

UDKAST

Bekendtgørelse om det vejnet m.v. hvor kørsel med dobbeltrailer-vogntog er tilladt

I medfør af § 70 a og § 118, stk. 13, 1. pkt., i færdselsloven, jf. lovbekendtgørelse nr. 168 af 14. februar 2023, som ændret ved lov nr. [XX], fastsættes efter bemyndigelse i henhold til § 5, nr. 3, i bekendtgørelse nr. 121 af 8. februar 2016 om Vejdirektoratets opgaver og beføjelser:

Anvendelsesområde

§ 1. Denne bekendtgørelse fastlægger de veje og områder, hvor kørsel med dobbeltrailer-vogntog er tilladt i forbindelse med forsøg med dobbeltrailer-vogntog (EMS2).

Definitioner

§ 2. Ved dobbeltrailer-vogntog forstås vogntog, som beskrevet i bekendtgørelse om køretøjer i forsøg med dobbeltrailer-vogntog.

Tilladelse

§ 3. Vejdirektoratet kan med samtykke fra politi og vejmyndighed tillade færdsel med dobbeltrailer-vogntog på en vej, et område eller en rute, der er nærmere angivet og udformet, så færdsel med dobbeltrailer-vogntog kan foregå i overensstemmelse med færdselslovens bestemmelser. Den tilladte strækning er herefter åben for kørsel med dobbeltrailer-vogntog.

Stk. 2. Vejdirektoratet kan tilsvarende med samtykke fra politiet og ejeren af et areal, der er taget i brug som privat fællesvej på landet, jf. § 4 i lov om private fællesveje, eller som rent privat vejareal meddele tilladelse til færdsel med dobbeltrailer-vogntog, jf. stk.1.

Tilladte veje, områder og ruter

§ 4. Kørsel med dobbeltrailer-vogntog må, med undtagelse af de tilfælde der er nævnt i stk. 2-3, alene ske på de veje, områder og ruter, hvortil der er meddelt tilladelse i medfør af § 3.

Stk. 2. Ved planlagte midlertidige omlægninger af de i stk. 1 nævnte veje, områder og ruter, må anden rute anvendes efter tilladelse fra Vejdirektoratet. Vejmyndigheden indstiller sådanne omlægninger til Vejdirektoratet efter aftale med politiet.

Stk. 3. Ved uforudsete hændelser, som har indvirkning på muligheden for at benytte de i stk. 1 og 2 nævnte veje, områder og ruter, må anden rute alene anvendes efter anvisning fra politiet eller andre, som transportministeren har bemyndiget til at regulere færdslen, jf. færdselslovens § 89.

Stk. 4. De tilladte veje, områder og ruter fremgår af:

- a) bilag 1-5 og
- b) de supplerende ruter, der kan findes på www.vejdirektoratet.dk

Stk. 5. En samlet oversigt over de i stk. 4 nævnte veje, områder og ruter, kan findes på www.vejdirektoratet.dk

Straf

§ 5. Overtrædelse af § 4, stk. 1-3, straffes med bøde.

Stk. 2. Der kan pålægges selskaber m.v. (juridiske personer) strafansvar efter reglerne i straffelovens 5. kapitel.

Ikrafttræden m.v.

§ 6. Bekendtgørelsen træder i kraft den xx. xx 2024.

Vejdirektoratet, den xx. xx 2023

Jens Holmboe

/ Helga Theil Thomsen

Bilag 1A

Kort over hovedstrækningerne



Oversigt over hovedstrækningerne

1. Rute E45 mellem motorvejskryds Aarhus Vest og motorvejskryds Skærup
2. Østjyske Motorvej mellem motorvejskryds Skærup og motorvejskryds Fredericia
3. Rute E20 mellem motorvejskryds Fredericia og Øresundsbroen
4. Ring 4-Kbh mellem motorvejskryds Ishøj og motorvejskryds Taastrup
5. Rute 21 mellem tilslutningsanlæg Tåstrup og motorvejskryds Brøndby
6. Rute E47 mellem motorvejskryds Brøndby og motorvejskryds Avedøre

Oversigt over godkendte omkoblingspladser og rasteanlæg

1. Kildebjerg N (E20 - Fynske Motorvej), 5492 Vissenbjerg, (bilag 2, Rasteanlæg)
2. Kildebjerg S (E20 - Fynske Motorvej), 5492 Vissenbjerg, (bilag 3, Rasteanlæg)
3. Rosbjergvej 37E, 8220 Brabrand, (bilag 4, Omkoblingsplads)
4. Estland alle 3, 2630 Høje Taastrup, (bilag 5, Omkoblingsplads)

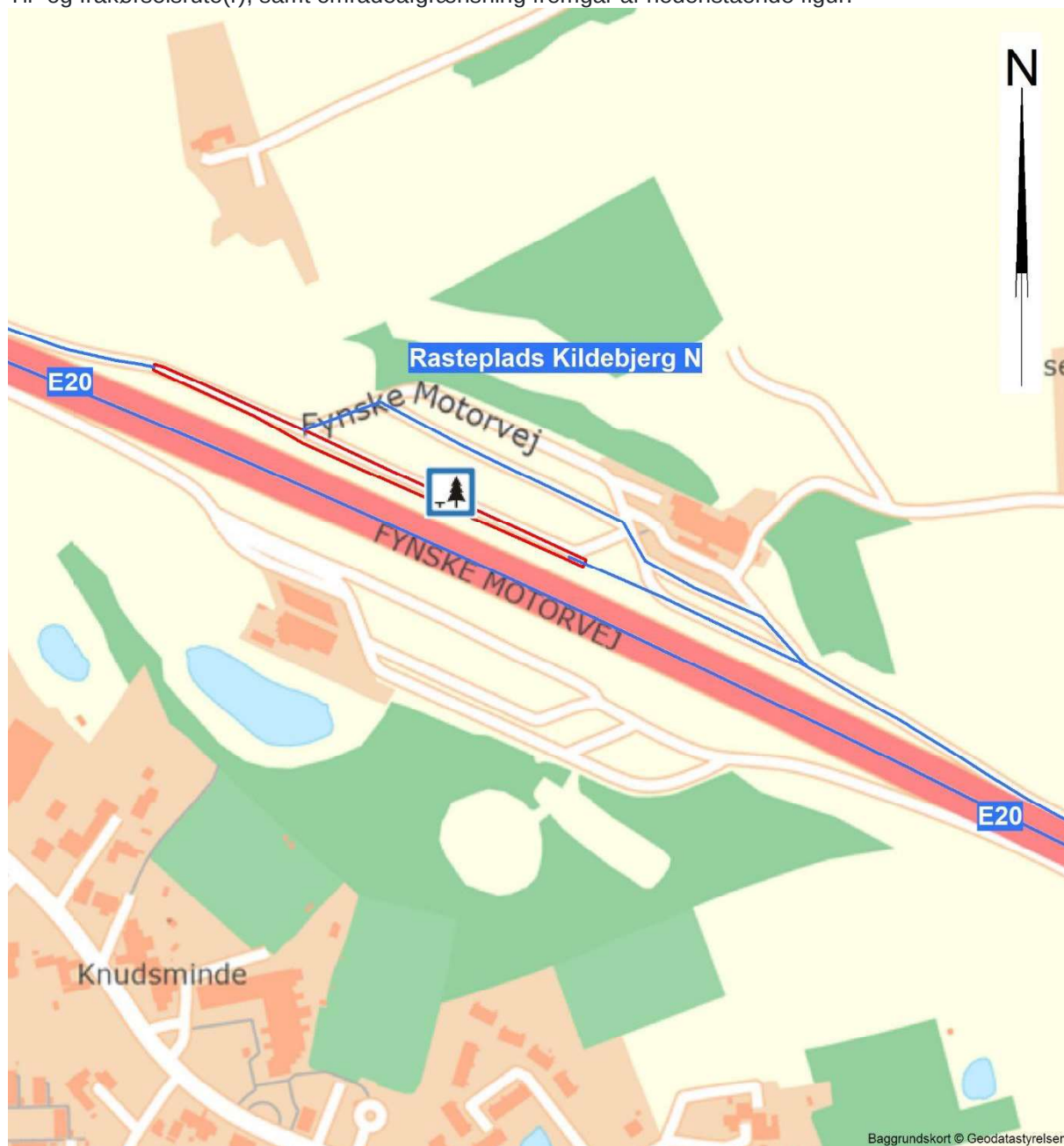
Rutevejledning til rasteanlæg Kildebjerg N

Bemærk at parkering kun er tilladt i de afmærkede båse og under hensyn til skiltningen og afmærkningen.

Kørsel til rasteanlægget sker fra rute E20, Fynske Motorvej i vestgående retning. Ved indkørslen til rasteanlægget køres videre ind på området.

Kørsel fra rasteanlægget sker ved at køre videre mod vest ad E20, Fynske Motorvej.

Til- og frakørselsrute(r), samt områdeafgrænsning fremgår af nedenstående figur.



Rutevejledning til rasteanlæg Kildebjerg S

Bemærk at parkering kun er tilladt i de afmærkede båse og under hensyn til skiltningen og afmærkningen.

Kørsel til rasteanlægget sker fra rute E20, Fynske Motorvej i østgående retning. Ved indkørslen til rasteanlægget køres videre ind på området.

Kørsel fra rasteanlægget sker ved at køre videre mod øst ad E20, Fynske Motorvej.

Til- og frakørselsrute(r) samt områdeafgrænsning fremgår af nedenstående figur.



Rutevejledning til omkoblingsplads Rosbjergvej 37E, 8220 Brabrand

Bemærk at omkobling og parkering skal ske under hensyn til skiltningen og afmærkningen.

Kørsel til adressen sker fra motorvejskryds Århus Vest.

Herfra køres videre mod øst ad Herningmotorvejen.

Ved rundkørsel Herningmotorvejen / Edwin Rahrs Vej / Logistikparken køres via ben 3 mod nord ad Logistikparken.

Ved kryds Logistikparken / Logistikparken køres til venstre mod vest ad Logistikparken.

Ved kryds Logistikparken / Rosbjergvej køres til højre mod nord ad Rosbjergvej.

Ved Rosbjergvej 37E køres til venstre mod vest ind på området.

Kørsel fra området sker ved at køre mod øst til udkørslen.

Herfra køres mod syd ad Rosbjergvej.

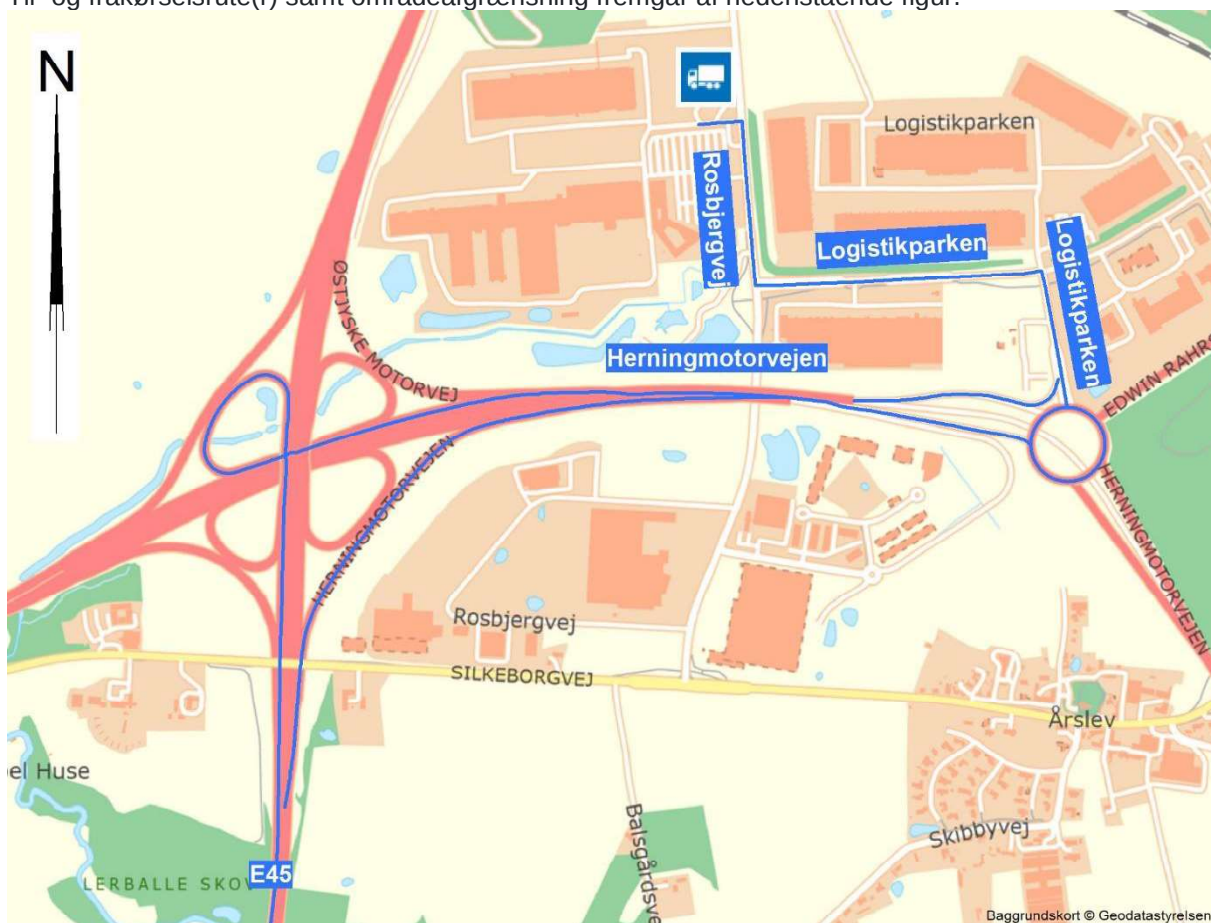
Ved kryds Rosbjergvej / Logistikparken køres til venstre mod øst ad Logistikparken.

Ved kryds Logistikparken / Logistikparken køres til højre mod syd ad Logistikparken.

Ved rundkørsel Logistikparken / Edwin Rahrs Vej / Herningmotorvejen køres via shunt mod vest ad Herningmotorvejen.

Herfra køres videre via motorvejskryds Århus Vest.

Til- og frakørselsrute(r) samt områdeafgrænsning fremgår af nedenstående figur.



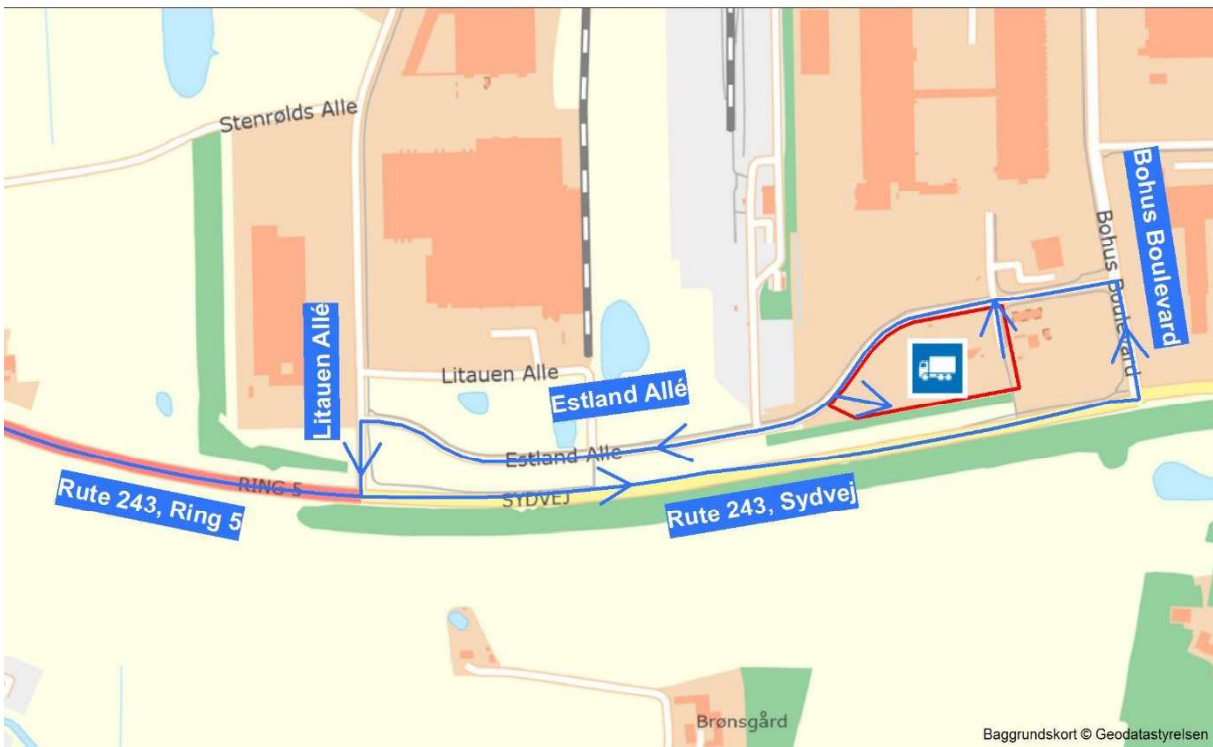
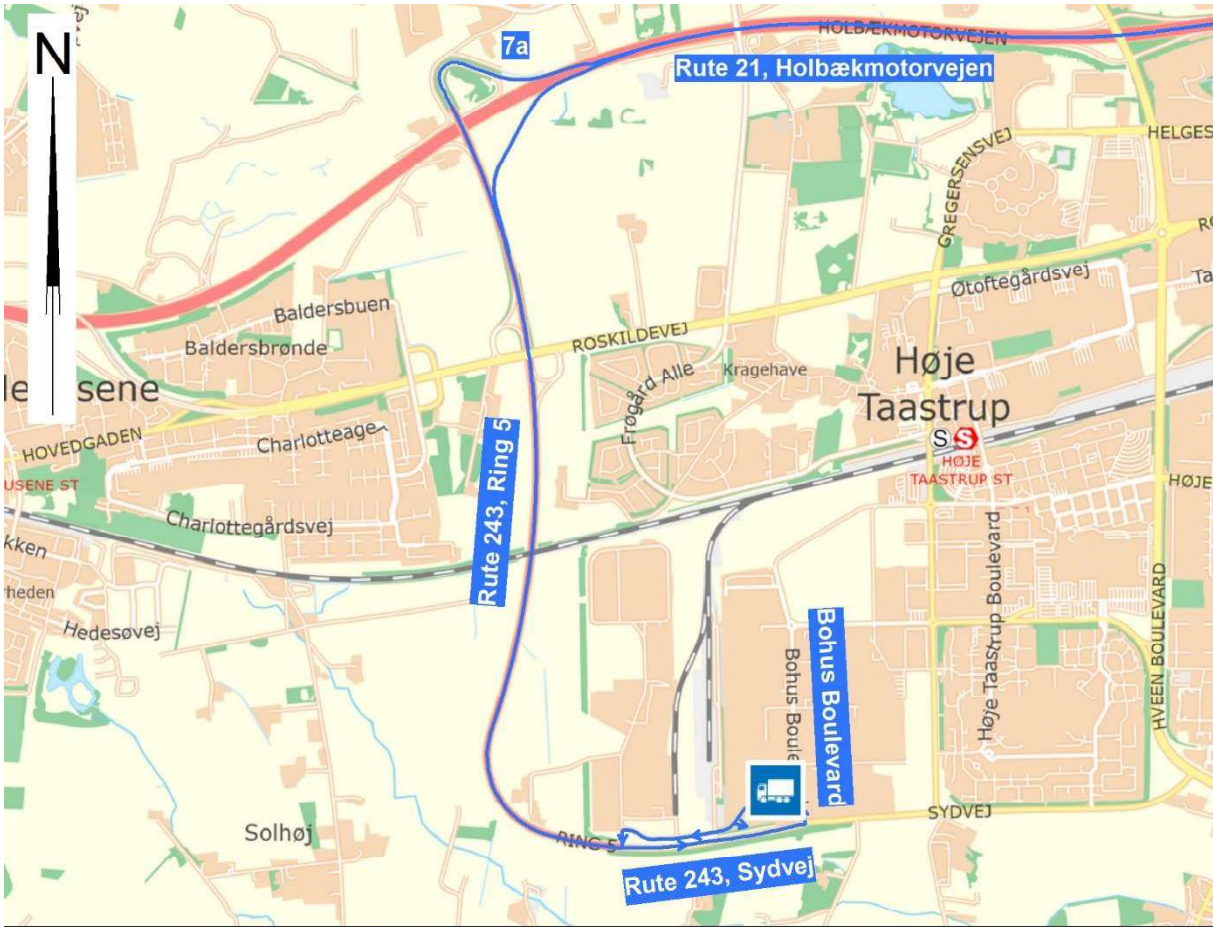
Rutevejledning til omkoblingsplads Estland alle 3, 2630 Taastrup

Bemærk at omkobling og parkering skal ske under hensyn til skiltningen og afmærkningen.

Kørsel til adressen sker fra rute 21, Holbækmotorvejen, tilslutningsanlæg 7a, Tåstrup.
Herfra køres videre mod syd ad Ring 5.
Herfra køres videre mod øst ad Sydvej.
Ved kryds Sydvej / Bohus Boulevard køres til venstre mod nord ad Bohus Boulevard.
Ved kryds Bohus Boulevard / Estland Alle køres til venstre mod vest ad Estland Alle.
Ved den vestlige indkørsel køres til venstre ind på området.

Kørsel fra området sker fra den nordlige udkørsel.
Herfra køres mod vest ad Estland Alle.
Ved kryds Estland Alle / Litauen Alle køres til venstre mod syd ad Litauen Alle.
Ved kryds Litauen Alle / Sydvej køres til højre mod vest ad Sydvej.
Herfra køres videre mod nordvest ad Ring 5.
Herfra køres videre via rute 21, Holbækmotorvejen, tilslutningsanlæg 7a, Tåstrup.

Til- og frakørselsrute(r) samt områdeafgrænsning fremgår af nedenstående figur(er).



Baggrundskort © Geodatastyrelsen