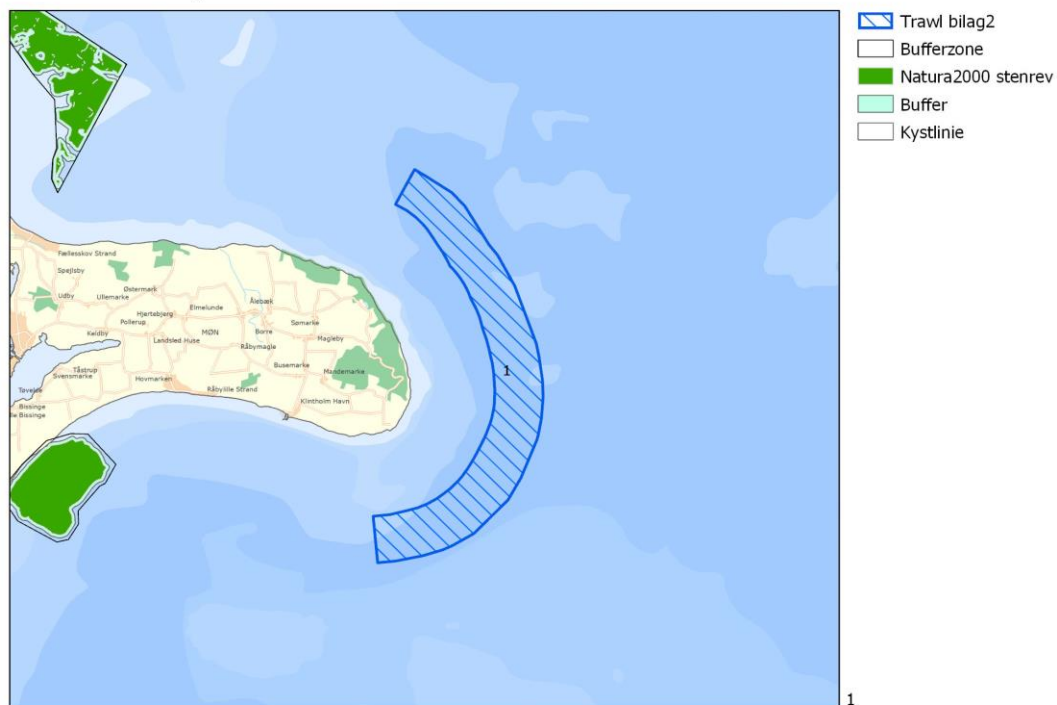


# Bilag 2 Undtagelsesområder

## Undtagelsesområde nr. 1, jf. §5, nr. 1 "Møns østkyst"

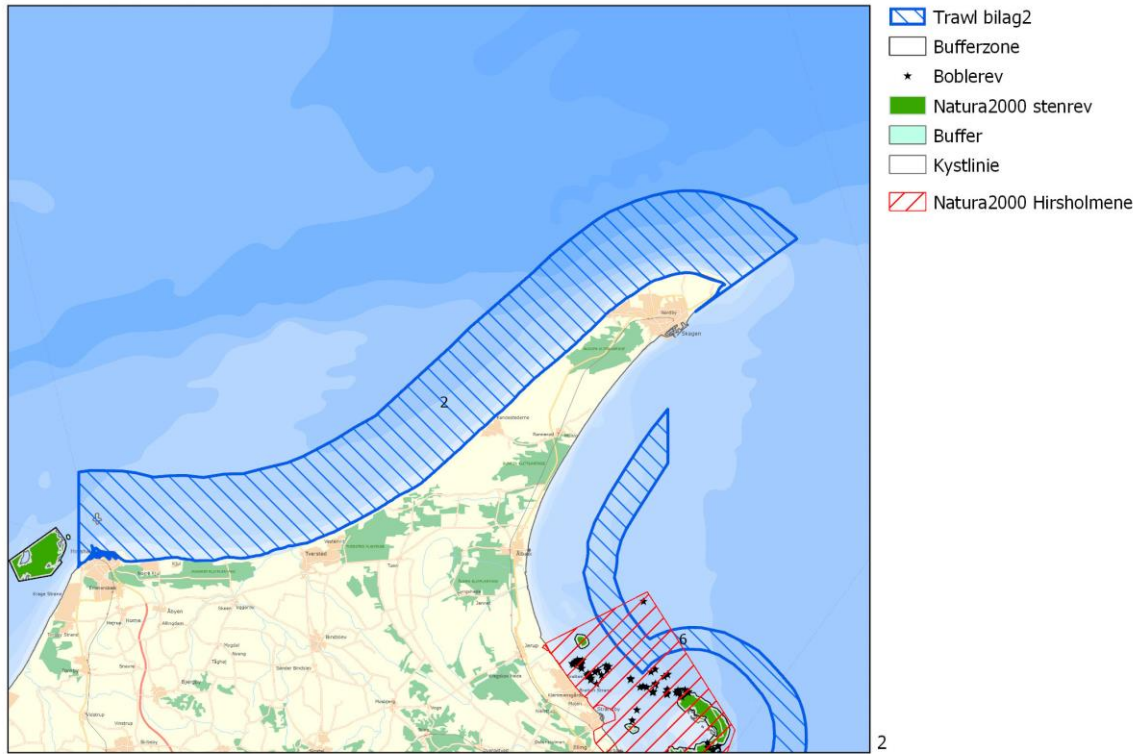
### Møns østkyst



<b>Undtagelsesområde nr. 1 beliggende mellem 2 sømil og 3 sømil, afgrænset af følgende punkter i nord og syd Bundtrawlsfiskeri tilladt på særlige vilkår</b>	
Nordlig bredde	Østlig længde
54° 53,477' N	12° 31,432' E
54° 54,621' N	12° 31,345' E
55° 2,229' N	12° 32,941' E
55° 3,060' N	12° 33,806' E

## Undtagelsesområde nr. 2, jf. §5, nr. 2 "Tannis Bugt"

### Tannis Bugt

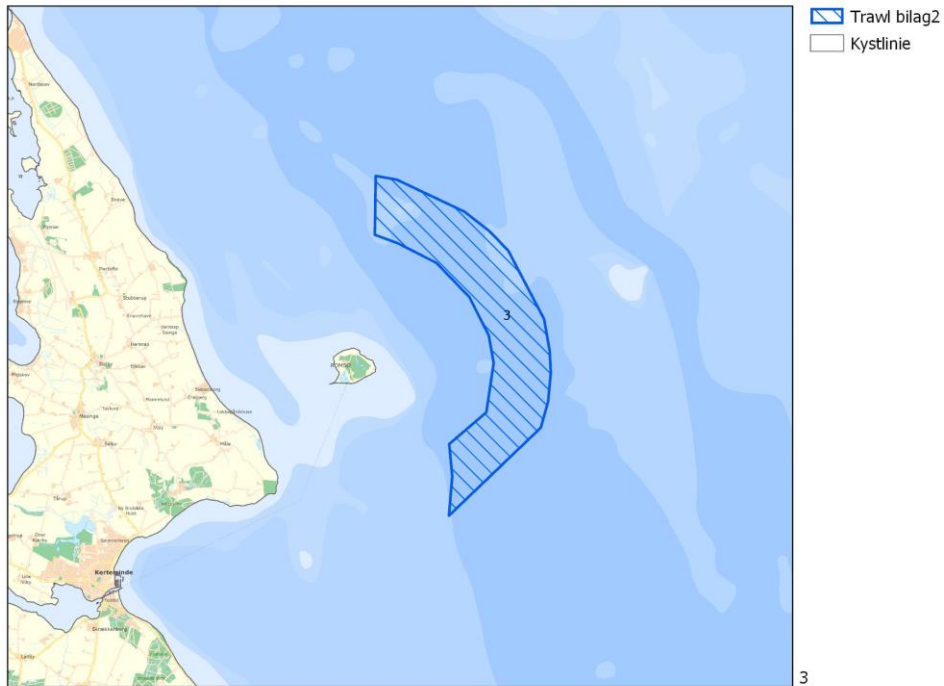


**Undtagelsesområde nr. 2  
beliggende inden for 3 sømil,  
afgrænset af følgende punkter  
i øst og vest  
Bundtrawlsfiskeri tilladt på  
særlige vilkår**

Nordlig bredde	Østlig længde
57° 43,701' N	10° 36,897' E
57° 46,144' N	10° 43,609' E
57° 38,520' N	9° 56,603' E
57° 35,240' N	9° 56,518' E

## Undtagelsesområde nr. 3, jf. §5, nr. 3 "Romsø"

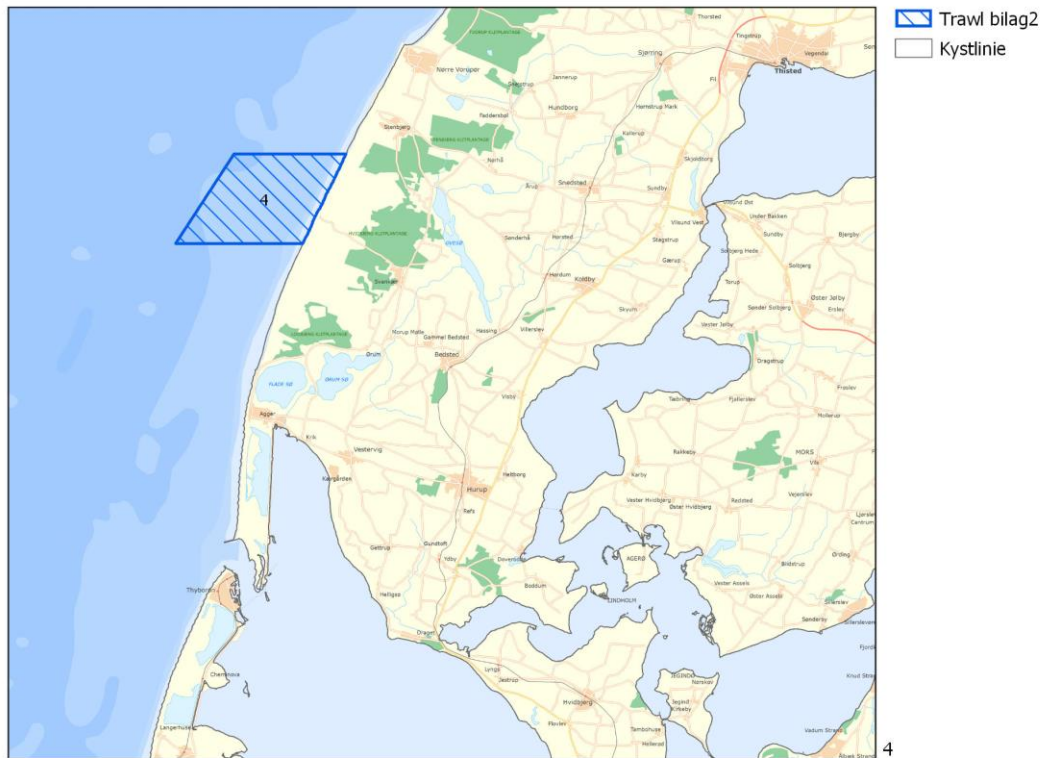
### Romsø



<b>Undtagelsesområde nr. 3 beliggende mellem 2 sømil og for 3 sømil, afgrænset af følgende punkter i nord og syd Bundtrawlsfiskeri tilladt på særlige vilkår</b>	
Nordlig bredde	Østlig længde
55° 34,070' N	10° 48,179' E
55° 33,051' N	10° 48,107' E
55° 28,155' N	10° 50,144' E
55° 28,835' N	10° 50,277' E
55° 29,396' N	10° 50,210' E

## Undtagelsesområde nr. 4, jf. §5, nr. 4 "Thy-kysten"

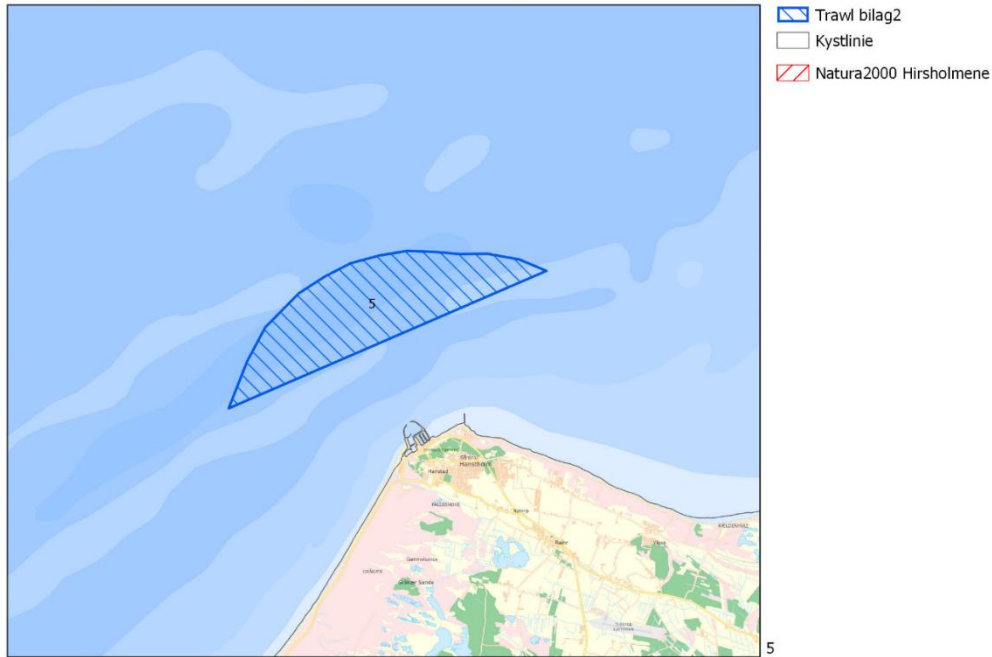
### Thy-kysten



Undtagelsesområde nr. 4 afgrænset af følgende punkter Bundtrawlsfiskeri tilladt på særlige vilkår	
Nordlig bredde	Østlig længde
56 54,451' N	8 18,861' E
56 54,417' N	8 13,000' E
56 51,833' N	8 10,000' E
56 51,875' N	8 16,649' E

## Undtagelsesområde nr. 5, jf. §5, nr. 5 "Hanstholm"

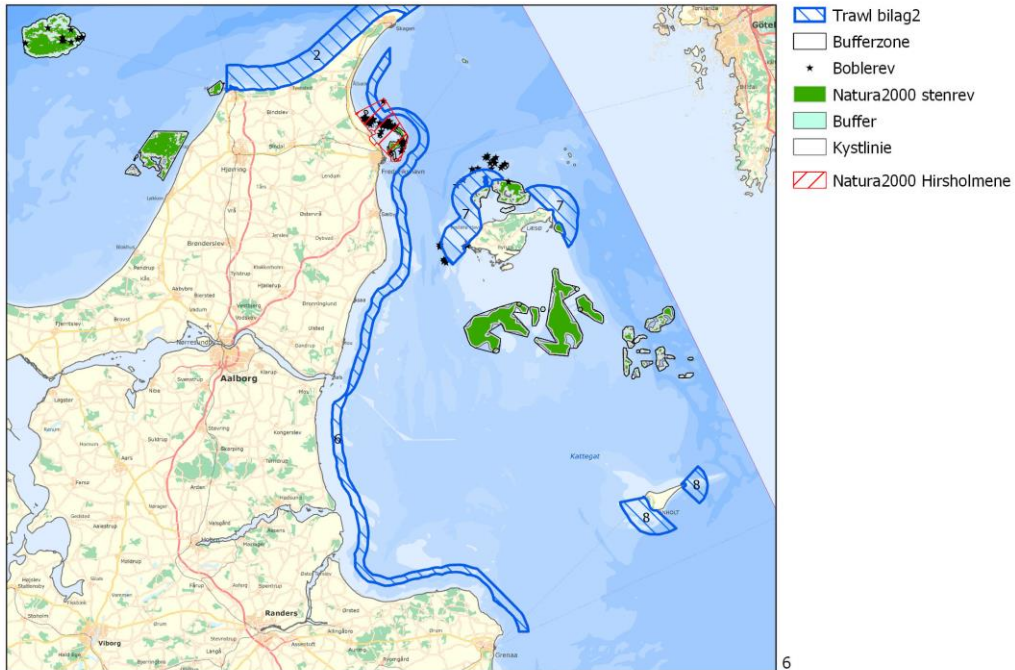
### Hanstholm



<b>Undtagelsesområde nr. 5 afgrænset af følgende punkter Bundtrawlsfiskeri tilladt på særlige vilkår</b>	
Nordlig bredde	Østlig længde
57 10,172' N	8 39,787' E
57 10,361' N	8 38,937' E
57 10,457' N	8 37,930' E
57 10,447' N	8 37,081' E
57 10,480' N	8 36,373' E
57 10,498' N	8 35,449' E
57 10,414' N	8 34,561' E
57 10,281' N	8 33,672' E
57 10,050' N	8 32,864' E
57 9,770' N	8 32,075' E
57 9,191' N	8 31,033' E
57 8,606' N	8 30,469' E
57 7,811' N	8 29,908' E

**Undtagelsesområde nr. 6, jf. §5, nr. 6 "Jyllands østkyst"**

Jyllands østkyst

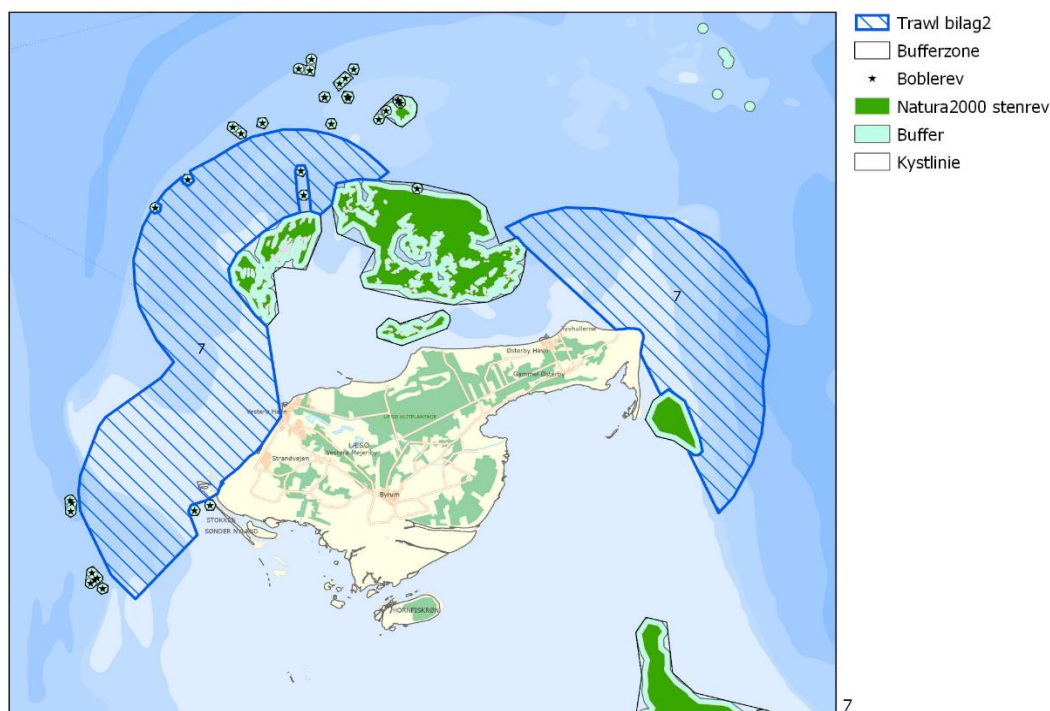


**Undtagelsesområde nr. 6  
beliggende mellem 2 sømil og  
3 sømil, afgrænset af følgende  
punkter i nord og syd  
Bundtrawlsfiskeri tilladt på  
særlige vilkår**

Nordlig bredde	Østlig længde
56° 26,543' N	11° 3,296' E
56° 26,566' N	11° 1,146' E
57° 40,335' N	10° 34,951' E
57° 38,459' N	10° 34,878' E

# Undtagelsesområde nr. 7, jf. §5, nr. 7 "Læsø"

## Læsø



Undtagelsesområde nr. 7 afgrænset af følgende punkter Bundtrawlfiskeri tilladt på særlige vilkår	
Nordlig bredde	Østlig længde
57 17,463' N	10 55,240' E
57 19,757' N	10 54,713' E
57 19,852' N	10 54,544' E
57 20,042' N	10 54,207' E
57 20,324' N	10 53,820' E
57 20,831' N	10 53,127' E
57 21,238' N	10 53,014' E
57 21,634' N	10 53,434' E
57 22,151' N	10 54,627' E
57 22,512' N	10 55,648' E
57 22,634' N	10 56,392' E
57 23,089' N	10 56,289' E
57 23,694' N	10 56,230' E
57 23,821' N	10 56,317' E
57 23,828' N	10 56,661' E
57 23,675' N	10 56,756' E
57 23,058' N	10 56,857' E
57 22,660' N	10 56,892' E
57 22,570' N	10 57,338' E
57 22,814' N	10 57,873' E
57 23,349' N	10 58,116' E
57 23,397' N	10 58,673' E
57 23,398' N	10 58,685' E
57 23,440' N	10 59,169' E

57 23,394' N	11 0,007' E
57 23,597' N	11 0,525' E
57 23,834' N	11 0,104' E
57 24,152' N	10 59,461' E
57 24,431' N	10 58,671' E
57 24,611' N	10 57,826' E
57 24,723' N	10 56,941' E
57 24,754' N	10 55,720' E
57 24,588' N	10 54,264' E
57 24,363' N	10 53,419' E
57 24,070' N	10 52,492' E
57 23,770' N	10 51,370' E
57 23,514' N	10 51,538' E
57 23,393' N	10 51,300' E
57 23,455' N	10 51,039' E
57 23,618' N	10 50,976' E
57 23,273' N	10 50,204' E
57 22,987' N	10 49,797' E
57 22,919' N	10 49,988' E
57 22,761' N	10 49,938' E
57 22,709' N	10 49,686' E
57 22,770' N	10 49,524' E
57 22,394' N	10 49,119' E
57 21,563' N	10 48,649' E
57 20,878' N	10 48,681' E
57 20,374' N	10 48,838' E
57 19,488' N	10 49,616' E
57 18,924' N	10 50,378' E

57 18,533' N	10 49,771' E
57 17,564' N	10 47,160' E
57 17,339' N	10 46,849' E
57 16,101' N	10 45,931' E
57 15,698' N	10 45,832' E
57 15,197' N	10 45,891' E
57 13,560' N	10 47,222' E
57 12,927' N	10 48,316' E
57 14,515' N	10 51,241' E
57 15,123' N	10 50,862' E
57 15,276' N	10 50,991' E
57 15,382' N	10 51,675' E
57 15,554' N	10 52,236' E
57 19,420' N	11 10,798' E
57 21,648' N	11 6,667' E
57 21,850' N	11 6,385' E
57 21,837' N	11 6,317' E
57 22,097' N	11 5,873' E
57 22,391' N	11 7,052' E
57 22,564' N	11 8,674' E
57 22,503' N	11 10,212' E
57 22,281' N	11 12,206' E
57 22,184' N	11 13,635' E
57 21,921' N	11 14,425' E
57 21,669' N	11 15,264' E
57 21,312' N	11 16,000' E
57 21,113' N	11 16,361' E
57 20,790' N	11 16,718' E

57 20,339' N	11 17,253' E
57 19,619' N	11 17,726' E
57 18,879' N	11 17,816' E
57 17,959' N	11 17,467' E
57 17,287' N	11 17,508' E
57 16,649' N	11 17,337' E
57 15,935' N	11 16,886' E
57 15,069' N	11 15,943' E
57 14,681' N	11 15,238' E

57 16,283' N	11 13,931' E
57 16,169' N	11 14,209' E
57 16,169' N	11 14,409' E
57 16,193' N	11 14,460' E
57 16,193' N	11 14,460' E
57 16,198' N	11 14,471' E
57 16,202' N	11 14,481' E
57 16,207' N	11 14,491' E
57 16,212' N	11 14,501' E

57 16,216' N	11 14,505' E
57 16,256' N	11 14,590' E
57 16,590' N	11 14,495' E
57 17,550' N	11 13,861' E
57 17,860' N	11 13,122' E
57 17,725' N	11 12,755' E
57 18,783' N	11 11,889' E



## Undtagelsesområde nr. 8, jf. §5, nr. 8 "Anholt"

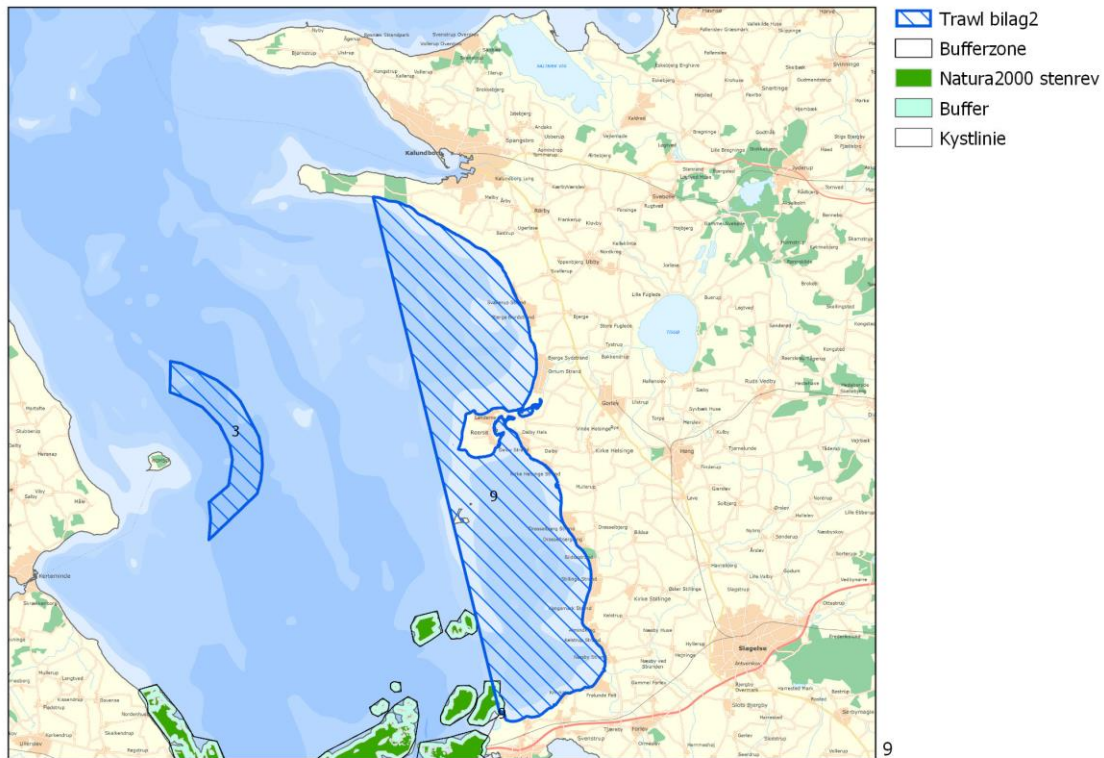
Anholt



<b>Undtagelsesområde nr. 8 afgrænset af følgende punkter Bundtrawlsfiskeri tilladt på særlige vilkår</b>	
Nordlig bredde	Østlig længde
56 42,870' N	11 30,454' E
56 42,405' N	11 25,155' E
56 42,026' N	11 25,287' E
56 41,431' N	11 25,843' E
56 40,537' N	11 26,848' E
56 40,025' N	11 27,319' E
56 38,686' N	11 29,546' E
56 38,267' N	11 31,572' E
56 38,191' N	11 33,817' E
56 38,485' N	11 36,203' E
56 38,869' N	11 37,750' E
56 41,224' N	11 33,446' E
56 41,230' N	11 33,427' E
56 44,220' N	11 40,330' E
56 44,450' N	11 40,180' E
56 44,415' N	11 39,327' E
56 46,539' N	11 43,217' E
56 45,881' N	11 44,401' E
56 44,986' N	11 45,065' E
56 44,134' N	11 45,290' E
56 43,252' N	11 44,989' E
56 42,471' N	11 44,301' E
56 41,930' N	11 43,233' E
56 43,940' N	11 39,581' E

## Undtagelsesområde nr. 9, jf. §5, stk. 2 "Jammerlands- og Musholmbugten"

### Jammerlands- og Musholmbugt

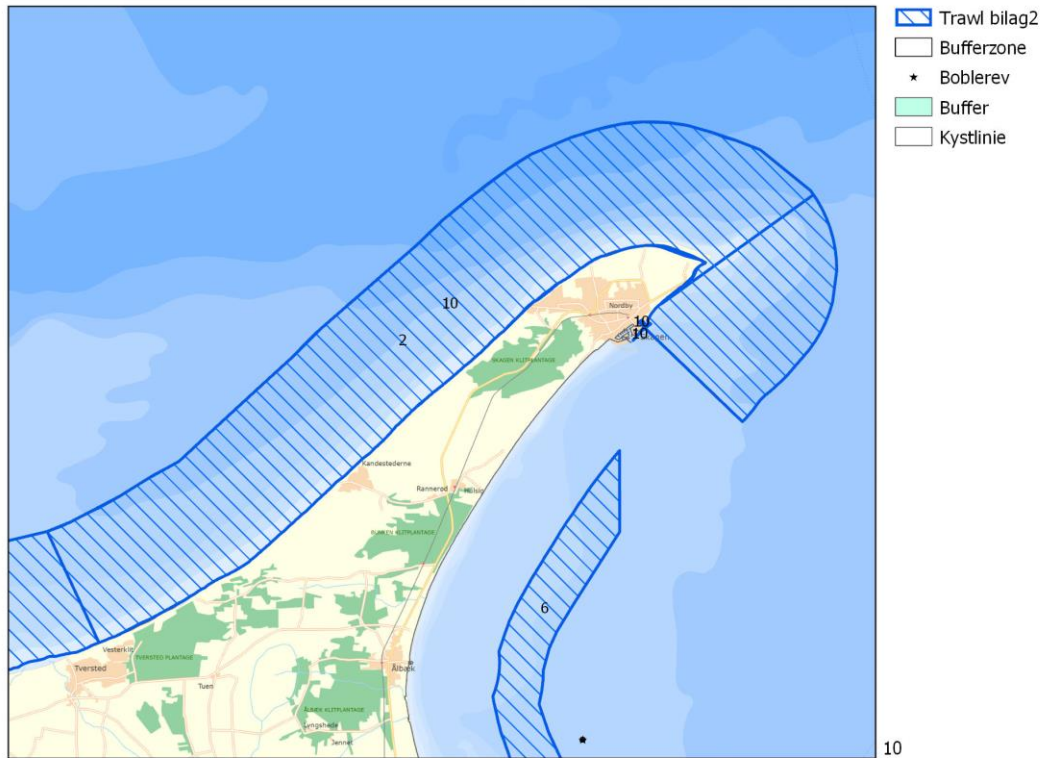


**Undtagelsesområde nr. 9  
afgrænset i vest af følgende  
punkter  
Bundtrawlsfiskeri tilladt på  
særlige vilkår**

Nordlig bredde	Østlig længde
55 22,176' N	11 6,722' E
55 39,304' N	11 0,253' E

# Undtagelsesområde nr. 10, jf. §7, nr. 10 "Skagens Gren"

## Skagens Gren

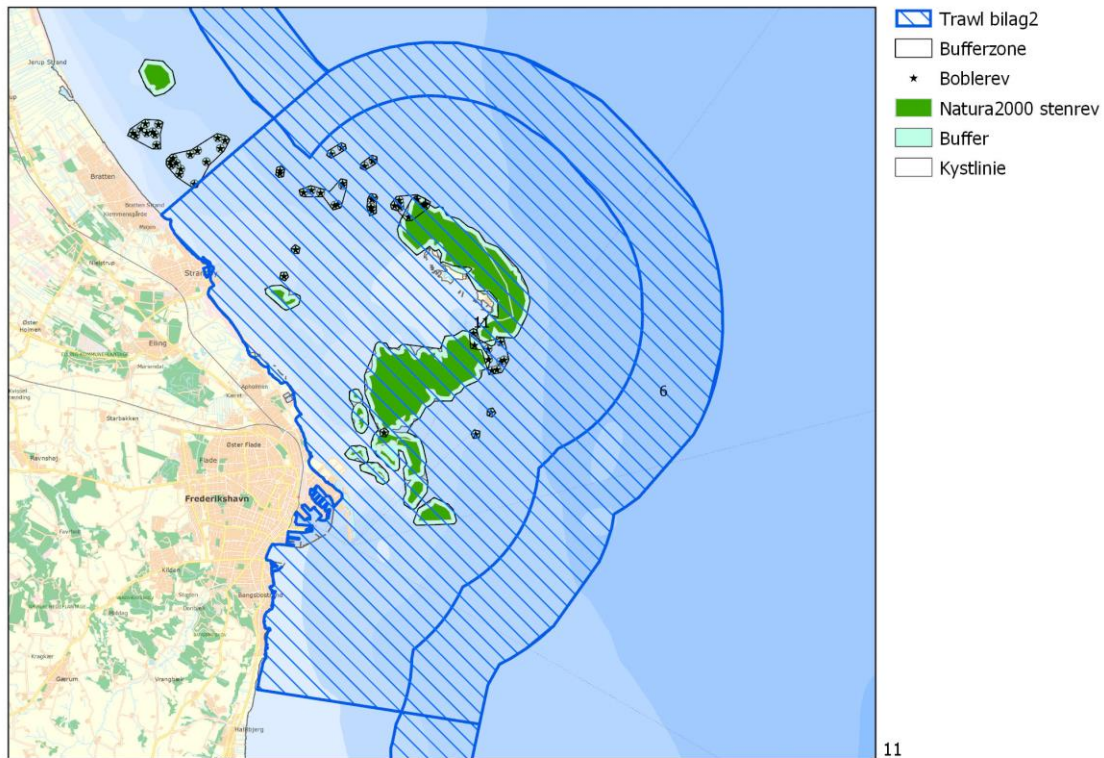


**Undtagelsesområde nr. 10  
inden for 3 sømil, afgrænset i  
øst og sydvest af følgende  
punkter  
Flydetrawlsfiskeri tilladt på  
særlige vilkår**

Nordlig bredde	Østlig længde
57° 40,935' N	10° 40,288' E
57° 43,150' N	10° 36,182' E
57° 38,733' N	10° 10,162' E
57° 36,139' N	10° 12,312' E

**Undtagelsesområde nr. 11, jf. §7, nr. 11 "Strandby"**

**Strandby**

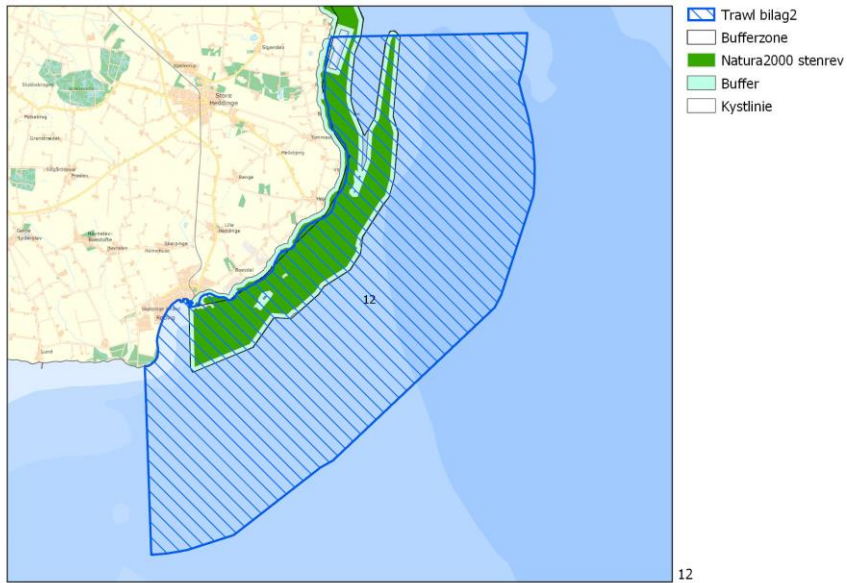


**Undtagelsesområde nr. 10**  
**inden for 3 sømil, afgrænset i**  
**øst og sydvest af følgende**  
**punkter**  
**Flydetrawlsfiskeri tilladt på**  
**særlige vilkår**

Nordlig bredde	Østlig længde
57° 23,835' N	10° 31,259' E
57° 23,288' N	10° 36,921' E
57° 30,432' N	10° 29,093' E
57° 32,345' N	10° 33,436' E

## Undtagelsesområde nr. 12, jf. §7, nr. 12 "Stevns Klint"

### Stevns Klint

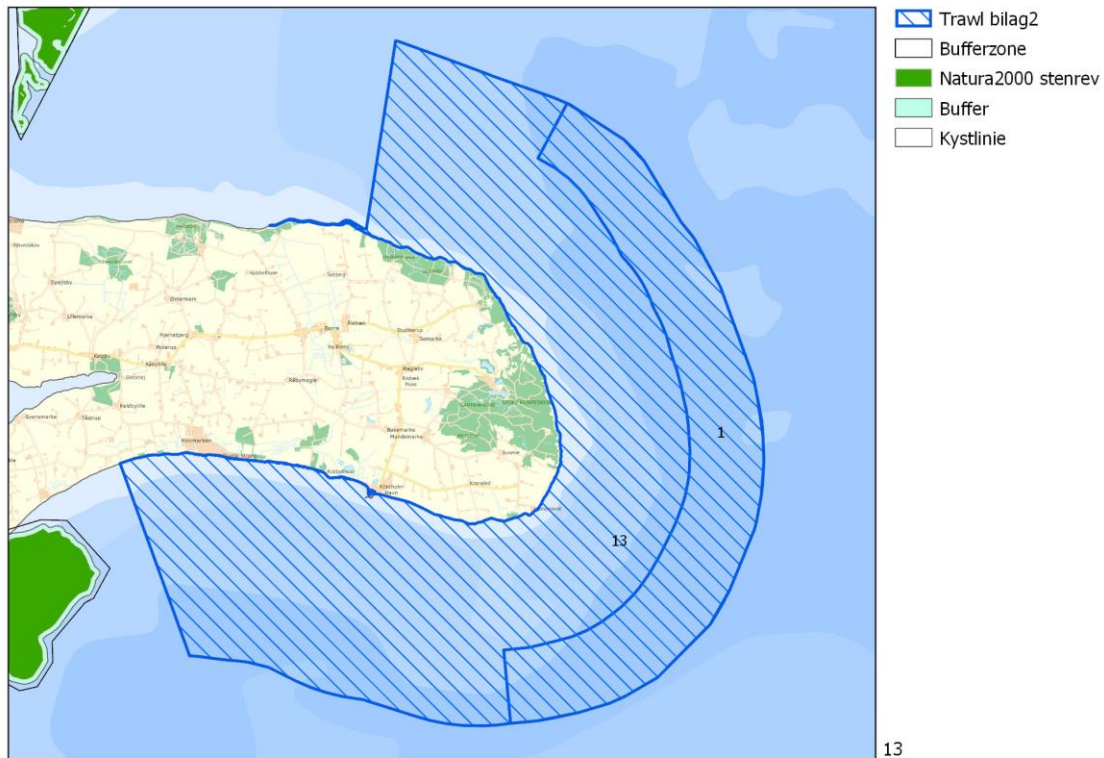


**Undtagelsesområde nr. 12**  
**inden for 3 sømil, afgrænset i**  
**nord og sydvest af følgende**  
**punkter**  
**Flydetrawlsfiskeri tilladt på**  
**særlige vilkår**

Nordlig bredde	Østlig længde
55° 4,167' N	12° 29,249' E
55° 1,263' N	12° 28,202' E
54° 57,812' N	12° 21,237' E
54° 54,772' N	12° 22,864' E

## Undtagelsesområde nr. 13, jf. §7, nr. 13 "Møns Klint"

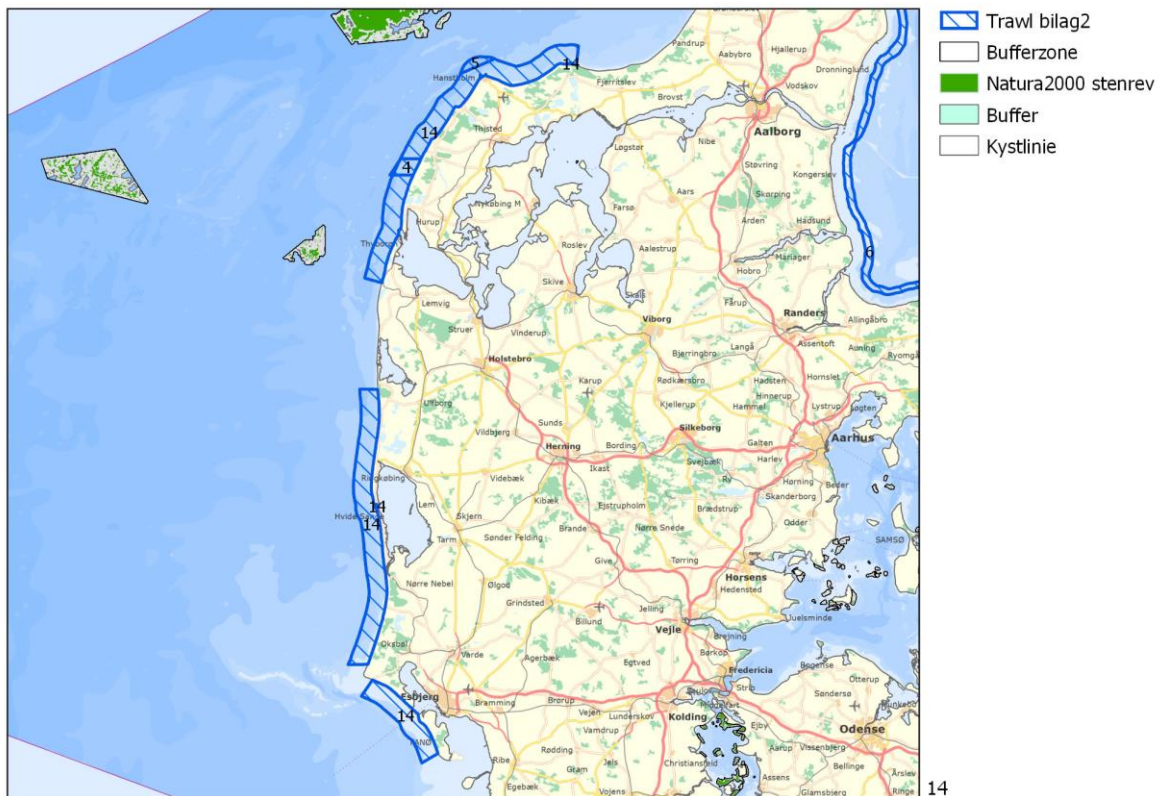
### Møns Klint



<b>Undtagelsesområde nr. 13 inden for 3 sømil, afgrænset i nord og sydvest af følgende punkter Flydetrawlsfiskeri tilladt på særlige vilkår</b>	
Nordlig bredde	Østlig længde
55° 11,007' N	12° 21,077' E
55° 14,167' N	12° 21,153' E
55° 19,514' N	12° 27,090' E
55° 19,414' N	12° 32,824' E

# Undtagelsesområde nr. 14, jf. §7, nr. 14 "Jyllands vestkyst"

## Vestkysten



14

**Undtagelsesområder nr. 14  
inden for 3 sømil, afgrænset i  
nord og syd af følgende  
punkter  
Flydetrawlsfiskeri tilladt på  
særlige vilkår**

	Nordlig bredde	Østlig længde
1	55° 21,437' N	8° 25,150' E
	55° 19,925' N	8° 20,728' E
	55° 32,848' N	8° 6,888' E
	55° 30,265' N	8° 3,880' E
2	55° 35,170' N	8° 0,071' E
	55° 35,259' N	8° 5,566' E
	56° 18,307' N	8° 7,296' E
	56° 18,290' N	8° 2,252' E
3	56° 34,972' N	8° 8,073' E
	56° 35,677' N	8° 3,212' E
	57° 12,208' N	9° 3,939' E
	57° 9,216' N	9° 3,305' E