Albertslund

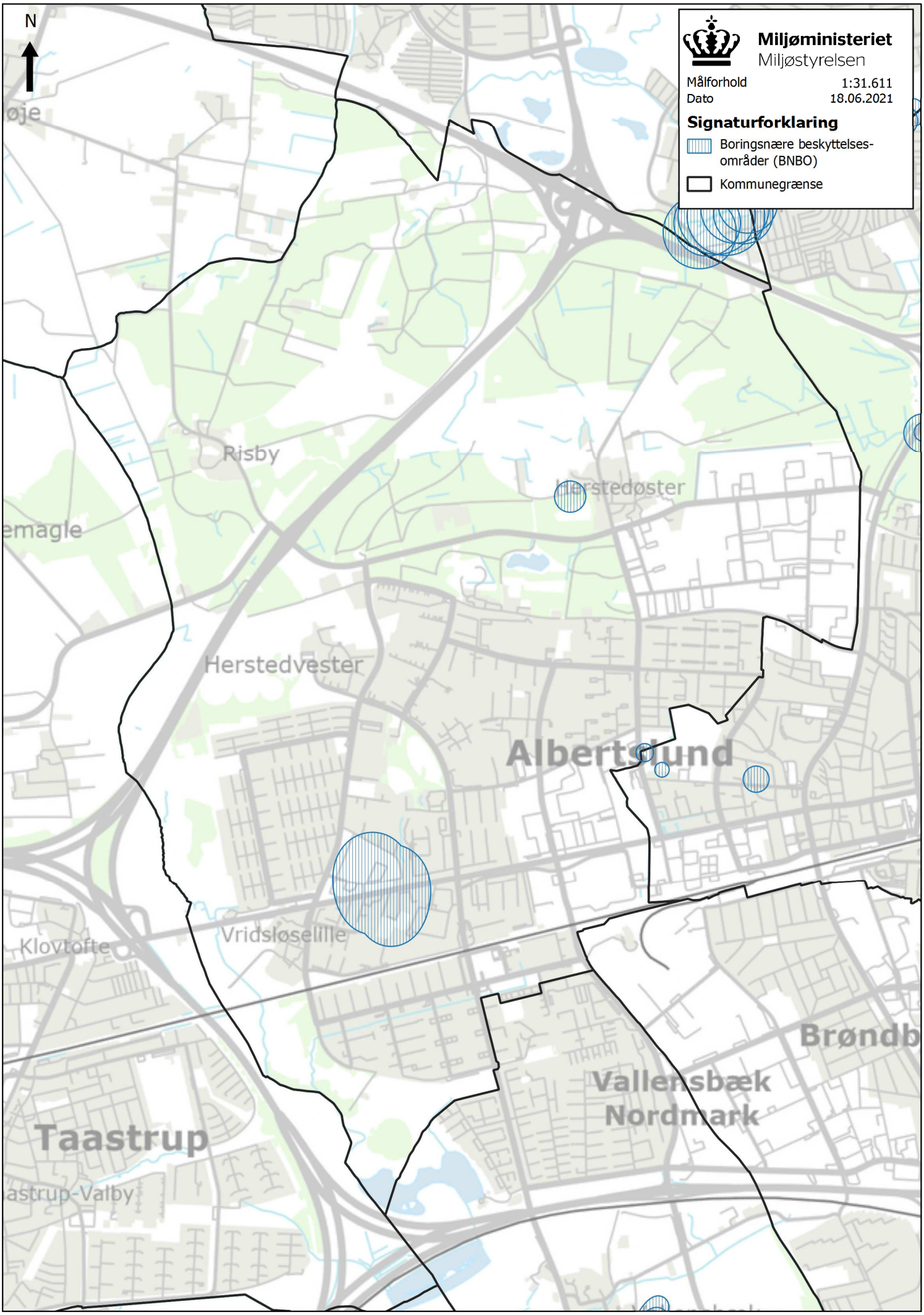

Allerød

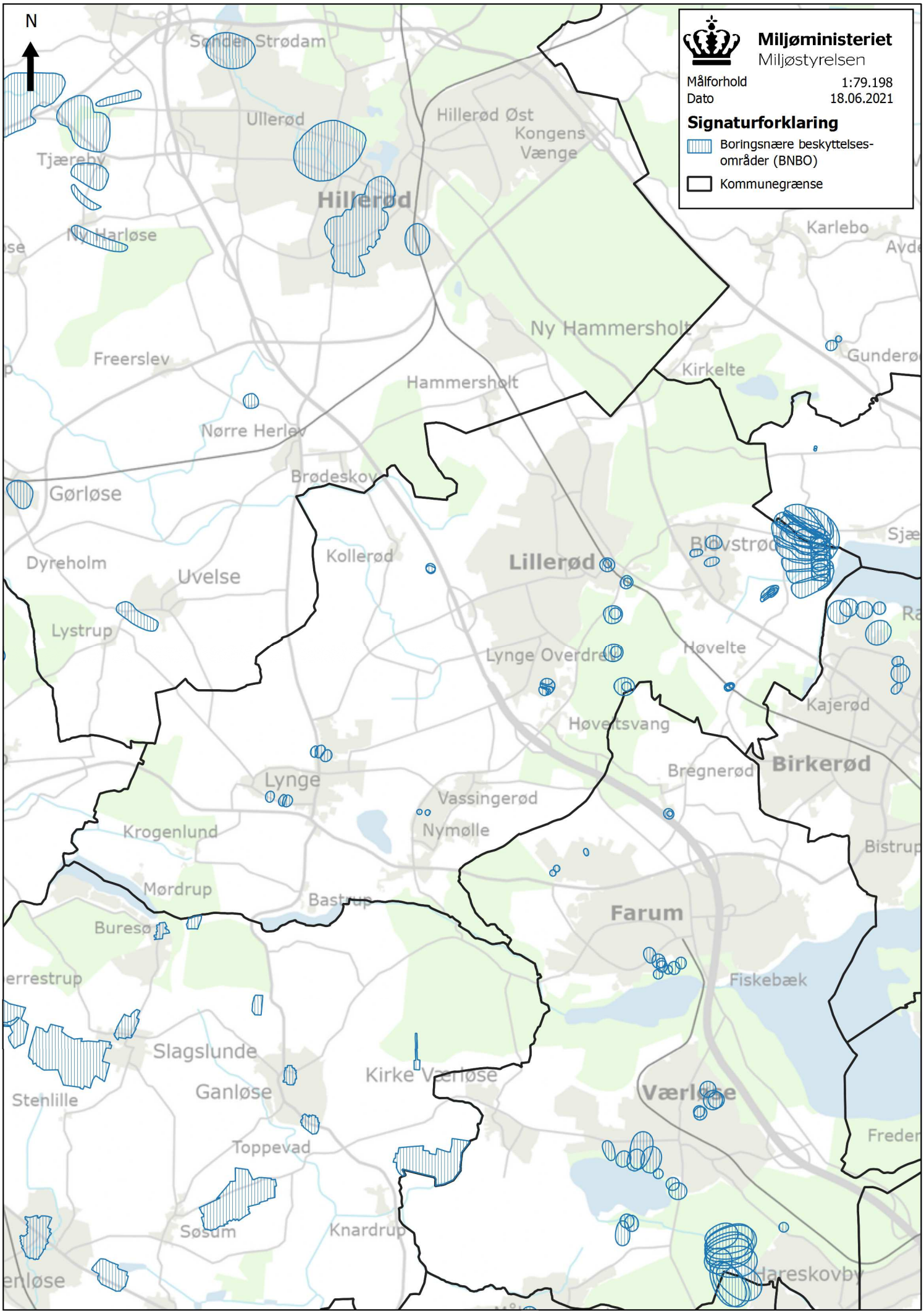
N
Miljøministeriet
Miljøstyrelsen
Målforhold 1:79.198
Dato 18.06.2021
Signaturforklaring
Boringsnære beskyttelses-
områder (BNBO)
Kommunegrænse
Sønder Strødam
Ullerød
Hillerød Øst
Kongens
Vænge
Tjæreby
Hillerød
Ny Harløse
Karlebo
Ny Hammersholt
Freerslev
Kirkelte
Hammersholt
Nørre Herlev
Brødeskov
Gørløse
Dyreholm
Uvelse
Kollerød
Lillerød
Lystrup
Lynge Overdrev
Høvelte
Kajerød
Høveltsvang
Bregnerød
Birkerød
Lynge
Vassingerød
Nymølle
Krogenlund
Mørdrup
Farum
Fiskebæk
Slagslunde
Kirke Værløse
Ganløse
Stenlille
Værløse
Toppevad
Søsum
Knardrup

Assens

N
Miljøministeriet
Miljøstyrelsen
Målforhold 1:195.838
Dato 18.06.2021
Signaturforklaring
Boringsnære beskyttelses-områder (BNBO)
Kommunegrænse
Røjle
Hårslev
Brenderup
Kauslunde
Båring
Harndrup
Gamby
Nørre Aaby
Fjelsted
Ejby
Broby
Bredbjerg
Grønnemose
Blommenslyst
Vissenbjerg
Skadebølle
Aarup
Husby
Skalbjerg
Holmstrup
Hjærup
Tommerup Stationsby
Brændekilde
Barløse
Sandager
Ørsted
Tommerup
Nårup
BÅGØ
Turup
Glamsbjerg
Assens
ÅRØ
Nørre Broby
Ølsted
Ebberup
Flemløse
Brobyværk
Snave
Jordløse
Vester Hæsinge
Håstrup
Faldsled
Millinge
ILLUM
Svanninge
Diernæs
Horne
Faaborg
Bøjden
Bjerne
BJØRNØ
Nordborg
LYØ
Svenstrup

Ballerup

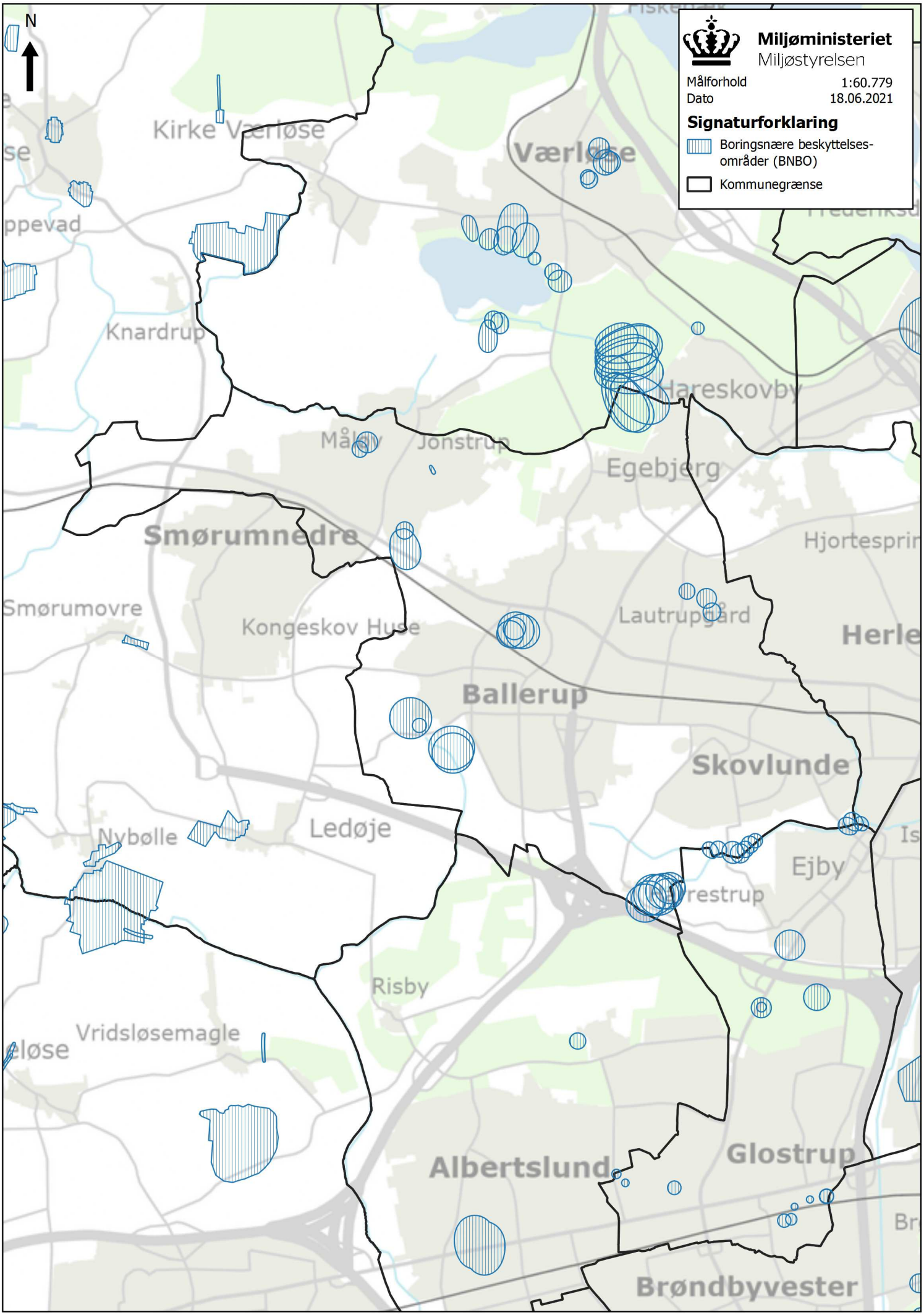
N
Miljøministeriet
Miljøstyrelsen
Målforhold 1:60.779
Dato 18.06.2021
Signaturforklaring
Boringsnære beskyttelses-
områder (BNBO)
Kommunegrænse
Kirke Værløse
Værløse
Knardrup
Hareskovby
Egebjerg
Smørumnedre
Smørumovre
Kongeskov Huse
Lautrupgård
Ballerup
Skovlunde
Nybølle
Ledøje
Ejby
Risby
Vridsløsemagle
Albertslund
Glostrup
Brøndbyvester

Billund

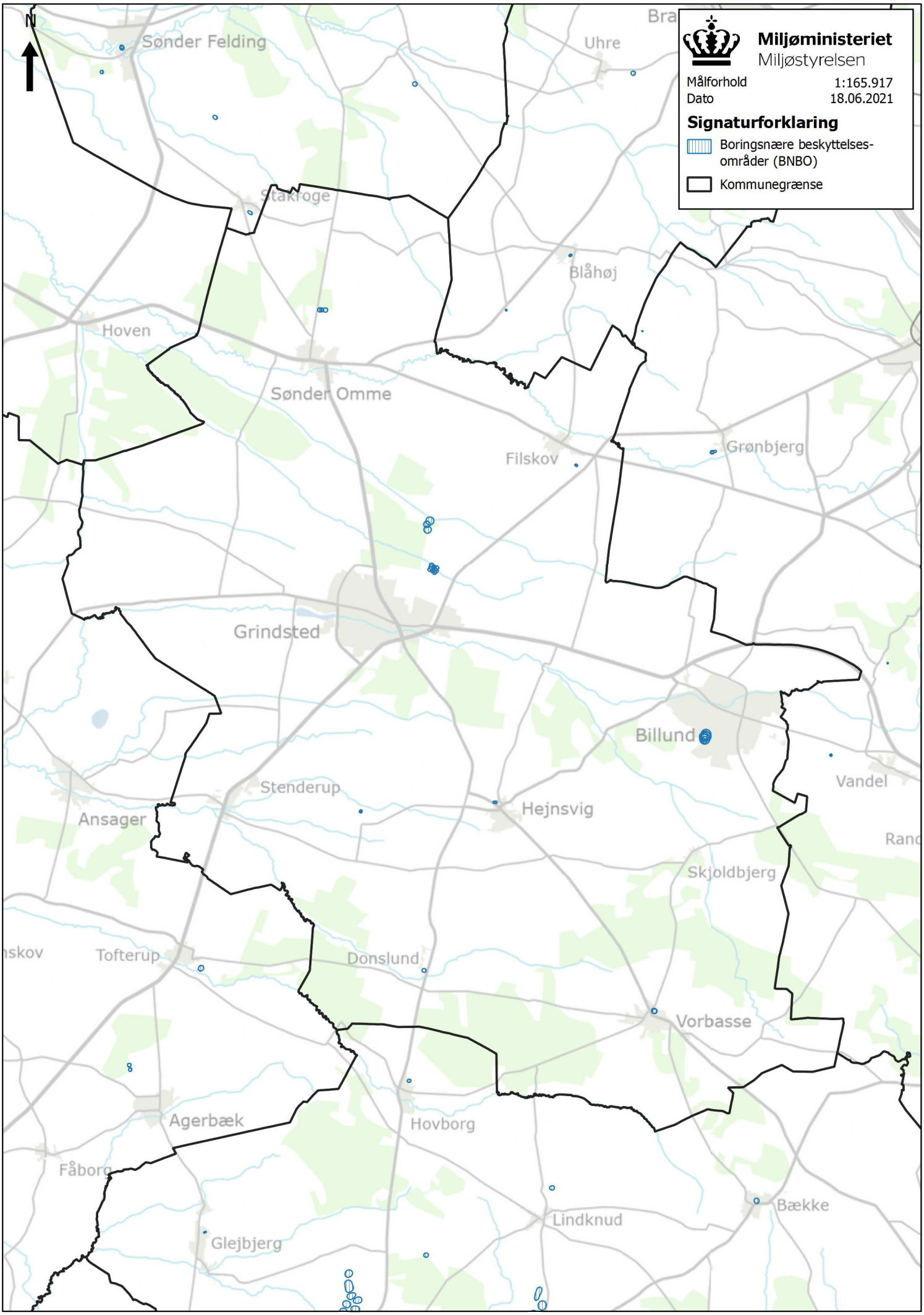
N
Miljøministeriet
Miljøstyrelsen
Målforhold 1:165.917
Dato 18.06.2021
Signaturforklaring
Boringsnære beskyttelses-
områder (BNBO)
Kommunegrænse
Sønder Felding
Uhre
Stakroge
Blåhøj
Hoven
Sønder Omme
Filskov
Grønbjerg
Grindsted
Billund
Vandel
Stenderup
Hejnsvig
Ansager
Skjoldbjerg
Tofterup
Donslund
Vorbasse
Agerbæk
Hovborg
Fåborg
Bække
Lindknud
Glejbjerg

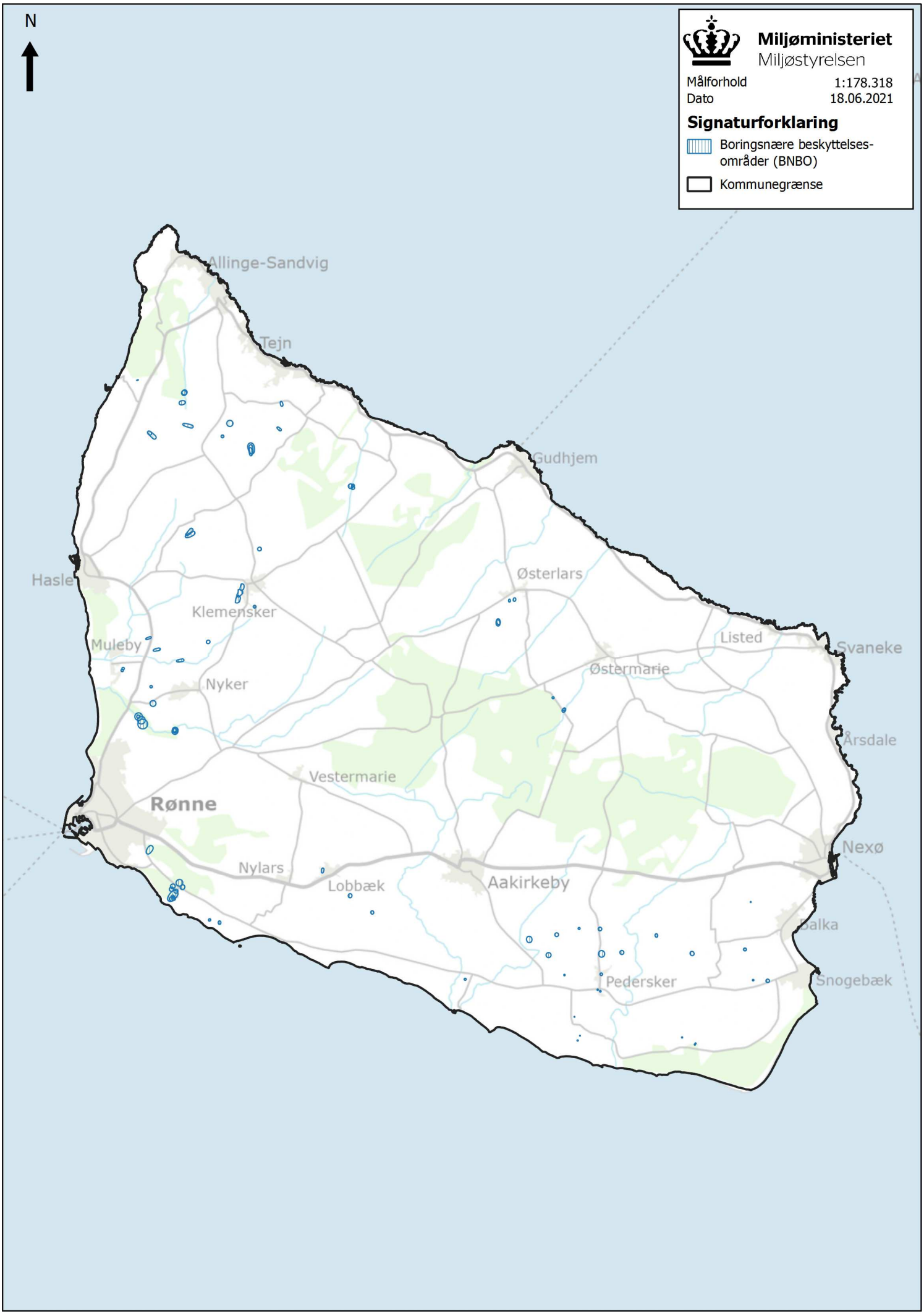
N
Miljøministeriet
Miljøstyrelsen
Målforhold 1:178.318
Dato 18.06.2021
Signaturforklaring
Boringsnære beskyttelses-
områder (BNBO)
Kommunegrænse
Allinge-Sandvig
Tejn
Gudhjem
Hasle
Klemensker
Muleby
Nyker
Østerlars
Listed
Svaneke
Østermarie
Årsdale
Vestermarie
Rønne
Nexø
Nylars
Lobbæk
Aakirkeby
Balka
Pedersker
Snogebæk

Brøndby

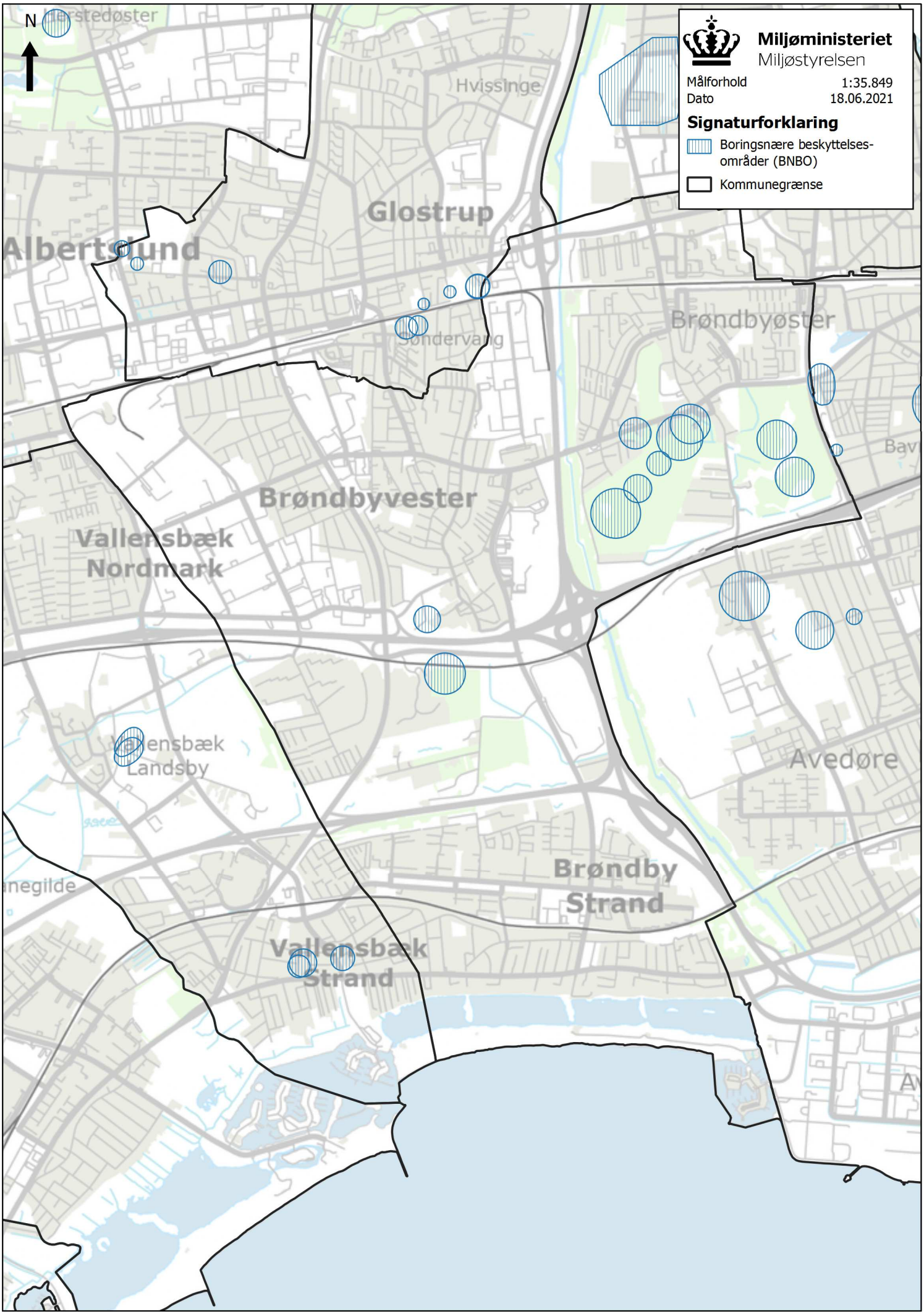
N
Miljøministeriet
Miljøstyrelsen
Målforhold 1:35.849
Dato 18.06.2021
Signaturforklaring
Boringsnære beskyttelses-
områder (BNBO)
Kommunegrænse
Hvissinge
Glostrup
Albertslund
Brøndbyøster
Brøndbyvester
Vallensbæk
Nordmark
Vallensbæk
Landsby
Avedøre
Brøndby
Strand
Vallensbæk
Strand

Brønderslev

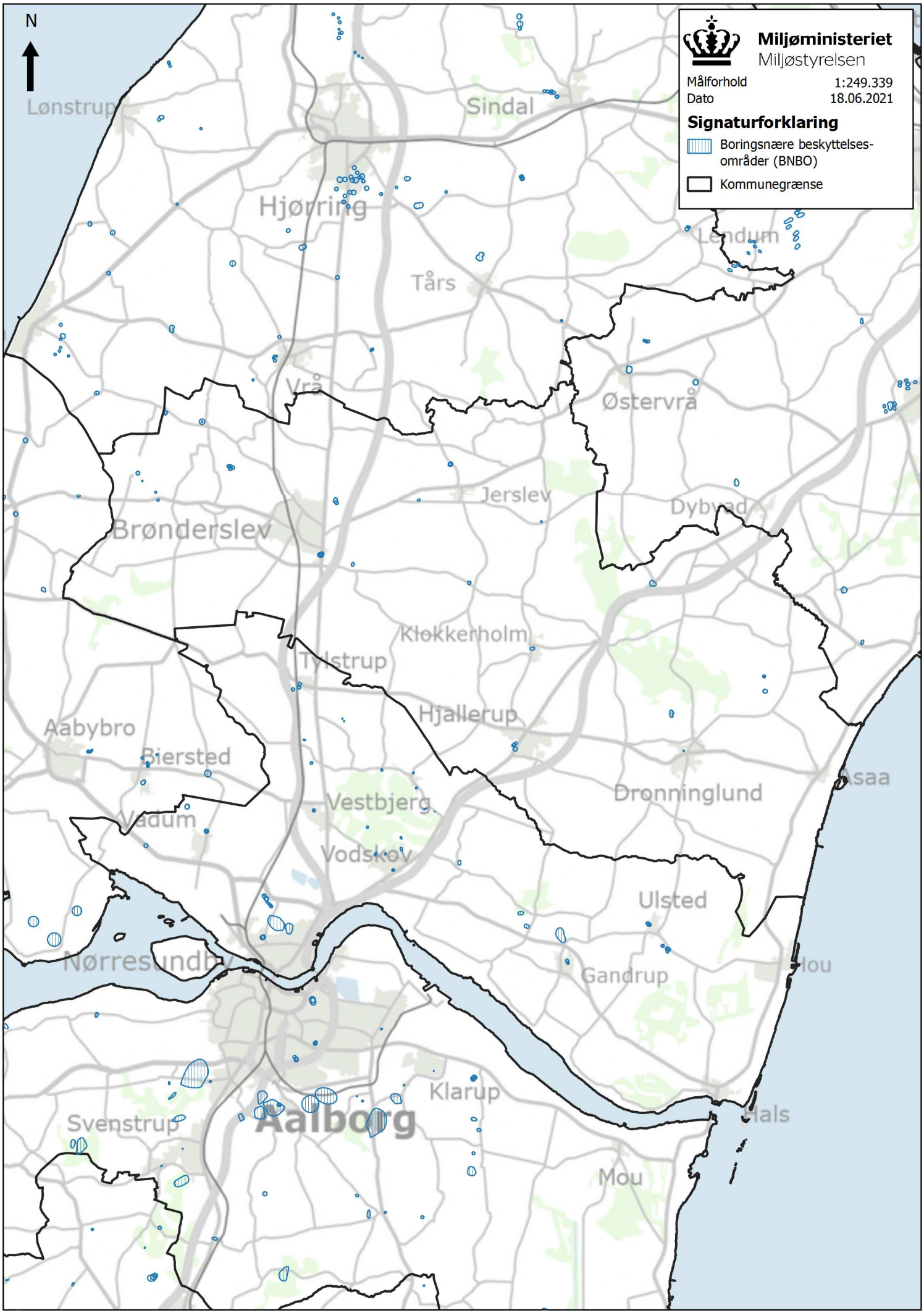

Dragør

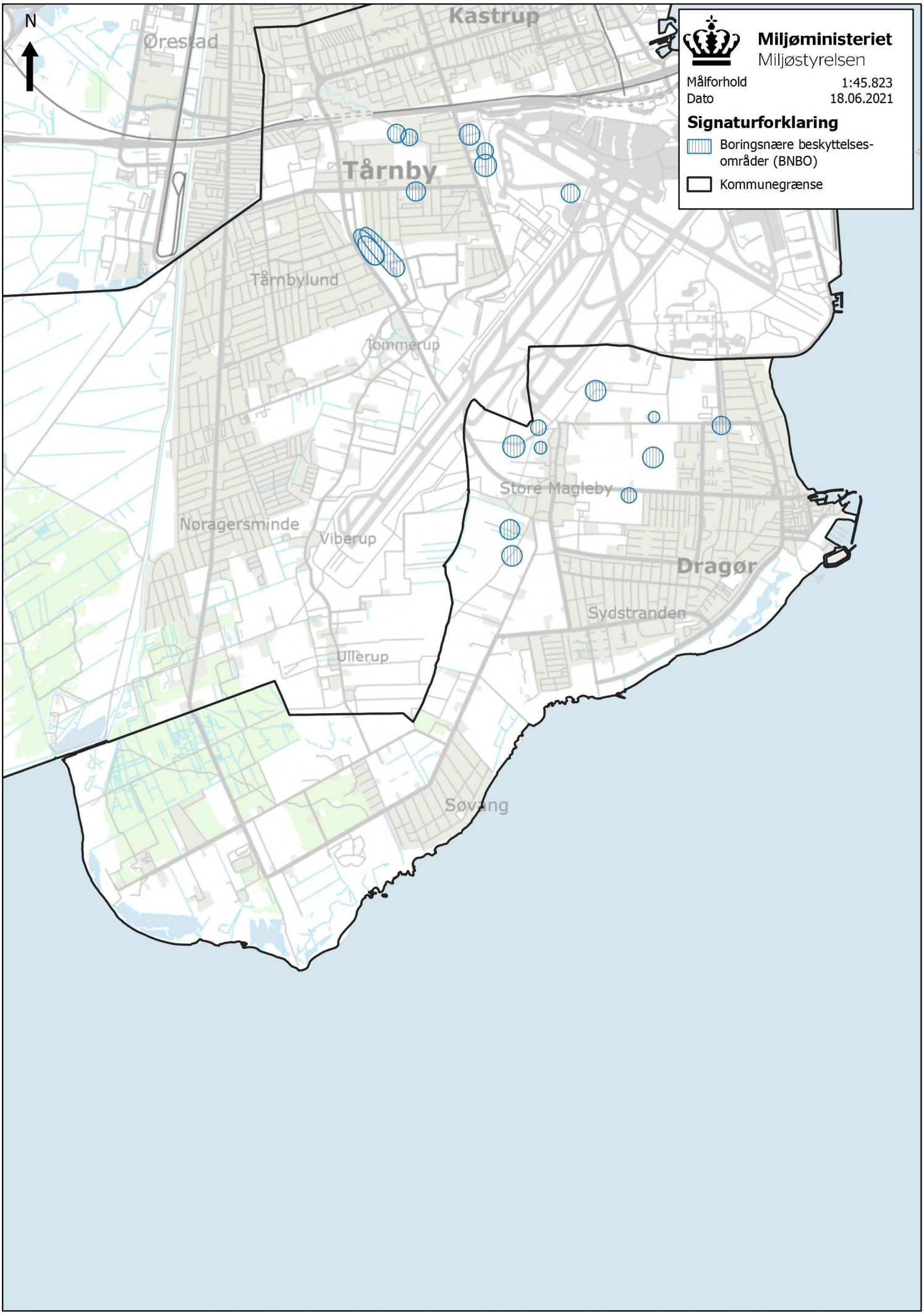
N
Kastrup
Ørestad
Tårnby
Tårnbylund
Tommerup
Store Magleby
Nøragersminde
Viberup
Dragør
Sydstranden
Ullerup
Søvang
Miljøministeriet
Miljøstyrelsen
Målforhold 1:45.823
Dato 18.06.2021
Signaturforklaring
Boringsnære beskyttelses-
områder (BNBO)
Kommunegrænse

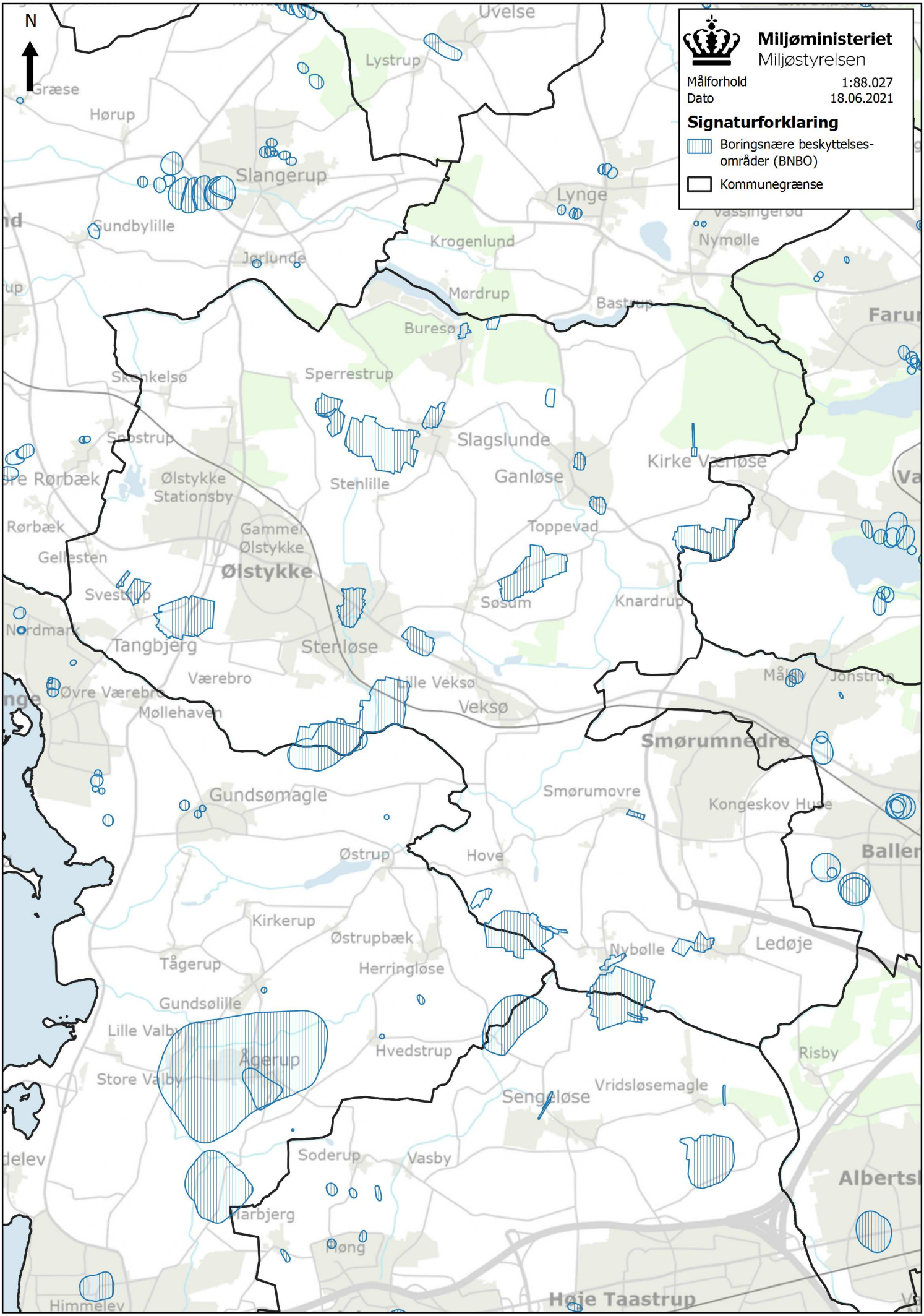
N
Miljøministeriet
Miljøstyrelsen
Målforhold 1:88.027
Dato 18.06.2021
Signaturforklaring
Boringsnære beskyttelses-
områder (BNBO)
Kommunegrænse
Uvelse
Lystrup
Græse
Hørup
Slangerup
Lynge
Gundbylille
Krogenlund
Nymølle
Jørlunde
Mørdrup
Bastrup
Buresø
Sperrestrup
Skenkelsø
Slagslunde
Kirke Værløse
Ganløse
Stenlille
Ølstykke
Stationsby
Rørbæk
Gammel
Ølstykke
Toppevad
Gellesten
Ølstykke
Svestrup
Søsum
Knardrup
Tangbjerg
Stenløse
Værebro
Lille Veksø
Øvre Værebro
Møllehaven
Veksø
Smørumnedre
Gundsømagle
Smørumovre
Kongeskov Huse
Østrup
Hove
Kirkerup
Østrupbæk
Nybølle
Ledøje
Tågerup
Herringløse
Gundsølille
Lille Valby
Hvedstrup
Risby
Ågerup
Store Valby
Vridsløsemagle
Sengeløse
Soderup
Vasby
Marbjerg
Høng
Himmelev
Høje Taastrup

Esbjerg

N
Miljøministeriet
Miljøstyrelsen
Målforhold 1:238.174
Dato 18.06.2021
Signaturforklaring
Boringsnære beskyttelses-
områder (BNBO)
Kommunegrænse
Ansager
Varde
Aslev
Agerbæk
Esbjerg
Tjæreborg
Holsted
Nordby
Bramming
Gørding
FANØ
Gredstedbro
Ribe
Egebæk
Rejsby
Kærbølling
Skærbæk
RØMØ

Fanø

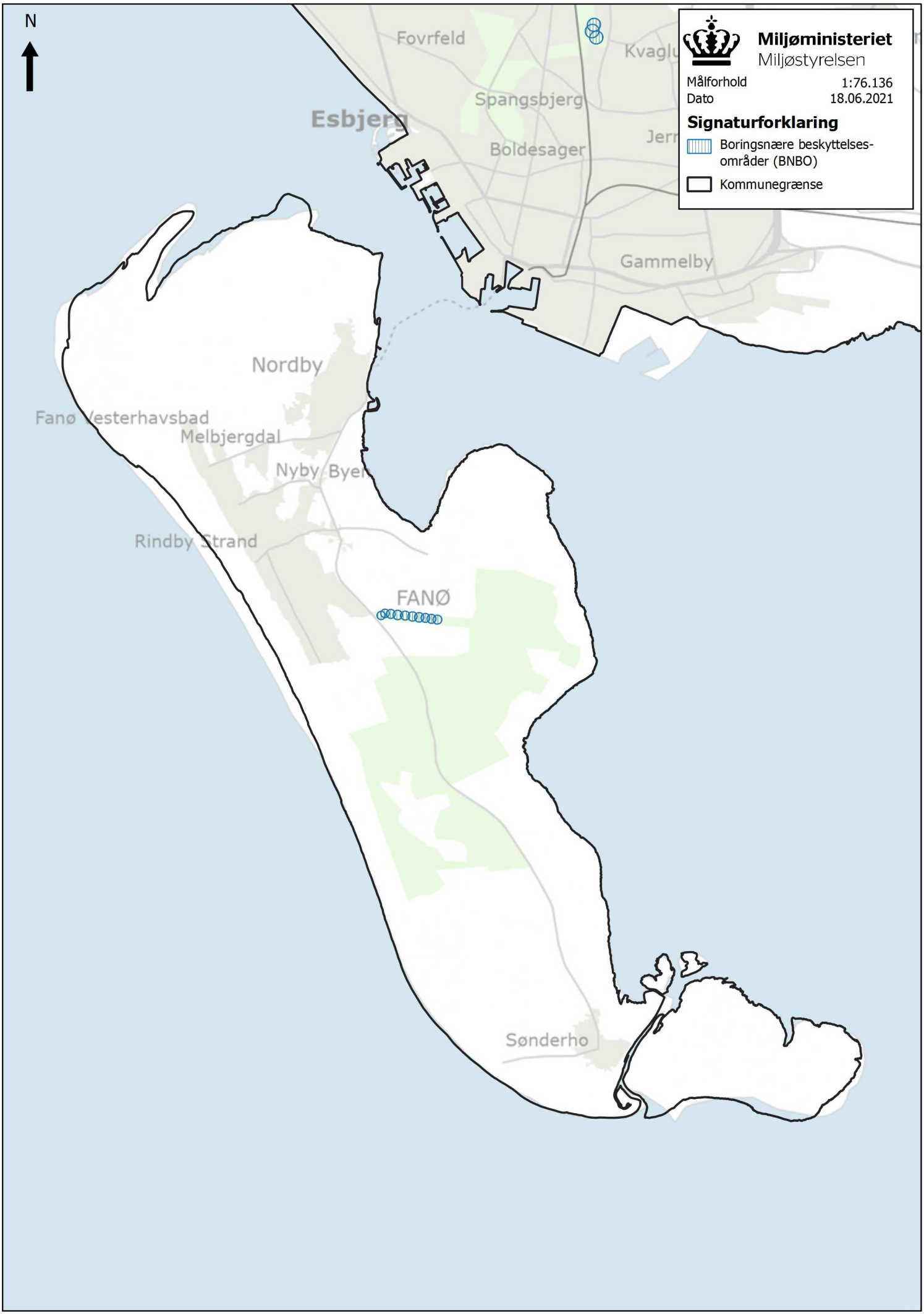
N
Miljøministeriet
Miljøstyrelsen
Målforhold 1:76.136
Dato 18.06.2021
Signaturforklaring
Boringsnære beskyttelses-
områder (BNBO)
Kommunegrænse
Fovrfeld
Spangsbjerg
Esbjerg
Boldesager
Gammelby
Nordby
Fanø Vesterhavsbad
Melbjergdal
Nyby Byen
Rindby Strand
FANØ
Sønderho

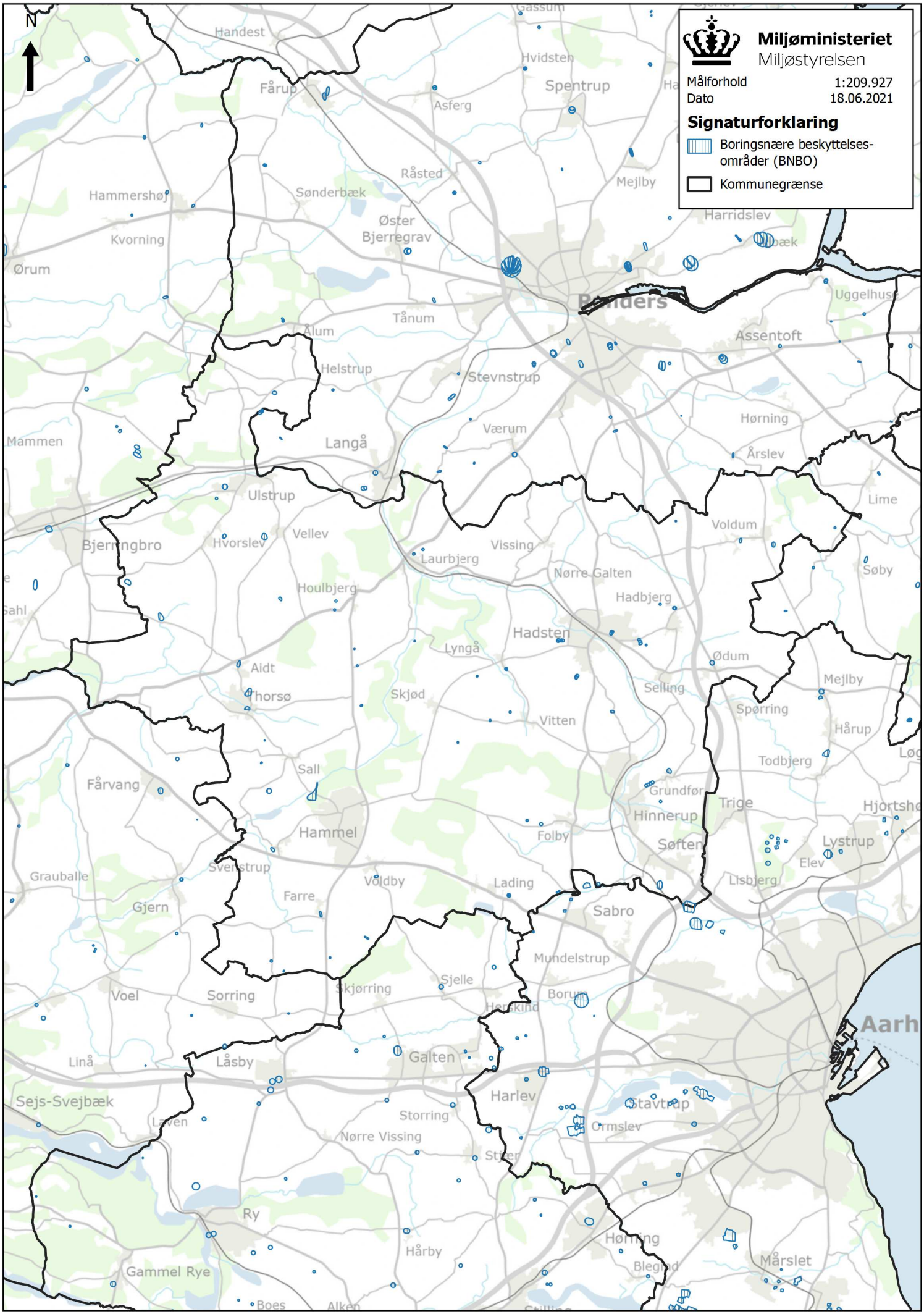
N
Miljøministeriet
Miljøstyrelsen
Målforhold 1:209.927
Dato 18.06.2021
Signaturforklaring
Boringsnære beskyttelses-områder (BNBO)
Kommunegrænse
Handest
Fårup
Asferg
Hvidsten
Spentrup
Råsted
Sønderbæk
Hammershøj
Kvorning
Øster Bjerregrav
Mejlby
Harridslev
Ørum
Tånum
Ålum
Helstrup
Stevnstrup
Assentoft
Uggelhuse
Hørning
Mammen
Langå
Værum
Årslev
Ulstrup
Lime
Bjerringbro
Hvorslev
Vellev
Voldum
Vissing
Laurbjerg
Nørre Galten
Søby
Houlbjerg
Hadbjerg
Hadsten
Lyngå
Ødum
Aidt
Thorsø
Skjød
Selling
Mejlby
Spørring
Vitten
Hårup
Todbjerg
Sall
Fårvang
Grundfør
Trige
Hjortsho
Hinnerup
Hammel
Folby
Søften
Lystrup
Elev
Grauballe
Svejstrup
Voldby
Lading
Lisbjerg
Farre
Gjern
Sabro
Mundelstrup
Sjelle
Voel
Sorring
Skjørring
Borum
Hørskind
Aarh
Galten
Linå
Låsby
Harlev
Sejs-Svejbæk
Storring
Ormslev
Nørre Vissing
Ry
Hårby
Hørning
Blegind
Mårslet
Gammel Rye
Boes
Alken

Faxe

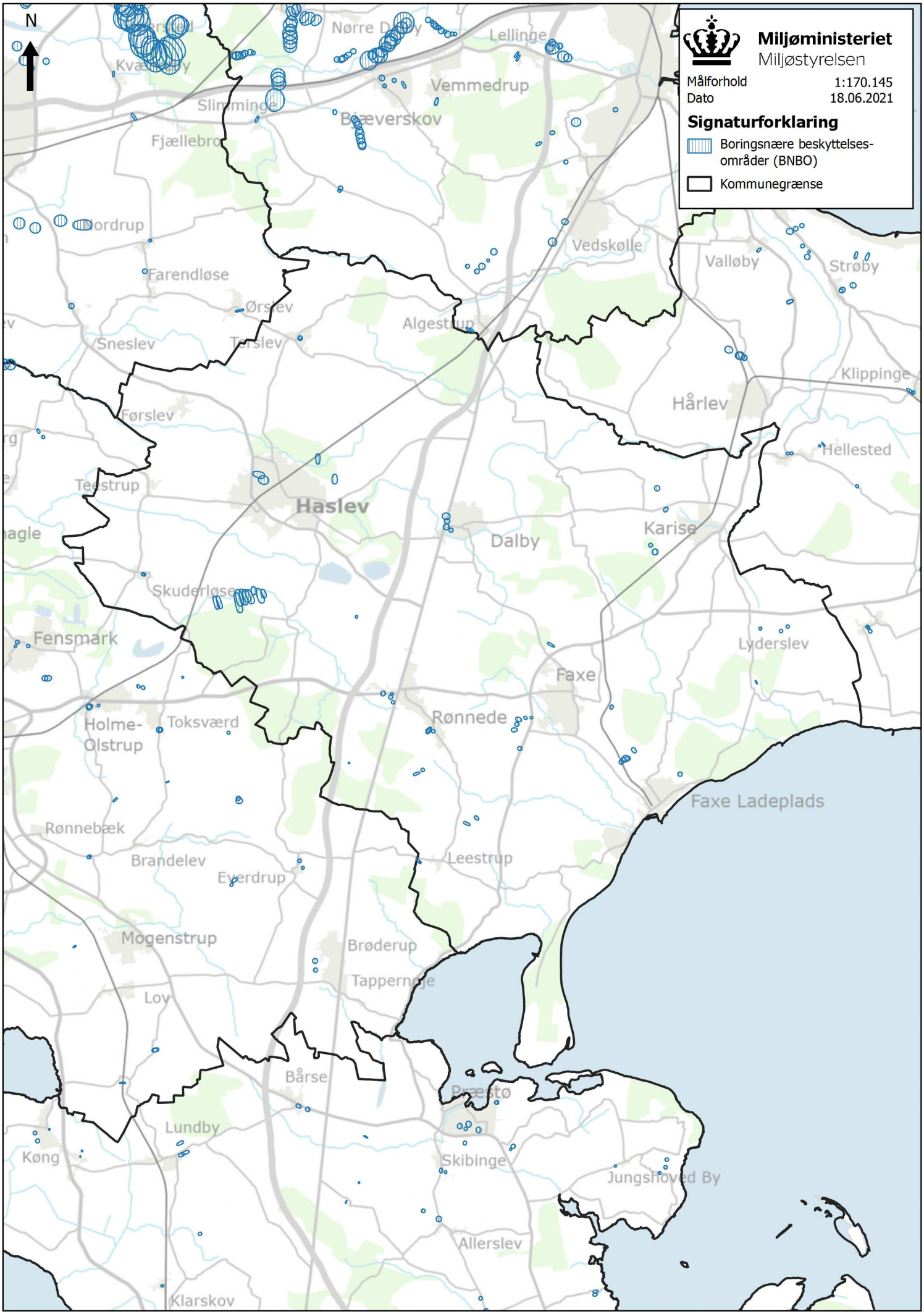
N
Miljøministeriet
Miljøstyrelsen
Målforhold 1:170.145
Dato 18.06.2021
Signaturforklaring
Boringsnære beskyttelses-områder (BNBO)
Kommunegrænse
Nørre Dalby
Lellinge
Vemmedrup
Bæverskov
Fjællebro
Farendløse
Ørslev
Sneslev
Terslev
Algestrup
Vedskølle
Valløby
Strøby
Klippinge
Hårlev
Hellested
Førslev
Teestrup
Haslev
Dalby
Karise
Skuderløse
Fensmark
Lyderslev
Faxe
Holme-Olstrup
Toksværd
Rønnede
Faxe Ladeplads
Rønnebæk
Brandelev
Leestrup
Everdrup
Mogenstrup
Brøderup
Tappernøje
Lov
Bårse
Præstø
Lundby
Køng
Skibinge
Jungshoved By
Allerslev
Klarskov

Fredensborg

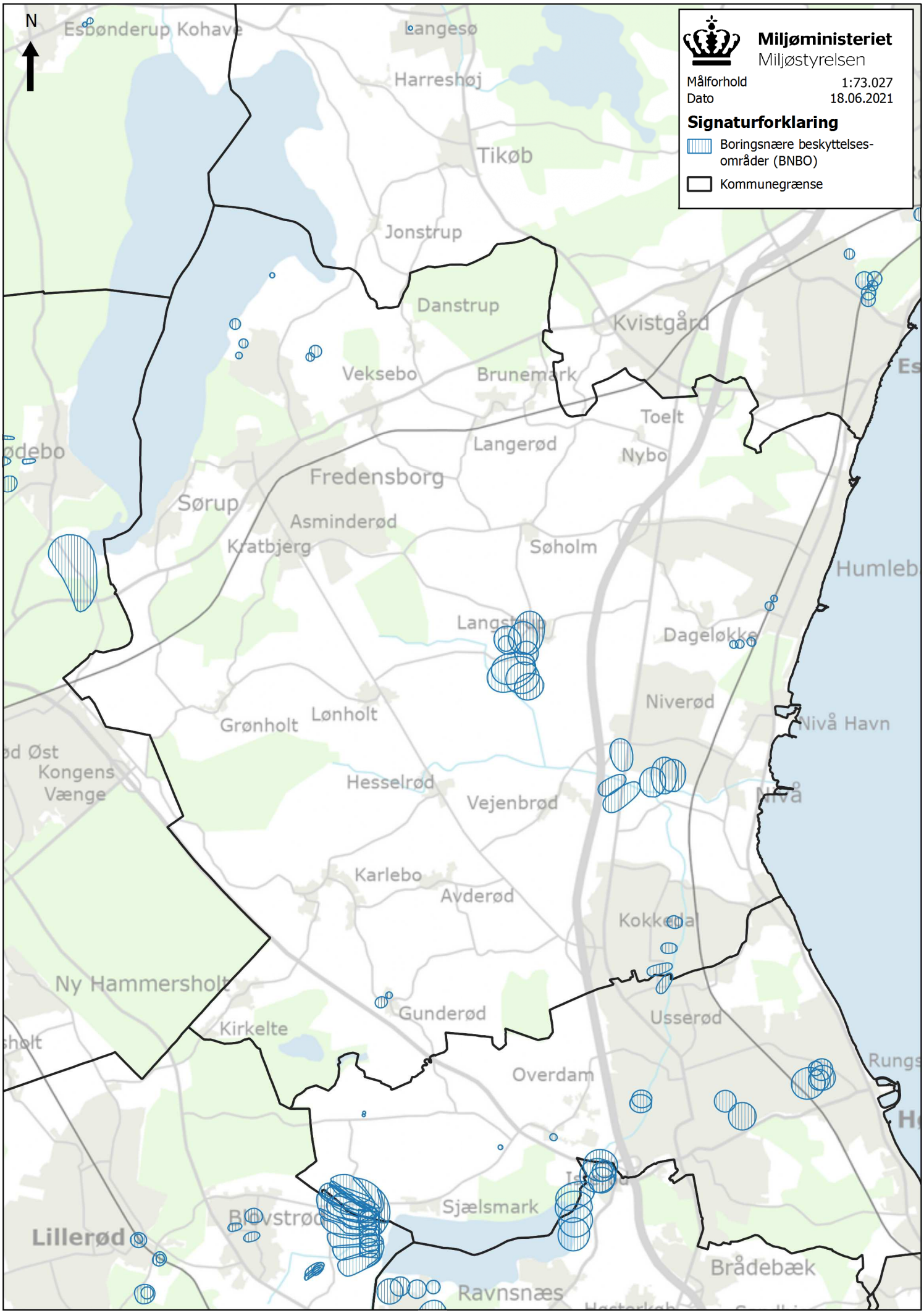

Fredericia

Miljøministeriet
Miljøstyrelsen
Målforhold 1:111.052
Dato 18.06.2021
Signaturforklaring
Boringsnære beskyttelses-områder (BNBO)
Kommunegrænse
N
Vejle
Stouby
Brejning
Andkær
Skærup
Børkop
Gårslev
Bøgeskov
Trelde-Østerby
Egeskov
strup
Bredstrup
Fredericia
Taulov
Strib
Skærbæk
Røjle
Middelfart
FÆNØ
Kauslunde
Sønder Stenderup
nder Bjert
Nørre Aab

Frederiksberg

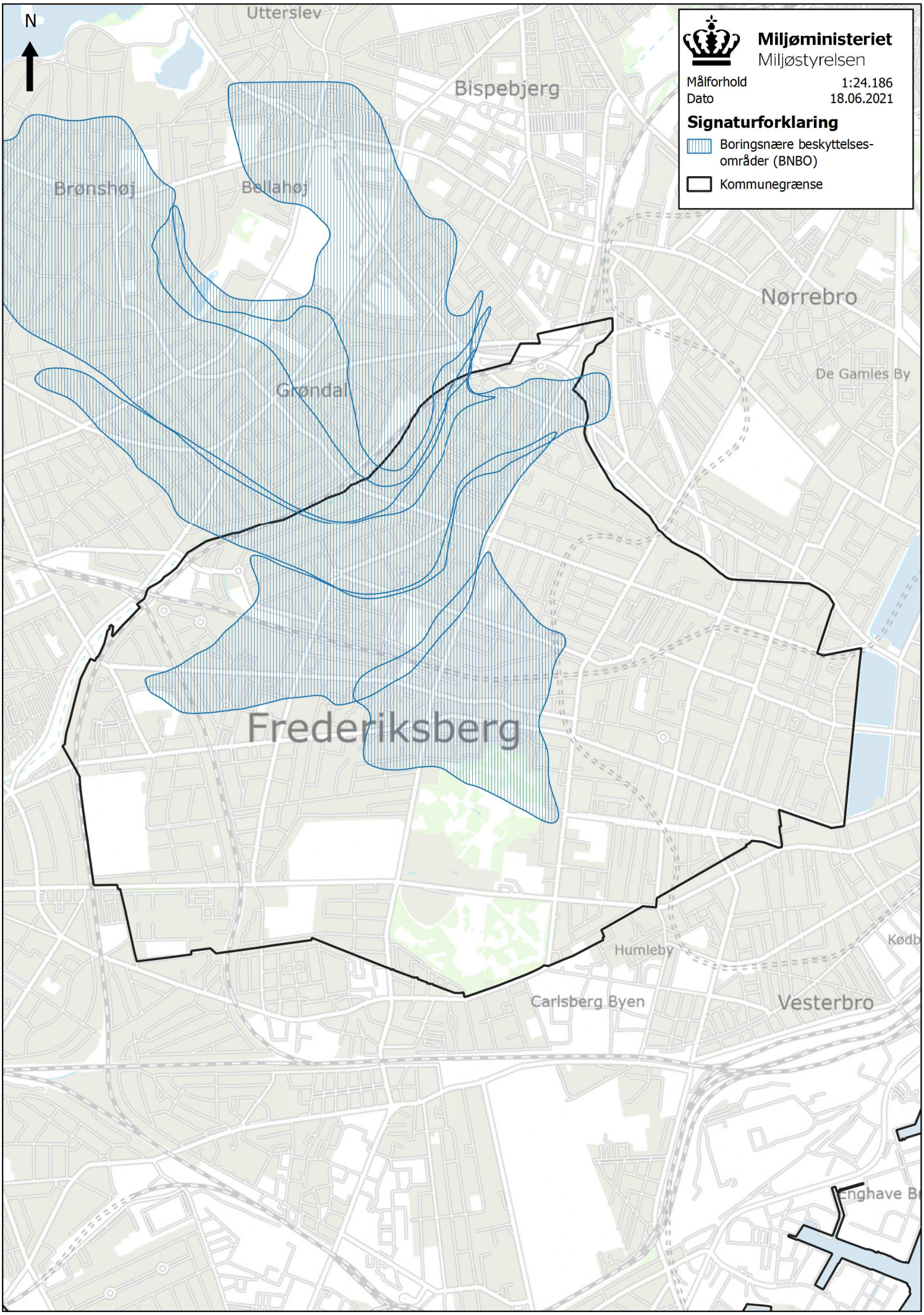

Frederikshavn

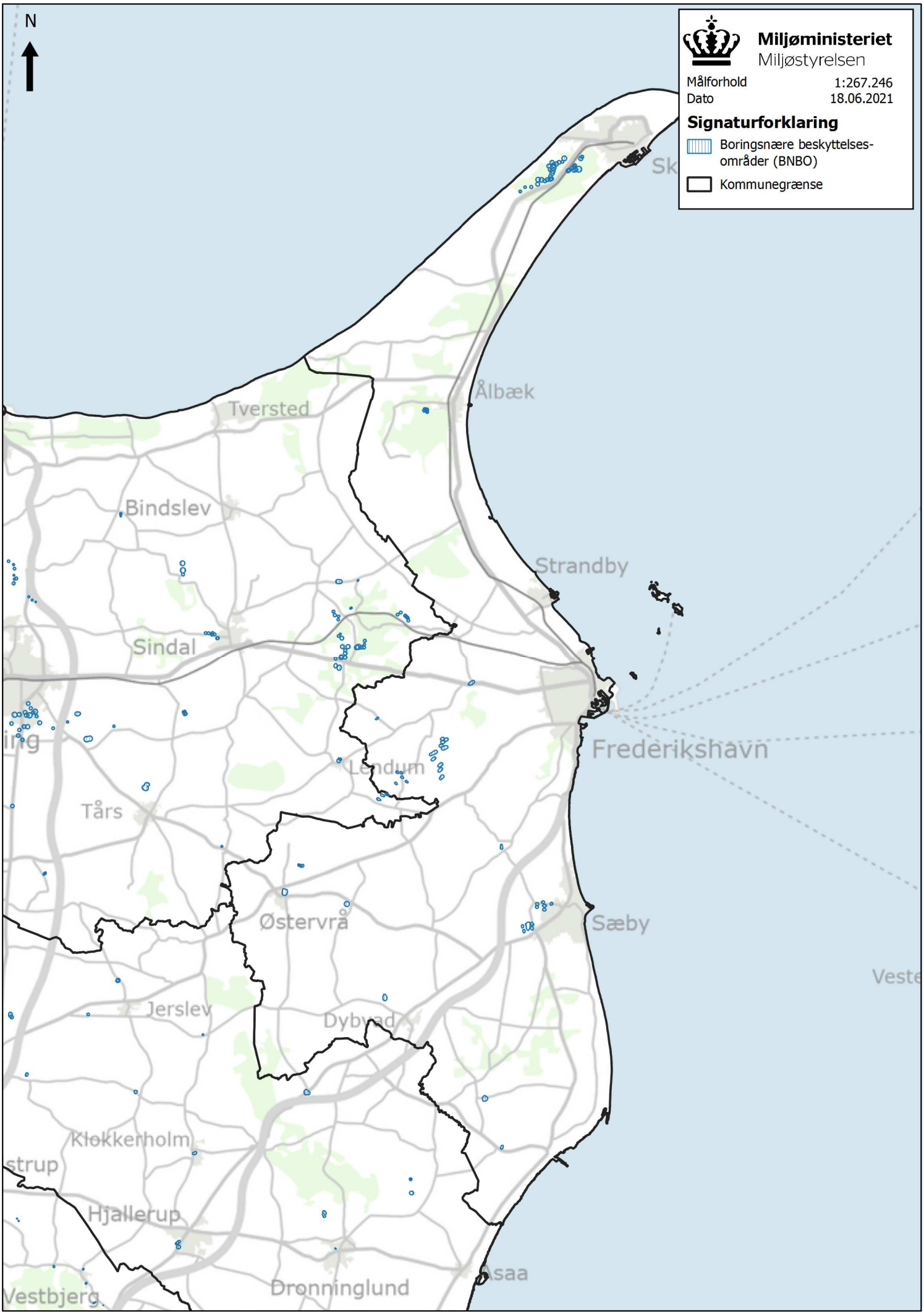

Frederikssund

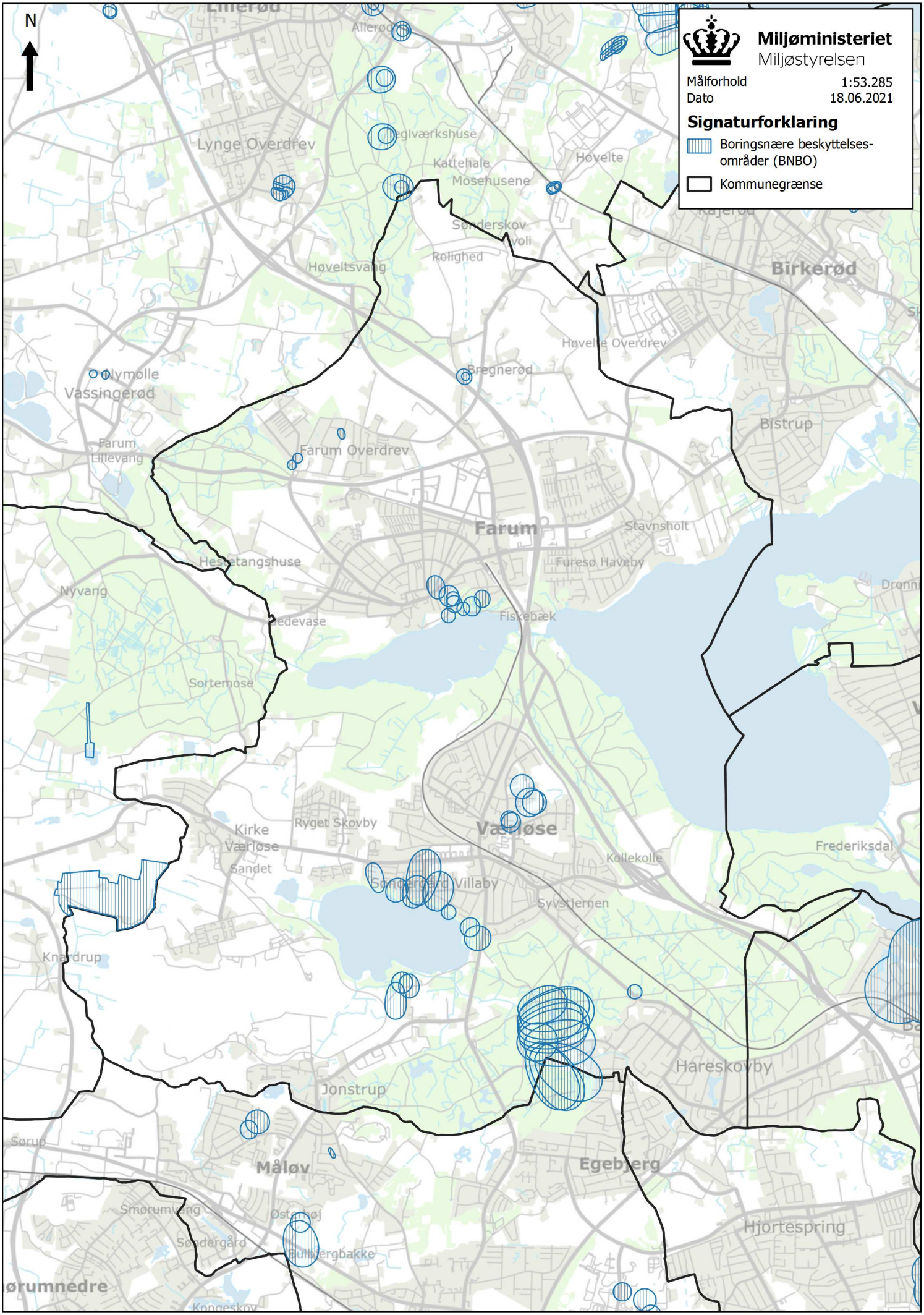
N
Miljøministeriet
Miljøstyrelsen
Målforhold 1:53.285
Dato 18.06.2021
Signaturforklaring
Boringsnære beskyttelses-områder (BNBO)
Kommunegrænse
Lynge Overdrev
Kattehale
Mosehusene
Høvelte
Sønderskov
Rolighed
Høveltsvang
Birkerød
Høvelte Overdrev
Bregnerød
Vassingerød
Farum Lillevang
Farum Overdrev
Bistrup
Farum
Stavnsholt
Furesø Haveby
Nyvang
Fiskebæk
Sortemose
Ryget Skovby
Kirke Værløse
Sandet
Værløse
Kollekolle
Frederiksdal
Villaby
Syvstjernen
Knardrup
Hareskovby
Jonstrup
Måløv
Egebjerg
Hjortespring

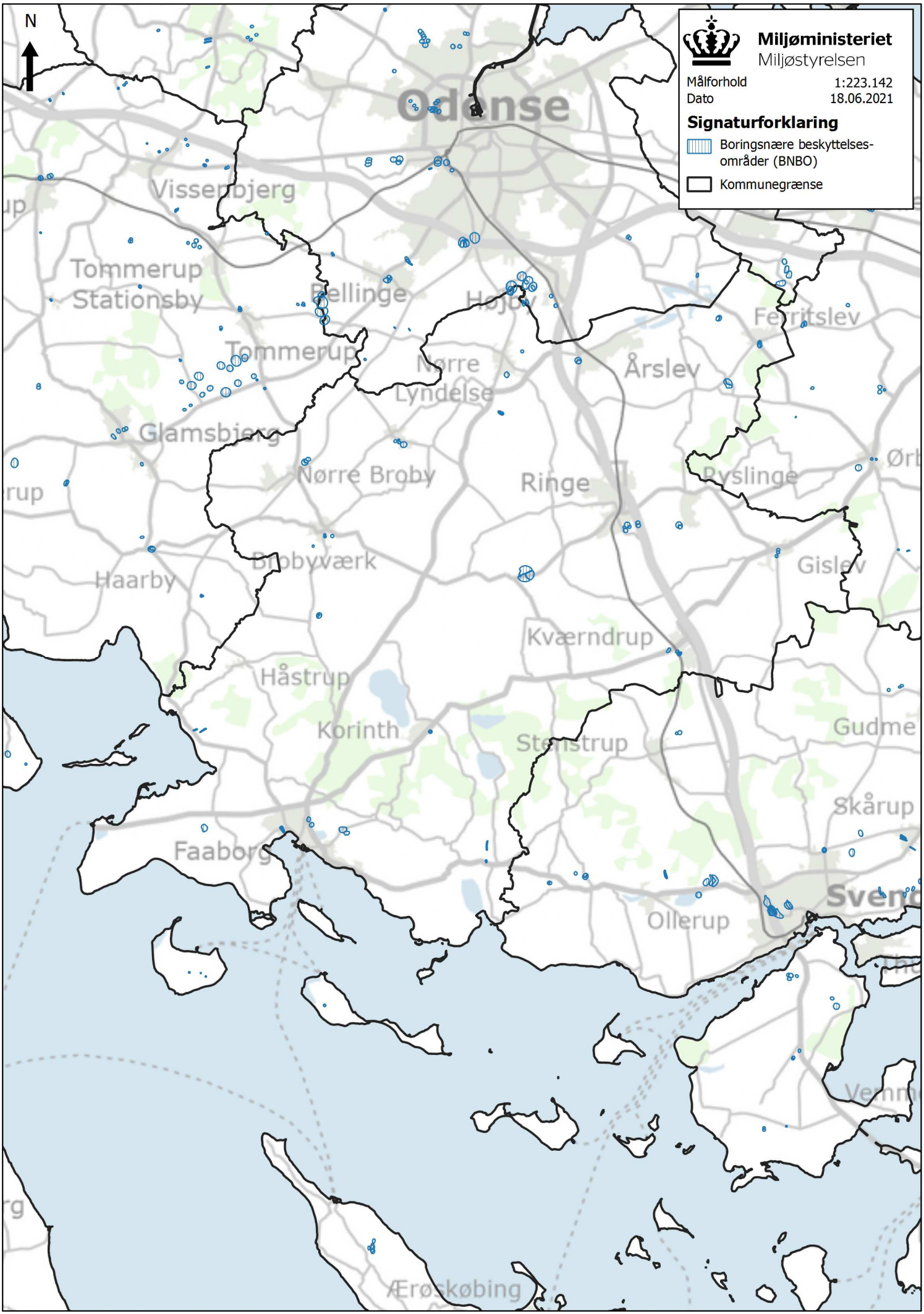
N
Miljøministeriet
Miljøstyrelsen
Målforhold 1:223.142
Dato 18.06.2021
Signaturforklaring
Boringsnære beskyttelses-
områder (BNBO)
Kommunegrænse
Odense
Vissenbjerg
Tommerup
Stationsby
Bellinge
Højby
Tommerup
Nørre
Lyndelse
Årslev
Glamsbjerg
Nørre Broby
Ringe
Ryslinge
Brobyværk
Haarby
Gislev
Kværndrup
Håstrup
Korinth
Stenstrup
Gudme
Skårup
Faaborg
Ollerup
Ærøskøbing

Gentofte

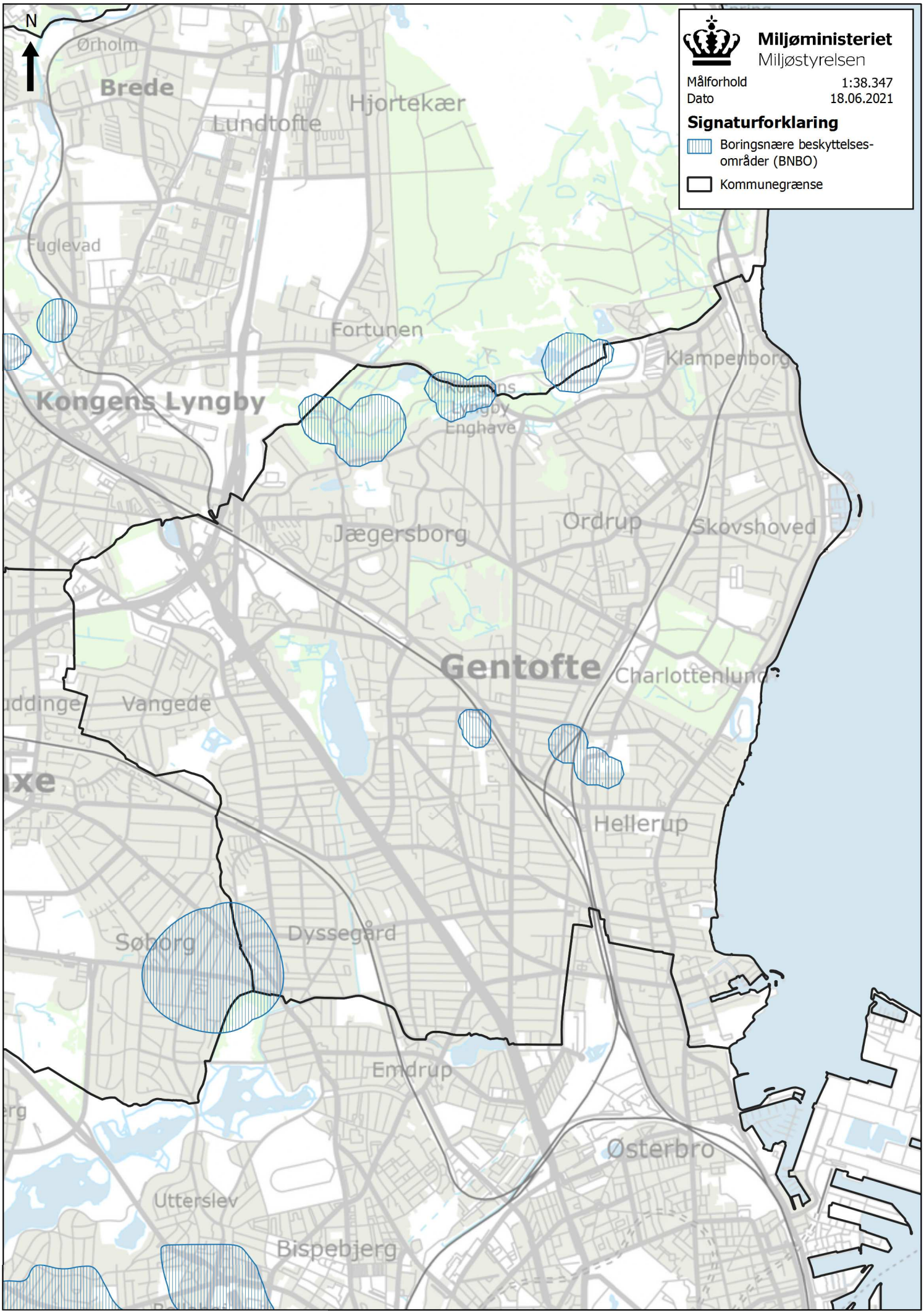
N
Miljøministeriet
Miljøstyrelsen
Målforhold 1:38.347
Dato 18.06.2021
Signaturforklaring
Boringsnære beskyttelses-
områder (BNBO)
Kommunegrænse
Ørholm
Brede
Hjortekær
Lundtofte
Fuglevad
Fortunen
Klampenborg
Kongens Lyngby
Lyngby
Enghave
Jægersborg
Ordrup
Skovshoved
Gentofte
Charlottenlund
Vangede
Hellerup
Søborg
Dyssegård
Emdrup
Østerbro
Utterslev
Bispebjerg

Gladsaxe

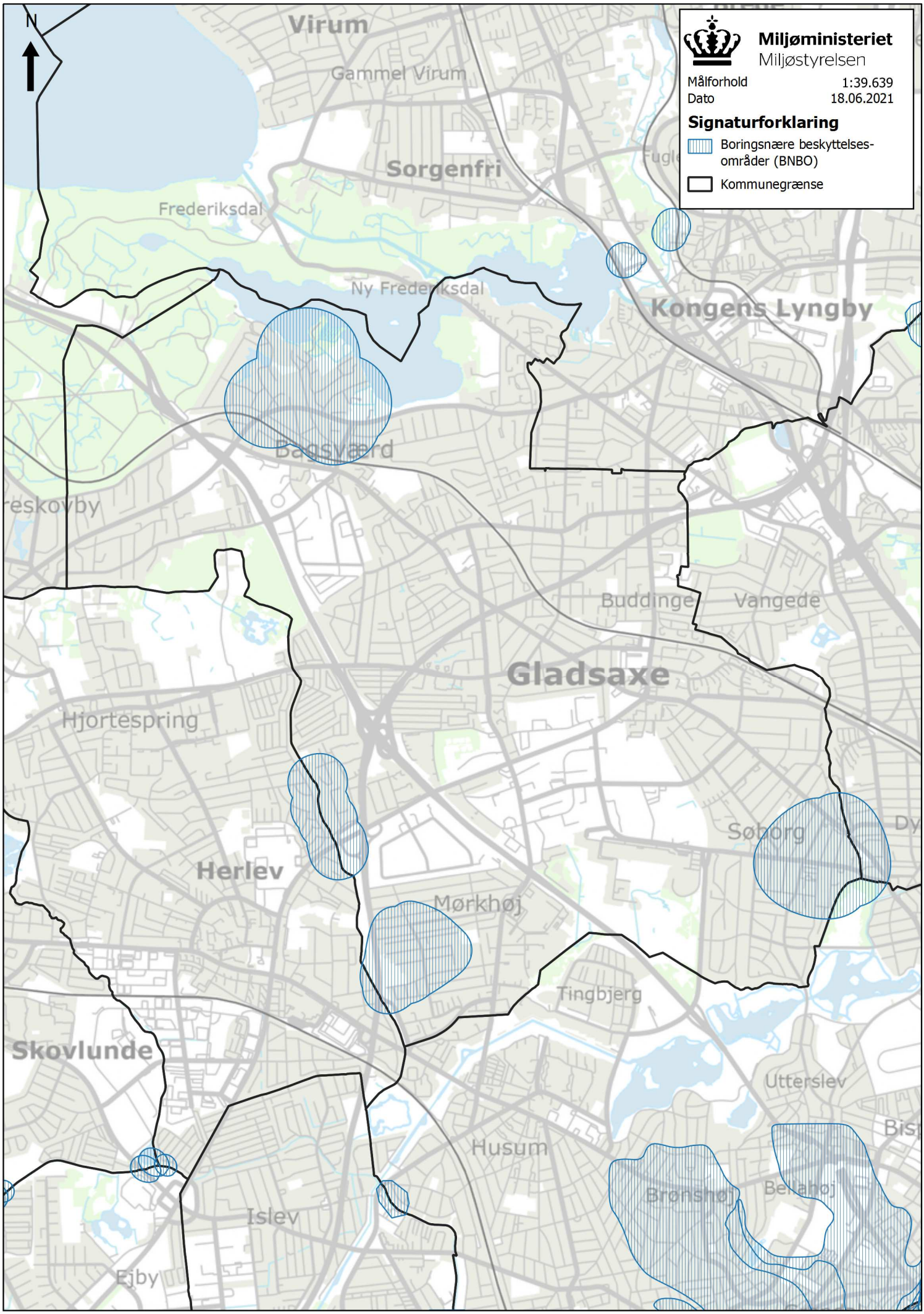
N
Miljøministeriet
Miljøstyrelsen
Målforhold 1:39.639
Dato 18.06.2021
Signaturforklaring
Boringsnære beskyttelses-områder (BNBO)
Kommunegrænse
Virum
Gammel Virum
Sorgenfri
Frederiksdal
Ny Frederiksdal
Kongens Lyngby
Bagsværd
Buddinge
Vangede
Gladsaxe
Hjortespring
Søborg
Herlev
Mørkhøj
Tingbjerg
Skovlunde
Utterslev
Husum
Brønshøj
Bellahøj
Islev
Ejby

Glostrup

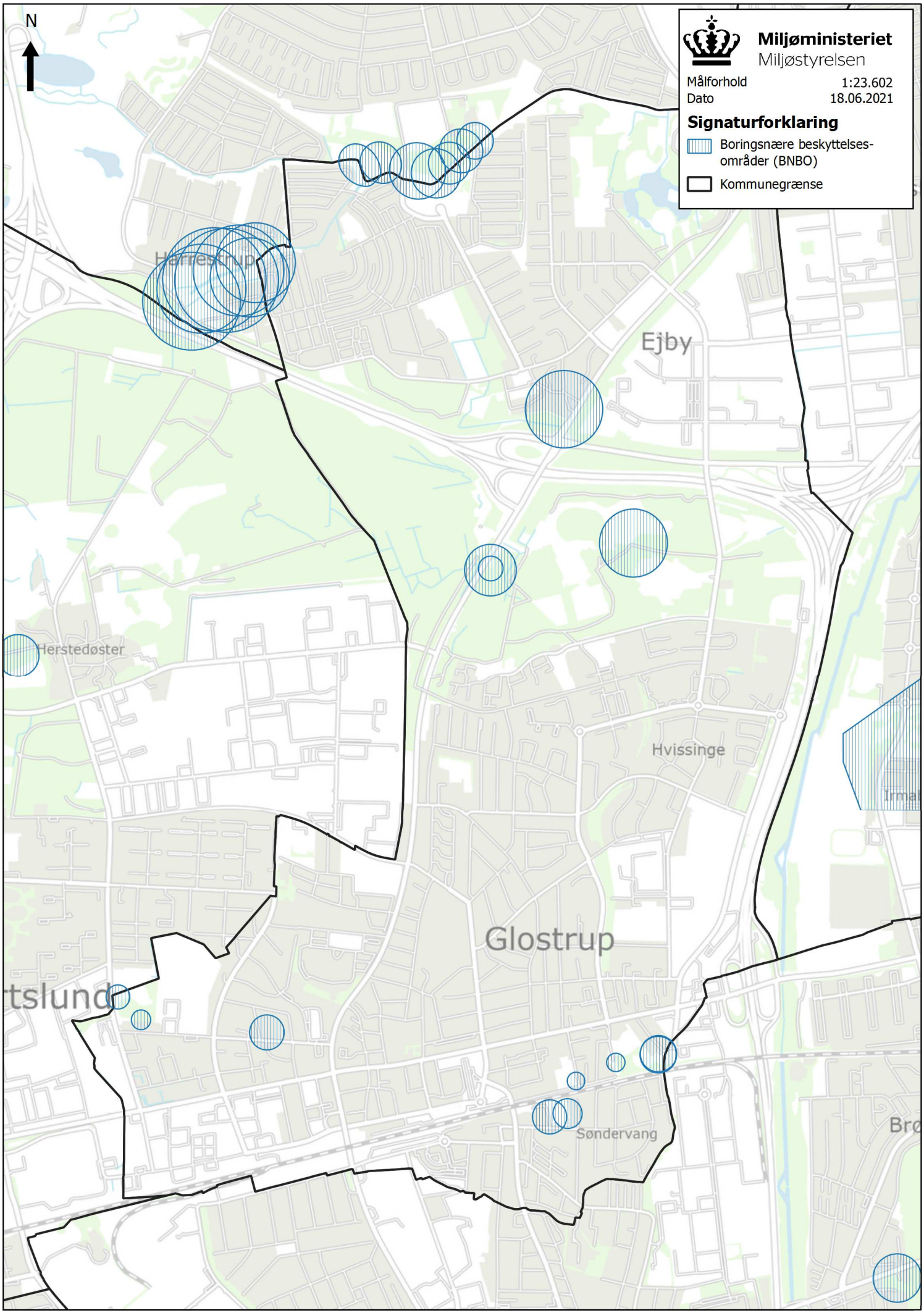
N
Miljøministeriet
Miljøstyrelsen
Målforhold 1:23.602
Dato 18.06.2021
Signaturforklaring
Boringsnære beskyttelses-
områder (BNBO)
Kommunegrænse
Ejby
Herstedøster
Hvissinge
Glostrup
Søndervang

Greve

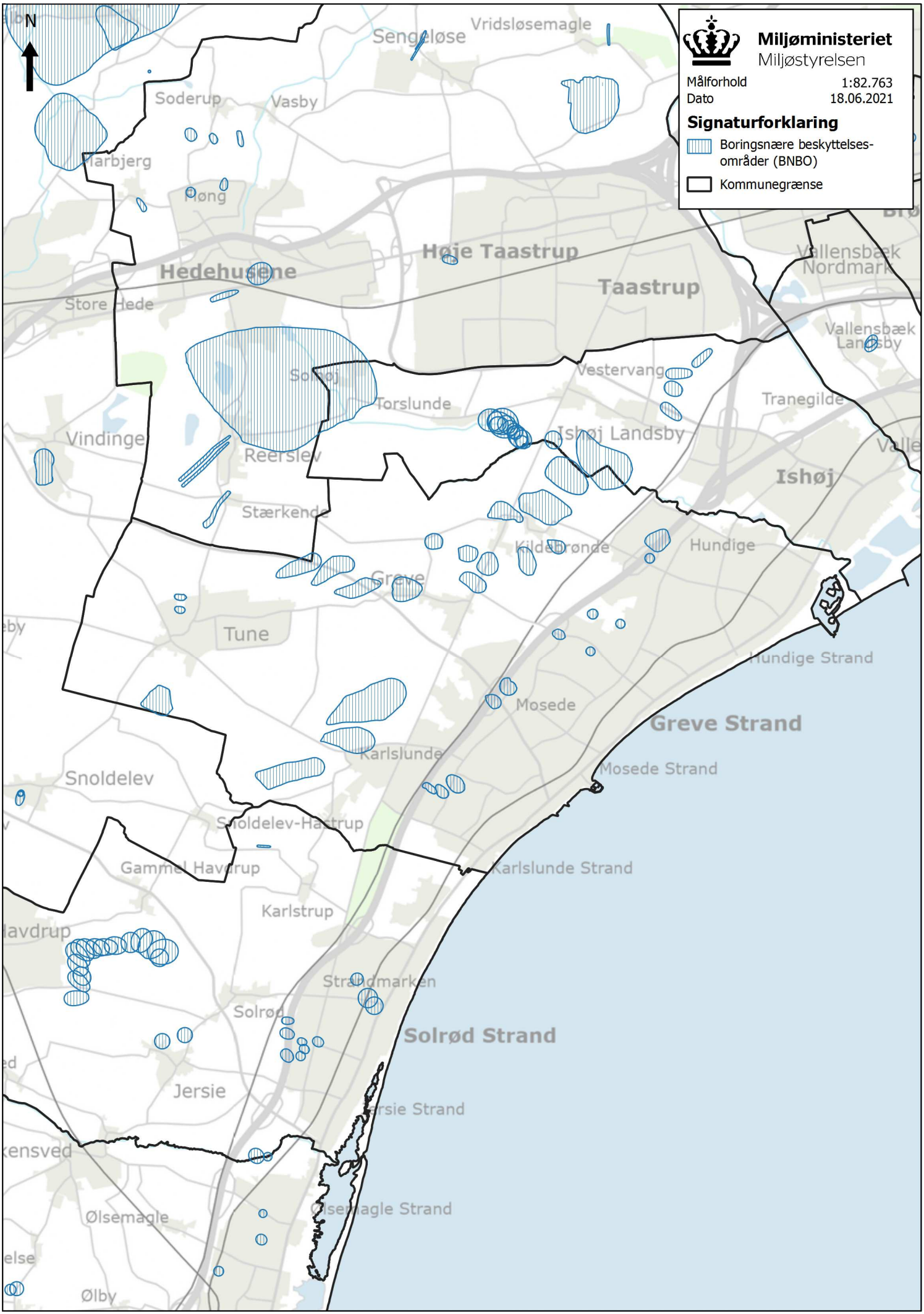
N
Miljøministeriet
Miljøstyrelsen
Målforhold 1:82.763
Dato 18.06.2021
Signaturforklaring
Boringsnære beskyttelses-
områder (BNBO)
Kommunegrænse
Vridsløsemagle
Sengeløse
Soderup
Vasby
Marbjerg
Høng
Høje Taastrup
Hedehusene
Taastrup
Vallensbæk
Nordmark
Store Hede
Vallensbæk
Landsby
Solrød
Vestervang
Torslunde
Tranegilde
Vindinge
Ishøj Landsby
Reersløv
Ishøj
Stærkende
Kildebrønde
Hundige
Greve
Tune
Hundige Strand
Mosede
Greve Strand
Karlslunde
Mosede Strand
Snoldelev
Snoldelev-Havdrup
Gammel Havdrup
Karlslunde Strand
Karlstrup
Strandmarken
Solrød
Solrød Strand
Jersie
Jersie Strand
Ølsemagle
Ølsemagle Strand
Ølby

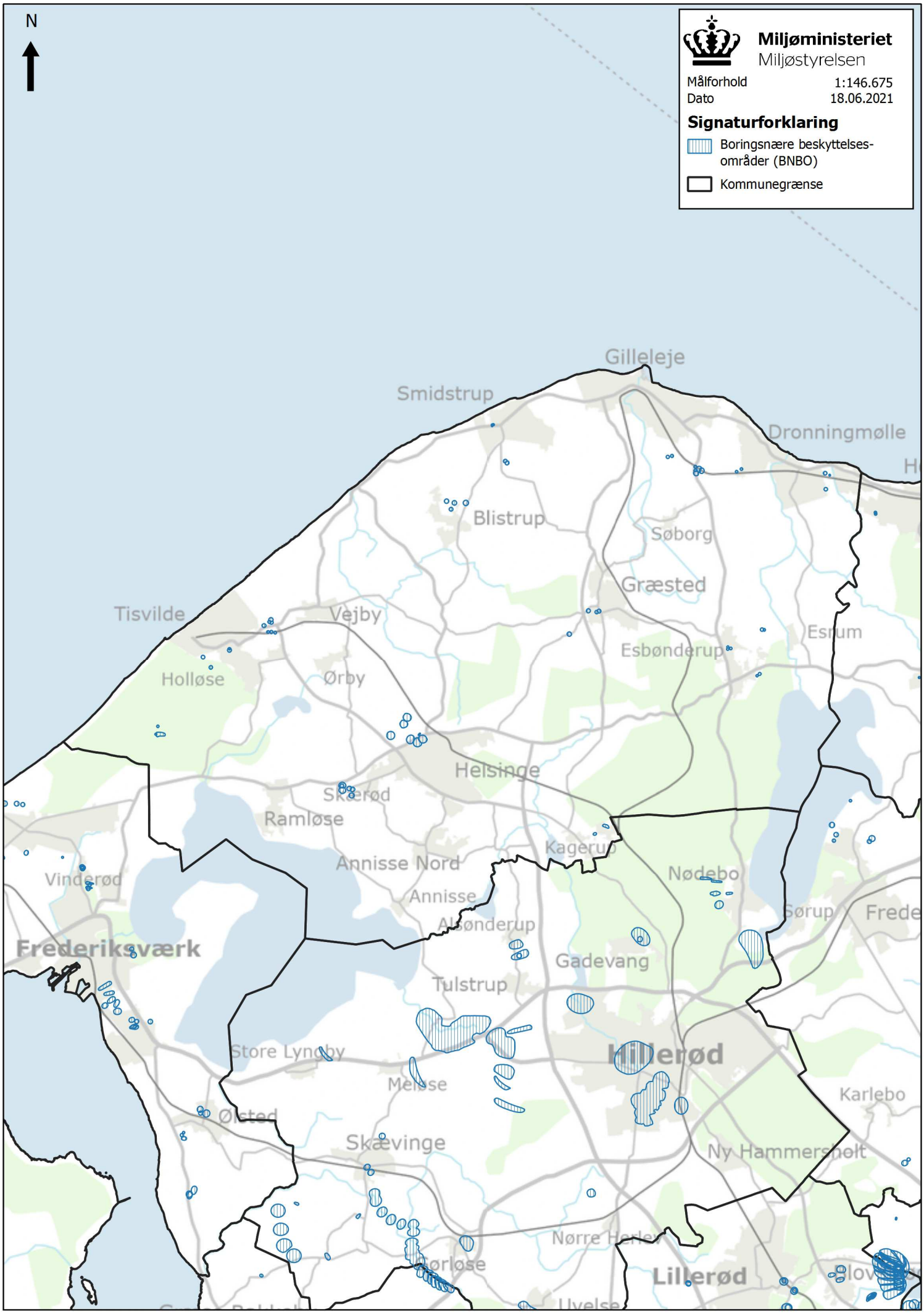
N
Miljøministeriet
Miljøstyrelsen
Målforhold 1:146.675
Dato 18.06.2021
Signaturforklaring
Boringsnære beskyttelses-
områder (BNBO)
Kommunegrænse
Gilleleje
Smidstrup
Dronningmølle
Blistrup
Søborg
Græsted
Tisvilde
Vejby
Esrum
Esbønderup
Holløse
Ørby
Helsinge
Skærød
Ramløse
Kagerup
Annisse Nord
Nødebo
Vinderød
Annisse
Albønderup
Sørup
Frederiksværk
Gadevang
Tulstrup
Store Lyngby
Hillerød
Melsse
Karlebo
Ølsted
Skævinge
Ny Hammersholt
Nørre Herlev
Lillerød
Uvelse

Guldborgsund

Haderslev

N
Miljøministeriet
Miljøstyrelsen
Målforhold 1:332.379
Dato 18.06.2021
Signaturforklaring
Boringsnære beskyttelses-
områder (BNBO)
Kommunegrænse
Egtved
Vorbasse
Agerbæk
Bække
Vester Nebel
Gesten
Holsted
Brørup
Askov
Vejen
Lunderskov
Kolding
Foldingbro
Vamdrup
Skodborg
Rødding
Jels
Christiansfeld
Sommersted
Gram
Arnum
Vojens
Haderslev
Over Jerstal
Toftlund
Agerskov
Løjt Kirkeby
Løgumkloster
Rødekro
Aabenraa
Hjordkær
Bolderslev
Felsted
Tønder
Bylderup-Bov
Kliplev
Tinglev
Gråsten
Sæd
Kinkenæs
Süderlügum
Kruså
Ladelund
Glücksburg

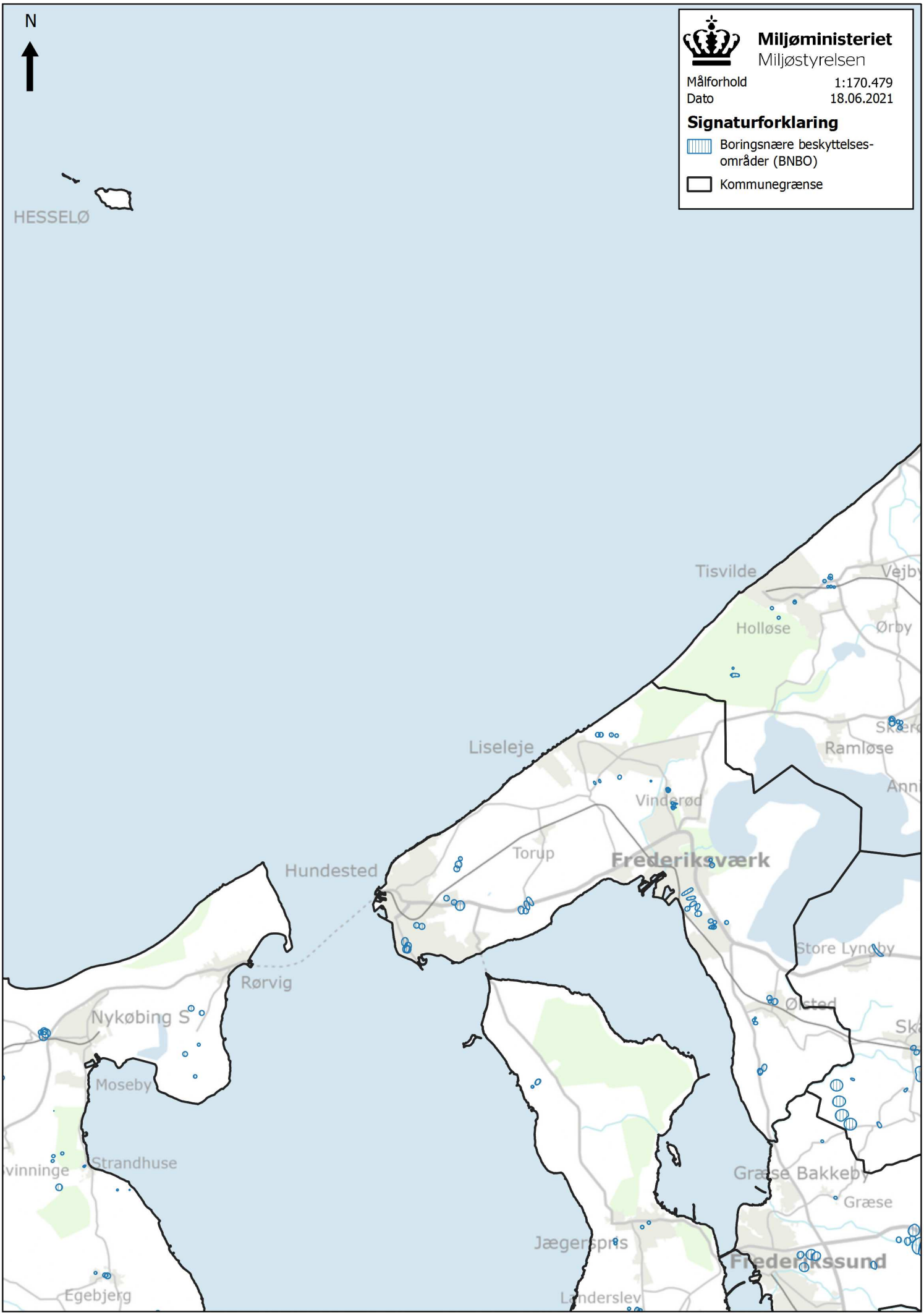
N
Miljøministeriet
Miljøstyrelsen
Målforhold 1:170.479
Dato 18.06.2021
Signaturforklaring
Boringsnære beskyttelses-
områder (BNBO)
Kommunegrænse
HESSELØ
Tisvilde
Vejby
Holløse
Ørby
Liseleje
Ramløse
Vinderød
Torup
Frederiksværk
Hundested
Store Lyngby
Rørvig
Ølsted
Nykøbing S
Moseby
Strandhuse
Græse Bakkeby
Græse
Jægerspris
Frederikssund
Egebjerg
Lynderslev

Hedensted

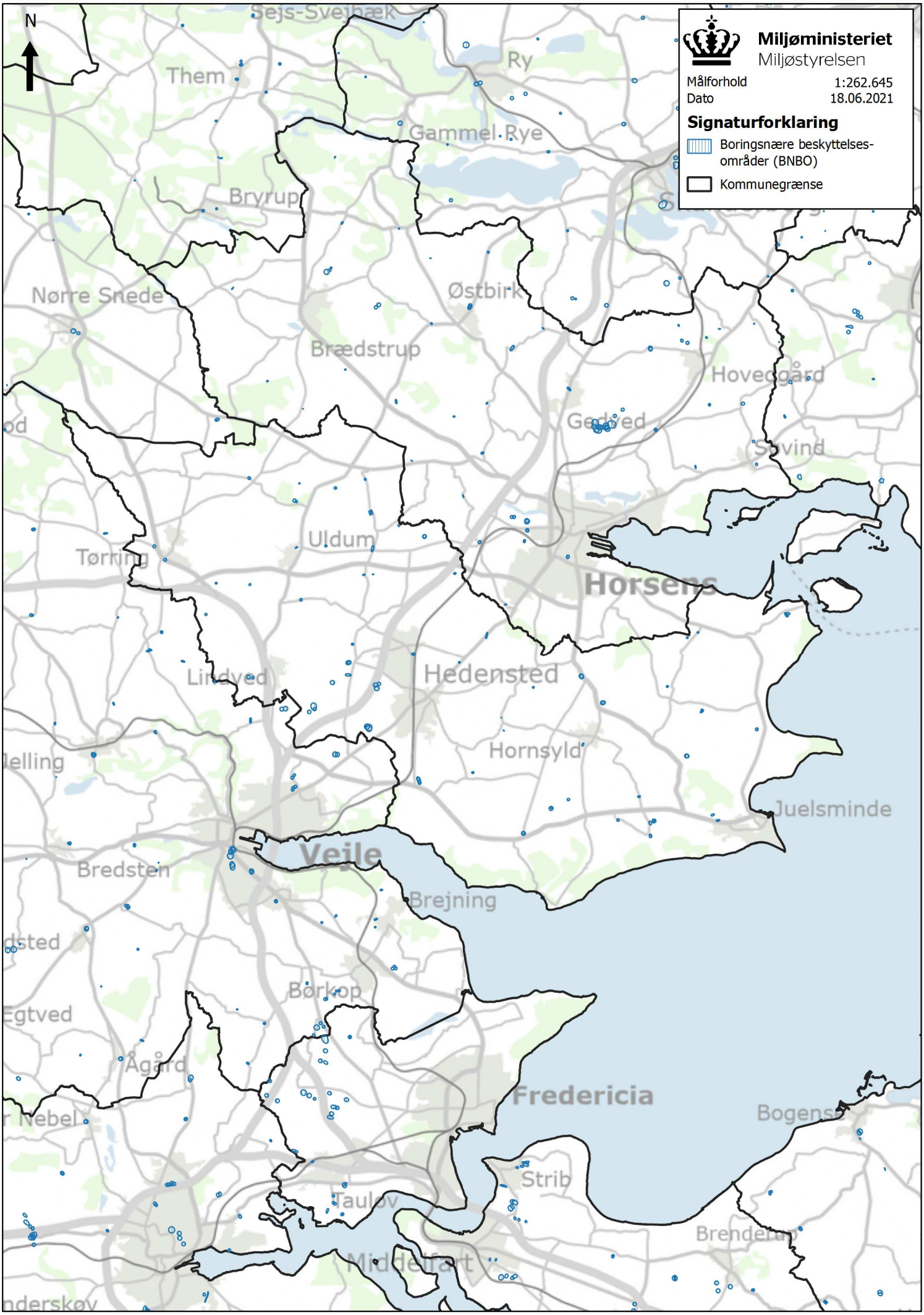
N
Miljøministeriet
Miljøstyrelsen
Målforhold 1:262.645
Dato 18.06.2021
Signaturforklaring
Boringsnære beskyttelses-
områder (BNBO)
Kommunegrænse
Sejs-Svejbæk
Them
Ry
Gammel Rye
Bryrup
Nørre Snede
Østbirk
Brædstrup
Hovedgård
Gedved
Søvind
Uldum
Tørring
Horsens
Lindved
Hedensted
Hornsyld
Juelsminde
Vejle
Bredsten
Brejning
Børkop
Egtved
Ågård
Fredericia
Bogense
Strib
Taulov
Brenderup
Middelfart

Helsingør

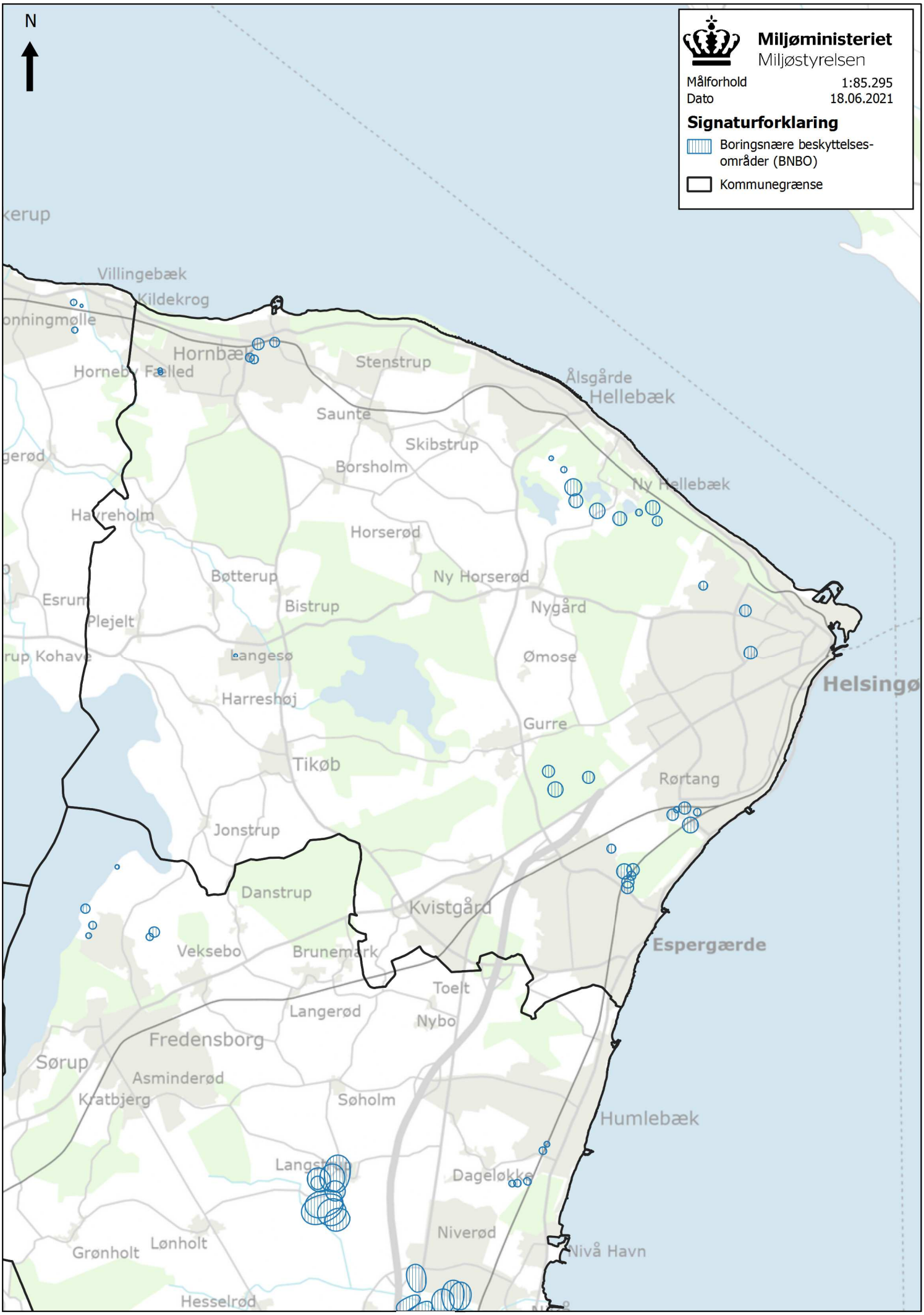
N
Miljøministeriet
Miljøstyrelsen
Målforhold 1:85.295
Dato 18.06.2021
Signaturforklaring
Boringsnære beskyttelses-
områder (BNBO)
Kommunegrænse
Villingebæk
Kildekrog
Hornbæk
Stenstrup
Ålsgårde
Hellebæk
Saunte
Skibstrup
Borsholm
Ny Hellebæk
Horsrød
Ny Horsrød
Bøtterup
Bistrup
Nygård
Ømose
Helsingø
Harreshøj
Gurre
Tikøb
Rørtang
Jonstrup
Danstrup
Kvistgård
Espergærde
Veksebo
Brunemark
Toelt
Langerød
Nybo
Fredensborg
Sørup
Asminderød
Kratbjerg
Søholm
Humlebæk
Dageløkke
Niverød
Nivå Havn
Grønholt
Lønholt
Hesselrød

Herlev

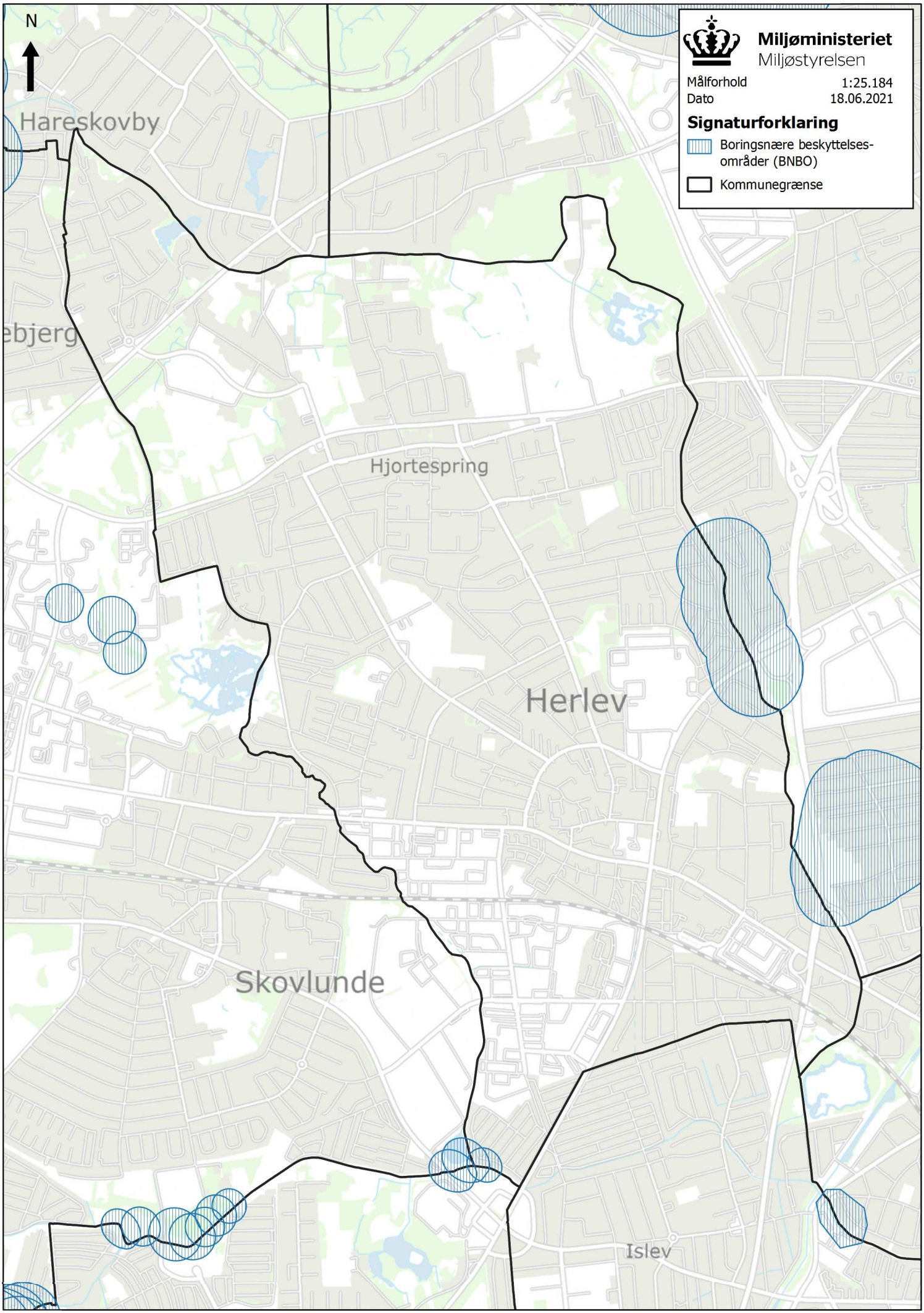
N
Miljøministeriet
Miljøstyrelsen
Målforhold 1:25.184
Dato 18.06.2021
Signaturforklaring
Boringsnære beskyttelses-
områder (BNBO)
Kommunegrænse
Hareskovby
ebjerg
Hjortespring
Herlev
Skovlunde
Islev

Herning

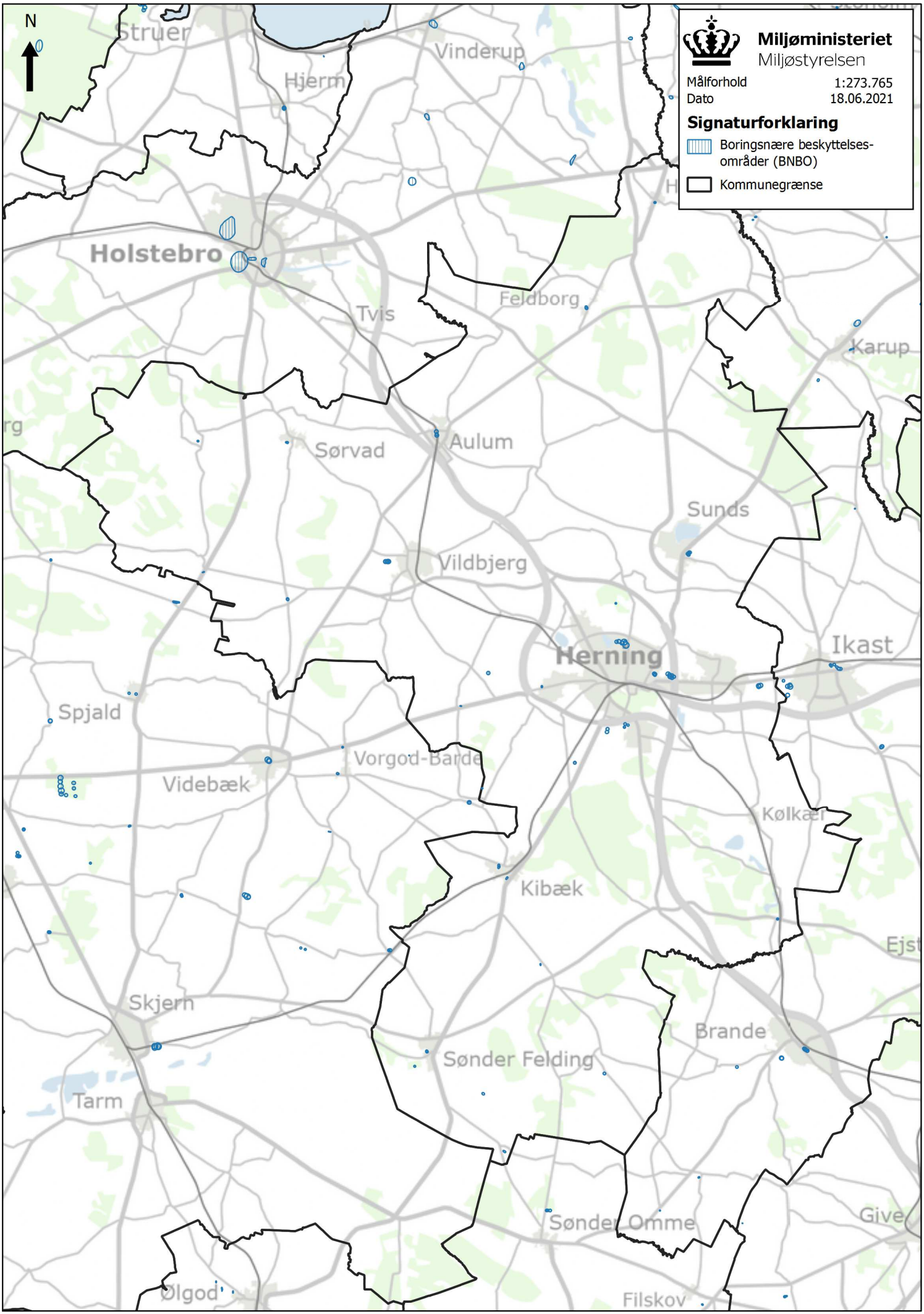
N
Miljøministeriet
Miljøstyrelsen
Målforhold 1:273.765
Dato 18.06.2021
Signaturforklaring
Boringsnære beskyttelses-
områder (BNBO)
Kommunegrænse
Struer
Vinderup
Hjerm
Holstebro
Tvis
Feldborg
Karup
Sørvad
Aulum
Sunds
Vildbjerg
Herning
Ikast
Spjald
Vorgod-Barde
Videbæk
Kølkær
Kibæk
Skjern
Brande
Sønder Felding
Tarm
Sønder Omme
Give
Ølgod
Filskov

Hillerød

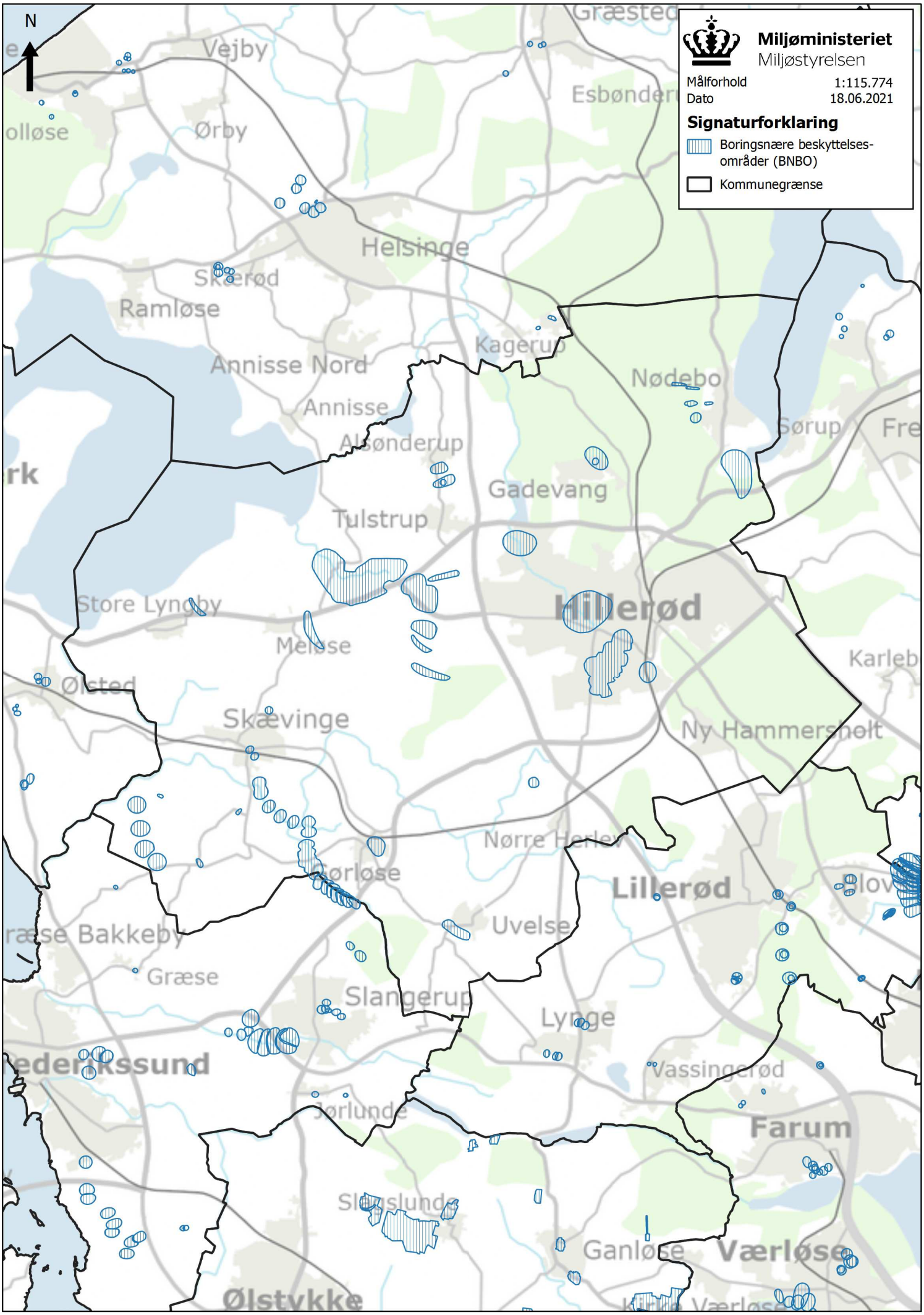
N
Miljøministeriet
Miljøstyrelsen
Målforhold 1:115.774
Dato 18.06.2021
Signaturforklaring
Boringsnære beskyttelses-
områder (BNBO)
Kommunegrænse
Vejby
Ørby
Helsinge
Skærød
Ramløse
Kagerup
Annisse Nord
Nødebo
Annisse
Alsønderup
Sørup
Gadevang
Tulstrup
Store Lyngby
Hillerød
Melose
Karleb
Ølsted
Skævinge
Ny Hammersholt
Nørre Herlev
Lillerød
Uvelse
Bakkeby
Græse
Slangerup
Lynge
Vassingerød
Farum
Ganløse
Værløse
Ølstykke

Hjørring

N
Miljøministeriet
Miljøstyrelsen
Målforhold 1:252.483
Dato 18.06.2021
Signaturforklaring
Boringsnære beskyttelses-
områder (BNBO)
Kommunegrænse
Hirtshals
Tversted
Bindslev
Lønstrup
Sindal
Hjørring
Tårs
Vrå
Østervrå
Jerslev
Brønderslev
Klokkerholm
Tylstrup
Hjallerup
Aabybro
Biersted

N
Miljøministeriet
Miljøstyrelsen
Målforhold 1:188.703
Dato 18.06.2021
Signaturforklaring
Boringsnære beskyttelses-områder (BNBO)
Kommunegrænse
Svinninge
Strandhuse
Vig
Egebjerg
Kelstrup
Høve
Ordrup
Asnæs
Herrestrup
Fårevejle Kirkeby
Grevinge
Fårevejle Stationsby
Udby
Hagested
Hørve
Gislinge
Marsø
Svinninge
Tuse
Holbæk
Tjebberup
Snertinge
Kundby
Søstrup
Stigs Bjergby
Knabstrup
Regstrup
Vipperød
Sønder Jernløse
Kvanløse
Mørkøv
Vester Såby
Tølløse
Skamstrup
Undløse
Kirke Hvalsø
Ugerløse
Kirke Eskilstrup
Niløse
Stenlille
Ruds Vedby
Skellebjerg
Nyrup
Store Merløse
Vedde
Dianalund
Jystrup
Høng
Munke Bjergby
Kirke Flintrup
Gyrstinge
Sønderup
Havrebjerg
Sorø
Ringsted
Fjenneslev

Holstebro

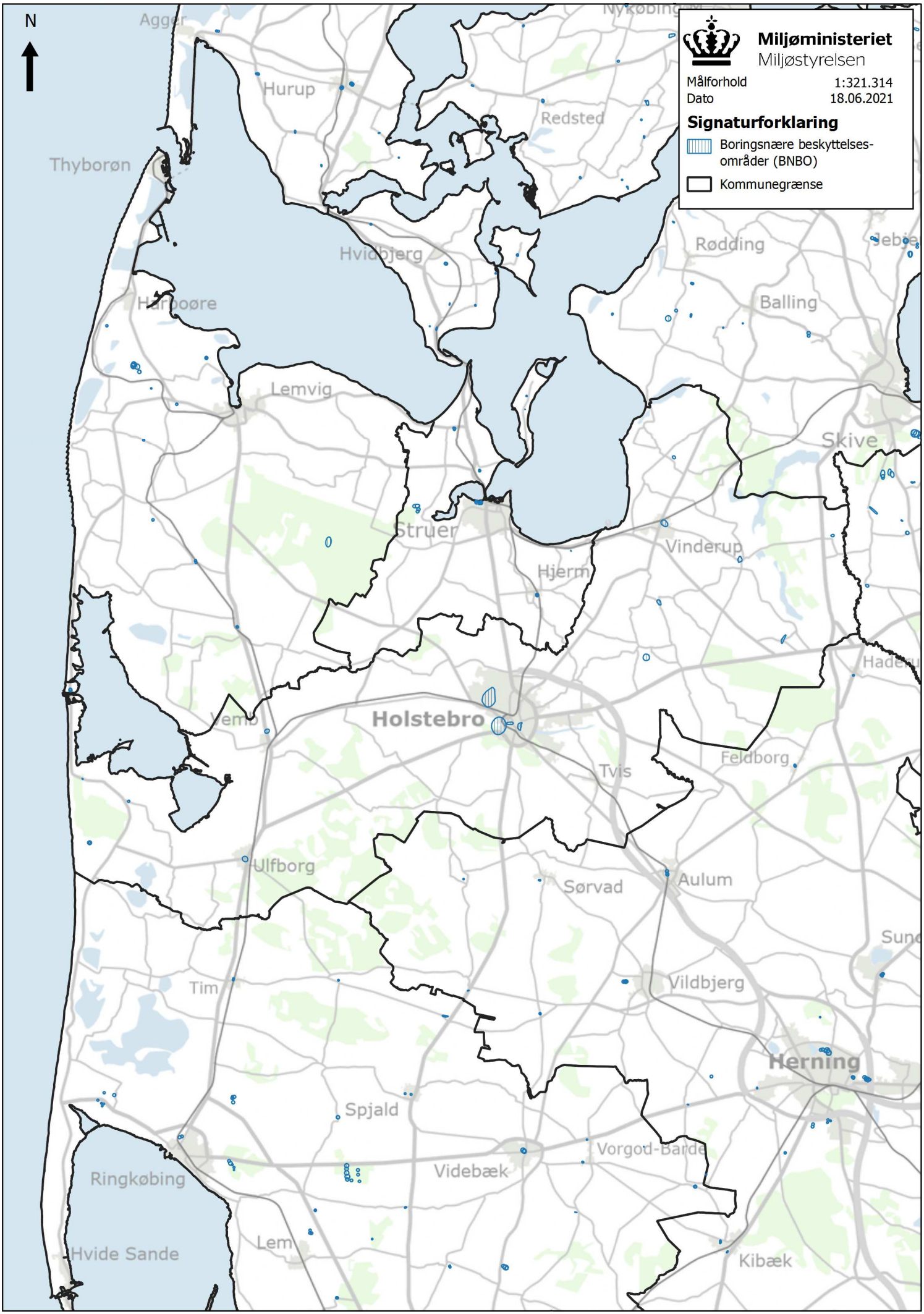
N
Miljøministeriet
Miljøstyrelsen
Målforhold 1:321.314
Dato 18.06.2021
Signaturforklaring
Boringsnære beskyttelses-
områder (BNBO)
Kommunegrænse
Agger
Hurup
Redsted
Thyborøn
Hvidbjerg
Rødding
Balling
Lemvig
Skive
Struer
Vinderup
Hjerm
Holstebro
Vemb
Tvis
Feldborg
Ulfborg
Sørvad
Aulum
Tim
Vildbjerg
Herning
Spjald
Vorgod-Barde
Videbæk
Ringkøbing
Lem
Hvide Sande
Kibæk

Horsens

N
Miljøministeriet
Miljøstyrelsen
Målforhold 1:331.724
Dato 18.06.2021
Signaturforklaring
Boringsnære beskyttelses-områder (BNBO)
Kommunegrænse
Thorsø
Ans
Kjellerup
Fårvang
Hinnerup
Hammel
Gjern
Silkeborg
Galten
Aarhus
Hadsten
Sejs-Svejbæk
Ry
Them
Hørning
Gammel Rye
Stilling
Bøder-Malling
Bryrup
Skanderborg
Østbirk
Odder
Brædstrup
Hovedgård
Hov
Gedved
Stavind
Uldum
Tørring
Horsens
Lindved
Hedensted
Hornsyld
ENDELAVE
Juelsminde
Veile
Bredsten
Brejning
Børkop
Ågård
Fredericia
Bogense
Strib
Taulov
Særslev
Brenderup

Hvidovre

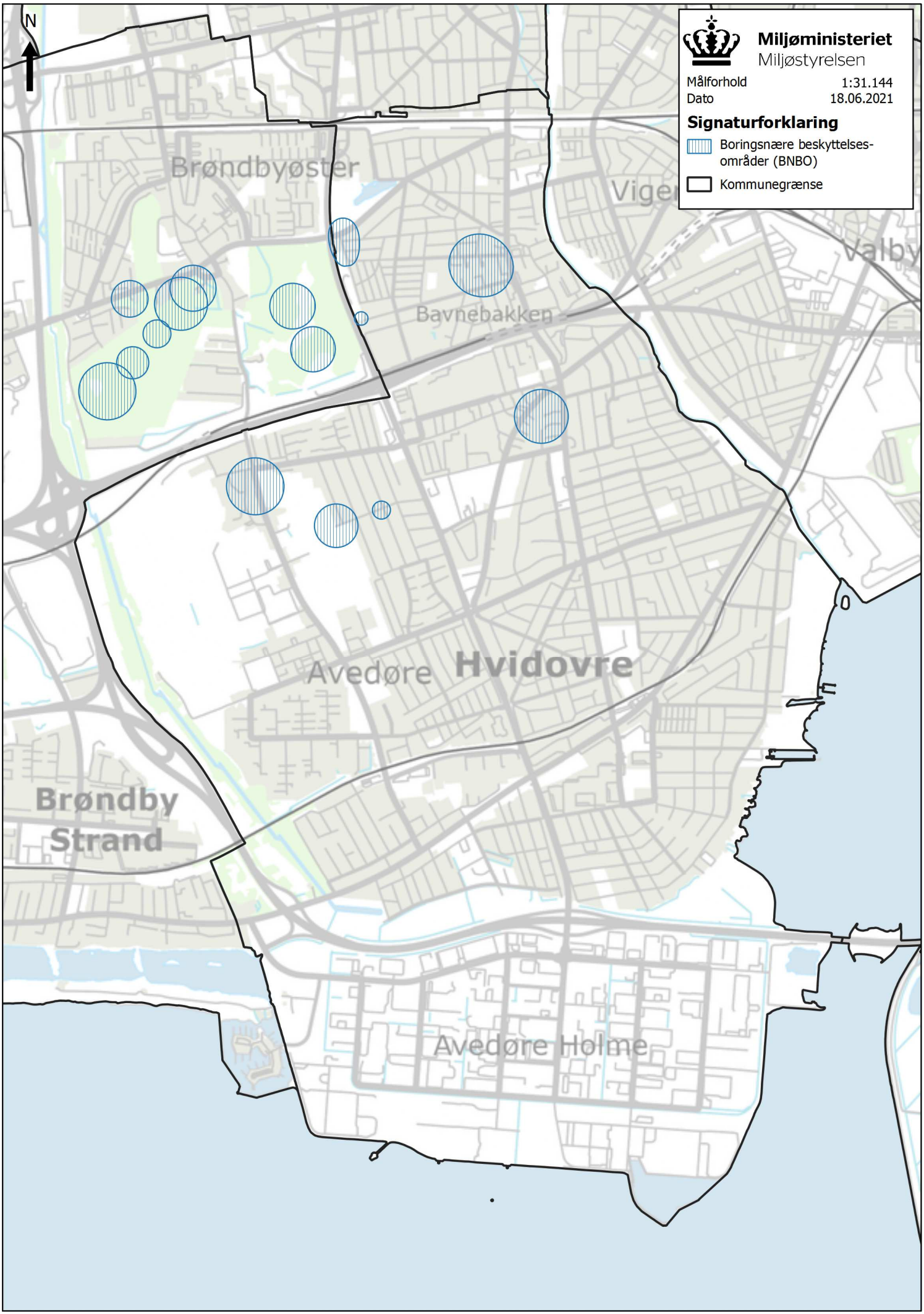
N
Miljøministeriet
Miljøstyrelsen
Målforhold 1:31.144
Dato 18.06.2021
Signaturforklaring
Boringsnære beskyttelses-
områder (BNBO)
Kommunegrænse
Brøndbyøster
Vigerslev
Valby
Bavnebakken
Avedøre
Hvidovre
Brøndby
Strand
Avedøre Holme

Høje Taastrup

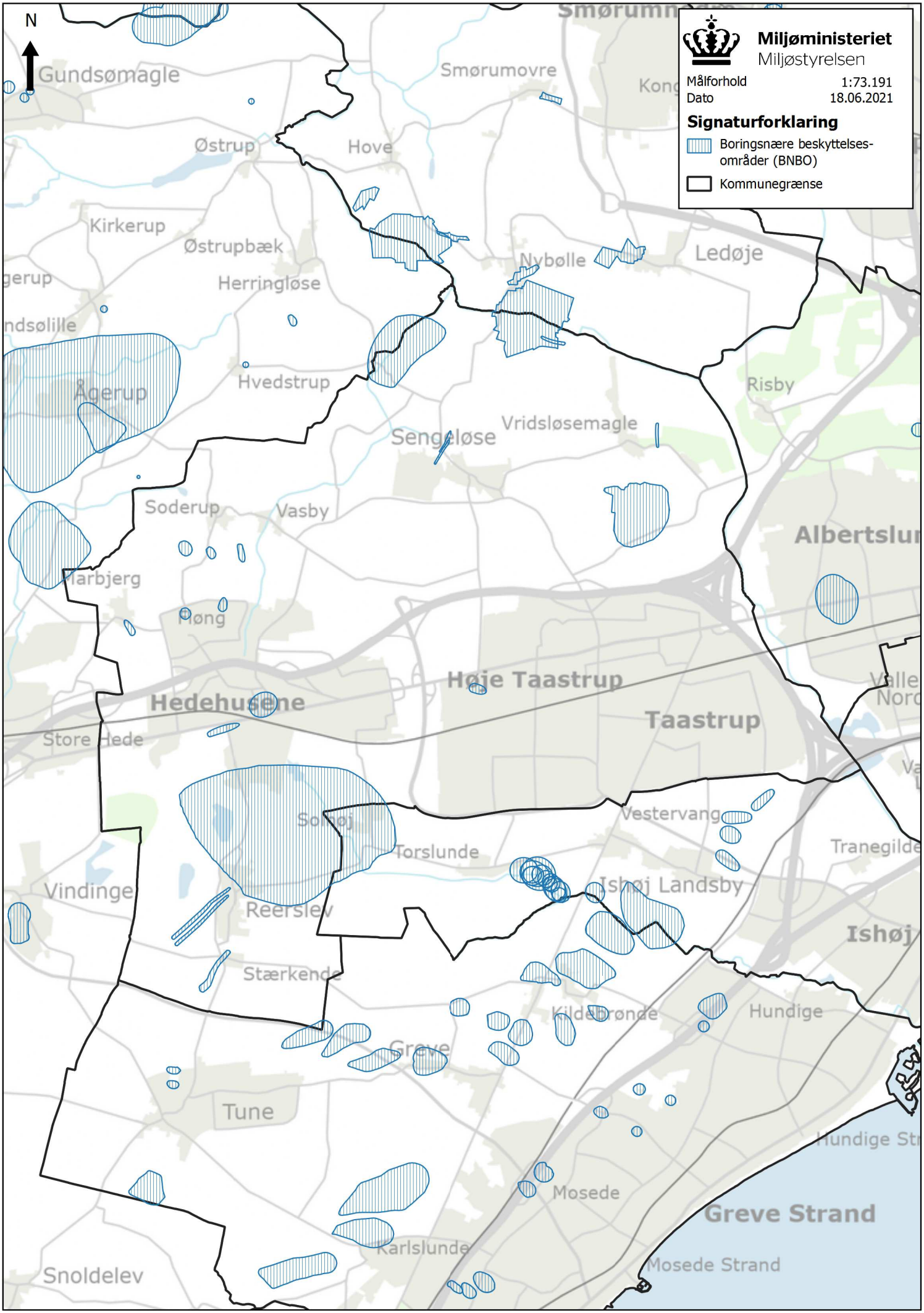

Hørsholm

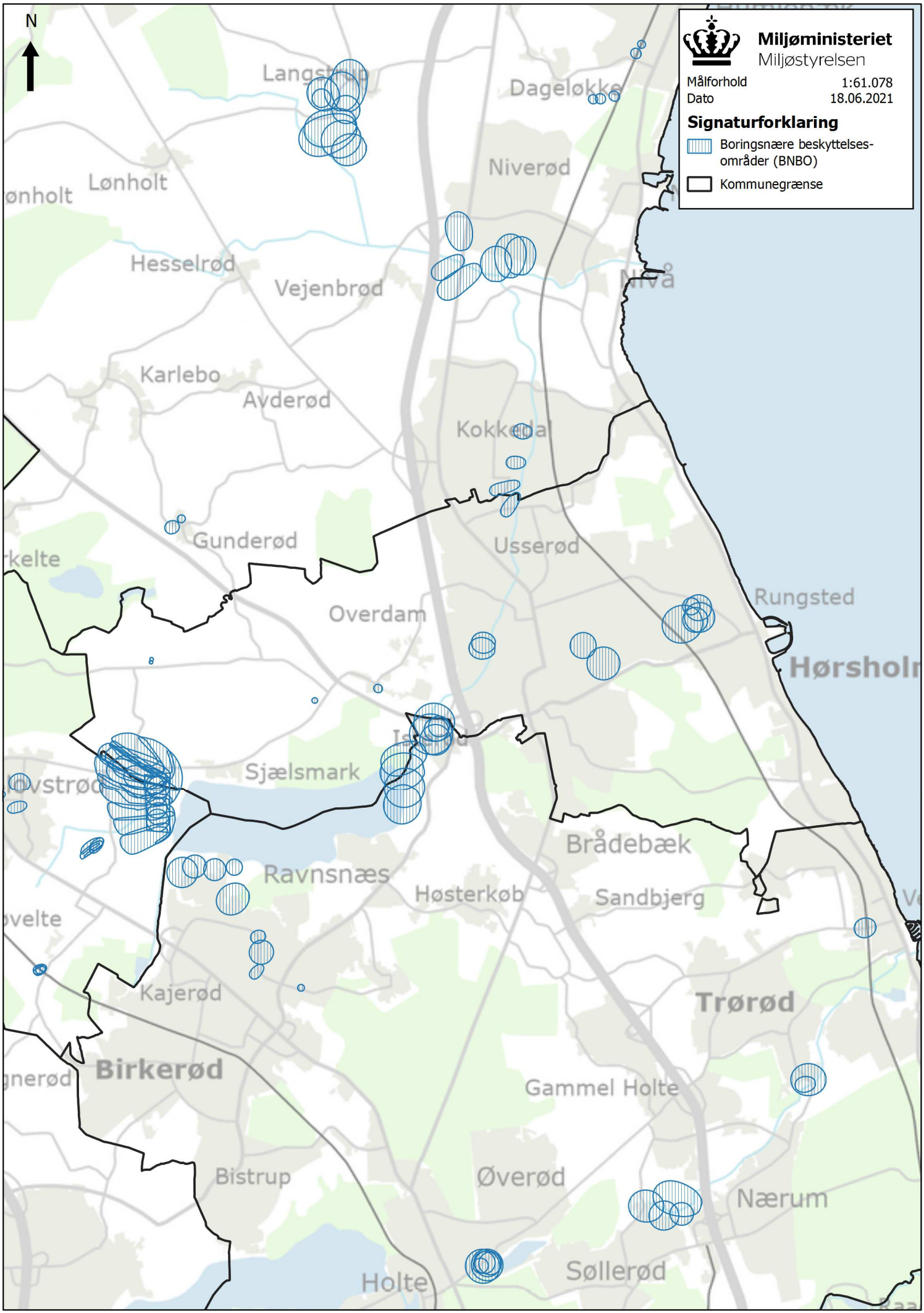
N
Miljøministeriet
Miljøstyrelsen
Målforhold 1:61.078
Dato 18.06.2021
Signaturforklaring
Boringsnære beskyttelses-
områder (BNBO)
Kommunegrænse
Langstrup
Dageløkke
Niverød
Lønholt
Hesselrød
Vejenbrød
Niva
Karlebo
Avderød
Kokkedal
Gunderød
Usserød
Rungsted
Overdam
Hørsholm
Sjælsmark
Brådebæk
Ravnsnæs
Høsterkøb
Sandbjerg
Kajerød
Trørød
Birkerød
Gammel Holte
Bistrup
Øverød
Nærum
Holte
Søllerød

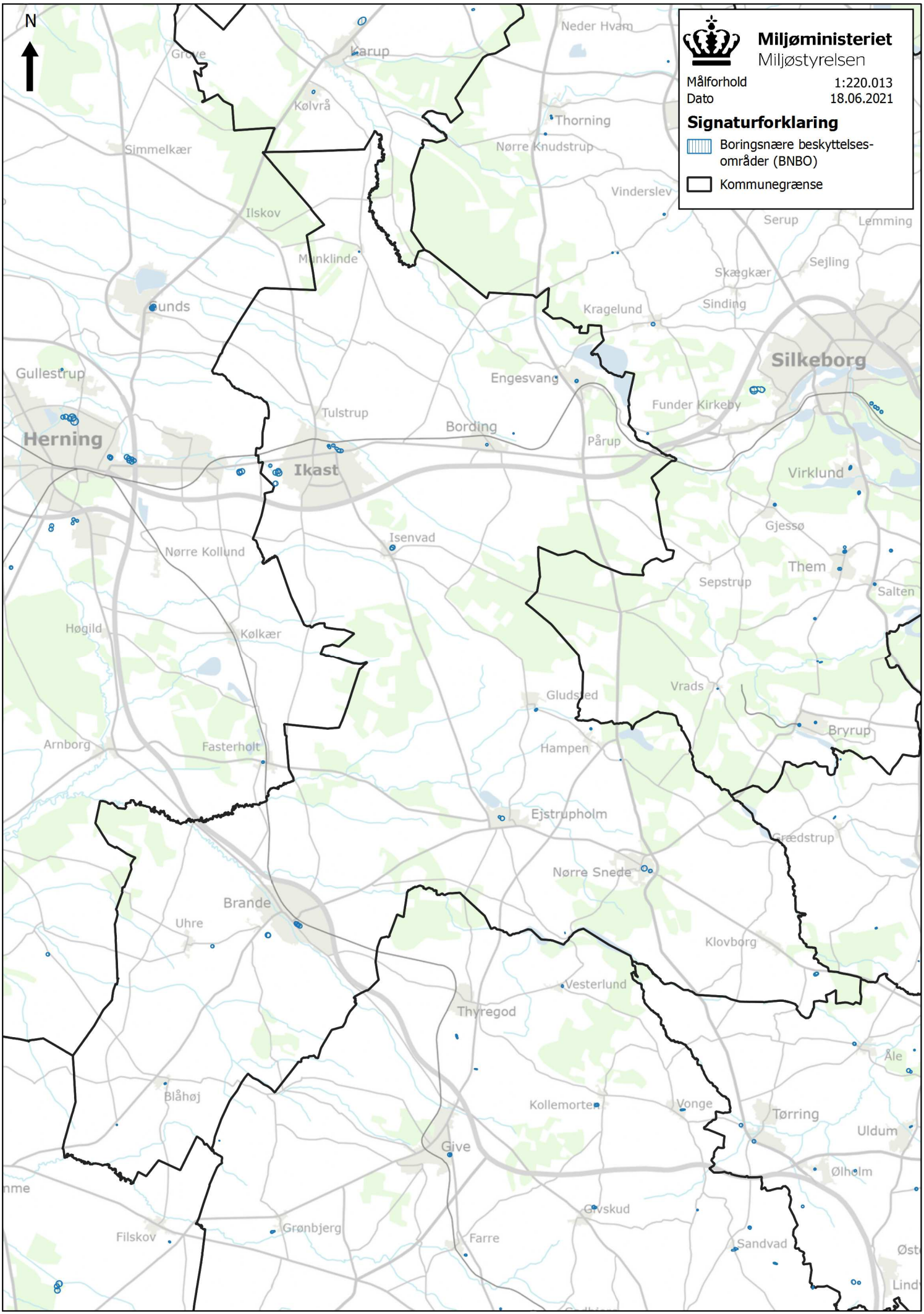
N
Miljøministeriet
Miljøstyrelsen
Målforhold 1:220.013
Dato 18.06.2021
Signaturforklaring
Boringsnære beskyttelses-
områder (BNBO)
Kommunegrænse
Neder Hvam
Karup
Grøve
Kølvrå
Thorning
Simmelkær
Nørre Knudstrup
Vinderslev
Ilskov
Serup
Lemming
Munklinde
Sejling
Skægkær
Sinding
Gunds
Kragelund
Silkeborg
Gullestrup
Engesvang
Funder Kirkeby
Tulstrup
Herning
Bording
Pårup
Ikast
Virklund
Gjessø
Isenvad
Nørre Kollund
Them
Sepstrup
Salten
Høgild
Kølkær
Vrads
Gludsted
Bryrup
Arnborg
Fasterholt
Hampen
Ejstrupholm
Grædstrup
Nørre Snede
Brande
Uhre
Klovborg
Vesterlund
Thyregod
Åle
Blåhøj
Kollemorten
Vonge
Tørring
Uldum
Give
Ølholm
Givskud
Filskov
Grønbjerg
Farre
Sandvad

Ishøj

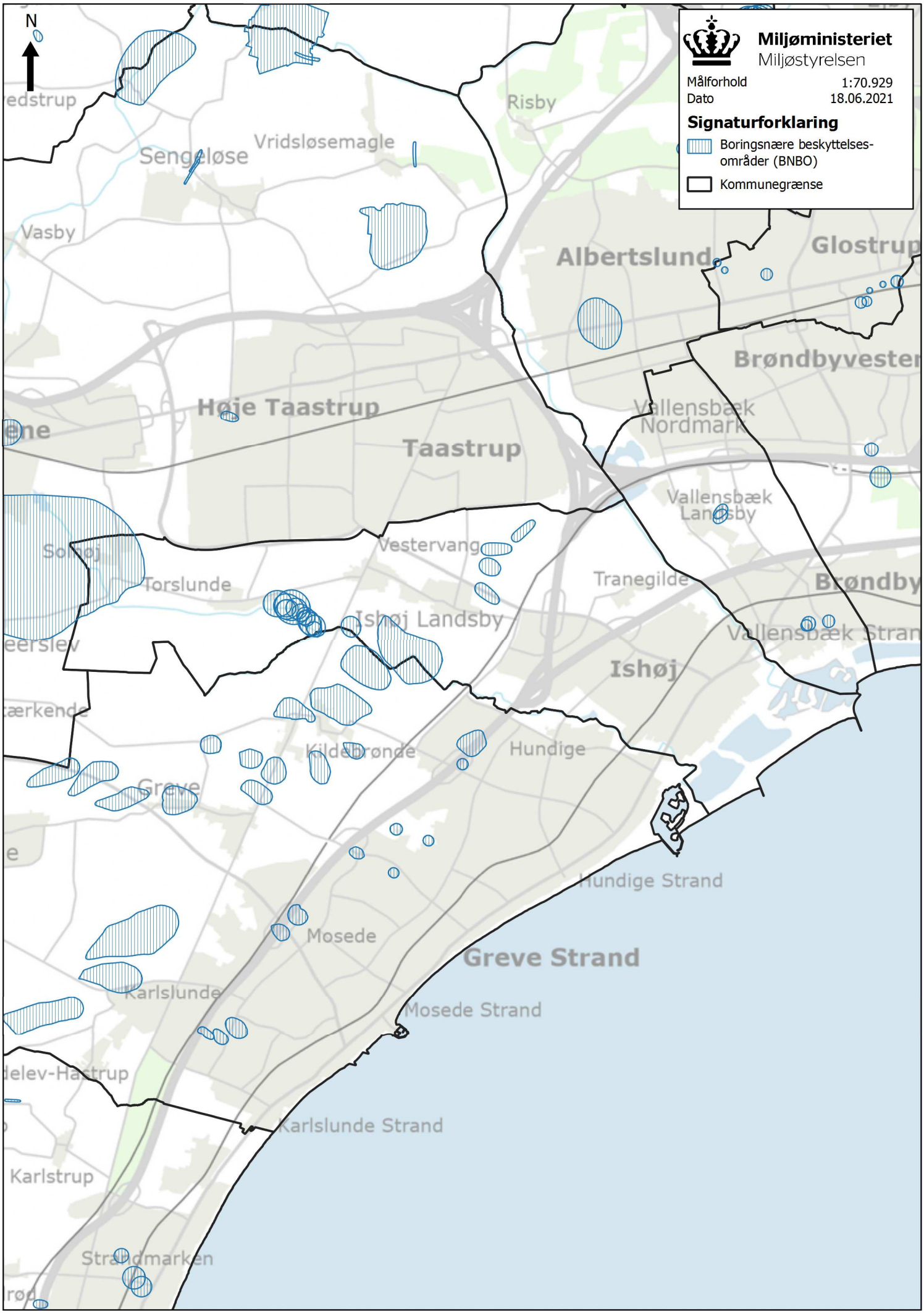
N
Miljøministeriet
Miljøstyrelsen
Målforhold 1:70.929
Dato 18.06.2021
Signaturforklaring
Boringsnære beskyttelses-
områder (BNBO)
Kommunegrænse
Risby
Vridsløsemagle
Vasby
Albertslund
Glostrup
Brøndbyvester
Høje Taastrup
Taastrup
Vallensbæk
Nordmark
Vallensbæk
Landsby
Vestervang
Torslunde
Tranegilde
Brøndby
Ishøj Landsby
Vallensbæk Stran
Ishøj
Hundige
Hundige Strand
Mosede
Greve Strand
Karlslunde
Mosede Strand
Karlslunde Strand
Karlstrup

Jammerbugt

N
Miljøministeriet
Miljøstyrelsen
Målforhold 1:314.752
Dato 18.06.2021
Signaturforklaring
Boringsnære beskyttelses-
områder (BNBO)
Kommunegrænse
Hjørring
Løkken
Vrå
Brønderslev
Blokhus
Pandrup
Kaas
Aabybro
Biersted
Vadum
Brovst
Hjerritslev
Frøstrup
Nørresundby
Svenstrup
Nibe
Løgstør
Ranum
Hornum
Suldrup
Støvring
Skørping
FUR
Aars

Kalundborg

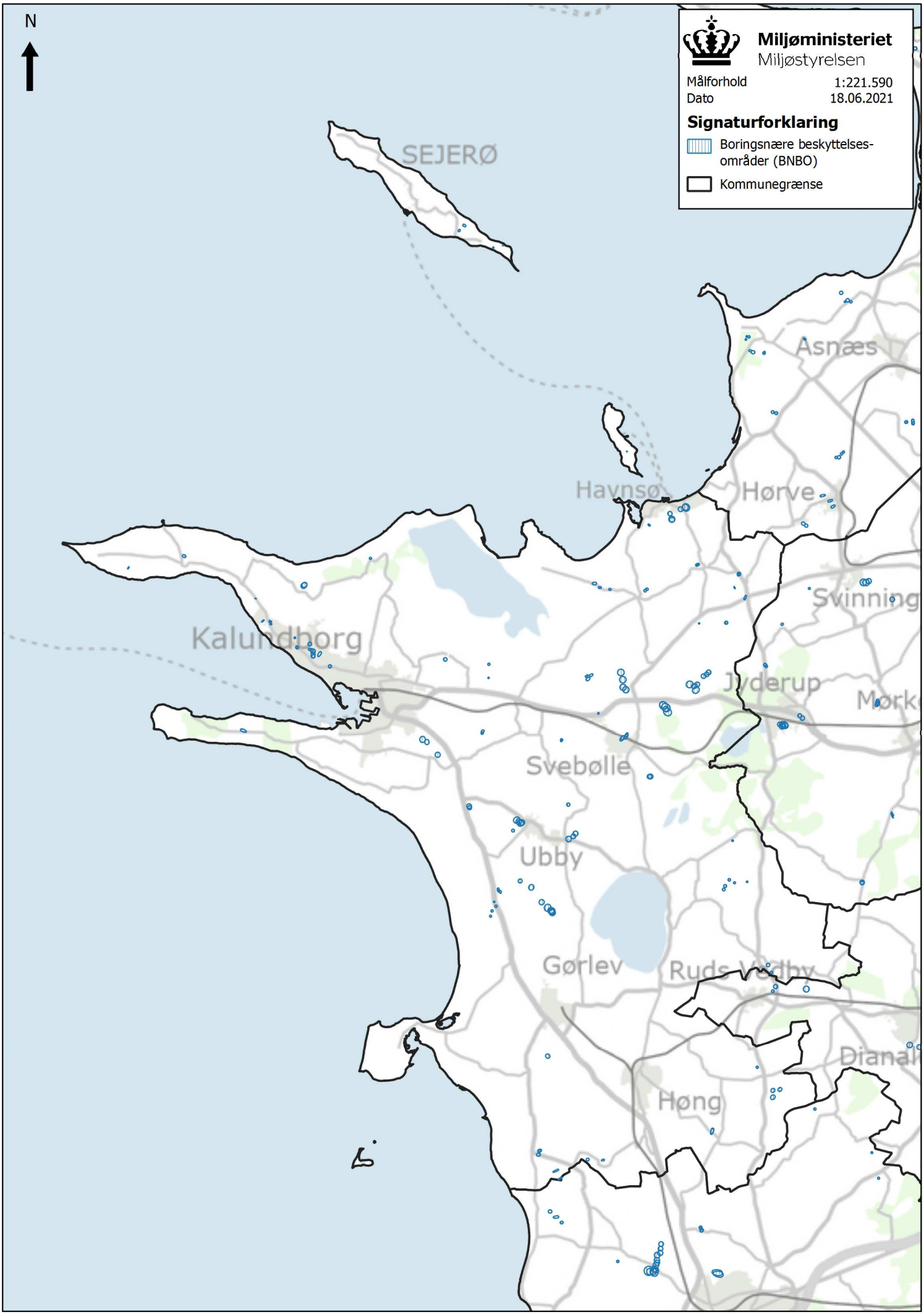
N
Miljøministeriet
Miljøstyrelsen
Målforhold 1:221.590
Dato 18.06.2021
Signaturforklaring
Boringsnære beskyttelses-
områder (BNBO)
Kommunegrænse
SEJERØ
Asnæs
Havnsø
Hørve
Svinning
Kalundborg
Jyderup
Svebølle
Ubby
Gørlev
Høng

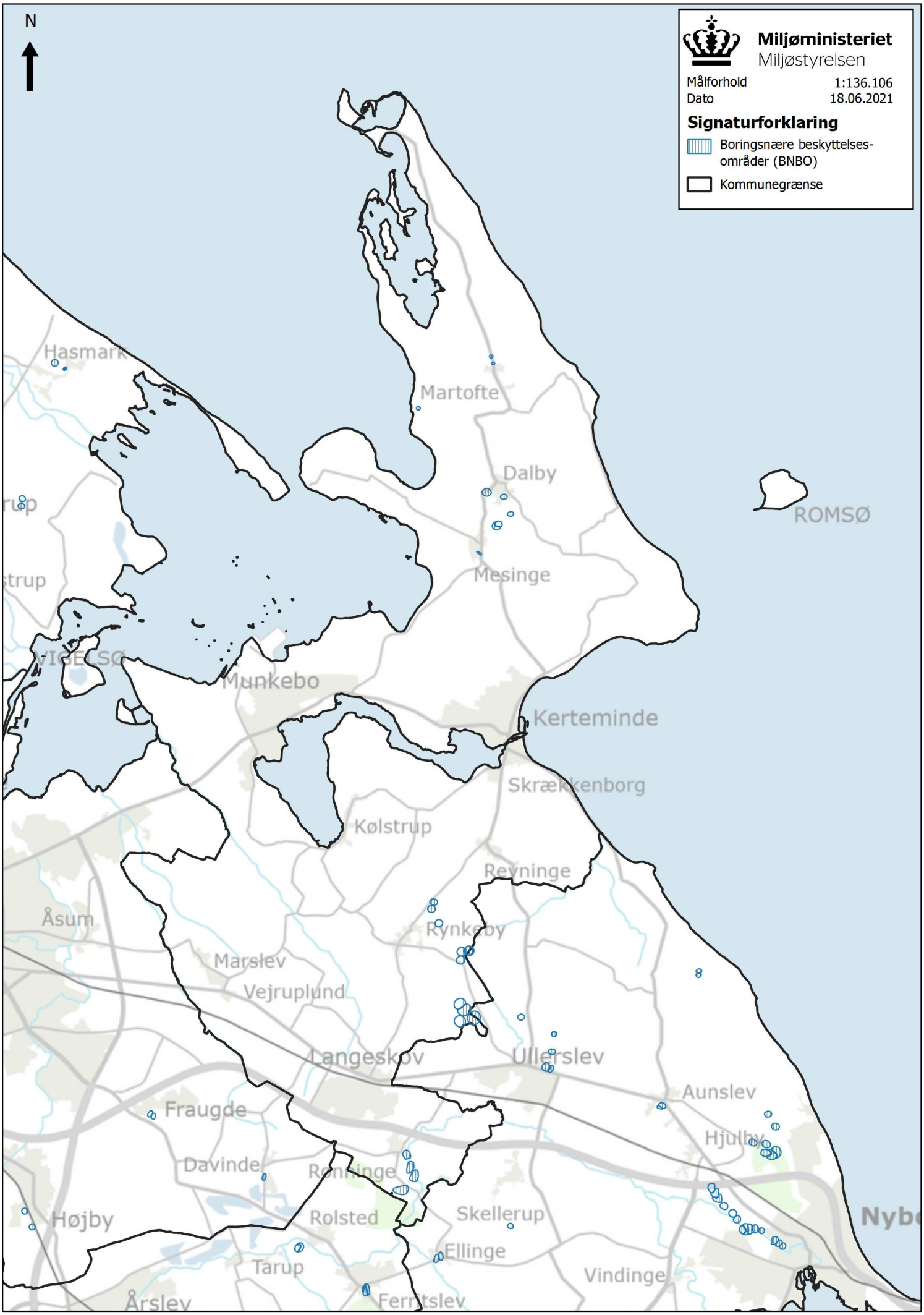
N
Miljøministeriet
Miljøstyrelsen
Målforhold 1:136.106
Dato 18.06.2021
Signaturforklaring
Boringsnære beskyttelses-
områder (BNBO)
Kommunegrænse
Hasmark
Martofte
Dalby
ROMSØ
Mesinge
Munkebo
Kerteminde
Skrækkenborg
Kølstrup
Revninge
Åsum
Rynkeby
Marslev
Vejruplund
Langeskov
Ullerslev
Aunslev
Fraugde
Hjulby
Davinde
Rønninge
Rolsted
Skellerup
Ellinge
Tarup
Vindinge
Årslev
Fernitslev

Kolding

N
Miljøministeriet
Miljøstyrelsen
Målforhold 1:176.916
Dato 18.06.2021
Signaturforklaring
Boringsnære beskyttelses-områder (BNBO)
Kommunegrænse
Randbøldal
Nørre Vilstrup
Jerlev
Ødsted
Ny Højen
Egtved
Ågård
Viuf
Bredstrup
Veerst
Vester Nebel
Almind
Jordrup
Gesten
Skærbæk
Harte
Kolding
Store Andst
Lunderskov
Sønder Stenderup
Sønder Bjert
Hjarup
Vamdrup
Ødis
Taps
Sjølund
Ødis-Bramdrup
Hejls
Jels
Stepping
Christiansfeld
Fjelstrup
Mølby
Sommersted
Jegerup
Maugstrup
Nustrup
Styding
Haderslev
Årøsund

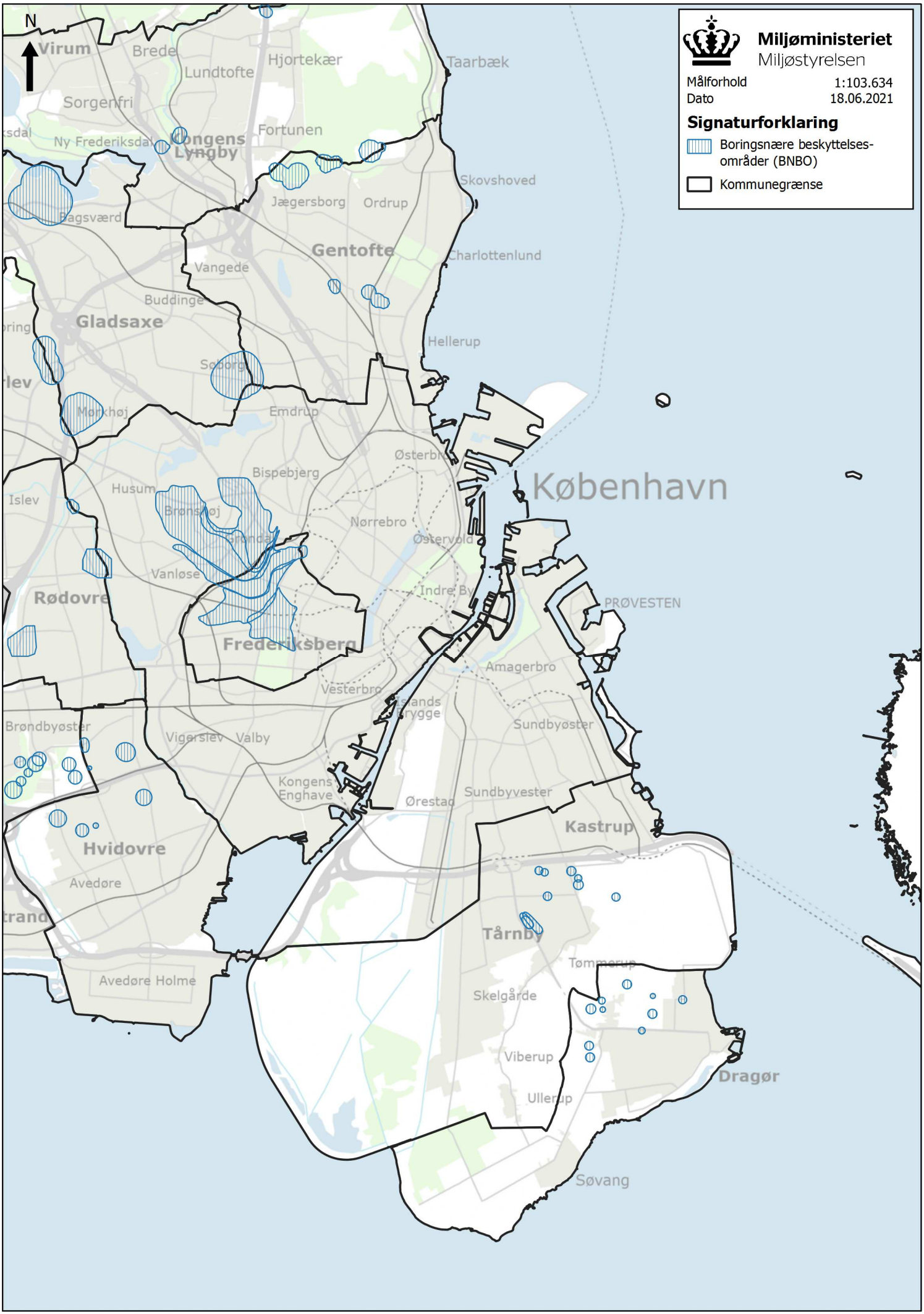
N
Miljøministeriet
Miljøstyrelsen
Målforhold 1:103.634
Dato 18.06.2021
Signaturforklaring
Boringsnære beskyttelses-områder (BNBO)
Kommunegrænse
Virum
Brede
Lundtofte
Hjortekær
Taarbæk
Sorgenfri
Ny Frederiksdal
Kongens Lyngby
Fortunen
Skovshoved
Jægersborg
Ordrup
Bagsværd
Gentofte
Charlottenlund
Vangede
Buddinge
Gladsaxe
Hellerup
Søborg
Emdrup
Mørkhøj
Østerbro
Bispebjerg
Husum
Islev
Brønshøj
Nørrebro
Østervold
Vanløse
Indre By
Rødovre
PRØVESTEN
Frederiksberg
Amagerbro
Vesterbro
Brønds Brygge
Brøndbyøster
Vigerslev
Valby
Sundbyøster
Kongens Enghave
Ørestad
Sundbyvester
Kastrup
Hvidovre
Avedøre
Tårnby
Tømmerup
Avedøre Holme
Skelgårde
Viberup
Dragør
Ullerup
Søvang
København

Køge

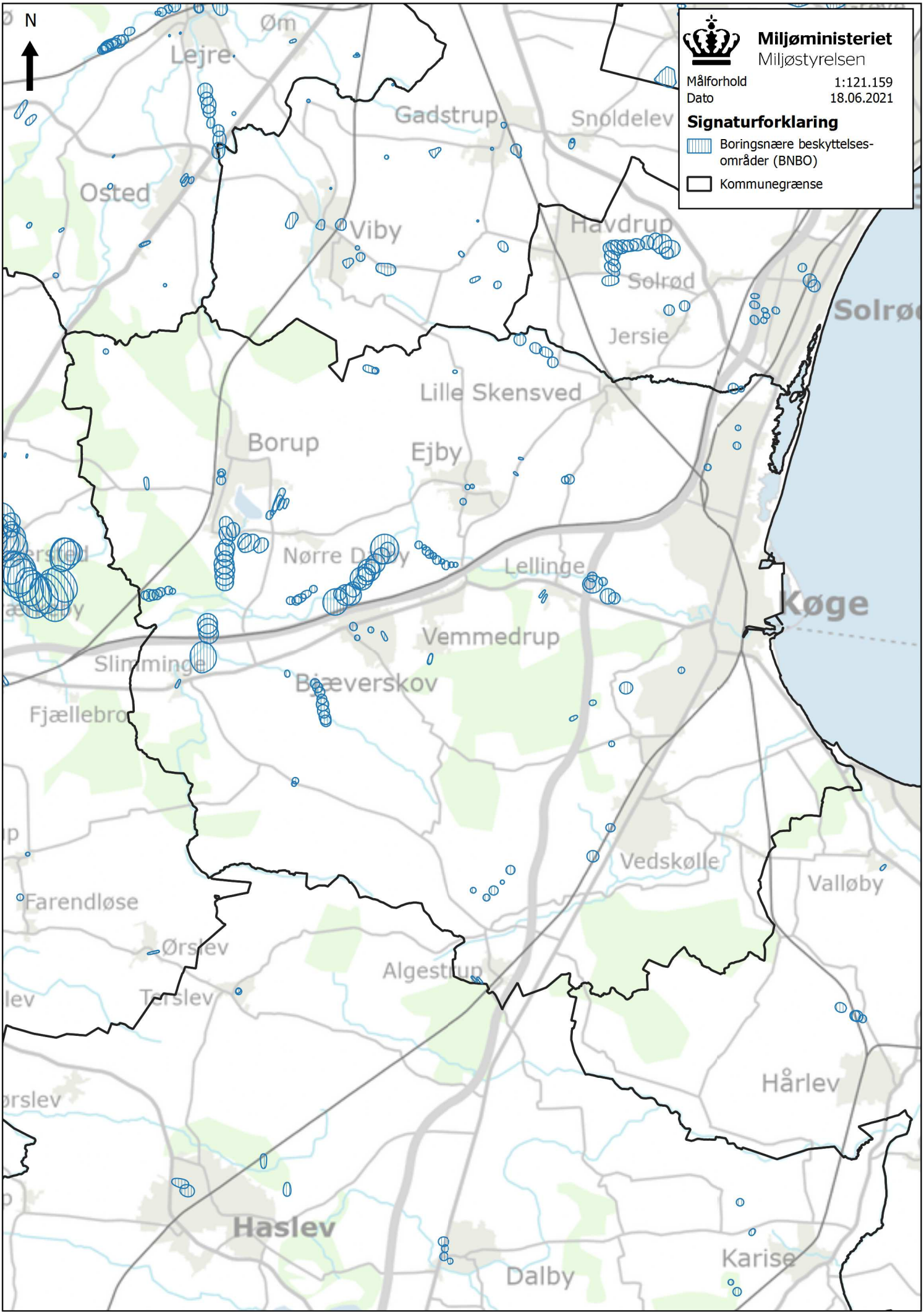
N
Miljøministeriet
Miljøstyrelsen
Målforhold 1:121.159
Dato 18.06.2021
Signaturforklaring
Boringsnære beskyttelses-
områder (BNBO)
Kommunegrænse
Øm
Lejre
Gadstrup
Snoldelev
Osted
Viby
Havdrup
Solrød
Jersie
Lille Skensved
Borup
Ejby
Nørre Dalby
Lellinge
Køge
Vemmedrup
Slimminge
Bjæverskov
Fjællebro
Vedskølle
Valløby
Farendløse
Ørslev
Algestrup
Terslev
Hårlev
Haslev
Karise
Dalby

Langeland

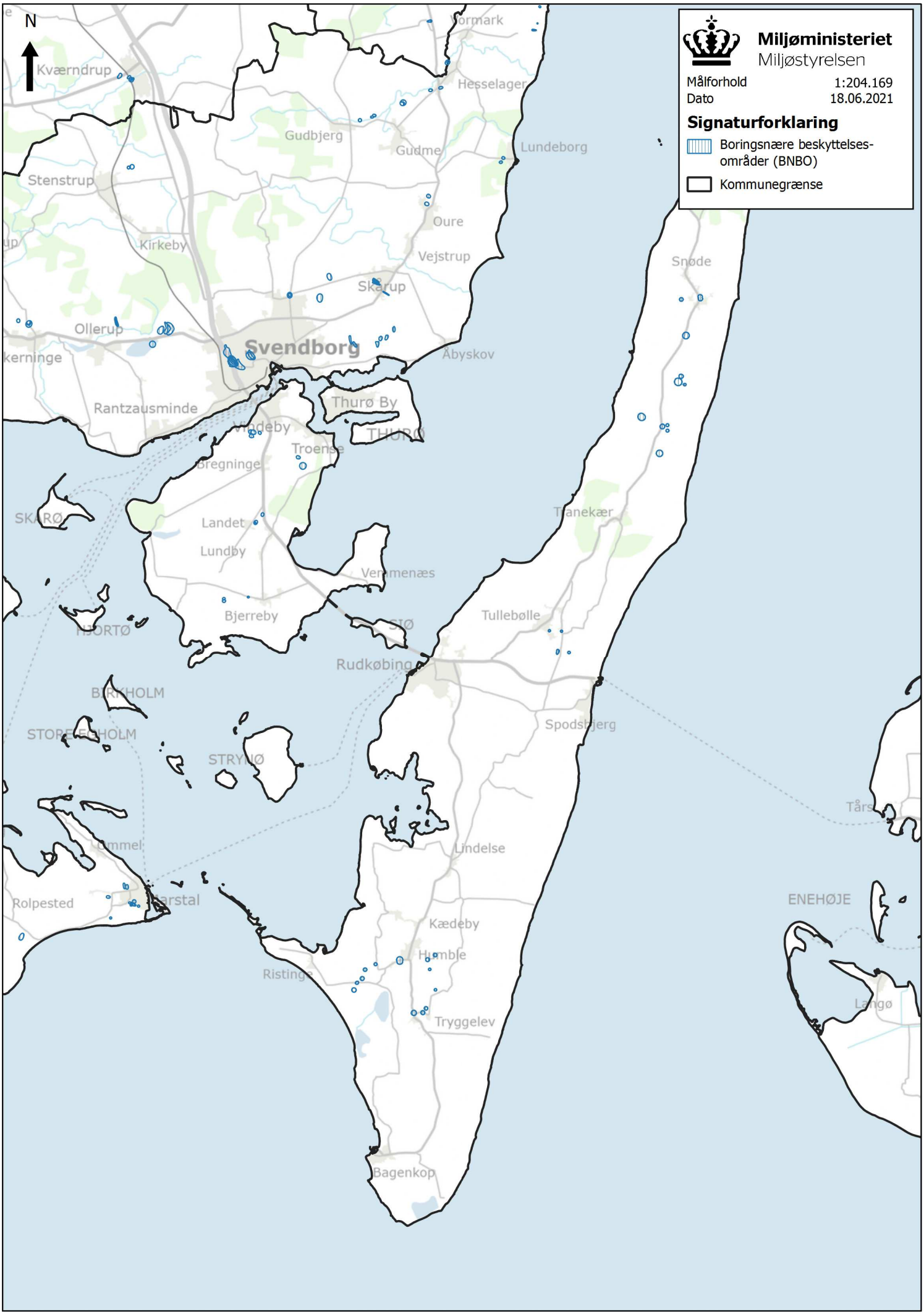
N
Miljøministeriet
Miljøstyrelsen
Målforhold 1:204.169
Dato 18.06.2021
Signaturforklaring
Boringsnære beskyttelses-
områder (BNBO)
Kommunegrænse
Kværndrup
Hesselager
Gudbjerg
Gudme
Lundeborg
Stenstrup
Oure
Kirkeby
Vejstrup
Snøde
Skårup
Ollerup
Svendborg
Åbyskov
Rantzausminde
Thurø By
Troense
Bregninge
Landet
Lundby
Tranekær
Vemmenæs
Bjerreby
Tullebølle
Rudkøbing
Spodsbjerg
Lindelse
Rolpested
Kædeby
Humble
Ristinge
Tryggelev
ENEHØJE
Bagenkop

Lejre

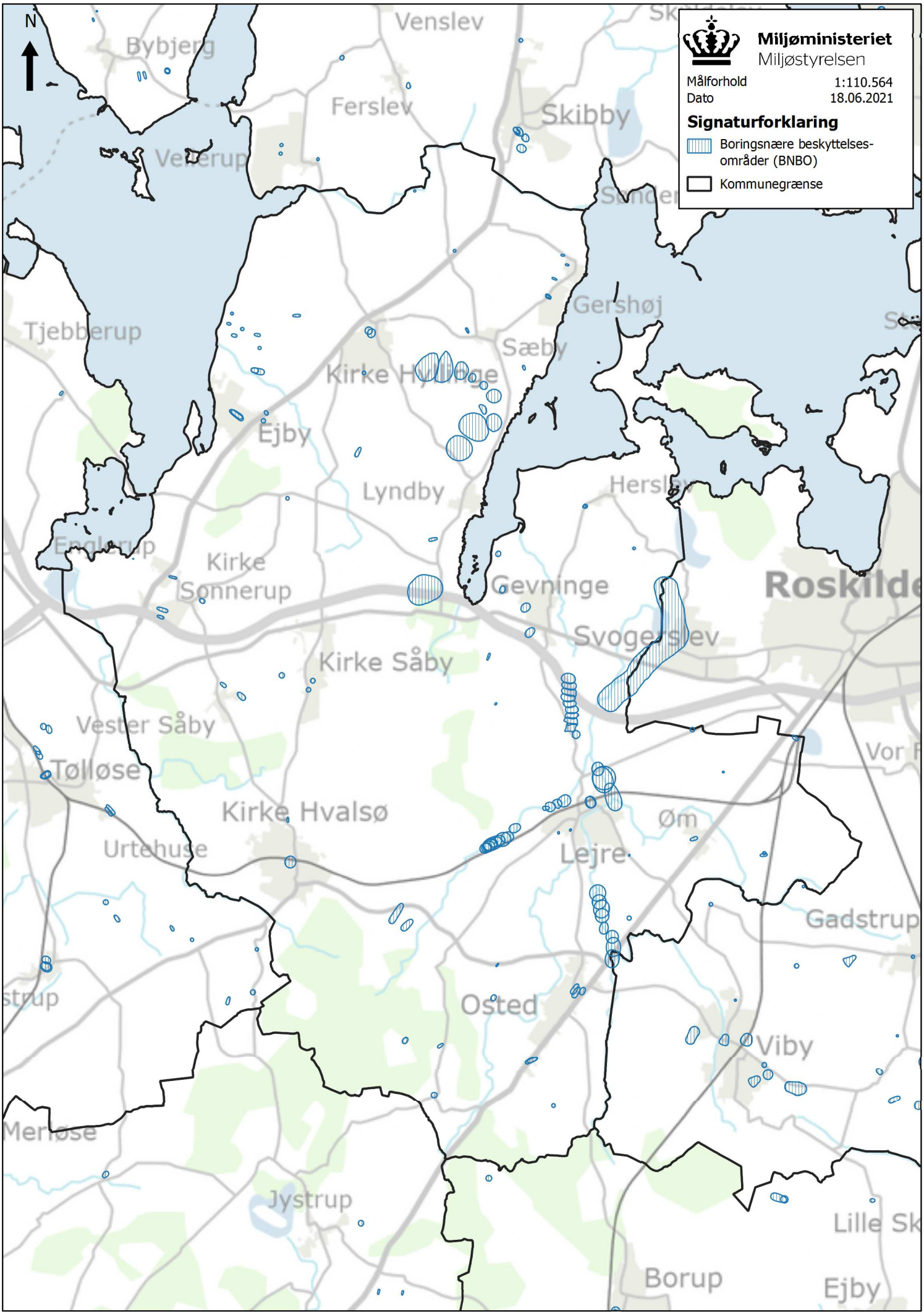
N
Miljøministeriet
Miljøstyrelsen
Målforhold 1:110.564
Dato 18.06.2021
Signaturforklaring
Boringsnære beskyttelses-
områder (BNBO)
Kommunegrænse
Venslev
Bybjerg
Ferslev
Skibby
Veierup
Gershøj
Tjebberup
Sæby
Kirke Hyllinge
Ejby
Lyndby
Herslev
Englerup
Kirke
Sonnerup
Gevninge
Roskilde
Svogerslev
Kirke Såby
Vester Såby
Tølløse
Vor
Kirke Hvalsø
Øm
Urtehuse
Lejre
Gadstrup
Osted
Viby
Merløse
Jystrup
Lille Sk
Borup
Ejby

Lemvig

N
Miljøministeriet
Miljøstyrelsen
Målforhold 1:166.347
Dato 18.06.2021
Signaturforklaring
Boringsnære beskyttelses-
områder (BNBO)
Kommunegrænse
Ydby
Thyborøn
Hvidbjerg
Harboøre
Uglev
Klinkby
Lemvig
Nørre Nissum
Humlum
Bonnet
Gudum
Rom By
Resenstad
Ramme
Lomborg
Struer
Bøvlingbjerg
Vejrumsta
Bækmarksbro
Asp
Linde
Krund
Thorsminde
Bur
Holstebr
Vemb
Idom

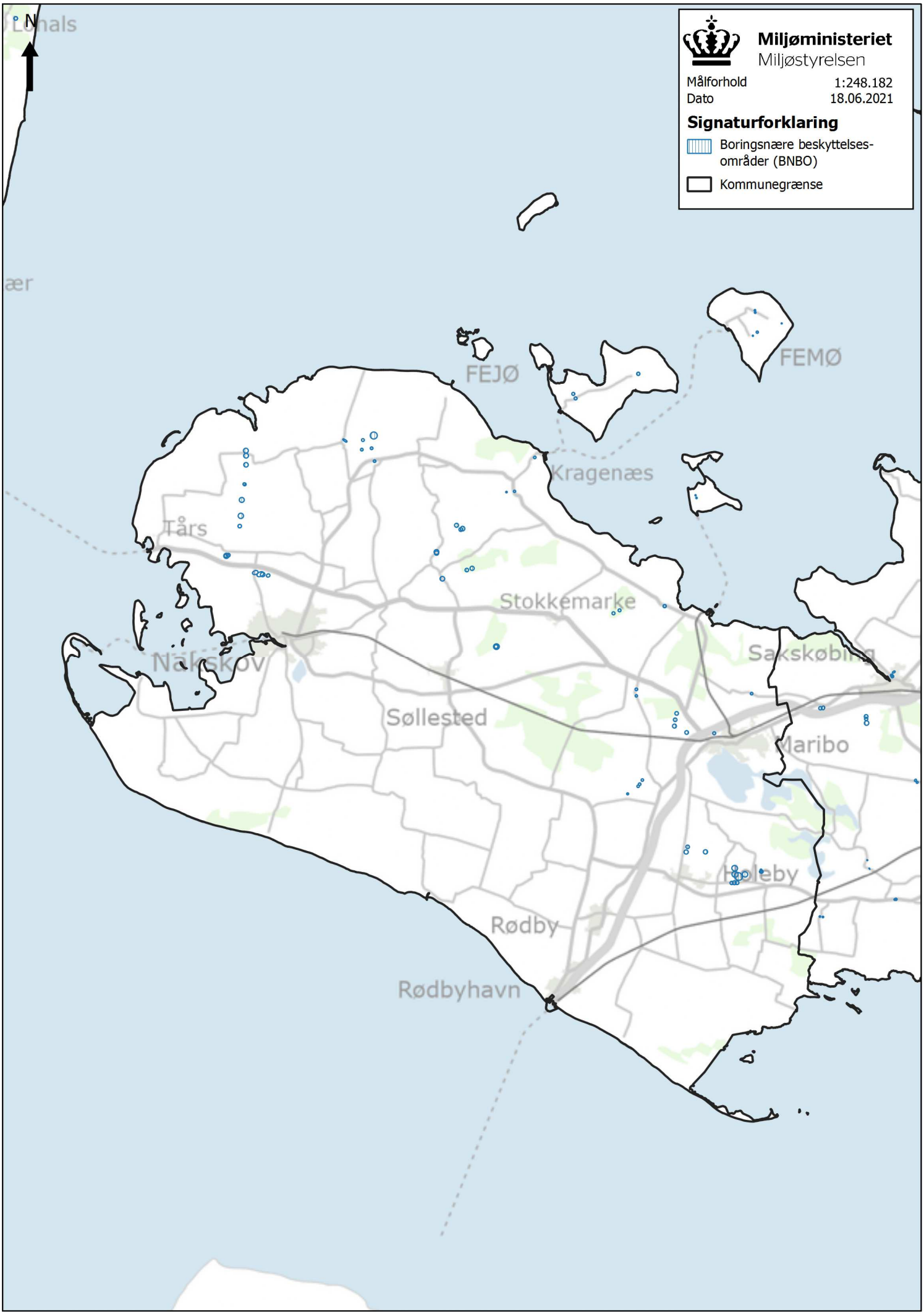
N
Miljøministeriet
Miljøstyrelsen
Målforhold 1:248.182
Dato 18.06.2021
Signaturforklaring
Boringsnære beskyttelses-
områder (BNBO)
Kommunegrænse
FEJØ
FEMØ
Kragenæs
Tårs
Stokkemarke
Nakskov
Sakskøbing
Søllested
Maribo
Holeby
Rødby
Rødbyhavn

Lyngby-Taarbæk

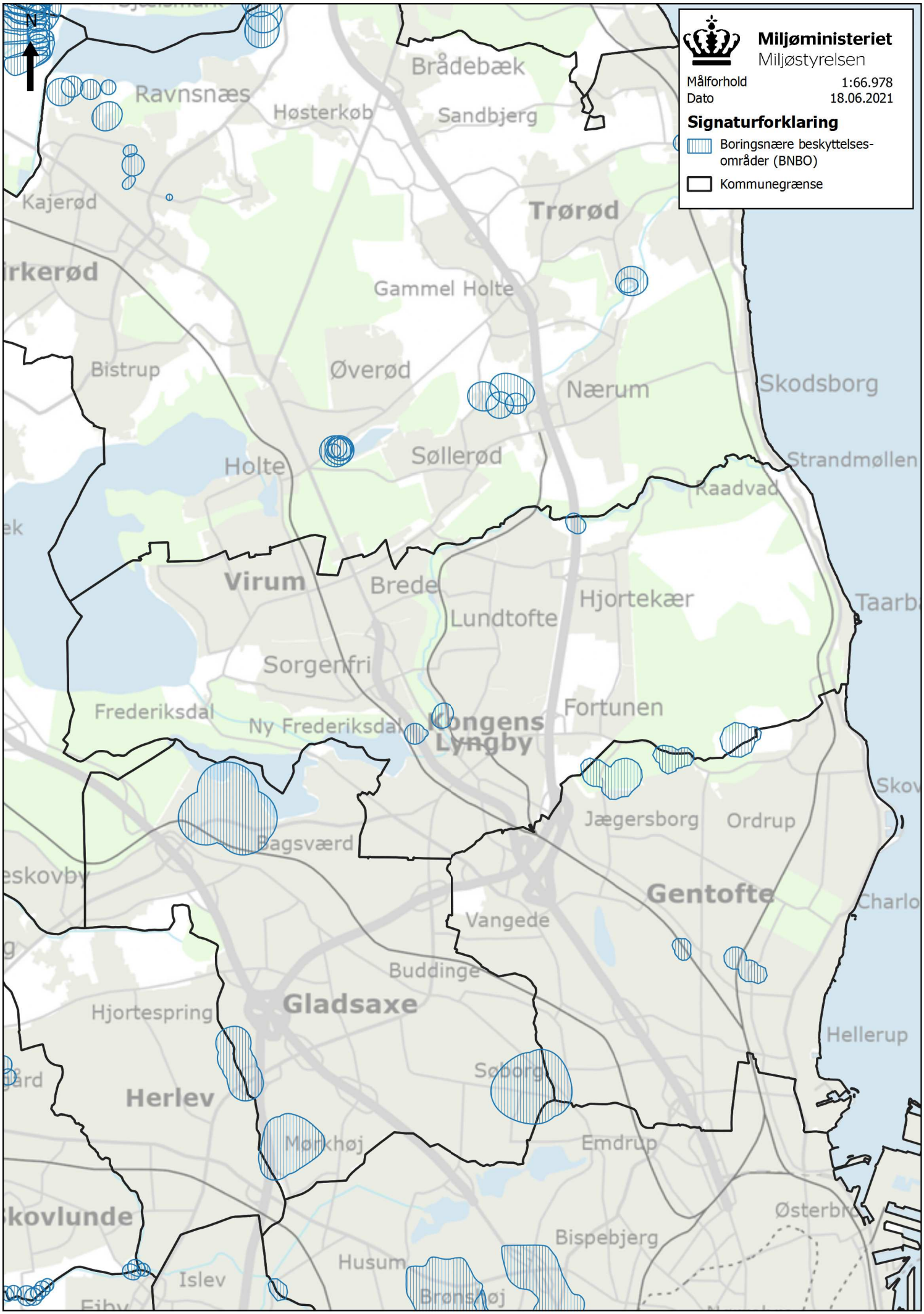

Læsø

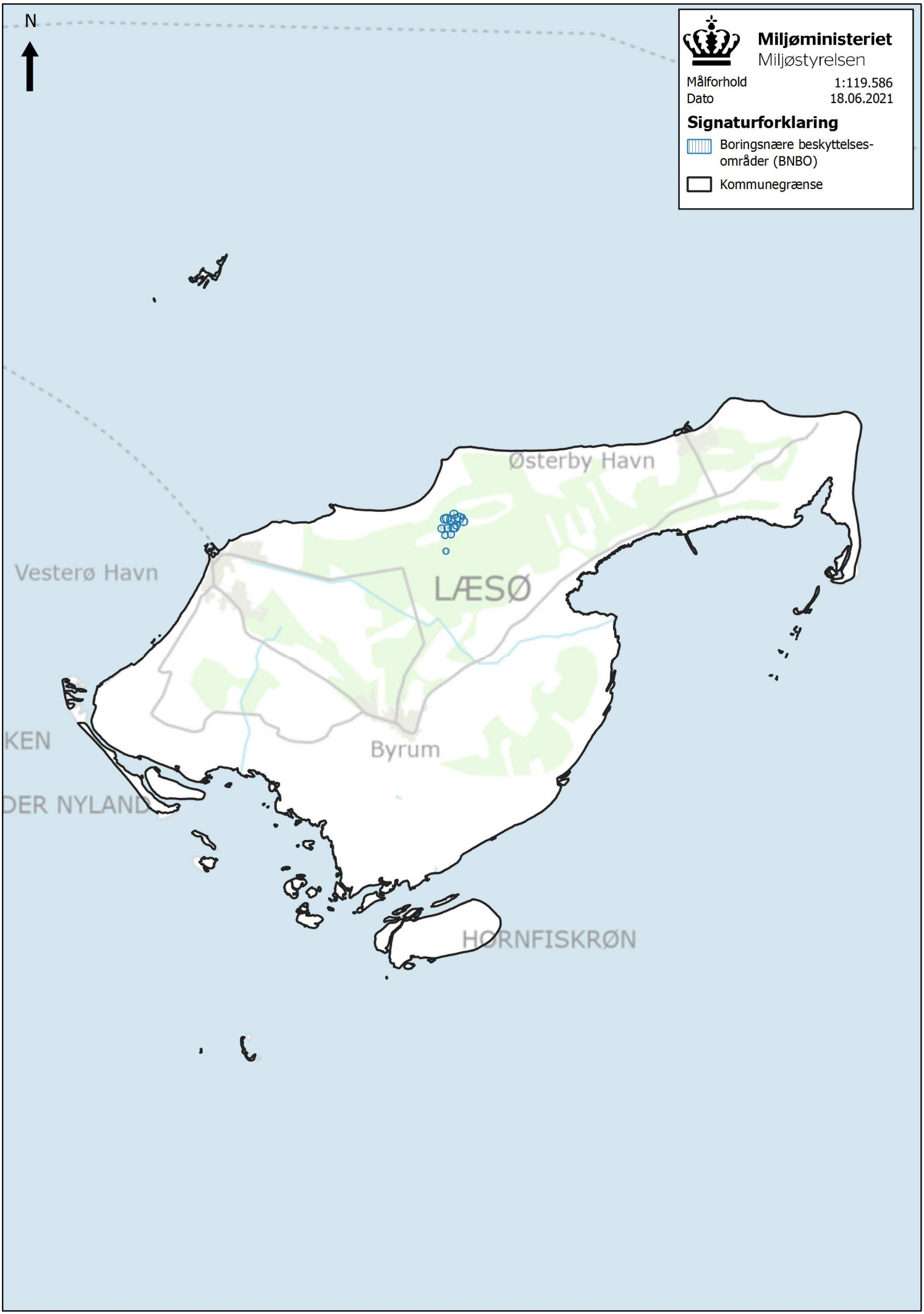
N
Miljøministeriet
Miljøstyrelsen
Målforhold 1:119.586
Dato 18.06.2021
Signaturforklaring
Boringsnære beskyttelses-
områder (BNBO)
Kommunegrænse
Østerby Havn
Vesterø Havn
LÆSØ
Byrum
KEN
DER NYLAND
HORNFISKRØN

Mariagerfjord

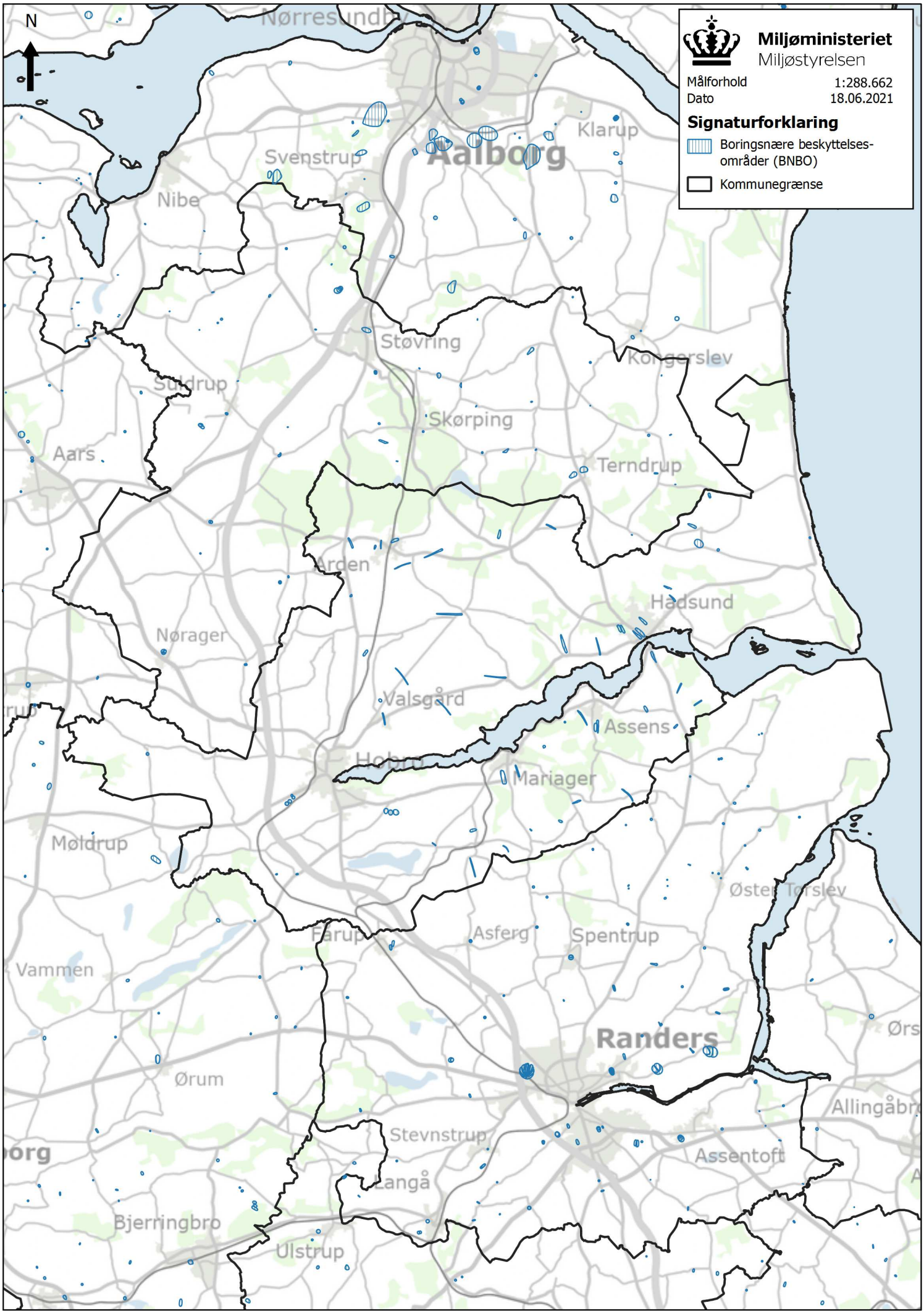

Middelfart

N
Miljøministeriet
Miljøstyrelsen
Målforhold 1:160.272
Dato 18.06.2021
Signaturforklaring
Boringsnære beskyttelses-
områder (BNBO)
Kommunegrænse
Gårslev
Bøgeskov
Egeskov
Trelde-
Østerby
Fredericia
Bogense
Strib
Røjle
Middelfart
FYENØ
Kauslunde
Båring
Brenderup
Harndrup
Gamby
Stenderup
Nørre Aaby
Fjelsted
Ejby
Grønnemose
Husby
Aarup
Hjærup
Barløse
Ørsted
Sandager
BRANDSØ
BÅGØ
Turup
Glamsbjerg
Assens
Årøsund
ÅRØ

Morsø

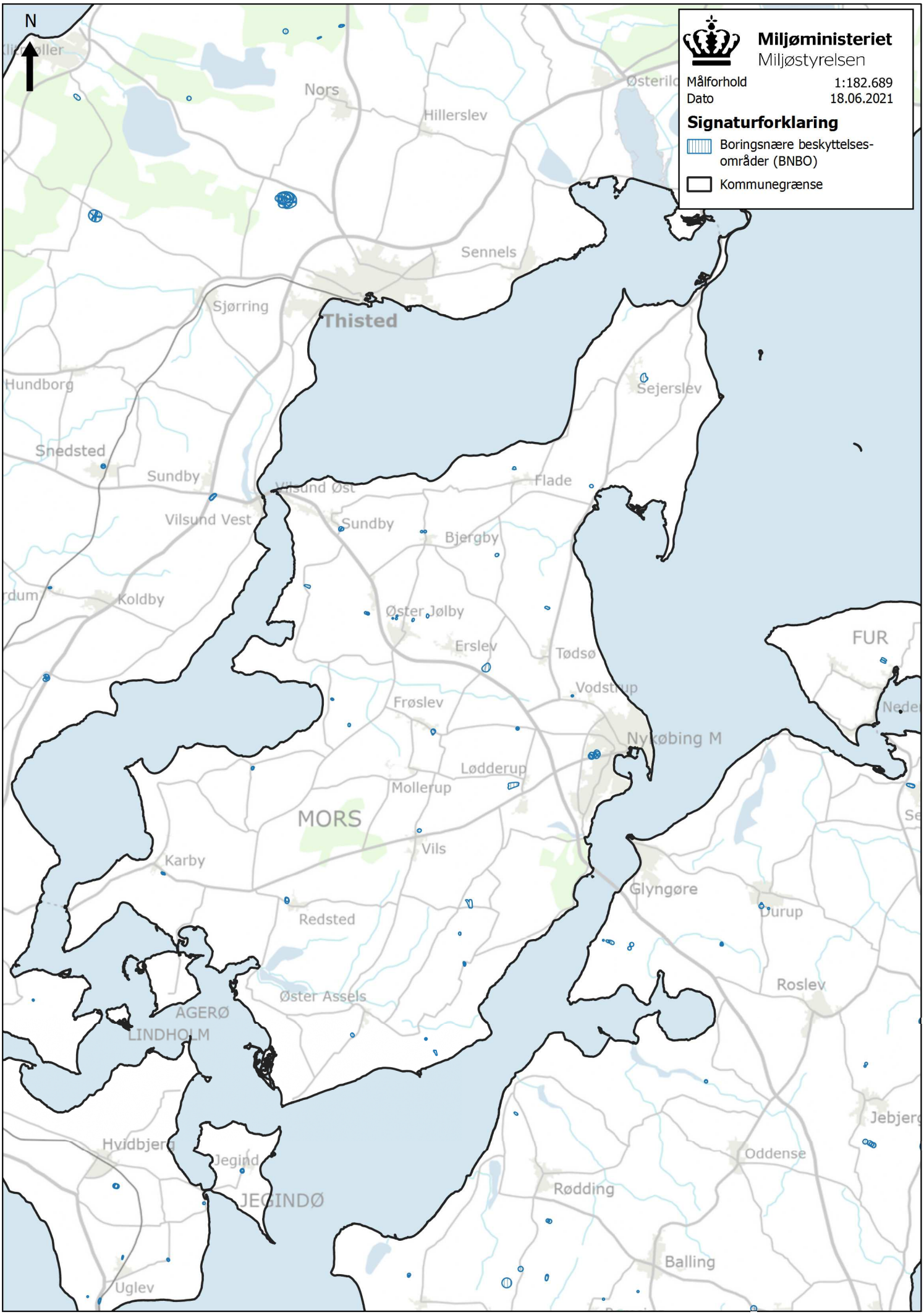
N
Miljøministeriet
Miljøstyrelsen
Målforhold 1:182.689
Dato 18.06.2021
Signaturforklaring
Boringsnære beskyttelses-
områder (BNBO)
Kommunegrænse
Nors
Hillerslev
Sennels
Sjørring
Thisted
Hundborg
Sejerslev
Snedsted
Sundby
Vilsund Øst
Flade
Vilsund Vest
Sundby
Bjergby
Koldby
Øster Jølby
Erslev
Tødsø
FUR
Vodstrup
Frøslev
Nykøbing M
Lødderup
Mollerup
MORS
Vils
Karby
Glyngøre
Redsted
Roslev
Øster Assels
AGERØ
LINDHOLM
Hvidbjerg
Jegind
JEGINDØ
Oddense
Rødding
Balling
Uglev

Norddjurs

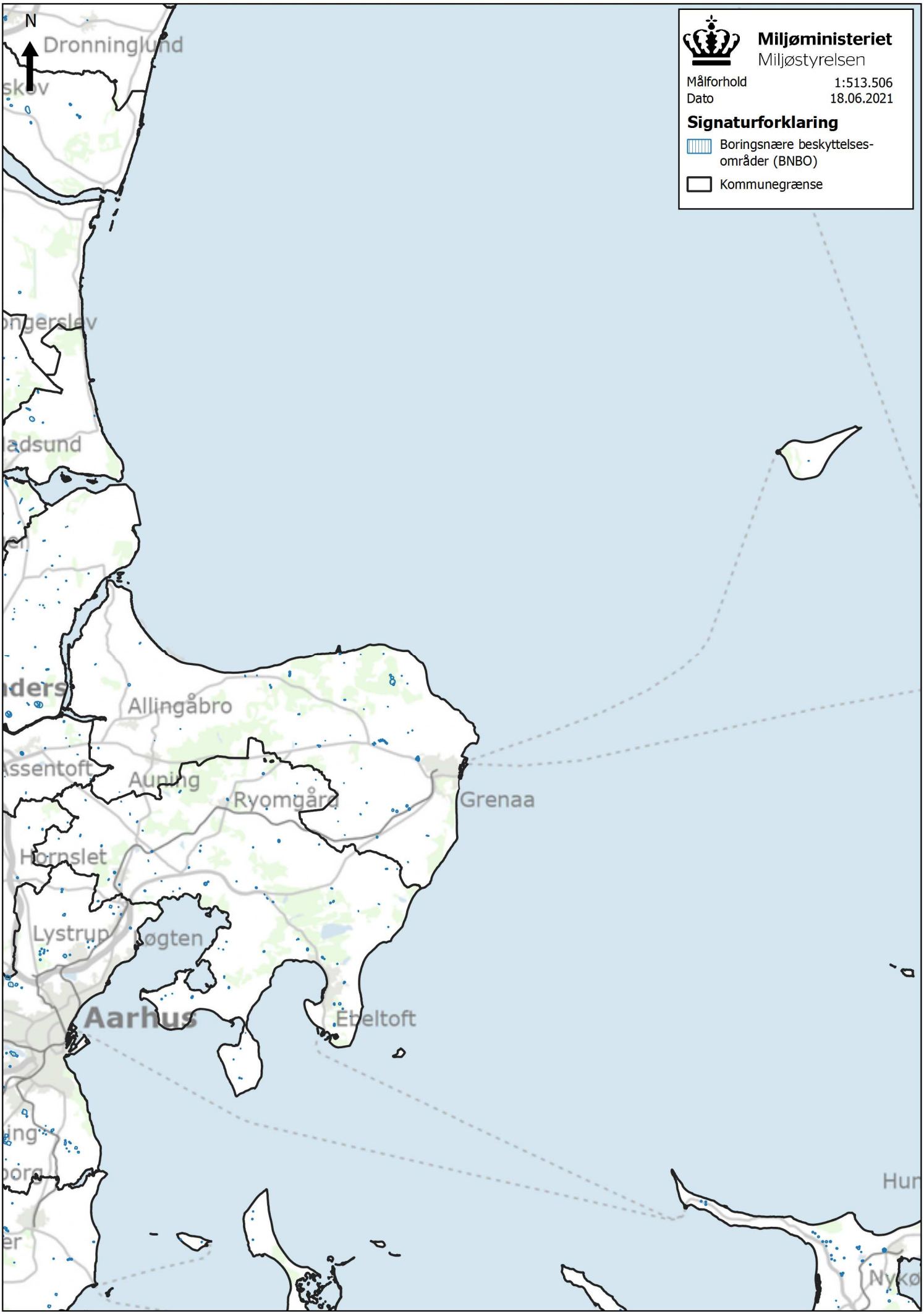
N
Dronninglund
Allingåbro
Auning
Ryomgård
Grenaa
Hornslet
Lystrup
Løgten
Aarhus
Ebeltoft
Miljøministeriet
Miljøstyrelsen
Målforhold 1:513.506
Dato 18.06.2021
Signaturforklaring
Boringsnære beskyttelses-
områder (BNBO)
Kommunegrænse

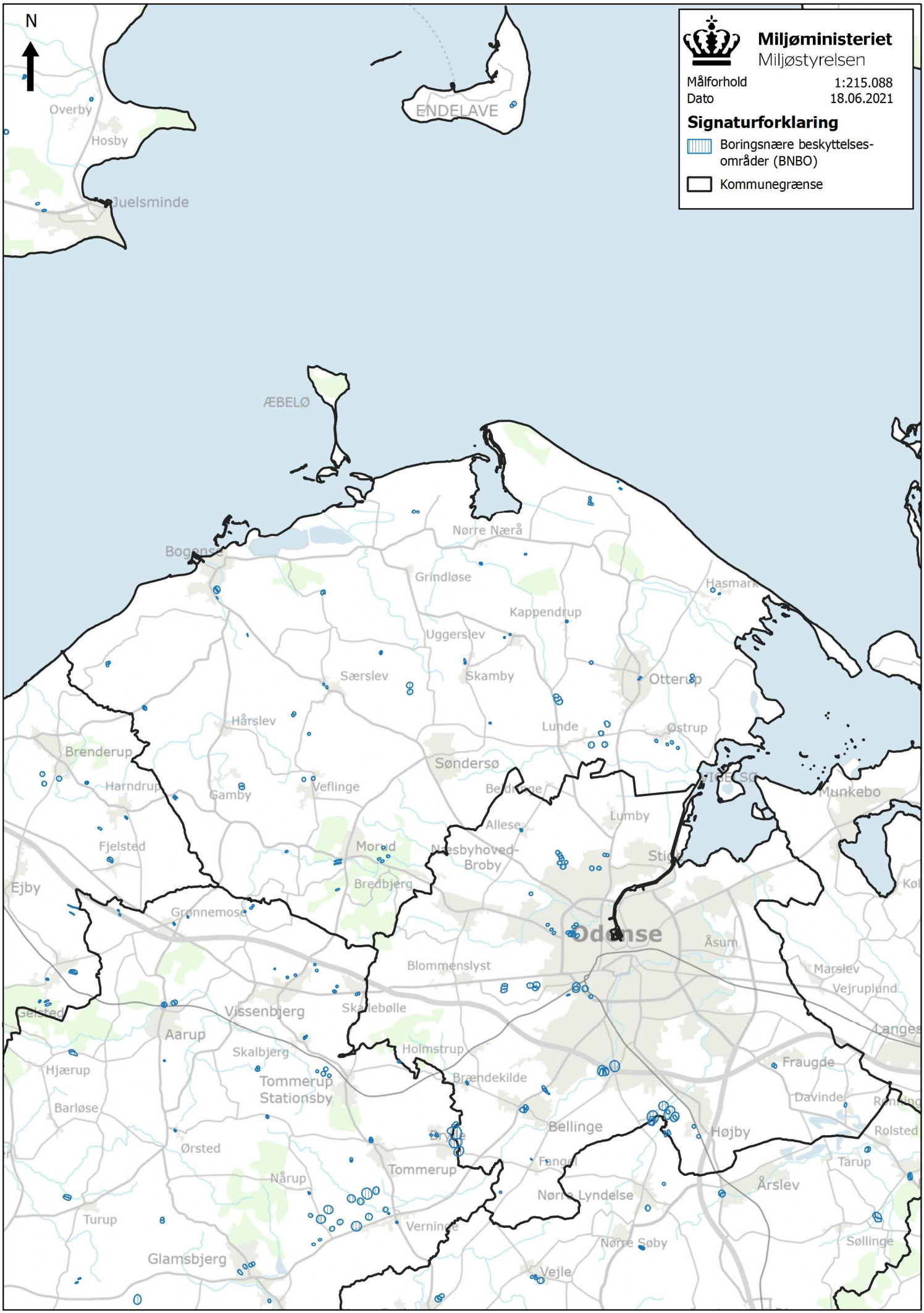
N
Miljøministeriet
Miljøstyrelsen
Målforhold 1:215.088
Dato 18.06.2021
Signaturforklaring
Boringsnære beskyttelses-områder (BNBO)
Kommunegrænse
ENDELAVE
Overby
Hosby
Juelsminde
ÆBELØ
Nørre Nærå
Bogense
Grindløse
Hasmark
Kappendrup
Uggerslev
Særslev
Skamby
Otterup
Hårslev
Lunde
Østrup
Brenderup
Søndersø
Harndrup
Gamby
Veflinge
Munkebo
Lumby
Allese
Fjelsted
Morud
Nesbyhoved-Broby
Ejby
Bredbjerg
Grønnemose
Odense
Åsum
Blommenslyst
Marslev
Vejruplund
Vissenbjerg
Skalebølle
Aarup
Skalbjerg
Holmstrup
Hjærup
Tommerup Stationsby
Brændekilde
Fraugde
Davinde
Barløse
Bellinge
Højby
Rolsted
Ørsted
Tarup
Tommerup
Nårup
Årslev
Nørre Lyndelse
Turup
Nørre Søby
Søllinge
Glamsbjerg
Vejle

Nyborg

N
Miljøministeriet
Miljøstyrelsen
Målforhold 1:120.000
Dato 18.06.2021
Signaturforklaring
Boringsnære beskyttelses-
områder (BNBO)
Kommunegrænse
Skrækkenborg
Kølstrup
Revninge
Rynkeby
Marslev
Vejruplund
Langeskov
Ullerslev
Aunslev
Hjulby
Rønninge
Rolsted
Skellerup
Ellinge
Tarup
Vindinge
Ferritslev
Nyborg
Søllinge
Refsvindinge
Ørbæk
Tårup
Frørup
Ryslinge
Svindinge
Gislev
Vormark
Hesselager
Gudbjerg

Næstved

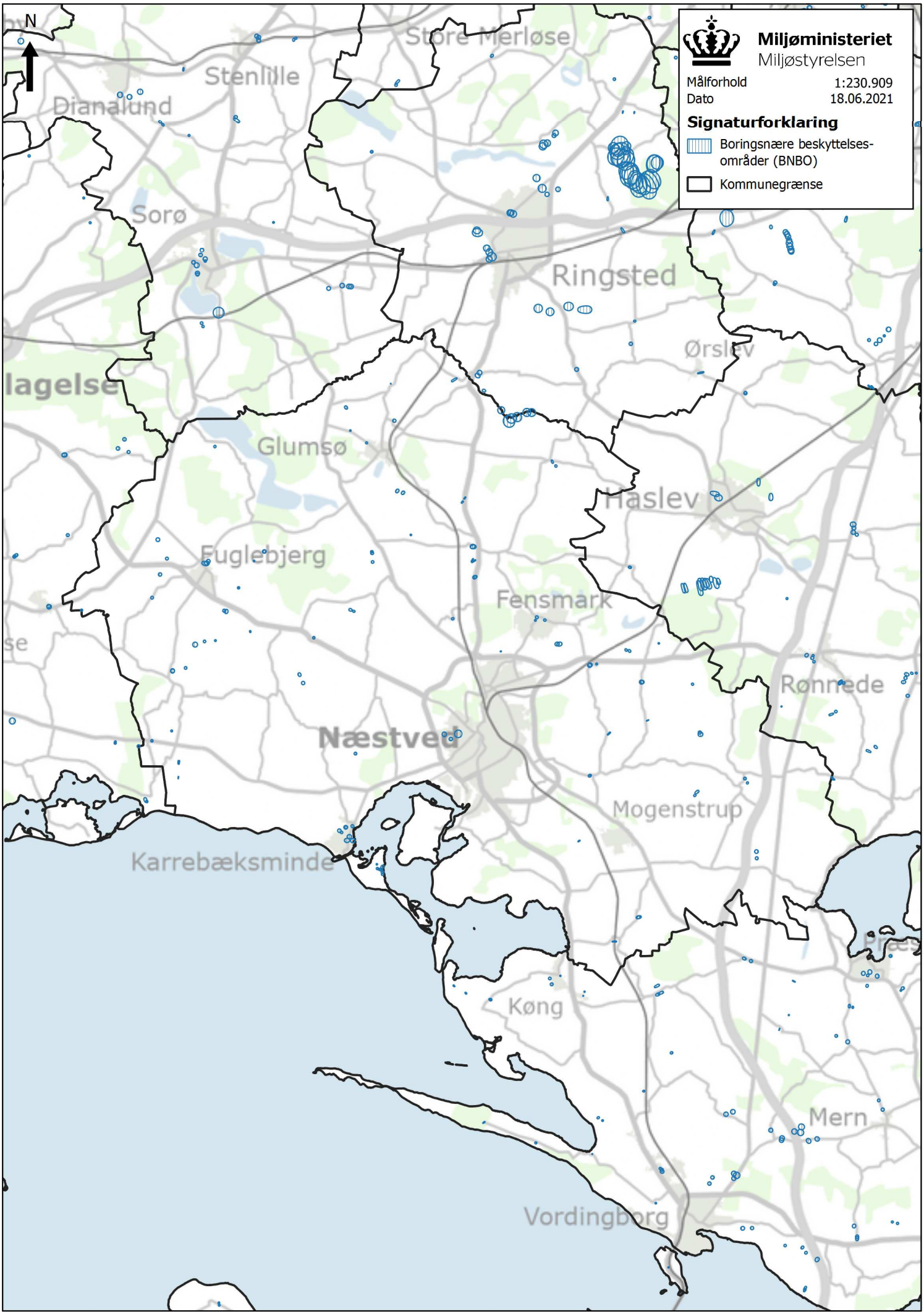
N
Miljøministeriet
Miljøstyrelsen
Målforhold 1:230.909
Dato 18.06.2021
Signaturforklaring
Boringsnære beskyttelses-
områder (BNBO)
Kommunegrænse
Store Merløse
Stenlille
Dianalund
Sorø
Ringsted
Ørslev
lagelse
Glumsø
Haslev
Fuglebjerg
Fensmark
Rønnede
Næstved
Mogenstrup
Karrebæksminde
Køng
Mern
Vordingborg

Odder

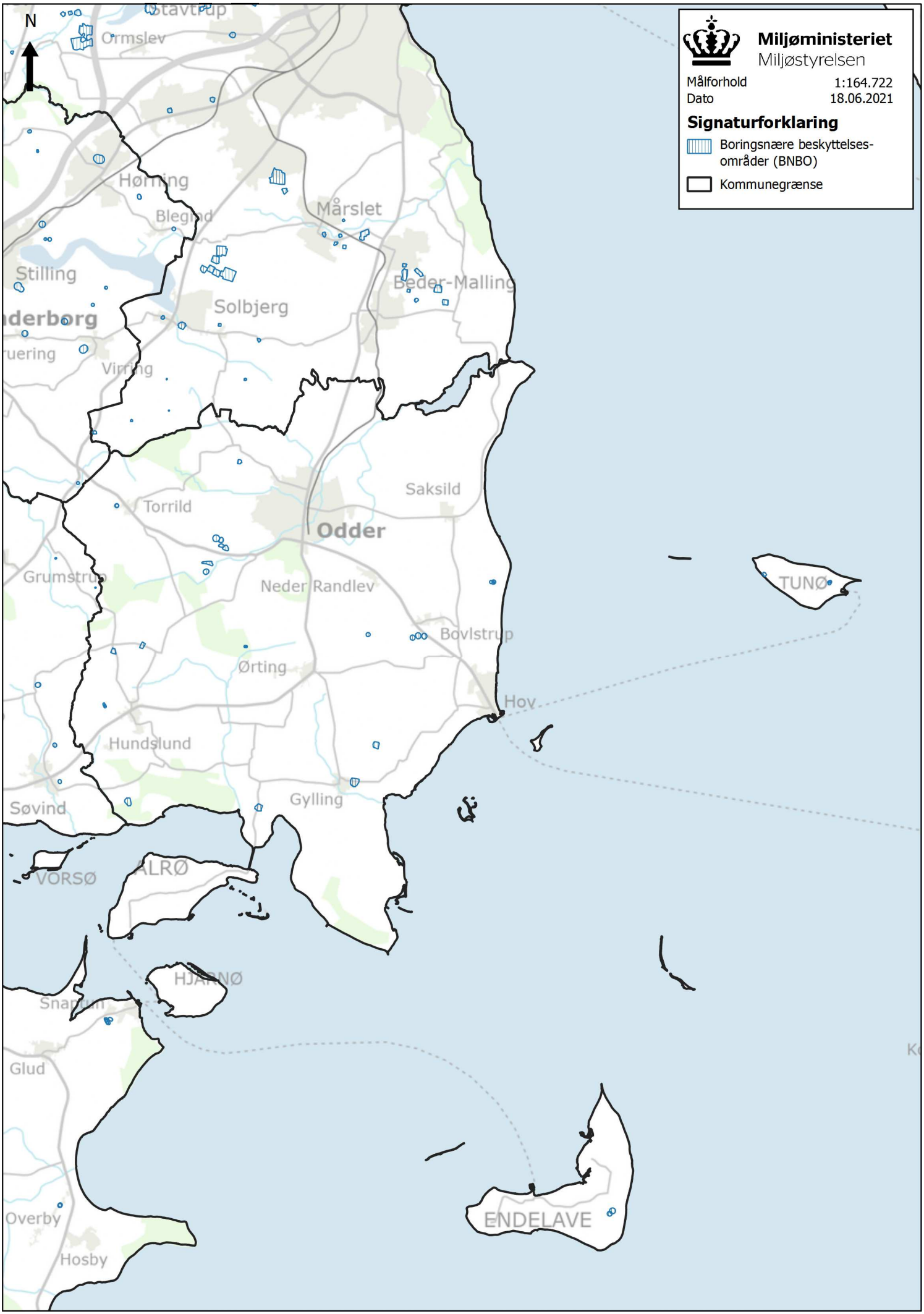
N
Miljøministeriet
Miljøstyrelsen
Målforhold 1:164.722
Dato 18.06.2021
Signaturforklaring
Boringsnære beskyttelses-
områder (BNBO)
Kommunegrænse
Ormslev
Hørning
Blegind
Mårslet
Stilling
Beder-Malling
Solbjerg
Virring
Saksild
Torrild
Odder
Grumstrup
Neder Randlev
TUNØ
Bovlstrup
Ørting
Hov
Hundslund
Gylling
Søvind
VORSØ
ALRØ
HJARNØ
Glud
Overby
Hosby
ENDELAVE

Odense

N
Miljøministeriet
Miljøstyrelsen
Målforhold 1:148.960
Dato 18.06.2021
Signaturforklaring
Boringsnære beskyttelses-områder (BNBO)
Kommunegrænse
Grindløse
Hasmark
Kappendrup
Uggerslev
Særslev
Skamby
Otterup
Lunde
Østrup
Søndersø
Veflinge
Munkebo
Lumby
Allese
Morud
Næsbyhoved-Broby
Bredbjerg
Odense
Åsum
Blommenslyst
Marslev
Vejruplund
Skalebølle
Holmstrup
Fraugde
Brændekilde
Davinde
Bellinge
Højby
Rolsted
Tommerup
Fangel
Tarup
Årslev
Nørre Lyndelse
Verninge
Nørre Søby
Søllinge
Vejle
Nørre Broby
Ølsted
Heden
Ringe
Ryslinge
Brobyværk
Vantinge
Espe

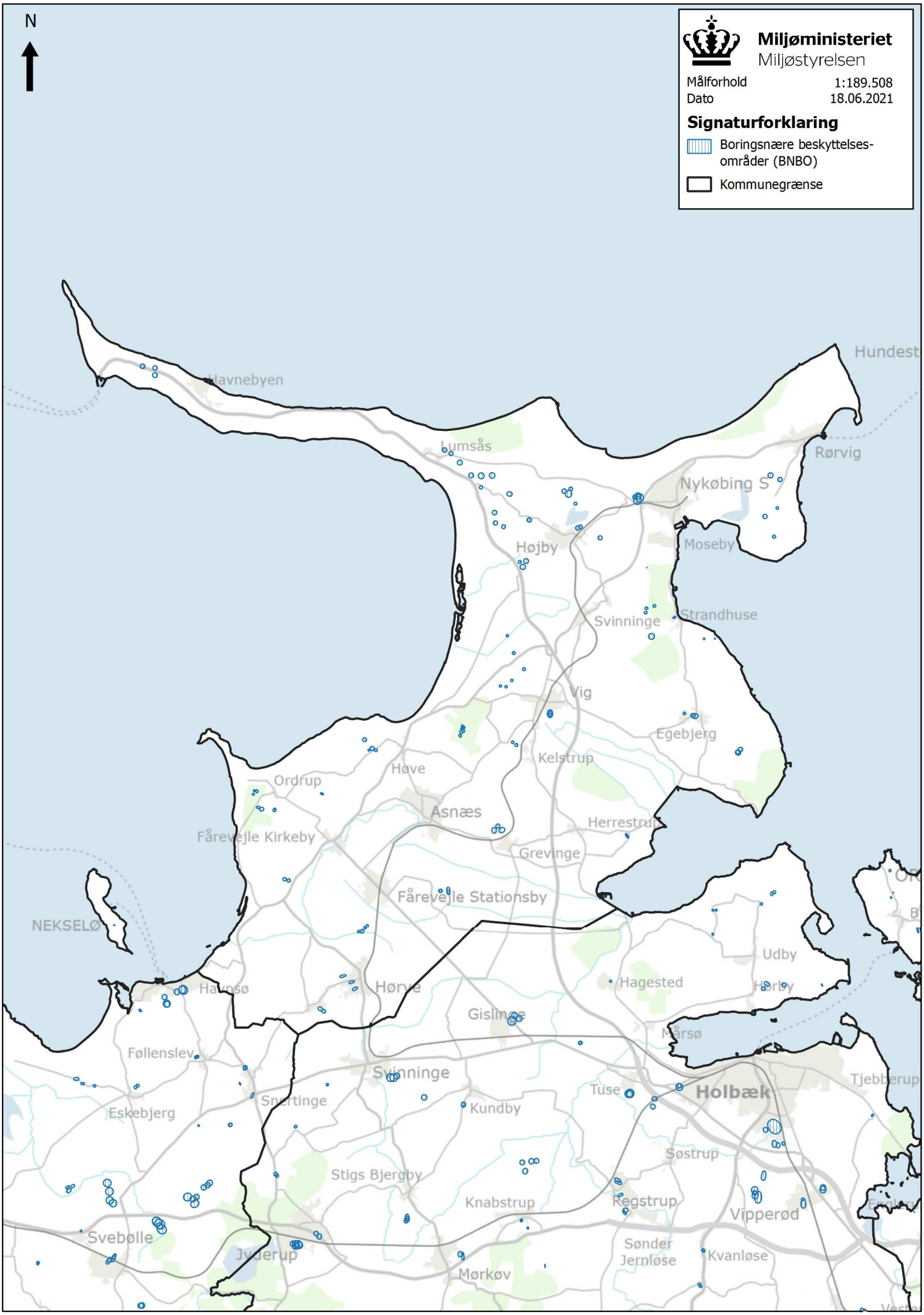
N
Miljøministeriet
Miljøstyrelsen
Målforhold 1:189.508
Dato 18.06.2021
Signaturforklaring
Boringsnære beskyttelses-
områder (BNBO)
Kommunegrænse
Havnebyen
Lumsås
Hundest
Rørvig
Nykøbing S
Moseby
Højby
Strandhuse
Svinninge
Vig
Egebjerg
Kelstrup
Høve
Ordrup
Asnæs
Herrestrup
Fårevejle Kirkeby
Grevinge
Fårevejle Stationsby
NEKSELØ
Udby
Hagested
Hørby
Havnsø
Hørve
Gislinge
Marsø
Føllenslev
Svinninge
Tjebberup
Tuse
Holbæk
Snertinge
Eskebjerg
Kundby
Søstrup
Stigs Bjergby
Knabstrup
Regstrup
Vipperød
Svebølle
Jyderup
Sønder
Jernløse
Kvanløse
Mørkøv

Randers

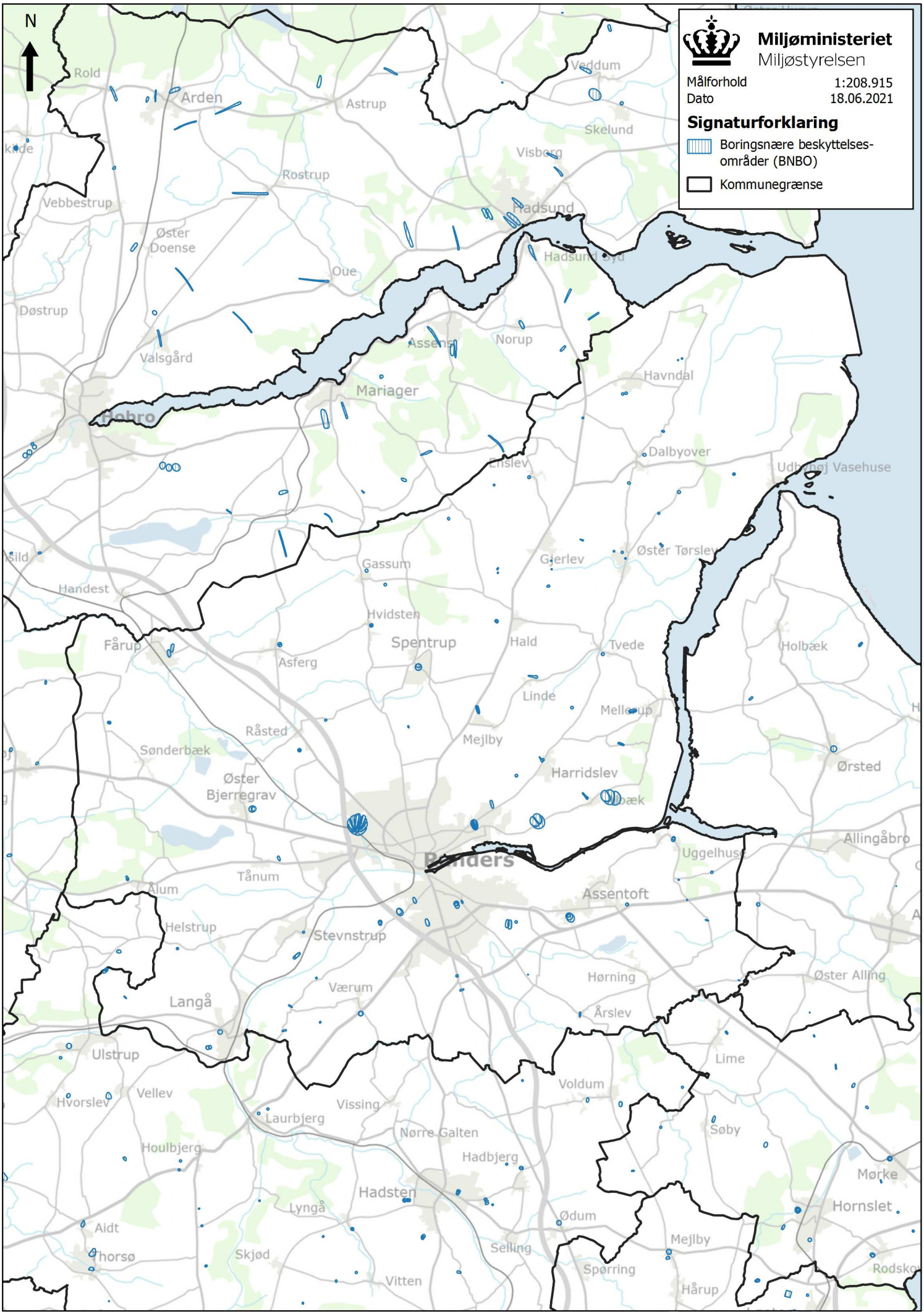
N
Miljøministeriet
Miljøstyrelsen
Målforhold 1:208.915
Dato 18.06.2021
Signaturforklaring
Boringsnære beskyttelses-områder (BNBO)
Kommunegrænse
Rold
Arden
Astrup
Veddum
Skelund
Visberg
Rostrup
Vebbestrup
Hadsund
Øster Doense
Hadsund Syd
Oue
Døstrup
Norup
Assens
Valsgård
Havndal
Mariager
Hobro
Dalbyover
Ensley
Udbyneg Vasehuse
Gjerlev
Øster Tørslev
Gassum
Handest
Hvidsten
Spentrup
Hald
Tvede
Holbæk
Fårup
Asferg
Linde
Mellerup
Råsted
Mejlby
Sønderbæk
Harridslev
Ørsted
Øster Bjerregrav
Allingåbro
Uggelhuse
Randers
Tånum
Assentoft
Ålum
Helstrup
Stevnstrup
Hørning
Øster Alling
Værum
Langå
Årslev
Ulstrup
Lime
Voldum
Hvorslev
Vellev
Vissing
Laurbjerg
Søby
Nørre Galten
Houlbjerg
Hadbjerg
Mørke
Hadsten
Lyngå
Hornslet
Ødum
Aidt
Mejlby
Selling
Thorsø
Skjød
Spørring
Vitten
Hårup

Rebild

N
Miljøministeriet
Miljøstyrelsen
Målforhold 1:253.404
Dato 18.06.2021
Signaturforklaring
Boringsnære beskyttelses-
områder (BNBO)
Kommunegrænse
Brovst
Vodskov
Nørresundby
Klarup
Svenstrup
Aalborg
Nibe
Mou
Støvring
Kongerslev
Suldrup
Skørping
Aars
Terndrup
Arden
Hadsund
Nørager
Valsgård
Assens
Mariager
Møldrup
Øster
Farup
Asferg
Spentrup
Vammen
Randers

N
Miljøministeriet
Miljøstyrelsen
Målforhold 1:279.560
Dato 18.06.2021
Signaturforklaring
Boringsnære beskyttelses-
områder (BNBO)
Kommunegrænse
Holstebro
Ulfborg
Sørvad
Tim
Vildbjerg
Spjald
Vorgod-Barde
Videbæk
Ringkøbing
Lem
Hvide Sande
Kibæk
Skjern
Sønder Feldin
Tarm
Ølgod
Nørre Nebel
Grindsted
Outrup
Tistrup
Ansager

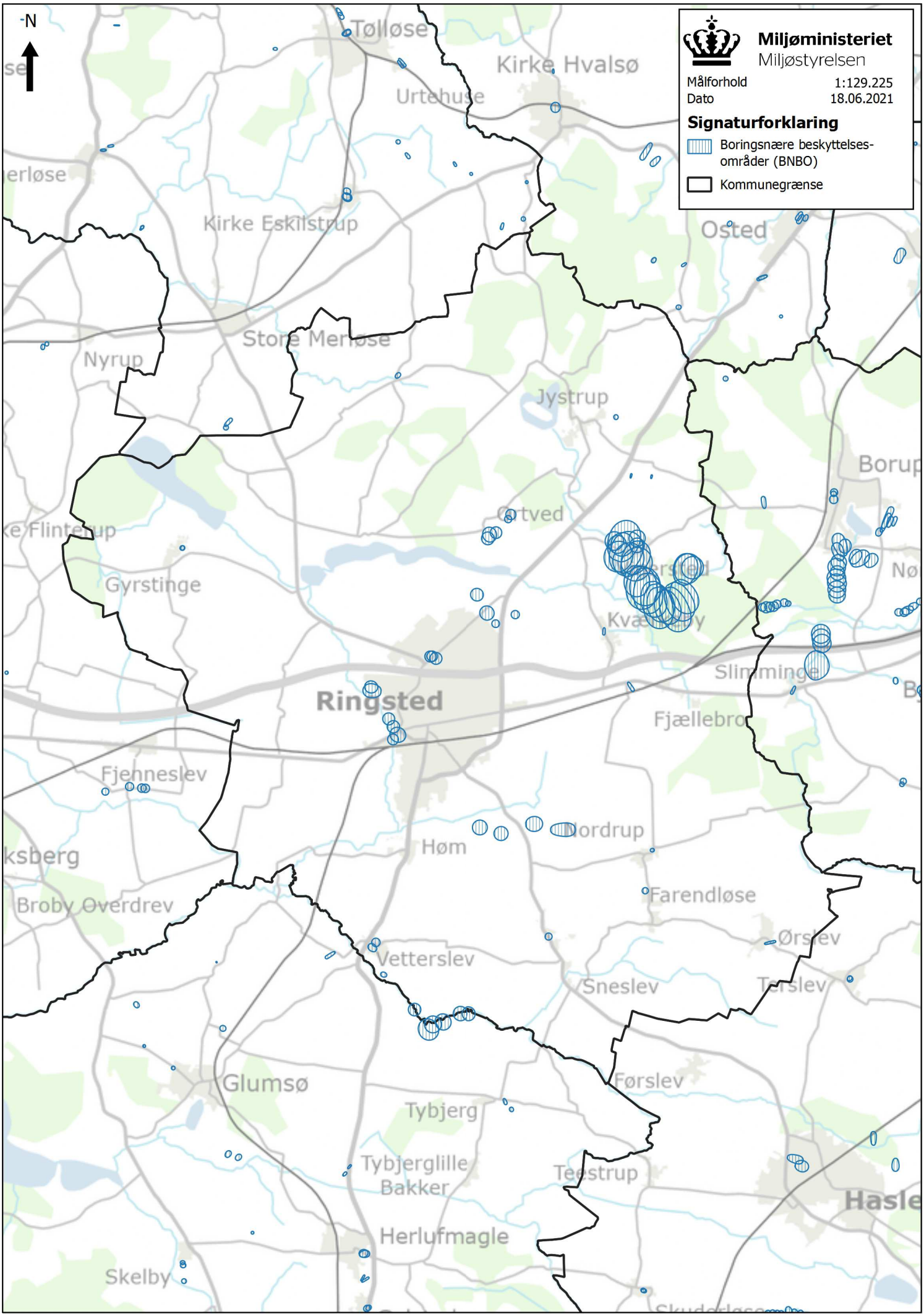
N
Miljøministeriet
Miljøstyrelsen
Målforhold 1:129.225
Dato 18.06.2021
Signaturforklaring
Boringsnære beskyttelses-områder (BNBO)
Kommunegrænse
Tølløse
Kirke Hvalsø
Urtehuse
Kirke Eskilstrup
Osted
Store Merløse
Nyrup
Jystrup
Borup
Gyrstinge
Ringsted
Fjælleb
Fjenneslev
Høm
Farendløse
Broby Overdrev
Vetterslev
Sneslev
Glumsø
Førslev
Tybjerg
Tybjerglille Bakker
Herlufmagle
Skelby

Roskilde

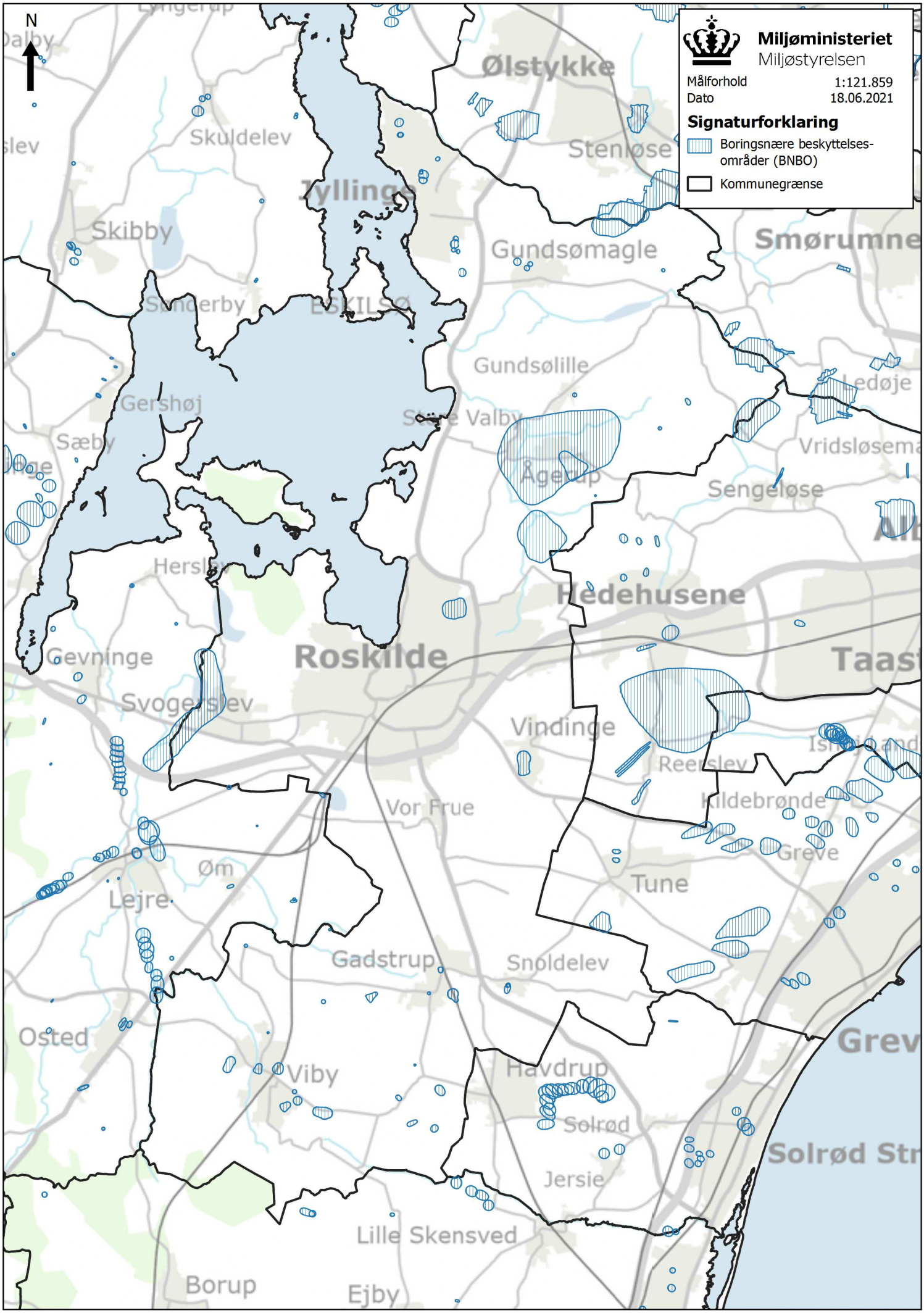
N
Miljøministeriet
Miljøstyrelsen
Målforhold 1:121.859
Dato 18.06.2021
Signaturforklaring
Boringsnære beskyttelses-
områder (BNBO)
Kommunegrænse
Ølstykke
Skuldelev
Stenløse
Tyllinge
Skibby
Gundsømagle
Smørumne
Sunderby
Gundsølille
Ledøje
Gershøj
Store Valby
Sæby
Vridsløsemå
Ågerup
Sengeløse
Hedehusene
Roskilde
Gevninge
Svogerslev
Vindinge
Reersley
Vor Frue
Kildebrønde
Greve
Øm
Tune
Lejre
Gadstrup
Snoldelev
Osted
Viby
Havdrup
Solrød
Jersie
Lille Skensved
Borup
Ejby

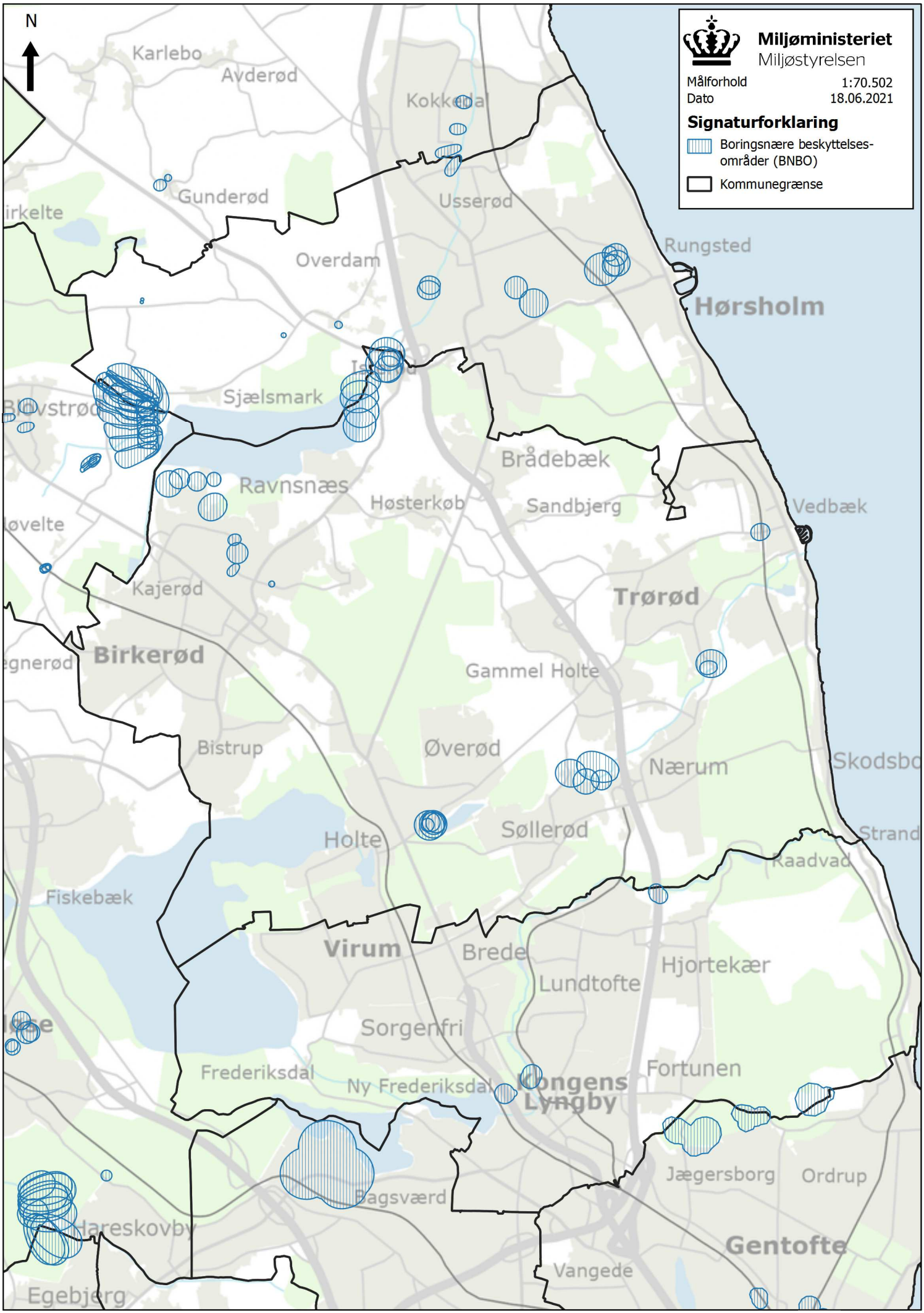
N
Miljøministeriet
Miljøstyrelsen
Målforhold 1:70.502
Dato 18.06.2021
Signaturforklaring
Boringsnære beskyttelses-områder (BNBO)
Kommunegrænse
Karlebo
Avderød
Kokkedal
Gunderød
Usserød
Rungsted
Hørsholm
Overdam
Sjælsmark
Brådebæk
Ravnsnæs
Høsterkøb
Sandbjerg
Vedbæk
Kajerød
Trørød
Birkerød
Gammel Holte
Bistrup
Øverød
Nærum
Holte
Søllerød
Raadvad
Fiskebæk
Virum
Brede
Hjortekær
Lundtofte
Sorgenfri
Frederiksdal
Ny Frederiksdal
Kongens Lyngby
Fortunen
Jægersborg
Ordrup
Bagsværd
Gentofte
Vangede
Egebjerg

Rødovre

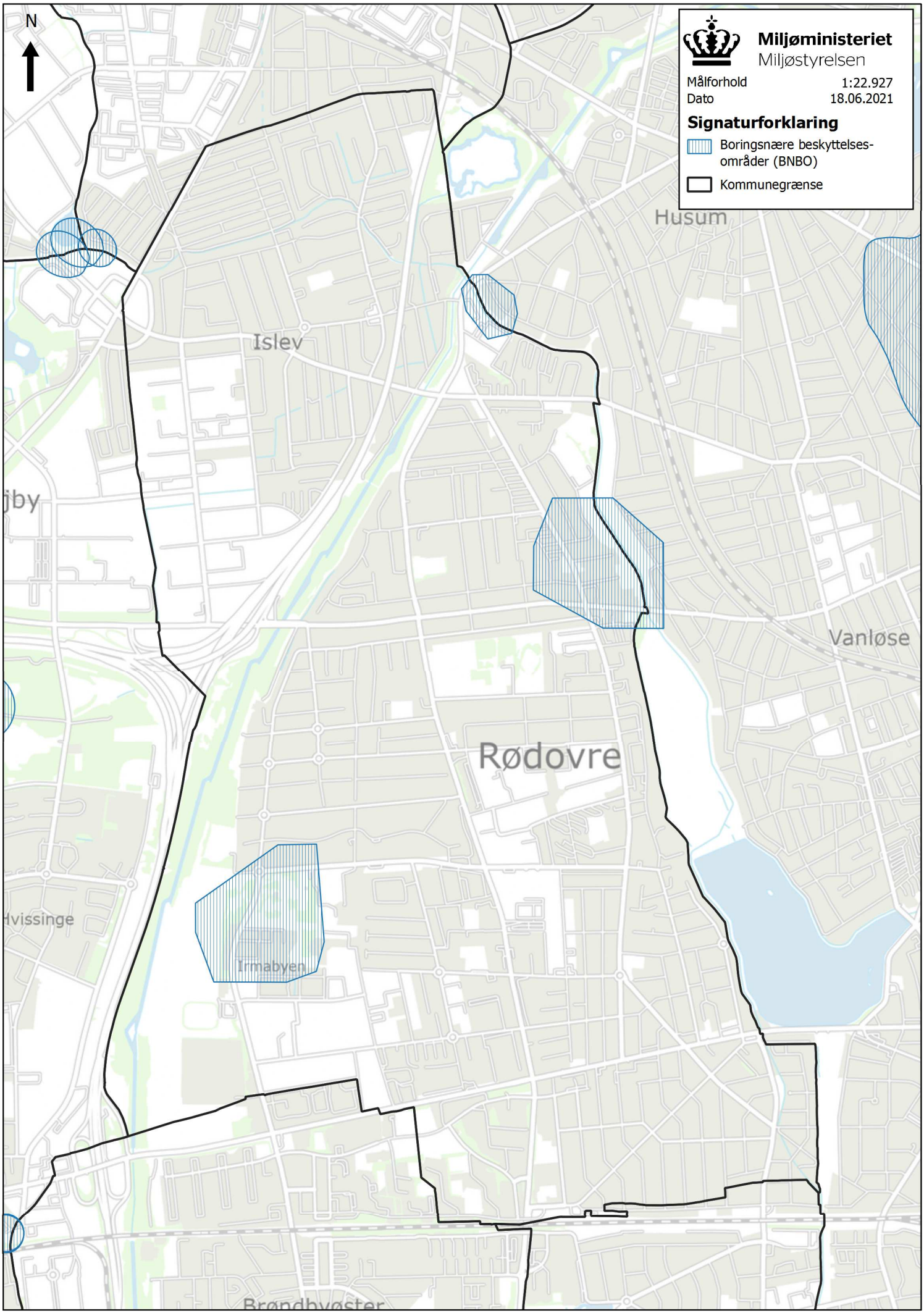
N
Miljøministeriet
Miljøstyrelsen
Målforhold 1:22.927
Dato 18.06.2021
Signaturforklaring
Boringsnære beskyttelses-
områder (BNBO)
Kommunegrænse
Husum
Islev
jby
Vanløse
Rødovre
Hvissinge
Irmabyen
Brøndbyøster

Samsø

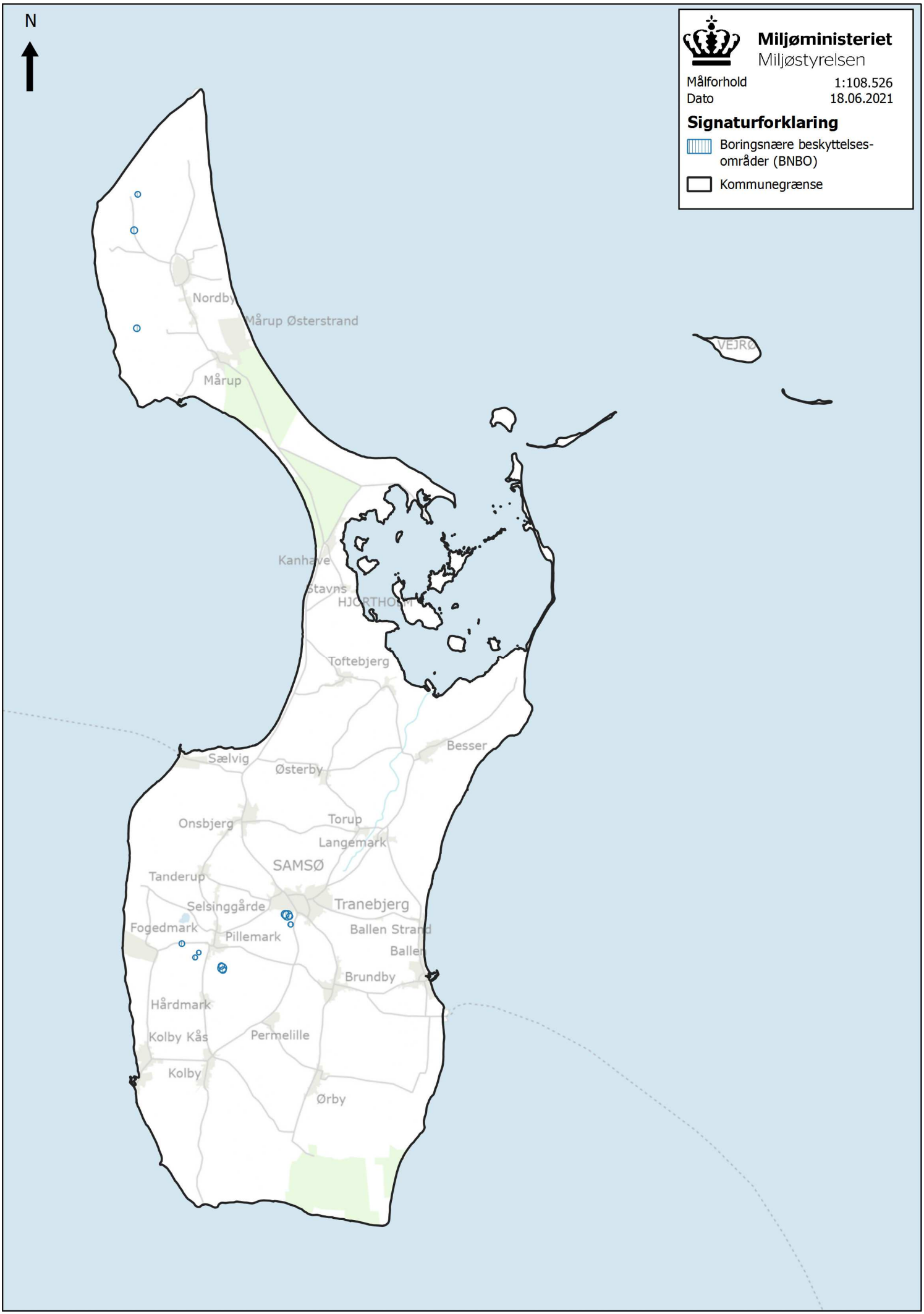
N
Miljøministeriet
Miljøstyrelsen
Målforhold 1:108.526
Dato 18.06.2021
Signaturforklaring
Boringsnære beskyttelses-
områder (BNBO)
Kommunegrænse
Nordby
Mårup Østerstrand
Mårup
VEJRØ
Kanhave
Stavns
HJORTHOLM
Toftebjerg
Besser
Sælvig
Østerby
Onsbjerg
Torup
Langemark
SAMSØ
Tanderup
Selsinggårde
Tranebjerg
Fogedmark
Pillemark
Ballen Strand
Ballen
Brundby
Hårdmark
Kolby Kås
Permelille
Kolby
Ørby

Silkeborg

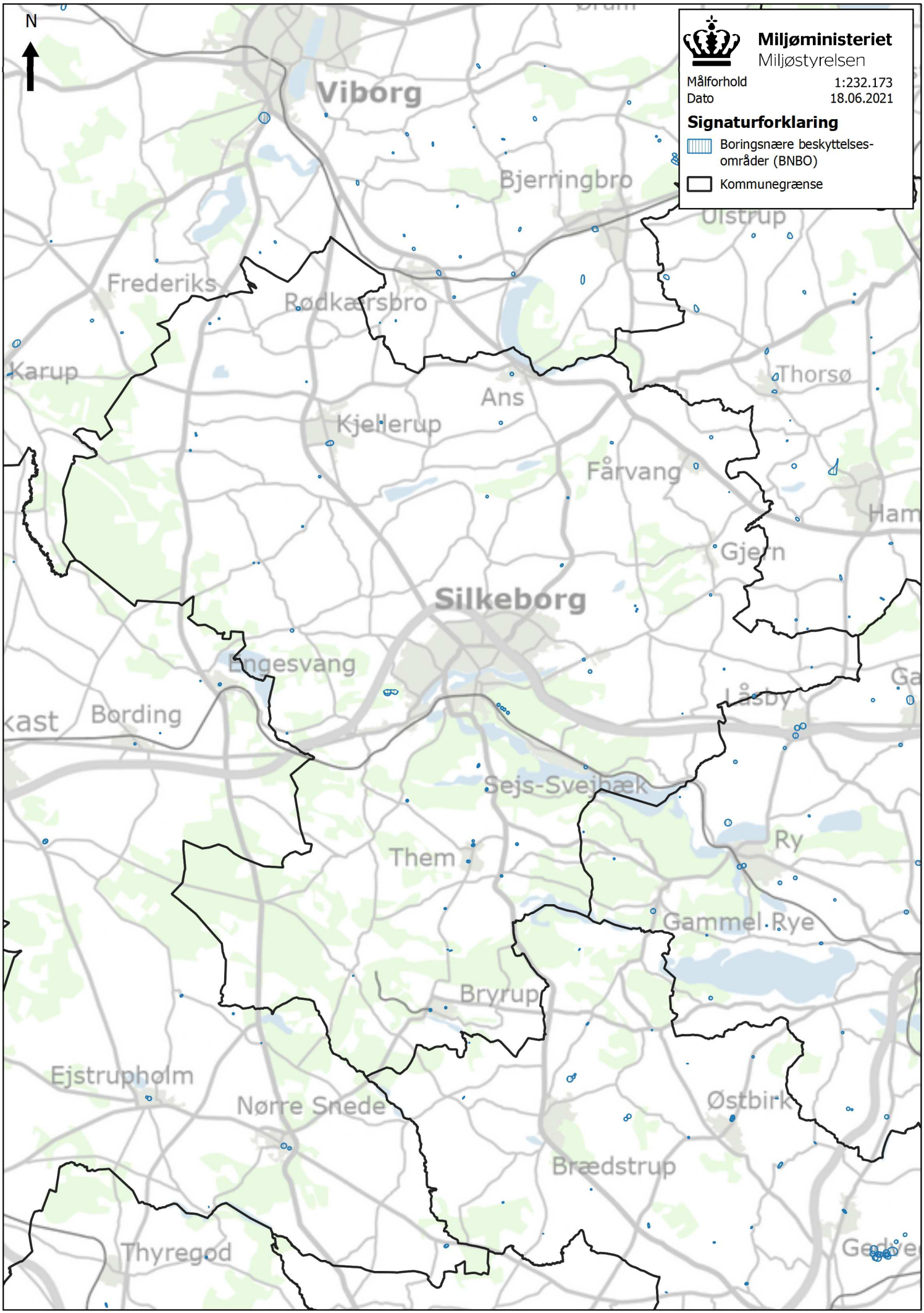
N
Miljøministeriet
Miljøstyrelsen
Målforhold 1:232.173
Dato 18.06.2021
Signaturforklaring
Boringsnære beskyttelses-
områder (BNBO)
Kommunegrænse
Viborg
Bjerringbro
Ulstrup
Frederiks
Rødkærsbro
Karup
Thorsø
Ans
Kjellerup
Fårvang
Gjern
Silkeborg
Engesvang
Bording
Låsby
Sejs-Svejbæk
Ry
Them
Gammel Rye
Bryrup
Ejstrupholm
Nørre Snede
Østbirk
Brædstrup
Thyregod

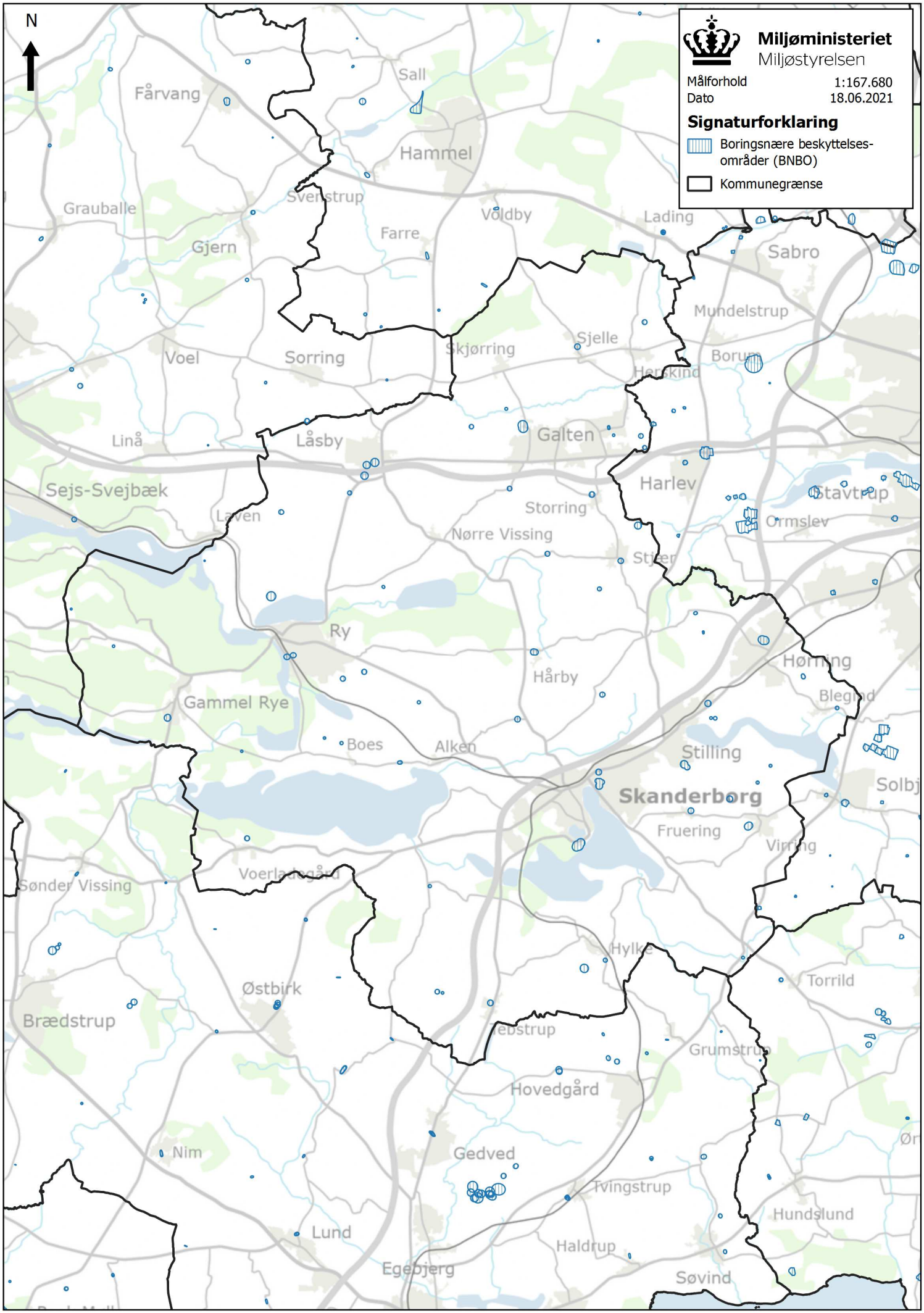
N
Miljøministeriet
Miljøstyrelsen
Målforhold 1:167.680
Dato 18.06.2021
Signaturforklaring
Boringsnære beskyttelses-
områder (BNBO)
Kommunegrænse
Fårvang
Sall
Hammel
Grauballe
Svejstrup
Voldby
Lading
Farre
Gjern
Sabro
Mundelstrup
Sjelle
Skjørring
Voel
Sorring
Borum
Herskind
Galten
Linå
Låsby
Harlev
Sejs-Svejbæk
Stavtrup
Storring
Laven
Ormslev
Nørre Vissing
Stjer
Ry
Hårby
Hørning
Gammel Rye
Blegind
Boes
Alken
Stilling
Skanderborg
Fruering
Virring
Sønder Vissing
Voerladegård
Hylke
Torrild
Østbirk
Brædstrup
Grumstrup
Hovedgård
Nim
Gedved
Tvingstrup
Hundslund
Lund
Haldrup
Egebjerg
Søvind

Skive

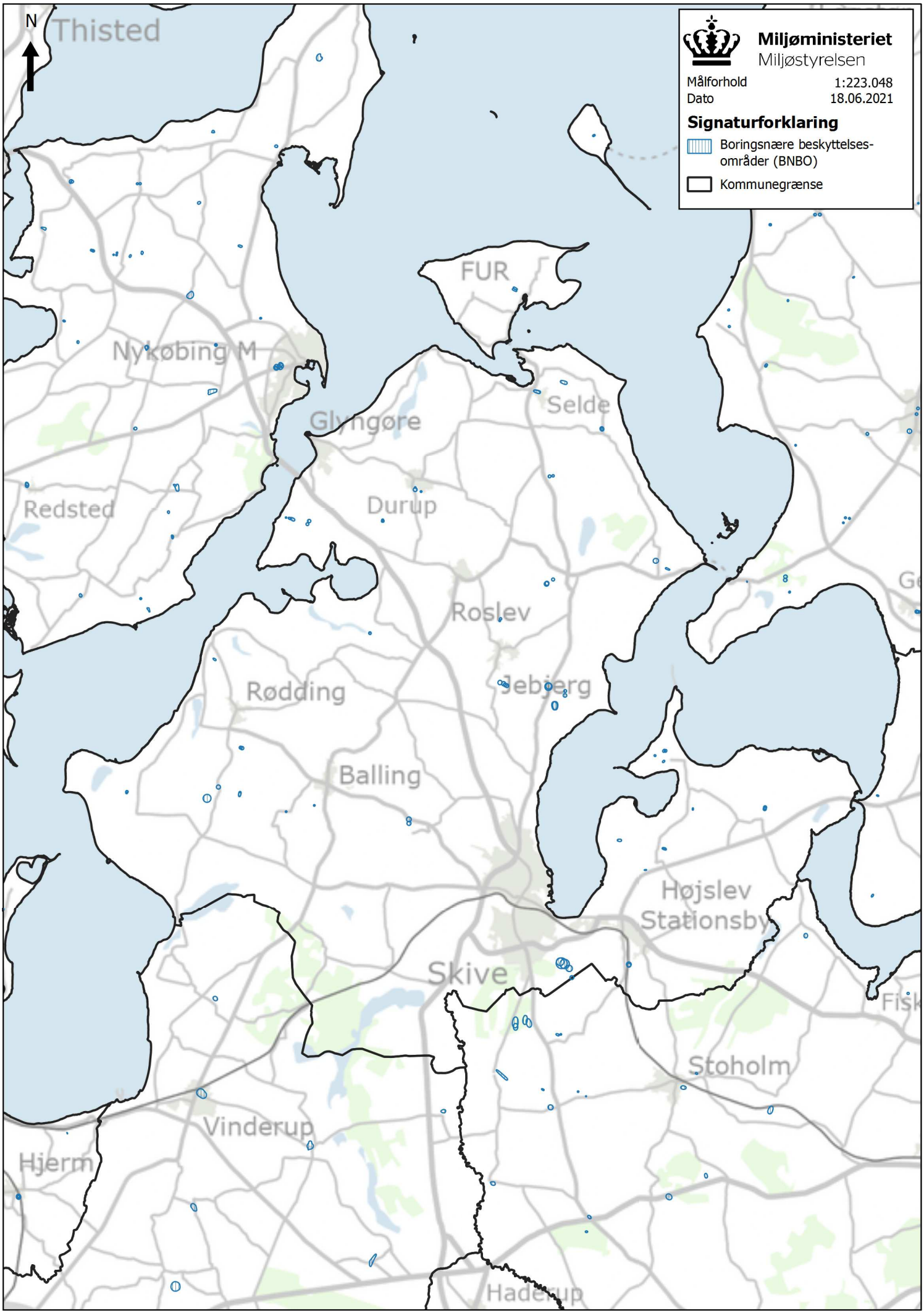
N
Thisted
Miljøministeriet
Miljøstyrelsen
Målforhold 1:223.048
Dato 18.06.2021
Signaturforklaring
Boringsnære beskyttelses-
områder (BNBO)
Kommunegrænse
FUR
Nykøbing M
Glyngøre
Selde
Redsted
Durup
Roslev
Rødding
Jebjerg
Balling
Højslev
Stationsby
Skive
Stoholm
Vinderup
Hjerm

Slagelse

N
Miljøministeriet
Miljøstyrelsen
Målforhold 1:215.317
Dato 18.06.2021
Signaturforklaring
Boringsnære beskyttelses-områder (BNBO)
Kommunegrænse
Bjergø
Store Fuglede
Gørlev
Rudø Vej
Reersø
Kirke Helsinge
Høng
Munke Bjergby
Løve
Sønderup
Havrebjerg
Sorø
Kirke Stillinge
Slagelse
Svenstrup
Slots Bjergby
Sørbymagle
Forlev
SPROGØ
Korsør
Flakkebjerg
Dalmose
Boeslunde
Skælskør
Sandved
Tornem
Rude
AGERSØ
Agersø
Bisserup
GLÆNØ
OMØ
Lohals
Snøde

Solrød

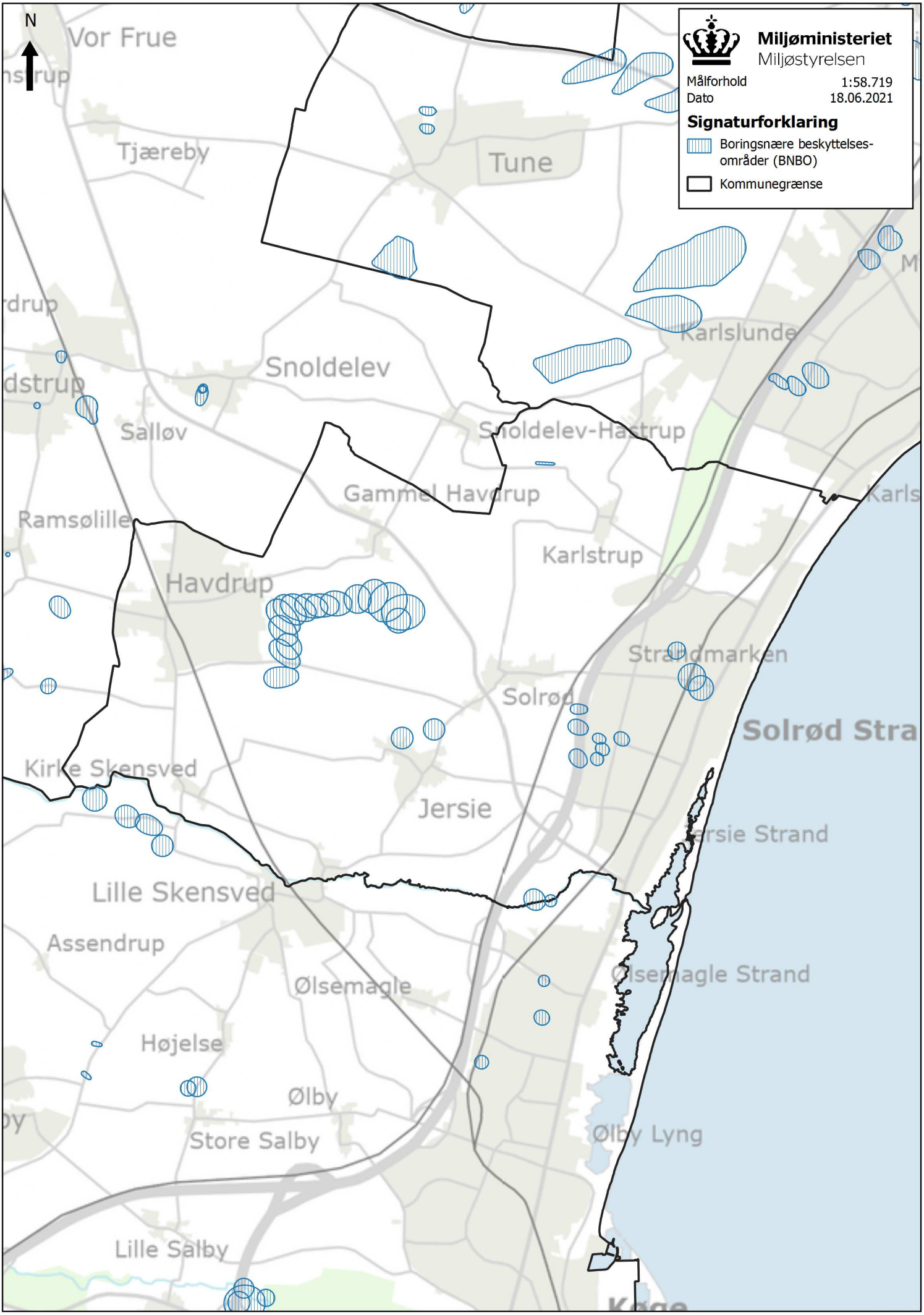
N
Miljøministeriet
Miljøstyrelsen
Målforhold 1:58.719
Dato 18.06.2021
Signaturforklaring
Boringsnære beskyttelses-
områder (BNBO)
Kommunegrænse
Vor Frue
Tjæreby
Tune
Snoldelev
Salløv
Snoldelev-Haestrup
Gammel Havdrup
Ramsølille
Karlslunde
Karlstrup
Havdrup
Strandmarken
Solrød
Solrød Stra
Kirke Skensved
Jersie
Jersie Strand
Lille Skensved
Assendrup
Ølsemagle
Ølsemagle Strand
Højelse
Ølby
Store Salby
Ølby Lyng
Lille Salby

Sorø

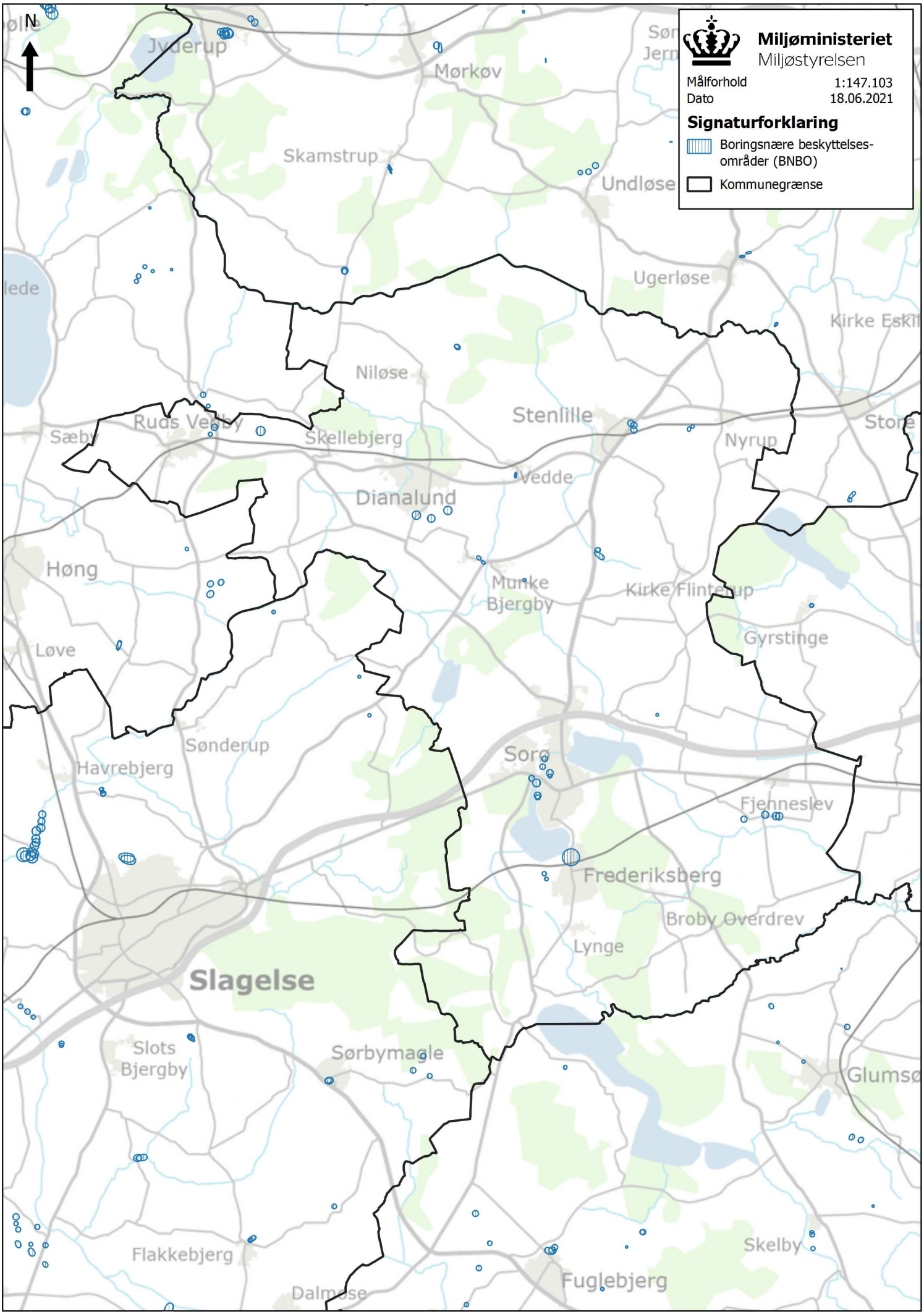
N
Miljøministeriet
Miljøstyrelsen
Målforhold 1:147.103
Dato 18.06.2021
Signaturforklaring
Boringsnære beskyttelses-
områder (BNBO)
Kommunegrænse
Jyderup
Mørkøv
Skamstrup
Undløse
Ugerløse
Niløse
Stenlille
Ruds Vedby
Sæby
Skellebjerg
Nyrup
Vedde
Dianalund
Høng
Munke
Bjergby
Kirke Flintehup
Gyrstinge
Løve
Sønderup
Havrebjerg
Sorø
Fjenneslev
Frederiksberg
Broby Overdrev
Lynge
Slagelse
Slots
Bjergby
Sørbymagle
Flakkebjerg
Dalmose
Fuglebjerg
Skelby

N
Miljøministeriet
Miljøstyrelsen
Målforhold 1:131.435
Dato 18.06.2021
Signaturforklaring
Boringsnære beskyttelses-
områder (BNBO)
Kommunegrænse
Lellinge
Køge
Strøby Egede
Vedskølle
Valløby
Strøby
Magleby
Klippinge
Holtug
Hårlev
Hellested
Sigerslev
Store Heddinge
Karise
Dalby
Lyderslev
Faxe
Rødvig
Faxe Ladeplads

Struer

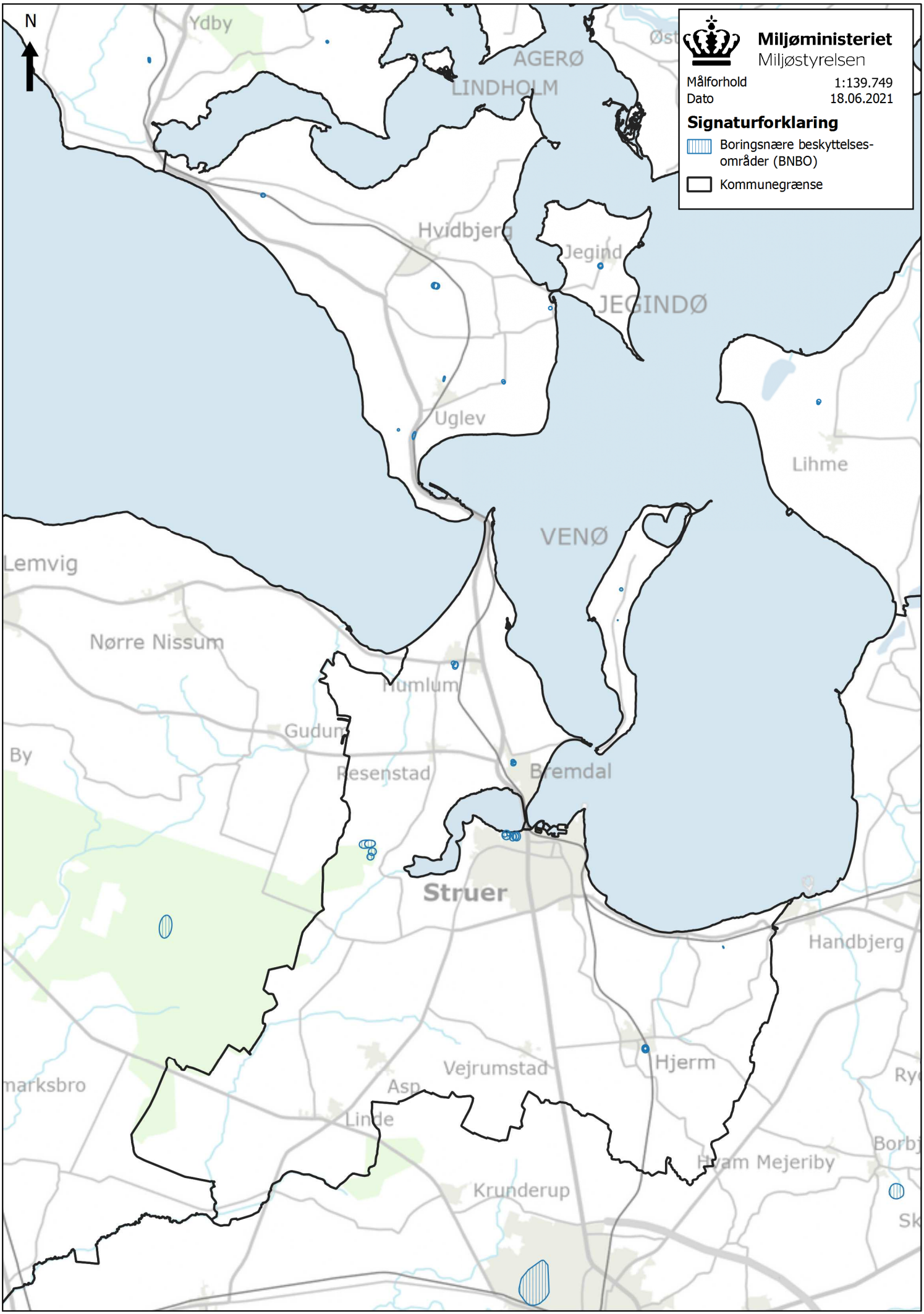
N
Miljøministeriet
Miljøstyrelsen
Målforhold 1:139.749
Dato 18.06.2021
Signaturforklaring
Boringsnære beskyttelses-
områder (BNBO)
Kommunegrænse
Ydby
AGERØ
LINDHOLM
Hvidbjerg
Jegind
JEGINDØ
Uglev
Lihme
VENØ
Lemvig
Nørre Nissum
Humlum
Gudum
By
Resenstad
Bremdal
Struer
Handbjerg
Hjerm
Vejrumstad
Asp
Linde
Hvam Mejeriby
Krunderup

Svendborg

N
Miljøministeriet
Miljøstyrelsen
Målforhold 1:235.825
Dato 18.06.2021
Signaturforklaring
Boringsnære beskyttelses-
områder (BNBO)
Kommunegrænse
Langeskov
Ullerslev
Bellinge
Højby
Fejritslev
Nørre
Lyndelse
Årslev
Nørre Broby
Ringe
Ryslinge
Ørbæk
Broby
Gislev
Kværndrup
Hesselager
Håstrup
Korinth
Stenstrup
Gudme
Skårup
Svendborg
Ollerup
Tranekær
Vemmenæs
Rudkøbing
Ærøskøbing
ÆRØ
Marstal
Ristinge

Syddjurs

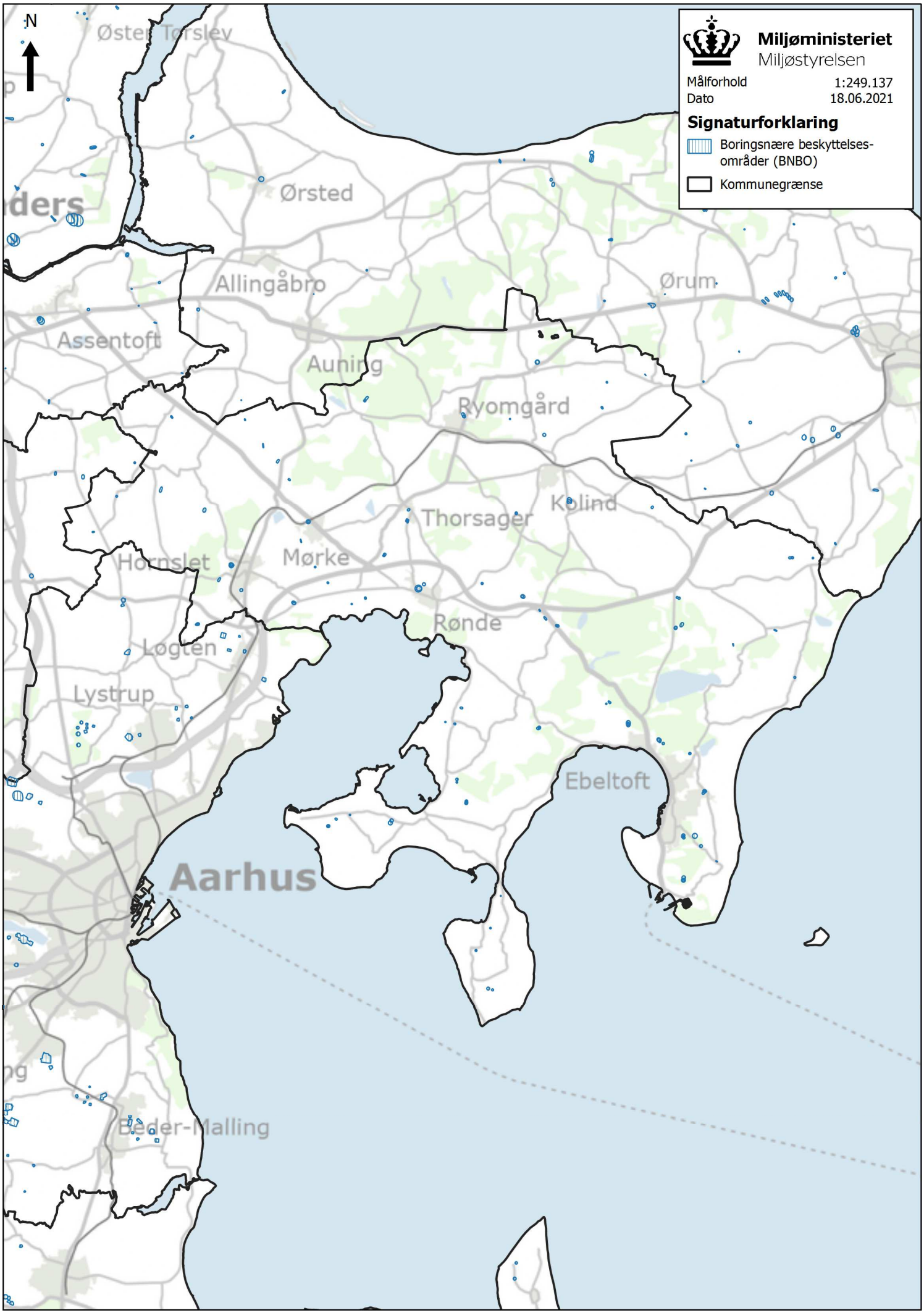
N
Miljøministeriet
Miljøstyrelsen
Målforhold 1:249.137
Dato 18.06.2021
Signaturforklaring
Boringsnære beskyttelses-
områder (BNBO)
Kommunegrænse
Øster Tørslev
Ørsted
Allingåbro
Ørum
Assentoft
Auning
Ryomgård
Kolind
Thorsager
Mørke
Hornslet
Rønde
Løgten
Lystrup
Ebeltoft
Aarhus
Beder-Malling

Sønderborg

N
Miljøministeriet
Miljøstyrelsen
Målforhold 1:228.906
Dato 18.06.2021
Signaturforklaring
Boringsnære beskyttelses-
områder (BNBO)
Kommunegrænse
Haderslev
Løjt Kirkeby
Aabenraa
Nordborg
Guderup
Felsted
Augustenborg
Gråsten
Høruphav
Sønderborg
Broager
Glücksburg
Wees
Langballig
Flensburg
Dollerup
Husby
Steinbergkirche
Quern
Hürup
Gelting
Frejenwill
Sterup
Sörup
Oeversee
Satrup

Thisted

N
Miljøministeriet
Miljøstyrelsen
Målforhold 1:316.228
Dato 18.06.2021
Signaturforklaring
Boringsnære beskyttelses-
områder (BNBO)
Kommunegrænse
Hanstholm
Frøstrup
Klitmøller
Nors
Nørre Vorupør
Thisted
Snedsted
FUR
Bedsted
Nykøbing M
Agger
Selde
Glyngøre
Hurup
Redsted
Durup
Roslev
Rødding
Hvidbjerg
Balling
Lemvig
Skive

Tønder

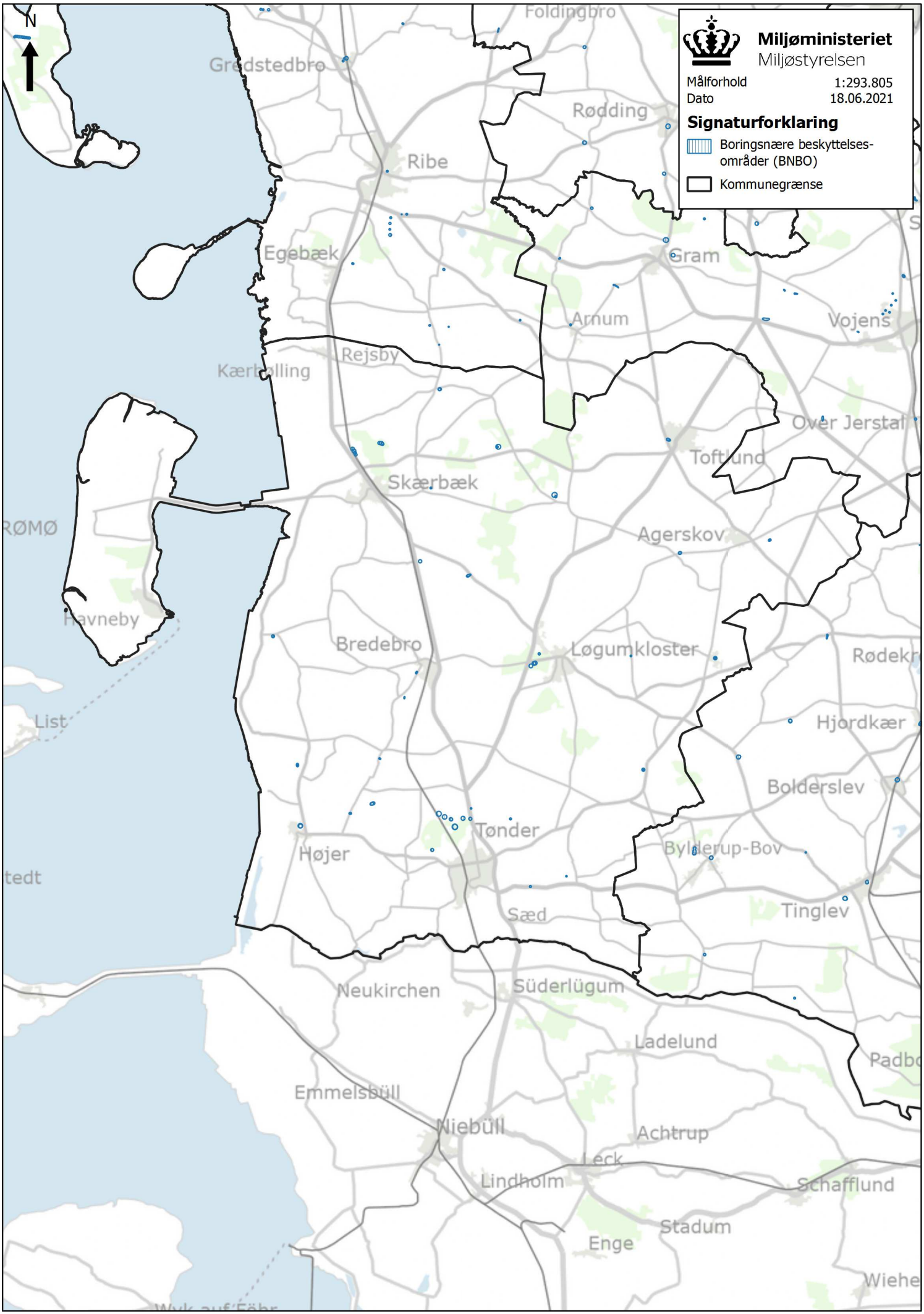
N
Miljøministeriet
Miljøstyrelsen
Målforhold 1:293.805
Dato 18.06.2021
Signaturforklaring
Boringsnære beskyttelses-
områder (BNBO)
Kommunegrænse
Foldingbro
Gredstedbro
Rødding
Ribe
Egebæk
Gram
Arnum
Vojens
Rejsby
Kærballing
Over Jerstal
Toftlund
Skærbæk
RØMØ
Agerskov
Havneby
Bredebro
Løgumkloster
Rødekr
List
Hjordkær
Bolderslev
Tønder
Byldelup-Bov
Højer
tedt
Tinglev
Sæd
Neukirchen
Süderlügum
Ladelund
Padb
Emmelsbüll
Niebüll
Achtrup
Leck
Lindholm
Schafflund
Stadum
Enge
Wiehe

Tårnby

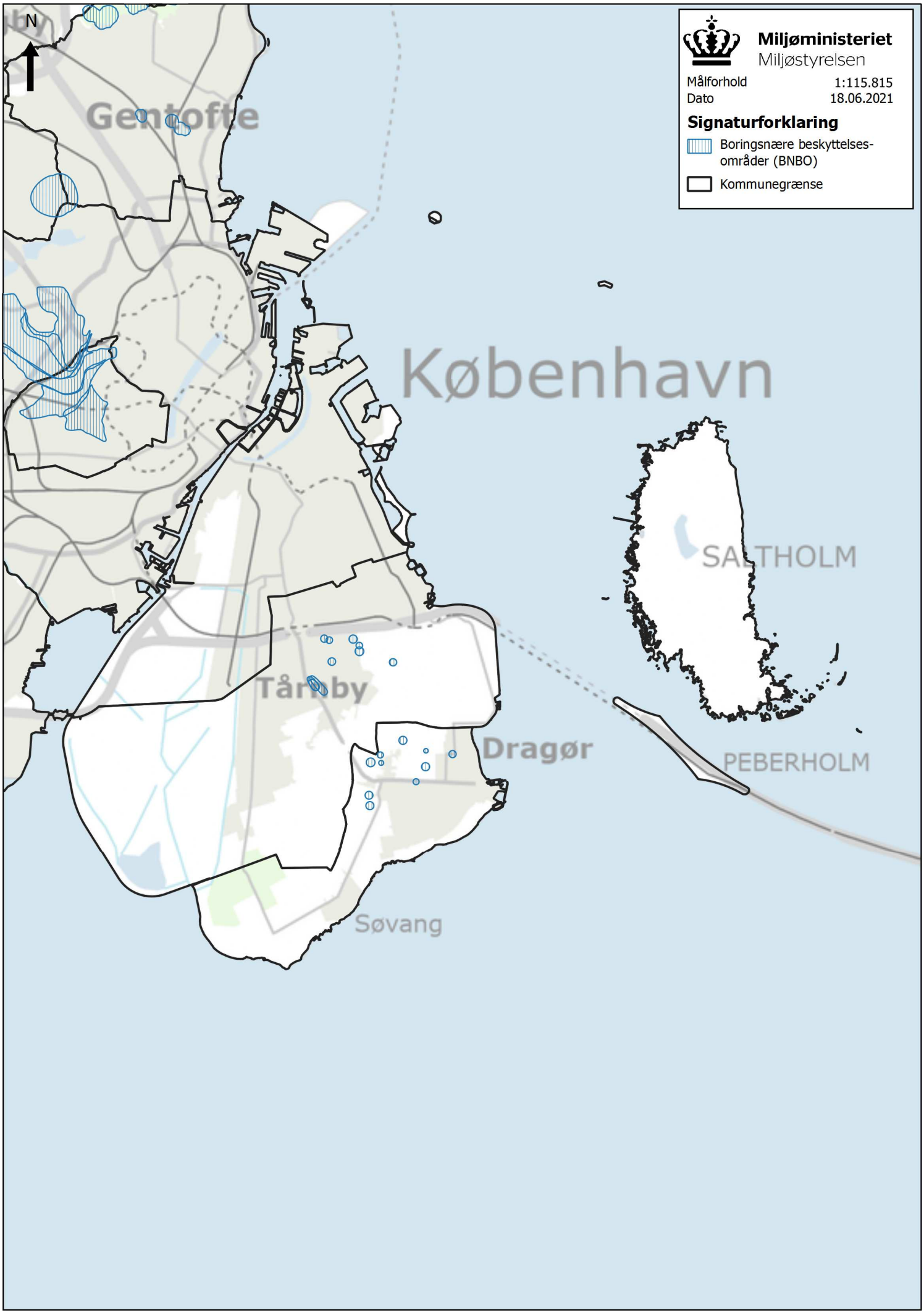
N
Miljøministeriet
Miljøstyrelsen
Målforhold 1:115.815
Dato 18.06.2021
Signaturforklaring
Boringsnære beskyttelses-
områder (BNBO)
Kommunegrænse
Gentofte
København
SALTHOLM
Tårnby
Dragør
PEBERHOLM
Søvang

Vallensbæk

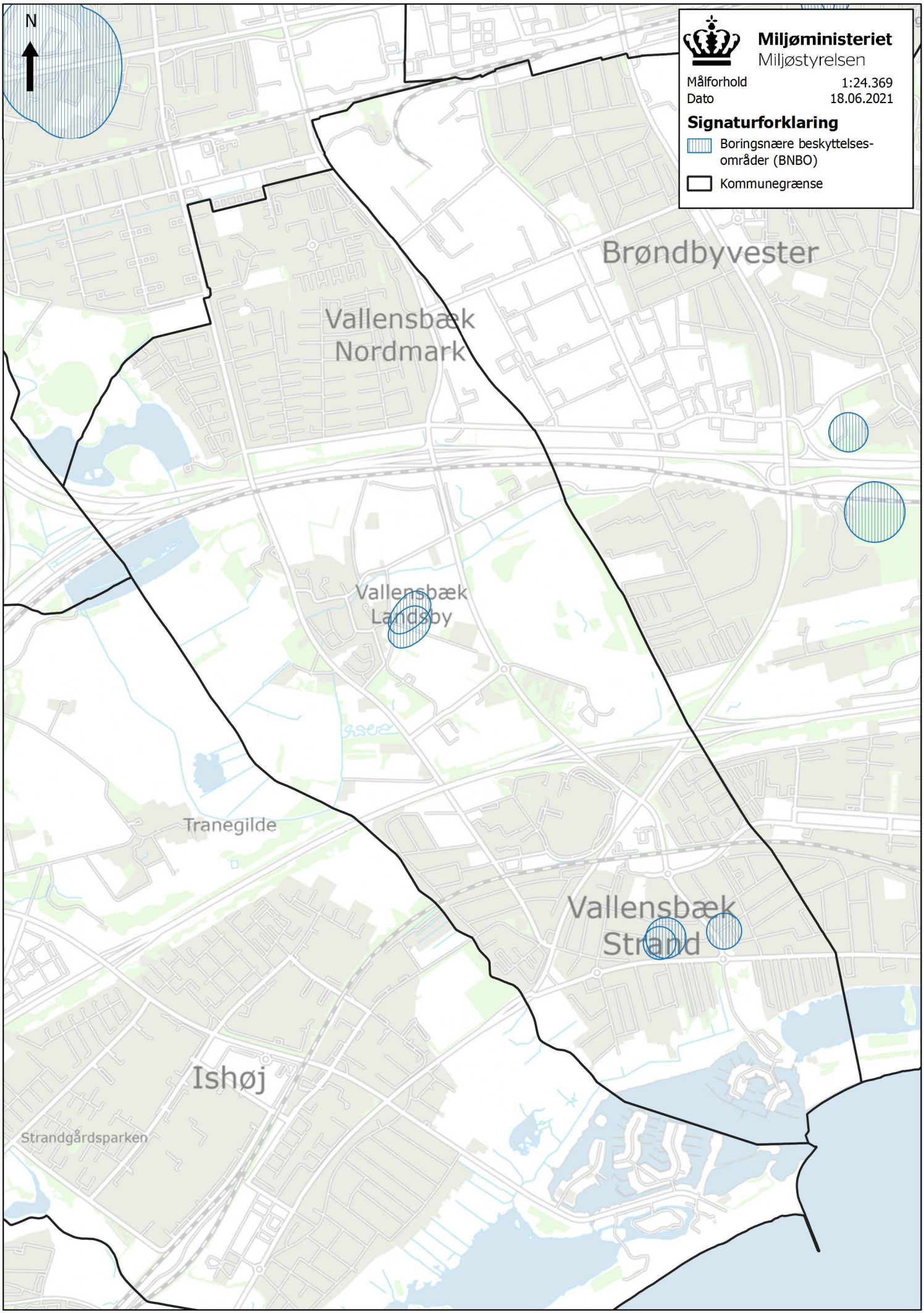
N
Miljøministeriet
Miljøstyrelsen
Målforhold 1:24.369
Dato 18.06.2021
Signaturforklaring
Boringsnære beskyttelses-
områder (BNBO)
Kommunegrænse
Brøndbyvester
Vallensbæk
Nordmark
Vallensbæk
Landsby
Tranegilde
Vallensbæk
Strand
Ishøj
Strandgårdsparken

Varde

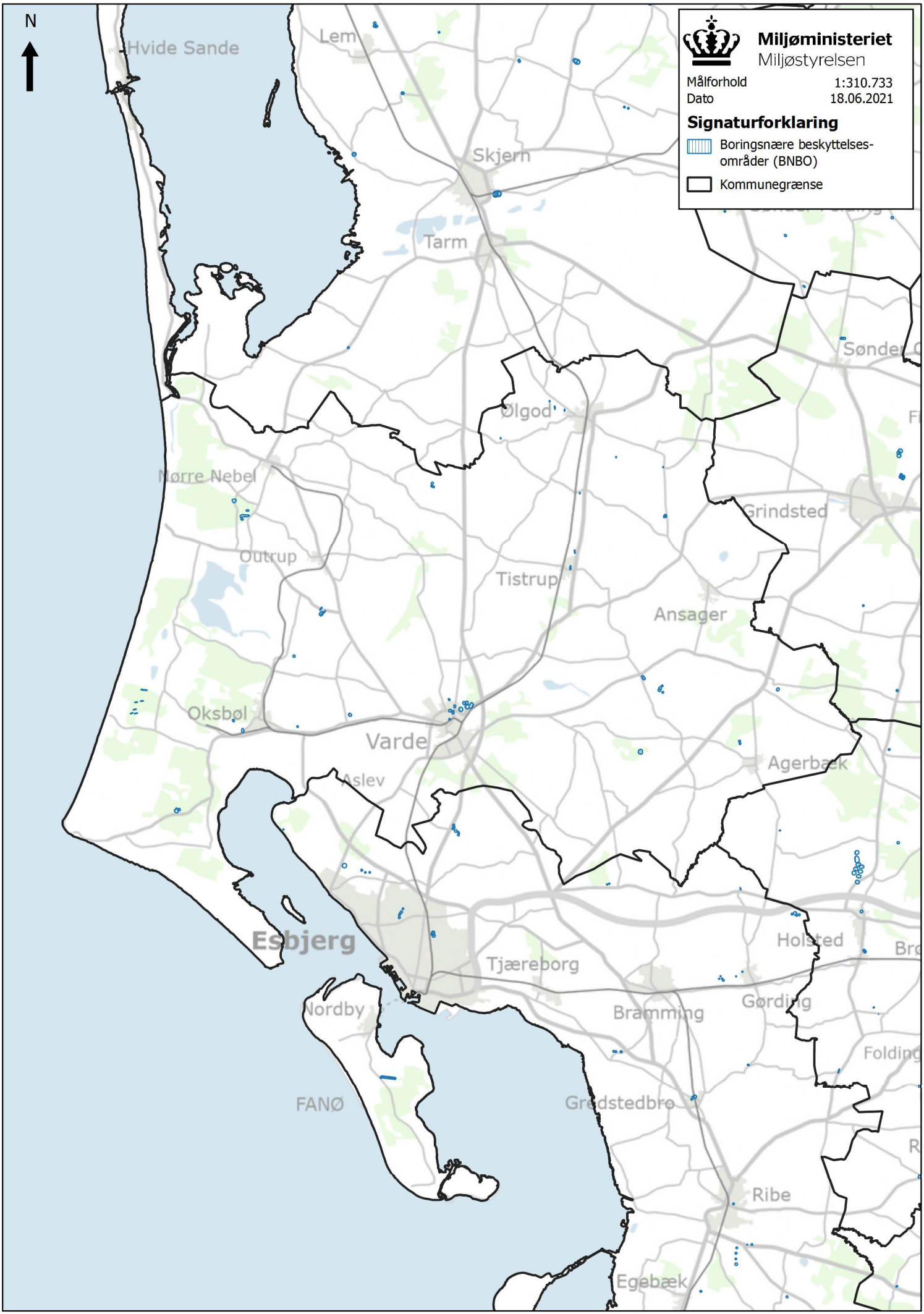
N
Miljøministeriet
Miljøstyrelsen
Målforhold 1:310.733
Dato 18.06.2021
Signaturforklaring
Boringsnære beskyttelses-
områder (BNBO)
Kommunegrænse
Hvide Sande
Lem
Skjern
Tarm
Ølgod
Nørre Nebel
Grindsted
Outrup
Tistrup
Ansager
Oksbøl
Varde
Agerbæk
Aslev
Esbjerg
Holsted
Tjæreborg
Nordby
Bramming
Gørding
Foldin
FANØ
Gredstedbro
Ribe
Egebæk

Vejen

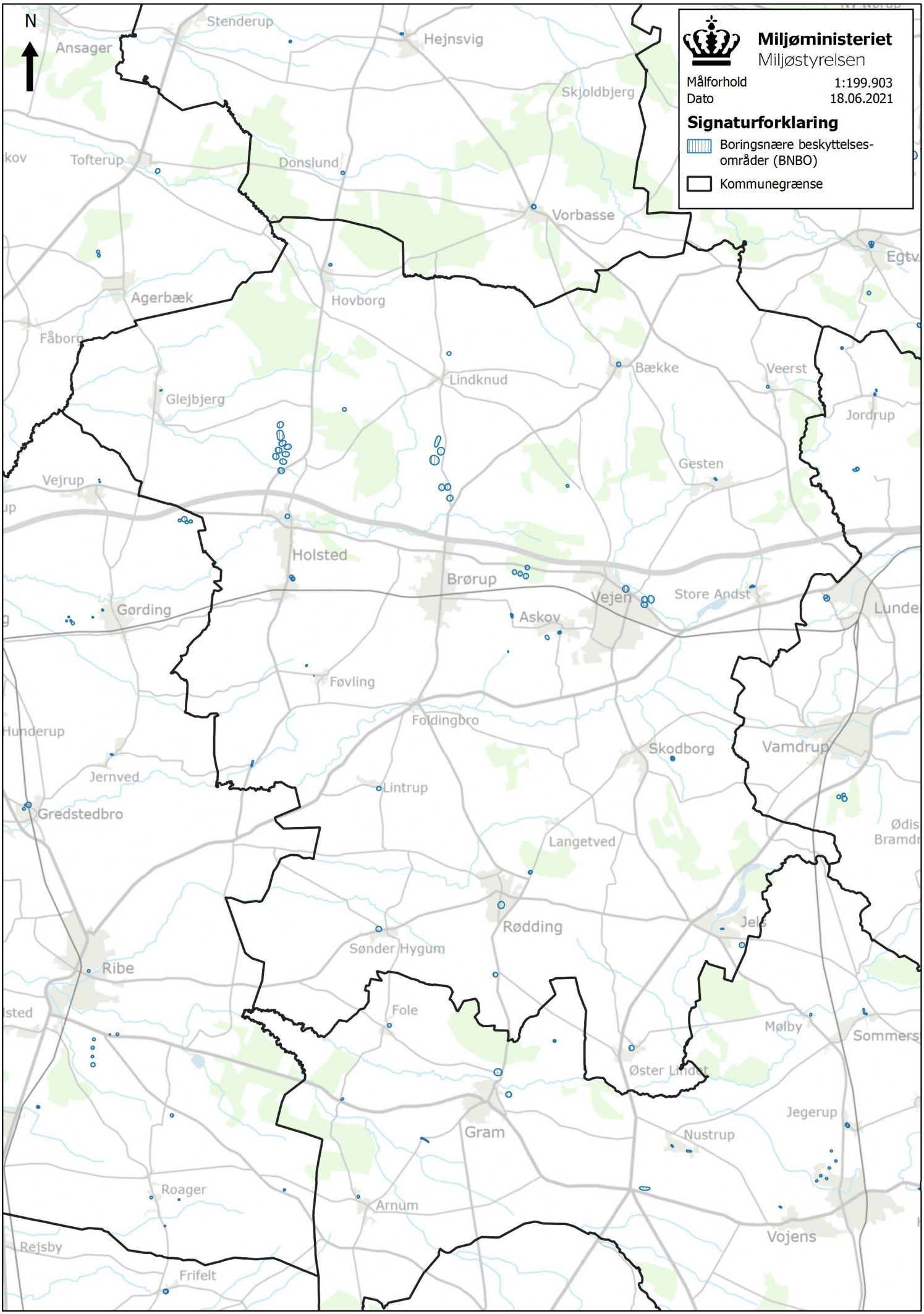
N
Miljøministeriet
Miljøstyrelsen
Målforhold 1:199.903
Dato 18.06.2021
Signaturforklaring
Boringsnære beskyttelses-områder (BNBO)
Kommunegrænse
Stenderup
Ansager
Hejnsvig
Skjoldbjerg
Tofterup
Donslund
Vorbasse
Agerbæk
Hovborg
Fåborg
Lindknud
Bække
Veerst
Glejbjerg
Jordrup
Gesten
Vejrup
Holsted
Brørup
Vejen
Store Andst
Gørding
Askov
Lunde
Føvling
Foldingbro
Hunderup
Skodborg
Vamdrup
Jernved
Lintrup
Gredstedbro
Langetved
Rødding
Sønder Hygum
Ribe
Fole
Mølby
Øster Lindet
Jegerup
Gram
Nustrup
Roager
Arnum
Vojens
Rejsby
Frifelt

Vejle

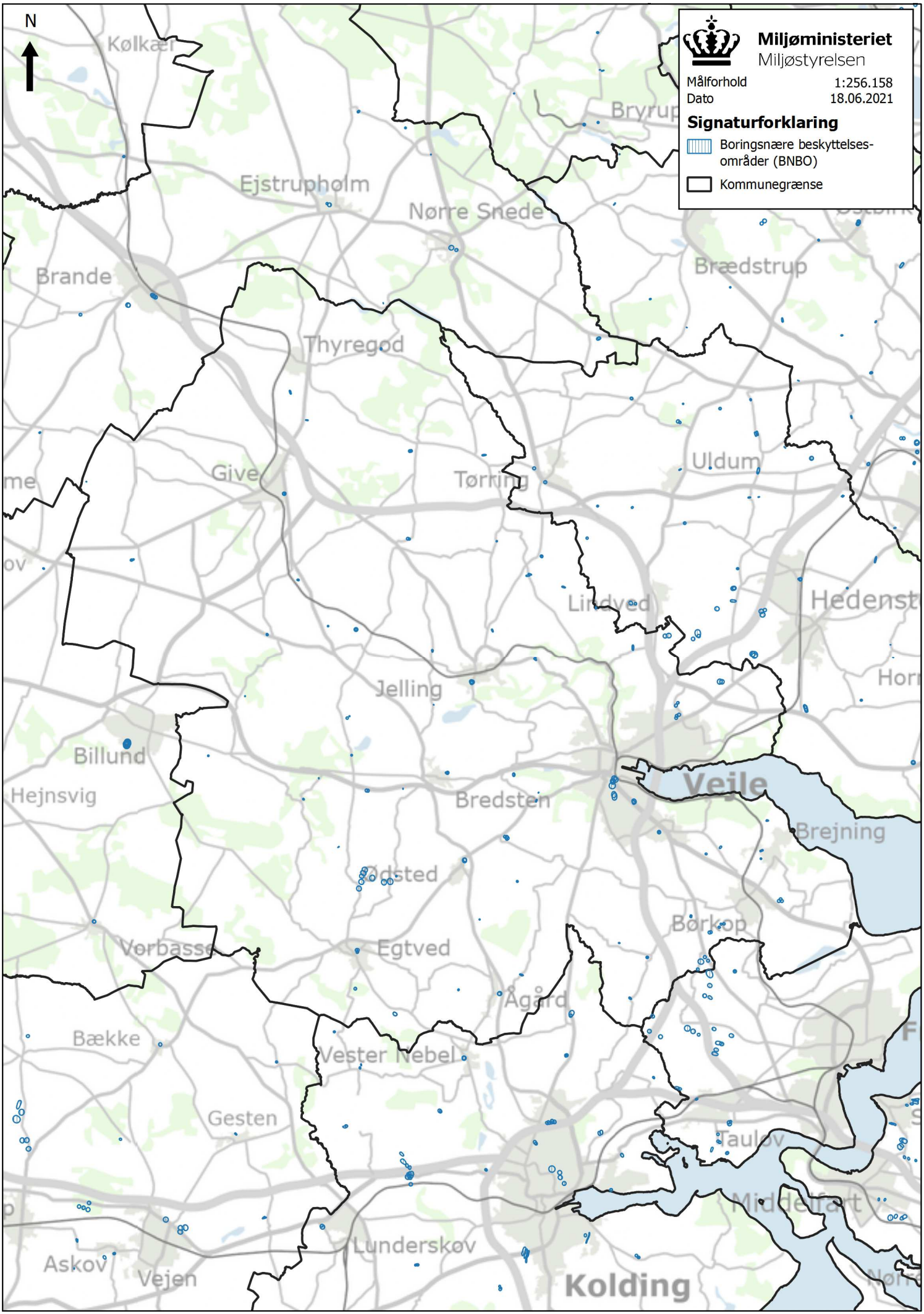
N
Miljøministeriet
Miljøstyrelsen
Målforhold 1:256.158
Dato 18.06.2021
Signaturforklaring
Boringsnære beskyttelses-
områder (BNBO)
Kommunegrænse
Kølkær
Bryrup
Ejstrupholm
Nørre Snede
Brande
Brædstrup
Thyregod
Give
Tørring
Uldum
Lindved
Hedenst
Jelling
Billund
Hejnsvig
Bredsten
Vejle
Brejning
Ødsted
Børkop
Vorbasse
Egtved
Ågård
Bække
Vester Nebel
Gesten
Taulov
Middelfart
Lunderskov
Askov
Vejen
Kolding

N
Miljøministeriet
Miljøstyrelsen
Målforhold 1:211.073
Dato 18.06.2021
Signaturforklaring
Boringsnære beskyttelses-områder (BNBO)
Kommunegrænse
Klim
Fjerritslev
Skovsgård
Bønderup
Skerping
Gøttrup
Aggersund
BORREHOLM
Løgstør
VÅR HOLM
Farstrup
Valsted
Nibe
Sebbersund
Bislev
Lundby
Vindblæs
Vilsted
Gundersted
Ranum
LIVØ
Lyngsø
Overlade
Vester Hornum
Hornum
Aars
Havbro
Strandby
Haverslev
Selde
Farsø
Fandrup
Vognsild
Østrup
Bønderup
Ullits
Hvalpsund
Breum
Gedsted
Aalestrup
Simested
Fjelsø
Hvilsom
Ulbjerg
Møldrup
Hvornum
Hald
Klejtrup
Højslev
Låstrup
Bjerregrav

Viborg

N
Miljøministeriet
Miljøstyrelsen
Målforhold 1:296.544
Dato 18.06.2021
Signaturforklaring
Boringsnære beskyttelses-
områder (BNBO)
Kommunegrænse
Selde
Farsø
Durup
Gedsted
Roslev
Aalestrup
Sebberg
Møldrup
Skals
Højslev
Stationsby
Skive
Vammen
Fiskbæk
Stoholm
Ørum
Viborg
Hadsund
Bjerringbro
Ulstrup
Frederiks
Rødkærsbro
Karup
Ans
Kjellerup
Fårvang
Sunds
Silkeborg
Ikast
Bording
Sejs-Svejbæk
Them
Ry

Vordingborg

Ærø

N
Miljøministeriet
Miljøstyrelsen
Målforhold 1:140.221
Dato 18.06.2021
Signaturforklaring
Boringsnære beskyttelses-områder (BNBO)
Kommunegrænse
Vester Skerninge
BJØRNØ
AVERNAKØ
SKARØ
Landet
Lundby
DREJØ
Bjerre
HJORTØ
BIRKHOLM
Søby
STORE EGHOLM
STRYNØ
Bregninge
Ærøskøbing
Ummel
ÆRØ
Vindeballe
Rolpested
Marstal
Store Rise

Aabenraa

N
Miljøministeriet
Miljøstyrelsen
Målforhold 1:234.523
Dato 18.06.2021
Signaturforklaring
Boringsnære beskyttelses-
områder (BNBO)
Kommunegrænse
Vojens
Over Jerstal
Toftlund
Agerskov
Løgumkloster
Rødekro
Løjt Kirkeby
Aabenraa
Hjordkær
Bolderslev
Felsted
Bylderup-Bov
Kliplev
Tinglev
Gråsten
Rinkenæs
Kruså
Ladelund
Glücksburg
Padborg
Harrislee
Wees
Achtrup
Flensburg
Leck
Handewitt
Husby
Schafflund
Hürup
Stadum
Enge
Frejenwill
Wiehekrug
Oeversee
Satrup
Wanderup

Aalborg

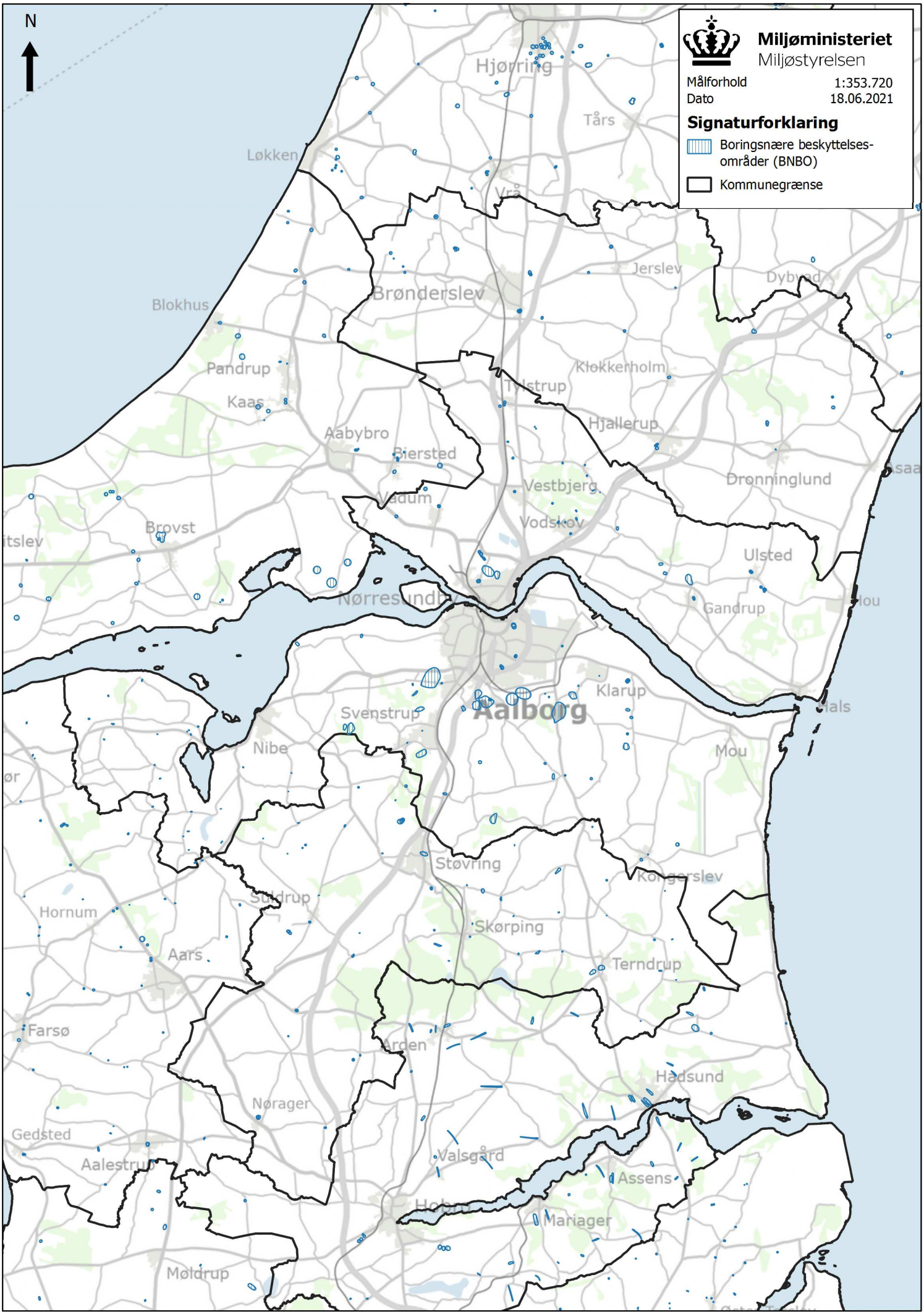
N
Miljøministeriet
Miljøstyrelsen
Målforhold 1:353.720
Dato 18.06.2021
Signaturforklaring
Boringsnære beskyttelses-
områder (BNBO)
Kommunegrænse
Hjørring
Tårs
Løkken
Vrå
Jerslev
Dybvad
Brønderslev
Blokhus
Pandrup
Klokkerholm
Tylstrup
Kaas
Hjallerup
Aabybro
Biersted
Dronninglund
Vestbjerg
Vadum
Vodskov
Brovst
Ulsted
Nørresundby
Gandrup
Klarup
Svenstrup
Aalborg
Nibe
Mou
Støvring
Kongerslev
Suldrup
Hornum
Skørping
Aars
Terndrup
Farsø
Arden
Hadsund
Nørager
Gedsted
Valsgård
Aalestrup
Assens
Hobro
Mariager
Møldrup

N
Miljøministeriet
Miljøstyrelsen
Målforhold 1:158.402
Dato 18.06.2021
Signaturforklaring
Boringsnære beskyttelses-
områder (BNBO)
Kommunegrænse
Nørre Galten
Hadbjerg
Hadsten
Lyngå
Ødum
Selling
Mejlby
Spørring
Vitten
Hårup
Løgten
Rodskov
Todbjerg
Grundfør
Trige
Hjortshøj
Studstrup
Hinnerup
Folby
Søften
Lystrup
Elev
Lisbjerg
Lading
Sabro
Mundelstrup
Sjelle
Aarhus
Harlev
Stavtrup
Ormslev
Hørning
Mårslet
Stilling
Beder-Malling
Solbjerg
Skanderborg
Fruering
Saksild
Torrild
Odder