



Faaborg-Midtfyn Kommune
Kerteminde Kommune
Langeland Kommune
Nyborg Kommune
Thisted Kommune
Region Nordjylland
Region Syddanmark

Øvrige høringsparter på høringslisten (ikke kommuner og regioner, der ikke er berørt af rettelserne)

Grundvandskortlægning
J.nr. 2020 - 52252
Ref. KAFOS
Den 8. juli 2021

Justeringer i kortbilag til bekendtgørelse om udpegning af drikkevandsressourcer i høring

Efter igangsættelse af høring af bekendtgørelse om udpegning af drikkevandsressourcer er Miljøstyrelsen blevet opmærksomme på, at indvindingsoplandene til Lejbølle Vandværk (anlægssid 82482) i Langeland Kommune og Snedsted Vandværk (anlægssid 63022) i Thisted Kommune, ikke har været en del af høringsmaterialet for bekendtgørelse om udpegning af drikkevandsressourcer, der pt. er i høring. Dette grundet, at Miljøstyrelsen ved en fejl har registret de to indvindingsoplande som værende inden for områder med særlige drikkevandsinteresser (OSD). Indvindingsoplandene ligger hhv. helt og delvist uden for OSD, og betegnes derved som indvindingsoplande uden for OSD, der skal udpeges i bekendtgørelse om udpegning af drikkevandsressourcer. Indvindingsoplande inden for OSD udpeges ikke i en bekendtgørelse, men udstilles på [Danmarks Arealinformation](#) og [MiljøGIS](#), hvor oplandene ind til nu har været offentlig tilgængelige.

Endvidere er Miljøstyrelsen blevet opmærksomme på et OSD område ved Rynkeby, afgrænset som følge af ny kortlægning på Fyn, som mangler i høringsmaterialet. Området strækker sig ind i både Kerteminde og Nyborg kommuner. Dette OSD er med nærværende brev tilføjet til høringsmaterialet. Det justerede BNBO fremgår af bilag 3.

Miljøstyrelsen er også blevet opmærksomme på, at BNBO til Allested-Vejle Vandværk (anlægssid 81060) i Faaborg-Midtfyn Kommune har været forskudt i forhold til den korrekte boringsplacering i høringsmaterialet. Dette drejer sig om BNBO til borerne DGU nr. 154.796, 154.225, 154.839 og 154.177. Miljøstyrelsen har med nærværende brev erstattet de forkert placerede BNBO i høringsmaterialet med BNBO beliggende korrekt i forhold til borerens placering. Endvidere er der tilføjet et BNBO til boringen med DGU nr. 154.1922, som ligeledes er tilknyttet Allested-Vejle Vandværk. BNBO, der hhv. er udgået og tilføjet til høringsmaterialet fremgår af bilag 4.

Indvindingsoplandet til Lejbølle Vandværk fremgår af bilag 1, indvindingsoplandet til Snedsted Vandværk fremgår af bilag 2, OSD området ved Rynkeby fremgår af bilag 3 og BNBO til Allested-Vejle Vandværk fremgår af bilag 4. De fire justeringer i høringsmaterialet inddrages i høringen af bekendtgørelse om udpegning af

drikkevandsressourcer med dette brev. Brevet er sendt til berørte kommuner og regioner samt øvrige parter på høringslisten. Brevet er endvidere synlig på [høringsportalen](#), hvor øvrigt høringsmateriale ligeledes er tilgængeligt.

OSD er områder udpeget med et ønske om at reservere en grundvandsressource af god kvalitet og i tilstrækkelig mængde til at sikre den fremtidige drikkevandsforsyning. Indvindingsoplande er områder, hvorunder grundvandet strømmer til en given indvindingsboring inden for 200 år. OSD og indvindingsoplande til almene vandforsyninger uden for OSD har betydning for regionernes prioritering af den offentlige oprydningsindsats jf. jordforureningsloven. Endvidere sættes der i kommuneplanlægningen krav til, at kommunen skal friholde OSD og indvindingsoplande til almene vandforsyninger uden for disse for virksomhedstyper eller anlæg, der medfører en væsentlig fare for forurening af grundvandet. Forbuddet gælder ikke arealer, der allerede er udlagt i kommuneplanen for disse virksomhedstyper og anlæg.

Kommunen kan dog fravige dette, såfremt der redegøres for, at der er en særlig planlægningsmæssig begrundelse for placeringen, herunder at lokalisering uden for de nævnte områder er undersøgt og ikke fundet mulig, og at faren for forurening af grundvandet kan forebygges.

BNBO er en beskyttelseszone, som afgrænses omkring alle almene vandforsyningsboringer. Udpegningen af BNBO vil betyde arealmæssige restriktioner. Ifølge bekendtgørelse af lov om miljøbeskyttelse må der ikke påfyldes pesticidesprøjter eller foretages udvendig vask af pesticidesprøjter inden for BNBO. I henhold bekendtgørelse om vurdering af boringsnære beskyttelsesområder og indberetning er kommunerne forpligtiget til at gennemgå og vurdere behovet for indsats til beskyttelse mod fare for forurening fra erhvervmæssig anvendelse af pesticider i BNBO. Kommunen kan på baggrund af vurderingen vælge at indføre arealmæssige restriktioner i BNBO.

Bekendtgørelse om udpegning af drikkevandsressourcer er sendt i offentlig høring med høringsfrist den 29.08.2021. Høringsmaterialet er tilgængeligt på [høringsportalen](#). Ændringerne af høringsmaterialet nævnt i nærværende brev fremgår af bilag 1-4, men ikke i kortbilagene, som er sendt i høring eller af [MiljøGIS](#). Udpegningen af de to indvindingsoplande, OSD og BNBO vil ske med bekendtgørelse om udpegning af drikkevandsressourcer med forventede ikrafttrædelse 1. januar 2022.

I det områderne ikke har indgået i høringsmaterialet fra høringsstart, forlænges høringen for de berørte kommuner og regioner til fredag den **3. september 2021**, så det sikres, at de berørte kommuner og regioner har 8 uger til at komme med bemærkninger til de justerede områdefrænsninger til høringsmaterialet. Forlængelse af høringsfristen er ligeledes gældende for øvrige parter, der ønsker at afgive høringssvar til de i nærværende brev nævnte justeringer af høringsmaterialet. Høringssvar sendes til Grundvandskortlægningens hovedpostkasse, njl@mst.dk, eller med post til Niels Bohrs Vej 30, 9220 Aalborg Ø, med reference til journalnummer 2020 - 52252.

Det bemærkes, at høringssvar fra andre end statslige myndigheder offentliggøres på [høringsportalen](#) efter høringsfristens udløb. Ved afgivelse af høringssvar samtykker høringsparten i, at høringssvar, e-mailadresse og navn offentliggøres på [høringsportalen](#) efter endt høring. Du kan læse om, hvordan Miljøstyrelsen

behandler personoplysninger i forbindelse med indsendelse af høringssvar på Miljøstyrelsens hjemmeside under [Miljøstyrelsens persondatapolitik --> høringer](#).

Såfremt der er spørgsmål til ovenstående, kan der tages kontakt til undertegnede eller skrives til Grundvandskortlægningens hovedpostkasse njl@mst.dk.

Med venlig hilsen

Katrine Foss-Pedersen

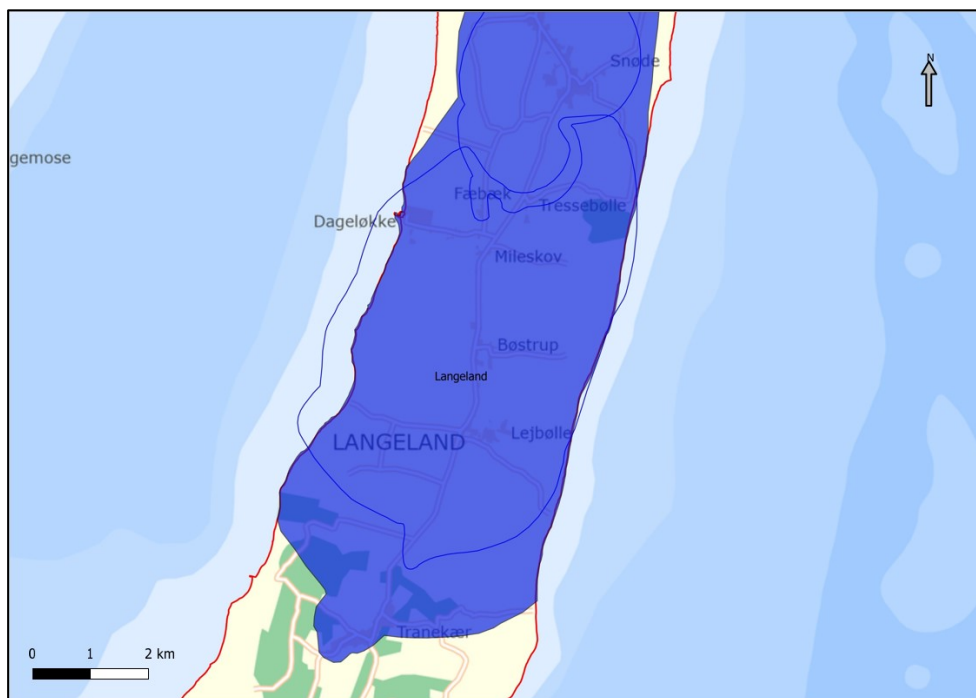
Naturgeograf

Tlf. 72 54 37 71

E-mail: kafos@mst.dk

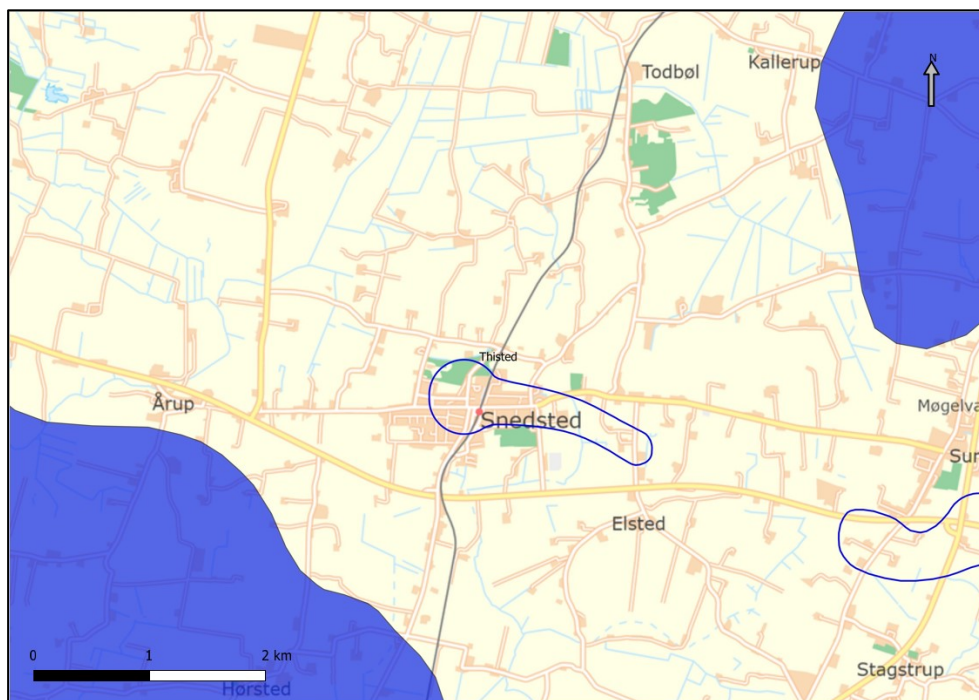
Bilag 1 – Indvindingsopland til Lejbølle Vandværk, Langeland Kommune

Den blå flade angiver OSD. De blå "ikke fyldte" markeringer angiver indvindingsoplande til almene vandforsyninger. Kommunenavn er angivet på kortet.



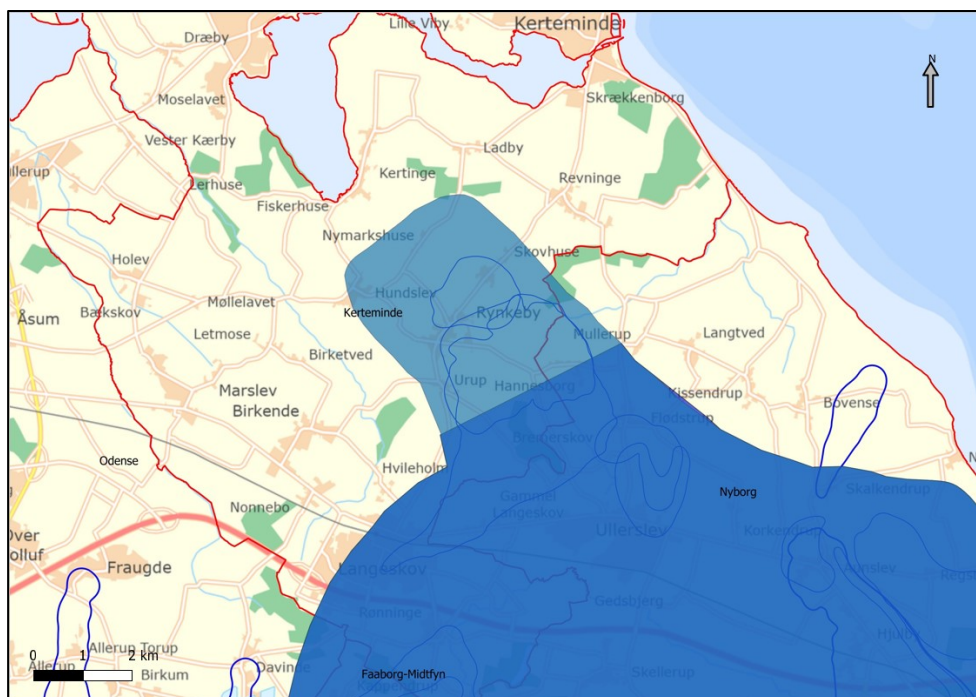
Bilag 2 – Indvindingsopland til Snedsted Vandværk, Thisted Kommune

Den blå flade angiver OSD. De blå "ikke fyldte" markeringer angiver indvindingsoplande til almene vandforsyninger. Kommunenavn er angivet på kortet.



Bilag 3 - OSD ved Rynkeby i Kerteminde og Nyborg kommuner

På kortet er angivet to nuancer af blå flader. Den lyseste angiver det område, der tilføjes til bekendtgørelsesudkastet. Den mørkere blå er uændret OSD. De blå "ikke fyldte" markeringer angiver indvindingsoplande til almene vandforsyninger. Kommunegrænser er fremhævet med rødt, og kommunenavne er angivet på kortet.



Bilag 4 - BNBO til borerne DGU nr. 154.796, 154.225, 154.839, 154.177 og 154.1922 til Allested-Vejle vandværk i Faaborg-Midtfyn Kommune

De grønne polygoner er BNBO tilføjet til bekendtgørelsesudkastet, mens de røde afgrænsninger er udgået. Kommunenavn er angivet på kortet.

