



Lovtidende A

Bekendtgørelse om indsatsprogrammer for vandområdedistrikter¹

I medfør af § 19, stk. 1, § 20, stk. 4-7, og § 32 i lov om vandplanlægning, jf. lovbekendtgørelse nr. 126 af 26. januar 2017, fastsættes:

§ 1. Bekendtgørelsen fastlægger et indsatsprogram for hvert vandområdedistrikt, jf. bekendtgørelse om vandområdedistrikter og hovedvandoplande.

Stk. 2. Indsatsprogrammerne er, jf. lovens § 19, stk. 1, baseret bl.a. på en vurdering af resultatet af basisanalysen, jf. lovens § 6, og på resultatet af overvågningsprogrammet, jf. lovens § 31, herunder i forhold til miljømål for overfladevandområder og grundvandsforekomster, jf. bekendtgørelse om miljømål for overfladevandområder og grundvandsforekomster.

§ 2. Indsatsprogrammerne gælder for overfladevand og grundvand, jf. lovens § 2, stk. 1, nr. 1 og 2.

§ 3. Indsatsprogrammets konkrete supplerende foranstaltninger, som gælder for overfladevandområder og grundvandsforekomster, jf. lovens § 2, stk. 1, nr. 11 og 12, er

- 1) for Vandområdedistrikt Jylland og Fyn fastlagt i bilag 1,
- 2) for Vandområdedistrikt Sjælland fastlagt i bilag 2,
- 3) for Vandområdedistrikt Bornholm fastlagt i bilag 3, og

4) for Internationalt Vandområdedistrikt fastlagt i bilag 4.

Stk. 2. Bilag 5 fastlægger indsatsprogrammernes grundlæggende foranstaltninger, som gælder for overfladevand og grundvand, og bilag 6 fastlægger indsatsprogrammernes generelle supplerende foranstaltninger, som gælder for overfladevandområder og grundvandsforekomster. De i bilag 5 og 6 nævnte foranstaltninger, som er fastsat i anden lovgivning, gælder for alle 4 vandområdedistrikter nævnt i stk. 1.

§ 4. Miljøstyrelsen skal gennemføre de foranstaltninger, der inden for styrelsens ressort er fastlagt i bilag 1-4, jf. dog stk. 3 og 4 og §§ 6 og 7. Enhver ny eller revideret foranstaltning skal være operationel inden for 3 år efter fastlæggelsen, jf. lovens § 19, stk. 3, jf. dog stk. 2 til denne bestemmelse.

Stk. 2. Foranstaltninger til begrænsning af forurening fra punktkilder, som skulle være gennemført i henhold til vandplanen for planperioden 2009-2015 eller indsatsprogrammer for planperioden 2015-2021, skal gennemføres senest den 22. december 2027 og med et minimum af foranstaltninger årligt som fastlagt i denne bekendtgørelses bilag 1-4, jf. punkt 5 i bilagene.

Stk. 3. Miljøstyrelsen kan med henblik på opfyldelse af de fastlagte miljømål, jf. bekendtgørelse om miljømål for overfladevandområder og grundvandsforekomster, gennemføre andre foranstaltninger end dem, der er fastlagt i bilag 1-4, hvis disse andre foranstaltninger er dokumenterbart

¹ Bekendtgørelsen indeholder bestemmelser, der gennemfører dele af Europa-Parlamentets og Rådets direktiv 2008/105/EF af 16. december 2008 om miljøkvalitetskrav inden for vandpolitikken, om ændring og senere ophævelse af Rådets direktiv 82/176/EØF, 83/513/EØF, 84/156/EØF, 84/491/EØF og 86/280/EØF og om ændring af Europa-Parlamentets og Rådets direktiv 2000/60/EF, EU-Tidende 2008, nr. L 348, side 84, som ændret ved Europa-Parlamentets og Rådets direktiv 2013/39/EU af 12. august 2013, EU-Tidende 2013, nr. L 226, side 1, og som berigtiget ved berigtigelse EU-Tidende 2016, nr. L 24, side 14, dele af Europa-Parlamentets og Rådets direktiv 2006/118/EF af 12. december 2006 om beskyttelse af grundvandet mod forurening og forringelse, EU-Tidende 2006, nr. L 372, side 19, som ændret ved Kommissionens direktiv 2014/80/EU af 20. juni 2014 om ændring af bilag II til Europa-Parlamentets og Rådets direktiv 2006/118/EF om beskyttelse af grundvandet mod forurening og forringelse, EU-Tidende 2014, nr. L 182, side 52, og dele af Europa-Parlamentets og Rådets direktiv 2000/60/EF af 23. oktober 2000 om fastlæggelse af en ramme for Fællesskabets vandpolitiske foranstaltninger, EF-Tidende 2000, nr. L 327, side 1, som senest ændret ved Kommissionens direktiv 2014/101/EU af 30. oktober 2014, EU-Tidende 2014, nr. L 311, side 32, og som berigtiget ved berigtigelse EU-Tidende 2015, nr. L 16, side 66.

lige så miljø- og omkostningseffektive som de fastlagte foranstaltninger.

Stk. 4. Miljøstyrelsen kan gennemføre andre foranstaltninger end dem, der er fastlagt i bilag 1-4, eller undlade at gennemføre sådanne fastlagte foranstaltninger, hvis styrelsen vurderer, at behovet for foranstaltninger viser sig at være anderledes end forudsat ved fastlæggelsen af foranstaltningerne, herunder hvis det viser sig, at der, helt eller delvist, ikke er behov for at gennemføre foranstaltningerne.

Stk. 5. Miljøministeren foretager de fornødne korrektioner af indsatsprogrammer, som beslutninger foretaget efter stk. 3 og 4 måtte give anledning til og offentliggør disse.

§ 5. Kommunalbestyrelsen skal inden for kommunens geografiske område gennemføre de foranstaltninger, der inden for kommunernes ressort er fastlagt i bilag 1-4, jf. dog stk. 3 og 4 og §§ 6 og 7. Enhver ny eller revideret foranstaltning skal være operationel inden for 3 år efter fastlæggelsen, jf. lovens § 19, stk. 3, jf. dog stk. 2 til denne bestemmelse.

Stk. 2. Foranstaltninger til begrænsning af forurening fra punktkilder, som skulle være gennemført i henhold til vandplanen for planperioden 2009-2015 eller indsatsprogrammer for planperioden 2015-2021, skal være gennemført senest den 22. december 2027 og som minimum med et antal foranstaltninger årligt i perioden som fastsat i bilag 1-4, jf. punkt 5.

Stk. 3. Miljøstyrelsen kan med henblik på opfyldelse af de fastlagte miljømål, jf. bekendtgørelse om miljømål for overfladevandområder og grundvandsforekomster, på anmodning fra en kommunalbestyrelse og efter en konkret vurdering, herunder af muligheden for finansiering, træffe afgørelse om, at kommunen kan gennemføre andre foranstaltninger end dem, der er fastlagt i bilag 1-4, hvis disse andre foranstaltninger er dokumenterbart lige så miljø- og omkostningseffektive som de fastlagte foranstaltninger. Miljøstyrelsen kan ved afgørelsen fastsætte nærmere vilkår for ændringen.

Stk. 4. Miljøstyrelsen kan på anmodning fra en kommunalbestyrelse og efter en konkret vurdering, herunder af muligheden for finansiering, træffe afgørelse om, at kommunen kan gennemføre andre foranstaltninger end dem, der er fastlagt i bilag 1-4, eller undlade at gennemføre sådanne fastlagte foranstaltninger, hvis styrelsen vurderer, at behovet for foranstaltninger er anderledes end forudsat ved fastlæggelsen af foranstaltningerne eller hvis det viser sig, at der, helt eller delvist, ikke er behov for at gennemføre foranstaltningerne. Miljøstyrelsen kan ved afgørelsen fastsætte nærmere vilkår for ændringen.

Stk. 5. Miljøministeren foretager de fornødne korrektioner af indsatsprogrammer, som afgørelser efter stk. 3 og 4 måtte give anledning til og offentliggør disse.

§ 6. Myndigheder kan til gennemførelse af omkostningseffektive foranstaltninger fastlagt i bilag 1-4 ansøge om tilskud fra staten efter gældende regler herom.

Stk. 2. Hvis kommunalbestyrelsen ikke kan opnå tilsagn om tilskud til at gennemføre en restaurering af en vandløbsforekomst eller en sø med henblik på mål opfyldelse for det pågældende overfladevandområde, fordi restaureringen vurderes ikke at have den nødvendige forbedrende effekt for det pågældende overfladevandområde,

eller fordi de økonomiske omkostninger forbundet med restaureringen vurderes ikke at stå i rimeligt forhold til dens effekt, og restaureringen vurderes ikke at kunne gennemføres på en mere omkostningseffektiv måde, kan kommunalbestyrelsen ved samtidig meddelelse til Miljøstyrelsen undlade at gennemføre restaureringen. Det samme gælder, hvis restaureringen er videreført fra planperioden 2009-2015 til planperioden 2015-2021 eller fra planperioden 2015-2021 til planperioden 2021-2027, og kommunalbestyrelsen af de nævnte grunde ikke i planperioden 2009-2015 eller planperioden 2015-2021 har kunnet opnå tilsagn om tilskud.

Stk. 3. Hvis kommunalbestyrelsen i overensstemmelse med stk. 2, undlader at gennemføre en restaurering, kan Miljøstyrelsen efter en konkret vurdering træffe afgørelse om, at kommunalbestyrelsen i det konkrete tilfælde skal gennemføre andre foranstaltninger i planperioden 2021-2027 med henblik på at opfylde miljømålet for det berørte overfladevandområde. Miljøstyrelsen kan ved afgørelsen fastsætte nærmere vilkår for ændringen.

Stk. 4. Miljøministeren foretager de fornødne korrektioner af indsatsprogrammer, som en beslutning efter stk. 2 og en afgørelse efter stk. 3 måtte give anledning til og offentliggør disse.

§ 7. Miljøministeren kan tillade, at Miljøstyrelsen undlader at gennemføre foranstaltninger, der er fastlagt i bilag 1-4,

- 1) hvis manglende opnåelse af god grundvandstilstand, god økologisk tilstand eller, hvor det er relevant, godt økologisk potentiale eller manglende forebyggelse af forringelse af et overfladevandområdes eller en grundvandsforekomsts tilstand skyldes ændringer af overfladevandområdets fysiske karakteristika, eller
- 2) hvis forandringer i grundvandsforekomstens niveau, eller manglende forebyggelse af et overfladevandområdes forringelse fra høj tilstand til god tilstand skyldes ny bæredygtig menneskelig udviklingsaktivitet.

Stk. 2. Ud over betingelserne i stk. 1, skal følgende betingelser være opfyldt, for at ministeren kan meddele tilladelse til at undlade at gennemføre fastlagte foranstaltninger:

- 1) Ministeren tager alle praktisk gennemførlige skridt for at mindske den skadelige indvirkning på overfladevandområdets eller grundvandsforekomstens tilstand.
- 2) Undladelsen er begrundet i væsentlige samfundsinteresser, eller nyttevirkningerne for miljøet og samfundet ved at nå de fastlagte miljømål, jf. bekendtgørelse om miljømål for overfladevandområder og grundvandsforekomster, er mindre end de nyttevirkninger for befolkningens sundhed, opretholdelse af menneskers sikkerhed og en bæredygtig udvikling, der følger af at undlade at gennemføre de fastlagte foranstaltninger.
- 3) De nyttige mål, der tilgodeses ved at undlade at gennemføre fastlagte foranstaltninger, kan på grund af tekniske vanskeligheder eller uforholdsmæssigt store omkostninger ikke tilgodeses på anden måde, som miljømæssigt er en væsentligt bedre løsning.

Stk. 3. Miljøstyrelsen kan på anmodning fra en kommunalbestyrelse og efter en konkret vurdering træffe afgørelse om, at kommunalbestyrelsen kan undlade at gennemføre de foranstaltninger, der er fastlagt i bilag 1-4, hvis de i stk. 1 og 2 nævnte omstændigheder og betingelser er til stede. Miljøministeren kan bestemme, at en sag er af så principiel karakter, at miljøministeren træffer afgørelsen.

Stk. 4. Ministeren foretager de fornødne korrektioner af indsatsprogrammer, som en afgørelse efter stk. 1 og 3 måtte give anledning til og offentliggør disse.

§ 8. Statslige myndigheder, regionsrådet og kommunalbestyrelsen skal ved administration af lovgivningen i øvrigt forebygge forringelse af tilstanden for overfladevandområder og grundvandsforekomster og sikre, at opfyldelse af de miljømål, der er fastlagt i bekendtgørelse om miljømål for overfladevandområder og grundvandsforekomster, ikke forhindres.

Stk. 2. Myndigheden kan kun træffe afgørelse, der indebærer en direkte eller indirekte påvirkning af et overfladevandområde eller en grundvandsforekomst, hvor miljømålet er opfyldt, hvis afgørelsen ikke medfører en forringelse af overfladevandområdets eller grundvandsforekomstens tilstand.

Stk. 3. Myndigheden kan kun træffe afgørelse, der indebærer en direkte eller indirekte påvirkning af et overfladevandområde eller en grundvandsforekomst, hvor miljømålet ikke er opfyldt, hvis afgørelsen

- 1) ikke vil kunne medføre en forringelse af overfladevandområdets eller grundvandsforekomstens tilstand, og
- 2) ikke vil kunne hindre opfyldelse af det fastlagte miljømål, herunder gennem de i indsatsprogrammet fastlagte foranstaltninger.

Stk. 4. Hvis myndigheden vurderer, at der ikke kan meddeles tilladelse eller godkendelse til udledning af kvælstof eller fosfor i henhold til stk. 3, kan myndigheden indbringe sagen for Miljøstyrelsen. Miljøstyrelsen kan i særlige tilfælde og efter en konkret vurdering tillade, at myndigheden i henhold til lovgivningen, meddeler tilladelse eller godkendelse til den ansøgte udledning. I sager, hvor Miljøstyrelsen er den kompetente myndighed til at meddele tilladelse eller godkendelse til udledningen, træffer styrelsen tillige afgørelse efter denne bestemmelse.

Stk. 5. I vurderingen af, om der kan træffes afgørelse efter stk. 2-4, skal omfanget af den samlede påvirkning af overfladevandområdet eller grundvandsforekomsten fra øvrige kilder, herunder fra godkendte, endnu ikke gennemførte projekter og aktiviteter, tages i betragtning.

Stk. 6. I vurderingen af, om der kan træffes afgørelse i overensstemmelse med stk. 2-4, inddrages for overfladevandområder de normgivende definitioner af kvalitetsklasser for økologisk tilstand og økologisk potentiale, jf. bilag 1 til bekendtgørelse om fastlæggelse af miljømål for vandløb, søer, overgangsvande, kystvande og grundvand, og miljøkvalitetskrav, jf. bilag 2, del B, til samme bekendtgørelse. Desuden inddrages anvisningerne for vurdering af overvågningsresultater og værdier for grænser mellem kvalitetsklasser for overfladevandområder, jf. bilag 3 til bekendtgørelse om overvågning af overfladevandets,

grundvandets og beskyttede områders tilstand og om naturovervågning af internationale naturbeskyttelsesområder.

Stk. 7. I vurderingen af, om der kan træffes afgørelse efter stk. 2-4, inddrages for grundvandsforekomster definitionerne for god kvantitativ tilstand og god kemisk tilstand, jf. bilag 3 til bekendtgørelse om fastlæggelse af miljømål for vandløb, søer, overgangsvande, kystvande og grundvand. Desuden inddrages anvisningerne for vurdering af overvågningsresultater, jf. bilag 3 og 4 til bekendtgørelse om overvågning af overfladevandets, grundvandets og beskyttede områders tilstand og om naturovervågning af internationale naturbeskyttelsesområder.

§ 9. Statslige myndigheder, regioner og kommuner skal inden for deres ressort foretage opsporing, herunder som fastlagt i bilag 1-4, af kilder til forurenende stoffer omfattet af bilag 2, ~~del B~~, til bekendtgørelse om fastlæggelse af miljømål for vandløb, søer, overgangsvande, kystvande og grundvand, som hindrer opfyldelse af de fastlagte miljømål i overfladevandområder eller grundvandsforekomster, jf. bekendtgørelse om miljømål for overfladevandområder og grundvandsforekomster. Om nødvendigt skal myndigheden, hvis der er hjemmel hertil i den pågældende sektorlov, revidere gældende godkendelser og tilladelser.

§ 10. I tilfælde af midlertidig forringelse af overfladevandområders og grundvandsforekomsters tilstand, som skyldes omstændigheder af naturlig art, omstændigheder, som er ekstraordinære, eller som ikke med rimelighed kunne have været forudset, eller omstændigheder som følge af ulykke, skal Miljøstyrelsen og kommunalbestyrelsen inden for deres ressort forebygge yderligere forringelse af tilstanden og så vidt muligt genetablere den oprindelige tilstand. Myndighederne skal sikre, at der tages alle praktisk gennemførlige skridt til ikke at hindre opfyldelse af de fastlagte miljømål, jf. bekendtgørelse om miljømål for overfladevandområder og grundvandsforekomster, i andre overfladevandområder og grundvandsforekomster, der ikke er berørt af disse omstændigheder.

Stk. 2. Miljøministeren skal sikre,

- 1) at de foranstaltninger, der skal træffes under sådanne ekstraordinære omstændigheder, indgår i indsatsprogrammet og ikke vil bringe genoprettelse af overfladevandområdets eller grundvandsforekomstens kvalitet i fare, når omstændighederne ikke længere foreligger,
- 2) at virkningerne af de omstændigheder, der er ekstraordinære eller ikke med rimelighed kunne have været forudset, gennemgås årligt, og
- 3) at der under hensyn til de årsager, der er fastsat i lovens § 10, stk. 2, træffes alle praktisk gennemførlige foranstaltninger for så hurtigt, som det kan lade sig gøre, at genetablere den tilstand, overfladevandområdet eller grundvandsforekomsten havde, inden virkningerne af disse omstændigheder viste sig.

§ 11. Afgørelser truffet af miljøministeren eller af Miljøstyrelsen i medfør af denne bekendtgørelse kan ikke påklages til anden administrativ myndighed.

§ 12. Bekendtgørelsen træder i kraft den 21. juni 2023 ~~XX~~

Stk. 2. Bekendtgørelse nr. ~~449 af 11. april 2019~~797 af 13. juni 2023 om indsatsprogrammer for vandområdedistrikter ophæves.

Ministeriet for Grøn Trepert, den XX

Miljøministeriet, den 13. juni 2023

Jeppe Bruus

~~Magnus Heunicke~~

~~Rasmus Moes~~
Kristian Hovgaard Juul-Larsen

Bilag 1

Konkrete supplerende foranstaltninger for Vandområdedistrikt Jylland og Fyn

Indsatsprogrammet for Vandområdedistrikt Jylland og Fyn omfatter konkrete supplerende foranstaltninger som fastlagt i tabellerne i dette bilag samt grundlæggende foranstaltninger fastlagt i bilag 5 og generelle supplerende foranstaltninger fastlagt i bilag 6.

Dette bilag er opdelt således:

- 1) Vandløb
- 2) Søer
- 3) Kystvande
- 4) Kunstige eller stærkt modificerede overfladevandområder

5) Punktkilder

5)6) [Opsporing af kilder til forurenende stoffer](#)

1. Vandløb

Foranstaltninger til opfyldelse af miljømål for vandløb som fastsat i bilag 1 til bekendtgørelse om miljømål for overfladevandområder og grundvandsforekomster omfatter restaureringer m.v. som fremgår af tabel 1 samt begrænsning af forurening fra punktkilder som specificeret i afsnit 5.

Vandløb, som skal restaureres, fremgår af tabel 1. I tabellen identificeres den enkelte vandløbsforekomst ved vandløbets eller vandløbsstrækningens nummer, beliggenhedskommune (som identificeret ud fra foreliggende oplysninger), eventuelle navn, afgrænsende koordinater og længde. Foranstaltningen eller foranstaltningerne, som skal gennemføres i forhold til vandløbsforekomsten, er anført i kolonnen længst til højre. Så vidt angår foranstaltningen ”strækningsbaseret indsatsbehov”, vil den konkrete indsats først blive fastlagt senere. Foranstaltningen angiver derfor alene, at der skal gennemføres en strækningsbaseret indsats, men ikke hvilken. Ved indtastning af vandløbsforekomstens nummer i MiljøGIS, hvortil der er adgang fra Miljøstyrelsens Styrelsen for Grøn Arealomlægning og Vandmiljøs hjemmeside, er det muligt at se beliggenheden på et kort.

~~Det bemærkes, at ff~~ Foranstaltningen eller foranstaltningerne om vandløbsrestaurering mv. skal gennemføres med henblik på at sikre, at de fysiske forhold ikke er til hinder for målopfyldelse i hele vandløbsforekomsten. Det er herved dog ikke nødvendigvis en forudsætning, at foranstaltningen gennemføres i hele vandløbsforekomsten, eller at foranstaltningen skal gennemføres i den vandløbsforekomst, hvor foranstaltningen skal sikre at de fysiske forhold ikke er til hinder for målopfyldelse. Dette beror på en konkret vurdering.

Foranstaltningerne gennemføres af kommunerne efter regler fastsat i vandløbsloven og bekendtgørelse om vandløbsregulering og -restaurering eller okkerloven. ~~Det bemærkes, at der i~~ regler om tilskud til gennemførelse af fastlagte foranstaltninger fastsættes kriterier, der skal opfyldes for at få tilskud til

gennemførelse af de enkelte foranstaltninger. I forhold til spærringen ved Holstebro Vandkraftsø skal der etableres et kort omløbsstryg forbi opstemningen ved vandkraftværket ind i søen.

For så vidt angår spærringsindsats ved Tangeværket er denne ikke omfattet af den almindelige tilskudsordning. Der vil i løbet af 2025 blive nedsat en arbejdsgruppe, der skal udarbejde et forslag til en konkret løsning. Løsningen er rammesat ud fra krav til sikring af kontinuitet i overensstemmelse med vandrammedirektivet. Der træffes endelig beslutning om den konkrete løsning i forlængelse af arbejdsgruppens arbejde. Inden løsningen gennemføres, vil løsningsforslaget blive sendt i offentlig høring i 8 uger efter vandløbslovens regler.

Table 1. Vandløbsrestaureringer m.v.

<u>Vandområde nr.</u>	<u>Navn og kommune(r)</u>	<u>Afgrænsende koordinater</u>	<u>Længde (km)</u>	<u>Foranstaltning</u>
<u>1.5.b-0275-010</u>	<u>Kommune(r):</u> <u>Randers</u> <u>Navn:</u> <u>Langkastrup Bæk</u>	<u>x1: 575634.61,</u> <u>y1: 6255171.90,</u> <u>x2: 575927.42,</u> <u>y2: 6254230.38</u>	<u>1,1</u>	<u>Åbning af rørlagte strækninger,</u> <u>Fiernelse af fysiske spærringer</u>
<u>1.5.b-0320-020</u>	<u>Kommune(r):</u> <u>Syddjurs</u> <u>Navn:</u> <u>Skørring Å</u>	<u>x1: 574629.54,</u> <u>y1: 6249817.81,</u> <u>x2: 574526.40,</u> <u>y2: 6250223.35</u>	<u>0,53</u>	<u>Mindre strækningbaserede restaureringer</u>
<u>1.5.b-0320-030</u>	<u>Kommune(r):</u> <u>Syddjurs,</u> <u>Favrskov</u> <u>Navn:</u> <u>Skørring Å</u>	<u>x1: 576315.42,</u> <u>y1: 6248349.58,</u> <u>x2: 574629.54,</u> <u>y2: 6249817.81</u>	<u>2,73</u>	<u>Fiernelse af fysiske spærringer,</u> <u>Mindre strækningbaserede restaureringer,</u> <u>Genslyngning</u>
<u>1.5.b-0325-010</u>	<u>Kommune(r):</u> <u>Syddjurs,</u> <u>Favrskov</u> <u>Navn:</u> <u>Skørring Å</u>	<u>x1: 576810.12,</u> <u>y1: 6248067.77,</u> <u>x2: 576315.42,</u> <u>y2: 6248349.58</u>	<u>0,58</u>	<u>Mindre strækningbaserede restaureringer</u>
<u>1.5.b-0325-020</u>	<u>Kommune(r):</u> <u>Syddjurs</u> <u>Navn:</u> <u>Skørring Å</u>	<u>x1: 579416.37,</u> <u>y1: 6247412.19,</u> <u>x2: 576810.12,</u> <u>y2: 6248067.77</u>	<u>3,29</u>	<u>Mindre strækningbaserede restaureringer</u>

<u>1.5.b-0325-030</u>	<u>Kommune(r):</u> <u>Syddjurs</u> <u>Navn:</u> <u>Skørring Å</u>	<u>x1: 581092.93,</u> <u>y1: 6246931.92,</u> <u>x2: 579416.37,</u> <u>y2: 6247412.19</u>	<u>2,05</u>	<u>Mindre</u> <u>strækningbaserede</u> <u>restaureringer</u>
<u>1.5.b-0330-010</u>	<u>Kommune(r):</u> <u>Syddjurs</u> <u>Navn:</u> <u>Rosenholm Å</u>	<u>x1: 582878.75,</u> <u>y1: 6245108.21,</u> <u>x2: 581995.86,</u> <u>y2: 6243151.56</u>	<u>2,2</u>	<u>Mindre</u> <u>strækningbaserede</u> <u>restaureringer</u>
<u>1.5.b-0330-060</u>	<u>Kommune(r):</u> <u>Syddjurs</u> <u>Navn:</u> <u>Rosenholm Å</u>	<u>x1: 580597.61,</u> <u>y1: 6242175.54,</u> <u>x2: 579529.07,</u> <u>y2: 6241945.40</u>	<u>1,47</u>	<u>Mindre</u> <u>strækningbaserede</u> <u>restaureringer</u>
<u>1.5.b-0515-050</u>	<u>Kommune(r):</u> <u>Syddjurs</u> <u>Navn:</u> <u>Skader Å</u>	<u>x1: 575119.97,</u> <u>y1: 6245839.74,</u> <u>x2: 575762.98,</u> <u>y2: 6244151.53</u>	<u>2,42</u>	<u>Mindre</u> <u>strækningbaserede</u> <u>restaureringer</u>
<u>1.5.b-0515-060</u>	<u>Kommune(r):</u> <u>Syddjurs</u> <u>Navn:</u> <u>Skader Å</u>	<u>x1: 575762.98,</u> <u>y1: 6244151.53,</u> <u>x2: 575723.83,</u> <u>y2: 6243109.33</u>	<u>1,18</u>	<u>Genslyngning,</u> <u>Etablering af</u> <u>sandfang,</u> <u>Mindre</u> <u>strækningbaserede</u> <u>restaureringer</u>
<u>1.5.b-0515-070</u>	<u>Kommune(r):</u> <u>Syddjurs,</u> <u>Aarhus</u> <u>Navn:</u> <u>Skader Å</u>	<u>x1: 576200.49,</u> <u>y1: 6242528.42,</u> <u>x2: 575723.83,</u> <u>y2: 6243109.33</u>	<u>0,84</u>	<u>Genslyngning,</u> <u>Mindre</u> <u>strækningbaserede</u> <u>restaureringer</u>
<u>1.5.b-0570-010</u>	<u>Kommune(r):</u> <u>Syddjurs,</u> <u>Aarhus</u> <u>Navn:</u> <u>Halling Bæk</u>	<u>x1: 575655.48,</u> <u>y1: 6243413.19,</u> <u>x2: 575253.94,</u> <u>y2: 6243420.94</u>	<u>0,52</u>	<u>Fiernelse af fysiske</u> <u>spærringer,</u> <u>Mindre</u> <u>strækningbaserede</u> <u>restaureringer</u>
<u>1.5.b-0570-020</u>	<u>Kommune(r):</u> <u>Syddjurs,</u> <u>Aarhus</u> <u>Navn:</u> <u>Halling Bæk</u>	<u>x1: 575253.94,</u> <u>y1: 6243420.94,</u> <u>x2: 574620.14,</u> <u>y2: 6243192.13</u>	<u>0,79</u>	<u>Mindre</u> <u>strækningbaserede</u> <u>restaureringer</u>

<u>1.5.b-0570-030</u>	<u>Kommune(r):</u> <u>Syddjurs,</u> <u>Aarhus</u> <u>Navn:</u> <u>Halling Bæk</u>	<u>x1: 574620.14,</u> <u>y1: 6243192.13,</u> <u>x2: 574081.42,</u> <u>y2: 6242822.23</u>	<u>0,69</u>	<u>Mindre</u> <u>strækningbaserede</u> <u>restaureringer</u>
<u>1.5.b-0580-010</u>	<u>Kommune(r):</u> <u>Syddjurs,</u> <u>Favrskov</u> <u>Navn:</u> <u>Halling Bæk -</u> <u>Tilløb fra Gr</u>	<u>x1: 573419.16,</u> <u>y1: 6242983.41,</u> <u>x2: 572697.24,</u> <u>y2: 6243026.83</u>	<u>0,75</u>	<u>Åbning af rørlagte</u> <u>strækninger,</u> <u>Strækningbaseret</u> <u>indsatsbehov</u>
<u>1.5.b-0625-010</u>	<u>Kommune(r):</u> <u>Aarhus</u> <u>Navn:</u> <u>Ogstrup Bæk</u>	<u>x1: 575759.62,</u> <u>y1: 6243046.17,</u> <u>x2: 575200.53,</u> <u>y2: 6242558.51</u>	<u>1,02</u>	<u>Åbning af rørlagte</u> <u>strækninger</u>
<u>1.5.c-0005-070</u>	<u>Kommune(r):</u> <u>Favrskov</u> <u>Navn:</u> <u>Lilleå -</u> <u>Brændmosegr</u> <u>øft - L</u>	<u>x1: 566365.90,</u> <u>y1: 6236884.19,</u> <u>x2: 567622.32,</u> <u>y2: 6238654.15</u>	<u>2,48</u>	<u>Genslyngning,</u> <u>Mindre</u> <u>strækningbaserede</u> <u>restaureringer</u>
<u>1.5.c-0005-090</u>	<u>Kommune(r):</u> <u>Favrskov</u> <u>Navn:</u> <u>Lilleå -</u> <u>Brændmosegr</u> <u>øft - L</u>	<u>x1: 566225.31,</u> <u>y1: 6233891.24,</u> <u>x2: 565756.33,</u> <u>y2: 6235162.38</u>	<u>1,6</u>	<u>Mindre</u> <u>strækningbaserede</u> <u>restaureringer</u>
<u>1.5.c-0005-110</u>	<u>Kommune(r):</u> <u>Favrskov,</u> <u>Aarhus</u> <u>Navn:</u> <u>Lilleå -</u> <u>Brændmosegr</u> <u>øft - L</u>	<u>x1: 566601.85,</u> <u>y1: 6233142.40,</u> <u>x2: 566063.65,</u> <u>y2: 6231710.86</u>	<u>1,85</u>	<u>Mindre</u> <u>strækningbaserede</u> <u>restaureringer</u>
<u>1.5.c-0200-010</u>	<u>Kommune(r):</u> <u>Favrskov</u> <u>Navn:</u>	<u>x1: 557038.98,</u> <u>y1: 6237463.32,</u> <u>x2: 557308.47,</u> <u>y2: 6236963.28</u>	<u>0,65</u>	<u>Strækningbaseret</u> <u>indsatsbehov</u>

	<u>Rolbæk - Øvre løb</u>			
<u>1.5.c-0240-010</u>	<u>Kommune(r): Favrskov</u> <u>Navn: Voer Mølleå - Lyngå - Lille</u>	<u>x1: 559516.73,</u> <u>y1: 6244520.95,</u> <u>x2: 557830.85,</u> <u>y2: 6245343.42</u>	<u>2,24</u>	<u>Genslyngning</u>
<u>1.5.c-0250-020</u>	<u>Kommune(r): Favrskov</u> <u>Navn: Landsbæk - Vejen Skjød-Vitte</u>	<u>x1: 561183.35,</u> <u>y1: 6239470.55,</u> <u>x2: 560093.75,</u> <u>y2: 6238428.21</u>	<u>1,69</u>	<u>Strækningsbaseret indsatsbehov</u>
<u>1.5.c-0390-020</u>	<u>Kommune(r): Favrskov</u> <u>Navn: Vinterslev Bæk - Bulbro Bæk</u>	<u>x1: 564212.97,</u> <u>y1: 6244224.96,</u> <u>x2: 563705.33,</u> <u>y2: 6244035.04</u>	<u>0,6</u>	<u>Fjernelse af fysiske spærringer</u>
<u>1.5.c-0390-030</u>	<u>Kommune(r): Favrskov</u> <u>Navn: Vinterslev Bæk - Bulbro Bæk</u>	<u>x1: 565568.43,</u> <u>y1: 6244049.94,</u> <u>x2: 564212.97,</u> <u>y2: 6244224.96</u>	<u>1,76</u>	<u>Åbning af rørlagte strækninger,</u> <u>Fjernelse af fysiske spærringer</u>
<u>1.5.c-0400-010</u>	<u>Kommune(r): Favrskov</u> <u>Navn: Bulbro Bæk</u>	<u>x1: 564212.97,</u> <u>y1: 6244224.96,</u> <u>x2: 565205.85,</u> <u>y2: 6244715.85</u>	<u>1,28</u>	<u>Fjernelse af fysiske spærringer,</u> <u>Genslyngning,</u> <u>Mindre strækningsbaserede restaureringer</u>
<u>1.5.c-0470-020</u>	<u>Kommune(r): Aarhus</u> <u>Navn: Spørring Å - Todbjerg Bæk -</u>	<u>x1: 572152.00,</u> <u>y1: 6239113.44,</u> <u>x2: 571834.15,</u> <u>y2: 6239988.88</u>	<u>1,29</u>	<u>Mindre strækningsbaserede restaureringer</u>
<u>1.5.c-0470-030</u>	<u>Kommune(r): Aarhus</u> <u>Navn: Spørring Å - Todbjerg Bæk -</u>	<u>x1: 572890.74,</u> <u>y1: 6238557.15,</u> <u>x2: 572152.00,</u> <u>y2: 6239113.44</u>	<u>1,67</u>	<u>Mindre strækningsbaserede restaureringer</u>

<u>1.5.c-0470-040</u>	<u>Kommune(r):</u> <u>Aarhus</u> <u>Navn:</u> <u>Spørring Å -</u> <u>Todbjerg Bæk -</u>	<u>x1: 573548.12,</u> <u>y1: 6237776.60,</u> <u>x2: 572890.74,</u> <u>y2: 6238557.15</u>	<u>1,38</u>	<u>Mindre</u> <u>strækningbaserede</u> <u>restaureringer</u>
<u>1.5.c-0555-010</u>	<u>Kommune(r):</u> <u>Aarhus</u> <u>Navn:</u> <u>Vl. fra Hårup</u> <u>Mark</u>	<u>x1: 575200.17,</u> <u>y1: 6239246.26,</u> <u>x2: 574835.15,</u> <u>y2: 6239598.25</u>	<u>0,54</u>	<u>Strækningbaseret</u> <u>indsatsbehov</u>
<u>1.5.c-0685-040</u>	<u>Kommune(r):</u> <u>Favrskov</u> <u>Navn:</u> <u>Rønbæk -</u> <u>Nedre løb</u>	<u>x1: 568709.97,</u> <u>y1: 6234593.89,</u> <u>x2: 567949.63,</u> <u>y2: 6234995.93</u>	<u>0,93</u>	<u>Etablering af</u> <u>sandfang</u>
<u>1.5.c-0745-010</u>	<u>Kommune(r):</u> <u>Favrskov</u> <u>Navn:</u> <u>Hummelure</u> <u>Bæk</u>	<u>x1: 563420.52,</u> <u>y1: 6232812.36,</u> <u>x2: 562994.44,</u> <u>y2: 6233676.72</u>	<u>1,08</u>	<u>Mindre</u> <u>strækningbaserede</u> <u>restaureringer</u>
<u>1.5.e-0125-010</u>	<u>Kommune(r):</u> <u>Randers</u> <u>Navn:</u> <u>Frisenvold</u> <u>Bæk</u>	<u>x1: 560600.57,</u> <u>y1: 6249880.43,</u> <u>x2: 560595.93,</u> <u>y2: 6250442.12</u>	<u>0,6</u>	<u>Strækningbaseret</u> <u>indsatsbehov</u>
<u>1.5.e-1260-010</u>	<u>Kommune(r):</u> <u>Favrskov,</u> <u>Silkeborg</u> <u>Navn:</u> <u>Gelbæk</u>	<u>x1: 548946.25,</u> <u>y1: 6234036.80,</u> <u>x2: 550116.93,</u> <u>y2: 6232427.18,</u> <u>x3: 550116.93,</u> <u>y3: 6232427.18,</u> <u>x4: 550096.96,</u> <u>y4: 6232191.99,</u> <u>x5: 550659.99,</u> <u>y5: 6230551.79,</u> <u>x6: 550116.93,</u> <u>y6: 6232427.18</u>	<u>6,08</u>	<u>Mindre</u> <u>strækningbaserede</u> <u>restaureringer</u>
<u>1.5.e-1570-040</u>	<u>Kommune(r):</u> <u>Silkeborg</u>	<u>x1: 546285.87,</u> <u>y1: 6227020.84,</u>	<u>2,03</u>	<u>Strækningbaseret</u> <u>indsatsbehov</u>

	Navn: <u>Voel Bæk</u>	<u>x2: 544749.42,</u> <u>y2: 6227650.04</u>		
<u>1.5.e-1620-010</u>	Kommune(r): <u>Silkeborg</u> Navn: <u>Linå</u>	<u>x1: 541593.30,</u> <u>y1: 6226562.06,</u> <u>x2: 540439.13,</u> <u>y2: 6227249.84</u>	<u>1,53</u>	<u>Mindre</u> <u>strækningbaserede</u> <u>restaureringer</u>
<u>1.5.f-0300-010</u>	Kommune(r): <u>Silkeborg</u> Navn: <u>Hattenæs Bæk</u>	<u>x1: 536549.66,</u> <u>y1: 6222522.74,</u> <u>x2: 536261.84,</u> <u>y2: 6223130.42,</u> <u>x3: 536549.66,</u> <u>y3: 6222522.74,</u> <u>x4: 536304.99,</u> <u>y4: 6222410.86,</u> <u>x5: 536950.74,</u> <u>y5: 6222910.04,</u> <u>x6: 536549.66,</u> <u>y6: 6222522.74</u>	<u>1,67</u>	<u>Strækningbaseret</u> <u>indsatsbehov</u>
<u>1.5.f-0350-010</u>	Kommune(r): <u>Silkeborg</u> Navn: <u>Svejbæk - Ø. f.</u> <u>Lynggården</u>	<u>x1: 539964.29,</u> <u>y1: 6221024.97,</u> <u>x2: 539562.49,</u> <u>y2: 6220548.53,</u> <u>x3: 540074.45,</u> <u>y3: 6221288.71,</u> <u>x4: 539964.29,</u> <u>y4: 6221024.97,</u> <u>x5: 540253.78,</u> <u>y5: 6221048.97,</u> <u>x6: 539964.29,</u> <u>y6: 6221024.97</u>	<u>1,23</u>	<u>Strækningbaseret</u> <u>indsatsbehov</u>
<u>1.5.f-0585-010</u>	Kommune(r): <u>Skanderborg</u> Navn: <u>VI. vest for</u> <u>Holmsbæk</u>	<u>x1: 549702.01,</u> <u>y1: 6218112.45,</u> <u>x2: 549598.49,</u> <u>y2: 6217696.34</u>	<u>0,65</u>	<u>Strækningbaseret</u> <u>indsatsbehov</u>
<u>1.5.f-0740-010</u>	Kommune(r): <u>Skanderborg</u> Navn: <u>VI. v. Åkær</u>	<u>x1: 554151.69,</u> <u>y1: 6218177.98,</u> <u>x2: 553684.94,</u> <u>y2: 6218215.23</u>	<u>0,62</u>	<u>Strækningbaseret</u> <u>indsatsbehov</u>
<u>1.5.f-0800-010</u>	Kommune(r): <u>Skanderborg</u>	<u>x1: 556438.96,</u> <u>y1: 6218433.64,</u>	<u>0,75</u>	<u>Strækningbaseret</u> <u>indsatsbehov</u>

	<u>Navn:</u> <u>Ryvads Bæk</u>	<u>x2: 556063.69,</u> <u>y2: 6217928.35</u>		
<u>1.5.f-1470-010</u>	<u>Kommune(r):</u> <u>Skanderborg</u> <u>Navn:</u> <u>Vl. sydvest for</u> <u>Kildegård</u>	<u>x1: 551797.11,</u> <u>y1: 6212122.33,</u> <u>x2: 552176.39,</u> <u>y2: 6212658.64,</u> <u>x3: 552243.35,</u> <u>y3: 6212694.78,</u> <u>x4: 552176.39,</u> <u>y4: 6212658.64,</u> <u>x5: 552176.39,</u> <u>y5: 6212658.64,</u> <u>x6: 552347.23,</u> <u>y6: 6212468.91</u>	<u>1,34</u>	<u>Strækingsbaseret</u> <u>indsatsbehov</u>
<u>1.5.g-0310-010</u>	<u>Kommune(r):</u> <u>Hedensted</u> <u>Navn:</u> <u>Uldum Lilleå</u>	<u>x1: 536871.58,</u> <u>y1: 6190033.36,</u> <u>x2: 535561.02,</u> <u>y2: 6192071.37</u>	<u>2,77</u>	<u>Mindre</u> <u>strækingsbaserede</u> <u>restaureringer</u>
<u>1.5.g-0310-050</u>	<u>Kommune(r):</u> <u>Hedensted</u> <u>Navn:</u> <u>Uldum Lilleå</u>	<u>x1: 538116.68,</u> <u>y1: 6189002.71,</u> <u>x2: 538182.86,</u> <u>y2: 6187044.96</u>	<u>2,18</u>	<u>Genslyngning,</u> <u>Mindre</u> <u>strækingsbaserede</u> <u>restaureringer</u>
<u>1.5.g-0315-010</u>	<u>Kommune(r):</u> <u>Hedensted</u> <u>Navn:</u> <u>Lindved Bæk</u>	<u>x1: 538182.86,</u> <u>y1: 6187044.96,</u> <u>x2: 537263.47,</u> <u>y2: 6186578.43</u>	<u>1,13</u>	<u>Åbning af rørlagte</u> <u>strækninger</u>
<u>1.6.c-0210-030</u>	<u>Kommune(r):</u> <u>Syddjurs</u> <u>Navn:</u> <u>Skodå - V. f.</u> <u>Attrup Kær -</u>	<u>x1: 606923.83,</u> <u>y1: 6243862.40,</u> <u>x2: 605739.42,</u> <u>y2: 6244115.08</u>	<u>1,22</u>	<u>Etablering af</u> <u>sandfang,</u> <u>Mindre</u> <u>strækingsbaserede</u> <u>restaureringer</u>
<u>1.6.c-0245-010</u>	<u>Kommune(r):</u> <u>Syddjurs</u> <u>Navn:</u> <u>Vl. vest for</u> <u>Drammelstrup</u>	<u>x1: 604736.29,</u> <u>y1: 6242173.20,</u> <u>x2: 604052.42,</u> <u>y2: 6243403.66</u>	<u>1,51</u>	<u>Strækingsbaseret</u> <u>indsatsbehov</u>
<u>1.6.c-0360-050</u>	<u>Kommune(r):</u> <u>Norddjurs</u> <u>Navn:</u>	<u>x1: 601037.02,</u> <u>y1: 6258891.54,</u> <u>x2: 600310.36,</u> <u>y2: 6258872.08</u>	<u>0,83</u>	<u>Mindre</u> <u>strækingsbaserede</u> <u>restaureringer</u>

	<u>Ørum Å - Opstr. Stenvad - Op</u>			
<u>1.6.c-0360- 060</u>	<u>Kommune(r): Norddjurs</u> <u>Navn: Ørum Å - Opstr. Stenvad - Op</u>	<u>x1: 600310.36, y1: 6258872.08, x2: 599359.38, y2: 6258828.77</u>	<u>1,1</u>	<u>Mindre strækningbaserede restaureringer</u>
<u>1.6.c-0410- 010</u>	<u>Kommune(r): Norddjurs</u> <u>Navn: Afløb fra Dystrup Mose</u>	<u>x1: 599359.38, y1: 6258828.77, x2: 598605.70, y2: 6257804.47</u>	<u>1,54</u>	<u>Strækningbaseret indsatsbehov</u>
<u>1.6.c-0490- 020</u>	<u>Kommune(r): Syddjurs</u> <u>Navn: Mårup Å - Kasten - Ryom Å</u>	<u>x1: 598098.44, y1: 6246464.68, x2: 597632.53, y2: 6245808.04</u>	<u>0,89</u>	<u>Mindre strækningbaserede restaureringer</u>
<u>1.6.c-0495- 010</u>	<u>Kommune(r): Syddjurs</u> <u>Navn: Borum Bæk - Bækkegård - Kas</u>	<u>x1: 598467.84, y1: 6244970.64, x2: 597632.53, y2: 6245808.04</u>	<u>1,2</u>	<u>Genslyngning, Mindre strækningbaserede restaureringer</u>
<u>1.6.c-0535- 010</u>	<u>Kommune(r): Syddjurs</u> <u>Navn: Horstvedskov Bæk - Øvre løb</u>	<u>x1: 601908.19, y1: 6242091.58, x2: 601503.38, y2: 6242107.22, x3: 601510.96, y3: 6242113.57, x4: 601503.38, y4: 6242107.22, x5: 601509.70, y5: 6242342.99, x6: 601510.96, y6: 6242113.57, x7: 601647.39, y7: 6242222.64, x8: 601510.96,</u>	<u>1,24</u>	<u>Mindre strækningbaserede restaureringer</u>

		<u>y8: 6242113.57,</u> <u>x9: 601503.38,</u> <u>y9: 6242107.22,</u> <u>x10: 601224.75,</u> <u>y10: 6242083.52</u>		
<u>1.6.d-0065-010</u>	<u>Kommune(r):</u> <u>Syddjurs</u> <u>Navn:</u> <u>Vl. fra Holme</u>	<u>x1: 608852.15,</u> <u>y1: 6233497.01,</u> <u>x2: 608693.83,</u> <u>y2: 6233832.36</u>	<u>0,38</u>	<u>Strækningbaseret</u> <u>indsatsbehov</u>
<u>1.6.d-0385-010</u>	<u>Kommune(r):</u> <u>Norrdjurs</u> <u>Navn:</u> <u>Hederende -</u> <u>Smedelykkere</u> <u>nden t</u>	<u>x1: 610364.85,</u> <u>y1: 6245057.90,</u> <u>x2: 609641.39,</u> <u>y2: 6244351.49</u>	<u>1,21</u>	<u>Strækningbaseret</u> <u>indsatsbehov</u>
<u>1.6.d-0400-010</u>	<u>Kommune(r):</u> <u>Norrdjurs</u> <u>Navn:</u> <u>Østerballe</u> <u>Bæk</u>	<u>x1: 613966.53,</u> <u>y1: 6242902.89,</u> <u>x2: 613936.43,</u> <u>y2: 6243693.65</u>	<u>0,85</u>	<u>Strækningbaseret</u> <u>indsatsbehov</u>
<u>1.7.b-0020-090</u>	<u>Kommune(r):</u> <u>Skanderborg,</u> <u>Aarhus</u> <u>Navn:</u> <u>Århus Å</u>	<u>x1: 563030.82,</u> <u>y1: 6218479.33,</u> <u>x2: 563343.36,</u> <u>y2: 6217979.79</u>	<u>0,84</u>	<u>Mindre</u> <u>strækningbaserede</u> <u>restaureringer</u>
<u>1.7.b-0025-020</u>	<u>Kommune(r):</u> <u>Skanderborg,</u> <u>Aarhus</u> <u>Navn:</u> <u>Århus Å</u>	<u>x1: 565284.61,</u> <u>y1: 6217347.11,</u> <u>x2: 564928.23,</u> <u>y2: 6218071.31</u>	<u>0,84</u>	<u>Mindre</u> <u>strækningbaserede</u> <u>restaureringer</u>
<u>1.7.b-0025-040</u>	<u>Kommune(r):</u> <u>Skanderborg,</u> <u>Aarhus</u> <u>Navn:</u> <u>Århus Å</u>	<u>x1: 565717.15,</u> <u>y1: 6216847.11,</u> <u>x2: 567952.89,</u> <u>y2: 6214339.39</u>	<u>4,01</u>	<u>Genslyngning,</u> <u>Mindre</u> <u>strækningbaserede</u> <u>restaureringer</u>
<u>1.7.c-0090-010</u>	<u>Kommune(r):</u> <u>Aarhus</u> <u>Navn:</u>	<u>x1: 571825.98,</u> <u>y1: 6228530.55,</u> <u>x2: 572020.24,</u> <u>y2: 6227774.91</u>	<u>0,83</u>	<u>Åbning af rørlagte</u> <u>strækninger</u>

	<u>Grøft ved Brendstrup</u>			
<u>1.7.c-0350- 040</u>	<u>Kommune(r): Syddjurs</u> <u>Navn: Følle Bæk</u>	<u>x1: 589346.50, y1: 6241013.08, x2: 588010.93, y2: 6241939.39</u>	<u>2,22</u>	<u>Genslyngning, Mindre strækningbaserede restaureringer</u>
<u>1.9.b-0215- 010</u>	<u>Kommune(r): Odder</u> <u>Navn: Møllebæk</u>	<u>x1: 564713.19, y1: 6197184.81, x2: 564408.04, y2: 6197864.47, x3: 564469.44, y3: 6198288.60, x4: 564408.04, y4: 6197864.47, x5: 564408.04, y5: 6197864.47, x6: 564285.31, y6: 6197858.33</u>	<u>1,41</u>	<u>Genslyngning, Mindre strækningbaserede restaureringer</u>
<u>1.9.b-0230- 010</u>	<u>Kommune(r): Odder</u> <u>Navn: Vl. vest for Piltoft</u>	<u>x1: 564403.82, y1: 6195864.33, x2: 563869.89, y2: 6195915.74</u>	<u>0,58</u>	<u>Åbning af rørlagte strækninger</u>
<u>a10003</u>	<u>Kommune(r): Sønderborg</u> <u>Navn: Uden navn</u>	<u>x1: 561615.21, y1: 6083840.43, x2: 560863.68, y2: 6083300.14</u>	<u>1,03</u>	<u>Fjernelse af fysiske spærringer</u>
<u>a10008</u>	<u>Kommune(r): Esbjerg</u> <u>Navn: Uden navn</u>	<u>x1: 480735.11, y1: 6144884.13, x2: 480252.10, y2: 6145426.61</u>	<u>0,81</u>	<u>Mindre strækningbaserede restaureringer, Etablering af okkeranlæg</u>
<u>a10031</u>	<u>Kommune(r): Rebild, Aalborg</u> <u>Navn: Uden navn</u>	<u>x1: 543754.80, y1: 6312709.63, x2: 543359.68, y2: 6311691.85</u>	<u>1,52</u>	<u>Åbning af rørlagte strækninger</u>
<u>a10035</u>	<u>Kommune(r): Herning</u>	<u>x1: 508176.70, y1: 6213792.53, x2: 504684.76, y2: 6214922.00</u>	<u>4,12</u>	<u>Fjernelse af fysiske spærringer</u>

	<u>Navn:</u> <u>Uden navn</u>			
<u>a10036</u>	<u>Kommune(r):</u> <u>Odense,</u> <u>Nordfyns</u> <u>Navn:</u> <u>Uden navn</u>	<u>x1: 582765.19,</u> <u>y1: 6148905.90,</u> <u>x2: 579833.21,</u> <u>y2: 6148443.78</u>	<u>3,6</u>	<u>Mindre</u> <u>strækningbaserede</u> <u>restaureringer,</u> <u>Etablering af</u> <u>sandfang</u>
<u>b00007</u>	<u>Kommune(r):</u> <u>Assens</u> <u>Navn:</u> <u>Holmehave</u> <u>Bæk</u>	<u>x1: 576287.14,</u> <u>y1: 6128422.68,</u> <u>x2: 572645.78,</u> <u>y2: 6131378.32,</u> <u>x3: 572645.78,</u> <u>y3: 6131378.32,</u> <u>x4: 572113.75,</u> <u>y4: 6132051.22,</u> <u>x5: 572645.78,</u> <u>y5: 6131378.32,</u> <u>x6: 572381.03,</u> <u>y6: 6131205.58</u>	<u>7,05</u>	<u>Fiernelse af fysiske</u> <u>spærringer</u>
<u>b00018</u>	<u>Kommune(r):</u> <u>Randers</u> <u>Navn:</u> <u>Albæk Bæk -</u> <u>Galgevang-</u> <u>Albæk</u>	<u>x1: 571392.67,</u> <u>y1: 6260317.71,</u> <u>x2: 571564.76,</u> <u>y2: 6261410.27,</u> <u>x3: 571564.76,</u> <u>y3: 6261410.27,</u> <u>x4: 571334.12,</u> <u>y4: 6261955.09,</u> <u>x5: 571891.94,</u> <u>y5: 6261680.98,</u> <u>x6: 571564.76,</u> <u>y6: 6261410.27</u>	<u>2,33</u>	<u>Åbning af rørlagte</u> <u>strækninger</u>
<u>b00023</u>	<u>Kommune(r):</u> <u>Jammerbugt</u> <u>Navn:</u> <u>Uden navn</u>	<u>x1: 519492.82,</u> <u>y1: 6321535.27,</u> <u>x2: 519634.80,</u> <u>y2: 6323170.15</u>	<u>1,87</u>	<u>Mindre</u> <u>strækningbaserede</u> <u>restaureringer,</u> <u>Etablering af</u> <u>sandfang</u>
<u>b00024</u>	<u>Kommune(r):</u> <u>Jammerbugt</u> <u>Navn:</u> <u>Uden navn</u>	<u>x1: 520798.40,</u> <u>y1: 6322710.96,</u> <u>x2: 518976.77,</u> <u>y2: 6321189.12</u>	<u>2,7</u>	<u>Åbning af rørlagte</u> <u>strækninger</u>
<u>b00028</u>	<u>Kommune(r):</u> <u>Brønderslev</u>	<u>x1: 550987.71,</u> <u>y1: 6347563.39,</u> <u>x2: 551010.25,</u>	<u>1,93</u>	<u>Åbning af rørlagte</u> <u>strækninger,</u> <u>Mindre</u>

	<u>Navn:</u> <u>Mejlsted Grøft</u>	<u>y2: 6349039.37,</u> <u>x3: 551058.02,</u> <u>y3: 6349231.35,</u> <u>x4: 551010.25,</u> <u>y4: 6349039.37,</u> <u>x5: 551010.25,</u> <u>y5: 6349039.37,</u> <u>x6: 550881.69,</u> <u>y6: 6349044.88</u>		<u>strækingsbaserede</u> <u>restaureringer</u>
<u>b00030</u>	<u>Kommune(r):</u> <u>Herning</u> <u>Navn:</u> <u>Bjørnkær Grøft</u>	<u>x1: 501043.80,</u> <u>y1: 6228031.38,</u> <u>x2: 497962.03,</u> <u>y2: 6228861.65</u>	<u>3,46</u>	<u>Fiernelse af fysiske</u> <u>spærringer,</u> <u>Strækingsbaseret</u> <u>indsatsbehov</u>
<u>b00031</u>	<u>Kommune(r):</u> <u>Holstebro,</u> <u>Ringkøbing-</u> <u>Skiern</u> <u>Navn:</u> <u>Madum Å</u>	<u>x1: 457962.84,</u> <u>y1: 6232338.62,</u> <u>x2: 454784.12,</u> <u>y2: 6231649.17,</u> <u>x3: 457962.84,</u> <u>y3: 6232338.62,</u> <u>x4: 457962.41,</u> <u>y4: 6232315.79,</u> <u>x5: 457962.84,</u> <u>y5: 6232338.62,</u> <u>x6: 460755.19,</u> <u>y6: 6233105.61</u>	<u>8,3</u>	<u>Mindre</u> <u>strækingsbaserede</u> <u>restaureringer</u>
<u>b00033</u>	<u>Kommune(r):</u> <u>Vesthimmerla</u> <u>nds, Rebild</u> <u>Navn:</u> <u>Lerkenfeld Å</u>	<u>x1: 532413.47,</u> <u>y1: 6288559.87,</u> <u>x2: 530603.80,</u> <u>y2: 6288545.21</u>	<u>2,1</u>	<u>Mindre</u> <u>strækingsbaserede</u> <u>restaureringer,</u> <u>Genslyngning</u>
<u>b00036</u>	<u>Kommune(r):</u> <u>Vesthimmerla</u> <u>nds,</u> <u>Jammerbugt</u> <u>Navn:</u> <u>Ørebro Kanal</u>	<u>x1: 515711.04,</u> <u>y1: 6326134.74,</u> <u>x2: 510370.59,</u> <u>y2: 6319918.07</u>	<u>10,48</u>	<u>Mindre</u> <u>strækingsbaserede</u> <u>restaureringer,</u> <u>Etablering af</u> <u>sandfang</u>
<u>b00037</u>	<u>Kommune(r):</u> <u>Jammerbugt</u> <u>Navn:</u> <u>Uden navn</u>	<u>x1: 542793.81,</u> <u>y1: 6338397.06,</u> <u>x2: 541476.34,</u> <u>y2: 6338453.79</u>	<u>1,4</u>	<u>Mindre</u> <u>strækingsbaserede</u> <u>restaureringer</u>

<u>b00038</u>	<u>Kommune(r):</u> <u>Jammerbugt</u> <u>Navn:</u> <u>Uden navn</u>	<u>x1: 541476.34,</u> <u>y1: 6338453.79,</u> <u>x2: 538880.45,</u> <u>y2: 6337198.34</u>	<u>3,21</u>	<u>Mindre</u> <u>strækningbaserede</u> <u>restaureringer</u>
<u>b00039</u>	<u>Kommune(r):</u> <u>Syddjurs</u> <u>Navn:</u> <u>Skelå</u>	<u>x1: 582978.45,</u> <u>y1: 6245019.97,</u> <u>x2: 581092.93,</u> <u>y2: 6246931.92</u>	<u>2,77</u>	<u>Mindre</u> <u>strækningbaserede</u> <u>restaureringer</u>
<u>b00041</u>	<u>Kommune(r):</u> <u>Silkeborg</u> <u>Navn:</u> <u>Kringelbæk -</u> <u>Øvre del</u>	<u>x1: 535557.25,</u> <u>y1: 6208481.99,</u> <u>x2: 533632.47,</u> <u>y2: 6207857.41,</u> <u>x3: 533773.37,</u> <u>y3: 6207776.56,</u> <u>x4: 533756.01,</u> <u>y4: 6207788.49</u>	<u>2,53</u>	<u>Åbning af rørlagte</u> <u>strækninger,</u> <u>Genslyngning,</u> <u>Mindre</u> <u>strækningbaserede</u> <u>restaureringer</u>
<u>b00042</u>	<u>Kommune(r):</u> <u>Favrskov</u> <u>Navn:</u> <u>Favrskov bæk</u>	<u>x1: 561350.82,</u> <u>y1: 6242441.33,</u> <u>x2: 561147.19,</u> <u>y2: 6244818.00,</u> <u>x3: 561350.82,</u> <u>y3: 6242441.33,</u> <u>x4: 561070.52,</u> <u>y4: 6242250.29,</u> <u>x5: 561482.92,</u> <u>y5: 6242326.30,</u> <u>x6: 561350.82,</u> <u>y6: 6242441.33</u>	<u>3</u>	<u>Mindre</u> <u>strækningbaserede</u> <u>restaureringer</u>
<u>b00043</u>	<u>Kommune(r):</u> <u>Morsø</u> <u>Navn:</u> <u>Solbjerg Å</u>	<u>x1: 482652.40,</u> <u>y1: 6301437.40,</u> <u>x2: 482025.71,</u> <u>y2: 6298852.02,</u> <u>x3: 482617.95,</u> <u>y3: 6302673.81,</u> <u>x4: 482530.37,</u> <u>y4: 6302726.10,</u> <u>x5: 482611.69,</u> <u>y5: 6302604.01,</u> <u>x6: 482081.02,</u> <u>y6: 6303067.16,</u> <u>x7: 482617.95,</u> <u>y7: 6302673.81,</u> <u>x8: 482651.21,</u>	<u>7,18</u>	<u>Fiernelse af fysiske</u> <u>spærringer</u>

		<u>y8: 6302779.99,</u> <u>x9: 482679.35,</u> <u>y9: 6301959.00,</u> <u>x10: 482611.69,</u> <u>y10:</u> <u>6302604.01,</u> <u>x11: 482688.69,</u> <u>y11:</u> <u>6302630.98,</u> <u>x12: 482617.95,</u> <u>y12:</u> <u>6302673.81,</u> <u>x13: 482688.69,</u> <u>y13:</u> <u>6302630.98,</u> <u>x14: 482611.69,</u> <u>y14:</u> <u>6302604.01,</u> <u>x15: 482679.35,</u> <u>y15:</u> <u>6301959.00,</u> <u>x16: 482652.40,</u> <u>y16:</u> <u>6301437.40,</u> <u>x17: 482850.62,</u> <u>y17:</u> <u>6302064.10,</u> <u>x18: 482679.35,</u> <u>y18:</u> <u>6301959.00,</u> <u>x19: 483017.84,</u> <u>y19:</u> <u>6303136.75,</u> <u>x20: 482688.69,</u> <u>y20:</u> <u>6302630.98,</u> <u>x21: 483372.88,</u> <u>y21:</u> <u>6301299.82,</u> <u>x22: 482652.40,</u> <u>y22: 6301437.40</u>		
<u>b00048</u>	<u>Kommune(r):</u> <u>Norrdjurs</u>	<u>x1: 589377.67,</u> <u>y1: 6261916.76,</u> <u>x2: 588515.38,</u> <u>y2: 6262616.31</u>	<u>1,17</u>	<u>Mindre</u> <u>strækingsbaserede</u> <u>restaureringer</u>

	<u>Navn:</u> <u>Lystrup Bæk</u>			
<u>b00054</u>	<u>Kommune(r):</u> <u>Nyborg</u> <u>Navn:</u> <u>Kastel Å</u>	<u>x1: 604810.36,</u> <u>y1: 6125982.49,</u> <u>x2: 601877.05,</u> <u>y2: 6125902.32</u>	<u>4,39</u>	<u>Åbning af rørlagte</u> <u>strækninger,</u> <u>Fiernelse af fysiske</u> <u>spærringer,</u> <u>Mindre</u> <u>strækningbaserede</u> <u>restaureringer</u>
<u>b00055</u>	<u>Kommune(r):</u> <u>Vejle, Ikast-</u> <u>Brande</u> <u>Navn:</u> <u>BÆKSGÅRD</u> <u>BÆK</u>	<u>x1: 510270.18,</u> <u>y1: 6192873.19,</u> <u>x2: 512216.63,</u> <u>y2: 6191640.21,</u> <u>x3: 509784.92,</u> <u>y3: 6192757.77,</u> <u>x4: 509501.91,</u> <u>y4: 6192963.08,</u> <u>x5: 510270.18,</u> <u>y5: 6192873.19,</u> <u>x6: 509501.91,</u> <u>y6: 6192963.08,</u> <u>x7: 511503.29,</u> <u>y7: 6192695.78,</u> <u>x8: 510270.18,</u> <u>y8: 6192873.19,</u> <u>x9: 509501.91,</u> <u>y9: 6192963.08,</u> <u>x10: 508693.40,</u> <u>y10: 6193163.78</u>	<u>6,16</u>	<u>Strækningbaseret</u> <u>indsatsbehov</u>
<u>b00056</u>	<u>Kommune(r):</u> <u>Vejle</u> <u>Navn:</u> <u>BÆKSGÅRD</u> <u>BÆK</u>	<u>x1: 514634.27,</u> <u>y1: 6187664.82,</u> <u>x2: 513258.70,</u> <u>y2: 6189274.26,</u> <u>x3: 513272.59,</u> <u>y3: 6189040.43,</u> <u>x4: 513258.70,</u> <u>y4: 6189274.26,</u> <u>x5: 513258.70,</u> <u>y5: 6189274.26,</u> <u>x6: 513047.19,</u> <u>y6: 6189285.80</u>	<u>2,93</u>	<u>Fiernelse af fysiske</u> <u>spærringer</u>
<u>b00060</u>	<u>Kommune(r):</u> <u>Morsø</u>	<u>x1: 486928.86,</u> <u>y1: 6294638.55,</u> <u>x2: 487661.23,</u> <u>y2: 6296435.07</u>	<u>2,16</u>	<u>Mindre</u> <u>strækningbaserede</u> <u>restaureringer</u>

	<u>Navn:</u> <u>Uden navn</u>			
<u>b00068</u>	<u>Kommune(r):</u> <u>Billund, Vejen</u> <u>Navn:</u> <u>V4 Baldersbæk</u>	<u>x1: 495164.29,</u> <u>y1: 6164172.64,</u> <u>x2: 493862.19,</u> <u>y2: 6164492.96</u>	<u>1,37</u>	<u>Strækingsbaseret</u> <u>indsatsbehov</u>
<u>b00073</u>	<u>Kommune(r):</u> <u>Vejen</u> <u>Navn:</u> <u>Kongeåen</u>	<u>x1: 502078.58,</u> <u>y1: 6145666.87,</u> <u>x2: 501635.65,</u> <u>y2: 6143793.89</u>	<u>2,6</u>	<u>Åbning af rørlagte</u> <u>strækninger,</u> <u>Fiernelse af fysiske</u> <u>spærringer</u>
<u>b00077</u>	<u>Kommune(r):</u> <u>Aabenraa</u> <u>Navn:</u> <u>Møllebæk</u>	<u>x1: 532150.76,</u> <u>y1: 6096772.82,</u> <u>x2: 532175.00,</u> <u>y2: 6096531.92</u>	<u>0,27</u>	<u>Mindre</u> <u>strækingsbaserede</u> <u>restaureringer</u>
<u>b00078</u>	<u>Kommune(r):</u> <u>Aabenraa</u> <u>Navn:</u> <u>Møllebæk</u>	<u>x1: 531275.30,</u> <u>y1: 6095794.36,</u> <u>x2: 531893.82,</u> <u>y2: 6096644.45</u>	<u>1,38</u>	<u>Fiernelse af fysiske</u> <u>spærringer</u>
<u>b00084</u>	<u>Kommune(r):</u> <u>Vesthimmerla</u> <u>nds</u> <u>Navn:</u> <u>Faldbæk</u>	<u>x1: 519409.94,</u> <u>y1: 6299946.27,</u> <u>x2: 518430.42,</u> <u>y2: 6305178.56</u>	<u>7,62</u>	<u>Mindre</u> <u>strækingsbaserede</u> <u>restaureringer,</u> <u>Genslyngning</u>
<u>b00096</u>	<u>Kommune(r):</u> <u>Vesthimmerla</u> <u>nds</u> <u>Navn:</u> <u>Halkær Å</u>	<u>x1: 532128.34,</u> <u>y1: 6294305.69,</u> <u>x2: 530386.56,</u> <u>y2: 6293416.80</u>	<u>2,23</u>	<u>Mindre</u> <u>strækingsbaserede</u> <u>restaureringer,</u> <u>Genslyngning</u>
<u>b00102</u>	<u>Kommune(r):</u> <u>Vejen</u> <u>Navn:</u> <u>Uden navn</u>	<u>x1: 515794.43,</u> <u>y1: 6150260.76,</u> <u>x2: 513333.99,</u> <u>y2: 6148368.75</u>	<u>3,86</u>	<u>Mindre</u> <u>strækingsbaserede</u> <u>restaureringer</u>
<u>b00103</u>	<u>Kommune(r):</u> <u>Vejen</u> <u>Navn:</u> <u>Uden navn</u>	<u>x1: 512007.07,</u> <u>y1: 6148086.54,</u> <u>x2: 512272.94,</u> <u>y2: 6147922.68</u>	<u>0,34</u>	<u>Strækingsbaseret</u> <u>indsatsbehov</u>

<u>b00104</u>	<u>Kommune(r):</u> <u>Vejen</u> <u>Navn:</u> <u>Uden navn</u>	<u>x1: 512256.21,</u> <u>y1: 6147786.35,</u> <u>x2: 510972.97,</u> <u>y2: 6150111.81</u>	<u>3,49</u>	<u>Etablering af</u> <u>miniådale</u>
<u>c00002</u>	<u>Kommune(r):</u> <u>Mariagerfjord</u> <u>Navn:</u> <u>Kolkær Bæk</u>	<u>x1: 558817.13,</u> <u>y1: 6272962.17,</u> <u>x2: 558619.02,</u> <u>y2: 6272220.02,</u> <u>x3: 558619.02,</u> <u>y3: 6272220.02,</u> <u>x4: 558397.16,</u> <u>y4: 6272179.47,</u> <u>x5: 558619.02,</u> <u>y5: 6272220.02,</u> <u>x6: 558480.26,</u> <u>y6: 6272005.45</u>	<u>1,32</u>	<u>Åbning af rørlagte</u> <u>strækninger</u>
<u>c00003</u>	<u>Kommune(r):</u> <u>Randers,</u> <u>Mariagerfjord</u> <u>Navn:</u> <u>Kastberg a -</u> <u>Gloudal Bæk,</u> <u>Kielle</u>	<u>x1: 561291.74,</u> <u>y1: 6272604.37,</u> <u>x2: 559883.92,</u> <u>y2: 6272583.86,</u> <u>x3: 561291.74,</u> <u>y3: 6272604.37,</u> <u>x4: 561291.41,</u> <u>y4: 6272549.50,</u> <u>x5: 561401.73,</u> <u>y5: 6272609.43,</u> <u>x6: 561340.40,</u> <u>y6: 6272476.61,</u> <u>x7: 561401.73,</u> <u>y7: 6272609.43,</u> <u>x8: 561291.74,</u> <u>y8: 6272604.37,</u> <u>x9: 562302.27,</u> <u>y9: 6273102.48,</u> <u>x10: 561401.73,</u> <u>y10:</u> <u>6272609.43,</u> <u>x11: 562302.27,</u> <u>y11:</u> <u>6273102.48,</u> <u>x12: 562187.65,</u> <u>y12:</u> <u>6273227.52,</u> <u>x13: 562438.80,</u>	<u>5,08</u>	<u>Fiernelse af fysiske</u> <u>spærringer</u>

		<u>y13:</u> <u>6273129.02,</u> <u>x14: 562302.27,</u> <u>y14:</u> <u>6273102.48,</u> <u>x15: 562516.56,</u> <u>y15:</u> <u>6272822.08,</u> <u>x16: 562438.80,</u> <u>y16:</u> <u>6273129.02,</u> <u>x17: 562533.45,</u> <u>y17:</u> <u>6273174.80,</u> <u>x18: 562460.76,</u> <u>y18:</u> <u>6273353.93,</u> <u>x19: 562533.45,</u> <u>y19:</u> <u>6273174.80,</u> <u>x20: 562438.80,</u> <u>y20:</u> <u>6273129.02,</u> <u>x21: 562648.41,</u> <u>y21:</u> <u>6273188.46,</u> <u>x22: 562533.45,</u> <u>y22:</u> <u>6273174.80,</u> <u>x23: 562667.50,</u> <u>y23:</u> <u>6272983.87,</u> <u>x24: 562648.41,</u> <u>y24:</u> <u>6273188.46,</u> <u>x25: 562727.92,</u> <u>y25:</u> <u>6273227.48,</u> <u>x26: 562648.41,</u> <u>y26:</u> <u>6273188.46,</u> <u>x27: 562803.93,</u> <u>y27:</u> <u>6273075.22,</u> <u>x28: 562727.92,</u>		
--	--	---	--	--

		<u>y28:</u> <u>6273227.48,</u> <u>x29: 563097.04,</u> <u>y29:</u> <u>6273419.62,</u> <u>x30: 562727.92,</u> <u>y30: 6273227.48</u>		
<u>c00008</u>	<u>Kommune(r):</u> <u>Svendborg</u> <u>Navn:</u> <u>Uden navn</u>	<u>x1: 602694.14,</u> <u>y1: 6109039.47,</u> <u>x2: 602017.53,</u> <u>y2: 6109188.51,</u> <u>x3: 602017.53,</u> <u>y3: 6109188.51,</u> <u>x4: 601891.15,</u> <u>y4: 6109119.06,</u> <u>x5: 602017.53,</u> <u>y5: 6109188.51,</u> <u>x6: 601839.35,</u> <u>y6: 6109212.08</u>	<u>1,26</u>	<u>Strækingsbaseret</u> <u>indsatsbehov</u>
<u>c00009</u>	<u>Kommune(r):</u> <u>Vejle</u> <u>Navn:</u> <u>Egtved Å</u>	<u>x1: 517871.25,</u> <u>y1: 6167078.07,</u> <u>x2: 517191.21,</u> <u>y2: 6165572.90</u>	<u>2,18</u>	<u>Fiernelse af fysiske</u> <u>spærringer</u>
<u>c00011</u>	<u>Kommune(r):</u> <u>Assens</u> <u>Navn:</u> <u>Møllemosebæ</u> <u>kken/Maebæk</u> <u>ken</u>	<u>x1: 567612.39,</u> <u>y1: 6135916.52,</u> <u>x2: 569689.44,</u> <u>y2: 6132533.56</u>	<u>5,85</u>	<u>Åbning af rørlagte</u> <u>strækninger,</u> <u>Fiernelse af fysiske</u> <u>spærringer,</u> <u>Etablering af</u> <u>sandfang,</u> <u>Mindre</u> <u>strækingsbaserede</u> <u>restaureringer</u>
<u>c00014</u>	<u>Kommune(r):</u> <u>Odense</u> <u>Navn:</u> <u>Limrenden</u>	<u>x1: 580160.76,</u> <u>y1: 6140305.07,</u> <u>x2: 579869.72,</u> <u>y2: 6139953.28</u>	<u>0,6</u>	<u>Fiernelse af fysiske</u> <u>spærringer</u>
<u>c00016</u>	<u>Kommune(r):</u> <u>Svendborg</u> <u>Navn:</u> <u>Hammesbro</u> <u>Bæk</u>	<u>x1: 611034.02,</u> <u>y1: 6108955.87,</u> <u>x2: 609749.45,</u> <u>y2: 6109037.77</u>	<u>1,57</u>	<u>Mindre</u> <u>strækingsbaserede</u> <u>restaureringer</u>

<u>c00017</u>	<u>Kommune(r):</u> <u>Faaborg-</u> <u>Midtfyn,</u> <u>Kerteminde,</u> <u>Odense</u> <u>Navn:</u> <u>Uden navn</u>	<u>x1: 600436.21,</u> <u>y1: 6134535.50,</u> <u>x2: 599856.91,</u> <u>y2: 6133531.32,</u> <u>x3: 599856.91,</u> <u>y3: 6133531.32,</u> <u>x4: 599838.11,</u> <u>y4: 6133288.02,</u> <u>x5: 600726.75,</u> <u>y5: 6134897.04,</u> <u>x6: 600436.21,</u> <u>y6: 6134535.50,</u> <u>x7: 600798.41,</u> <u>y7: 6132749.74,</u> <u>x8: 599856.91,</u> <u>y8: 6133531.32,</u> <u>x9: 600919.14,</u> <u>y9: 6134332.37,</u> <u>x10: 600918.81,</u> <u>y10:</u> <u>6134331.63,</u> <u>x11: 600919.14,</u> <u>y11:</u> <u>6134332.37,</u> <u>x12: 600436.21,</u> <u>y12:</u> <u>6134535.50,</u> <u>x13: 602058.00,</u> <u>y13:</u> <u>6133860.12,</u> <u>x14: 600919.14,</u> <u>y14: 6134332.37</u>	<u>5,73</u>	<u>Åbning af rørlagte</u> <u>strækninger,</u> <u>Fiernelse af fysiske</u> <u>spærringer</u>
<u>c00019</u>	<u>Kommune(r):</u> <u>Rebild</u> <u>Navn:</u> <u>Sønderup</u> <u>Å/Skårup Bæk</u>	<u>x1: 544596.18,</u> <u>y1: 6291648.73,</u> <u>x2: 544230.46,</u> <u>y2: 6291760.03,</u> <u>x3: 544136.34,</u> <u>y3: 6291498.57,</u> <u>x4: 544230.46,</u> <u>y4: 6291760.03,</u> <u>x5: 544230.46,</u> <u>y5: 6291760.03,</u> <u>x6: 544225.59,</u> <u>y6: 6291797.15</u>	<u>0,8</u>	<u>Mindre</u> <u>strækningbaserede</u> <u>restaureringer</u>

<u>c00026</u>	<u>Kommune(r):</u> <u>Middelfart</u> <u>Navn:</u> <u>Kærbyholmren</u> <u>den</u>	<u>x1: 559243.35,</u> <u>y1: 6149063.17,</u> <u>x2: 558422.34,</u> <u>y2: 6148769.88</u>	<u>0,94</u>	<u>Åbning af rørlagte</u> <u>strækninger</u>
<u>c00028</u>	<u>Kommune(r):</u> <u>Syddjurs</u> <u>Navn:</u> <u>Ugelbølle Bæk</u> <u>- Øvre løb</u>	<u>x1: 587488.22,</u> <u>y1: 6240239.66,</u> <u>x2: 587415.62,</u> <u>y2: 6240897.20</u>	<u>0,77</u>	<u>Strækningbaseret</u> <u>indsatsbehov</u>
<u>c00035</u>	<u>Kommune(r):</u> <u>Norddjurs</u> <u>Navn:</u> <u>Holbæk</u> <u>Meierigrøft</u>	<u>x1: 581281.73,</u> <u>y1: 6267626.83,</u> <u>x2: 580142.95,</u> <u>y2: 6267988.53</u>	<u>1,29</u>	<u>Etablering af</u> <u>miniådale</u>
<u>c00036</u>	<u>Kommune(r):</u> <u>Vejen</u> <u>Navn:</u> <u>Uden navn</u>	<u>x1: 503466.61,</u> <u>y1: 6135806.33,</u> <u>x2: 502379.04,</u> <u>y2: 6136024.96</u>	<u>1,25</u>	<u>Mindre</u> <u>strækningbaserede</u> <u>restaureringer</u>
<u>c00038</u>	<u>Kommune(r):</u> <u>Svendborg</u> <u>Navn:</u> <u>Tilløb fra syd</u> <u>ved udløb</u>	<u>x1: 611662.73,</u> <u>y1: 6105942.83,</u> <u>x2: 610846.37,</u> <u>y2: 6105348.76</u>	<u>1,16</u>	<u>Strækningbaseret</u> <u>indsatsbehov</u>
<u>c00039</u>	<u>Kommune(r):</u> <u>Middelfart,</u> <u>Nordfyns</u> <u>Navn:</u> <u>Skelbæk</u>	<u>x1: 562291.11,</u> <u>y1: 6153578.68,</u> <u>x2: 561823.77,</u> <u>y2: 6154221.92</u>	<u>0,83</u>	<u>Åbning af rørlagte</u> <u>strækninger</u>
<u>c00051</u>	<u>Kommune(r):</u> <u>Syddjurs</u> <u>Navn:</u> <u>Ovst Bæk</u>	<u>x1: 595687.82,</u> <u>y1: 6236367.51,</u> <u>x2: 594607.93,</u> <u>y2: 6237508.95,</u> <u>x3: 595816.80,</u> <u>y3: 6235773.04,</u> <u>x4: 595637.56,</u> <u>y4: 6235717.15,</u> <u>x5: 595816.80,</u> <u>y5: 6235773.04,</u>	<u>3,86</u>	<u>Genslyngning,</u> <u>Mindre</u> <u>strækningbaserede</u> <u>restaureringer</u>

		<u>x6: 595816.93,</u> <u>y6: 6235555.61,</u> <u>x7: 595816.80,</u> <u>y7: 6235773.04,</u> <u>x8: 595687.82,</u> <u>y8: 6236367.51,</u> <u>x9: 596005.46,</u> <u>y9: 6235678.70,</u> <u>x10: 595817.89,</u> <u>y10:</u> <u>6235770.24,</u> <u>x11: 596066.51,</u> <u>y11:</u> <u>6236253.89,</u> <u>x12: 595687.82,</u> <u>y12: 6236367.51</u>		
<u>c00058</u>	<u>Kommune(r):</u> <u>Esbjerg</u> <u>Navn:</u> <u>Uden navn</u>	<u>x1: 491160.08,</u> <u>y1: 6125651.80,</u> <u>x2: 488958.14,</u> <u>y2: 6125897.87</u>	<u>2,43</u>	<u>Åbning af rørlagte strækninger</u>
<u>c00060</u>	<u>Kommune(r):</u> <u>Esbjerg</u> <u>Navn:</u> <u>Uden navn</u>	<u>x1: 480556.11,</u> <u>y1: 6145776.32,</u> <u>x2: 477580.95,</u> <u>y2: 6145300.59</u>	<u>3,51</u>	<u>Mindre strækningbaserede restaureringer, Etablering af sandfang</u>
<u>c00061</u>	<u>Kommune(r):</u> <u>Herning</u> <u>Navn:</u> <u>Hodsager</u> <u>Lilleå</u>	<u>x1: 494272.09,</u> <u>y1: 6240045.79,</u> <u>x2: 490815.11,</u> <u>y2: 6242269.90,</u> <u>x3: 491154.60,</u> <u>y3: 6242060.63,</u> <u>x4: 490815.11,</u> <u>y4: 6242269.90,</u> <u>x5: 490815.11,</u> <u>y5: 6242269.90,</u> <u>x6: 489744.88,</u> <u>y6: 6241900.39</u>	<u>8,97</u>	<u>Etablering af okkeranlæg</u>
<u>c00063</u>	<u>Kommune(r):</u> <u>Syddjurs</u> <u>Navn:</u> <u>Ballempølle Å -</u> <u>Rosmus - Dalg</u>	<u>x1: 610514.31,</u> <u>y1: 6242009.91,</u> <u>x2: 609759.80,</u> <u>y2: 6241187.96</u>	<u>1,54</u>	<u>Strækningbaseret indsatsbehov</u>

<u>c00066</u>	<u>Kommune(r):</u> <u>Varde</u> <u>Navn:</u> <u>Søvig Bæk</u>	<u>x1: 461247.11,</u> <u>y1: 6172493.82,</u> <u>x2: 456990.69,</u> <u>y2: 6170660.52,</u> <u>x3: 461247.11,</u> <u>y3: 6172493.82,</u> <u>x4: 460990.16,</u> <u>y4: 6172556.66,</u> <u>x5: 462744.45,</u> <u>y5: 6174995.76,</u> <u>x6: 461247.11,</u> <u>y6: 6172493.82</u>	<u>10,77</u>	<u>Fiernelse af fysiske</u> <u>spærringer,</u> <u>Etablering af</u> <u>okkeranlæg,</u> <u>Mindre</u> <u>strækningsbaserede</u> <u>restaureringer</u>
<u>c00071</u>	<u>Kommune(r):</u> <u>Randers,</u> <u>Mariagerfjord</u> <u>Navn:</u> <u>Fuglsø Bæk</u>	<u>x1: 573255.52,</u> <u>y1: 6282434.22,</u> <u>x2: 572808.08,</u> <u>y2: 6280660.79,</u> <u>x3: 573255.52,</u> <u>y3: 6282434.22,</u> <u>x4: 573213.68,</u> <u>y4: 6282291.79,</u> <u>x5: 573255.52,</u> <u>y5: 6282434.22,</u> <u>x6: 573158.95,</u> <u>y6: 6282913.13,</u> <u>x7: 573725.56,</u> <u>y7: 6281485.06,</u> <u>x8: 573253.70,</u> <u>y8: 6281477.35</u>	<u>3,28</u>	<u>Åbning af rørlagte</u> <u>strækninger</u>
<u>c00072</u>	<u>Kommune(r):</u> <u>Nyborg,</u> <u>Svendborg</u> <u>Navn:</u> <u>Kongshøj</u> <u>Å/Øksendrup</u> <u>Skov midt/A</u>	<u>x1: 614463.53,</u> <u>y1: 6120448.54,</u> <u>x2: 613197.36,</u> <u>y2: 6120828.16,</u> <u>x3: 612633.96,</u> <u>y3: 6120885.01,</u> <u>x4: 612594.80,</u> <u>y4: 6120767.50,</u> <u>x5: 612863.51,</u> <u>y5: 6120806.12,</u> <u>x6: 612633.96,</u> <u>y6: 6120885.01,</u> <u>x7: 612863.51,</u> <u>y7: 6120806.12,</u> <u>x8: 612847.25,</u> <u>y8: 6120692.93,</u> <u>x9: 613197.36,</u>	<u>4,94</u>	<u>Fiernelse af fysiske</u> <u>spærringer</u>

		<u>y9: 6120828.16,</u> <u>x10: 612863.51,</u> <u>y10:</u> <u>6120806.12,</u> <u>x11: 613244.92,</u> <u>y11:</u> <u>6120567.35,</u> <u>x12: 613197.36,</u> <u>y12:</u> <u>6120828.16,</u> <u>x13: 612633.96,</u> <u>y13:</u> <u>6120885.01,</u> <u>x14: 612001.28,</u> <u>y14:</u> <u>6121148.32,</u> <u>x15: 614463.53,</u> <u>y15:</u> <u>6120448.54,</u> <u>x16: 614315.39,</u> <u>y16:</u> <u>6120399.02,</u> <u>x17: 615182.21,</u> <u>y17:</u> <u>6120136.05,</u> <u>x18: 614463.53,</u> <u>y18: 6120448.54</u>		
<u>c00073</u>	<u>Kommune(r):</u> <u>Vejle</u> <u>Navn:</u> <u>Grejs Å med</u> <u>tilløb</u>	<u>x1: 531202.98,</u> <u>y1: 6178350.69,</u> <u>x2: 530076.12,</u> <u>y2: 6178028.34,</u> <u>x3: 530372.37,</u> <u>y3: 6177803.13,</u> <u>x4: 530076.12,</u> <u>y4: 6178028.34,</u> <u>x5: 530076.12,</u> <u>y5: 6178028.34,</u> <u>x6: 529948.76,</u> <u>y6: 6177860.18,</u> <u>x7: 531235.11,</u> <u>y7: 6178464.78,</u> <u>x8: 531202.98,</u> <u>y8: 6178350.69,</u> <u>x9: 531307.68,</u> <u>y9: 6178246.38,</u>	<u>15,07</u>	<u>Åbning af rørlagte</u> <u>strækninger,</u> <u>Fiernelse af fysiske</u> <u>spærringer</u>

		<u>x10: 531202.98,</u> <u>y10:</u> <u>6178350.69,</u> <u>x11: 531375.62,</u> <u>y11:</u> <u>6178721.88,</u> <u>x12: 531235.11,</u> <u>y12:</u> <u>6178464.78,</u> <u>x13: 531393.41,</u> <u>y13:</u> <u>6178867.14,</u> <u>x14: 531375.62,</u> <u>y14:</u> <u>6178721.88,</u> <u>x15: 531439.51,</u> <u>y15:</u> <u>6178323.12,</u> <u>x16: 531235.11,</u> <u>y16:</u> <u>6178464.78,</u> <u>x17: 531612.72,</u> <u>y17:</u> <u>6178708.91,</u> <u>x18: 531393.41,</u> <u>y18:</u> <u>6178867.14,</u> <u>x19: 531620.37,</u> <u>y19:</u> <u>6178494.60,</u> <u>x20: 531375.62,</u> <u>y20:</u> <u>6178721.88,</u> <u>x21: 531922.29,</u> <u>y21:</u> <u>6179171.27,</u> <u>x22: 531393.41,</u> <u>y22:</u> <u>6178867.14,</u> <u>x23: 532038.68,</u> <u>y23:</u> <u>6179057.72,</u> <u>x24: 531922.29,</u> <u>y24:</u> <u>6179171.27,</u>		
--	--	---	--	--

		<u>x25: 532626.99,</u> <u>y25:</u> <u>6179268.98,</u> <u>x26: 531922.29,</u> <u>y26:</u> <u>6179171.27,</u> <u>x27: 532732.70,</u> <u>y27:</u> <u>6178898.38,</u> <u>x28: 532626.99,</u> <u>y28:</u> <u>6179268.98,</u> <u>x29: 533477.33,</u> <u>y29:</u> <u>6178890.80,</u> <u>x30: 532626.99,</u> <u>y30:</u> <u>6179268.98,</u> <u>x31: 533477.33,</u> <u>y31:</u> <u>6178890.80,</u> <u>x32: 533312.13,</u> <u>y32:</u> <u>6178982.02,</u> <u>x33: 533555.03,</u> <u>y33:</u> <u>6178062.68,</u> <u>x34: 533532.72,</u> <u>y34:</u> <u>6178270.08,</u> <u>x35: 533555.03,</u> <u>y35:</u> <u>6178062.68,</u> <u>x36: 533532.72,</u> <u>y36:</u> <u>6178270.08,</u> <u>x37: 533545.96,</u> <u>y37:</u> <u>6175613.29,</u> <u>x38: 533537.82,</u> <u>y38:</u> <u>6176197.09,</u> <u>x39: 533537.82,</u> <u>y39:</u> <u>6176197.09,</u>		
--	--	---	--	--

		<u>x40: 533538.94,</u> <u>y40:</u> <u>6176655.53,</u> <u>x41: 533477.33,</u> <u>y41:</u> <u>6178890.80,</u> <u>x42: 533532.72,</u> <u>y42:</u> <u>6178270.08,</u> <u>x43: 533623.40,</u> <u>y43:</u> <u>6174574.34,</u> <u>x44: 533545.96,</u> <u>y44:</u> <u>6175613.29,</u> <u>x45: 533633.94,</u> <u>y45:</u> <u>6177193.06,</u> <u>x46: 533538.94,</u> <u>y46:</u> <u>6176655.53,</u> <u>x47: 533633.94,</u> <u>y47:</u> <u>6177193.06,</u> <u>x48: 533555.03,</u> <u>y48:</u> <u>6178062.68,</u> <u>x49: 533888.77,</u> <u>y49:</u> <u>6175641.10,</u> <u>x50: 533545.96,</u> <u>y50:</u> <u>6175613.29,</u> <u>x51: 533901.90,</u> <u>y51:</u> <u>6176276.48,</u> <u>x52: 533537.82,</u> <u>y52:</u> <u>6176197.09,</u> <u>x53: 533909.33,</u> <u>y53:</u> <u>6176831.14,</u> <u>x54: 533538.94,</u> <u>y54:</u> <u>6176655.53,</u>		
--	--	---	--	--

		<u>x55: 533987.28,</u> <u>y55:</u> <u>6177023.18,</u> <u>x56: 533633.94,</u> <u>y56: 6177193.06</u>		
<u>c00074</u>	<u>Kommune(r):</u> <u>Morsø</u> <u>Navn:</u> <u>Unavngivet</u>	<u>x1: 491667.72,</u> <u>y1: 6310981.36,</u> <u>x2: 491488.18,</u> <u>y2: 6311076.76</u>	<u>0,31</u>	<u>Strækingsbaseret</u> <u>indsatsbehov</u>
<u>c00075</u>	<u>Kommune(r):</u> <u>Kolding</u> <u>Navn:</u> <u>Uden navn</u>	<u>x1: 522813.40,</u> <u>y1: 6133520.35,</u> <u>x2: 521819.22,</u> <u>y2: 6135036.47</u>	<u>2,78</u>	<u>Genslyngning,</u> <u>Etablering af</u> <u>sandfang,</u> <u>Mindre</u> <u>strækingsbaserede</u> <u>restaureringer</u>
<u>c00077</u>	<u>Kommune(r):</u> <u>Billund, Vejen</u> <u>Navn:</u> <u>Holme Å</u>	<u>x1: 504545.07,</u> <u>y1: 6161573.97,</u> <u>x2: 500648.04,</u> <u>y2: 6162035.21,</u> <u>x3: 500719.18,</u> <u>y3: 6161722.22,</u> <u>x4: 500648.04,</u> <u>y4: 6162035.21,</u> <u>x5: 500648.04,</u> <u>y5: 6162035.21,</u> <u>x6: 498497.29,</u> <u>y6: 6161702.66</u>	<u>7,94</u>	<u>Fjernelse af fysiske</u> <u>spærringer,</u> <u>Etablering af</u> <u>sandfang,</u> <u>Mindre</u> <u>strækingsbaserede</u> <u>restaureringer</u>
<u>c00084</u>	<u>Kommune(r):</u> <u>Morsø</u> <u>Navn:</u> <u>Skarum Å</u>	<u>x1: 485969.12,</u> <u>y1: 6302844.83,</u> <u>x2: 484144.19,</u> <u>y2: 6302052.20,</u> <u>x3: 486341.31,</u> <u>y3: 6302691.05,</u> <u>x4: 485969.12,</u> <u>y4: 6302844.83,</u> <u>x5: 486830.15,</u> <u>y5: 6303406.46,</u> <u>x6: 485969.12,</u> <u>y6: 6302844.83</u>	<u>3,63</u>	<u>Strækingsbaseret</u> <u>indsatsbehov</u>
<u>c00085</u>	<u>Kommune(r):</u> <u>Favrskov</u> <u>Navn:</u> <u>Granslev Å -</u>	<u>x1: 556993.29,</u> <u>y1: 6245640.84,</u> <u>x2: 556124.12,</u> <u>y2: 6242145.73,</u> <u>x3: 555120.03,</u>	<u>12,51</u>	<u>Åbning af rørlagte</u> <u>strækninger,</u> <u>Genslyngning,</u> <u>Etablering af</u> <u>sandfang,</u>

	<u>Vejen</u> <u>Hammel-Hou</u> <u>me</u>	<u>y3: 6239741.48,</u> <u>x4: 555034.38,</u> <u>y4: 6239679.13,</u> <u>x5: 555270.59,</u> <u>y5: 6239762.73,</u> <u>x6: 555120.03,</u> <u>y6: 6239741.48,</u> <u>x7: 555350.49,</u> <u>y7: 6239639.42,</u> <u>x8: 555270.59,</u> <u>y8: 6239762.73,</u> <u>x9: 555749.90,</u> <u>y9: 6240781.44,</u> <u>x10: 555402.95,</u> <u>y10:</u> <u>6240878.89,</u> <u>x11: 555749.90,</u> <u>y11:</u> <u>6240781.44,</u> <u>x12: 555270.59,</u> <u>y12:</u> <u>6239762.73,</u> <u>x13: 555760.71,</u> <u>y13:</u> <u>6239821.86,</u> <u>x14: 555350.49,</u> <u>y14:</u> <u>6239639.42,</u> <u>x15: 555611.41,</u> <u>y15:</u> <u>6238218.34,</u> <u>x16: 555783.24,</u> <u>y16:</u> <u>6238470.33,</u> <u>x17: 555798.50,</u> <u>y17:</u> <u>6238869.84,</u> <u>x18: 555350.49,</u> <u>y18:</u> <u>6239639.42,</u> <u>x19: 555818.00,</u> <u>y19:</u> <u>6238852.73,</u> <u>x20: 555798.50,</u> <u>y20:</u>		<u>Mindre</u> <u>strækingsbaserede</u> <u>restaureringer</u>
--	--	---	--	--

		<u>6238869.84,</u> <u>x21: 555844.23,</u> <u>y21:</u> <u>6238813.90,</u> <u>x22: 555818.00,</u> <u>y22:</u> <u>6238852.73,</u> <u>x23: 555783.24,</u> <u>y23:</u> <u>6238470.33,</u> <u>x24: 555844.23,</u> <u>y24:</u> <u>6238813.90,</u> <u>x25: 556124.12,</u> <u>y25:</u> <u>6242145.73,</u> <u>x26: 555749.90,</u> <u>y26:</u> <u>6240781.44,</u> <u>x27: 556135.81,</u> <u>y27:</u> <u>6238448.89,</u> <u>x28: 555783.24,</u> <u>y28:</u> <u>6238470.33,</u> <u>x29: 556189.16,</u> <u>y29:</u> <u>6238962.03,</u> <u>x30: 555818.00,</u> <u>y30:</u> <u>6238852.73,</u> <u>x31: 556236.41,</u> <u>y31:</u> <u>6239031.80,</u> <u>x32: 555798.50,</u> <u>y32:</u> <u>6238869.84,</u> <u>x33: 556286.57,</u> <u>y33:</u> <u>6238932.27,</u> <u>x34: 555844.23,</u> <u>y34:</u> <u>6238813.90,</u> <u>x35: 556340.00,</u> <u>y35:</u>		
--	--	---	--	--

		<u>6242014.48,</u> <u>x36: 556124.12,</u> <u>y36:</u> <u>6242145.73,</u> <u>x37: 555120.03,</u> <u>y37:</u> <u>6239741.48,</u> <u>x38: 555085.46,</u> <u>y38: 6239807.45</u>		
<u>c00086</u>	<u>Kommune(r):</u> <u>Hedensted</u> <u>Navn:</u> <u>Uden navn</u>	<u>x1: 549703.09,</u> <u>y1: 6174257.08,</u> <u>x2: 548918.38,</u> <u>y2: 6174171.16</u>	<u>0,99</u>	<u>Strækingsbaseret</u> <u>indsatsbehov</u>
<u>c00090</u>	<u>Kommune(r):</u> <u>Vejen, Kolding</u> <u>Navn:</u> <u>Åkær Å</u>	<u>x1: 517616.28,</u> <u>y1: 6156180.50,</u> <u>x2: 517667.14,</u> <u>y2: 6152929.58,</u> <u>x3: 517791.59,</u> <u>y3: 6153150.11,</u> <u>x4: 517667.14,</u> <u>y4: 6152929.58,</u> <u>x5: 518168.84,</u> <u>y5: 6151681.49,</u> <u>x6: 517959.86,</u> <u>y6: 6151222.81,</u> <u>x7: 518168.84,</u> <u>y7: 6151681.49,</u> <u>x8: 517667.14,</u> <u>y8: 6152929.58,</u> <u>x9: 518710.48,</u> <u>y9: 6150624.73,</u> <u>x10: 518168.84,</u> <u>y10:</u> <u>6151681.49,</u> <u>x11: 518710.48,</u> <u>y11:</u> <u>6150624.73,</u> <u>x12: 518591.17,</u> <u>y12:</u> <u>6150442.03,</u> <u>x13: 521962.50,</u> <u>y13:</u> <u>6150382.18,</u>	<u>13,54</u>	<u>Fjernelse af fysiske</u> <u>spærringer</u>

		<u>x14: 518710.48,</u> <u>y14: 6150624.73</u>		
<u>c00091</u>	<u>Kommune(r):</u> <u>Rebild</u> <u>Navn:</u> <u>Ejstrup Bæk</u>	<u>x1: 563247.90,</u> <u>y1: 6296855.35,</u> <u>x2: 563384.41,</u> <u>y2: 6298483.68</u>	<u>2,09</u>	<u>Mindre</u> <u>strækningbaserede</u> <u>restaureringer</u>
<u>c00097</u>	<u>Kommune(r):</u> <u>Favrskov</u> <u>Navn:</u> <u>Alstrupmølle</u> <u>Bæk m. tilløb</u> <u>syd f</u>	<u>x1: 568602.65,</u> <u>y1: 6245481.40,</u> <u>x2: 567978.82,</u> <u>y2: 6245732.19,</u> <u>x3: 567898.08,</u> <u>y3: 6245826.42,</u> <u>x4: 567823.66,</u> <u>y4: 6246259.21,</u> <u>x5: 567978.82,</u> <u>y5: 6245732.19,</u> <u>x6: 567868.66,</u> <u>y6: 6245650.14,</u> <u>x7: 567978.82,</u> <u>y7: 6245732.19,</u> <u>x8: 567898.08,</u> <u>y8: 6245826.42,</u> <u>x9: 567898.08,</u> <u>y9: 6245826.42,</u> <u>x10: 567447.09,</u> <u>y10: 6246191.13</u>	<u>2,02</u>	<u>Fjernelse af fysiske</u> <u>spærringer,</u> <u>Strækningbaseret</u> <u>indsatsbehov</u>
<u>c00099</u>	<u>Kommune(r):</u> <u>Faaborg-</u> <u>Midtfyn</u> <u>Navn:</u> <u>Afløb fra</u> <u>Bolsmose</u>	<u>x1: 579014.67,</u> <u>y1: 6113114.09,</u> <u>x2: 577466.45,</u> <u>y2: 6111291.49,</u> <u>x3: 577413.61,</u> <u>y3: 6111350.85,</u> <u>x4: 577408.87,</u> <u>y4: 6111303.44,</u> <u>x5: 577288.57,</u> <u>y5: 6111599.44,</u> <u>x6: 577413.61,</u> <u>y6: 6111350.85,</u> <u>x7: 577466.45,</u> <u>y7: 6111291.49,</u> <u>x8: 577408.87,</u> <u>y8: 6111303.44,</u> <u>x9: 577466.45,</u> <u>y9: 6111291.49,</u>	<u>11,25</u>	<u>Fjernelse af fysiske</u> <u>spærringer</u>

		<u>x10: 577465.79,</u> <u>y10:</u> <u>6111606.82,</u> <u>x11: 578124.13,</u> <u>y11:</u> <u>6112930.98,</u> <u>x12: 577792.74,</u> <u>y12:</u> <u>6112839.30,</u> <u>x13: 578124.13,</u> <u>y13:</u> <u>6112930.98,</u> <u>x14: 577413.61,</u> <u>y14:</u> <u>6111350.85,</u> <u>x15: 578318.98,</u> <u>y15:</u> <u>6113230.03,</u> <u>x16: 578124.13,</u> <u>y16:</u> <u>6112930.98,</u> <u>x17: 579014.67,</u> <u>y17:</u> <u>6113114.09,</u> <u>x18: 578886.77,</u> <u>y18:</u> <u>6113234.65,</u> <u>x19: 577408.87,</u> <u>y19:</u> <u>6111303.44,</u> <u>x20: 575353.40,</u> <u>y20:</u> <u>6111094.71,</u> <u>x21: 579120.08,</u> <u>y21:</u> <u>6113241.06,</u> <u>x22: 579014.67,</u> <u>y22: 6113114.09</u>		
<u>c00101</u>	<u>Kommune(r):</u> <u>Favrskov,</u> <u>Randers,</u> <u>Viborg</u> <u>Navn:</u> <u>Gudenå m.</u>	<u>x1: 564086.36,</u> <u>y1: 6257384.96,</u> <u>x2: 546222.23,</u> <u>y2: 6249194.58,</u> <u>x3: 546222.23,</u> <u>y3: 6249194.58,</u> <u>x4: 546053.96,</u>	<u>37,55</u>	<u>Fjernelse af spærringer*</u>

	<u>afløb Rønge</u> <u>Mølledam</u>	<u>y4: 6249607.61,</u> <u>x5: 546222.23,</u> <u>y5: 6249194.58,</u> <u>x6: 537217.41,</u> <u>y6: 6245641.33</u>		
<u>c00102</u>	<u>Kommune(r):</u> <u>Vejen</u> <u>Navn:</u> <u>Uden navn</u>	<u>x1: 494520.58,</u> <u>y1: 6144278.14,</u> <u>x2: 494886.46,</u> <u>y2: 6142523.97</u>	<u>2,28</u>	<u>Åbning af rørlagte</u> <u>strækninger,</u> <u>Mindre</u> <u>strækningsbaserede</u> <u>restaureringer</u>
<u>c00104</u>	<u>Kommune(r):</u> <u>Vesthimmerla</u> <u>nds, Rebild,</u> <u>Aalborg</u> <u>Navn:</u> <u>Sønderup Å</u>	<u>x1: 537030.94,</u> <u>y1: 6304423.14,</u> <u>x2: 534956.70,</u> <u>y2: 6306418.45,</u> <u>x3: 534918.95,</u> <u>y3: 6306783.26,</u> <u>x4: 534882.51,</u> <u>y4: 6306724.54,</u> <u>x5: 534882.51,</u> <u>y5: 6306724.54,</u> <u>x6: 534956.70,</u> <u>y6: 6306418.45,</u> <u>x7: 535012.15,</u> <u>y7: 6306379.60,</u> <u>x8: 534956.70,</u> <u>y8: 6306418.45,</u> <u>x9: 534882.51,</u> <u>y9: 6306724.54,</u> <u>x10: 534842.30,</u> <u>y10:</u> <u>6306709.02,</u> <u>x11: 537055.51,</u> <u>y11:</u> <u>6304701.27,</u> <u>x12: 537030.94,</u> <u>y12:</u> <u>6304423.14,</u> <u>x13: 537323.00,</u> <u>y13:</u> <u>6304240.78,</u> <u>x14: 537030.94,</u> <u>y14: 6304423.14</u>	<u>6,3</u>	<u>Mindre</u> <u>strækningsbaserede</u> <u>restaureringer</u>
<u>c00105</u>	<u>Kommune(r):</u> <u>Vejle,</u> <u>Hedensted</u>	<u>x1: 528364.20,</u> <u>y1: 6191440.08,</u> <u>x2: 526775.94,</u>	<u>6,75</u>	<u>Fiernelse af fysiske</u> <u>spærringer,</u>

	<u>Navn:</u> <u>Gudenå -</u> <u>Udspring -</u> <u>Tørring m. G</u>	<u>y2: 6193656.16,</u> <u>x3: 525557.01,</u> <u>y3: 6194947.28,</u> <u>x4: 525045.82,</u> <u>y4: 6195245.69,</u> <u>x5: 526775.94,</u> <u>y5: 6193656.16,</u> <u>x6: 525557.01,</u> <u>y6: 6194947.28,</u> <u>x7: 527002.54,</u> <u>y7: 6193874.66,</u> <u>x8: 526775.94,</u> <u>y8: 6193656.16,</u> <u>x9: 525557.01,</u> <u>y9: 6194947.28,</u> <u>x10: 525481.37,</u> <u>y10: 6194926.09</u>		<u>Strækingsbaseret</u> <u>indsatsbehov</u>
<u>c00112</u>	<u>Kommune(r):</u> <u>Varde</u> <u>Navn:</u> <u>Troesmose</u> <u>Bæk</u>	<u>x1: 475720.38,</u> <u>y1: 6163195.73,</u> <u>x2: 474158.98,</u> <u>y2: 6163262.12,</u> <u>x3: 475720.38,</u> <u>y3: 6163195.73,</u> <u>x4: 475768.62,</u> <u>y4: 6162948.13,</u> <u>x5: 476595.87,</u> <u>y5: 6164263.74,</u> <u>x6: 475720.38,</u> <u>y6: 6163195.73</u>	<u>3,7</u>	<u>Etablering af</u> <u>okkeranlæg,</u> <u>Mindre</u> <u>strækingsbaserede</u> <u>restaureringer</u>
<u>c00113</u>	<u>Kommune(r):</u> <u>Viborg</u> <u>Navn:</u> <u>Korreborg Bæk</u> <u>m. Klosterskov</u> <u>Kil</u>	<u>x1: 539187.46,</u> <u>y1: 6254121.29,</u> <u>x2: 534930.31,</u> <u>y2: 6253654.38,</u> <u>x3: 534930.31,</u> <u>y3: 6253654.38,</u> <u>x4: 534914.85,</u> <u>y4: 6253281.85,</u> <u>x5: 534930.31,</u> <u>y5: 6253654.38,</u> <u>x6: 534109.01,</u> <u>y6: 6254909.31</u>	<u>6,91</u>	<u>Fiernelse af fysiske</u> <u>spærringer</u>
<u>c00115</u>	<u>Kommune(r):</u> <u>Faaborg-</u> <u>Midtfn</u>	<u>x1: 586266.10,</u> <u>y1: 6104654.04,</u> <u>x2: 585053.45,</u> <u>y2: 6105025.02,</u>	<u>2,79</u>	<u>Mindre</u> <u>strækingsbaserede</u> <u>restaureringer</u>

	<u>Navn:</u> <u>Blødes Bæk</u>	<u>x3: 584719.67,</u> <u>y3: 6104869.98,</u> <u>x4: 584589.55,</u> <u>y4: 6104770.46,</u> <u>x5: 585053.45,</u> <u>y5: 6105025.02,</u> <u>x6: 584719.67,</u> <u>y6: 6104869.98,</u> <u>x7: 585053.45,</u> <u>y7: 6105025.02,</u> <u>x8: 585078.14,</u> <u>y8: 6105251.50,</u> <u>x9: 584719.67,</u> <u>y9: 6104869.98,</u> <u>x10: 584597.25,</u> <u>y10: 6104986.09</u>		
<u>c00119</u>	<u>Kommune(r):</u> <u>Favrskov</u> <u>Navn:</u> <u>Lilleå -</u> <u>Brændmosegr</u> <u>øft - med ti</u>	<u>x1: 562934.05,</u> <u>y1: 6243439.37,</u> <u>x2: 567622.61,</u> <u>y2: 6238656.93,</u> <u>x3: 559936.04,</u> <u>y3: 6245319.00,</u> <u>x4: 560144.33,</u> <u>y4: 6245712.43,</u> <u>x5: 560711.13,</u> <u>y5: 6245121.38,</u> <u>x6: 559936.04,</u> <u>y6: 6245319.00,</u> <u>x7: 560711.13,</u> <u>y7: 6245121.38,</u> <u>x8: 560683.65,</u> <u>y8: 6244889.58,</u> <u>x9: 562934.05,</u> <u>y9: 6243439.37,</u> <u>x10: 562827.67,</u> <u>y10:</u> <u>6243159.97,</u> <u>x11: 562934.05,</u> <u>y11:</u> <u>6243439.37,</u> <u>x12: 560711.13,</u> <u>y12:</u> <u>6245121.38,</u> <u>x13: 559936.04,</u> <u>y13:</u>	<u>17,11</u>	<u>Åbning af rørlagte</u> <u>strækninger,</u> <u>Genslyngning,</u> <u>Mindre</u> <u>strækningbaserede</u> <u>restaureringer</u>

		<u>6245319.00,</u> <u>x14: 558101.84,</u> <u>y14: 6245586.78</u>		
<u>c00122</u>	<u>Kommune(r):</u> <u>Faaborg-</u> <u>Midtfyn,</u> <u>Nyborg</u> <u>Navn:</u> <u>Tilløb fra</u> <u>Kobberdam</u>	<u>x1: 601499.83,</u> <u>y1: 6122051.68,</u> <u>x2: 600988.77,</u> <u>y2: 6121290.86,</u> <u>x3: 601499.83,</u> <u>y3: 6122051.68,</u> <u>x4: 601241.59,</u> <u>y4: 6122057.74,</u> <u>x5: 602132.24,</u> <u>y5: 6122435.64,</u> <u>x6: 601494.73,</u> <u>y6: 6122060.38</u>	<u>2,07</u>	<u>Fjernelse af fysiske</u> <u>spærringer</u>
<u>c00124</u>	<u>Kommune(r):</u> <u>Sønderborg</u> <u>Navn:</u> <u>Hundsbjerg</u> <u>Bæk</u>	<u>x1: 537765.04,</u> <u>y1: 6085384.01,</u> <u>x2: 536277.32,</u> <u>y2: 6085593.40,</u> <u>x3: 536302.80,</u> <u>y3: 6085819.78,</u> <u>x4: 536277.32,</u> <u>y4: 6085593.40,</u> <u>x5: 536277.32,</u> <u>y5: 6085593.40,</u> <u>x6: 535550.94,</u> <u>y6: 6085575.07</u>	<u>3,46</u>	<u>Fjernelse af fysiske</u> <u>spærringer,</u> <u>Mindre</u> <u>strækingsbaserede</u> <u>restaureringer</u>
<u>c00125</u>	<u>Kommune(r):</u> <u>Assens</u> <u>Navn:</u> <u>Turup</u> <u>Møllebæk</u>	<u>x1: 564840.11,</u> <u>y1: 6129312.77,</u> <u>x2: 561703.00,</u> <u>y2: 6129697.75,</u> <u>x3: 564840.11,</u> <u>y3: 6129312.77,</u> <u>x4: 564872.62,</u> <u>y4: 6129083.58,</u> <u>x5: 565268.08,</u> <u>y5: 6129844.19,</u> <u>x6: 564840.11,</u> <u>y6: 6129312.77</u>	<u>5,12</u>	<u>Åbning af rørlagte</u> <u>strækninger</u>
<u>c00126</u>	<u>Kommune(r):</u> <u>Assens</u> <u>Navn:</u> <u>Hårby Å</u>	<u>x1: 571795.59,</u> <u>y1: 6125553.88,</u> <u>x2: 571040.43,</u> <u>y2: 6125426.53,</u> <u>x3: 571040.43,</u> <u>y3: 6125426.53,</u>	<u>1,6</u>	<u>Åbning af rørlagte</u> <u>strækninger,</u> <u>Fjernelse af fysiske</u> <u>spærringer</u>

		<u>x4: 570892.36,</u> <u>y4: 6125697.18,</u> <u>x5: 571040.43,</u> <u>y5: 6125426.53,</u> <u>x6: 570769.60,</u> <u>y6: 6125133.95</u>		
<u>c00127</u>	<u>Kommune(r):</u> <u>Viborg</u> <u>Navn:</u> <u>Nørreå m.</u> <u>Hammerbækk</u> <u>en og Nørreå</u>	<u>x1: 536470.62,</u> <u>y1: 6255987.78,</u> <u>x2: 533746.29,</u> <u>y2: 6254768.52,</u> <u>x3: 536715.06,</u> <u>y3: 6255644.12,</u> <u>x4: 536470.62,</u> <u>y4: 6255987.78,</u> <u>x5: 538408.93,</u> <u>y5: 6256108.54,</u> <u>x6: 536470.62,</u> <u>y6: 6255987.78,</u> <u>x7: 538408.93,</u> <u>y7: 6256108.54,</u> <u>x8: 538320.04,</u> <u>y8: 6255786.37,</u> <u>x9: 539320.59,</u> <u>y9: 6256255.72,</u> <u>x10: 538408.93,</u> <u>y10: 6256108.54</u>	<u>7,32</u>	<u>Strækningbaseret</u> <u>indsatsbehov</u>
<u>c00128</u>	<u>Kommune(r):</u> <u>Rebild,</u> <u>Aalborg</u> <u>Navn:</u> <u>Lindborg Å</u>	<u>x1: 555436.86,</u> <u>y1: 6305290.99,</u> <u>x2: 553318.28,</u> <u>y2: 6305190.39,</u> <u>x3: 550497.68,</u> <u>y3: 6299687.27,</u> <u>x4: 550329.55,</u> <u>y4: 6299780.60,</u> <u>x5: 550781.61,</u> <u>y5: 6300716.67,</u> <u>x6: 550639.48,</u> <u>y6: 6300562.12,</u> <u>x7: 550329.55,</u> <u>y7: 6299780.60,</u> <u>x8: 550781.61,</u> <u>y8: 6300716.67,</u> <u>x9: 551414.40,</u> <u>y9: 6301014.81,</u> <u>x10: 550781.61,</u>	<u>12,19</u>	<u>Fjernelse af fysiske</u> <u>spærringer</u>

		<u>y10:</u> <u>6300716.67,</u> <u>x11: 551389.69,</u> <u>y11:</u> <u>6300950.15,</u> <u>x12: 551414.40,</u> <u>y12:</u> <u>6301014.81,</u> <u>x13: 551484.95,</u> <u>y13:</u> <u>6301041.07,</u> <u>x14: 551414.40,</u> <u>y14:</u> <u>6301014.81,</u> <u>x15: 551459.07,</u> <u>y15:</u> <u>6300963.00,</u> <u>x16: 551484.95,</u> <u>y16:</u> <u>6301041.07,</u> <u>x17: 551484.95,</u> <u>y17:</u> <u>6301041.07,</u> <u>x18: 552429.41,</u> <u>y18:</u> <u>6301926.85,</u> <u>x19: 552429.41,</u> <u>y19:</u> <u>6301926.85,</u> <u>x20: 552500.36,</u> <u>y20:</u> <u>6303556.29,</u> <u>x21: 552507.90,</u> <u>y21:</u> <u>6303550.69,</u> <u>x22: 552500.36,</u> <u>y22:</u> <u>6303556.29,</u> <u>x23: 552548.44,</u> <u>y23:</u> <u>6301874.81,</u> <u>x24: 552429.41,</u> <u>y24:</u> <u>6301926.85,</u> <u>x25: 553300.13,</u>		
--	--	---	--	--

		<u>y25:</u> <u>6305215.75,</u> <u>x26: 553276.68,</u> <u>y26:</u> <u>6305222.66,</u> <u>x27: 553300.13,</u> <u>y27:</u> <u>6305215.75,</u> <u>x28: 553291.40,</u> <u>y28:</u> <u>6305227.38,</u> <u>x29: 553318.28,</u> <u>y29:</u> <u>6305190.39,</u> <u>x30: 552500.36,</u> <u>y30:</u> <u>6303556.29,</u> <u>x31: 553318.28,</u> <u>y31:</u> <u>6305190.39,</u> <u>x32: 553300.13,</u> <u>y32:</u> <u>6305215.75,</u> <u>x33: 550329.55,</u> <u>y33:</u> <u>6299780.60,</u> <u>x34: 549779.18,</u> <u>y34: 6298932.19</u>		
<u>c00130</u>	<u>Kommune(r):</u> <u>Assens,</u> <u>Odense</u> <u>Navn:</u> <u>Skelbækken</u>	<u>x1: 575053.05,</u> <u>y1: 6136845.79,</u> <u>x2: 574386.17,</u> <u>y2: 6135626.64,</u> <u>x3: 574386.17,</u> <u>y3: 6135626.64,</u> <u>x4: 574639.94,</u> <u>y4: 6135306.70,</u> <u>x5: 574386.17,</u> <u>y5: 6135626.64,</u> <u>x6: 573775.81,</u> <u>y6: 6135301.05</u>	<u>3,63</u>	<u>Åbning af rørlagte</u> <u>strækninger,</u> <u>Fjernelse af fysiske</u> <u>spærringer</u>
<u>c00133</u>	<u>Kommune(r):</u> <u>Thisted</u> <u>Navn:</u>	<u>x1: 468649.76,</u> <u>y1: 6305773.61,</u> <u>x2: 467396.23,</u> <u>y2: 6305288.00,</u> <u>x3: 467424.09,</u>	<u>3,96</u>	<u>Etablering af</u> <u>sandfang</u>

	<u>Kastet Å og Legård Bæk</u>	<u>y3: 6305260.46,</u> <u>x4: 467396.23,</u> <u>y4: 6305288.00,</u> <u>x5: 467396.23,</u> <u>y5: 6305288.00,</u> <u>x6: 466200.02,</u> <u>y6: 6305190.27,</u> <u>x7: 468658.21,</u> <u>y7: 6305775.30,</u> <u>x8: 468649.76,</u> <u>y8: 6305773.61,</u> <u>x9: 468649.76,</u> <u>y9: 6305773.61,</u> <u>x10: 468652.11,</u> <u>y10: 6306842.22</u>		
<u>c00135</u>	<u>Kommune(r): Skanderborg</u> <u>Navn: Skanderup Bæk</u>	<u>x1: 558058.73,</u> <u>y1: 6210650.44,</u> <u>x2: 557193.71,</u> <u>y2: 6211071.01,</u> <u>x3: 558062.83,</u> <u>y3: 6210650.62,</u> <u>x4: 558058.73,</u> <u>y4: 6210650.44</u>	<u>1,04</u>	<u>Strækingsbaseret indsatsbehov</u>
<u>c00137</u>	<u>Kommune(r): Mariagerfjord</u> <u>Navn: Svenstrup Bæk</u>	<u>x1: 558916.34,</u> <u>y1: 6274517.31,</u> <u>x2: 557815.53,</u> <u>y2: 6273041.19,</u> <u>x3: 558916.34,</u> <u>y3: 6274517.31,</u> <u>x4: 558911.46,</u> <u>y4: 6274329.11,</u> <u>x5: 559540.14,</u> <u>y5: 6274617.21,</u> <u>x6: 558916.34,</u> <u>y6: 6274517.31</u>	<u>2,88</u>	<u>Fjernelse af fysiske spærringer, Åbning af rørlagte strækninger, Mindre strækingsbaserede restaureringer</u>
<u>c00138</u>	<u>Kommune(r): Favrskov</u> <u>Navn: Drostrup Bæk</u>	<u>x1: 568602.65,</u> <u>y1: 6245481.40,</u> <u>x2: 569130.04,</u> <u>y2: 6246082.67,</u> <u>x3: 569220.02,</u> <u>y3: 6246427.96,</u> <u>x4: 569130.04,</u> <u>y4: 6246082.67,</u> <u>x5: 569355.69,</u> <u>y5: 6245973.56,</u>	<u>1,71</u>	<u>Strækingsbaseret indsatsbehov</u>

		<u>x6: 569130.04,</u> <u>y6: 6246082.67</u>		
<u>c00139</u>	<u>Kommune(r):</u> <u>Esbjerg, Varde</u> <u>Navn:</u> <u>Uden navn</u>	<u>x1: 475518.96,</u> <u>y1: 6155653.88,</u> <u>x2: 473918.33,</u> <u>y2: 6155603.14</u>	<u>2</u>	<u>Strækningbaseret</u> <u>indsatsbehov</u>
<u>c00140</u>	<u>Kommune(r):</u> <u>Skanderborg,</u> <u>Aarhus</u> <u>Navn:</u> <u>Århus Å og</u> <u>Kilde NV for</u> <u>Dørup Mø</u>	<u>x1: 564928.23,</u> <u>y1: 6218071.31,</u> <u>x2: 563354.33,</u> <u>y2: 6217904.35,</u> <u>x3: 563354.33,</u> <u>y3: 6217904.35,</u> <u>x4: 563343.36,</u> <u>y4: 6217979.79,</u> <u>x5: 563354.33,</u> <u>y5: 6217904.35,</u> <u>x6: 563333.13,</u> <u>y6: 6217915.17</u>	<u>2,22</u>	<u>Mindre</u> <u>strækningbaserede</u> <u>restaureringer</u>
<u>c00142</u>	<u>Kommune(r):</u> <u>Faaborg-</u> <u>Midtfyn</u> <u>Navn:</u> <u>Kildemose</u>	<u>x1: 578962.04,</u> <u>y1: 6109614.96,</u> <u>x2: 578776.62,</u> <u>y2: 6110362.38,</u> <u>x3: 578962.04,</u> <u>y3: 6109614.96,</u> <u>x4: 578752.13,</u> <u>y4: 6109056.22,</u> <u>x5: 579030.06,</u> <u>y5: 6109762.16,</u> <u>x6: 579057.13,</u> <u>y6: 6109806.31,</u> <u>x7: 579099.20,</u> <u>y7: 6109784.24,</u> <u>x8: 578962.04,</u> <u>y8: 6109614.96,</u> <u>x9: 579175.42,</u> <u>y9: 6109812.14,</u> <u>x10: 579099.20,</u> <u>y10: 6109784.24</u>	<u>2,11</u>	<u>Strækningbaseret</u> <u>indsatsbehov</u>
<u>c00144</u>	<u>Kommune(r):</u> <u>Middelfart,</u> <u>Assens</u> <u>Navn:</u> <u>Brende Å m.</u>	<u>x1: 565785.46,</u> <u>y1: 6137522.00,</u> <u>x2: 562339.99,</u> <u>y2: 6136216.41,</u> <u>x3: 557922.42,</u> <u>y3: 6136570.04,</u>	<u>16,09</u>	<u>Fjernelse af fysiske</u> <u>spærringer,</u> <u>Genslyngning,</u> <u>Mindre</u> <u>strækningbaserede</u> <u>restaureringer</u>

	<u>tilløb</u> <u>Karlebjerg</u>	<u>x4: 558194.09,</u> <u>y4: 6136599.60,</u> <u>x5: 558696.51,</u> <u>y5: 6136638.86,</u> <u>x6: 557922.42,</u> <u>y6: 6136570.04,</u> <u>x7: 558676.70,</u> <u>y7: 6136905.23,</u> <u>x8: 558696.51,</u> <u>y8: 6136638.86,</u> <u>x9: 559856.07,</u> <u>y9: 6136590.04,</u> <u>x10: 558696.51,</u> <u>y10:</u> <u>6136638.86,</u> <u>x11: 559856.07,</u> <u>y11:</u> <u>6136590.04,</u> <u>x12: 559793.61,</u> <u>y12:</u> <u>6136484.02,</u> <u>x13: 562339.99,</u> <u>y13:</u> <u>6136216.41,</u> <u>x14: 559856.07,</u> <u>y14:</u> <u>6136590.04,</u> <u>x15: 562417.18,</u> <u>y15:</u> <u>6136199.87,</u> <u>x16: 562339.99,</u> <u>y16:</u> <u>6136216.41,</u> <u>x17: 557922.42,</u> <u>y17:</u> <u>6136570.04,</u> <u>x18: 555478.66,</u> <u>y18: 6134863.92</u>		
<u>c00148</u>	<u>Kommune(r):</u> <u>Silkeborg</u> <u>Navn:</u> <u>Tange Å m.</u> <u>tilløb Thorning</u> <u>Kirk</u>	<u>x1: 530119.71,</u> <u>y1: 6241029.28,</u> <u>x2: 520724.74,</u> <u>y2: 6238232.78,</u> <u>x3: 520757.65,</u> <u>y3: 6237950.70,</u> <u>x4: 520724.74,</u>	<u>15,22</u>	<u>Fjernelse af fysiske</u> <u>spærringer,</u> <u>Genslyngning</u>

		<u>y4: 6238232.78,</u> <u>x5: 520724.74,</u> <u>y5: 6238232.78,</u> <u>x6: 520186.20,</u> <u>y6: 6237958.80</u>		
<u>c00150</u>	<u>Kommune(r):</u> <u>Skanderborg</u> <u>Navn:</u> <u>Knudå -</u> <u>Gammelgård</u> <u>Sø - Ven og V</u>	<u>x1: 555501.31,</u> <u>y1: 6220113.34,</u> <u>x2: 554509.84,</u> <u>y2: 6218752.35,</u> <u>x3: 554537.32,</u> <u>y3: 6218696.55,</u> <u>x4: 554509.84,</u> <u>y4: 6218752.35,</u> <u>x5: 554509.84,</u> <u>y5: 6218752.35,</u> <u>x6: 554494.31,</u> <u>y6: 6218738.13,</u> <u>x7: 555501.31,</u> <u>y7: 6220113.34,</u> <u>x8: 555236.33,</u> <u>y8: 6220442.98,</u> <u>x9: 556225.37,</u> <u>y9: 6221007.47,</u> <u>x10: 555501.31,</u> <u>y10: 6220113.34</u>	<u>3,8</u>	<u>Åbning af rørlagte</u> <u>strækninger,</u> <u>Genslyngning,</u> <u>Mindre</u> <u>strækningsbaserede</u> <u>restaureringer</u>
<u>c00152</u>	<u>Kommune(r):</u> <u>Haderslev</u> <u>Navn:</u> <u>Jernhyt Bæk</u>	<u>x1: 520571.69,</u> <u>y1: 6119016.60,</u> <u>x2: 520043.15,</u> <u>y2: 6121360.89,</u> <u>x3: 520043.15,</u> <u>y3: 6121360.89,</u> <u>x4: 519749.77,</u> <u>y4: 6121515.83,</u> <u>x5: 522139.02,</u> <u>y5: 6121327.85,</u> <u>x6: 521921.14,</u> <u>y6: 6121670.27,</u> <u>x7: 522139.02,</u> <u>y7: 6121327.85,</u> <u>x8: 520043.15,</u> <u>y8: 6121360.89,</u> <u>x9: 522139.03,</u> <u>y9: 6121327.85,</u> <u>x10: 522139.02,</u> <u>y10:</u>	<u>8,08</u>	<u>Fiernelse af fysiske</u> <u>spærringer</u>

		<u>6121327.85,</u> <u>x11: 522537.70,</u> <u>y11:</u> <u>6121836.93,</u> <u>x12: 522139.02,</u> <u>y12: 6121327.85</u>		
<u>c00154</u>	<u>Kommune(r):</u> <u>Norddjurs</u> <u>Navn:</u> <u>Ørum Å -</u> <u>Opstr. Stenvad</u> <u>- Op og</u>	<u>x1: 601027.55,</u> <u>y1: 6258681.85,</u> <u>x2: 602698.56,</u> <u>y2: 6257915.41</u>	<u>3,18</u>	<u>Mindre</u> <u>strækingsbaserede</u> <u>restaureringer</u>
<u>c00155</u>	<u>Kommune(r):</u> <u>Thisted</u> <u>Navn:</u> <u>Nørkær Å og</u> <u>Vestre</u> <u>Sidekanal</u>	<u>x1: 476647.80,</u> <u>y1: 6302806.87,</u> <u>x2: 475764.02,</u> <u>y2: 6303686.26,</u> <u>x3: 475511.31,</u> <u>y3: 6303540.08,</u> <u>x4: 475493.40,</u> <u>y4: 6303548.80,</u> <u>x5: 475646.94,</u> <u>y5: 6303843.22,</u> <u>x6: 475212.38,</u> <u>y6: 6304078.35,</u> <u>x7: 475657.37,</u> <u>y7: 6303901.55,</u> <u>x8: 475646.94,</u> <u>y8: 6303843.22,</u> <u>x9: 475657.37,</u> <u>y9: 6303901.55,</u> <u>x10: 475598.07,</u> <u>y10:</u> <u>6304159.41,</u> <u>x11: 475764.02,</u> <u>y11:</u> <u>6303686.26,</u> <u>x12: 475646.94,</u> <u>y12:</u> <u>6303843.22,</u> <u>x13: 475764.02,</u> <u>y13:</u> <u>6303686.26,</u> <u>x14: 475511.31,</u> <u>y14:</u>	<u>4,48</u>	<u>Åbning af rørlagte</u> <u>strækninger,</u> <u>Fjernelse af fysiske</u> <u>spærringer,</u> <u>Strækingsbaseret</u> <u>indsatsbehov</u>

		<u>6303540.08,</u> <u>x15: 475955.34,</u> <u>y15:</u> <u>6304185.62,</u> <u>x16: 475657.37,</u> <u>y16:</u> <u>6303901.55,</u> <u>x17: 476647.80,</u> <u>y17:</u> <u>6302806.87,</u> <u>x18: 476580.02,</u> <u>y18:</u> <u>6302667.39,</u> <u>x19: 475511.31,</u> <u>y19:</u> <u>6303540.08,</u> <u>x20: 475050.78,</u> <u>y20:</u> <u>6303114.52,</u> <u>x21: 477030.48,</u> <u>y21:</u> <u>6303053.20,</u> <u>x22: 476647.80,</u> <u>y22: 6302806.87</u>		
<u>c00156</u>	<u>Kommune(r):</u> <u>Odense,</u> <u>Nordfyns</u> <u>Navn:</u> <u>Stavis Å og</u> <u>afløb fra</u> <u>Hestehave</u>	<u>x1: 576272.84,</u> <u>y1: 6144031.55,</u> <u>x2: 573791.87,</u> <u>y2: 6144629.67,</u> <u>x3: 573791.87,</u> <u>y3: 6144629.67,</u> <u>x4: 573780.18,</u> <u>y4: 6144836.41,</u> <u>x5: 573791.87,</u> <u>y5: 6144629.67,</u> <u>x6: 573194.02,</u> <u>y6: 6144387.61,</u> <u>x7: 576325.48,</u> <u>y7: 6143975.60,</u> <u>x8: 576272.84,</u> <u>y8: 6144031.55,</u> <u>x9: 576325.48,</u> <u>y9: 6143975.60,</u> <u>x10: 576105.72,</u> <u>y10:</u> <u>6143821.57,</u>	<u>10,79</u>	<u>Fjernelse af fysiske</u> <u>spærringer</u>

		<u>x11: 576437.22,</u> <u>y11:</u> <u>6143906.15,</u> <u>x12: 576325.48,</u> <u>y12:</u> <u>6143975.60,</u> <u>x13: 577032.43,</u> <u>y13:</u> <u>6144583.67,</u> <u>x14: 576968.44,</u> <u>y14:</u> <u>6144534.90,</u> <u>x15: 577032.43,</u> <u>y15:</u> <u>6144583.67,</u> <u>x16: 577023.78,</u> <u>y16:</u> <u>6144512.20,</u> <u>x17: 577058.61,</u> <u>y17:</u> <u>6144752.97,</u> <u>x18: 577032.43,</u> <u>y18:</u> <u>6144583.67,</u> <u>x19: 576272.84,</u> <u>y19:</u> <u>6144031.55,</u> <u>x20: 577058.61,</u> <u>y20:</u> <u>6144752.97,</u> <u>x21: 577978.83,</u> <u>y21:</u> <u>6144421.96,</u> <u>x22: 577058.61,</u> <u>y22:</u> <u>6144752.97,</u> <u>x23: 578101.36,</u> <u>y23:</u> <u>6144594.56,</u> <u>x24: 577978.83,</u> <u>y24:</u> <u>6144421.96,</u> <u>x25: 579565.62,</u> <u>y25:</u> <u>6144852.01,</u>		
--	--	---	--	--

		<u>x26: 577978.83,</u> <u>y26: 6144421.96</u>		
<u>c00157</u>	<u>Kommune(r):</u> <u>Aarhus</u> <u>Navn:</u> <u>Skader Å -</u> <u>Tilløb vest for</u> <u>H og</u>	<u>x1: 576610.31,</u> <u>y1: 6241179.88,</u> <u>x2: 576354.45,</u> <u>y2: 6242041.28,</u> <u>x3: 576571.91,</u> <u>y3: 6240425.33,</u> <u>x4: 576493.01,</u> <u>y4: 6240226.64,</u> <u>x5: 576633.82,</u> <u>y5: 6240329.04,</u> <u>x6: 576571.91,</u> <u>y6: 6240425.33,</u> <u>x7: 576698.02,</u> <u>y7: 6240855.44,</u> <u>x8: 576571.91,</u> <u>y8: 6240425.33,</u> <u>x9: 576610.31,</u> <u>y9: 6241179.88,</u> <u>x10: 576698.02,</u> <u>y10:</u> <u>6240855.44,</u> <u>x11: 576757.72,</u> <u>y11:</u> <u>6241183.48,</u> <u>x12: 576610.31,</u> <u>y12:</u> <u>6241179.88,</u> <u>x13: 576803.77,</u> <u>y13:</u> <u>6240762.66,</u> <u>x14: 576698.02,</u> <u>y14: 6240855.44</u>	<u>2,62</u>	<u>Strækingsbaseret</u> <u>indsatsbehov</u>
<u>c00158</u>	<u>Kommune(r):</u> <u>Varde</u> <u>Navn:</u> <u>Uden navn</u>	<u>x1: 478841.30,</u> <u>y1: 6174041.11,</u> <u>x2: 477286.87,</u> <u>y2: 6176930.79,</u> <u>x3: 477641.34,</u> <u>y3: 6173230.29,</u> <u>x4: 478841.30,</u> <u>y4: 6174041.11,</u> <u>x5: 479142.84,</u> <u>y5: 6174299.07,</u>	<u>6,26</u>	<u>Mindre</u> <u>strækingsbaserede</u> <u>restaureringer</u>

		<u>x6: 478841.30,</u> <u>y6: 6174041.11</u>		
<u>c00160</u>	<u>Kommune(r):</u> <u>Silkeborg</u> <u>Navn:</u> <u>Gjern Å og Vl.</u> <u>fra SkrIVERhøj</u>	<u>x1: 545017.04,</u> <u>y1: 6231180.87,</u> <u>x2: 544732.96,</u> <u>y2: 6230988.76,</u> <u>x3: 544533.84,</u> <u>y3: 6230901.64,</u> <u>x4: 544235.69,</u> <u>y4: 6230833.88,</u> <u>x5: 544545.63,</u> <u>y5: 6230508.43,</u> <u>x6: 544235.69,</u> <u>y6: 6230833.88,</u> <u>x7: 544561.02,</u> <u>y7: 6230940.19,</u> <u>x8: 544533.84,</u> <u>y8: 6230901.64,</u> <u>x9: 544310.81,</u> <u>y9: 6231295.72,</u> <u>x10: 544561.02,</u> <u>y10:</u> <u>6230940.19,</u> <u>x11: 544644.32,</u> <u>y11:</u> <u>6230916.37,</u> <u>x12: 544561.02,</u> <u>y12:</u> <u>6230940.19,</u> <u>x13: 544732.96,</u> <u>y13:</u> <u>6230988.76,</u> <u>x14: 544644.32,</u> <u>y14:</u> <u>6230916.37,</u> <u>x15: 544762.69,</u> <u>y15:</u> <u>6230646.10,</u> <u>x16: 544533.84,</u> <u>y16:</u> <u>6230901.64,</u> <u>x17: 544853.36,</u> <u>y17:</u> <u>6230660.70,</u> <u>x18: 544644.32,</u>	<u>3,48</u>	<u>Mindre</u> <u>strækingsbaserede</u> <u>restaureringer</u>

		<u>y18:</u> <u>6230916.37,</u> <u>x19: 544994.85,</u> <u>y19:</u> <u>6230761.16,</u> <u>x20: 544732.96,</u> <u>y20:</u> <u>6230988.76,</u> <u>x21: 544235.69,</u> <u>y21:</u> <u>6230833.88,</u> <u>x22: 544143.41,</u> <u>y22: 6230652.32</u>		
<u>c00161</u>	<u>Kommune(r):</u> <u>Silkeborg</u> <u>Navn:</u> <u>Nebel Grøft</u>	<u>x1: 540322.95,</u> <u>y1: 6228751.59,</u> <u>x2: 538448.82,</u> <u>y2: 6228760.37</u>	<u>2,12</u>	<u>Fjernelse af fysiske</u> <u>spærringer,</u> <u>Genslyngning,</u> <u>Mindre</u> <u>strækningbaserede</u> <u>restaureringer</u>
<u>c00162</u>	<u>Kommune(r):</u> <u>Kerteminde</u> <u>Navn:</u> <u>Geels Å</u>	<u>x1: 600388.34,</u> <u>y1: 6137203.07,</u> <u>x2: 599038.65,</u> <u>y2: 6135497.94,</u> <u>x3: 600601.64,</u> <u>y3: 6137646.33,</u> <u>x4: 600388.34,</u> <u>y4: 6137203.07,</u> <u>x5: 600638.14,</u> <u>y5: 6136913.10,</u> <u>x6: 600388.34,</u> <u>y6: 6137203.07,</u> <u>x7: 600601.64,</u> <u>y7: 6137646.33,</u> <u>x8: 600611.25,</u> <u>y8: 6138352.17,</u> <u>x9: 600813.07,</u> <u>y9: 6137535.03,</u> <u>x10: 600601.64,</u> <u>y10: 6137646.33</u>	<u>4,66</u>	<u>Mindre</u> <u>strækningbaserede</u> <u>restaureringer</u>
<u>c00168</u>	<u>Kommune(r):</u> <u>Odense</u> <u>Navn:</u> <u>Fraugde Bæk</u>	<u>x1: 595883.83,</u> <u>y1: 6135286.65,</u> <u>x2: 596487.99,</u> <u>y2: 6137359.32,</u> <u>x3: 595883.83,</u> <u>y3: 6135286.65,</u>	<u>4,54</u>	<u>Mindre</u> <u>strækningbaserede</u> <u>restaureringer</u>

	<u>og afløb fra Tving</u>	<u>x4: 595799.46,</u> <u>y4: 6134960.62,</u> <u>x5: 595883.83,</u> <u>y5: 6135286.65,</u> <u>x6: 594982.66,</u> <u>y6: 6135111.82</u>		
<u>c00174</u>	<u>Kommune(r):</u> <u>Rebild,</u> <u>Mariagerfjord</u> <u>Navn:</u> <u>Lindborg Å</u> <u>og Kildebæk</u>	<u>x1: 548650.20,</u> <u>y1: 6297203.91,</u> <u>x2: 547527.67,</u> <u>y2: 6295134.61,</u> <u>x3: 547527.67,</u> <u>y3: 6295134.61,</u> <u>x4: 547305.12,</u> <u>y4: 6295181.76,</u> <u>x5: 547446.86,</u> <u>y5: 6294737.89,</u> <u>x6: 547527.67,</u> <u>y6: 6295134.61,</u> <u>x7: 548125.46,</u> <u>y7: 6293068.63,</u> <u>x8: 547446.86,</u> <u>y8: 6294737.89,</u> <u>x9: 548130.26,</u> <u>y9: 6292905.91,</u> <u>x10: 547459.17,</u> <u>y10:</u> <u>6292344.86,</u> <u>x11: 548160.09,</u> <u>y11:</u> <u>6292988.92,</u> <u>x12: 548125.46,</u> <u>y12:</u> <u>6293068.63,</u> <u>x13: 548130.26,</u> <u>y13:</u> <u>6292905.91,</u> <u>x14: 548160.09,</u> <u>y14:</u> <u>6292988.92,</u> <u>x15: 548356.83,</u> <u>y15:</u> <u>6292910.25,</u> <u>x16: 548160.09,</u> <u>y16:</u> <u>6292988.92,</u>	<u>13,11</u>	<u>Fiernelse af fysiske spærringer</u>

		<u>x17: 548393.39,</u> <u>y17:</u> <u>6293058.37,</u> <u>x18: 548125.46,</u> <u>y18:</u> <u>6293068.63,</u> <u>x19: 548130.26,</u> <u>y19:</u> <u>6292905.91,</u> <u>x20: 548508.39,</u> <u>y20:</u> <u>6292781.25,</u> <u>x21: 547446.86,</u> <u>y21:</u> <u>6294737.89,</u> <u>x22: 547227.69,</u> <u>y22:</u> <u>6294681.52,</u> <u>x23: 548790.88,</u> <u>y23:</u> <u>6297147.23,</u> <u>x24: 548650.20,</u> <u>y24:</u> <u>6297203.91,</u> <u>x25: 549549.00,</u> <u>y25:</u> <u>6298196.87,</u> <u>x26: 549539.74,</u> <u>y26:</u> <u>6298192.48,</u> <u>x27: 549549.00,</u> <u>y27:</u> <u>6298196.87,</u> <u>x28: 549549.00,</u> <u>y28:</u> <u>6298184.54,</u> <u>x29: 549556.36,</u> <u>y29:</u> <u>6298240.20,</u> <u>x30: 548650.20,</u> <u>y30:</u> <u>6297203.91,</u> <u>x31: 549556.66,</u> <u>y31:</u> <u>6298240.43,</u>		
--	--	---	--	--

		<u>x32: 549371.23,</u> <u>y32:</u> <u>6298396.18,</u> <u>x33: 549556.66,</u> <u>y33:</u> <u>6298240.43,</u> <u>x34: 549556.36,</u> <u>y34:</u> <u>6298240.20,</u> <u>x35: 549559.37,</u> <u>y35:</u> <u>6298205.90,</u> <u>x36: 549549.00,</u> <u>y36:</u> <u>6298196.87,</u> <u>x37: 549555.03,</u> <u>y37:</u> <u>6298201.30,</u> <u>x38: 549557.60,</u> <u>y38:</u> <u>6298180.57,</u> <u>x39: 549563.46,</u> <u>y39:</u> <u>6298210.78,</u> <u>x40: 549556.36,</u> <u>y40:</u> <u>6298240.20,</u> <u>x41: 549559.37,</u> <u>y41:</u> <u>6298205.90,</u> <u>x42: 549563.46,</u> <u>y42:</u> <u>6298210.78,</u> <u>x43: 549574.79,</u> <u>y43:</u> <u>6298211.66,</u> <u>x44: 549563.46,</u> <u>y44:</u> <u>6298210.78,</u> <u>x45: 549575.45,</u> <u>y45:</u> <u>6298193.80,</u> <u>x46: 549559.37,</u> <u>y46:</u> <u>6298205.90,</u>		
--	--	---	--	--

		<u>x47: 549779.18,</u> <u>y47:</u> <u>6298932.19,</u> <u>x48: 549556.66,</u> <u>y48: 6298240.43</u>		
<u>c00181</u>	<u>Kommune(r):</u> <u>Thisted</u> <u>Navn:</u> <u>Uden navn</u>	<u>x1: 495953.06,</u> <u>y1: 6322660.64,</u> <u>x2: 494693.46,</u> <u>y2: 6323023.06</u>	<u>1,44</u>	<u>Strækingsbaseret</u> <u>indsatsbehov</u>
<u>c00183</u>	<u>Kommune(r):</u> <u>Kolding, Vejle</u> <u>Navn:</u> <u>tilløb til Bølling</u> <u>Bæk</u>	<u>x1: 524118.09,</u> <u>y1: 6159579.20,</u> <u>x2: 521998.15,</u> <u>y2: 6161390.50,</u> <u>x3: 522196.14,</u> <u>y3: 6161614.98,</u> <u>x4: 521998.15,</u> <u>y4: 6161390.50,</u> <u>x5: 521998.15,</u> <u>y5: 6161390.50,</u> <u>x6: 521894.44,</u> <u>y6: 6161526.42</u>	<u>3,86</u>	<u>Fiernelse af fysiske</u> <u>spærringer</u>
<u>c00184</u>	<u>Kommune(r):</u> <u>Syddjurs</u> <u>Navn:</u> <u>Ulstrup Å -</u> <u>Ørnbjerg</u> <u>Mølle og Ki</u>	<u>x1: 603550.61,</u> <u>y1: 6236225.06,</u> <u>x2: 600020.98,</u> <u>y2: 6235892.89,</u> <u>x3: 599739.26,</u> <u>y3: 6235794.82,</u> <u>x4: 598758.31,</u> <u>y4: 6235428.23,</u> <u>x5: 599913.05,</u> <u>y5: 6235514.34,</u> <u>x6: 599739.26,</u> <u>y6: 6235794.82,</u> <u>x7: 599923.66,</u> <u>y7: 6235476.82,</u> <u>x8: 599913.05,</u> <u>y8: 6235514.34,</u> <u>x9: 600020.98,</u> <u>y9: 6235892.89,</u> <u>x10: 599976.70,</u> <u>y10:</u> <u>6235778.19,</u> <u>x11: 599739.26,</u> <u>y11:</u>	<u>6,66</u>	<u>Fiernelse af fysiske</u> <u>spærringer,</u> <u>Mindre</u> <u>strækingsbaserede</u> <u>restaureringer</u>

		<u>6235794.82,</u> <u>x12: 600020.98,</u> <u>y12:</u> <u>6235892.89,</u> <u>x13: 600047.47,</u> <u>y13:</u> <u>6235590.55,</u> <u>x14: 599913.05,</u> <u>y14:</u> <u>6235514.34,</u> <u>x15: 599104.36,</u> <u>y15:</u> <u>6235253.16,</u> <u>x16: 599020.56,</u> <u>y16: 6235318.01</u>		
<u>c00185</u>	<u>Kommune(r):</u> <u>Veje</u> <u>Navn:</u> <u>Fruens</u> <u>Møllested Bæk</u> <u>m. tilløb</u>	<u>x1: 532673.44,</u> <u>y1: 6180001.89,</u> <u>x2: 532462.57,</u> <u>y2: 6179401.10,</u> <u>x3: 532673.44,</u> <u>y3: 6180001.89,</u> <u>x4: 532437.18,</u> <u>y4: 6180382.66,</u> <u>x5: 533082.22,</u> <u>y5: 6180446.65,</u> <u>x6: 533074.79,</u> <u>y6: 6180438.10,</u> <u>x7: 532673.44,</u> <u>y7: 6180001.89,</u> <u>x8: 533074.79,</u> <u>y8: 6180438.10,</u> <u>x9: 533074.79,</u> <u>y9: 6180438.10,</u> <u>x10: 533172.80,</u> <u>y10: 6181021.50</u>	<u>3,01</u>	<u>Fiernelse af fysiske</u> <u>spærringer</u>
<u>c00187</u>	<u>Kommune(r):</u> <u>Silkeborg</u> <u>Navn:</u> <u>Dalby Bæk og</u> <u>VI. ved</u> <u>Holmstol</u>	<u>x1: 545767.93,</u> <u>y1: 6231761.05,</u> <u>x2: 546626.92,</u> <u>y2: 6230818.38,</u> <u>x3: 546817.11,</u> <u>y3: 6230819.16,</u> <u>x4: 546626.92,</u> <u>y4: 6230818.38,</u> <u>x5: 546960.05,</u> <u>y5: 6230210.40,</u>	<u>3,55</u>	<u>Fiernelse af fysiske</u> <u>spærringer,</u> <u>Mindre</u> <u>strækingsbaserede</u> <u>restaureringer</u>

		<u>x6: 546860.55,</u> <u>y6: 6230174.39,</u> <u>x7: 546960.05,</u> <u>y7: 6230210.40,</u> <u>x8: 546914.69,</u> <u>y8: 6230134.87,</u> <u>x9: 547008.47,</u> <u>y9: 6230291.04,</u> <u>x10: 546626.92,</u> <u>y10:</u> <u>6230818.38,</u> <u>x11: 547008.47,</u> <u>y11:</u> <u>6230291.04,</u> <u>x12: 546960.05,</u> <u>y12:</u> <u>6230210.40,</u> <u>x13: 547628.35,</u> <u>y13:</u> <u>6229941.60,</u> <u>x14: 547008.47,</u> <u>y14: 6230291.04</u>		
<u>c00194</u>	<u>Kommune(r):</u> <u>Hedensted</u> <u>Navn:</u> <u>Uden navn</u>	<u>x1: 555962.56,</u> <u>y1: 6171725.88,</u> <u>x2: 554883.61,</u> <u>y2: 6172866.78</u>	<u>1,81</u>	<u>Mindre</u> <u>strækingsbaserede</u> <u>restaureringer,</u> <u>Genslyngning</u>
<u>c00199</u>	<u>Kommune(r):</u> <u>Vejen</u> <u>Navn:</u> <u>Uden navn</u>	<u>x1: 487306.60,</u> <u>y1: 6158186.25,</u> <u>x2: 485431.23,</u> <u>y2: 6157286.42</u>	<u>2,22</u>	<u>Genslyngning</u>
<u>c00200</u>	<u>Kommune(r):</u> <u>Assens</u> <u>Navn:</u> <u>Å Å,</u> <u>Damrenden og</u> <u>Frederikshave</u> <u>a</u>	<u>x1: 564758.05,</u> <u>y1: 6120262.53,</u> <u>x2: 563491.58,</u> <u>y2: 6120361.18,</u> <u>x3: 563491.58,</u> <u>y3: 6120361.18,</u> <u>x4: 563278.99,</u> <u>y4: 6120605.25,</u> <u>x5: 563491.58,</u> <u>y5: 6120361.18,</u> <u>x6: 563320.15,</u> <u>y6: 6119966.28</u>	<u>2,36</u>	<u>Mindre</u> <u>strækingsbaserede</u> <u>restaureringer</u>

<u>c00201</u>	<u>Kommune(r):</u> <u>Struer</u> <u>Navn:</u> <u>Kvistrup</u> <u>Møllebæk/Vejr</u> <u>um Bæk og</u>	<u>x1: 474544.63,</u> <u>y1: 6256673.93,</u> <u>x2: 475914.81,</u> <u>y2: 6258325.73,</u> <u>x3: 475914.81,</u> <u>y3: 6258325.73,</u> <u>x4: 475502.62,</u> <u>y4: 6258220.00,</u> <u>x5: 476694.21,</u> <u>y5: 6259198.33,</u> <u>x6: 475914.81,</u> <u>y6: 6258325.73</u>	<u>4,31</u>	<u>Mindre</u> <u>strækningbaserede</u> <u>restaureringer</u>
<u>c00202</u>	<u>Kommune(r):</u> <u>Silkeborg</u> <u>Navn:</u> <u>Sejling Bæk m.</u> <u>tilløb og Vl.</u> <u>ved</u>	<u>x1: 535305.19,</u> <u>y1: 6230273.78,</u> <u>x2: 534147.26,</u> <u>y2: 6231178.15,</u> <u>x3: 535178.03,</u> <u>y3: 6229561.84,</u> <u>x4: 535084.96,</u> <u>y4: 6229711.96,</u> <u>x5: 535084.96,</u> <u>y5: 6229711.96,</u> <u>x6: 534768.71,</u> <u>y6: 6229770.20,</u> <u>x7: 535305.19,</u> <u>y7: 6230273.78,</u> <u>x8: 535084.96,</u> <u>y8: 6229711.96,</u> <u>x9: 535405.20,</u> <u>y9: 6230399.19,</u> <u>x10: 535305.19,</u> <u>y10: 6230273.78</u>	<u>3,4</u>	<u>Mindre</u> <u>strækningbaserede</u> <u>restaureringer</u>
<u>c00213</u>	<u>Kommune(r):</u> <u>Faaborg-</u> <u>Midtfyn</u> <u>Navn:</u> <u>Sallinge Å og</u> <u>Bakkely</u>	<u>x1: 597305.15,</u> <u>y1: 6121029.68,</u> <u>x2: 596727.85,</u> <u>y2: 6122158.24,</u> <u>x3: 596556.55,</u> <u>y3: 6121967.91,</u> <u>x4: 596727.85,</u> <u>y4: 6122158.24,</u> <u>x5: 596727.85,</u> <u>y5: 6122158.24,</u> <u>x6: 596511.63,</u> <u>y6: 6122357.91</u>	<u>2,11</u>	<u>Mindre</u> <u>strækningbaserede</u> <u>restaureringer</u>

<u>c00215</u>	<u>Kommune(r):</u> <u>Aalborg</u> <u>Navn:</u> <u>Gerå</u>	<u>x1: 570260.56,</u> <u>y1: 6330960.67,</u> <u>x2: 566320.84,</u> <u>y2: 6332931.57,</u> <u>x3: 566320.84,</u> <u>y3: 6332931.57,</u> <u>x4: 565922.21,</u> <u>y4: 6332788.71,</u> <u>x5: 566320.84,</u> <u>y5: 6332931.57,</u> <u>x6: 565709.96,</u> <u>y6: 6334015.99</u>	<u>6,45</u>	<u>Mindre</u> <u>strækningbaserede</u> <u>restaureringer</u>
<u>c00217</u>	<u>Kommune(r):</u> <u>Silkeborg</u> <u>Navn:</u> <u>Kærsgård Bæk</u> <u>og Langsøhus</u> <u>Bæk</u>	<u>x1: 532159.35,</u> <u>y1: 6225382.86,</u> <u>x2: 531997.93,</u> <u>y2: 6225287.84,</u> <u>x3: 531997.93,</u> <u>y3: 6225287.84,</u> <u>x4: 531997.91,</u> <u>y4: 6225287.84,</u> <u>x5: 532010.77,</u> <u>y5: 6225242.69,</u> <u>x6: 531997.93,</u> <u>y6: 6225287.84,</u> <u>x7: 532010.77,</u> <u>y7: 6225242.69,</u> <u>x8: 531956.15,</u> <u>y8: 6225245.35,</u> <u>x9: 532014.88,</u> <u>y9: 6225115.29,</u> <u>x10: 531984.62,</u> <u>y10:</u> <u>6225135.32,</u> <u>x11: 532014.88,</u> <u>y11:</u> <u>6225115.29,</u> <u>x12: 532013.97,</u> <u>y12:</u> <u>6225076.58,</u> <u>x13: 532077.23,</u> <u>y13:</u> <u>6225102.16,</u> <u>x14: 532014.88,</u> <u>y14:</u> <u>6225115.29,</u>	<u>0,73</u>	<u>Strækningbaseret</u> <u>indsatsbehov</u>

		<u>x15: 532077.23,</u> <u>y15:</u> <u>6225102.16,</u> <u>x16: 532010.77,</u> <u>y16:</u> <u>6225242.69,</u> <u>x17: 532105.10,</u> <u>y17:</u> <u>6225022.17,</u> <u>x18: 532077.23,</u> <u>y18:</u> <u>6225102.16,</u> <u>x19: 531997.93,</u> <u>y19:</u> <u>6225287.84,</u> <u>x20: 531995.95,</u> <u>y20: 6225304.28</u>		
<u>c00218</u>	<u>Kommune(r):</u> <u>Odder,</u> <u>Skanderborg,</u> <u>Aarhus</u> <u>Navn:</u> <u>Rindelev Bæk -</u> <u>Nørreskov -</u> <u>Grøft</u>	<u>x1: 565348.51,</u> <u>y1: 6206105.46,</u> <u>x2: 563909.45,</u> <u>y2: 6205589.65,</u> <u>x3: 565811.42,</u> <u>y3: 6205162.84,</u> <u>x4: 565348.51,</u> <u>y4: 6206105.46,</u> <u>x5: 565812.26,</u> <u>y5: 6204816.92,</u> <u>x6: 565811.42,</u> <u>y6: 6205162.84,</u> <u>x7: 566025.44,</u> <u>y7: 6205120.08,</u> <u>x8: 565811.42,</u> <u>y8: 6205162.84,</u> <u>x9: 566098.80,</u> <u>y9: 6205333.16,</u> <u>x10: 566025.44,</u> <u>y10:</u> <u>6205120.08,</u> <u>x11: 566377.62,</u> <u>y11:</u> <u>6206127.16,</u> <u>x12: 565348.51,</u> <u>y12:</u> <u>6206105.46,</u> <u>x13: 566692.66,</u>	<u>7,16</u>	<u>Åbning af rørlagte</u> <u>strækninger,</u> <u>Strækningsbaseret</u> <u>indsatsbehov</u>

		<u>y13:</u> <u>6205922.03,</u> <u>x14: 566025.44,</u> <u>y14:</u> <u>6205120.08,</u> <u>x15: 566692.66,</u> <u>y15:</u> <u>6205922.03,</u> <u>x16: 566655.07,</u> <u>y16:</u> <u>6206191.36,</u> <u>x17: 567003.71,</u> <u>y17:</u> <u>6205801.82,</u> <u>x18: 566692.66,</u> <u>y18: 6205922.03</u>		
<u>c00219</u>	<u>Kommune(r):</u> <u>Viborg</u> <u>Navn:</u> <u>Tjele Å Gamle</u> <u>Løb og</u> <u>Gemmehøj</u>	<u>x1: 535536.05,</u> <u>y1: 6262938.99,</u> <u>x2: 533704.23,</u> <u>y2: 6261774.66,</u> <u>x3: 533704.23,</u> <u>y3: 6261774.66,</u> <u>x4: 533693.89,</u> <u>y4: 6261738.82,</u> <u>x5: 533704.23,</u> <u>y5: 6261774.66,</u> <u>x6: 533423.77,</u> <u>y6: 6261990.29</u>	<u>2,74</u>	<u>Fiernelse af fysiske</u> <u>spærringer</u>
<u>c00223</u>	<u>Kommune(r):</u> <u>Randers</u> <u>Navn:</u> <u>Jebjerg Bæk</u>	<u>x1: 559868.08,</u> <u>y1: 6251789.97,</u> <u>x2: 557962.65,</u> <u>y2: 6249995.53</u>	<u>2,91</u>	<u>Strækingsbaseret</u> <u>indsatsbehov</u>
<u>c00224</u>	<u>Kommune(r):</u> <u>Norddjurs</u> <u>Navn:</u> <u>Ørum Å -</u> <u>Opstr. Stenvad</u> <u>- Op og</u>	<u>x1: 604076.53,</u> <u>y1: 6254516.50,</u> <u>x2: 602698.56,</u> <u>y2: 6257915.41,</u> <u>x3: 604225.96,</u> <u>y3: 6254691.71,</u> <u>x4: 604076.53,</u> <u>y4: 6254516.50,</u> <u>x5: 604329.01,</u> <u>y5: 6254380.75,</u> <u>x6: 604076.53,</u> <u>y6: 6254516.50</u>	<u>4,62</u>	<u>Åbning af rørlagte</u> <u>strækninger</u>

<u>c00225</u>	<u>Kommune(r):</u> <u>Veile</u> <u>Navn:</u> <u>Skovdallund</u> <u>Mølle Bæk</u>	<u>x1: 526484.48,</u> <u>y1: 6176937.90,</u> <u>x2: 526232.29,</u> <u>y2: 6177793.45,</u> <u>x3: 526232.29,</u> <u>y3: 6177793.45,</u> <u>x4: 526260.44,</u> <u>y4: 6178153.00,</u> <u>x5: 526619.39,</u> <u>y5: 6178070.49,</u> <u>x6: 526232.29,</u> <u>y6: 6177793.45</u>	<u>2,02</u>	<u>Mindre</u> <u>strækningbaserede</u> <u>restaureringer,</u> <u>Genslyngning</u>
<u>c00228</u>	<u>Kommune(r):</u> <u>Syddjurs</u> <u>Navn:</u> <u>Skrejrup Bæk</u> <u>og Afløb fra</u> <u>Skrej</u>	<u>x1: 590365.76,</u> <u>y1: 6241560.57,</u> <u>x2: 588921.87,</u> <u>y2: 6242707.40,</u> <u>x3: 590326.55,</u> <u>y3: 6241766.09,</u> <u>x4: 590365.76,</u> <u>y4: 6241560.57,</u> <u>x5: 590395.68,</u> <u>y5: 6240740.49,</u> <u>x6: 590365.76,</u> <u>y6: 6241560.57</u>	<u>3,4</u>	<u>Åbning af rørlagte</u> <u>strækninger</u>
<u>c00230</u>	<u>Kommune(r):</u> <u>Horsens,</u> <u>Silkeborg</u> <u>Navn:</u> <u>Salten Å -</u> <u>Skærbæk -</u> <u>Guden</u>	<u>x1: 533328.55,</u> <u>y1: 6211887.03,</u> <u>x2: 531280.75,</u> <u>y2: 6211364.83,</u> <u>x3: 533328.60,</u> <u>y3: 6211887.12,</u> <u>x4: 533328.55,</u> <u>y4: 6211887.03,</u> <u>x5: 533349.83,</u> <u>y5: 6211596.08,</u> <u>x6: 533328.55,</u> <u>y6: 6211887.03,</u> <u>x7: 535023.91,</u> <u>y7: 6212513.96,</u> <u>x8: 533328.55,</u> <u>y8: 6211887.03,</u> <u>x9: 535023.91,</u> <u>y9: 6212513.96,</u> <u>x10: 534844.89,</u> <u>y10:</u> <u>6212729.16,</u>	<u>9</u>	<u>Mindre</u> <u>strækningbaserede</u> <u>restaureringer</u>

		<u>x11: 537105.97,</u> <u>y11:</u> <u>6213665.17,</u> <u>x12: 535023.91,</u> <u>y12: 6212513.96</u>		
<u>c00231</u>	<u>Kommune(r):</u> <u>Kolding</u> <u>Navn:</u> <u>Drabæks Mølle</u> <u>Å</u>	<u>x1: 520585.81,</u> <u>y1: 6149765.09,</u> <u>x2: 518866.29,</u> <u>y2: 6148831.77</u>	<u>2,23</u>	<u>Fjernelse af fysiske</u> <u>spærringer,</u> <u>Åbning af rørlagte</u> <u>strækninger,</u> <u>Mindre</u> <u>strækningbaserede</u> <u>restaureringer</u>
<u>c00233</u>	<u>Kommune(r):</u> <u>Faaborg-</u> <u>Midtfyn</u> <u>Navn:</u> <u>Ringe Sø-</u> <u>Afløb</u>	<u>x1: 593015.07,</u> <u>y1: 6121224.87,</u> <u>x2: 593014.12,</u> <u>y2: 6120639.31</u>	<u>0,66</u>	<u>Mindre</u> <u>strækningbaserede</u> <u>restaureringer</u>
<u>c00234</u>	<u>Kommune(r):</u> <u>Hedensted</u> <u>Navn:</u> <u>Skjold Å og</u> <u>Tilløb ved</u> <u>Skjold Å</u>	<u>x1: 560524.23,</u> <u>y1: 6182516.36,</u> <u>x2: 553812.31,</u> <u>y2: 6182949.62,</u> <u>x3: 560668.33,</u> <u>y3: 6182632.89,</u> <u>x4: 560524.23,</u> <u>y4: 6182516.36,</u> <u>x5: 563727.21,</u> <u>y5: 6181014.58,</u> <u>x6: 560524.23,</u> <u>y6: 6182516.36</u>	<u>13,36</u>	<u>Fjernelse af fysiske</u> <u>spærringer,</u> <u>Mindre</u> <u>strækningbaserede</u> <u>restaureringer</u>
<u>c00235</u>	<u>Kommune(r):</u> <u>Vejle</u> <u>Navn:</u> <u>Vejle Å Tilløb</u> <u>til Vejle Å fra L</u>	<u>x1: 525759.01,</u> <u>y1: 6171780.24,</u> <u>x2: 524323.39,</u> <u>y2: 6170519.94</u>	<u>2,74</u>	<u>Fjernelse af fysiske</u> <u>spærringer</u>
<u>c00236</u>	<u>Kommune(r):</u> <u>Syddjurs</u> <u>Navn:</u> <u>Pederstrup Å -</u> <u>Kukkebæk Bro</u>	<u>x1: 604031.17,</u> <u>y1: 6243815.05,</u> <u>x2: 603082.42,</u> <u>y2: 6242738.60</u>	<u>2,21</u>	<u>Strækningbaseret</u> <u>indsatsbehov</u>
<u>c00244</u>	<u>Kommune(r):</u> <u>Varde,</u>	<u>x1: 467914.44,</u> <u>y1: 6182087.63,</u>	<u>7,37</u>	<u>Fjernelse af fysiske</u> <u>spærringer,</u>

	<u>Ringkøbing-Skiern</u> <u>Navn:</u> <u>Falen-Lydum Å</u> <u>og Starbæk</u> <u>Møllebæ</u>	<u>x2: 463255.10,</u> <u>y2: 6183430.12,</u> <u>x3: 467956.40,</u> <u>y3: 6181125.50,</u> <u>x4: 467914.44,</u> <u>y4: 6182087.63,</u> <u>x5: 469054.36,</u> <u>y5: 6182029.57,</u> <u>x6: 467914.44,</u> <u>y6: 6182087.63</u>		<u>Mindre</u> <u>strækningbaserede</u> <u>restaureringer</u>
<u>c00245</u>	<u>Kommune(r):</u> <u>Nyborg,</u> <u>Svendborg</u> <u>Navn:</u> <u>Stokkebækken</u> <u>med Højgård</u> <u>og Mull</u>	<u>x1: 606616.73,</u> <u>y1: 6113477.82,</u> <u>x2: 614664.74,</u> <u>y2: 6115239.34,</u> <u>x3: 603677.22,</u> <u>y3: 6113781.28,</u> <u>x4: 603775.30,</u> <u>y4: 6113399.22,</u> <u>x5: 604154.44,</u> <u>y5: 6113944.13,</u> <u>x6: 604003.11,</u> <u>y6: 6114270.00,</u> <u>x7: 604154.44,</u> <u>y7: 6113944.13,</u> <u>x8: 603677.22,</u> <u>y8: 6113781.28,</u> <u>x9: 605808.91,</u> <u>y9: 6113471.49,</u> <u>x10: 604154.44,</u> <u>y10:</u> <u>6113944.13,</u> <u>x11: 605808.91,</u> <u>y11:</u> <u>6113471.49,</u> <u>x12: 605776.66,</u> <u>y12:</u> <u>6113399.51,</u> <u>x13: 606616.73,</u> <u>y13:</u> <u>6113477.82,</u> <u>x14: 605808.91,</u> <u>y14:</u> <u>6113471.49,</u> <u>x15: 606616.73,</u> <u>y15:</u>	<u>19,59</u>	<u>Mindre</u> <u>strækningbaserede</u> <u>restaureringer</u>

		<u>6113477.82,</u> <u>x16: 606633.38,</u> <u>y16:</u> <u>6113990.54,</u> <u>x17: 603677.22,</u> <u>y17:</u> <u>6113781.28,</u> <u>x18: 603278.96,</u> <u>y18: 6113860.92</u>		
<u>c00246</u>	<u>Kommune(r):</u> <u>Skanderborg</u> <u>Navn:</u> <u>Sommerbæk</u> <u>og Grøft til</u> <u>Sommerbæk</u>	<u>x1: 565986.14,</u> <u>y1: 6216184.85,</u> <u>x2: 564183.18,</u> <u>y2: 6215157.00,</u> <u>x3: 563325.20,</u> <u>y3: 6214779.67,</u> <u>x4: 563302.29,</u> <u>y4: 6214806.48,</u> <u>x5: 564183.18,</u> <u>y5: 6215157.00,</u> <u>x6: 563302.29,</u> <u>y6: 6214806.48,</u> <u>x7: 564180.05,</u> <u>y7: 6215307.04,</u> <u>x8: 564183.18,</u> <u>y8: 6215157.00,</u> <u>x9: 563302.29,</u> <u>y9: 6214806.48,</u> <u>x10: 562749.78,</u> <u>y10: 6214849.36</u>	<u>4,55</u>	<u>Genslyngning,</u> <u>Etablering af</u> <u>sandfang,</u> <u>Mindre</u> <u>strækingsbaserede</u> <u>restaureringer</u>
<u>c00247</u>	<u>Kommune(r):</u> <u>Middelfart</u> <u>Navn:</u> <u>Stor Å og</u> <u>Brenderup</u> <u>Skov</u>	<u>x1: 562866.64,</u> <u>y1: 6149880.75,</u> <u>x2: 562487.71,</u> <u>y2: 6149263.67,</u> <u>x3: 562487.71,</u> <u>y3: 6149263.67,</u> <u>x4: 562349.87,</u> <u>y4: 6149375.74,</u> <u>x5: 562487.71,</u> <u>y5: 6149263.67,</u> <u>x6: 562056.45,</u> <u>y6: 6148780.06</u>	<u>1,66</u>	<u>Fiernelse af fysiske</u> <u>spærringer,</u> <u>Mindre</u> <u>strækingsbaserede</u> <u>restaureringer</u>
<u>c00251</u>	<u>Kommune(r):</u> <u>Silkeborg</u> <u>Navn:</u>	<u>x1: 542050.59,</u> <u>y1: 6226121.30,</u> <u>x2: 541593.30,</u> <u>y2: 6226562.06</u>	<u>0,92</u>	<u>Mindre</u> <u>strækingsbaserede</u> <u>restaureringer</u>

	<u>Linå og Jordmoder Bækken</u>			
<u>c00262</u>	<u>Kommune(r): Syddjurs</u> <u>Navn: Mårup Å - Kasten - Ryom Å og Nyh</u>	<u>x1: 598359.78, y1: 6247785.90, x2: 598242.09, y2: 6247156.22, x3: 598098.44, y3: 6246464.68, x4: 598242.09, y4: 6247156.22, x5: 598242.09, y5: 6247156.22, x6: 598103.26, y6: 6247129.09</u>	<u>1,75</u>	<u>Mindre strækingsbaserede restaureringer</u>
<u>c00268</u>	<u>Kommune(r): Syddjurs</u> <u>Navn: Rosenholm Å</u>	<u>x1: 581663.09, y1: 6242761.37, x2: 580597.61, y2: 6242175.54</u>	<u>1,54</u>	<u>Mindre strækingsbaserede restaureringer, Etablering af sandfang</u>
<u>c00270</u>	<u>Kommune(r): Syddjurs, Norddjurs, Favrskov, Randers</u> <u>Navn: Alstrupmølle Bæk og Vl. v. Tvill</u>	<u>x1: 581218.82, y1: 6253722.43, x2: 565452.54, y2: 6247383.09, x3: 567447.09, y3: 6246191.13, x4: 565452.54, y4: 6247383.09, x5: 565508.07, y5: 6247643.77, x6: 565452.54, y6: 6247383.09</u>	<u>25,7</u>	<u>Mindre strækingsbaserede restaureringer, Genslyngning, Etablering af sandfang</u>
<u>c00271</u>	<u>Kommune(r): Rebild, Mariagerfjord</u> <u>Navn: Simsted Å</u>	<u>x1: 546448.50, y1: 6287892.81, x2: 545693.76, y2: 6285673.61, x3: 546448.50, y3: 6287892.81, x4: 546260.43, y4: 6287976.76, x5: 546516.91, y5: 6288096.08, x6: 546448.50, y6: 6287892.81, x7: 546644.63,</u>	<u>3,88</u>	<u>Åbning af rørlagte strækninger, Fjernelse af fysiske spærringer</u>

		<u>y7: 6288445.27,</u> <u>x8: 546516.91,</u> <u>y8: 6288096.08,</u> <u>x9: 546893.36,</u> <u>y9: 6288118.24,</u> <u>x10: 546516.91,</u> <u>y10: 6288096.08</u>		
<u>c00272</u>	<u>Kommune(r):</u> <u>Syddjurs,</u> <u>Norrdjurs</u> <u>Navn:</u> <u>Kastrup Bæk</u>	<u>x1: 584571.57,</u> <u>y1: 6251628.64,</u> <u>x2: 583231.36,</u> <u>y2: 6250879.58,</u> <u>x3: 584571.57,</u> <u>y3: 6251628.64,</u> <u>x4: 584498.17,</u> <u>y4: 6252613.57,</u> <u>x5: 584927.23,</u> <u>y5: 6250083.92,</u> <u>x6: 583735.11,</u> <u>y6: 6249902.02,</u> <u>x7: 584927.23,</u> <u>y7: 6250083.92,</u> <u>x8: 584806.23,</u> <u>y8: 6249665.88,</u> <u>x9: 584927.23,</u> <u>y9: 6250083.92,</u> <u>x10: 584571.57,</u> <u>y10: 6251628.64</u>	<u>6,8</u>	<u>Åbning af rørlagte</u> <u>strækninger,</u> <u>Fiernelse af fysiske</u> <u>spærringer</u>
<u>c00273</u>	<u>Kommune(r):</u> <u>Aarhus</u> <u>Navn:</u> <u>Risvang Bæk -</u> <u>Øvre løb</u>	<u>x1: 575918.83,</u> <u>y1: 6239775.38,</u> <u>x2: 574622.31,</u> <u>y2: 6239601.99,</u> <u>x3: 574721.25,</u> <u>y3: 6239965.13,</u> <u>x4: 574622.31,</u> <u>y4: 6239601.99,</u> <u>x5: 574622.31,</u> <u>y5: 6239601.99,</u> <u>x6: 574346.18,</u> <u>y6: 6239566.46</u>	<u>2,19</u>	<u>Mindre</u> <u>strækningbaserede</u> <u>restaureringer</u>
<u>c00280</u>	<u>Kommune(r):</u> <u>Norrdjurs</u> <u>Navn:</u> <u>Nørager Bæk -</u> <u>Dyrsø - Lille</u>	<u>x1: 595432.32,</u> <u>y1: 6258822.10,</u> <u>x2: 591946.08,</u> <u>y2: 6260493.60</u>	<u>4,82</u>	<u>Mindre</u> <u>strækningbaserede</u> <u>restaureringer</u>

<u>c00282</u>	<u>Kommune(r):</u> <u>Hedensted</u> <u>Navn:</u> <u>Rohden Å og</u> <u>Skrædderskov</u> <u>Bæk</u>	<u>x1: 546194.34,</u> <u>y1: 6176483.35,</u> <u>x2: 544938.30,</u> <u>y2: 6173227.86,</u> <u>x3: 545834.80,</u> <u>y3: 6177687.14,</u> <u>x4: 546194.34,</u> <u>y4: 6176483.35,</u> <u>x5: 546194.34,</u> <u>y5: 6176483.35,</u> <u>x6: 545732.87,</u> <u>y6: 6176603.20</u>	<u>7,89</u>	<u>Fiernelse af fysiske</u> <u>spærringer</u>
<u>c00285</u>	<u>Kommune(r):</u> <u>Aalborg</u> <u>Navn:</u> <u>Halkær Å</u>	<u>x1: 534755.45,</u> <u>y1: 6309308.34,</u> <u>x2: 534794.89,</u> <u>y2: 6306863.78,</u> <u>x3: 534842.30,</u> <u>y3: 6306709.02,</u> <u>x4: 534794.89,</u> <u>y4: 6306863.78,</u> <u>x5: 534835.41,</u> <u>y5: 6306887.90,</u> <u>x6: 534794.89,</u> <u>y6: 6306863.78</u>	<u>3,04</u>	<u>Strækningsbaseret</u> <u>indsatsbehov</u>
<u>c00287</u>	<u>Kommune(r):</u> <u>Favrskov</u> <u>Navn:</u> <u>Lerbjerg Bæk</u>	<u>x1: 560716.32,</u> <u>y1: 6245116.78,</u> <u>x2: 561082.35,</u> <u>y2: 6246100.60,</u> <u>x3: 560954.52,</u> <u>y3: 6246327.04,</u> <u>x4: 560926.91,</u> <u>y4: 6246474.51,</u> <u>x5: 561082.35,</u> <u>y5: 6246100.60,</u> <u>x6: 560954.52,</u> <u>y6: 6246327.04,</u> <u>x7: 560954.52,</u> <u>y7: 6246327.04,</u> <u>x8: 560432.05,</u> <u>y8: 6246514.40,</u> <u>x9: 561403.99,</u> <u>y9: 6245915.41,</u> <u>x10: 561082.35,</u> <u>y10: 6246100.60</u>	<u>3,07</u>	<u>Fiernelse af fysiske</u> <u>spærringer,</u> <u>Mindre</u> <u>strækningsbaserede</u> <u>restaureringer</u>

<u>c00288</u>	<u>Kommune(r):</u> <u>Faaborg-</u> <u>Midtfyn</u> <u>Navn:</u> <u>Hellerup Å</u>	<u>x1: 599996.85,</u> <u>y1: 6129019.11,</u> <u>x2: 599067.28,</u> <u>y2: 6127843.86,</u> <u>x3: 599057.41,</u> <u>y3: 6130152.26,</u> <u>x4: 598834.62,</u> <u>y4: 6129852.58,</u> <u>x5: 599057.41,</u> <u>y5: 6130152.26,</u> <u>x6: 598303.23,</u> <u>y6: 6131323.84,</u> <u>x7: 599057.41,</u> <u>y7: 6130152.26,</u> <u>x8: 599996.85,</u> <u>y8: 6129019.11,</u> <u>x9: 599996.85,</u> <u>y9: 6129019.11,</u> <u>x10: 599920.09,</u> <u>y10: 6128133.42</u>	<u>6,44</u>	<u>Mindre</u> <u>strækingsbaserede</u> <u>restaureringer</u>
<u>c00294</u>	<u>Kommune(r):</u> <u>Vejen</u> <u>Navn:</u> <u>Uden navn</u>	<u>x1: 510802.47,</u> <u>y1: 6144994.87,</u> <u>x2: 503331.26,</u> <u>y2: 6143535.18,</u> <u>x3: 503331.26,</u> <u>y3: 6143535.18,</u> <u>x4: 502656.05,</u> <u>y4: 6143693.29,</u> <u>x5: 503331.26,</u> <u>y5: 6143535.18,</u> <u>x6: 503312.75,</u> <u>y6: 6143375.54</u>	<u>11,7</u>	<u>Fiernelse af fysiske</u> <u>spærringer</u>
<u>c00297</u>	<u>Kommune(r):</u> <u>Viborg</u> <u>Navn:</u> <u>Lånum Bæk</u> <u>med tilløb</u>	<u>x1: 506565.40,</u> <u>y1: 6257308.38,</u> <u>x2: 505040.86,</u> <u>y2: 6259889.65</u>	<u>3,93</u>	<u>Fiernelse af fysiske</u> <u>spærringer</u>
<u>c00300</u>	<u>Kommune(r):</u> <u>Norddjurs,</u> <u>Randers</u> <u>Navn:</u> <u>Oksenbæk</u>	<u>x1: 579969.97,</u> <u>y1: 6253984.22,</u> <u>x2: 575379.88,</u> <u>y2: 6254658.61,</u> <u>x3: 580022.00,</u> <u>y3: 6253733.55,</u> <u>x4: 579969.97,</u>	<u>5,99</u>	<u>Fiernelse af fysiske</u> <u>spærringer</u>

		<u>y4: 6253984.22,</u> <u>x5: 580338.14,</u> <u>y5: 6253886.47,</u> <u>x6: 579969.97,</u> <u>y6: 6253984.22</u>		
<u>c00303</u>	<u>Kommune(r):</u> <u>Herning,</u> <u>Holstebro</u> <u>Navn:</u> <u>Gryde Å og</u> <u>Tilløb til Gryde</u> <u>Å øv</u>	<u>x1: 475473.90,</u> <u>y1: 6238922.23,</u> <u>x2: 473329.44,</u> <u>y2: 6238580.69,</u> <u>x3: 475473.90,</u> <u>y3: 6238922.23,</u> <u>x4: 475422.42,</u> <u>y4: 6236676.72,</u> <u>x5: 475708.49,</u> <u>y5: 6239314.81,</u> <u>x6: 475473.90,</u> <u>y6: 6238922.23</u>	<u>7,09</u>	<u>Etablering af</u> <u>sandfang</u>
<u>c00304</u>	<u>Kommune(r):</u> <u>Veile</u> <u>Navn:</u> <u>Veile Å</u>	<u>x1: 529190.81,</u> <u>y1: 6173684.88,</u> <u>x2: 525759.01,</u> <u>y2: 6171780.24,</u> <u>x3: 529190.81,</u> <u>y3: 6173684.88,</u> <u>x4: 529163.54,</u> <u>y4: 6173233.84,</u> <u>x5: 529344.93,</u> <u>y5: 6173677.52,</u> <u>x6: 529190.81,</u> <u>y6: 6173684.88</u>	<u>6,15</u>	<u>Åbning af rørlagte</u> <u>strækninger</u>
<u>c00307</u>	<u>Kommune(r):</u> <u>Syddjurs,</u> <u>Norddjurs,</u> <u>Randers</u> <u>Navn:</u> <u>Syvveje Bæk</u>	<u>x1: 578539.87,</u> <u>y1: 6250738.67,</u> <u>x2: 577813.68,</u> <u>y2: 6251859.87</u>	<u>1,82</u>	<u>Mindre</u> <u>strækningbaserede</u> <u>restaureringer</u>
<u>c00312</u>	<u>Kommune(r):</u> <u>Syddjurs</u> <u>Navn:</u> <u>Knubbro Bæk -</u> <u>Oldagergård-F</u> <u>og 2</u>	<u>x1: 591452.66,</u> <u>y1: 6242013.03,</u> <u>x2: 590524.61,</u> <u>y2: 6240807.42,</u> <u>x3: 591452.66,</u> <u>y3: 6242013.03,</u> <u>x4: 591241.81,</u> <u>y4: 6242362.15,</u> <u>x5: 591452.66,</u>	<u>3,04</u>	<u>Åbning af rørlagte</u> <u>strækninger</u>

		<u>y5: 6242013.03,</u> <u>x6: 592078.16,</u> <u>y6: 6241869.87</u>		
<u>c00314</u>	<u>Kommune(r):</u> <u>Favrskov</u> <u>Navn:</u> <u>VI. ved</u> <u>Haraldslund</u> <u>Skov</u>	<u>x1: 567458.87,</u> <u>y1: 6237838.96,</u> <u>x2: 567844.02,</u> <u>y2: 6237317.95</u>	<u>0,68</u>	<u>Strækingsbaseret</u> <u>indsatsbehov</u>
<u>c00316</u>	<u>Kommune(r):</u> <u>Favrskov,</u> <u>Aarhus</u> <u>Navn:</u> <u>Nibæk</u>	<u>x1: 573245.49,</u> <u>y1: 6241019.98,</u> <u>x2: 572007.75,</u> <u>y2: 6239822.47</u>	<u>1,91</u>	<u>Mindre</u> <u>strækingsbaserede</u> <u>restaureringer</u>
<u>c00317</u>	<u>Kommune(r):</u> <u>Vejle</u> <u>Navn:</u> <u>Grejs Å med</u> <u>Tilløb og kilder</u> <u>i J</u>	<u>x1: 528303.05,</u> <u>y1: 6177286.12,</u> <u>x2: 526182.99,</u> <u>y2: 6176887.62,</u> <u>x3: 528303.05,</u> <u>y3: 6177286.12,</u> <u>x4: 528288.33,</u> <u>y4: 6177310.51,</u> <u>x5: 528332.67,</u> <u>y5: 6177472.29,</u> <u>x6: 528190.35,</u> <u>y6: 6177508.54,</u> <u>x7: 528332.67,</u> <u>y7: 6177472.29,</u> <u>x8: 528323.04,</u> <u>y8: 6177512.85,</u> <u>x9: 528351.48,</u> <u>y9: 6177475.83,</u> <u>x10: 528332.67,</u> <u>y10:</u> <u>6177472.29,</u> <u>x11: 528351.48,</u> <u>y11:</u> <u>6177475.83,</u> <u>x12: 528351.48,</u> <u>y12:</u> <u>6177475.83,</u> <u>x13: 528354.00,</u> <u>y13:</u>	<u>6,15</u>	<u>Fjernelse af fysiske</u> <u>spærringer</u>

		<u>6177493.13,</u> <u>x14: 528338.02,</u> <u>y14:</u> <u>6177517.73,</u> <u>x15: 528354.00,</u> <u>y15:</u> <u>6177493.13,</u> <u>x16: 528351.48,</u> <u>y16:</u> <u>6177475.83,</u> <u>x17: 528370.58,</u> <u>y17:</u> <u>6177519.84,</u> <u>x18: 528354.00,</u> <u>y18:</u> <u>6177493.13,</u> <u>x19: 528372.29,</u> <u>y19:</u> <u>6177452.73,</u> <u>x20: 528351.48,</u> <u>y20:</u> <u>6177475.83,</u> <u>x21: 528387.64,</u> <u>y21:</u> <u>6177368.81,</u> <u>x22: 528303.05,</u> <u>y22:</u> <u>6177286.12,</u> <u>x23: 528387.64,</u> <u>y23:</u> <u>6177368.81,</u> <u>x24: 528372.29,</u> <u>y24:</u> <u>6177452.73,</u> <u>x25: 528372.29,</u> <u>y25:</u> <u>6177452.73,</u> <u>x26: 528398.85,</u> <u>y26:</u> <u>6177519.80,</u> <u>x27: 528921.08,</u> <u>y27:</u> <u>6177302.42,</u> <u>x28: 528387.64,</u> <u>y28:</u>		
--	--	---	--	--

		<u>6177368.81,</u> <u>x29: 528921.08,</u> <u>y29:</u> <u>6177302.42,</u> <u>x30: 528827.62,</u> <u>y30:</u> <u>6177032.69,</u> <u>x31: 529948.76,</u> <u>y31:</u> <u>6177860.18,</u> <u>x32: 528921.08,</u> <u>y32: 6177302.42</u>		
<u>c00319</u>	<u>Kommune(r):</u> <u>Varde,</u> <u>Ringkøbing-</u> <u>Skiern</u> <u>Navn:</u> <u>Skærbæk</u>	<u>x1: 474277.64,</u> <u>y1: 6188381.91,</u> <u>x2: 473824.54,</u> <u>y2: 6186706.41</u>	<u>1,79</u>	<u>Etablering af</u> <u>okkeranlæg</u>
<u>c00320</u>	<u>Kommune(r):</u> <u>Faaborg-</u> <u>Midtfyn,</u> <u>Svendborg</u> <u>Navn:</u> <u>Sorte Å-</u> <u>Lamdrup</u>	<u>x1: 605141.38,</u> <u>y1: 6117191.79,</u> <u>x2: 603566.41,</u> <u>y2: 6117583.71,</u> <u>x3: 603482.21,</u> <u>y3: 6117149.56,</u> <u>x4: 603463.59,</u> <u>y4: 6117014.31,</u> <u>x5: 603482.21,</u> <u>y5: 6117149.56,</u> <u>x6: 603561.14,</u> <u>y6: 6117491.37,</u> <u>x7: 603566.41,</u> <u>y7: 6117583.71,</u> <u>x8: 602829.14,</u> <u>y8: 6117332.26,</u> <u>x9: 603566.41,</u> <u>y9: 6117583.71,</u> <u>x10: 603561.14,</u> <u>y10:</u> <u>6117491.37,</u> <u>x11: 603653.03,</u> <u>y11:</u> <u>6117419.42,</u> <u>x12: 603561.14,</u> <u>y12:</u>	<u>3,79</u>	<u>Åbning af rørlagte</u> <u>strækninger</u>

		<u>6117491.37,</u> <u>x13: 603482.21,</u> <u>y13:</u> <u>6117149.56,</u> <u>x14: 603227.11,</u> <u>y14: 6117074.12</u>		
<u>c00322</u>	<u>Kommune(r):</u> <u>Hjørring</u> <u>Navn:</u> <u>Vestergårds</u> <u>Grøft og Elling</u> <u>Å</u>	<u>x1: 578001.67,</u> <u>y1: 6365017.36,</u> <u>x2: 577759.34,</u> <u>y2: 6363641.15,</u> <u>x3: 577759.34,</u> <u>y3: 6363641.15,</u> <u>x4: 576862.55,</u> <u>y4: 6363454.86,</u> <u>x5: 578240.32,</u> <u>y5: 6363368.99,</u> <u>x6: 577759.34,</u> <u>y6: 6363641.15</u>	<u>3,56</u>	<u>Åbning af rørlagte</u> <u>strækninger,</u> <u>Fiernelse af fysiske</u> <u>spærringer</u>
<u>c00327</u>	<u>Kommune(r):</u> <u>Thisted</u> <u>Navn:</u> <u>Lund Fjord</u> <u>Kanal</u>	<u>x1: 499621.86,</u> <u>y1: 6331571.43,</u> <u>x2: 501538.94,</u> <u>y2: 6330730.43</u>	<u>2,46</u>	<u>Fiernelse af fysiske</u> <u>spærringer</u>
<u>c00330</u>	<u>Kommune(r):</u> <u>Vejen</u> <u>Navn:</u> <u>Uden navn</u>	<u>x1: 497355.93,</u> <u>y1: 6134322.20,</u> <u>x2: 497545.77,</u> <u>y2: 6133708.10</u>	<u>0,73</u>	<u>Mindre</u> <u>strækningbaserede</u> <u>restaureringer</u>
<u>c00333</u>	<u>Kommune(r):</u> <u>Hjørring</u> <u>Navn:</u> <u>Friskbæk og</u> <u>Mogbæk</u>	<u>x1: 557169.78,</u> <u>y1: 6367083.03,</u> <u>x2: 555628.37,</u> <u>y2: 6367190.02,</u> <u>x3: 558007.17,</u> <u>y3: 6366844.44,</u> <u>x4: 557169.78,</u> <u>y4: 6367083.03,</u> <u>x5: 558008.34,</u> <u>y5: 6367277.51,</u> <u>x6: 557169.78,</u> <u>y6: 6367083.03</u>	<u>3,63</u>	<u>Mindre</u> <u>strækningbaserede</u> <u>restaureringer</u>
<u>c00335</u>	<u>Kommune(r):</u> <u>Vejen</u> <u>Navn:</u>	<u>x1: 489930.85,</u> <u>y1: 6155347.58,</u> <u>x2: 489251.40,</u> <u>y2: 6155854.18</u>	<u>1,24</u>	<u>Mindre</u> <u>strækningbaserede</u> <u>restaureringer,</u>

	<u>Terpling Å m. tilløb</u>			<u>Etablering af sandfang</u>
<u>c00336</u>	<u>Kommune(r): Syddjurs</u> <u>Navn: Hornslet Bæk</u>	<u>x1: 583070.67,</u> <u>y1: 6244562.87,</u> <u>x2: 581525.04,</u> <u>y2: 6241860.98</u>	<u>3,65</u>	<u>Åbning af rørlagte strækninger,</u> <u>Etablering af sandfang,</u> <u>Mindre strækningbaserede restaureringer</u>
<u>c00339</u>	<u>Kommune(r): Langeland</u> <u>Navn: Tudserenden</u>	<u>x1: 615865.02,</u> <u>y1: 6088240.97,</u> <u>x2: 615090.56,</u> <u>y2: 6089007.08</u>	<u>1,35</u>	<u>Åbning af rørlagte strækninger,</u> <u>Mindre strækningbaserede restaureringer,</u> <u>Etablering af sandfang</u>
<u>c00341</u>	<u>Kommune(r): Favrskov</u> <u>Navn: Gelbæk</u>	<u>x1: 552086.74,</u> <u>y1: 6229600.52,</u> <u>x2: 550659.99,</u> <u>y2: 6230551.79</u>	<u>2,54</u>	<u>Mindre strækningbaserede restaureringer</u>
<u>c00351</u>	<u>Kommune(r): Hedensted</u> <u>Navn: Møllebækken</u>	<u>x1: 538637.97,</u> <u>y1: 6192126.98,</u> <u>x2: 540495.91,</u> <u>y2: 6191157.43</u>	<u>2,64</u>	<u>Mindre strækningbaserede restaureringer</u>
<u>c00360</u>	<u>Kommune(r): Horsens</u> <u>Navn: Bærsnap Bæk</u>	<u>x1: 534952.84,</u> <u>y1: 6200126.46,</u> <u>x2: 535384.78,</u> <u>y2: 6197741.73</u>	<u>2,85</u>	<u>Åbning af rørlagte strækninger</u>
<u>c00362</u>	<u>Kommune(r): Hedensted</u> <u>Navn: Uldum Lilleå</u>	<u>x1: 538116.68,</u> <u>y1: 6189002.71,</u> <u>x2: 536871.58,</u> <u>y2: 6190033.36</u>	<u>1,67</u>	<u>Genslyngning,</u> <u>Mindre strækningbaserede restaureringer</u>
<u>c00366</u>	<u>Kommune(r): Brønderslev, Frederikshavn</u> <u>Navn: Voer Å, Grøft ved Lille Rugtved</u>	<u>x1: 587282.78,</u> <u>y1: 6340897.15,</u> <u>x2: 580713.82,</u> <u>y2: 6346384.61,</u> <u>x3: 587282.78,</u> <u>y3: 6340897.15,</u> <u>x4: 587206.26,</u> <u>y4: 6340726.09,</u> <u>x5: 587320.92,</u>	<u>12,91</u>	<u>Mindre strækningbaserede restaureringer</u>

		<u>y5: 6340888.87,</u> <u>x6: 587282.78,</u> <u>y6: 6340897.15</u>		
<u>c00367</u>	<u>Kommune(r):</u> <u>Norddjurs</u> <u>Navn:</u> <u>Vl. fra</u> <u>Bjergbakkerne</u> <u>- Nord f</u>	<u>x1: 603674.70,</u> <u>y1: 6262601.20,</u> <u>x2: 604269.61,</u> <u>y2: 6263351.51,</u> <u>x3: 604283.73,</u> <u>y3: 6263478.05,</u> <u>x4: 604269.61,</u> <u>y4: 6263351.51,</u> <u>x5: 604937.51,</u> <u>y5: 6263600.55,</u> <u>x6: 604269.61,</u> <u>y6: 6263351.51</u>	<u>1,99</u>	<u>Åbning af rørlagte</u> <u>strækninger</u>
<u>c00368</u>	<u>Kommune(r):</u> <u>Silkeborg</u> <u>Navn:</u> <u>Tilløb til</u> <u>Funder Å</u>	<u>x1: 529477.11,</u> <u>y1: 6221390.90,</u> <u>x2: 529283.79,</u> <u>y2: 6221485.07,</u> <u>x3: 529477.11,</u> <u>y3: 6221390.90,</u> <u>x4: 529343.77,</u> <u>y4: 6221194.93,</u> <u>x5: 529497.10,</u> <u>y5: 6221210.91,</u> <u>x6: 529477.11,</u> <u>y6: 6221390.90</u>	<u>0,64</u>	<u>Strækningbaseret</u> <u>indsatsbehov</u>
<u>c00370</u>	<u>Kommune(r):</u> <u>Vejen</u> <u>Navn:</u> <u>Uden navn</u>	<u>x1: 497140.64,</u> <u>y1: 6145354.50,</u> <u>x2: 497064.63,</u> <u>y2: 6143319.31,</u> <u>x3: 497064.63,</u> <u>y3: 6143319.31,</u> <u>x4: 496996.03,</u> <u>y4: 6142446.20,</u> <u>x5: 498070.02,</u> <u>y5: 6143678.85,</u> <u>x6: 497064.63,</u> <u>y6: 6143319.31,</u> <u>x7: 498070.02,</u> <u>y7: 6143678.85,</u> <u>x8: 498045.15,</u> <u>y8: 6144663.01,</u> <u>x9: 498485.71,</u> <u>y9: 6143891.04,</u>	<u>7,85</u>	<u>Åbning af rørlagte</u> <u>strækninger,</u> <u>Fiernelse af fysiske</u> <u>spærringer,</u> <u>Etablering af</u> <u>okkeranlæg,</u> <u>Mindre</u> <u>strækningbaserede</u> <u>restaureringer</u>

		<u>x10: 498070.02,</u> <u>y10:</u> <u>6143678.85,</u> <u>x11: 498459.38,</u> <u>y11:</u> <u>6145221.51,</u> <u>x12: 498485.71,</u> <u>y12:</u> <u>6143891.04,</u> <u>x13: 498654.96,</u> <u>y13:</u> <u>6143585.25,</u> <u>x14: 498485.71,</u> <u>y14: 6143891.04</u>		
<u>c00374</u>	<u>Kommune(r):</u> <u>Ikast-Brande</u> <u>Navn:</u> <u>Bjørnskov Bæk</u>	<u>x1: 521907.79,</u> <u>y1: 6204247.85,</u> <u>x2: 522984.32,</u> <u>y2: 6202677.90</u>	<u>2,09</u>	<u>Mindre</u> <u>strækningbaserede</u> <u>restaureringer</u>
<u>c00376</u>	<u>Kommune(r):</u> <u>Hedensted</u> <u>Navn:</u> <u>Uden navn</u>	<u>x1: 558520.27,</u> <u>y1: 6172380.75,</u> <u>x2: 557456.53,</u> <u>y2: 6174140.20</u>	<u>2,51</u>	<u>Genslyngning</u>
<u>c00379</u>	<u>Kommune(r):</u> <u>Hedensted</u> <u>Navn:</u> <u>Uden navn</u>	<u>x1: 547367.49,</u> <u>y1: 6171972.86,</u> <u>x2: 546653.01,</u> <u>y2: 6171228.43</u>	<u>1,15</u>	<u>Mindre</u> <u>strækningbaserede</u> <u>restaureringer</u>
<u>c00384</u>	<u>Kommune(r):</u> <u>Favrskov,</u> <u>Aarhus</u> <u>Navn:</u> <u>Ebbestrup Bæk</u>	<u>x1: 573579.81,</u> <u>y1: 6241479.65,</u> <u>x2: 573473.71,</u> <u>y2: 6242176.80,</u> <u>x3: 573473.71,</u> <u>y3: 6242176.80,</u> <u>x4: 573419.18,</u> <u>y4: 6242179.92,</u> <u>x5: 573473.71,</u> <u>y5: 6242176.80,</u> <u>x6: 573656.21,</u> <u>y6: 6242294.59,</u> <u>x7: 573473.71,</u> <u>y7: 6242176.80,</u> <u>x8: 573231.95,</u> <u>y8: 6241602.45</u>	<u>1,81</u>	<u>Åbning af rørlagte</u> <u>strækninger</u>

<u>c00386</u>	<u>Kommune(r):</u> <u>Hedensted</u> <u>Navn:</u> <u>Tilløb til</u> <u>Rohden Å fra</u> <u>Engl</u>	<u>x1: 550943.71,</u> <u>y1: 6180989.98,</u> <u>x2: 550165.02,</u> <u>y2: 6181950.72</u>	<u>1,35</u>	<u>Strækingsbaseret</u> <u>indsatsbehov</u>
<u>c00391</u>	<u>Kommune(r):</u> <u>Syddjurs</u> <u>Navn:</u> <u>Følle Bæk</u>	<u>x1: 590166.17,</u> <u>y1: 6240547.82,</u> <u>x2: 589346.50,</u> <u>y2: 6241013.08</u>	<u>1,17</u>	<u>Fiernelse af fysiske</u> <u>spærringer,</u> <u>Genslyngning,</u> <u>Mindre</u> <u>strækingsbaserede</u> <u>restaureringer</u>
<u>c00395</u>	<u>Kommune(r):</u> <u>Viborg</u> <u>Navn:</u> <u>Mønsted Å og</u> <u>Afløb Møvsø</u>	<u>x1: 513513.32,</u> <u>y1: 6253401.23,</u> <u>x2: 509813.14,</u> <u>y2: 6259623.22</u>	<u>9,61</u>	<u>Mindre</u> <u>strækingsbaserede</u> <u>restaureringer,</u> <u>Genslyngning,</u> <u>Etablering af</u> <u>sandfang</u>
<u>c00397</u>	<u>Kommune(r):</u> <u>Hedensted</u> <u>Navn:</u> <u>Egelund Å med</u> <u>tilløb</u>	<u>x1: 559350.28,</u> <u>y1: 6180015.91,</u> <u>x2: 557895.62,</u> <u>y2: 6179456.19,</u> <u>x3: 557596.35,</u> <u>y3: 6178338.85,</u> <u>x4: 557764.56,</u> <u>y4: 6177666.59,</u> <u>x5: 557895.62,</u> <u>y5: 6179456.19,</u> <u>x6: 557496.93,</u> <u>y6: 6179317.63,</u> <u>x7: 557895.62,</u> <u>y7: 6179456.19,</u> <u>x8: 557596.35,</u> <u>y8: 6178338.85,</u> <u>x9: 557596.35,</u> <u>y9: 6178338.85,</u> <u>x10: 556436.41,</u> <u>y10:</u> <u>6178071.81,</u> <u>x11: 559350.28,</u> <u>y11:</u> <u>6180015.91,</u> <u>x12: 559004.79,</u> <u>y12:</u>	<u>7,86</u>	<u>Fiernelse af fysiske</u> <u>spærringer</u>

		<u>6179669.34,</u> <u>x13: 560712.52,</u> <u>y13:</u> <u>6180282.50,</u> <u>x14: 559350.28,</u> <u>y14: 6180015.91</u>		
<u>c00402</u>	<u>Kommune(r):</u> <u>Syddjurs</u> <u>Navn:</u> <u>Frelling Bæk -</u> <u>Nedre løb og</u> <u>øvre</u>	<u>x1: 597732.09,</u> <u>y1: 6243605.55,</u> <u>x2: 597028.43,</u> <u>y2: 6244722.73,</u> <u>x3: 597632.53,</u> <u>y3: 6245808.04,</u> <u>x4: 597028.43,</u> <u>y4: 6244722.73,</u> <u>x5: 597028.43,</u> <u>y5: 6244722.73,</u> <u>x6: 596411.76,</u> <u>y6: 6244156.52</u>	<u>3,62</u>	<u>Etablering af</u> <u>sandfang,</u> <u>Mindre</u> <u>strækningbaserede</u> <u>restaureringer</u>
<u>c00405</u>	<u>Kommune(r):</u> <u>Frederikshavn,</u> <u>Hjørring</u> <u>Navn:</u> <u>Uden navn</u>	<u>x1: 583734.44,</u> <u>y1: 6364190.10,</u> <u>x2: 582341.09,</u> <u>y2: 6361684.36</u>	<u>4,07</u>	<u>Åbning af rørlagte</u> <u>strækninger,</u> <u>Etablering af</u> <u>sandfang,</u> <u>Mindre</u> <u>strækningbaserede</u> <u>restaureringer</u>
<u>c00407</u>	<u>Kommune(r):</u> <u>Skanderborg,</u> <u>Aarhus</u> <u>Navn:</u> <u>Århus Å</u>	<u>x1: 567952.89,</u> <u>y1: 6214339.39,</u> <u>x2: 566712.97,</u> <u>y2: 6213718.36</u>	<u>1,87</u>	<u>Mindre</u> <u>strækningbaserede</u> <u>restaureringer</u>
<u>c00408</u>	<u>Kommune(r):</u> <u>Vejen</u> <u>Navn:</u> <u>Uden navn</u>	<u>x1: 508840.52,</u> <u>y1: 6145053.71,</u> <u>x2: 509325.63,</u> <u>y2: 6146854.65,</u> <u>x3: 508567.86,</u> <u>y3: 6144125.23,</u> <u>x4: 508840.52,</u> <u>y4: 6145053.71,</u> <u>x5: 508840.52,</u> <u>y5: 6145053.71,</u> <u>x6: 508733.24,</u> <u>y6: 6145355.43</u>	<u>3,61</u>	<u>Åbning af rørlagte</u> <u>strækninger</u>
<u>c00412</u>	<u>Kommune(r):</u> <u>Vejen</u>	<u>x1: 495299.66,</u> <u>y1: 6158102.26,</u>	<u>4,92</u>	<u>Mindre</u> <u>strækningbaserede</u>

	<u>Navn:</u> <u>Terpling Å m.</u> <u>tilløb</u>	<u>x2: 494316.82,</u> <u>y2: 6158576.05,</u> <u>x3: 495299.66,</u> <u>y3: 6158102.26,</u> <u>x4: 495294.35,</u> <u>y4: 6158368.42,</u> <u>x5: 495987.59,</u> <u>y5: 6158106.11,</u> <u>x6: 495299.66,</u> <u>y6: 6158102.26,</u> <u>x7: 496358.17,</u> <u>y7: 6158683.67,</u> <u>x8: 495987.59,</u> <u>y8: 6158106.11,</u> <u>x9: 496825.94,</u> <u>y9: 6157334.68,</u> <u>x10: 495987.59,</u> <u>y10:</u> <u>6158106.11,</u> <u>x11: 497061.09,</u> <u>y11:</u> <u>6157344.67,</u> <u>x12: 496825.94,</u> <u>y12:</u> <u>6157334.68,</u> <u>x13: 497222.76,</u> <u>y13:</u> <u>6157264.02,</u> <u>x14: 496825.94,</u> <u>y14: 6157334.68</u>		<u>restaureringer,</u> <u>Genslyngning</u>
<u>c00417</u>	<u>Kommune(r):</u> <u>Brønderslev</u> <u>Navn:</u> <u>Klæstrup Bæk</u>	<u>x1: 564138.45,</u> <u>y1: 6349977.90,</u> <u>x2: 562116.25,</u> <u>y2: 6350171.60</u>	<u>2,23</u>	<u>Fjernelse af fysiske</u> <u>spærringer,</u> <u>Mindre</u> <u>strækningbaserede</u> <u>restaureringer</u>
<u>c00423</u>	<u>Kommune(r):</u> <u>Favrskov</u> <u>Navn:</u> <u>Grundfør Bæk</u>	<u>x1: 567830.04,</u> <u>y1: 6236666.20,</u> <u>x2: 566848.39,</u> <u>y2: 6237216.93</u>	<u>1,34</u>	<u>Strækningbaseret</u> <u>indsatsbehov</u>
<u>c00424</u>	<u>Kommune(r):</u> <u>Assens</u> <u>Navn:</u>	<u>x1: 565772.40,</u> <u>y1: 6127954.24,</u> <u>x2: 562203.11,</u> <u>y2: 6128979.28</u>	<u>4,79</u>	<u>Åbning af rørlagte</u> <u>strækninger</u>

	<u>Turup</u> <u>Møllebæk</u>			
<u>c00434</u>	<u>Kommune(r):</u> <u>Billund</u> <u>Navn:</u> <u>Uden navn</u>	<u>x1: 507528.18,</u> <u>y1: 6172301.49,</u> <u>x2: 505679.21,</u> <u>y2: 6173171.21,</u> <u>x3: 508102.62,</u> <u>y3: 6172277.74,</u> <u>x4: 507528.18,</u> <u>y4: 6172301.49,</u> <u>x5: 508713.72,</u> <u>y5: 6171941.47,</u> <u>x6: 507528.18,</u> <u>y6: 6172301.49</u>	<u>4,15</u>	<u>Fiernelse af fysiske</u> <u>spærringer,</u> <u>Mindre</u> <u>strækningbaserede</u> <u>restaureringer,</u> <u>Genslyngning</u>
<u>c00436</u>	<u>Kommune(r):</u> <u>Odense</u> <u>Navn:</u> <u>Allerup- Højby</u> <u>Skelrende</u>	<u>x1: 591884.75,</u> <u>y1: 6135326.08,</u> <u>x2: 592295.41,</u> <u>y2: 6131828.81,</u> <u>x3: 591884.75,</u> <u>y3: 6135326.08,</u> <u>x4: 591663.49,</u> <u>y4: 6135054.04,</u> <u>x5: 591884.75,</u> <u>y5: 6135326.08,</u> <u>x6: 591648.50,</u> <u>y6: 6135560.45</u>	<u>5,21</u>	<u>Åbning af rørlagte</u> <u>strækninger</u>
<u>c00438</u>	<u>Kommune(r):</u> <u>Odder</u> <u>Navn:</u> <u>Drikkær Bæk</u>	<u>x1: 566079.23,</u> <u>y1: 6195253.62,</u> <u>x2: 566075.36,</u> <u>y2: 6195875.80,</u> <u>x3: 565663.58,</u> <u>y3: 6195688.78,</u> <u>x4: 565853.80,</u> <u>y4: 6195165.15,</u> <u>x5: 566079.23,</u> <u>y5: 6195253.62,</u> <u>x6: 565853.80,</u> <u>y6: 6195165.15,</u> <u>x7: 565853.80,</u> <u>y7: 6195165.15,</u> <u>x8: 565763.59,</u> <u>y8: 6194925.72,</u> <u>x9: 566079.23,</u> <u>y9: 6195253.62,</u>	<u>2,44</u>	<u>Åbning af rørlagte</u> <u>strækninger</u>

		<u>x10: 566037.69,</u> <u>y10: 6195708.97</u>		
<u>c00439</u>	<u>Kommune(r):</u> <u>Silkeborg</u> <u>Navn:</u> <u>Rævekol Bæk -</u> <u>SV. f. Rævenk</u> <u>og H</u>	<u>x1: 534371.43,</u> <u>y1: 6211155.79,</u> <u>x2: 533815.77,</u> <u>y2: 6211582.44,</u> <u>x3: 534171.94,</u> <u>y3: 6210976.56,</u> <u>x4: 534206.16,</u> <u>y4: 6210698.46,</u> <u>x5: 534371.43,</u> <u>y5: 6211155.79,</u> <u>x6: 534171.94,</u> <u>y6: 6210976.56,</u> <u>x7: 534171.94,</u> <u>y7: 6210976.56,</u> <u>x8: 533750.00,</u> <u>y8: 6210742.30,</u> <u>x9: 534941.36,</u> <u>y9: 6210735.73,</u> <u>x10: 534371.43,</u> <u>y10: 6211155.79</u>	<u>2,64</u>	<u>Fiernelse af fysiske</u> <u>spærringer</u>
<u>c00440</u>	<u>Kommune(r):</u> <u>Ringkøbing-</u> <u>Skjern</u> <u>Navn:</u> <u>Videbæk</u>	<u>x1: 478970.30,</u> <u>y1: 6217114.73,</u> <u>x2: 477278.32,</u> <u>y2: 6215388.81</u>	<u>2,9</u>	<u>Strækingsbaseret</u> <u>indsatsbehov</u>
<u>c00441</u>	<u>Kommune(r):</u> <u>Favrskov</u> <u>Navn:</u> <u>Voer Mølleå -</u> <u>Landsbæk - Ly</u>	<u>x1: 560318.63,</u> <u>y1: 6241631.21,</u> <u>x2: 561594.55,</u> <u>y2: 6239715.08</u>	<u>2,97</u>	<u>Etablering af</u> <u>sandfang</u>
<u>c00442</u>	<u>Kommune(r):</u> <u>Favrskov</u> <u>Navn:</u> <u>Voer Mølleå -</u> <u>Lyngå - Lille</u>	<u>x1: 560318.63,</u> <u>y1: 6241631.21,</u> <u>x2: 559530.13,</u> <u>y2: 6242558.34</u>	<u>1,6</u>	<u>Mindre</u> <u>strækingsbaserede</u> <u>restaureringer</u>
<u>c00451</u>	<u>Kommune(r):</u> <u>Svendborg</u> <u>Navn:</u> <u>Uden navn</u>	<u>x1: 599546.55,</u> <u>y1: 6109836.11,</u> <u>x2: 599164.60,</u> <u>y2: 6109996.04,</u> <u>x3: 599626.04,</u>	<u>1,07</u>	<u>Åbning af rørlagte</u> <u>strækninger,</u> <u>Genslyngning,</u> <u>Mindre</u>

		<u>y3: 6109732.72,</u> <u>x4: 599546.55,</u> <u>y4: 6109836.11,</u> <u>x5: 599921.32,</u> <u>y5: 6109741.79,</u> <u>x6: 599546.55,</u> <u>y6: 6109836.11</u>		<u>strækningbaserede restaureringer</u>
<u>c00452</u>	<u>Kommune(r):</u> <u>Syddjurs</u> <u>Navn:</u> <u>Pederstrup Å -</u> <u>NØ. f. Kejser</u> <u>og</u>	<u>x1: 604031.17,</u> <u>y1: 6243815.05,</u> <u>x2: 603363.51,</u> <u>y2: 6245189.42,</u> <u>x3: 603363.51,</u> <u>y3: 6245189.42,</u> <u>x4: 603270.79,</u> <u>y4: 6245413.34,</u> <u>x5: 603776.45,</u> <u>y5: 6245837.06,</u> <u>x6: 603270.79,</u> <u>y6: 6245413.34,</u> <u>x7: 603363.51,</u> <u>y7: 6245189.42,</u> <u>x8: 603270.79,</u> <u>y8: 6245413.34</u>	<u>3,43</u>	<u>Mindre strækningbaserede restaureringer</u>
<u>c00456</u>	<u>Kommune(r):</u> <u>Faaborg-</u> <u>Midtfyn</u> <u>Navn:</u> <u>Afløb fra</u> <u>Tvedskov</u>	<u>x1: 592871.46,</u> <u>y1: 6119865.94,</u> <u>x2: 592237.95,</u> <u>y2: 6120258.92</u>	<u>0,9</u>	<u>Mindre strækningbaserede restaureringer</u>
<u>c00460</u>	<u>Kommune(r):</u> <u>Rebild</u> <u>Navn:</u> <u>Hovedgrøft</u>	<u>x1: 541358.02,</u> <u>y1: 6307349.50,</u> <u>x2: 540848.95,</u> <u>y2: 6307114.11</u>	<u>0,79</u>	<u>Fjernelse af fysiske spærringer</u>
<u>c00464</u>	<u>Kommune(r):</u> <u>Syddjurs</u> <u>Navn:</u> <u>Høgvad Bæk -</u> <u>Rævedal - Sydk</u>	<u>x1: 600977.61,</u> <u>y1: 6246035.36,</u> <u>x2: 601224.31,</u> <u>y2: 6247560.80</u>	<u>2,03</u>	<u>Strækningbaseret indsatsbehov</u>
<u>c00466</u>	<u>Kommune(r):</u> <u>Vejle</u>	<u>x1: 516178.18,</u> <u>y1: 6167131.12,</u> <u>x2: 515903.05,</u> <u>y2: 6167754.91,</u>	<u>1,14</u>	<u>Mindre strækningbaserede restaureringer</u>

	<u>Navn:</u> <u>Svinkær Bæk</u>	<u>x3: 516265.81,</u> <u>y3: 6167109.42,</u> <u>x4: 516178.18,</u> <u>y4: 6167131.12,</u> <u>x5: 516310.42,</u> <u>y5: 6166889.67,</u> <u>x6: 516178.18,</u> <u>y6: 6167131.12</u>		
<u>c00471</u>	<u>Kommune(r):</u> <u>Aalborg</u> <u>Navn:</u> <u>Uden navn</u>	<u>x1: 536806.56,</u> <u>y1: 6309393.55,</u> <u>x2: 536798.58,</u> <u>y2: 6310396.52</u>	<u>1,12</u>	<u>Strækingsbaseret</u> <u>indsatsbehov</u>
<u>c00473</u>	<u>Kommune(r):</u> <u>Vejen</u> <u>Navn:</u> <u>Uden navn</u>	<u>x1: 512038.04,</u> <u>y1: 6147324.90,</u> <u>x2: 511551.89,</u> <u>y2: 6147037.24,</u> <u>x3: 511762.16,</u> <u>y3: 6147573.18,</u> <u>x4: 512038.04,</u> <u>y4: 6147324.90,</u> <u>x5: 512185.09,</u> <u>y5: 6147398.77,</u> <u>x6: 512038.04,</u> <u>y6: 6147324.90</u>	<u>1,24</u>	<u>Mindre</u> <u>strækingsbaserede</u> <u>restaureringer,</u> <u>Etablering af</u> <u>sandfang</u>
<u>c00475</u>	<u>Kommune(r):</u> <u>Favrskov,</u> <u>Aarhus</u> <u>Navn:</u> <u>Nibæk og Vl.</u> <u>nord f.</u> <u>Ebbestrupgå</u>	<u>x1: 573797.14,</u> <u>y1: 6242698.92,</u> <u>x2: 573656.21,</u> <u>y2: 6242294.59,</u> <u>x3: 573797.14,</u> <u>y3: 6242698.92,</u> <u>x4: 573501.17,</u> <u>y4: 6242627.51,</u> <u>x5: 574069.81,</u> <u>y5: 6242819.61,</u> <u>x6: 573797.14,</u> <u>y6: 6242698.92</u>	<u>1,09</u>	<u>Mindre</u> <u>strækingsbaserede</u> <u>restaureringer</u>
<u>c00495</u>	<u>Kommune(r):</u> <u>Skanderborg</u> <u>Navn:</u> <u>Gudenå</u>	<u>x1: 546829.32,</u> <u>y1: 6216428.30,</u> <u>x2: 546606.03,</u> <u>y2: 6216615.30</u>	<u>0,32</u>	<u>Fiernelse af fysiske</u> <u>spærringer</u>
<u>c00512</u>	<u>Kommune(r):</u> <u>Veile</u>	<u>x1: 518595.59,</u> <u>y1: 6182824.00,</u>	<u>5,07</u>	<u>Fiernelse af fysiske</u> <u>spærringer,</u> <u>Mindre</u>

	<u>Navn:</u> <u>BIRKEBÆK</u>	<u>x2: 521425.57,</u> <u>y2: 6186009.39</u>		<u>strækingsbaserede restaureringer</u>
<u>c00516</u>	<u>Kommune(r):</u> <u>Vejen</u> <u>Navn:</u> <u>Uden navn</u>	<u>x1: 502568.33,</u> <u>y1: 6151723.31,</u> <u>x2: 504783.16,</u> <u>y2: 6155307.46</u>	<u>5,17</u>	<u>Mindre strækingsbaserede restaureringer,</u> <u>Etablering af sandfang</u>
<u>c00521</u>	<u>Kommune(r):</u> <u>Kerteminde,</u> <u>Odense</u> <u>Navn:</u> <u>Vejrup Å</u>	<u>x1: 593040.65,</u> <u>y1: 6144688.29,</u> <u>x2: 595380.15,</u> <u>y2: 6138947.72</u>	<u>7,25</u>	<u>Mindre strækingsbaserede restaureringer</u>
<u>c00530</u>	<u>Kommune(r):</u> <u>Varde</u> <u>Navn:</u> <u>Uden navn</u>	<u>x1: 471658.26,</u> <u>y1: 6175074.50,</u> <u>x2: 471322.24,</u> <u>y2: 6174402.36,</u> <u>x3: 471799.72,</u> <u>y3: 6175441.57,</u> <u>x4: 471658.26,</u> <u>y4: 6175074.50,</u> <u>x5: 471799.72,</u> <u>y5: 6175441.57,</u> <u>x6: 471656.02,</u> <u>y6: 6175745.88,</u> <u>x7: 471910.40,</u> <u>y7: 6175129.21,</u> <u>x8: 471658.26,</u> <u>y8: 6175074.50,</u> <u>x9: 472070.09,</u> <u>y9: 6175736.79,</u> <u>x10: 471799.72,</u> <u>y10: 6175441.57</u>	<u>2,31</u>	<u>Åbning af rørlagte strækninger,</u> <u>Mindre strækingsbaserede restaureringer</u>
<u>c00533</u>	<u>Kommune(r):</u> <u>Morsø</u> <u>Navn:</u> <u>Lyngbro Bæk</u>	<u>x1: 486272.23,</u> <u>y1: 6296628.79,</u> <u>x2: 484226.90,</u> <u>y2: 6296651.19</u>	<u>2,16</u>	<u>Mindre strækingsbaserede restaureringer</u>
<u>c00538</u>	<u>Kommune(r):</u> <u>Aarhus</u> <u>Navn:</u> <u>Årslev Bæk</u>	<u>x1: 565306.91,</u> <u>y1: 6224296.42,</u> <u>x2: 564338.85,</u> <u>y2: 6223650.89</u>	<u>1,26</u>	<u>Mindre strækingsbaserede restaureringer</u>
<u>c00540</u>	<u>Kommune(r):</u> <u>Ringkøbing-</u>	<u>x1: 465374.27,</u> <u>y1: 6224119.56,</u>	<u>1,37</u>	<u>Strækingsbaseret indsatsbehov</u>

	<u>Skjern</u> <u>Navn:</u> <u>Sab Bæk</u>	<u>x2: 465813.05,</u> <u>y2: 6222955.98</u>		
<u>c00554</u>	<u>Kommune(r):</u> <u>Viborg</u> <u>Navn:</u> <u>Nørreå</u>	<u>x1: 532577.45,</u> <u>y1: 6254683.17,</u> <u>x2: 529664.08,</u> <u>y2: 6254407.02,</u> <u>x3: 529765.95,</u> <u>y3: 6254271.50,</u> <u>x4: 529664.08,</u> <u>y4: 6254407.02,</u> <u>x5: 529664.08,</u> <u>y5: 6254407.02,</u> <u>x6: 528608.88,</u> <u>y6: 6253780.85,</u> <u>x7: 532577.45,</u> <u>y7: 6254683.17,</u> <u>x8: 532524.91,</u> <u>y8: 6254384.21,</u> <u>x9: 533746.29,</u> <u>y9: 6254768.52,</u> <u>x10: 532577.45,</u> <u>y10: 6254683.17</u>	<u>6,46</u>	<u>Mindre</u> <u>strækingsbaserede</u> <u>restaureringer</u>
<u>c00555</u>	<u>Kommune(r):</u> <u>Viborg</u> <u>Navn:</u> <u>Nørreå</u>	<u>x1: 528608.88,</u> <u>y1: 6253780.85,</u> <u>x2: 526476.86,</u> <u>y2: 6250645.12</u>	<u>5,05</u>	<u>Fiernelse af fysiske</u> <u>spærringer,</u> <u>Mindre</u> <u>strækingsbaserede</u> <u>restaureringer</u>
<u>c00564</u>	<u>Kommune(r):</u> <u>Herning,</u> <u>Ringkøbing-</u> <u>Skjern</u> <u>Navn:</u> <u>Kærgård Å</u> <u>(Pølbæk)</u>	<u>x1: 473169.53,</u> <u>y1: 6226351.98,</u> <u>x2: 468678.07,</u> <u>y2: 6227482.17</u>	<u>5,57</u>	<u>Fiernelse af fysiske</u> <u>spærringer,</u> <u>Mindre</u> <u>strækingsbaserede</u> <u>restaureringer</u>
<u>c00582</u>	<u>Kommune(r):</u> <u>Syddjurs,</u> <u>Norrdjurs</u> <u>Navn:</u> <u>Holte Bæk-</u> <u>tilløb</u>	<u>x1: 588949.34,</u> <u>y1: 6254027.63,</u> <u>x2: 588340.60,</u> <u>y2: 6253424.63</u>	<u>0,92</u>	<u>Mindre</u> <u>strækingsbaserede</u> <u>restaureringer</u>

<u>c00583</u>	<u>Kommune(r):</u> <u>Syddjurs,</u> <u>Norddjurs</u> <u>Navn:</u> <u>Holte Bæk-</u> <u>tilløb</u>	<u>x1: 589197.55,</u> <u>y1: 6253561.13,</u> <u>x2: 587974.26,</u> <u>y2: 6252719.29</u>	<u>1,7</u>	<u>Mindre</u> <u>strækingsbaserede</u> <u>restaureringer</u>
<u>c00586</u>	<u>Kommune(r):</u> <u>Randers</u> <u>Navn:</u> <u>Spentrup-</u> <u>Hastrup Bæk</u>	<u>x1: 562905.78,</u> <u>y1: 6266305.53,</u> <u>x2: 560922.07,</u> <u>y2: 6265906.58,</u> <u>x3: 562952.65,</u> <u>y3: 6266560.14,</u> <u>x4: 562905.78,</u> <u>y4: 6266305.53,</u> <u>x5: 563029.21,</u> <u>y5: 6266535.20,</u> <u>x6: 562905.78,</u> <u>y6: 6266305.53</u>	<u>2,98</u>	<u>Mindre</u> <u>strækingsbaserede</u> <u>restaureringer</u>
<u>c00587</u>	<u>Kommune(r):</u> <u>Aarhus</u> <u>Navn:</u> <u>Risvang Bæk -</u> <u>Nedre løb</u>	<u>x1: 574034.66,</u> <u>y1: 6239112.49,</u> <u>x2: 572891.20,</u> <u>y2: 6238555.83,</u> <u>x3: 574382.65,</u> <u>y3: 6238972.12,</u> <u>x4: 574034.66,</u> <u>y4: 6239112.49,</u> <u>x5: 574034.66,</u> <u>y5: 6239112.49,</u> <u>x6: 574310.05,</u> <u>y6: 6239992.25</u>	<u>2,86</u>	<u>Mindre</u> <u>strækingsbaserede</u> <u>restaureringer</u>
<u>c00598</u>	<u>Kommune(r):</u> <u>Vesthimmerla</u> <u>nds</u> <u>Navn:</u> <u>Uden navn</u>	<u>x1: 521610.00,</u> <u>y1: 6297791.90,</u> <u>x2: 520184.97,</u> <u>y2: 6296779.16,</u> <u>x3: 520184.97,</u> <u>y3: 6296779.16,</u> <u>x4: 520173.17,</u> <u>y4: 6296736.87,</u> <u>x5: 520173.17,</u> <u>y5: 6296736.87,</u> <u>x6: 520184.97,</u> <u>y6: 6296779.16,</u> <u>x7: 520173.17,</u> <u>y7: 6296736.87,</u>	<u>5,06</u>	<u>Strækingsbaseret</u> <u>indsatsbehov</u>

		<u>x8: 519963.56,</u> <u>y8: 6296382.07,</u> <u>x9: 521535.54,</u> <u>y9: 6298109.54,</u> <u>x10: 521610.00,</u> <u>y10:</u> <u>6297791.90,</u> <u>x11: 521832.94,</u> <u>y11:</u> <u>6297726.62,</u> <u>x12: 521610.00,</u> <u>y12:</u> <u>6297791.90,</u> <u>x13: 522019.43,</u> <u>y13:</u> <u>6298051.25,</u> <u>x14: 521832.94,</u> <u>y14:</u> <u>6297726.62,</u> <u>x15: 522721.83,</u> <u>y15:</u> <u>6297432.77,</u> <u>x16: 521832.94,</u> <u>y16: 6297726.62</u>		
<u>c00599</u>	<u>Kommune(r):</u> <u>Nyborg</u> <u>Navn:</u> <u>Uden navn</u>	<u>x1: 604029.37,</u> <u>y1: 6123247.22,</u> <u>x2: 603512.97,</u> <u>y2: 6122955.20</u>	<u>0,64</u>	<u>Fjernelse af fysiske spærringer</u>
<u>c00600</u>	<u>Kommune(r):</u> <u>Nyborg</u> <u>Navn:</u> <u>Uden navn</u>	<u>x1: 602866.52,</u> <u>y1: 6122494.81,</u> <u>x2: 602654.42,</u> <u>y2: 6122503.17,</u> <u>x3: 602866.52,</u> <u>y3: 6122494.81,</u> <u>x4: 602654.42,</u> <u>y4: 6122503.17,</u> <u>x5: 602637.59,</u> <u>y5: 6122507.61,</u> <u>x6: 602654.42,</u> <u>y6: 6122503.17,</u> <u>x7: 602932.17,</u> <u>y7: 6122545.74,</u> <u>x8: 602866.52,</u> <u>y8: 6122494.81</u>	<u>0,71</u>	<u>Strækingsbaseret indsatsbehov</u>

c00606	<u>Kommune(r):</u> Horsens <u>Navn:</u> Gedved Mølleå	x1: 553384.62, y1: 6200199.38, x2: 554816.19, y2: 6199096.44, x3: 553384.62, y3: 6200199.38, x4: 553294.96, y4: 6200276.38, x5: 553384.62, y5: 6200199.38, x6: 553218.39, y6: 6200170.56	2,63	Åbning af rørlagte strækninger
c00607	<u>Kommune(r):</u> Viborg <u>Navn:</u> Jordbro Å øvre del	x1: 507834.79, y1: 6255173.99, x2: 506025.92, y2: 6253928.33	3,71	Strækningbaseret indsatsbehov
c00608	<u>Kommune(r):</u> Viborg <u>Navn:</u> Afløb Lånum	x1: 507642.06, y1: 6255085.93, x2: 506790.85, y2: 6255670.85	1,26	Strækningbaseret indsatsbehov
o111 x	<u>Kommune(r):</u> Tønder <u>Navn:</u> Uden navn	x1: 493713.68, y1: 6111967.46, x2: 489715.46, y2: 6114088.24, x3: 493960.00, y3: 6111888.57, x4: 493713.68, y4: 6111967.46, x5: 494113.48, y5: 6112754.61, x6: 493713.68, y6: 6111967.46	6,63	Mindre strækningbaserede restaureringer
o143 y	<u>Kommune(r):</u> Tønder, Esbjerg <u>Navn:</u> Uden navn	x1: 493613.07, y1: 6120113.03, x2: 494422.66, y2: 6121917.64	2,63	Fjernelse af fysiske spærringer
o239	<u>Kommune(r):</u> Esbjerg, Vejen	x1: 492322.06, y1: 6141488.20, x2: 489614.10, y2: 6140680.54	3,02	Genslyngning, Etablering af sandfang, Mindre

	<u>Navn:</u> <u>Uden navn</u>			<u>strækingsbaserede restaureringer</u>
<u>o248 y</u>	<u>Kommune(r):</u> <u>Esbjerg</u> <u>Navn:</u> <u>Siig Bæk</u>	<u>x1: 489528.70,</u> <u>y1: 6141437.92,</u> <u>x2: 487952.73,</u> <u>y2: 6142328.19</u>	<u>2,97</u>	<u>Mindre strækingsbaserede restaureringer</u>
<u>o265</u>	<u>Kommune(r):</u> <u>Esbjerg, Vejen</u> <u>Navn:</u> <u>Uden navn</u>	<u>x1: 491189.42,</u> <u>y1: 6145091.12,</u> <u>x2: 489357.18,</u> <u>y2: 6145098.79</u>	<u>2,21</u>	<u>Åbning af rørlagte strækninger, Strækingsbaseret indsatsbehov, Etablering af miniådale</u>
<u>o285 x</u>	<u>Kommune(r):</u> <u>Esbjerg</u> <u>Navn:</u> <u>Sillebæk</u>	<u>x1: 476056.84,</u> <u>y1: 6148399.91,</u> <u>x2: 474864.95,</u> <u>y2: 6148488.57,</u> <u>x3: 476075.73,</u> <u>y3: 6149267.12,</u> <u>x4: 476056.84,</u> <u>y4: 6148399.91,</u> <u>x5: 476930.38,</u> <u>y5: 6147772.28,</u> <u>x6: 476056.84,</u> <u>y6: 6148399.91</u>	<u>3,42</u>	<u>Åbning af rørlagte strækninger, Mindre strækingsbaserede restaureringer</u>
<u>o414 x</u>	<u>Kommune(r):</u> <u>Billund, Varde</u> <u>Navn:</u> <u>Uden navn</u>	<u>x1: 487486.89,</u> <u>y1: 6172359.95,</u> <u>x2: 487619.64,</u> <u>y2: 6170281.91</u>	<u>2,57</u>	<u>Strækingsbaseret indsatsbehov</u>
<u>o501 x</u>	<u>Kommune(r):</u> <u>Vejele</u> <u>Navn:</u> <u>Fløjstrup Bæk</u>	<u>x1: 530686.00,</u> <u>y1: 6181291.60,</u> <u>x2: 531429.62,</u> <u>y2: 6180535.07,</u> <u>x3: 530100.63,</u> <u>y3: 6181741.49,</u> <u>x4: 530028.94,</u> <u>y4: 6181358.24,</u> <u>x5: 530686.00,</u> <u>y5: 6181291.60,</u> <u>x6: 530028.94,</u> <u>y6: 6181358.24,</u> <u>x7: 530686.00,</u> <u>y7: 6181291.60,</u> <u>x8: 530504.31,</u>	<u>3,49</u>	<u>Åbning af rørlagte strækninger</u>

		<u>y8: 6181848.92,</u> <u>x9: 530028.94,</u> <u>y9: 6181358.24,</u> <u>x10: 529981.97,</u> <u>y10: 6181303.27</u>		
<u>o518 x</u>	<u>Kommune(r):</u> <u>Billund</u> <u>Navn:</u> <u>Lille Brande</u> <u>bæk</u>	<u>x1: 498120.04,</u> <u>y1: 6186011.63,</u> <u>x2: 495478.12,</u> <u>y2: 6187382.02</u>	<u>3,07</u>	<u>Mindre</u> <u>strækningbaserede</u> <u>restaureringer</u>
<u>o539</u>	<u>Kommune(r):</u> <u>Ringkøbing-</u> <u>Skjern</u> <u>Navn:</u> <u>Tilløb fra</u> <u>Kildegård</u>	<u>x1: 471196.45,</u> <u>y1: 6192385.31,</u> <u>x2: 471029.10,</u> <u>y2: 6191816.83</u>	<u>0,63</u>	<u>Åbning af rørlagte</u> <u>strækninger</u>
<u>o557 x</u>	<u>Kommune(r):</u> <u>Ikast-Brande</u> <u>Navn:</u> <u>Brogård Bæk</u> <u>(Drantum</u> <u>Bæk)</u>	<u>x1: 509600.24,</u> <u>y1: 6194020.68,</u> <u>x2: 507015.24,</u> <u>y2: 6195325.26,</u> <u>x3: 508970.49,</u> <u>y3: 6195896.56,</u> <u>x4: 507015.24,</u> <u>y4: 6195325.26</u>	<u>5,52</u>	<u>Åbning af rørlagte</u> <u>strækninger</u>
<u>o596</u>	<u>Kommune(r):</u> <u>Herning</u> <u>Navn:</u> <u>Bæk V for Sdr.</u> <u>Felding</u>	<u>x1: 486238.43,</u> <u>y1: 6200472.06,</u> <u>x2: 484762.60,</u> <u>y2: 6199811.63</u>	<u>2,02</u>	<u>Strækningbaseret</u> <u>indsatsbehov</u>
<u>o600</u>	<u>Kommune(r):</u> <u>Herning</u> <u>Navn:</u> <u>Bæk NØ for</u> <u>Sdr. Felding</u>	<u>x1: 487360.95,</u> <u>y1: 6200632.22,</u> <u>x2: 487340.52,</u> <u>y2: 6199697.75</u>	<u>1,14</u>	<u>Strækningbaseret</u> <u>indsatsbehov</u>
<u>o648</u>	<u>Kommune(r):</u> <u>Horsens</u> <u>Navn:</u> <u>Rodvigsballe</u> <u>Bæk -</u> <u>Rodvigball</u>	<u>x1: 536627.10,</u> <u>y1: 6205174.26,</u> <u>x2: 535961.55,</u> <u>y2: 6204788.10</u>	<u>0,88</u>	<u>Strækningbaseret</u> <u>indsatsbehov</u>

<u>o708</u>	<u>Kommune(r):</u> <u>Silkeborg</u> <u>Navn:</u> <u>Ansø Bæk</u>	<u>x1: 528879.79,</u> <u>y1: 6213215.23,</u> <u>x2: 528392.75,</u> <u>y2: 6212275.42</u>	<u>1,96</u>	<u>Strækingsbaseret</u> <u>indsatsbehov</u>
<u>o709</u>	<u>Kommune(r):</u> <u>Silkeborg</u> <u>Navn:</u> <u>Påruplund</u> <u>Bæk</u>	<u>x1: 535679.71,</u> <u>y1: 6213277.79,</u> <u>x2: 535153.41,</u> <u>y2: 6213494.45,</u> <u>x3: 535679.71,</u> <u>y3: 6213277.79,</u> <u>x4: 535664.98,</u> <u>y4: 6213337.46,</u> <u>x5: 535960.81,</u> <u>y5: 6212978.04,</u> <u>x6: 535679.71,</u> <u>y6: 6213277.79</u>	<u>1,17</u>	<u>Strækingsbaseret</u> <u>indsatsbehov</u>
<u>o720</u>	<u>Kommune(r):</u> <u>Aarhus</u> <u>Navn:</u> <u>Damgård Bæk</u>	<u>x1: 571923.71,</u> <u>y1: 6214180.16,</u> <u>x2: 571744.90,</u> <u>y2: 6213259.14</u>	<u>1,16</u>	<u>Mindre</u> <u>strækingsbaserede</u> <u>restaureringer,</u> <u>Genslyngning</u>
<u>o810</u>	<u>Kommune(r):</u> <u>Silkeborg,</u> <u>Skanderborg</u> <u>Navn:</u> <u>Korskær Bæk</u>	<u>x1: 547603.22,</u> <u>y1: 6221719.95,</u> <u>x2: 547121.66,</u> <u>y2: 6222604.71,</u> <u>x3: 546384.49,</u> <u>y3: 6223207.29,</u> <u>x4: 546243.01,</u> <u>y4: 6222938.02,</u> <u>x5: 547121.66,</u> <u>y5: 6222604.71,</u> <u>x6: 546384.49,</u> <u>y6: 6223207.29,</u> <u>x7: 546384.49,</u> <u>y7: 6223207.29,</u> <u>x8: 546328.78,</u> <u>y8: 6223438.41,</u> <u>x9: 547851.23,</u> <u>y9: 6222468.82,</u> <u>x10: 547121.66,</u> <u>y10: 6222604.71</u>	<u>3,46</u>	<u>Åbning af rørlagte</u> <u>strækninger</u>
<u>o898</u>	<u>Kommune(r):</u> <u>Silkeborg</u>	<u>x1: 540358.36,</u> <u>y1: 6232195.36,</u> <u>x2: 539966.87,</u>	<u>1,45</u>	<u>Åbning af rørlagte</u> <u>strækninger</u>

	<u>Navn:</u> <u>Borup Bæk</u>	<u>y2: 6232254.04,</u> <u>x3: 539966.87,</u> <u>y3: 6232254.04,</u> <u>x4: 539913.09,</u> <u>y4: 6232413.92,</u> <u>x5: 540358.36,</u> <u>y5: 6232195.36,</u> <u>x6: 540207.38,</u> <u>y6: 6232141.10,</u> <u>x7: 539966.87,</u> <u>y7: 6232254.04,</u> <u>x8: 539641.93,</u> <u>y8: 6232152.39,</u> <u>x9: 540576.24,</u> <u>y9: 6232167.74,</u> <u>x10: 540358.36,</u> <u>y10: 6232195.36</u>		
<u>o907</u>	<u>Kommune(r):</u> <u>Silkeborg</u> <u>Navn:</u> <u>Nørbæk</u>	<u>x1: 544801.78,</u> <u>y1: 6233075.24,</u> <u>x2: 543843.75,</u> <u>y2: 6233415.28</u>	<u>1,09</u>	<u>Åbning af rørlagte strækninger</u>
<u>o956</u>	<u>Kommune(r):</u> <u>Silkeborg</u> <u>Navn:</u> <u>Skorup Bæk</u>	<u>x1: 546711.52,</u> <u>y1: 6236921.23,</u> <u>x2: 546424.76,</u> <u>y2: 6237366.73,</u> <u>x3: 546333.34,</u> <u>y3: 6237543.24,</u> <u>x4: 546192.79,</u> <u>y4: 6237614.51,</u> <u>x5: 546424.76,</u> <u>y5: 6237366.73,</u> <u>x6: 546333.34,</u> <u>y6: 6237543.24,</u> <u>x7: 546451.90,</u> <u>y7: 6237558.67,</u> <u>x8: 546333.34,</u> <u>y8: 6237543.24,</u> <u>x9: 546287.93,</u> <u>y9: 6237153.60,</u> <u>x10: 546424.76,</u> <u>y10:</u> <u>6237366.73,</u> <u>x11: 546192.79,</u> <u>y11:</u>	<u>1,91</u>	<u>Åbning af rørlagte strækninger</u>

		<u>6237614.51,</u> <u>x12: 546048.26,</u> <u>y12: 6237987.63</u>		
<u>o1080</u>	<u>Kommune(r):</u> <u>Randers</u> <u>Navn:</u> <u>VI. syd f.</u> <u>Tebstrupkæ</u> <u>r, ves</u>	<u>x1: 561899.91,</u> <u>y1: 6253961.16,</u> <u>x2: 561663.55,</u> <u>y2: 6253096.57</u>	<u>1,48</u>	<u>Strækingsbaseret</u> <u>indsatsbehov</u>
<u>o1274</u>	<u>Kommune(r):</u> <u>Rebild</u> <u>Navn:</u> <u>Uden navn</u>	<u>x1: 541306.12,</u> <u>y1: 6298503.83,</u> <u>x2: 540348.30,</u> <u>y2: 6298136.07</u>	<u>1,03</u>	<u>Strækingsbaseret</u> <u>indsatsbehov</u>
<u>o1433 b</u>	<u>Kommune(r):</u> <u>Brønderslev,</u> <u>Hjørring</u> <u>Navn:</u> <u>Uden navn</u>	<u>x1: 550636.88,</u> <u>y1: 6355042.50,</u> <u>x2: 550503.39,</u> <u>y2: 6354353.07</u>	<u>0,79</u>	<u>Mindre</u> <u>strækingsbaserede</u> <u>restaureringer</u>
<u>o1497 x</u>	<u>Kommune(r):</u> <u>Vejle</u> <u>Navn:</u> <u>Halskov Bæk</u>	<u>x1: 533051.66,</u> <u>y1: 6166656.16,</u> <u>x2: 529809.55,</u> <u>y2: 6163960.97</u>	<u>6,17</u>	<u>Mindre</u> <u>strækingsbaserede</u> <u>restaureringer</u>
<u>o1677 b y</u>	<u>Kommune(r):</u> <u>Faaborg-</u> <u>Midtfyn</u> <u>Navn:</u> <u>Rislebæk</u>	<u>x1: 580951.41,</u> <u>y1: 6106495.85,</u> <u>x2: 580460.83,</u> <u>y2: 6106604.16</u>	<u>0,57</u>	<u>Fiernelse af fysiske</u> <u>spærringer</u>
<u>o1895 y</u>	<u>Kommune(r):</u> <u>Assens</u> <u>Navn:</u> <u>Sogneskellet</u>	<u>x1: 565877.89,</u> <u>y1: 6134420.28,</u> <u>x2: 565311.81,</u> <u>y2: 6135232.98,</u> <u>x3: 565311.81,</u> <u>y3: 6135232.98,</u> <u>x4: 565303.77,</u> <u>y4: 6135302.14,</u> <u>x5: 565466.99,</u> <u>y5: 6135475.05,</u> <u>x6: 565311.81,</u> <u>y6: 6135232.98,</u> <u>x7: 565303.77,</u>	<u>3,15</u>	<u>Mindre</u> <u>strækingsbaserede</u> <u>restaureringer</u>

		<u>y7: 6135302.14,</u> <u>x8: 565529.46,</u> <u>y8: 6136074.23,</u> <u>x9: 565303.77,</u> <u>y9: 6135302.14,</u> <u>x10: 564619.67,</u> <u>y10: 6135259.05</u>		
<u>o1987 y</u>	<u>Kommune(r):</u> <u>Nordfyns</u> <u>Navn:</u> <u>Uden navn</u>	<u>x1: 567624.69,</u> <u>y1: 6145506.13,</u> <u>x2: 566599.54,</u> <u>y2: 6148499.71</u>	<u>4,74</u>	<u>Mindre</u> <u>strækingsbaserede</u> <u>restaureringer</u>
<u>o2031 y</u>	<u>Kommune(r):</u> <u>Middelfart,</u> <u>Nordfyns</u> <u>Navn:</u> <u>Uden navn</u>	<u>x1: 567185.39,</u> <u>y1: 6152757.75,</u> <u>x2: 566152.12,</u> <u>y2: 6152364.46,</u> <u>x3: 564699.41,</u> <u>y3: 6151692.43,</u> <u>x4: 564658.09,</u> <u>y4: 6152011.18,</u> <u>x5: 565646.66,</u> <u>y5: 6152235.14,</u> <u>x6: 564699.41,</u> <u>y6: 6151692.43,</u> <u>x7: 565646.66,</u> <u>y7: 6152235.14,</u> <u>x8: 565673.88,</u> <u>y8: 6153058.46,</u> <u>x9: 566152.12,</u> <u>y9: 6152364.46,</u> <u>x10: 565646.66,</u> <u>y10:</u> <u>6152235.14,</u> <u>x11: 566310.44,</u> <u>y11:</u> <u>6152207.47,</u> <u>x12: 566152.12,</u> <u>y12:</u> <u>6152364.46,</u> <u>x13: 564699.41,</u> <u>y13:</u> <u>6151692.43,</u> <u>x14: 564069.50,</u> <u>y14: 6151560.13</u>	<u>5,83</u>	<u>Åbning af rørlagte</u> <u>strækninger</u>

<u>o2313 x</u>	<u>Kommune(r):</u> <u>Horsens,</u> <u>Skanderborg</u> <u>Navn:</u> <u>Langballe Bæk</u> <u>- Udspring v.</u> <u>M</u>	<u>x1: 558345.51,</u> <u>y1: 6204356.08,</u> <u>x2: 558253.50,</u> <u>y2: 6206263.72,</u> <u>x3: 558345.51,</u> <u>y3: 6204356.08,</u> <u>x4: 557983.77,</u> <u>y4: 6203286.34,</u> <u>x5: 558345.51,</u> <u>y5: 6204356.08,</u> <u>x6: 557481.63,</u> <u>y6: 6204419.73</u>	<u>5,89</u>	<u>Åbning af rørlagte</u> <u>strækninger,</u> <u>Fiernelse af fysiske</u> <u>spærringer</u>
<u>o2322 x</u>	<u>Kommune(r):</u> <u>Skanderborg</u> <u>Navn:</u> <u>Hvolbæk -</u> <u>Skimmebjerg -</u> <u>Stenh</u>	<u>x1: 564204.13,</u> <u>y1: 6207921.95,</u> <u>x2: 562847.48,</u> <u>y2: 6207748.18,</u> <u>x3: 562847.48,</u> <u>y3: 6207748.18,</u> <u>x4: 563084.59,</u> <u>y4: 6208055.67,</u> <u>x5: 562847.48,</u> <u>y5: 6207748.18,</u> <u>x6: 562383.82,</u> <u>y6: 6207829.93,</u> <u>x7: 564240.55,</u> <u>y7: 6208100.23,</u> <u>x8: 564204.13,</u> <u>y8: 6207921.95,</u> <u>x9: 564495.67,</u> <u>y9: 6208132.38,</u> <u>x10: 564204.13,</u> <u>y10: 6207921.95</u>	<u>3,21</u>	<u>Åbning af rørlagte</u> <u>strækninger</u>
<u>o2439 x</u>	<u>Kommune(r):</u> <u>Herning,</u> <u>Ringkøbing-</u> <u>Skiern</u> <u>Navn:</u> <u>Alle Bæk</u>	<u>x1: 483937.21,</u> <u>y1: 6221165.87,</u> <u>x2: 481262.95,</u> <u>y2: 6223424.78</u>	<u>3,86</u>	<u>Åbning af rørlagte</u> <u>strækninger</u>
<u>o2456 x</u>	<u>Kommune(r):</u> <u>Herning</u> <u>Navn:</u> <u>Egebæk</u>	<u>x1: 488451.73,</u> <u>y1: 6225344.60,</u> <u>x2: 486104.52,</u> <u>y2: 6225029.13,</u> <u>x3: 486558.96,</u> <u>y3: 6224902.26,</u>	<u>4,1</u>	<u>Åbning af rørlagte</u> <u>strækninger,</u> <u>Fiernelse af fysiske</u> <u>spærringer</u>

		<u>x4: 486104.52,</u> <u>y4: 6225029.13,</u> <u>x5: 486104.52,</u> <u>y5: 6225029.13,</u> <u>x6: 485422.69,</u> <u>y6: 6224562.24</u>		
<u>o2678 x</u>	<u>Kommune(r):</u> <u>Skive</u> <u>Navn:</u> <u>Øksenvad Bæk</u>	<u>x1: 501036.27,</u> <u>y1: 6274557.91,</u> <u>x2: 498327.00,</u> <u>y2: 6274277.87</u>	<u>3,21</u>	<u>Fiernelse af fysiske</u> <u>spærringer,</u> <u>Strækningbaseret</u> <u>indsatsbehov</u>
<u>o3273</u>	<u>Kommune(r):</u> <u>Sønderborg</u> <u>Navn:</u> <u>Vandstedbæk</u>	<u>x1: 547639.81,</u> <u>y1: 6080363.19,</u> <u>x2: 546455.58,</u> <u>y2: 6079987.04</u>	<u>1,36</u>	<u>Strækningbaseret</u> <u>indsatsbehov</u>
<u>o3287</u>	<u>Kommune(r):</u> <u>Ærø</u> <u>Navn:</u> <u>Eskebæk</u>	<u>x1: 585959.25,</u> <u>y1: 6082123.59,</u> <u>x2: 584725.53,</u> <u>y2: 6081842.57</u>	<u>1,62</u>	<u>Åbning af rørlagte</u> <u>strækninger,</u> <u>Fiernelse af fysiske</u> <u>spærringer</u>
<u>o3305</u>	<u>Kommune(r):</u> <u>Sønderborg</u> <u>Navn:</u> <u>Markbæk</u>	<u>x1: 536830.50,</u> <u>y1: 6083873.24,</u> <u>x2: 536058.64,</u> <u>y2: 6084216.98</u>	<u>0,97</u>	<u>Fiernelse af fysiske</u> <u>spærringer</u>
<u>o3309</u>	<u>Kommune(r):</u> <u>Ærø</u> <u>Navn:</u> <u>Skydsbæk</u>	<u>x1: 582133.26,</u> <u>y1: 6085251.02,</u> <u>x2: 581588.94,</u> <u>y2: 6084599.85</u>	<u>0,98</u>	<u>Åbning af rørlagte</u> <u>strækninger</u>
<u>o3320</u>	<u>Kommune(r):</u> <u>Sønderborg</u> <u>Navn:</u> <u>Uden navn</u>	<u>x1: 545276.71,</u> <u>y1: 6085720.72,</u> <u>x2: 542095.46,</u> <u>y2: 6086623.53</u>	<u>3,67</u>	<u>Mindre</u> <u>strækningbaserede</u> <u>restaureringer</u>
<u>o3325</u>	<u>Kommune(r):</u> <u>Sønderborg</u> <u>Navn:</u> <u>Uden navn</u>	<u>x1: 548366.95,</u> <u>y1: 6087149.08,</u> <u>x2: 548087.80,</u> <u>y2: 6086557.28</u>	<u>0,68</u>	<u>Fiernelse af fysiske</u> <u>spærringer,</u> <u>Mindre</u> <u>strækningbaserede</u> <u>restaureringer,</u> <u>Genslyngning</u>
<u>o3330</u>	<u>Kommune(r):</u> <u>Sønderborg</u>	<u>x1: 537954.96,</u> <u>y1: 6087022.33,</u> <u>x2: 537459.79,</u>	<u>2,28</u>	<u>Fiernelse af fysiske</u> <u>spærringer</u>

	Navn: <u>Uden navn</u>	<u>y2: 6087771.95,</u> <u>x3: 537954.96,</u> <u>y3: 6087022.33,</u> <u>x4: 537317.83,</u> <u>y4: 6087305.81,</u> <u>x5: 538054.52,</u> <u>y5: 6086864.81,</u> <u>x6: 537954.96,</u> <u>y6: 6087022.33</u>		
<u>o3341</u>	Kommune(r): <u>Sønderborg</u> Navn: <u>Uden navn</u>	<u>x1: 562698.37,</u> <u>y1: 6089015.65,</u> <u>x2: 562307.22,</u> <u>y2: 6089388.68</u>	<u>0,63</u>	<u>Mindre</u> <u>strækingsbaserede</u> <u>restaureringer,</u> <u>Etablering af</u> <u>sandfang</u>
<u>o3347</u>	Kommune(r): <u>Sønderborg</u> Navn: <u>Uden navn</u>	<u>x1: 565702.74,</u> <u>y1: 6089750.60,</u> <u>x2: 564516.50,</u> <u>y2: 6089928.55</u>	<u>1,62</u>	<u>Genslyngning,</u> <u>Mindre</u> <u>strækingsbaserede</u> <u>restaureringer</u>
<u>o3349</u>	Kommune(r): <u>Sønderborg</u> Navn: <u>Uden navn</u>	<u>x1: 556207.04,</u> <u>y1: 6090260.35,</u> <u>x2: 554874.59,</u> <u>y2: 6089919.47</u>	<u>1,55</u>	<u>Strækingsbaseret</u> <u>indsatsbehov</u>
<u>o3353</u>	Kommune(r): <u>Sønderborg</u> Navn: <u>Uden navn</u>	<u>x1: 560726.01,</u> <u>y1: 6090894.97,</u> <u>x2: 559841.46,</u> <u>y2: 6090005.41,</u> <u>x3: 559841.46,</u> <u>y3: 6090005.41,</u> <u>x4: 560073.38,</u> <u>y4: 6090848.32,</u> <u>x5: 559841.46,</u> <u>y5: 6090005.41,</u> <u>x6: 558974.33,</u> <u>y6: 6089613.29</u>	<u>3,99</u>	<u>Åbning af rørlagte</u> <u>strækninger,</u> <u>Fjernelse af fysiske</u> <u>spærringer</u>
<u>o3356</u>	Kommune(r): <u>Sønderborg</u> Navn: <u>Uden navn</u>	<u>x1: 549596.28,</u> <u>y1: 6091730.07,</u> <u>x2: 549471.00,</u> <u>y2: 6091104.09</u>	<u>0,66</u>	<u>Fjernelse af fysiske</u> <u>spærringer,</u> <u>Mindre</u> <u>strækingsbaserede</u> <u>restaureringer</u>
<u>o3376</u>	Kommune(r): <u>Sønderborg</u>	<u>x1: 543117.38,</u> <u>y1: 6093064.72,</u> <u>x2: 543185.36,</u> <u>y2: 6094624.72</u>	<u>2,37</u>	<u>Mindre</u> <u>strækingsbaserede</u> <u>restaureringer</u>

	<u>Navn:</u> <u>Uden navn</u>			
<u>o3377</u>	<u>Kommune(r):</u> <u>Sønderborg</u> <u>Navn:</u> <u>Stolbro Bæk</u>	<u>x1: 554818.44,</u> <u>y1: 6094180.80,</u> <u>x2: 551357.75,</u> <u>y2: 6094682.39</u>	<u>3,91</u>	<u>Mindre</u> <u>strækningbaserede</u> <u>restaureringer</u>
<u>o3390</u>	<u>Kommune(r):</u> <u>Sønderborg</u> <u>Navn:</u> <u>Kommunevan</u> <u>dløb 17. 2</u> <u>Skoleren</u>	<u>x1: 561516.42,</u> <u>y1: 6095832.41,</u> <u>x2: 561632.62,</u> <u>y2: 6094807.72,</u> <u>x3: 561323.15,</u> <u>y3: 6096259.67,</u> <u>x4: 561269.42,</u> <u>y4: 6096162.48,</u> <u>x5: 561516.42,</u> <u>y5: 6095832.41,</u> <u>x6: 561269.42,</u> <u>y6: 6096162.48,</u> <u>x7: 561516.42,</u> <u>y7: 6095832.41,</u> <u>x8: 561524.56,</u> <u>y8: 6095182.78,</u> <u>x9: 561269.42,</u> <u>y9: 6096162.48,</u> <u>x10: 560987.87,</u> <u>y10: 6095651.82</u>	<u>3,39</u>	<u>Mindre</u> <u>strækningbaserede</u> <u>restaureringer</u>
<u>o3392</u>	<u>Kommune(r):</u> <u>Sønderborg</u> <u>Navn:</u> <u>Holmbæk</u>	<u>x1: 551667.85,</u> <u>y1: 6096339.88,</u> <u>x2: 550887.37,</u> <u>y2: 6095873.71</u>	<u>1,26</u>	<u>Mindre</u> <u>strækningbaserede</u> <u>restaureringer</u>
<u>o3402</u>	<u>Kommune(r):</u> <u>Sønderborg</u> <u>Navn:</u> <u>Uden navn</u>	<u>x1: 556732.38,</u> <u>y1: 6096475.02,</u> <u>x2: 558459.27,</u> <u>y2: 6097291.92</u>	<u>2,66</u>	<u>Fjernelse af fysiske</u> <u>spærringer</u>
<u>o3410</u>	<u>Kommune(r):</u> <u>Aabenraa</u> <u>Navn:</u> <u>Faversmølle</u> <u>Bæk</u>	<u>x1: 526992.02,</u> <u>y1: 6098163.12,</u> <u>x2: 525314.14,</u> <u>y2: 6097945.26</u>	<u>1,94</u>	<u>Fjernelse af fysiske</u> <u>spærringer,</u> <u>Mindre</u> <u>strækningbaserede</u> <u>restaureringer</u>
<u>o3417</u>	<u>Kommune(r):</u> <u>Sønderborg</u>	<u>x1: 555455.47,</u> <u>y1: 6098922.80,</u>	<u>2,93</u>	<u>Mindre</u> <u>strækningbaserede</u>

	<u>Navn:</u> <u>Melved Bæk</u>	<u>x2: 554081.51,</u> <u>y2: 6097137.81</u>		<u>restaurationer,</u> <u>Etablering af</u> <u>sandfang</u>
<u>o3426</u>	<u>Kommune(r):</u> <u>Svendborg</u> <u>Navn:</u> <u>Skellet</u>	<u>x1: 601710.27,</u> <u>y1: 6100090.46,</u> <u>x2: 601627.97,</u> <u>y2: 6098683.41</u>	<u>1,48</u>	<u>Mindre</u> <u>strækingsbaserede</u> <u>restaurationer</u>
<u>o3433</u>	<u>Kommune(r):</u> <u>Aabenraa</u> <u>Navn:</u> <u>Uden navn</u>	<u>x1: 531020.84,</u> <u>y1: 6100739.56,</u> <u>x2: 530679.27,</u> <u>y2: 6100265.32</u>	<u>0,83</u>	<u>Mindre</u> <u>strækingsbaserede</u> <u>restaurationer,</u> <u>Etablering af</u> <u>sandfang</u>
<u>o3434</u>	<u>Kommune(r):</u> <u>Svendborg</u> <u>Navn:</u> <u>Povlinelunds</u> <u>ækken</u>	<u>x1: 598945.66,</u> <u>y1: 6100337.01,</u> <u>x2: 598976.54,</u> <u>y2: 6100760.71,</u> <u>x3: 598945.66,</u> <u>y3: 6100337.01,</u> <u>x4: 598890.06,</u> <u>y4: 6100333.71,</u> <u>x5: 598978.37,</u> <u>y5: 6100329.58,</u> <u>x6: 598945.66,</u> <u>y6: 6100337.01,</u> <u>x7: 598978.37,</u> <u>y7: 6100329.58,</u> <u>x8: 598851.95,</u> <u>y8: 6100192.14,</u> <u>x9: 598851.95,</u> <u>y9: 6100192.14,</u> <u>x10: 598746.73,</u> <u>y10:</u> <u>6100621.07,</u> <u>x11: 599164.58,</u> <u>y11:</u> <u>6099865.35,</u> <u>x12: 598851.95,</u> <u>y12:</u> <u>6100192.14,</u> <u>x13: 599193.83,</u> <u>y13:</u> <u>6100361.72,</u> <u>x14: 598978.37,</u> <u>y14: 6100329.58</u>	<u>2,03</u>	<u>Åbning af rørlagte</u> <u>strækninger</u>

o3448 x	Kommune(r): Svendborg Navn: Uden navn	x1: 600346.46, y1: 6100495.00, x2: 599578.09, y2: 6101685.41	1,62	Åbning af rørlagte strækninger, Fjernelse af fysiske spærringer
o3454 x	Kommune(r): Aabenraa Navn: Uden navn	x1: 527154.25, y1: 6100303.75, x2: 526400.87, y2: 6102048.53	2,59	Åbning af rørlagte strækninger
o3469	Kommune(r): Svendborg Navn: Sømarksbækken	x1: 595848.17, y1: 6103257.14, x2: 595406.89, y2: 6103583.04	0,56	Etablering af sandfang, Mindre strækningbaserede restaureringer
o3472	Kommune(r): Svendborg Navn: Egsmadeafløbet	x1: 607619.91, y1: 6102753.38, x2: 606679.01, y2: 6104005.93	1,95	Fjernelse af fysiske spærringer
o3473	Kommune(r): Svendborg Navn: Uden navn	x1: 610335.77, y1: 6103458.72, x2: 609243.92, y2: 6104068.46	1,7	Fjernelse af fysiske spærringer
o3474 x	Kommune(r): Svendborg Navn: Kobberbæk	x1: 603574.44, y1: 6103327.66, x2: 604686.16, y2: 6107387.20	5,52	Åbning af rørlagte strækninger
o3478	Kommune(r): Svendborg Navn: Ollerup-Skerninge Skelrende	x1: 593499.24, y1: 6103728.99, x2: 592778.21, y2: 6105194.95	2,23	Fjernelse af fysiske spærringer
o3491	Kommune(r): Svendborg Navn: Afløb fra Kohave	x1: 595420.31, y1: 6106022.70, x2: 595407.74, y2: 6104821.28, x3: 595407.74, y3: 6104821.28,	4,07	Åbning af rørlagte strækninger

		<u>x4: 594493.55,</u> <u>y4: 6105418.40,</u> <u>x5: 595550.99,</u> <u>y5: 6104416.11,</u> <u>x6: 595407.74,</u> <u>y6: 6104821.28,</u> <u>x7: 595501.72,</u> <u>y7: 6104550.13,</u> <u>x8: 595550.99,</u> <u>y8: 6104416.11,</u> <u>x9: 595873.77,</u> <u>y9: 6104254.04,</u> <u>x10: 595550.99,</u> <u>y10:</u> <u>6104416.11,</u> <u>x11: 595879.17,</u> <u>y11:</u> <u>6104089.66,</u> <u>x12: 595873.77,</u> <u>y12:</u> <u>6104254.04,</u> <u>x13: 595952.23,</u> <u>y13:</u> <u>6104238.02,</u> <u>x14: 595873.77,</u> <u>y14: 6104254.04</u>		
<u>o3497</u>	<u>Kommune(r):</u> <u>Svendborg</u> <u>Navn:</u> <u>Afløb fra</u> <u>Løvehave</u>	<u>x1: 598328.75,</u> <u>y1: 6105362.61,</u> <u>x2: 597360.35,</u> <u>y2: 6104238.34,</u> <u>x3: 598046.89,</u> <u>y3: 6105988.87,</u> <u>x4: 598060.99,</u> <u>y4: 6106031.16,</u> <u>x5: 598323.75,</u> <u>y5: 6105381.23,</u> <u>x6: 598042.34,</u> <u>y6: 6105527.55,</u> <u>x7: 598060.99,</u> <u>y7: 6106031.16,</u> <u>x8: 597986.21,</u> <u>y8: 6106101.37,</u> <u>x9: 598328.75,</u> <u>y9: 6105362.61,</u> <u>x10: 598323.75,</u>	<u>4,19</u>	<u>Åbning af rørlagte</u> <u>strækninger</u>

		<u>y10:</u> <u>6105381.23,</u> <u>x11: 598331.88,</u> <u>y11:</u> <u>6105637.65,</u> <u>x12: 597807.57,</u> <u>y12:</u> <u>6105940.62,</u> <u>x13: 598331.88,</u> <u>y13:</u> <u>6105637.65,</u> <u>x14: 598060.99,</u> <u>y14:</u> <u>6106031.16,</u> <u>x15: 598323.75,</u> <u>y15:</u> <u>6105381.23,</u> <u>x16: 598331.88,</u> <u>y16:</u> <u>6105637.65,</u> <u>x17: 598472.79,</u> <u>y17:</u> <u>6105488.77,</u> <u>x18: 598328.75,</u> <u>y18: 6105362.61</u>		
<u>o3514</u>	<u>Kommune(r):</u> <u>Faaborg-</u> <u>Midtfyn</u> <u>Navn:</u> <u>Sølvbjerg Bæk</u>	<u>x1: 587453.75,</u> <u>y1: 6104084.76,</u> <u>x2: 586628.01,</u> <u>y2: 6106941.61</u>	<u>3,6</u>	<u>Fjernelse af fysiske</u> <u>spærringer,</u> <u>Mindre</u> <u>strækningbaserede</u> <u>restaureringer,</u> <u>Genslyngning</u>
<u>o3515</u>	<u>Kommune(r):</u> <u>Aabenraa</u> <u>Navn:</u> <u>Elsted Bæk</u>	<u>x1: 526951.50,</u> <u>y1: 6106971.71,</u> <u>x2: 526837.45,</u> <u>y2: 6105829.88</u>	<u>1,41</u>	<u>Strækningbaseret</u> <u>indsatsbehov</u>
<u>o3519 x</u>	<u>Kommune(r):</u> <u>Faaborg-</u> <u>Midtfyn</u> <u>Navn:</u> <u>Uden navn</u>	<u>x1: 583852.43,</u> <u>y1: 6105657.49,</u> <u>x2: 583602.23,</u> <u>y2: 6106842.30,</u> <u>x3: 584022.49,</u> <u>y3: 6106274.86,</u> <u>x4: 583890.10,</u> <u>y4: 6106323.62,</u> <u>x5: 584151.47,</u>	<u>4,29</u>	<u>Åbning af rørlagte</u> <u>strækninger</u>

		<u>y5: 6106256.45,</u> <u>x6: 584022.49,</u> <u>y6: 6106274.86,</u> <u>x7: 583852.43,</u> <u>y7: 6105657.49,</u> <u>x8: 584022.49,</u> <u>y8: 6106274.86,</u> <u>x9: 584597.25,</u> <u>y9: 6104986.09,</u> <u>x10: 583852.43,</u> <u>y10: 6105657.49</u>		
<u>o3530</u>	<u>Kommune(r):</u> <u>Svendborg</u> <u>Navn:</u> <u>Uden navn</u>	<u>x1: 612641.59,</u> <u>y1: 6107411.03,</u> <u>x2: 611688.42,</u> <u>y2: 6107911.51</u>	<u>1,18</u>	<u>Åbning af rørlagte strækninger</u>
<u>o3539 x</u>	<u>Kommune(r):</u> <u>Tønder,</u> <u>Aabenraa</u> <u>Navn:</u> <u>Uden navn</u>	<u>x1: 515862.70,</u> <u>y1: 6108649.50,</u> <u>x2: 514084.08,</u> <u>y2: 6106149.88</u>	<u>4,03</u>	<u>Etablering af okkeranlæg</u>
<u>o3541 a</u>	<u>Kommune(r):</u> <u>Svendborg</u> <u>Navn:</u> <u>Hammesbro</u> <u>Bæk</u>	<u>x1: 613044.56,</u> <u>y1: 6108032.45,</u> <u>x2: 611034.02,</u> <u>y2: 6108955.87</u>	<u>2,33</u>	<u>Åbning af rørlagte strækninger</u>
<u>o3542</u>	<u>Kommune(r):</u> <u>Faaborg-</u> <u>Midtfyn</u> <u>Navn:</u> <u>Horne Mølle Å</u>	<u>x1: 578752.13,</u> <u>y1: 6109056.22,</u> <u>x2: 577294.17,</u> <u>y2: 6108842.56</u>	<u>1,79</u>	<u>Fjernelse af fysiske spærringer</u>
<u>o3553</u>	<u>Kommune(r):</u> <u>Faaborg-</u> <u>Midtfyn</u> <u>Navn:</u> <u>Horne Mølle Å</u>	<u>x1: 577294.17,</u> <u>y1: 6108842.56,</u> <u>x2: 574893.50,</u> <u>y2: 6109713.40</u>	<u>2,98</u>	<u>Fjernelse af fysiske spærringer</u>
<u>o3558</u>	<u>Kommune(r):</u> <u>Faaborg-</u> <u>Midtfyn,</u> <u>Svendborg</u>	<u>x1: 590058.73,</u> <u>y1: 6109819.24,</u> <u>x2: 588545.13,</u> <u>y2: 6109573.27,</u> <u>x3: 590094.21,</u>	<u>5,08</u>	<u>Fjernelse af fysiske spærringer</u>

	<u>Navn:</u> <u>Brændegårds</u> <u>Bæk, Syd</u>	<u>y3: 6109785.05,</u> <u>x4: 590058.73,</u> <u>y4: 6109819.24,</u> <u>x5: 590094.21,</u> <u>y5: 6109785.05,</u> <u>x6: 590120.71,</u> <u>y6: 6109550.07,</u> <u>x7: 590138.06,</u> <u>y7: 6110017.03,</u> <u>x8: 590058.73,</u> <u>y8: 6109819.24,</u> <u>x9: 590138.06,</u> <u>y9: 6110017.03,</u> <u>x10: 590056.90,</u> <u>y10:</u> <u>6109974.46,</u> <u>x11: 590192.83,</u> <u>y11:</u> <u>6110027.09,</u> <u>x12: 590138.06,</u> <u>y12:</u> <u>6110017.03,</u> <u>x13: 590233.38,</u> <u>y13:</u> <u>6109595.24,</u> <u>x14: 590120.71,</u> <u>y14:</u> <u>6109550.07,</u> <u>x15: 590233.77,</u> <u>y15:</u> <u>6110048.08,</u> <u>x16: 590192.83,</u> <u>y16:</u> <u>6110027.09,</u> <u>x17: 590243.69,</u> <u>y17:</u> <u>6110131.01,</u> <u>x18: 590192.83,</u> <u>y18:</u> <u>6110027.09,</u> <u>x19: 590233.77,</u> <u>y19:</u> <u>6110048.08,</u> <u>x20: 590245.06,</u> <u>y20:</u>		
--	---	---	--	--

		<u>6110101.19,</u> <u>x21: 590120.71,</u> <u>y21:</u> <u>6109550.07,</u> <u>x22: 590246.83,</u> <u>y22:</u> <u>6109261.08,</u> <u>x23: 590214.55,</u> <u>y23:</u> <u>6110223.20,</u> <u>x24: 590233.77,</u> <u>y24:</u> <u>6110048.08,</u> <u>x25: 590722.56,</u> <u>y25:</u> <u>6109961.32,</u> <u>x26: 590094.21,</u> <u>y26: 6109785.05</u>		
<u>o3564 y</u>	<u>Kommune(r):</u> <u>Svendborg</u> <u>Navn:</u> <u>Uden navn</u>	<u>x1: 599383.97,</u> <u>y1: 6110369.98,</u> <u>x2: 598997.28,</u> <u>y2: 6109949.58,</u> <u>x3: 599383.97,</u> <u>y3: 6110369.98,</u> <u>x4: 599377.58,</u> <u>y4: 6110490.74,</u> <u>x5: 599785.36,</u> <u>y5: 6110580.98,</u> <u>x6: 599383.97,</u> <u>y6: 6110369.98</u>	<u>1,48</u>	<u>Åbning af rørlagte</u> <u>strækninger,</u> <u>Fiernelse af fysiske</u> <u>spærringer</u>
<u>o3570 y</u>	<u>Kommune(r):</u> <u>Svendborg</u> <u>Navn:</u> <u>Uden navn</u>	<u>x1: 602744.78,</u> <u>y1: 6110872.78,</u> <u>x2: 602483.17,</u> <u>y2: 6110530.72</u>	<u>0,81</u>	<u>Strækningbaseret</u> <u>indsatsbehov</u>
<u>o3579</u>	<u>Kommune(r):</u> <u>Haderslev</u> <u>Navn:</u> <u>Uden navn</u>	<u>x1: 530337.87,</u> <u>y1: 6109543.10,</u> <u>x2: 529163.78,</u> <u>y2: 6111271.62</u>	<u>2,91</u>	<u>Fiernelse af fysiske</u> <u>spærringer</u>
<u>o3581</u>	<u>Kommune(r):</u> <u>Faaborg-</u> <u>Midtfyn</u>	<u>x1: 581136.10,</u> <u>y1: 6111453.37,</u> <u>x2: 580103.89,</u> <u>y2: 6111320.32</u>	<u>1,73</u>	<u>Strækningbaseret</u> <u>indsatsbehov</u>

	<u>Navn:</u> <u>Rislebæk</u>			
<u>o3587</u>	<u>Kommune(r):</u> <u>Svendborg</u> <u>Navn:</u> <u>Lundeborg</u> <u>Bæk</u>	<u>x1: 613371.18,</u> <u>y1: 6111672.16,</u> <u>x2: 612760.46,</u> <u>y2: 6111601.51,</u> <u>x3: 613375.79,</u> <u>y3: 6112014.66,</u> <u>x4: 613371.18,</u> <u>y4: 6111672.16,</u> <u>x5: 613537.95,</u> <u>y5: 6111254.98,</u> <u>x6: 613371.18,</u> <u>y6: 6111672.16</u>	<u>1,8</u>	<u>Åbning af rørlagte</u> <u>strækninger,</u> <u>Mindre</u> <u>strækningsbaserede</u> <u>restaureringer</u>
<u>o3602 x</u>	<u>Kommune(r):</u> <u>Tønder</u> <u>Navn:</u> <u>Uden navn</u>	<u>x1: 492864.29,</u> <u>y1: 6113157.16,</u> <u>x2: 488625.20,</u> <u>y2: 6114971.76</u>	<u>5,55</u>	<u>Fjernelse af fysiske</u> <u>spærringer,</u> <u>Genslyngning,</u> <u>Mindre</u> <u>strækningsbaserede</u> <u>restaureringer</u>
<u>o3619</u>	<u>Kommune(r):</u> <u>Faaborg-</u> <u>Midtfyn</u> <u>Navn:</u> <u>Tyvholmrende</u> <u>n</u>	<u>x1: 582214.71,</u> <u>y1: 6113630.16,</u> <u>x2: 581338.59,</u> <u>y2: 6113374.13,</u> <u>x3: 580839.60,</u> <u>y3: 6113796.95,</u> <u>x4: 580549.00,</u> <u>y4: 6114308.91,</u> <u>x5: 581338.59,</u> <u>y5: 6113374.13,</u> <u>x6: 580839.60,</u> <u>y6: 6113796.95,</u> <u>x7: 581245.77,</u> <u>y7: 6112917.25,</u> <u>x8: 581338.59,</u> <u>y8: 6113374.13,</u> <u>x9: 580839.60,</u> <u>y9: 6113796.95,</u> <u>x10: 580629.77,</u> <u>y10: 6113691.24</u>	<u>3,42</u>	<u>Åbning af rørlagte</u> <u>strækninger</u>
<u>o3626</u>	<u>Kommune(r):</u> <u>Svendborg</u> <u>Navn:</u>	<u>x1: 610986.06,</u> <u>y1: 6114360.12,</u> <u>x2: 612439.82,</u> <u>y2: 6113765.22</u>	<u>2,51</u>	<u>Fjernelse af fysiske</u> <u>spærringer</u>

	<u>Gammeldamsa fløbet</u>			
<u>o3627</u>	<u>Kommune(r):</u> <u>Faaborg-</u> <u>Midtfyn</u> <u>Navn:</u> <u>Møllebækken</u>	<u>x1: 589842.87,</u> <u>y1: 6114703.00,</u> <u>x2: 589379.31,</u> <u>y2: 6114153.24</u>	<u>0,82</u>	<u>Mindre</u> <u>strækningbaserede</u> <u>restaureringer</u>
<u>o3629 x</u>	<u>Kommune(r):</u> <u>Svendborg</u> <u>Navn:</u> <u>Uden navn</u>	<u>x1: 605455.30,</u> <u>y1: 6114341.74,</u> <u>x2: 607026.02,</u> <u>y2: 6115989.89</u>	<u>2,85</u>	<u>Åbning af rørlagte</u> <u>strækninger</u>
<u>o3633</u>	<u>Kommune(r):</u> <u>Haderslev</u> <u>Navn:</u> <u>Uden navn</u>	<u>x1: 527689.33,</u> <u>y1: 6114782.22,</u> <u>x2: 527356.05,</u> <u>y2: 6114809.46,</u> <u>x3: 527636.96,</u> <u>y3: 6114397.32,</u> <u>x4: 527689.33,</u> <u>y4: 6114782.22,</u> <u>x5: 527986.64,</u> <u>y5: 6114872.00,</u> <u>x6: 527689.33,</u> <u>y6: 6114782.22</u>	<u>1,2</u>	<u>Mindre</u> <u>strækningbaserede</u> <u>restaureringer</u>
<u>o3640</u>	<u>Kommune(r):</u> <u>Haderslev</u> <u>Navn:</u> <u>Uden navn</u>	<u>x1: 510961.15,</u> <u>y1: 6114162.62,</u> <u>x2: 511771.56,</u> <u>y2: 6115158.24</u>	<u>1,8</u>	<u>Mindre</u> <u>strækningbaserede</u> <u>restaureringer</u>
<u>o3652 a</u>	<u>Kommune(r):</u> <u>Faaborg-</u> <u>Midtfyn</u> <u>Navn:</u> <u>Hågerup Å</u>	<u>x1: 597822.72,</u> <u>y1: 6115575.57,</u> <u>x2: 595337.50,</u> <u>y2: 6114007.13</u>	<u>3,24</u>	<u>Fiernelse af fysiske</u> <u>spærringer,</u> <u>Mindre</u> <u>strækningbaserede</u> <u>restaureringer</u>
<u>o3653 x</u>	<u>Kommune(r):</u> <u>Faaborg-</u> <u>Midtfyn,</u> <u>Svendborg</u> <u>Navn:</u> <u>Uden navn</u>	<u>x1: 604081.14,</u> <u>y1: 6114754.40,</u> <u>x2: 603200.59,</u> <u>y2: 6115068.20,</u> <u>x3: 603152.46,</u> <u>y3: 6115051.94,</u> <u>x4: 603108.19,</u> <u>y4: 6115127.90,</u> <u>x5: 603200.59,</u>	<u>2,11</u>	<u>Åbning af rørlagte</u> <u>strækninger</u>

		<u>y5: 6115068.20,</u> <u>x6: 603152.46,</u> <u>y6: 6115051.94,</u> <u>x7: 603200.59,</u> <u>y7: 6115068.20,</u> <u>x8: 603139.72,</u> <u>y8: 6114995.69,</u> <u>x9: 603174.80,</u> <u>y9: 6115675.96,</u> <u>x10: 603200.59,</u> <u>y10:</u> <u>6115068.20,</u> <u>x11: 603152.46,</u> <u>y11:</u> <u>6115051.94,</u> <u>x12: 603079.41,</u> <u>y12: 6115057.86</u>		
<u>o3659</u>	<u>Kommune(r):</u> <u>Haderslev</u> <u>Navn:</u> <u>Uden navn</u>	<u>x1: 525089.28,</u> <u>y1: 6115991.47,</u> <u>x2: 524025.66,</u> <u>y2: 6113988.58</u>	<u>2,54</u>	<u>Fjernelse af fysiske spærringer</u>
<u>o3667 b x</u>	<u>Kommune(r):</u> <u>Faaborg-</u> <u>Midtfyn</u> <u>Navn:</u> <u>Uden navn</u>	<u>x1: 600820.13,</u> <u>y1: 6117380.50,</u> <u>x2: 600323.27,</u> <u>y2: 6116741.03,</u> <u>x3: 600440.93,</u> <u>y3: 6116694.57,</u> <u>x4: 600323.27,</u> <u>y4: 6116741.03,</u> <u>x5: 600323.27,</u> <u>y5: 6116741.03,</u> <u>x6: 599956.55,</u> <u>y6: 6116279.81</u>	<u>1,74</u>	<u>Mindre strækingsbaserede restaureringer</u>
<u>o3672 x</u>	<u>Kommune(r):</u> <u>Faaborg-</u> <u>Midtfyn</u> <u>Navn:</u> <u>Dyrehavebækk</u> <u>en</u>	<u>x1: 581387.31,</u> <u>y1: 6117068.30,</u> <u>x2: 578959.32,</u> <u>y2: 6114376.66</u>	<u>5,11</u>	<u>Fjernelse af fysiske spærringer</u>
<u>o3676</u>	<u>Kommune(r):</u> <u>Haderslev</u>	<u>x1: 539196.01,</u> <u>y1: 6116387.18,</u> <u>x2: 537615.39,</u> <u>y2: 6117554.51</u>	<u>2,27</u>	<u>Mindre strækingsbaserede restaureringer</u>

	<u>Navn:</u> <u>Uden navn</u>			
<u>o3677 x</u>	<u>Kommune(r):</u> <u>Faaborg-</u> <u>Midtfyn</u> <u>Navn:</u> <u>Skelrenden til</u> <u>Ø.Hæsinge</u>	<u>x1: 583272.48,</u> <u>y1: 6116003.16,</u> <u>x2: 584155.50,</u> <u>y2: 6117900.94</u>	<u>2,96</u>	<u>Fiernelse af fysiske</u> <u>spærringer,</u> <u>Åbning af rørlagte</u> <u>strækninger</u>
<u>o3679 a</u>	<u>Kommune(r):</u> <u>Faaborg-</u> <u>Midtfyn</u> <u>Navn:</u> <u>Albækken</u>	<u>x1: 593770.24,</u> <u>y1: 6117420.87,</u> <u>x2: 592166.11,</u> <u>y2: 6115709.90</u>	<u>3,17</u>	<u>Fiernelse af fysiske</u> <u>spærringer,</u> <u>Mindre</u> <u>strækningbaserede</u> <u>restaureringer,</u> <u>Genslyngning</u>
<u>o3683</u>	<u>Kommune(r):</u> <u>Nyborg</u> <u>Navn:</u> <u>Bredemoseren</u> <u>den</u>	<u>x1: 609719.55,</u> <u>y1: 6116746.83,</u> <u>x2: 609728.01,</u> <u>y2: 6117725.01</u>	<u>1,1</u>	<u>Strækningbaseret</u> <u>indsatsbehov</u>
<u>o3697 y</u>	<u>Kommune(r):</u> <u>Faaborg-</u> <u>Midtfyn</u> <u>Navn:</u> <u>Sandholt</u> <u>Møllebæk</u>	<u>x1: 583101.64,</u> <u>y1: 6118628.25,</u> <u>x2: 581387.31,</u> <u>y2: 6117068.30</u>	<u>3,05</u>	<u>Åbning af rørlagte</u> <u>strækninger,</u> <u>Fiernelse af fysiske</u> <u>spærringer</u>
<u>o3700</u>	<u>Kommune(r):</u> <u>Svendborg</u> <u>Navn:</u> <u>Uden navn</u>	<u>x1: 615026.18,</u> <u>y1: 6117057.57,</u> <u>x2: 611870.43,</u> <u>y2: 6118275.37</u>	<u>4,12</u>	<u>Åbning af rørlagte</u> <u>strækninger,</u> <u>Fiernelse af fysiske</u> <u>spærringer</u>
<u>o3704</u>	<u>Kommune(r):</u> <u>Haderslev</u> <u>Navn:</u> <u>Uden navn</u>	<u>x1: 526100.18,</u> <u>y1: 6116977.83,</u> <u>x2: 525417.22,</u> <u>y2: 6118708.46</u>	<u>2,32</u>	<u>Mindre</u> <u>strækningbaserede</u> <u>restaureringer,</u> <u>Etablering af</u> <u>sandfang</u>
<u>o3718</u>	<u>Kommune(r):</u> <u>Assens</u> <u>Navn:</u> <u>Sarup</u> <u>Møllebæk</u>	<u>x1: 569611.74,</u> <u>y1: 6118180.02,</u> <u>x2: 568916.52,</u> <u>y2: 6118974.54,</u> <u>x3: 568429.17,</u> <u>y3: 6119315.04,</u> <u>x4: 568290.39,</u>	<u>3,4</u>	<u>Åbning af rørlagte</u> <u>strækninger</u>

		<u>y4: 6119436.71,</u> <u>x5: 568916.52,</u> <u>y5: 6118974.54,</u> <u>x6: 568429.17,</u> <u>y6: 6119315.04,</u> <u>x7: 569227.18,</u> <u>y7: 6119317.16,</u> <u>x8: 568916.52,</u> <u>y8: 6118974.54,</u> <u>x9: 568429.17,</u> <u>y9: 6119315.04,</u> <u>x10: 567868.65,</u> <u>y10: 6119211.29</u>		
<u>o3722</u>	<u>Kommune(r):</u> <u>Haderslev</u> <u>Navn:</u> <u>Uden navn</u>	<u>x1: 537533.46,</u> <u>y1: 6116466.04,</u> <u>x2: 537143.58,</u> <u>y2: 6119737.53</u>	<u>4,7</u>	<u>Mindre</u> <u>strækingsbaserede</u> <u>restaureringer</u>
<u>o3725 a</u>	<u>Kommune(r):</u> <u>Nyborg</u> <u>Navn:</u> <u>Fiskebæk</u>	<u>x1: 608955.94,</u> <u>y1: 6119075.65,</u> <u>x2: 608642.79,</u> <u>y2: 6118556.66,</u> <u>x3: 608955.94,</u> <u>y3: 6119075.65,</u> <u>x4: 608813.59,</u> <u>y4: 6119126.03,</u> <u>x5: 609064.59,</u> <u>y5: 6119346.55,</u> <u>x6: 608955.94,</u> <u>y6: 6119075.65</u>	<u>1,13</u>	<u>Fjernelse af fysiske</u> <u>spærringer</u>
<u>o3725 b</u>	<u>Kommune(r):</u> <u>Nyborg</u> <u>Navn:</u> <u>Svindingeafløb</u> <u>et</u>	<u>x1: 609064.59,</u> <u>y1: 6119346.55,</u> <u>x2: 607978.48,</u> <u>y2: 6119870.51</u>	<u>1,29</u>	<u>Åbning af rørlagte</u> <u>strækninger,</u> <u>Fjernelse af fysiske</u> <u>spærringer</u>
<u>o3732</u>	<u>Kommune(r):</u> <u>Haderslev</u> <u>Navn:</u> <u>Uden navn</u>	<u>x1: 541033.11,</u> <u>y1: 6119509.43,</u> <u>x2: 539090.71,</u> <u>y2: 6119414.91,</u> <u>x3: 539090.71,</u> <u>y3: 6119414.91,</u> <u>x4: 538544.95,</u> <u>y4: 6119699.62,</u> <u>x5: 539090.71,</u>	<u>5,4</u>	<u>Åbning af rørlagte</u> <u>strækninger,</u> <u>Etablering af</u> <u>sandfang,</u> <u>Mindre</u> <u>strækingsbaserede</u> <u>restaureringer</u>

		<u>y5: 6119414.91,</u> <u>x6: 539047.14,</u> <u>y6: 6119311.45,</u> <u>x7: 540777.81,</u> <u>y7: 6120158.61,</u> <u>x8: 541033.11,</u> <u>y8: 6119509.43,</u> <u>x9: 541167.97,</u> <u>y9: 6119429.90,</u> <u>x10: 541033.11,</u> <u>y10:</u> <u>6119509.43,</u> <u>x11: 541167.97,</u> <u>y11:</u> <u>6119429.90,</u> <u>x12: 541033.11,</u> <u>y12:</u> <u>6119509.43,</u> <u>x13: 541743.06,</u> <u>y13:</u> <u>6118913.83,</u> <u>x14: 541167.97,</u> <u>y14: 6119429.90</u>		
<u>o3762 b</u>	<u>Kommune(r):</u> <u>Faaborg-</u> <u>Midtfyn</u> <u>Navn:</u> <u>Holmelundsaf</u> <u>løbet</u>	<u>x1: 602793.69,</u> <u>y1: 6119078.49,</u> <u>x2: 601819.38,</u> <u>y2: 6119778.26</u>	<u>1,73</u>	<u>Åbning af rørlagte</u> <u>strækninger,</u> <u>Fjernelse af fysiske</u> <u>spærringer</u>
<u>o3762 c</u>	<u>Kommune(r):</u> <u>Faaborg-</u> <u>Midtfyn</u> <u>Navn:</u> <u>Holmebæk</u>	<u>x1: 601819.38,</u> <u>y1: 6119778.26,</u> <u>x2: 600952.18,</u> <u>y2: 6119768.27,</u> <u>x3: 601108.30,</u> <u>y3: 6119517.05,</u> <u>x4: 600952.18,</u> <u>y4: 6119768.27,</u> <u>x5: 600952.18,</u> <u>y5: 6119768.27,</u> <u>x6: 600441.84,</u> <u>y6: 6119629.85</u>	<u>2,3</u>	<u>Fjernelse af fysiske</u> <u>spærringer,</u> <u>Strækningbaseret</u> <u>indsatsbehov</u>
<u>o3765 a y</u>	<u>Kommune(r):</u> <u>Faaborg-</u> <u>Midtfyn</u>	<u>x1: 601186.74,</u> <u>y1: 6120243.78,</u>	<u>5,57</u>	<u>Mindre</u> <u>strækningbaserede</u> <u>restaureringer</u>

	<u>Navn:</u> <u>Uden navn</u>	<u>x2: 597305.15,</u> <u>y2: 6121029.68</u>		
<u>o3775</u>	<u>Kommune(r):</u> <u>Nyborg</u> <u>Navn:</u> <u>Frørup</u> <u>Mejeriafløb</u>	<u>x1: 611623.07,</u> <u>y1: 6121293.00,</u> <u>x2: 611575.50,</u> <u>y2: 6121775.98</u>	<u>0,62</u>	<u>Fjernelse af fysiske</u> <u>spærringer</u>
<u>o3781</u>	<u>Kommune(r):</u> <u>Faaborg-</u> <u>Midtfyn</u> <u>Navn:</u> <u>Afløb fra</u> <u>Tvedshave</u>	<u>x1: 583501.46,</u> <u>y1: 6121839.63,</u> <u>x2: 582371.60,</u> <u>y2: 6120736.72,</u> <u>x3: 582408.01,</u> <u>y3: 6120787.36,</u> <u>x4: 582226.34,</u> <u>y4: 6120894.13,</u> <u>x5: 582371.60,</u> <u>y5: 6120736.72,</u> <u>x6: 582408.01,</u> <u>y6: 6120787.36,</u> <u>x7: 582408.01,</u> <u>y7: 6120787.36,</u> <u>x8: 582401.19,</u> <u>y8: 6120861.02,</u> <u>x9: 582371.60,</u> <u>y9: 6120736.72,</u> <u>x10: 582061.11,</u> <u>y10: 6120196.17</u>	<u>3,22</u>	<u>Åbning af rørlagte</u> <u>strækninger,</u> <u>Mindre</u> <u>strækningsbaserede</u> <u>restaureringer</u>
<u>o3803</u>	<u>Kommune(r):</u> <u>Haderslev</u> <u>Navn:</u> <u>LundingBæk</u>	<u>x1: 535243.76,</u> <u>y1: 6122466.06,</u> <u>x2: 535224.19,</u> <u>y2: 6118986.27</u>	<u>4,51</u>	<u>Etablering af</u> <u>sandfang,</u> <u>Mindre</u> <u>strækningsbaserede</u> <u>restaureringer</u>
<u>o3804</u>	<u>Kommune(r):</u> <u>Assens,</u> <u>Faaborg-</u> <u>Midtfyn</u> <u>Navn:</u> <u>Spangebække</u> <u>n</u>	<u>x1: 575503.05,</u> <u>y1: 6121296.98,</u> <u>x2: 574239.16,</u> <u>y2: 6121779.02,</u> <u>x3: 574596.86,</u> <u>y3: 6122469.94,</u> <u>x4: 574239.16,</u> <u>y4: 6121779.02,</u> <u>x5: 574239.16,</u> <u>y5: 6121779.02,</u> <u>x6: 574109.92,</u>	<u>5,15</u>	<u>Åbning af rørlagte</u> <u>strækninger,</u> <u>Fjernelse af fysiske</u> <u>spærringer,</u> <u>Etablering af</u> <u>sandfang,</u> <u>Mindre</u> <u>strækningsbaserede</u> <u>restaureringer</u>

		<u>y6: 6121720.98,</u> <u>x7: 575695.16,</u> <u>y7: 6120664.23,</u> <u>x8: 575685.61,</u> <u>y8: 6120715.03,</u> <u>x9: 575685.61,</u> <u>y9: 6120715.03,</u> <u>x10: 575503.05,</u> <u>y10:</u> <u>6121296.98,</u> <u>x11: 576103.71,</u> <u>y11:</u> <u>6121715.85,</u> <u>x12: 575503.05,</u> <u>y12:</u> <u>6121296.98,</u> <u>x13: 576354.06,</u> <u>y13:</u> <u>6120550.47,</u> <u>x14: 575685.61,</u> <u>y14: 6120715.03</u>		
<u>o3824</u>	<u>Kommune(r):</u> <u>Haderslev</u> <u>Navn:</u> <u>Spangsbæk</u>	<u>x1: 539985.78,</u> <u>y1: 6122042.90,</u> <u>x2: 536682.23,</u> <u>y2: 6122593.63,</u> <u>x3: 536682.23,</u> <u>y3: 6122593.63,</u> <u>x4: 536938.44,</u> <u>y4: 6121624.11,</u> <u>x5: 536682.23,</u> <u>y5: 6122593.63,</u> <u>x6: 536348.11,</u> <u>y6: 6123002.06</u>	<u>6,48</u>	<u>Åbning af rørlagte strækninger</u>
<u>o3827 b</u>	<u>Kommune(r):</u> <u>Faaborg-</u> <u>Midtfyn</u> <u>Navn:</u> <u>Surmosebækk</u> <u>en</u>	<u>x1: 579967.46,</u> <u>y1: 6122557.37,</u> <u>x2: 579217.21,</u> <u>y2: 6122624.26,</u> <u>x3: 579938.18,</u> <u>y3: 6122545.74,</u> <u>x4: 579878.03,</u> <u>y4: 6122263.68,</u> <u>x5: 580620.57,</u> <u>y5: 6122630.95,</u> <u>x6: 579967.46,</u> <u>y6: 6122557.37</u>	<u>1,79</u>	<u>Strækningsbaseret indsatsbehov</u>

<u>o3829 y</u>	Kommune(r): <u>Faaborg- Midtfyn</u> Navn: <u>Hætterenden</u>	<u>x1: 592177.19,</u> <u>y1: 6123088.60,</u> <u>x2: 591400.55,</u> <u>y2: 6122815.78</u>	<u>1,14</u>	<u>Åbning af rørlagte</u> <u>strækninger,</u> <u>Mindre</u> <u>strækningsbaserede</u> <u>restaureringer</u>
<u>o3833</u>	Kommune(r): <u>Esbjerg</u> Navn: <u>Uden navn</u>	<u>x1: 493090.66,</u> <u>y1: 6123230.40,</u> <u>x2: 490809.37,</u> <u>y2: 6122532.34</u>	<u>2,82</u>	<u>Mindre</u> <u>strækningsbaserede</u> <u>restaureringer</u>
<u>o3839 y</u>	Kommune(r): <u>Faaborg- Midtfyn</u> Navn: <u>Skelrende til</u> <u>Heden</u>	<u>x1: 587992.31,</u> <u>y1: 6123486.64,</u> <u>x2: 584223.86,</u> <u>y2: 6122565.15</u>	<u>4,74</u>	<u>Mindre</u> <u>strækningsbaserede</u> <u>restaureringer</u>
<u>o3880</u>	Kommune(r): <u>Haderslev</u> Navn: <u>Uden navn</u>	<u>x1: 528889.67,</u> <u>y1: 6125434.60,</u> <u>x2: 528677.08,</u> <u>y2: 6124303.32,</u> <u>x3: 528778.02,</u> <u>y3: 6124320.76,</u> <u>x4: 528677.08,</u> <u>y4: 6124303.32</u>	<u>1,92</u>	<u>Åbning af rørlagte</u> <u>strækninger</u>
<u>o3890</u>	Kommune(r): <u>Assens</u> Navn: <u>Tilløb til</u> <u>Alenbæk ved</u> <u>Alenb</u>	<u>x1: 569479.18,</u> <u>y1: 6125836.30,</u> <u>x2: 569714.41,</u> <u>y2: 6125241.33</u>	<u>0,73</u>	<u>Åbning af rørlagte</u> <u>strækninger</u>
<u>o3895</u>	Kommune(r): <u>Haderslev</u> Navn: <u>Uden navn</u>	<u>x1: 513044.10,</u> <u>y1: 6125589.46,</u> <u>x2: 512812.54,</u> <u>y2: 6126243.36</u>	<u>0,73</u>	<u>Mindre</u> <u>strækningsbaserede</u> <u>restaureringer</u>
<u>o3896 a</u>	Kommune(r): <u>Assens</u> Navn: <u>Tingbækken</u>	<u>x1: 567748.30,</u> <u>y1: 6125209.67,</u> <u>x2: 567366.31,</u> <u>y2: 6126335.27</u>	<u>1,34</u>	<u>Åbning af rørlagte</u> <u>strækninger,</u> <u>Fjernelse af fysiske</u> <u>spærringer</u>
<u>o3905 a</u>	Kommune(r): <u>Nyborg</u>	<u>x1: 609769.29,</u> <u>y1: 6126750.51,</u>	<u>2,13</u>	<u>Fjernelse af fysiske</u> <u>spærringer</u>

	<u>Navn:</u> <u>Sentved afløbet</u>	<u>x2: 608916.41,</u> <u>y2: 6126146.06,</u> <u>x3: 609769.29,</u> <u>y3: 6126750.51,</u> <u>x4: 609763.25,</u> <u>y4: 6126642.66,</u> <u>x5: 610335.91,</u> <u>y5: 6126860.33,</u> <u>x6: 609769.29,</u> <u>y6: 6126750.51</u>		
<u>o3920</u>	<u>Kommune(r):</u> <u>Faaborg-</u> <u>Midtfyn</u> <u>Navn:</u> <u>Bondehaveren</u> <u>den</u>	<u>x1: 587814.61,</u> <u>y1: 6125413.68,</u> <u>x2: 586969.98,</u> <u>y2: 6127417.36</u>	<u>3,71</u>	<u>Genslyngning,</u> <u>Etablering af</u> <u>sandfang</u>
<u>o3925</u>	<u>Kommune(r):</u> <u>Assens</u> <u>Navn:</u> <u>Holevad Bæk</u>	<u>x1: 562830.00,</u> <u>y1: 6127498.93,</u> <u>x2: 561510.61,</u> <u>y2: 6127774.32</u>	<u>2,08</u>	<u>Mindre</u> <u>strækningbaserede</u> <u>restaureringer</u>
<u>o3928</u>	<u>Kommune(r):</u> <u>Faaborg-</u> <u>Midtfyn</u> <u>Navn:</u> <u>Eskildstrup-</u> <u>afløbet</u>	<u>x1: 599067.28,</u> <u>y1: 6127843.86,</u> <u>x2: 596746.79,</u> <u>y2: 6126846.47</u>	<u>2,86</u>	<u>Fiernelse af fysiske</u> <u>spærringer,</u> <u>Mindre</u> <u>strækningbaserede</u> <u>restaureringer</u>
<u>o3930</u>	<u>Kommune(r):</u> <u>Assens,</u> <u>Faaborg-</u> <u>Midtfyn</u> <u>Navn:</u> <u>Flægskov</u>	<u>x1: 580281.53,</u> <u>y1: 6127718.76,</u> <u>x2: 579966.65,</u> <u>y2: 6127312.42,</u> <u>x3: 580281.53,</u> <u>y3: 6127718.76,</u> <u>x4: 580191.48,</u> <u>y4: 6127668.13,</u> <u>x5: 580407.56,</u> <u>y5: 6127986.88,</u> <u>x6: 580281.53,</u> <u>y6: 6127718.76</u>	<u>1,06</u>	<u>Strækningbaseret</u> <u>indsatsbehov</u>
<u>o3933</u>	<u>Kommune(r):</u> <u>Haderslev</u>	<u>x1: 517546.32,</u> <u>y1: 6127503.60,</u> <u>x2: 515189.71,</u> <u>y2: 6127761.47</u>	<u>2,75</u>	<u>Mindre</u> <u>strækningbaserede</u> <u>restaureringer</u>

	<u>Navn:</u> <u>Uden navn</u>			
<u>o3936</u>	<u>Kommune(r):</u> <u>Faaborg-</u> <u>Midtfyn</u> <u>Navn:</u> <u>Uden navn</u>	<u>x1: 587650.18,</u> <u>y1: 6127971.42,</u> <u>x2: 587178.72,</u> <u>y2: 6128206.69</u>	<u>0,55</u>	<u>Fiernelse af fysiske</u> <u>spærringer</u>
<u>o3946</u>	<u>Kommune(r):</u> <u>Assens,</u> <u>Faaborg-</u> <u>Midtfyn,</u> <u>Odense</u> <u>Navn:</u> <u>Skelbækken</u>	<u>x1: 581819.90,</u> <u>y1: 6127866.80,</u> <u>x2: 581204.23,</u> <u>y2: 6128677.70</u>	<u>1,34</u>	<u>Fiernelse af fysiske</u> <u>spærringer,</u> <u>Etablering af</u> <u>sandfang,</u> <u>Mindre</u> <u>strækingsbaserede</u> <u>restaureringer</u>
<u>o3954 x</u>	<u>Kommune(r):</u> <u>Assens</u> <u>Navn:</u> <u>Uden navn</u>	<u>x1: 569849.49,</u> <u>y1: 6128787.80,</u> <u>x2: 568969.76,</u> <u>y2: 6128758.52,</u> <u>x3: 568828.82,</u> <u>y3: 6128909.38,</u> <u>x4: 568821.11,</u> <u>y4: 6128811.21,</u> <u>x5: 568969.76,</u> <u>y5: 6128758.52,</u> <u>x6: 568872.13,</u> <u>y6: 6127947.33,</u> <u>x7: 568969.76,</u> <u>y7: 6128758.52,</u> <u>x8: 568821.11,</u> <u>y8: 6128811.21,</u> <u>x9: 568696.40,</u> <u>y9: 6128136.91,</u> <u>x10: 568821.11,</u> <u>y10:</u> <u>6128811.21,</u> <u>x11: 569880.41,</u> <u>y11:</u> <u>6128818.37,</u> <u>x12: 569849.49,</u> <u>y12:</u> <u>6128787.80,</u> <u>x13: 569849.49,</u> <u>y13:</u>	<u>3,92</u>	<u>Åbning af rørlagte</u> <u>strækninger,</u> <u>Fiernelse af fysiske</u> <u>spærringer,</u> <u>Strækingsbaseret</u> <u>indsatsbehov</u>

		<u>6128787.80,</u> <u>x14: 570191.56,</u> <u>y14: 6127994.11</u>		
<u>o3961 a</u>	<u>Kommune(r):</u> <u>Faaborg-</u> <u>Midtfyn</u> <u>Navn:</u> <u>Birkebjerg Bæk</u>	<u>x1: 591939.78,</u> <u>y1: 6126849.13,</u> <u>x2: 591242.82,</u> <u>y2: 6128016.23</u>	<u>2</u>	<u>Åbning af rørlagte</u> <u>strækninger,</u> <u>Mindre</u> <u>strækningsbaserede</u> <u>restaureringer</u>
<u>o3968 b</u>	<u>Kommune(r):</u> <u>Faaborg-</u> <u>Midtfyn</u> <u>Navn:</u> <u>Pederstrup</u> <u>Bæk</u>	<u>x1: 594607.16,</u> <u>y1: 6127496.37,</u> <u>x2: 594270.90,</u> <u>y2: 6128570.96</u>	<u>2,43</u>	<u>Fjernelse af fysiske</u> <u>spærringer,</u> <u>Genslyngning</u>
<u>o3986 x</u>	<u>Kommune(r):</u> <u>Assens</u> <u>Navn:</u> <u>Uden navn</u>	<u>x1: 569835.69,</u> <u>y1: 6129615.39,</u> <u>x2: 569924.89,</u> <u>y2: 6128849.83,</u> <u>x3: 569794.40,</u> <u>y3: 6129759.46,</u> <u>x4: 569721.92,</u> <u>y4: 6129604.07,</u> <u>x5: 569835.69,</u> <u>y5: 6129615.39,</u> <u>x6: 569794.40,</u> <u>y6: 6129759.46,</u> <u>x7: 569794.40,</u> <u>y7: 6129759.46,</u> <u>x8: 569703.48,</u> <u>y8: 6129853.66,</u> <u>x9: 569973.92,</u> <u>y9: 6129681.11,</u> <u>x10: 569903.64,</u> <u>y10:</u> <u>6129728.78,</u> <u>x11: 569973.92,</u> <u>y11:</u> <u>6129681.11,</u> <u>x12: 569835.69,</u> <u>y12:</u> <u>6129615.39,</u> <u>x13: 570049.47,</u> <u>y13:</u>	<u>1,67</u>	<u>Fjernelse af fysiske</u> <u>spærringer</u>

		<u>6129742.00,</u> <u>x14: 569973.92,</u> <u>y14: 6129681.11</u>		
<u>o4001 a</u>	<u>Kommune(r):</u> <u>Haderslev</u> <u>Navn:</u> <u>Uden navn</u>	<u>x1: 502388.02,</u> <u>y1: 6130127.50,</u> <u>x2: 502224.68,</u> <u>y2: 6129551.70,</u> <u>x3: 502224.68,</u> <u>y3: 6129551.70,</u> <u>x4: 502076.92,</u> <u>y4: 6129285.96,</u> <u>x5: 502623.30,</u> <u>y5: 6129756.11,</u> <u>x6: 502224.68,</u> <u>y6: 6129551.70</u>	<u>1,45</u>	<u>Mindre</u> <u>strækningbaserede</u> <u>restaureringer</u>
<u>o4001 b</u>	<u>Kommune(r):</u> <u>Haderslev</u> <u>Navn:</u> <u>Uden navn</u>	<u>x1: 502076.92,</u> <u>y1: 6129285.96,</u> <u>x2: 502187.74,</u> <u>y2: 6127883.07</u>	<u>1,65</u>	<u>Mindre</u> <u>strækningbaserede</u> <u>restaureringer</u>
<u>o4009 x</u>	<u>Kommune(r):</u> <u>Haderslev</u> <u>Navn:</u> <u>Uden navn</u>	<u>x1: 501263.31,</u> <u>y1: 6131031.81,</u> <u>x2: 498668.65,</u> <u>y2: 6129669.10</u>	<u>3,32</u>	<u>Åbning af rørlagte</u> <u>strækninger</u>
<u>o4010 x</u>	<u>Kommune(r):</u> <u>Faaborg-</u> <u>Midtfyn</u> <u>Navn:</u> <u>Skelbækken</u>	<u>x1: 598752.59,</u> <u>y1: 6130528.21,</u> <u>x2: 595817.98,</u> <u>y2: 6127031.25</u>	<u>5,16</u>	<u>Åbning af rørlagte</u> <u>strækninger,</u> <u>Mindre</u> <u>strækningbaserede</u> <u>restaureringer</u>
<u>o4013</u>	<u>Kommune(r):</u> <u>Nyborg</u> <u>Navn:</u> <u>Afløb fra</u> <u>Nyhavn Skov</u>	<u>x1: 606648.47,</u> <u>y1: 6129767.87,</u> <u>x2: 605571.56,</u> <u>y2: 6130630.02,</u> <u>x3: 606574.18,</u> <u>y3: 6129685.08,</u> <u>x4: 606459.06,</u> <u>y4: 6129494.79,</u> <u>x5: 606574.18,</u> <u>y5: 6129685.08,</u> <u>x6: 606105.91,</u> <u>y6: 6130141.38,</u> <u>x7: 606648.47,</u> <u>y7: 6129767.87,</u>	<u>3,94</u>	<u>Fjernelse af fysiske</u> <u>spærringer</u>

		<u>x8: 606574.18,</u> <u>y8: 6129685.08,</u> <u>x9: 606783.84,</u> <u>y9: 6129678.94,</u> <u>x10: 606648.47,</u> <u>y10:</u> <u>6129767.87,</u> <u>x11: 606783.84,</u> <u>y11:</u> <u>6129678.94,</u> <u>x12: 606675.40,</u> <u>y12:</u> <u>6129846.36,</u> <u>x13: 606757.13,</u> <u>y13:</u> <u>6129606.14,</u> <u>x14: 606783.84,</u> <u>y14:</u> <u>6129678.94,</u> <u>x15: 607398.46,</u> <u>y15:</u> <u>6129389.73,</u> <u>x16: 606783.84,</u> <u>y16: 6129678.94</u>		
<u>o4015 x</u>	<u>Kommune(r):</u> <u>Assens</u> <u>Navn:</u> <u>Uglemoserend</u> <u>en</u>	<u>x1: 558605.88,</u> <u>y1: 6130658.64,</u> <u>x2: 558898.78,</u> <u>y2: 6129020.31</u>	<u>1,92</u>	<u>Strækingsbaseret</u> <u>indsatsbehov</u>
<u>o4043 a</u>	<u>Kommune(r):</u> <u>Faaborg-</u> <u>Midtfyn,</u> <u>Odense</u> <u>Navn:</u> <u>Damhavebækk</u> <u>en</u>	<u>x1: 585556.20,</u> <u>y1: 6131098.74,</u> <u>x2: 584714.64,</u> <u>y2: 6129727.54,</u> <u>x3: 585781.18,</u> <u>y3: 6131259.83,</u> <u>x4: 585556.20,</u> <u>y4: 6131098.74,</u> <u>x5: 585781.18,</u> <u>y5: 6131259.83,</u> <u>x6: 585568.08,</u> <u>y6: 6131754.70,</u> <u>x7: 586022.87,</u> <u>y7: 6131382.59,</u> <u>x8: 585781.18,</u>	<u>5,02</u>	<u>Strækingsbaseret</u> <u>indsatsbehov</u>

		<u>y8: 6131259.83,</u> <u>x9: 586072.75,</u> <u>y9: 6131300.68,</u> <u>x10: 586022.87,</u> <u>y10:</u> <u>6131382.59,</u> <u>x11: 585556.20,</u> <u>y11:</u> <u>6131098.74,</u> <u>x12: 586337.80,</u> <u>y12:</u> <u>6130520.90,</u> <u>x13: 586760.52,</u> <u>y13:</u> <u>6131669.69,</u> <u>x14: 586022.87,</u> <u>y14: 6131382.59</u>		
<u>o4054 x</u>	<u>Kommune(r):</u> <u>Nyborg</u> <u>Navn:</u> <u>Lamdrup Bæk</u>	<u>x1: 609337.66,</u> <u>y1: 6132086.22,</u> <u>x2: 608438.92,</u> <u>y2: 6130558.93</u>	<u>2,2</u>	<u>Mindre</u> <u>strækingsbaserede</u> <u>restaureringer</u>
<u>o4058</u>	<u>Kommune(r):</u> <u>Faaborg-</u> <u>Midtfyn,</u> <u>Odense</u> <u>Navn:</u> <u>Ellekærsrende</u> <u>n</u>	<u>x1: 590388.05,</u> <u>y1: 6130167.98,</u> <u>x2: 589383.78,</u> <u>y2: 6132180.70</u>	<u>2,43</u>	<u>Fjernelse af fysiske</u> <u>spærringer</u>
<u>o4067 x</u>	<u>Kommune(r):</u> <u>Nyborg</u> <u>Navn:</u> <u>Kullerupfløbe</u> <u>t</u>	<u>x1: 609058.77,</u> <u>y1: 6132714.87,</u> <u>x2: 608017.80,</u> <u>y2: 6131536.84,</u> <u>x3: 607976.60,</u> <u>y3: 6131276.94,</u> <u>x4: 608017.80,</u> <u>y4: 6131536.84,</u> <u>x5: 608017.80,</u> <u>y5: 6131536.84,</u> <u>x6: 607946.80,</u> <u>y6: 6131550.04</u>	<u>2,25</u>	<u>Mindre</u> <u>strækingsbaserede</u> <u>restaureringer</u>
<u>o4069</u>	<u>Kommune(r):</u> <u>Haderslev</u>	<u>x1: 540188.53,</u> <u>y1: 6129974.02,</u>	<u>5,37</u>	<u>Mindre</u> <u>strækingsbaserede</u> <u>restaureringer</u>

	<u>Navn:</u> <u>Knudbæk</u>	<u>x2: 538724.26,</u> <u>y2: 6132634.69</u>		
<u>o4076</u>	<u>Kommune(r):</u> <u>Kerteminde,</u> <u>Nyborg</u> <u>Navn:</u> <u>Uden navn</u>	<u>x1: 606001.91,</u> <u>y1: 6128375.50,</u> <u>x2: 602432.25,</u> <u>y2: 6132904.25</u>	<u>6,39</u>	<u>Åbning af rørlagte</u> <u>strækninger,</u> <u>Fjernelse af fysiske</u> <u>spærringer,</u> <u>Mindre</u> <u>strækningbaserede</u> <u>restaureringer</u>
<u>o4097</u>	<u>Kommune(r):</u> <u>Haderslev,</u> <u>Vejen</u> <u>Navn:</u> <u>Uden navn</u>	<u>x1: 501456.89,</u> <u>y1: 6131767.63,</u> <u>x2: 497547.08,</u> <u>y2: 6133707.11</u>	<u>5,05</u>	<u>Genslyngning,</u> <u>Mindre</u> <u>strækningbaserede</u> <u>restaureringer</u>
<u>o4098</u>	<u>Kommune(r):</u> <u>Vejen</u> <u>Navn:</u> <u>Uden navn</u>	<u>x1: 499627.99,</u> <u>y1: 6133324.78,</u> <u>x2: 497545.77,</u> <u>y2: 6133708.10</u>	<u>2,3</u>	<u>Mindre</u> <u>strækningbaserede</u> <u>restaureringer</u>
<u>o4110 x</u>	<u>Kommune(r):</u> <u>Assens</u> <u>Navn:</u> <u>Rævedamsaflø</u> <u>bet</u>	<u>x1: 576273.19,</u> <u>y1: 6134146.82,</u> <u>x2: 576540.26,</u> <u>y2: 6130465.57</u>	<u>4,35</u>	<u>Fjernelse af fysiske</u> <u>spærringer</u>
<u>o4131</u>	<u>Kommune(r):</u> <u>Kerteminde,</u> <u>Nyborg</u> <u>Navn:</u> <u>Hulemoseafløb</u> <u>et</u>	<u>x1: 603728.22,</u> <u>y1: 6134037.09,</u> <u>x2: 604908.44,</u> <u>y2: 6134931.49</u>	<u>1,76</u>	<u>Strækningbaseret</u> <u>indsatsbehov</u>
<u>o4136</u>	<u>Kommune(r):</u> <u>Kolding</u> <u>Navn:</u> <u>Uden navn</u>	<u>x1: 520709.36,</u> <u>y1: 6133933.40,</u> <u>x2: 519665.86,</u> <u>y2: 6135096.96,</u> <u>x3: 519665.86,</u> <u>y3: 6135096.96,</u> <u>x4: 519625.75,</u> <u>y4: 6135087.76,</u> <u>x5: 519665.86,</u> <u>y5: 6135096.96,</u> <u>x6: 519628.62,</u> <u>y6: 6135175.32</u>	<u>1,82</u>	<u>Mindre</u> <u>strækningbaserede</u> <u>restaureringer</u>

<u>o4138 a</u>	<u>Kommune(r):</u> <u>Assens,</u> <u>Odense</u> <u>Navn:</u> <u>Brændekilde-</u> <u>Brylle</u> <u>Sogneskel</u>	<u>x1: 579902.50,</u> <u>y1: 6134578.96,</u> <u>x2: 579366.66,</u> <u>y2: 6134563.34</u>	<u>0,58</u>	<u>Strækingsbaseret</u> <u>indsatsbehov</u>
<u>o4156</u>	<u>Kommune(r):</u> <u>Middelfart,</u> <u>Assens</u> <u>Navn:</u> <u>Ålebækken</u>	<u>x1: 557640.29,</u> <u>y1: 6133280.04,</u> <u>x2: 558429.76,</u> <u>y2: 6134606.95,</u> <u>x3: 558314.99,</u> <u>y3: 6133050.80,</u> <u>x4: 557640.29,</u> <u>y4: 6133280.04,</u> <u>x5: 557640.29,</u> <u>y5: 6133280.04,</u> <u>x6: 556948.35,</u> <u>y6: 6132932.22,</u> <u>x7: 558485.56,</u> <u>y7: 6135584.25,</u> <u>x8: 558429.76,</u> <u>y8: 6134606.95,</u> <u>x9: 558576.92,</u> <u>y9: 6134665.80,</u> <u>x10: 558429.76,</u> <u>y10:</u> <u>6134606.95,</u> <u>x11: 558940.75,</u> <u>y11:</u> <u>6134742.71,</u> <u>x12: 558576.92,</u> <u>y12:</u> <u>6134665.80,</u> <u>x13: 558955.98,</u> <u>y13:</u> <u>6134657.59,</u> <u>x14: 558830.81,</u> <u>y14:</u> <u>6134607.76,</u> <u>x15: 558955.98,</u> <u>y15:</u> <u>6134657.59,</u> <u>x16: 558940.75,</u>	<u>8,1</u>	<u>Mindre</u> <u>strækingsbaserede</u> <u>restaureringer</u>

		<u>y16:</u> <u>6134742.71,</u> <u>x17: 559061.56,</u> <u>y17:</u> <u>6134840.74,</u> <u>x18: 558940.75,</u> <u>y18:</u> <u>6134742.71,</u> <u>x19: 559079.47,</u> <u>y19:</u> <u>6134794.22,</u> <u>x20: 558940.75,</u> <u>y20:</u> <u>6134742.71,</u> <u>x21: 559306.34,</u> <u>y21:</u> <u>6134718.97,</u> <u>x22: 558955.98,</u> <u>y22:</u> <u>6134657.59,</u> <u>x23: 559278.75,</u> <u>y23:</u> <u>6134837.48,</u> <u>x24: 559306.34,</u> <u>y24:</u> <u>6134718.97,</u> <u>x25: 559407.29,</u> <u>y25:</u> <u>6134744.20,</u> <u>x26: 559306.34,</u> <u>y26:</u> <u>6134718.97,</u> <u>x27: 559831.04,</u> <u>y27:</u> <u>6133904.88,</u> <u>x28: 558576.92,</u> <u>y28: 6134665.80</u>		
<u>o4157</u>	<u>Kommune(r):</u> <u>Vejen</u> <u>Navn:</u> <u>Uden navn</u>	<u>x1: 501358.28,</u> <u>y1: 6132361.87,</u> <u>x2: 495869.12,</u> <u>y2: 6135478.12</u>	<u>7,51</u>	<u>Mindre</u> <u>strækingsbaserede</u> <u>restaureringer</u>
<u>o4164</u>	<u>Kommune(r):</u> <u>Kolding</u>	<u>x1: 524726.21,</u> <u>y1: 6134662.36,</u>	<u>1,89</u>	<u>Åbning af rørlagte</u> <u>strækninger</u>

	<u>Navn:</u> <u>Uden navn</u>	<u>x2: 523700.13,</u> <u>y2: 6135859.53</u>		
<u>o4172</u>	<u>Kommune(r):</u> <u>Kolding</u> <u>Navn:</u> <u>Uden navn</u>	<u>x1: 525407.71,</u> <u>y1: 6136070.51,</u> <u>x2: 524019.21,</u> <u>y2: 6136016.52,</u> <u>x3: 525526.28,</u> <u>y3: 6135757.69,</u> <u>x4: 525407.71,</u> <u>y4: 6136070.51</u>	<u>1,91</u>	<u>Fiernelse af fysiske</u> <u>spærringer</u>
<u>o4176 a</u>	<u>Kommune(r):</u> <u>Assens</u> <u>Navn:</u> <u>Brende Å</u>	<u>x1: 574701.41,</u> <u>y1: 6134529.06,</u> <u>x2: 572177.13,</u> <u>y2: 6135775.68</u>	<u>3,29</u>	<u>Fiernelse af fysiske</u> <u>spærringer,</u> <u>Strækingsbaseret</u> <u>indsatsbehov</u>
<u>o4176 b</u>	<u>Kommune(r):</u> <u>Assens</u> <u>Navn:</u> <u>Brændholtaflø</u> <u>bet</u>	<u>x1: 573100.25,</u> <u>y1: 6133783.46,</u> <u>x2: 573142.42,</u> <u>y2: 6135156.73,</u> <u>x3: 573142.42,</u> <u>y3: 6135156.73,</u> <u>x4: 572704.46,</u> <u>y4: 6135445.74,</u> <u>x5: 573192.87,</u> <u>y5: 6135309.77,</u> <u>x6: 573142.42,</u> <u>y6: 6135156.73,</u> <u>x7: 573237.85,</u> <u>y7: 6132690.74,</u> <u>x8: 572873.25,</u> <u>y8: 6132587.11,</u> <u>x9: 573288.93,</u> <u>y9: 6132601.12,</u> <u>x10: 573237.85,</u> <u>y10:</u> <u>6132690.74,</u> <u>x11: 573100.25,</u> <u>y11:</u> <u>6133783.46,</u> <u>x12: 572549.93,</u> <u>y12:</u> <u>6132824.19,</u> <u>x13: 573100.25,</u> <u>y13:</u> <u>6133783.46,</u>	<u>5,96</u>	<u>Åbning af rørlagte</u> <u>strækninger</u>

		<u>x14: 573237.85,</u> <u>y14: 6132690.74</u>		
<u>o4182</u>	<u>Kommune(r):</u> <u>Odense</u> <u>Navn:</u> <u>Killeruprenden</u>	<u>x1: 591244.35,</u> <u>y1: 6136265.18,</u> <u>x2: 589889.01,</u> <u>y2: 6136111.62</u>	<u>1,43</u>	<u>Strækingsbaseret</u> <u>indsatsbehov</u>
<u>o4196 x</u>	<u>Kommune(r):</u> <u>Odense</u> <u>Navn:</u> <u>Vosemoseaflø</u> <u>bet</u>	<u>x1: 579300.60,</u> <u>y1: 6135838.65,</u> <u>x2: 577562.90,</u> <u>y2: 6136351.22,</u> <u>x3: 577441.22,</u> <u>y3: 6136092.43,</u> <u>x4: 577205.19,</u> <u>y4: 6136484.85,</u> <u>x5: 577562.90,</u> <u>y5: 6136351.22,</u> <u>x6: 577441.22,</u> <u>y6: 6136092.43,</u> <u>x7: 577563.99,</u> <u>y7: 6136973.43,</u> <u>x8: 577401.71,</u> <u>y8: 6137090.88,</u> <u>x9: 577563.99,</u> <u>y9: 6136973.43,</u> <u>x10: 577054.25,</u> <u>y10:</u> <u>6136930.31,</u> <u>x11: 577562.90,</u> <u>y11:</u> <u>6136351.22,</u> <u>x12: 577563.99,</u> <u>y12:</u> <u>6136973.43,</u> <u>x13: 577441.22,</u> <u>y13:</u> <u>6136092.43,</u> <u>x14: 577225.67,</u> <u>y14: 6135925.13</u>	<u>5,28</u>	<u>Fjernelse af fysiske</u> <u>spærringer</u>
<u>o4202 y</u>	<u>Kommune(r):</u> <u>Assens</u> <u>Navn:</u> <u>Uden navn</u>	<u>x1: 572662.99,</u> <u>y1: 6135483.87,</u> <u>x2: 574153.69,</u> <u>y2: 6137517.68</u>	<u>3,4</u>	<u>Åbning af rørlagte</u> <u>strækninger,</u> <u>Fjernelse af fysiske</u> <u>spærringer</u>

<u>o4216 x</u>	<u>Kommune(r):</u> <u>Odense</u> <u>Navn:</u> <u>Ellebækken</u>	<u>x1: 579300.60,</u> <u>y1: 6135838.65,</u> <u>x2: 578879.77,</u> <u>y2: 6137264.49,</u> <u>x3: 576610.25,</u> <u>y3: 6137714.35,</u> <u>x4: 576587.84,</u> <u>y4: 6137887.75,</u> <u>x5: 576870.77,</u> <u>y5: 6137773.70,</u> <u>x6: 576610.25,</u> <u>y6: 6137714.35,</u> <u>x7: 576870.77,</u> <u>y7: 6137773.70,</u> <u>x8: 576760.83,</u> <u>y8: 6137952.87,</u> <u>x9: 576968.59,</u> <u>y9: 6137816.30,</u> <u>x10: 576801.54,</u> <u>y10:</u> <u>6138050.57,</u> <u>x11: 576968.59,</u> <u>y11:</u> <u>6137816.30,</u> <u>x12: 576870.77,</u> <u>y12:</u> <u>6137773.70,</u> <u>x13: 577531.56,</u> <u>y13:</u> <u>6137915.41,</u> <u>x14: 576968.59,</u> <u>y14:</u> <u>6137816.30,</u> <u>x15: 577531.56,</u> <u>y15:</u> <u>6137915.41,</u> <u>x16: 577515.93,</u> <u>y16:</u> <u>6138223.57,</u> <u>x17: 578335.63,</u> <u>y17:</u> <u>6137325.85,</u> <u>x18: 578318.88,</u> <u>y18:</u> <u>6137284.81,</u>	<u>7,85</u>	<u>Åbning af rørlagte strækninger</u>
----------------	--	--	-------------	---------------------------------------

		<u>x19: 578046.71,</u> <u>y19:</u> <u>6137306.75,</u> <u>x20: 578335.63,</u> <u>y20:</u> <u>6137325.85,</u> <u>x21: 578435.35,</u> <u>y21:</u> <u>6137443.50,</u> <u>x22: 577531.56,</u> <u>y22:</u> <u>6137915.41,</u> <u>x23: 578435.35,</u> <u>y23:</u> <u>6137443.50,</u> <u>x24: 578335.63,</u> <u>y24:</u> <u>6137325.85,</u> <u>x25: 578879.77,</u> <u>y25:</u> <u>6137264.50,</u> <u>x26: 578435.35,</u> <u>y26:</u> <u>6137443.50,</u> <u>x27: 578879.77,</u> <u>y27:</u> <u>6137264.50,</u> <u>x28: 578879.77,</u> <u>y28:</u> <u>6137264.49,</u> <u>x29: 578879.77,</u> <u>y29:</u> <u>6137264.50,</u> <u>x30: 578879.77,</u> <u>y30:</u> <u>6137264.49,</u> <u>x31: 578879.77,</u> <u>y31:</u> <u>6137264.50,</u> <u>x32: 578895.20,</u> <u>y32:</u> <u>6137639.04,</u> <u>x33: 576610.25,</u> <u>y33:</u> <u>6137714.35,</u>		
--	--	---	--	--

		<u>x34: 576394.49,</u> <u>y34: 6137617.06</u>		
<u>o4232</u>	<u>Kommune(r):</u> <u>Nyborg</u> <u>Navn:</u> <u>Grønholtafløb</u> <u>et</u>	<u>x1: 612237.36,</u> <u>y1: 6138274.15,</u> <u>x2: 611442.67,</u> <u>y2: 6137779.26</u>	<u>1,06</u>	<u>Åbning af rørlagte</u> <u>strækninger,</u> <u>Etablering af</u> <u>sandfang,</u> <u>Mindre</u> <u>strækningsbaserede</u> <u>restaureringer</u>
<u>o4234</u>	<u>Kommune(r):</u> <u>Kolding</u> <u>Navn:</u> <u>Kærmølle å</u>	<u>x1: 534396.92,</u> <u>y1: 6137036.41,</u> <u>x2: 534865.07,</u> <u>y2: 6138378.00</u>	<u>2,34</u>	<u>Fjernelse af fysiske</u> <u>spærringer,</u> <u>Genslyngning,</u> <u>Mindre</u> <u>strækningsbaserede</u> <u>restaureringer</u>
<u>o4246 x</u>	<u>Kommune(r):</u> <u>Odense</u> <u>Navn:</u> <u>Uden navn</u>	<u>x1: 584177.99,</u> <u>y1: 6138006.63,</u> <u>x2: 585268.18,</u> <u>y2: 6138467.72,</u> <u>x3: 584177.99,</u> <u>y3: 6138006.63,</u> <u>x4: 584177.99,</u> <u>y4: 6138006.64,</u> <u>x5: 584177.99,</u> <u>y5: 6138006.63,</u> <u>x6: 583618.03,</u> <u>y6: 6137433.03,</u> <u>x7: 584177.99,</u> <u>y7: 6138006.63,</u> <u>x8: 584175.43,</u> <u>y8: 6138002.67</u>	<u>2,66</u>	<u>Åbning af rørlagte</u> <u>strækninger</u>
<u>o4250</u>	<u>Kommune(r):</u> <u>Vejen</u> <u>Navn:</u> <u>Uden navn</u>	<u>x1: 504992.37,</u> <u>y1: 6137908.45,</u> <u>x2: 504232.97,</u> <u>y2: 6138753.43</u>	<u>1,26</u>	<u>Mindre</u> <u>strækningsbaserede</u> <u>restaureringer</u>
<u>o4252 y</u>	<u>Kommune(r):</u> <u>Vejen</u> <u>Navn:</u> <u>Hjortvad Å</u>	<u>x1: 509549.97,</u> <u>y1: 6137944.42,</u> <u>x2: 506485.35,</u> <u>y2: 6138563.31</u>	<u>3,61</u>	<u>Åbning af rørlagte</u> <u>strækninger,</u> <u>Mindre</u> <u>strækningsbaserede</u> <u>restaureringer</u>
<u>o4280 a</u>	<u>Kommune(r):</u> <u>Assens</u> <u>Navn:</u>	<u>x1: 568177.44,</u> <u>y1: 6139623.20,</u> <u>x2: 568090.04,</u> <u>y2: 6138620.41</u>	<u>1,02</u>	<u>Strækningsbaseret</u> <u>indsatsbehov</u>

	<u>Neverkær Herredsgrøft</u>			
<u>o4280 b</u>	<u>Kommune(r): Assens</u> <u>Navn: Assenbølle Bæk</u>	<u>x1: 569466.10, y1: 6138960.41, x2: 568109.99, y2: 6138628.44, x3: 569584.53, y3: 6138865.06, x4: 569542.21, y4: 6138775.25, x5: 569584.53, y5: 6138865.06, x6: 569466.10, y6: 6138960.41, x7: 569617.18, y7: 6138790.58, x8: 569584.53, y8: 6138865.06, x9: 570220.95, y9: 6139009.83, x10: 569466.10, y10: 6138960.41</u>	<u>3,75</u>	<u>Mindre strækningbaserede restaureringer</u>
<u>o4280 c</u>	<u>Kommune(r): Assens</u> <u>Navn: Uden navn</u>	<u>x1: 570941.37, y1: 6138921.01, x2: 570220.95, y2: 6139009.83</u>	<u>1,3</u>	<u>Åbning af rørlagte strækninger, Strækningbaseret indsatsbehov</u>
<u>o4292 a y</u>	<u>Kommune(r): Assens</u> <u>Navn: Herredsgrøfte n</u>	<u>x1: 567946.38, y1: 6139454.89, x2: 567907.52, y2: 6139850.29, x3: 567907.52, y3: 6139850.29, x4: 567603.68, y4: 6140020.11, x5: 567968.21, y5: 6139842.96, x6: 567907.52, y6: 6139850.29, x7: 568127.43, y7: 6140002.23, x8: 567968.21, y8: 6139842.96, x9: 568177.44, y9: 6139623.20,</u>	<u>1,72</u>	<u>Strækningbaseret indsatsbehov</u>

		<u>x10: 567968.21,</u> <u>y10: 6139842.96</u>		
<u>o4293 a</u>	<u>Kommune(r):</u> <u>Middelfart</u> <u>Navn:</u> <u>Skovlyrenden</u>	<u>x1: 558892.89,</u> <u>y1: 6139883.00,</u> <u>x2: 557499.47,</u> <u>y2: 6139690.94,</u> <u>x3: 559294.39,</u> <u>y3: 6139691.46,</u> <u>x4: 558892.89,</u> <u>y4: 6139883.00,</u> <u>x5: 559671.98,</u> <u>y5: 6139713.24,</u> <u>x6: 558892.89,</u> <u>y6: 6139883.00</u>	<u>3,73</u>	<u>Mindre</u> <u>strækingsbaserede</u> <u>restaureringer</u>
<u>o4293 b</u>	<u>Kommune(r):</u> <u>Middelfart</u> <u>Navn:</u> <u>Uden navn</u>	<u>x1: 560810.38,</u> <u>y1: 6139215.03,</u> <u>x2: 559671.98,</u> <u>y2: 6139713.24</u>	<u>1,49</u>	<u>Åbning af rørlagte</u> <u>strækninger</u>
<u>o4294</u>	<u>Kommune(r):</u> <u>Middelfart</u> <u>Navn:</u> <u>Afløb fra</u> <u>Grevindeskov</u>	<u>x1: 553143.91,</u> <u>y1: 6139547.66,</u> <u>x2: 552582.09,</u> <u>y2: 6139199.57,</u> <u>x3: 552877.66,</u> <u>y3: 6139624.67,</u> <u>x4: 553143.91,</u> <u>y4: 6139547.66,</u> <u>x5: 553368.99,</u> <u>y5: 6139704.29,</u> <u>x6: 553143.91,</u> <u>y6: 6139547.66,</u> <u>x7: 553685.89,</u> <u>y7: 6140079.59,</u> <u>x8: 553368.99,</u> <u>y8: 6139704.29,</u> <u>x9: 553693.41,</u> <u>y9: 6140335.82,</u> <u>x10: 553685.89,</u> <u>y10:</u> <u>6140079.59,</u> <u>x11: 553785.24,</u> <u>y11:</u> <u>6139506.51,</u> <u>x12: 553368.99,</u> <u>y12:</u>	<u>3,31</u>	<u>Åbning af rørlagte</u> <u>strækninger</u>

		<u>6139704.29,</u> <u>x13: 553904.51,</u> <u>y13:</u> <u>6139929.10,</u> <u>x14: 553685.89,</u> <u>y14: 6140079.59</u>		
<u>o4301 x</u>	<u>Kommune(r):</u> <u>Kolding</u> <u>Navn:</u> <u>Drenderup</u> <u>Bæk</u>	<u>x1: 521209.13,</u> <u>y1: 6139682.06,</u> <u>x2: 519912.17,</u> <u>y2: 6140575.68,</u> <u>x3: 521847.25,</u> <u>y3: 6140212.78,</u> <u>x4: 521209.13,</u> <u>y4: 6139682.06,</u> <u>x5: 522375.70,</u> <u>y5: 6139093.12,</u> <u>x6: 521209.13,</u> <u>y6: 6139682.06,</u> <u>x7: 522472.55,</u> <u>y7: 6141131.06,</u> <u>x8: 521847.25,</u> <u>y8: 6140212.78</u>	<u>5,68</u>	<u>Åbning af rørlagte</u> <u>strækninger,</u> <u>Genslyngning,</u> <u>Etablering af</u> <u>sandfang,</u> <u>Mindre</u> <u>strækningsbaserede</u> <u>restaureringer</u>
<u>o4305</u>	<u>Kommune(r):</u> <u>Vejen</u> <u>Navn:</u> <u>Uden navn</u>	<u>x1: 495772.36,</u> <u>y1: 6139749.43,</u> <u>x2: 495060.13,</u> <u>y2: 6140350.40</u>	<u>1,03</u>	<u>Mindre</u> <u>strækningsbaserede</u> <u>restaureringer</u>
<u>o4310 x</u>	<u>Kommune(r):</u> <u>Kolding</u> <u>Navn:</u> <u>Uden navn</u>	<u>x1: 520527.52,</u> <u>y1: 6138015.83,</u> <u>x2: 519912.17,</u> <u>y2: 6140575.68,</u> <u>x3: 520725.41,</u> <u>y3: 6137366.24,</u> <u>x4: 520527.52,</u> <u>y4: 6138015.83,</u> <u>x5: 520086.06,</u> <u>y5: 6137976.63,</u> <u>x6: 520527.52,</u> <u>y6: 6138015.83</u>	<u>4,92</u>	<u>Mindre</u> <u>strækningsbaserede</u> <u>restaureringer,</u> <u>Etablering af</u> <u>sandfang</u>
<u>o4315 a x</u>	<u>Kommune(r):</u> <u>Kerteminde,</u> <u>Nyborg</u> <u>Navn:</u> <u>Uden navn</u>	<u>x1: 604962.75,</u> <u>y1: 6140688.78,</u> <u>x2: 603926.91,</u> <u>y2: 6141328.40,</u> <u>x3: 604962.75,</u> <u>y3: 6140688.78,</u>	<u>4,76</u>	<u>Åbning af rørlagte</u> <u>strækninger</u>

		<u>x4: 604009.84,</u> <u>y4: 6140161.80,</u> <u>x5: 605852.40,</u> <u>y5: 6141115.25,</u> <u>x6: 604962.75,</u> <u>y6: 6140688.78</u>		
<u>o4328</u>	<u>Kommune(r):</u> <u>Kolding</u> <u>Navn:</u> <u>Taps Å</u>	<u>x1: 531323.87,</u> <u>y1: 6140947.22,</u> <u>x2: 529784.61,</u> <u>y2: 6138430.97</u>	<u>3,57</u>	<u>Mindre</u> <u>strækningbaserede</u> <u>restaureringer</u>
<u>o4335 x</u>	<u>Kommune(r):</u> <u>Odense</u> <u>Navn:</u> <u>Højbjergvandl</u> <u>øbet</u>	<u>x1: 579403.36,</u> <u>y1: 6141378.18,</u> <u>x2: 576911.95,</u> <u>y2: 6138957.97</u>	<u>4,85</u>	<u>Åbning af rørlagte</u> <u>strækninger,</u> <u>Genslyngning,</u> <u>Mindre</u> <u>strækningbaserede</u> <u>restaureringer</u>
<u>o4347 x</u>	<u>Kommune(r):</u> <u>Kolding</u> <u>Navn:</u> <u>Uden navn</u>	<u>x1: 517470.42,</u> <u>y1: 6140784.29,</u> <u>x2: 517131.73,</u> <u>y2: 6141850.63</u>	<u>1,65</u>	<u>Etablering af</u> <u>sandfang,</u> <u>Mindre</u> <u>strækningbaserede</u> <u>restaureringer</u>
<u>o4366</u>	<u>Kommune(r):</u> <u>Esbjerg</u> <u>Navn:</u> <u>Uden navn</u>	<u>x1: 490447.54,</u> <u>y1: 6142713.84,</u> <u>x2: 489232.18,</u> <u>y2: 6140922.82</u>	<u>2,55</u>	<u>Mindre</u> <u>strækningbaserede</u> <u>restaureringer,</u> <u>Etablering af</u> <u>sandfang</u>
<u>o4370</u>	<u>Kommune(r):</u> <u>Kolding</u> <u>Navn:</u> <u>TILLØB TIL</u> <u>MOSVIG</u>	<u>x1: 537963.62,</u> <u>y1: 6142427.65,</u> <u>x2: 535807.94,</u> <u>y2: 6142399.97</u>	<u>3,26</u>	<u>Åbning af rørlagte</u> <u>strækninger</u>
<u>o4371 x</u>	<u>Kommune(r):</u> <u>Middelfart</u> <u>Navn:</u> <u>Kindstrupafløb</u> <u>et</u>	<u>x1: 560662.84,</u> <u>y1: 6142900.56,</u> <u>x2: 560591.45,</u> <u>y2: 6140348.30</u>	<u>3,17</u>	<u>Åbning af rørlagte</u> <u>strækninger,</u> <u>Fiernelse af fysiske</u> <u>spærringer</u>
<u>o4372</u>	<u>Kommune(r):</u> <u>Kerteminde</u> <u>Navn:</u> <u>Ålebækken</u> <u>(Kertinge Nor)</u>	<u>x1: 600388.60,</u> <u>y1: 6142111.02,</u> <u>x2: 599713.52,</u> <u>y2: 6142910.03</u>	<u>1,16</u>	<u>Mindre</u> <u>strækningbaserede</u> <u>restaureringer</u>

o4376	<u>Kommune(r):</u> <u>Vejen, Kolding</u> <u>Navn:</u> <u>Uden navn</u>	<u>x1: 515180.23,</u> <u>y1: 6140684.73,</u> <u>x2: 514156.50,</u> <u>y2: 6143263.36</u>	<u>3,75</u>	<u>Åbning af rørlagte</u> <u>strækninger</u>
o4377 y	<u>Kommune(r):</u> <u>Middelfart,</u> <u>Assens</u> <u>Navn:</u> <u>Møllebækken</u>	<u>x1: 563724.37,</u> <u>y1: 6141565.87,</u> <u>x2: 561159.40,</u> <u>y2: 6143302.71</u>	<u>4,23</u>	<u>Åbning af rørlagte</u> <u>strækninger</u>
o4378 x	<u>Kommune(r):</u> <u>Kolding</u> <u>Navn:</u> <u>Uden navn</u>	<u>x1: 532870.29,</u> <u>y1: 6143261.58,</u> <u>x2: 533141.02,</u> <u>y2: 6142925.90,</u> <u>x3: 533141.02,</u> <u>y3: 6142925.90,</u> <u>x4: 532717.89,</u> <u>y4: 6143120.88,</u> <u>x5: 533290.07,</u> <u>y5: 6142795.75,</u> <u>x6: 533141.02,</u> <u>y6: 6142925.90,</u> <u>x7: 533419.35,</u> <u>y7: 6143163.56,</u> <u>x8: 533290.07,</u> <u>y8: 6142795.75,</u> <u>x9: 533497.75,</u> <u>y9: 6142699.77,</u> <u>x10: 533290.07,</u> <u>y10: 6142795.75</u>	<u>1,95</u>	<u>Åbning af rørlagte</u> <u>strækninger,</u> <u>Fiernelse af fysiske</u> <u>spærringer</u>
o4380	<u>Kommune(r):</u> <u>Vejen</u> <u>Navn:</u> <u>Uden navn</u>	<u>x1: 512920.36,</u> <u>y1: 6141642.23,</u> <u>x2: 511649.38,</u> <u>y2: 6143386.97</u>	<u>2,5</u>	<u>Mindre</u> <u>strækningbaserede</u> <u>restaureringer</u>
o4384	<u>Kommune(r):</u> <u>Nordfyns</u> <u>Navn:</u> <u>Sværup Mølle</u> <u>Å</u>	<u>x1: 575895.18,</u> <u>y1: 6142164.62,</u> <u>x2: 574694.84,</u> <u>y2: 6141473.34,</u> <u>x3: 575906.18,</u> <u>y3: 6142077.63,</u> <u>x4: 575895.18,</u> <u>y4: 6142164.62,</u> <u>x5: 575906.18,</u>	<u>7,57</u>	<u>Åbning af rørlagte</u> <u>strækninger,</u> <u>Fiernelse af fysiske</u> <u>spærringer</u>

		<u>y5: 6142077.63,</u> <u>x6: 575726.56,</u> <u>y6: 6141792.26,</u> <u>x7: 575971.55,</u> <u>y7: 6142037.37,</u> <u>x8: 575906.18,</u> <u>y8: 6142077.63,</u> <u>x9: 576386.25,</u> <u>y9: 6143080.51,</u> <u>x10: 575291.61,</u> <u>y10:</u> <u>6143497.17,</u> <u>x11: 576386.25,</u> <u>y11:</u> <u>6143080.51,</u> <u>x12: 575454.09,</u> <u>y12:</u> <u>6142865.39,</u> <u>x13: 576445.82,</u> <u>y13:</u> <u>6143135.86,</u> <u>x14: 576386.25,</u> <u>y14:</u> <u>6143080.51,</u> <u>x15: 576780.01,</u> <u>y15:</u> <u>6142912.23,</u> <u>x16: 576386.25,</u> <u>y16:</u> <u>6143080.51,</u> <u>x17: 576780.01,</u> <u>y17:</u> <u>6142912.23,</u> <u>x18: 575895.18,</u> <u>y18:</u> <u>6142164.62,</u> <u>x19: 577254.72,</u> <u>y19:</u> <u>6143590.25,</u> <u>x20: 576780.01,</u> <u>y20: 6142912.23</u>		
<u>o4394 b</u>	<u>Kommune(r):</u> <u>Kerteminde,</u> <u>Odense</u>	<u>x1: 594791.39,</u> <u>y1: 6142131.60,</u> <u>x2: 593696.99,</u> <u>y2: 6143907.59</u>	<u>2,47</u>	<u>Mindre</u> <u>strækingsbaserede</u> <u>restaureringer</u>

	<u>Navn:</u> <u>Pilebækken</u>			
<u>o4394 c</u>	<u>Kommune(r):</u> <u>Kerteminde</u> <u>Navn:</u> <u>Pilebækken</u>	<u>x1: 597384.41,</u> <u>y1: 6139467.57,</u> <u>x2: 594791.39,</u> <u>y2: 6142131.60</u>	<u>3,96</u>	<u>Mindre</u> <u>strækningbaserede</u> <u>restaureringer</u>
<u>o4398 a</u>	<u>Kommune(r):</u> <u>Middelfart,</u> <u>Assens</u> <u>Navn:</u> <u>Billesbølle Bæk</u>	<u>x1: 564970.87,</u> <u>y1: 6144154.70,</u> <u>x2: 565424.24,</u> <u>y2: 6141609.36</u>	<u>3,86</u>	<u>Fjernelse af fysiske</u> <u>spærringer</u>
<u>o4399</u>	<u>Kommune(r):</u> <u>Vejen</u> <u>Navn:</u> <u>Uden navn</u>	<u>x1: 512356.57,</u> <u>y1: 6139015.32,</u> <u>x2: 509528.68,</u> <u>y2: 6144169.79</u>	<u>6,96</u>	<u>Genslyngning,</u> <u>Mindre</u> <u>strækningbaserede</u> <u>restaureringer</u>
<u>o4407</u>	<u>Kommune(r):</u> <u>Esbjerg</u> <u>Navn:</u> <u>Uden navn</u>	<u>x1: 490335.46,</u> <u>y1: 6144690.00,</u> <u>x2: 489192.91,</u> <u>y2: 6144537.41</u>	<u>1,17</u>	<u>Åbning af rørlagte</u> <u>strækninger,</u> <u>Strækningbaseret</u> <u>indsatsbehov,</u> <u>Etablering af</u> <u>miniådale</u>
<u>o4417</u>	<u>Kommune(r):</u> <u>Middelfart</u> <u>Navn:</u> <u>Afløb fra</u> <u>Gadstrup</u>	<u>x1: 553373.45,</u> <u>y1: 6145061.50,</u> <u>x2: 553571.73,</u> <u>y2: 6144436.51</u>	<u>0,68</u>	<u>Åbning af rørlagte</u> <u>strækninger</u>
<u>o4430 y</u>	<u>Kommune(r):</u> <u>Odense</u> <u>Navn:</u> <u>Vimmelsbækk</u> <u>en</u>	<u>x1: 584177.56,</u> <u>y1: 6145364.21,</u> <u>x2: 585387.12,</u> <u>y2: 6143621.72</u>	<u>3,44</u>	<u>Åbning af rørlagte</u> <u>strækninger</u>
<u>o4431</u>	<u>Kommune(r):</u> <u>Kolding</u> <u>Navn:</u> <u>Uden navn</u>	<u>x1: 524355.33,</u> <u>y1: 6145497.05,</u> <u>x2: 522379.47,</u> <u>y2: 6143218.32</u>	<u>5,04</u>	<u>Mindre</u> <u>strækningbaserede</u> <u>restaureringer</u>
<u>o4434</u>	<u>Kommune(r):</u> <u>Kolding</u> <u>Navn:</u>	<u>x1: 542902.82,</u> <u>y1: 6145094.59,</u> <u>x2: 542460.50,</u> <u>y2: 6145660.31</u>	<u>0,76</u>	<u>Strækningbaseret</u> <u>indsatsbehov</u>

	<u>Midtskov Frydenborgbæk</u>			
<u>o4440</u>	<u>Kommune(r): Vejen</u> <u>Navn: Uden navn</u>	<u>x1: 513020.96, y1: 6145623.82, x2: 511029.50, y2: 6145515.36</u>	<u>2,17</u>	<u>Mindre strækningbaserede restaureringer</u>
<u>o4442</u>	<u>Kommune(r): Odense</u> <u>Navn: Viemoserende n</u>	<u>x1: 586666.42, y1: 6142656.34, x2: 581444.08, y2: 6145879.88</u>	<u>7,27</u>	<u>Strækningbaseret indsatsbehov</u>
<u>o4451</u>	<u>Kommune(r): Esbjerg</u> <u>Navn: Toften Bæk</u>	<u>x1: 473070.74, y1: 6146196.62, x2: 472432.50, y2: 6146196.59</u>	<u>0,77</u>	<u>Strækningbaseret indsatsbehov</u>
<u>o4458 x</u>	<u>Kommune(r): Kolding</u> <u>Navn: Midtskov Sejlum Bæk</u>	<u>x1: 542688.28, y1: 6144937.73, x2: 540791.24, y2: 6147150.68</u>	<u>3,29</u>	<u>Åbning af rørlagte strækninger, Genslyngning, Mindre strækningbaserede restaureringer</u>
<u>o4460 y</u>	<u>Kommune(r): Middelfart</u> <u>Navn: Fjellerup Bæk</u>	<u>x1: 566058.73, y1: 6145893.47, x2: 564771.03, y2: 6146237.52</u>	<u>2,68</u>	<u>Åbning af rørlagte strækninger</u>
<u>o4463 b</u>	<u>Kommune(r): Kolding</u> <u>Navn: Uden navn</u>	<u>x1: 519766.44, y1: 6145869.24, x2: 521520.49, y2: 6146866.88, x3: 519766.44, y3: 6145869.24, x4: 519932.47, y4: 6146630.76, x5: 519766.44, y5: 6145869.24, x6: 518642.85, y6: 6145291.90</u>	<u>5,24</u>	<u>Etablering af sandfang, Mindre strækningbaserede restaureringer</u>
<u>o4467</u>	<u>Kommune(r): Vejen</u>	<u>x1: 499799.04, y1: 6146998.65,</u>	<u>1,91</u>	<u>Mindre strækningbaserede restaureringer</u>

	<u>Navn:</u> <u>Uden navn</u>	<u>x2: 500241.74,</u> <u>y2: 6145693.36</u>		
<u>o4469</u>	<u>Kommune(r):</u> <u>Vejen</u> <u>Navn:</u> <u>Uden navn</u>	<u>x1: 504736.50,</u> <u>y1: 6147095.36,</u> <u>x2: 503568.05,</u> <u>y2: 6145520.54,</u> <u>x3: 503822.69,</u> <u>y3: 6145921.61,</u> <u>x4: 503568.05,</u> <u>y4: 6145520.54,</u> <u>x5: 503568.05,</u> <u>y5: 6145520.54,</u> <u>x6: 503265.36,</u> <u>y6: 6145262.60</u>	<u>3,05</u>	<u>Åbning af rørlagte</u> <u>strækninger</u>
<u>o4475</u>	<u>Kommune(r):</u> <u>Esbjerg</u> <u>Navn:</u> <u>Uden navn</u>	<u>x1: 473908.51,</u> <u>y1: 6147360.13,</u> <u>x2: 473645.87,</u> <u>y2: 6144615.99</u>	<u>4,82</u>	<u>Strækningbaseret</u> <u>indsatsbehov</u>
<u>o4479</u>	<u>Kommune(r):</u> <u>Vejen</u> <u>Navn:</u> <u>Uden navn</u>	<u>x1: 509266.97,</u> <u>y1: 6147496.03,</u> <u>x2: 510872.67,</u> <u>y2: 6147485.87</u>	<u>2,12</u>	<u>Mindre</u> <u>strækningbaserede</u> <u>restaureringer</u>
<u>o4480 x</u>	<u>Kommune(r):</u> <u>Esbjerg, Vejen</u> <u>Navn:</u> <u>Uden navn</u>	<u>x1: 493583.56,</u> <u>y1: 6147201.03,</u> <u>x2: 490348.10,</u> <u>y2: 6146141.16,</u> <u>x3: 490693.66,</u> <u>y3: 6146032.69,</u> <u>x4: 490348.10,</u> <u>y4: 6146141.16,</u> <u>x5: 490348.10,</u> <u>y5: 6146141.16,</u> <u>x6: 488927.35,</u> <u>y6: 6145810.67</u>	<u>6,02</u>	<u>Mindre</u> <u>strækningbaserede</u> <u>restaureringer</u>
<u>o4484 x y</u>	<u>Kommune(r):</u> <u>Odense</u> <u>Navn:</u> <u>Marbækrende</u> <u>n</u>	<u>x1: 584797.55,</u> <u>y1: 6146484.72,</u> <u>x2: 586230.15,</u> <u>y2: 6148009.77</u>	<u>2,68</u>	<u>Åbning af rørlagte</u> <u>strækninger,</u> <u>Fjernelse af fysiske</u> <u>spærringer</u>
<u>o4489</u>	<u>Kommune(r):</u> <u>Odense</u>	<u>x1: 587362.57,</u> <u>y1: 6147531.41,</u>	<u>1,44</u>	<u>Fjernelse af fysiske</u> <u>spærringer,</u>

	<u>Navn:</u> <u>Lumby</u> <u>Inddæmmede</u> <u>Strand</u>	<u>x2: 586230.15,</u> <u>y2: 6148009.77</u>		<u>Strækingsbaseret</u> <u>indsatsbehov</u>
<u>o4492 x</u>	<u>Kommune(r):</u> <u>Kolding</u> <u>Navn:</u> <u>Tilløb fra</u> <u>Agtrup</u>	<u>x1: 535264.93,</u> <u>y1: 6148246.05,</u> <u>x2: 535222.51,</u> <u>y2: 6145953.37</u>	<u>2,67</u>	<u>Åbning af rørlagte</u> <u>strækninger</u>
<u>o4501 x</u>	<u>Kommune(r):</u> <u>Esbjerg</u> <u>Navn:</u> <u>Uden navn</u>	<u>x1: 483099.05,</u> <u>y1: 6146089.79,</u> <u>x2: 480928.54,</u> <u>y2: 6148593.00</u>	<u>3,53</u>	<u>Åbning af rørlagte</u> <u>strækninger,</u> <u>Genslyngning,</u> <u>Mindre</u> <u>strækingsbaserede</u> <u>restaureringer</u>
<u>o4504 x</u>	<u>Kommune(r):</u> <u>Vejen</u> <u>Navn:</u> <u>Uden navn</u>	<u>x1: 516546.08,</u> <u>y1: 6148951.93,</u> <u>x2: 513834.34,</u> <u>y2: 6148481.93</u>	<u>3,16</u>	<u>Fjernelse af fysiske</u> <u>spærringer,</u> <u>Mindre</u> <u>strækingsbaserede</u> <u>restaureringer</u>
<u>o4505</u>	<u>Kommune(r):</u> <u>Middelfart,</u> <u>Nordfyns</u> <u>Navn:</u> <u>Skovsgårdebæ</u> <u>kken</u>	<u>x1: 566599.54,</u> <u>y1: 6148499.71,</u> <u>x2: 566018.00,</u> <u>y2: 6148841.82</u>	<u>1,08</u>	<u>Åbning af rørlagte</u> <u>strækninger</u>
<u>o4507</u>	<u>Kommune(r):</u> <u>Kolding</u> <u>Navn:</u> <u>Tilløb til</u> <u>Gelballe Bæk</u> <u>ved</u>	<u>x1: 524145.82,</u> <u>y1: 6148095.72,</u> <u>x2: 525033.75,</u> <u>y2: 6148870.81</u>	<u>1,38</u>	<u>Fjernelse af fysiske</u> <u>spærringer</u>
<u>o4510</u>	<u>Kommune(r):</u> <u>Esbjerg</u> <u>Navn:</u> <u>Uden navn</u>	<u>x1: 471072.02,</u> <u>y1: 6147129.69,</u> <u>x2: 471214.13,</u> <u>y2: 6148979.94,</u> <u>x3: 471072.02,</u> <u>y3: 6147129.69,</u> <u>x4: 470945.56,</u> <u>y4: 6146495.63,</u> <u>x5: 471124.38,</u> <u>y5: 6146496.86,</u>	<u>3,93</u>	<u>Strækingsbaseret</u> <u>indsatsbehov</u>

		<u>x6: 470945.56,</u> <u>y6: 6146495.63,</u> <u>x7: 470945.56,</u> <u>y7: 6146495.63,</u> <u>x8: 470822.56,</u> <u>y8: 6146252.73,</u> <u>x9: 471779.81,</u> <u>y9: 6147017.88,</u> <u>x10: 471072.02,</u> <u>y10: 6147129.69</u>		
<u>o4511 y</u>	<u>Kommune(r):</u> <u>Kolding</u> <u>Navn:</u> <u>Tilløb til</u> <u>Gelballe Bæk</u> <u>ved</u>	<u>x1: 524709.12,</u> <u>y1: 6149006.19,</u> <u>x2: 523999.04,</u> <u>y2: 6148284.22</u>	<u>1,16</u>	<u>Fjernelse af fysiske</u> <u>spærringer</u>
<u>o4514</u>	<u>Kommune(r):</u> <u>Middelfart</u> <u>Navn:</u> <u>Pavebækken</u>	<u>x1: 560014.12,</u> <u>y1: 6147398.47,</u> <u>x2: 559241.85,</u> <u>y2: 6149063.19,</u> <u>x3: 560051.78,</u> <u>y3: 6147480.10,</u> <u>x4: 560014.12,</u> <u>y4: 6147398.47,</u> <u>x5: 560168.97,</u> <u>y5: 6147325.45,</u> <u>x6: 560014.12,</u> <u>y6: 6147398.47</u>	<u>2,33</u>	<u>Mindre</u> <u>strækingsbaserede</u> <u>restaureringer</u>
<u>o4517</u>	<u>Kommune(r):</u> <u>Vejen</u> <u>Navn:</u> <u>Uden navn</u>	<u>x1: 513093.49,</u> <u>y1: 6149211.25,</u> <u>x2: 512866.92,</u> <u>y2: 6148756.80</u>	<u>0,51</u>	<u>Åbning af rørlagte</u> <u>strækninger,</u> <u>Mindre</u> <u>strækingsbaserede</u> <u>restaureringer</u>
<u>o4519</u>	<u>Kommune(r):</u> <u>Kolding</u> <u>Navn:</u> <u>Gelballe Bæk</u>	<u>x1: 524709.12,</u> <u>y1: 6149006.19,</u> <u>x2: 522888.37,</u> <u>y2: 6149277.57</u>	<u>2,13</u>	<u>Fjernelse af fysiske</u> <u>spærringer,</u> <u>Etablering af</u> <u>sandfang,</u> <u>Mindre</u> <u>strækingsbaserede</u> <u>restaureringer</u>
<u>o4532</u>	<u>Kommune(r):</u> <u>Vejen</u>	<u>x1: 512976.55,</u> <u>y1: 6150029.50,</u> <u>x2: 512599.97,</u> <u>y2: 6148870.57</u>	<u>1,37</u>	<u>Etablering af</u> <u>miniådale</u>

	<u>Navn:</u> <u>Uden navn</u>			
<u>o4538</u>	<u>Kommune(r):</u> <u>Middelfart</u> <u>Navn:</u> <u>Afløb fra</u> <u>Kosmose</u>	<u>x1: 552385.48,</u> <u>y1: 6148631.63,</u> <u>x2: 552259.89,</u> <u>y2: 6150207.02</u>	<u>1,9</u>	<u>Strækningbaseret</u> <u>indsatsbehov</u>
<u>o4547</u>	<u>Kommune(r):</u> <u>Middelfart</u> <u>Navn:</u> <u>Holse</u> <u>Stationsbæk</u>	<u>x1: 563007.35,</u> <u>y1: 6150771.93,</u> <u>x2: 562644.05,</u> <u>y2: 6150445.04</u>	<u>0,75</u>	<u>Strækningbaseret</u> <u>indsatsbehov</u>
<u>o4548</u>	<u>Kommune(r):</u> <u>Vejen</u> <u>Navn:</u> <u>Uden navn</u>	<u>x1: 508682.32,</u> <u>y1: 6150354.38,</u> <u>x2: 507975.57,</u> <u>y2: 6150634.34</u>	<u>1,13</u>	<u>Strækningbaseret</u> <u>indsatsbehov</u>
<u>o4550</u>	<u>Kommune(r):</u> <u>Esbjerg</u> <u>Navn:</u> <u>Uden navn</u>	<u>x1: 467860.28,</u> <u>y1: 6150749.39,</u> <u>x2: 466294.50,</u> <u>y2: 6150020.33</u>	<u>1,85</u>	<u>Mindre</u> <u>strækningbaserede</u> <u>restaureringer,</u> <u>Genslyngning</u>
<u>o4557</u>	<u>Kommune(r):</u> <u>Vejen</u> <u>Navn:</u> <u>Uden navn</u>	<u>x1: 498563.86,</u> <u>y1: 6149805.82,</u> <u>x2: 497668.77,</u> <u>y2: 6151127.38</u>	<u>1,83</u>	<u>Mindre</u> <u>strækningbaserede</u> <u>restaureringer</u>
<u>o4569</u>	<u>Kommune(r):</u> <u>Esbjerg</u> <u>Navn:</u> <u>Uden navn</u>	<u>x1: 474966.25,</u> <u>y1: 6150494.49,</u> <u>x2: 473036.58,</u> <u>y2: 6151485.31,</u> <u>x3: 474847.97,</u> <u>y3: 6150387.29,</u> <u>x4: 473281.04,</u> <u>y4: 6150528.38,</u> <u>x5: 474966.25,</u> <u>y5: 6150494.49,</u> <u>x6: 474847.97,</u> <u>y6: 6150387.29,</u> <u>x7: 474847.97,</u> <u>y7: 6150387.29,</u> <u>x8: 474618.76,</u> <u>y8: 6149994.68,</u>	<u>5,77</u>	<u>Mindre</u> <u>strækningbaserede</u> <u>restaureringer,</u> <u>Etablering af</u> <u>okkeranlæg</u>

		<u>x9: 475953.51,</u> <u>y9: 6150366.36,</u> <u>x10: 474966.25,</u> <u>y10: 6150494.49</u>		
<u>o4575 y</u>	<u>Kommune(r):</u> <u>Kolding</u> <u>Navn:</u> <u>Hvilested Bæk</u>	<u>x1: 524557.38,</u> <u>y1: 6151752.55,</u> <u>x2: 522977.57,</u> <u>y2: 6151322.77</u>	<u>1,73</u>	<u>Fiernelse af fysiske</u> <u>spærringer,</u> <u>Åbning af rørlagte</u> <u>strækninger</u>
<u>o4577 x</u>	<u>Kommune(r):</u> <u>Esbjerg</u> <u>Navn:</u> <u>Bjerndrup-</u> <u>Vejrup Bæk</u>	<u>x1: 488814.11,</u> <u>y1: 6150557.83,</u> <u>x2: 484573.78,</u> <u>y2: 6151845.42</u>	<u>4,85</u>	<u>Mindre</u> <u>strækningbaserede</u> <u>restaureringer</u>
<u>o4584</u>	<u>Kommune(r):</u> <u>Esbjerg</u> <u>Navn:</u> <u>Skads Bæk</u>	<u>x1: 472103.53,</u> <u>y1: 6149207.62,</u> <u>x2: 470446.90,</u> <u>y2: 6152185.03,</u> <u>x3: 472242.83,</u> <u>y3: 6151214.80,</u> <u>x4: 472103.53,</u> <u>y4: 6149207.62,</u> <u>x5: 472103.53,</u> <u>y5: 6149207.62,</u> <u>x6: 472245.22,</u> <u>y6: 6148077.24</u>	<u>7,1</u>	<u>Mindre</u> <u>strækningbaserede</u> <u>restaureringer,</u> <u>Etablering af</u> <u>okkeranlæg</u>
<u>o4586 a x</u>	<u>Kommune(r):</u> <u>Nordfyns</u> <u>Navn:</u> <u>Lunde Å</u>	<u>x1: 580368.64,</u> <u>y1: 6151028.11,</u> <u>x2: 577229.67,</u> <u>y2: 6152444.81</u>	<u>5,27</u>	<u>Åbning af rørlagte</u> <u>strækninger,</u> <u>Fiernelse af fysiske</u> <u>spærringer,</u> <u>Mindre</u> <u>strækningbaserede</u> <u>restaureringer,</u> <u>Etablering af</u> <u>sandfang</u>
<u>o4586 b</u>	<u>Kommune(r):</u> <u>Nordfyns</u> <u>Navn:</u> <u>Søndersø-</u> <u>Ullerup Skel</u>	<u>x1: 577985.07,</u> <u>y1: 6151294.81,</u> <u>x2: 580368.64,</u> <u>y2: 6151028.11</u>	<u>3,04</u>	<u>Mindre</u> <u>strækningbaserede</u> <u>restaureringer</u>
<u>o4597</u>	<u>Kommune(r):</u> <u>Vejen</u>	<u>x1: 503481.79,</u> <u>y1: 6152877.89,</u>	<u>1,1</u>	<u>Åbning af rørlagte</u> <u>strækninger</u>

	<u>Navn:</u> <u>Nyby Bæk</u>	<u>x2: 502970.50,</u> <u>y2: 6152195.56</u>		
<u>o4598</u>	<u>Kommune(r):</u> <u>Vejen</u> <u>Navn:</u> <u>Uden navn</u>	<u>x1: 502446.40,</u> <u>y1: 6151852.76,</u> <u>x2: 502912.20,</u> <u>y2: 6152934.90</u>	<u>1,66</u>	<u>Restaurering af</u> <u>ådale</u>
<u>o4599</u>	<u>Kommune(r):</u> <u>Kerteminde</u> <u>Navn:</u> <u>Ålekisterenden</u>	<u>x1: 603317.32,</u> <u>y1: 6152881.71,</u> <u>x2: 604660.40,</u> <u>y2: 6152996.91</u>	<u>2,1</u>	<u>Strækingsbaseret</u> <u>indsatsbehov</u>
<u>o4604</u>	<u>Kommune(r):</u> <u>Kolding</u> <u>Navn:</u> <u>Uden navn</u>	<u>x1: 532054.79,</u> <u>y1: 6153261.62,</u> <u>x2: 531527.82,</u> <u>y2: 6152558.11</u>	<u>1,35</u>	<u>Mindre</u> <u>strækingsbaserede</u> <u>restaureringer</u>
<u>o4607</u>	<u>Kommune(r):</u> <u>Vejen, Kolding</u> <u>Navn:</u> <u>A12 i Geising</u> <u>ved</u> <u>Røjskovhus</u>	<u>x1: 517446.62,</u> <u>y1: 6153161.39,</u> <u>x2: 516197.63,</u> <u>y2: 6153378.53</u>	<u>1,88</u>	<u>Strækingsbaseret</u> <u>indsatsbehov</u>
<u>o4610</u>	<u>Kommune(r):</u> <u>Esbjerg</u> <u>Navn:</u> <u>Guldager</u> <u>Møllebæk</u>	<u>x1: 463110.82,</u> <u>y1: 6151896.32,</u> <u>x2: 461315.81,</u> <u>y2: 6153387.45,</u> <u>x3: 461637.22,</u> <u>y3: 6153609.97,</u> <u>x4: 461315.81,</u> <u>y4: 6153387.45,</u> <u>x5: 461315.81,</u> <u>y5: 6153387.45,</u> <u>x6: 461139.67,</u> <u>y6: 6153579.68</u>	<u>4,14</u>	<u>Genslyngning,</u> <u>Mindre</u> <u>strækingsbaserede</u> <u>restaureringer</u>
<u>o4612 b</u>	<u>Kommune(r):</u> <u>Middelfart</u> <u>Navn:</u> <u>Afløb fra</u> <u>Staurby Mose</u>	<u>x1: 550263.68,</u> <u>y1: 6153077.27,</u> <u>x2: 548456.06,</u> <u>y2: 6153662.05</u>	<u>2,02</u>	<u>Strækingsbaseret</u> <u>indsatsbehov</u>
<u>o4613</u>	<u>Kommune(r):</u> <u>Vejen</u>	<u>x1: 500842.51,</u> <u>y1: 6153023.92,</u> <u>x2: 501410.58,</u>	<u>2,58</u>	<u>Etablering af</u> <u>miniådale</u>

	Navn: <u>Uden navn</u>	<u>y2: 6151943.33,</u> <u>x3: 501095.36,</u> <u>y3: 6153026.21,</u> <u>x4: 500842.51,</u> <u>y4: 6153023.92,</u> <u>x5: 500842.51,</u> <u>y5: 6153023.92,</u> <u>x6: 500842.43,</u> <u>y6: 6153776.55</u>		
<u>o4614</u>	Kommune(r): <u>Esbjerg</u> Navn: <u>Guldager</u> <u>Møllebæk os</u> <u>sø</u>	<u>x1: 462230.74,</u> <u>y1: 6153563.94,</u> <u>x2: 461637.22,</u> <u>y2: 6153609.97</u>	<u>0,75</u>	<u>Strækingsbaseret</u> <u>indsatsbehov</u>
<u>o4619 b</u>	Kommune(r): <u>Fredericia</u> Navn: <u>Tilløb til</u> <u>Vindmøllebæk</u>	<u>x1: 542040.66,</u> <u>y1: 6153281.40,</u> <u>x2: 541357.31,</u> <u>y2: 6153956.03</u>	<u>1,08</u>	<u>Strækingsbaseret</u> <u>indsatsbehov</u>
<u>o4620</u>	Kommune(r): <u>Kolding</u> Navn: <u>Rådvad Bæk</u>	<u>x1: 526899.90,</u> <u>y1: 6154051.44,</u> <u>x2: 527280.69,</u> <u>y2: 6152673.66</u>	<u>2,32</u>	<u>Åbning af rørlagte</u> <u>strækninger,</u> <u>Mindre</u> <u>strækingsbaserede</u> <u>restaureringer,</u> <u>Etablering af</u> <u>sandfang</u>
<u>o4623</u>	Kommune(r): <u>Esbjerg</u> Navn: <u>Uden navn</u>	<u>x1: 475725.30,</u> <u>y1: 6154204.61,</u> <u>x2: 476748.44,</u> <u>y2: 6151834.72,</u> <u>x3: 475861.98,</u> <u>y3: 6152126.26,</u> <u>x4: 475397.00,</u> <u>y4: 6152645.86,</u> <u>x5: 476748.44,</u> <u>y5: 6151834.72,</u> <u>x6: 475861.98,</u> <u>y6: 6152126.26,</u> <u>x7: 475861.98,</u> <u>y7: 6152126.26,</u> <u>x8: 475132.13,</u> <u>y8: 6152284.24,</u>	<u>5,9</u>	<u>Etablering af</u> <u>okkeranlæg,</u> <u>Mindre</u> <u>strækingsbaserede</u> <u>restaureringer</u>

		<u>x9: 476968.93,</u> <u>y9: 6151956.34,</u> <u>x10: 476748.44,</u> <u>y10: 6151834.72</u>		
<u>o4628</u>	<u>Kommune(r):</u> <u>Fredericia</u> <u>Navn:</u> <u>Gudsø Bæk</u>	<u>x1: 537150.15,</u> <u>y1: 6153220.45,</u> <u>x2: 536857.30,</u> <u>y2: 6154300.42</u>	<u>1,15</u>	<u>Mindre</u> <u>strækningbaserede</u> <u>restaureringer</u>
<u>o4633</u>	<u>Kommune(r):</u> <u>Vejen</u> <u>Navn:</u> <u>Uden navn</u>	<u>x1: 495082.68,</u> <u>y1: 6153558.24,</u> <u>x2: 492971.70,</u> <u>y2: 6154668.00</u>	<u>2,54</u>	<u>Mindre</u> <u>strækningbaserede</u> <u>restaureringer,</u> <u>Genslyngning</u>
<u>o4634</u>	<u>Kommune(r):</u> <u>Esbjerg</u> <u>Navn:</u> <u>Uden navn</u>	<u>x1: 471377.39,</u> <u>y1: 6153536.03,</u> <u>x2: 469334.23,</u> <u>y2: 6153800.71,</u> <u>x3: 469872.90,</u> <u>y3: 6152631.87,</u> <u>x4: 469334.23,</u> <u>y4: 6153800.71,</u> <u>x5: 469334.23,</u> <u>y5: 6153800.71,</u> <u>x6: 468377.13,</u> <u>y6: 6153296.46</u>	<u>6,21</u>	<u>Strækningbaseret</u> <u>indsatsbehov</u>
<u>o4639</u>	<u>Kommune(r):</u> <u>Vejen</u> <u>Navn:</u> <u>Uden navn</u>	<u>x1: 514656.49,</u> <u>y1: 6154900.34,</u> <u>x2: 512034.89,</u> <u>y2: 6153702.22</u>	<u>4,35</u>	<u>Åbning af rørlagte</u> <u>strækninger,</u> <u>Mindre</u> <u>strækningbaserede</u> <u>restaureringer</u>
<u>o4642</u>	<u>Kommune(r):</u> <u>Nordfyns</u> <u>Navn:</u> <u>Broenden</u>	<u>x1: 587495.82,</u> <u>y1: 6154945.89,</u> <u>x2: 585713.72,</u> <u>y2: 6154131.95</u>	<u>2,83</u>	<u>Fjernelse af fysiske</u> <u>spærringer</u>
<u>o4650</u>	<u>Kommune(r):</u> <u>Kolding</u> <u>Navn:</u> <u>Till til</u> <u>Tanggård Bæk</u>	<u>x1: 518676.12,</u> <u>y1: 6154162.63,</u> <u>x2: 518474.83,</u> <u>y2: 6155213.70</u>	<u>1,11</u>	<u>Åbning af rørlagte</u> <u>strækninger</u>
<u>o4652</u>	<u>Kommune(r):</u> <u>Kolding</u>	<u>x1: 534964.68,</u> <u>y1: 6154271.91,</u> <u>x2: 534751.36,</u>	<u>1,36</u>	<u>Fjernelse af fysiske</u> <u>spærringer</u>

	<u>Navn:</u> <u>Tilløb til Gudsø</u> <u>Mølleå</u>	<u>y2: 6155025.01,</u> <u>x3: 534784.07,</u> <u>y3: 6155094.38,</u> <u>x4: 534751.36,</u> <u>y4: 6155025.01,</u> <u>x5: 534751.36,</u> <u>y5: 6155025.01,</u> <u>x6: 534528.37,</u> <u>y6: 6155260.75</u>		
<u>o4653 x</u>	<u>Kommune(r):</u> <u>Vejen</u> <u>Navn:</u> <u>Uden navn</u>	<u>x1: 489945.11,</u> <u>y1: 6153988.95,</u> <u>x2: 489930.85,</u> <u>y2: 6155347.58</u>	<u>1,58</u>	<u>Mindre</u> <u>strækingsbaserede</u> <u>restaureringer</u>
<u>o4660</u>	<u>Kommune(r):</u> <u>Vejen</u> <u>Navn:</u> <u>Uden navn</u>	<u>x1: 513817.36,</u> <u>y1: 6155643.46,</u> <u>x2: 511846.03,</u> <u>y2: 6155378.92</u>	<u>2,27</u>	<u>Mindre</u> <u>strækingsbaserede</u> <u>restaureringer</u>
<u>o4662</u>	<u>Kommune(r):</u> <u>Kolding</u> <u>Navn:</u> <u>Uden navn</u>	<u>x1: 530059.18,</u> <u>y1: 6155757.26,</u> <u>x2: 529205.55,</u> <u>y2: 6154837.78,</u> <u>x3: 529508.18,</u> <u>y3: 6154151.57,</u> <u>x4: 529205.55,</u> <u>y4: 6154837.78,</u> <u>x5: 530243.00,</u> <u>y5: 6154805.30,</u> <u>x6: 529205.55,</u> <u>y6: 6154837.78</u>	<u>3,75</u>	<u>Strækingsbaseret</u> <u>indsatsbehov</u>
<u>o4664 x</u>	<u>Kommune(r):</u> <u>Kolding</u> <u>Navn:</u> <u>Nr Stenderup</u> <u>Bæk</u>	<u>x1: 533707.87,</u> <u>y1: 6154766.76,</u> <u>x2: 532251.50,</u> <u>y2: 6155795.43</u>	<u>2,26</u>	<u>Fjernelse af fysiske</u> <u>spærringer</u>
<u>o4669</u>	<u>Kommune(r):</u> <u>Kolding</u> <u>Navn:</u> <u>Uden navn</u>	<u>x1: 522420.54,</u> <u>y1: 6155330.70,</u> <u>x2: 522078.90,</u> <u>y2: 6155857.04,</u> <u>x3: 522420.54,</u> <u>y3: 6155330.70,</u> <u>x4: 522193.78,</u> <u>y4: 6155398.66,</u>	<u>4,4</u>	<u>Fjernelse af fysiske</u> <u>spærringer,</u> <u>Genslyngning</u>

		<u>x5: 522905.96,</u> <u>y5: 6155080.58,</u> <u>x6: 522420.54,</u> <u>y6: 6155330.70,</u> <u>x7: 522569.27,</u> <u>y7: 6155489.49,</u> <u>x8: 522905.96,</u> <u>y8: 6155080.58,</u> <u>x9: 522988.47,</u> <u>y9: 6155545.98,</u> <u>x10: 522960.75,</u> <u>y10:</u> <u>6155512.23,</u> <u>x11: 522988.47,</u> <u>y11:</u> <u>6155545.98,</u> <u>x12: 522895.33,</u> <u>y12:</u> <u>6155557.07,</u> <u>x13: 523074.32,</u> <u>y13:</u> <u>6155537.86,</u> <u>x14: 522988.47,</u> <u>y14:</u> <u>6155545.98,</u> <u>x15: 523074.32,</u> <u>y15:</u> <u>6155537.86,</u> <u>x16: 522914.92,</u> <u>y16:</u> <u>6155780.53,</u> <u>x17: 523237.34,</u> <u>y17:</u> <u>6155092.67,</u> <u>x18: 522905.96,</u> <u>y18:</u> <u>6155080.58,</u> <u>x19: 523074.32,</u> <u>y19:</u> <u>6155537.86,</u> <u>x20: 523237.34,</u> <u>y20:</u> <u>6155092.67,</u> <u>x21: 523635.06,</u> <u>y21:</u>		
--	--	---	--	--

		<u>6154982.40,</u> <u>x22: 523237.34,</u> <u>y22: 6155092.67</u>		
<u>o4672 x</u>	<u>Kommune(r):</u> <u>Esbjerg</u> <u>Navn:</u> <u>Uden navn</u>	<u>x1: 472305.13,</u> <u>y1: 6155175.90,</u> <u>x2: 470332.59,</u> <u>y2: 6156975.50</u>	<u>2,85</u>	<u>Fjernelse af fysiske</u> <u>spærringer,</u> <u>Mindre</u> <u>strækningbaserede</u> <u>restaureringer</u>
<u>o4676</u>	<u>Kommune(r):</u> <u>Vejen</u> <u>Navn:</u> <u>Uden navn</u>	<u>x1: 492094.81,</u> <u>y1: 6155258.82,</u> <u>x2: 494328.25,</u> <u>y2: 6156044.11</u>	<u>2,8</u>	<u>Mindre</u> <u>strækningbaserede</u> <u>restaureringer</u>
<u>o4687 y</u>	<u>Kommune(r):</u> <u>Kolding</u> <u>Navn:</u> <u>Donsråd Å</u>	<u>x1: 530838.58,</u> <u>y1: 6156546.29,</u> <u>x2: 529626.18,</u> <u>y2: 6155119.39</u>	<u>2,56</u>	<u>Åbning af rørlagte</u> <u>strækninger</u>
<u>o4688</u>	<u>Kommune(r):</u> <u>Kolding</u> <u>Navn:</u> <u>Dons Bæk</u>	<u>x1: 527757.59,</u> <u>y1: 6156414.62,</u> <u>x2: 527043.15,</u> <u>y2: 6155574.88</u>	<u>1,24</u>	<u>Åbning af rørlagte</u> <u>strækninger,</u> <u>Fjernelse af fysiske</u> <u>spærringer</u>
<u>o4688 x</u>	<u>Kommune(r):</u> <u>Kolding</u> <u>Navn:</u> <u>Dons Bæk</u>	<u>x1: 528687.22,</u> <u>y1: 6156870.34,</u> <u>x2: 527757.59,</u> <u>y2: 6156414.62</u>	<u>1,25</u>	<u>Genslyngning,</u> <u>Mindre</u> <u>strækningbaserede</u> <u>restaureringer</u>
<u>o4689 x</u>	<u>Kommune(r):</u> <u>Esbjerg, Varde</u> <u>Navn:</u> <u>Ålegrøften</u>	<u>x1: 465545.34,</u> <u>y1: 6155643.85,</u> <u>x2: 463059.37,</u> <u>y2: 6160243.66</u>	<u>7,01</u>	<u>Mindre</u> <u>strækningbaserede</u> <u>restaureringer</u>
<u>o4691</u>	<u>Kommune(r):</u> <u>Vejen</u> <u>Navn:</u> <u>Uden navn</u>	<u>x1: 509113.10,</u> <u>y1: 6154269.12,</u> <u>x2: 506329.60,</u> <u>y2: 6156654.42</u>	<u>3,98</u>	<u>Mindre</u> <u>strækningbaserede</u> <u>restaureringer</u>
<u>o4692</u>	<u>Kommune(r):</u> <u>Fredericia</u> <u>Navn:</u> <u>Erritsø Bæk</u>	<u>x1: 544140.49,</u> <u>y1: 6156687.79,</u> <u>x2: 543140.88,</u> <u>y2: 6155694.85</u>	<u>1,62</u>	<u>Mindre</u> <u>strækningbaserede</u> <u>restaureringer</u>

o4709	<u>Kommune(r):</u> <u>Vejen</u> <u>Navn:</u> <u>Uden navn</u>	<u>x1: 514273.81,</u> <u>y1: 6156456.99,</u> <u>x2: 512995.41,</u> <u>y2: 6157337.55</u>	<u>1,73</u>	<u>Mindre</u> <u>strækningbaserede</u> <u>restaureringer</u>
o4710	<u>Kommune(r):</u> <u>Kolding</u> <u>Navn:</u> <u>Gudsø Mølleå</u>	<u>x1: 533443.36,</u> <u>y1: 6157349.34,</u> <u>x2: 534784.07,</u> <u>y2: 6155094.38</u>	<u>3,05</u>	<u>Fiernelse af fysiske</u> <u>spærringer</u>
o4712	<u>Kommune(r):</u> <u>Nordfyns</u> <u>Navn:</u> <u>Ålebækken</u>	<u>x1: 572669.10,</u> <u>y1: 6156782.51,</u> <u>x2: 571993.65,</u> <u>y2: 6157293.50</u>	<u>1,09</u>	<u>Strækningbaseret</u> <u>indsatsbehov</u>
o4716	<u>Kommune(r):</u> <u>Nordfyns</u> <u>Navn:</u> <u>Nr. Esterbølle</u> <u>Bybæk</u>	<u>x1: 575315.89,</u> <u>y1: 6157488.50,</u> <u>x2: 574550.35,</u> <u>y2: 6156589.64,</u> <u>x3: 574456.15,</u> <u>y3: 6155802.60,</u> <u>x4: 574550.35,</u> <u>y4: 6156589.64,</u> <u>x5: 575366.07,</u> <u>y5: 6155732.03,</u> <u>x6: 574550.35,</u> <u>y6: 6156589.64</u>	<u>3,93</u>	<u>Åbning af rørlagte</u> <u>strækninger,</u> <u>Fiernelse af fysiske</u> <u>spærringer</u>
o4717 y	<u>Kommune(r):</u> <u>Kolding</u> <u>Navn:</u> <u>Jordrup Bæk</u>	<u>x1: 520950.24,</u> <u>y1: 6156918.67,</u> <u>x2: 517350.23,</u> <u>y2: 6157533.40</u>	<u>4,45</u>	<u>Mindre</u> <u>strækningbaserede</u> <u>restaureringer,</u> <u>Genslyngning</u>
o4718	<u>Kommune(r):</u> <u>Vejen</u> <u>Navn:</u> <u>Uden navn</u>	<u>x1: 499408.79,</u> <u>y1: 6157579.63,</u> <u>x2: 499651.71,</u> <u>y2: 6156862.86</u>	<u>0,85</u>	<u>Restaurering af</u> <u>ådale</u>
o4722	<u>Kommune(r):</u> <u>Kolding</u> <u>Navn:</u> <u>Jordrup</u> <u>Skovbæk</u>	<u>x1: 525303.56,</u> <u>y1: 6156566.48,</u> <u>x2: 522855.00,</u> <u>y2: 6157208.03</u>	<u>3,37</u>	<u>Genslyngning,</u> <u>Mindre</u> <u>strækningbaserede</u> <u>restaureringer</u>
o4734 x	<u>Kommune(r):</u> <u>Varde</u>	<u>x1: 483323.06,</u> <u>y1: 6158308.88,</u>	<u>3,09</u>	<u>Etablering af</u> <u>okkeranlæg,</u>

	<u>Navn:</u> <u>Uden navn</u>	<u>x2: 484209.70,</u> <u>y2: 6155984.63</u>		<u>Mindre</u> <u>strækningbaserede</u> <u>restaureringer</u>
<u>o4737</u>	<u>Kommune(r):</u> <u>Fredericia</u> <u>Navn:</u> <u>Tårup Bæk</u>	<u>x1: 539721.07,</u> <u>y1: 6158210.32,</u> <u>x2: 540358.32,</u> <u>y2: 6156590.11</u>	<u>2,22</u>	<u>Mindre</u> <u>strækningbaserede</u> <u>restaureringer</u>
<u>o4743 x</u>	<u>Kommune(r):</u> <u>Varde</u> <u>Navn:</u> <u>Alslev Å m.</u> <u>tilløb</u>	<u>x1: 476738.39,</u> <u>y1: 6156498.15,</u> <u>x2: 475691.92,</u> <u>y2: 6158057.21,</u> <u>x3: 475691.92,</u> <u>y3: 6158057.21,</u> <u>x4: 475155.12,</u> <u>y4: 6158080.82,</u> <u>x5: 476181.01,</u> <u>y5: 6158778.49,</u> <u>x6: 475155.12,</u> <u>y6: 6158080.82,</u> <u>x7: 476259.68,</u> <u>y7: 6157962.42,</u> <u>x8: 475691.92,</u> <u>y8: 6158057.21,</u> <u>x9: 476373.69,</u> <u>y9: 6158756.55,</u> <u>x10: 476181.01,</u> <u>y10:</u> <u>6158778.49,</u> <u>x11: 476650.94,</u> <u>y11:</u> <u>6157450.55,</u> <u>x12: 476181.01,</u> <u>y12:</u> <u>6158778.49,</u> <u>x13: 475155.12,</u> <u>y13:</u> <u>6158080.82,</u> <u>x14: 475083.54,</u> <u>y14:</u> <u>6156957.20,</u> <u>x15: 476887.04,</u> <u>y15:</u> <u>6157152.11,</u> <u>x16: 476650.94,</u>	<u>10,3</u>	<u>Etablering af</u> <u>okkeranlæg</u>

		<u>y16:</u> <u>6157450.55,</u> <u>x17: 477572.16,</u> <u>y17:</u> <u>6156943.83,</u> <u>x18: 476650.94,</u> <u>y18: 6157450.55</u>		
<u>o4750</u>	<u>Kommune(r):</u> <u>Nordfyns</u> <u>Navn:</u> <u>Jerstrup Bæk</u>	<u>x1: 575630.51,</u> <u>y1: 6158815.01,</u> <u>x2: 575315.89,</u> <u>y2: 6157488.50,</u> <u>x3: 575630.51,</u> <u>y3: 6158815.01,</u> <u>x4: 575243.65,</u> <u>y4: 6158889.25,</u> <u>x5: 575824.25,</u> <u>y5: 6158919.41,</u> <u>x6: 575630.51,</u> <u>y6: 6158815.01</u>	<u>2,31</u>	<u>Strækingsbaseret</u> <u>indsatsbehov</u>
<u>o4758 x</u>	<u>Kommune(r):</u> <u>Varde</u> <u>Navn:</u> <u>Uden navn</u>	<u>x1: 482081.88,</u> <u>y1: 6159366.17,</u> <u>x2: 479862.28,</u> <u>y2: 6156847.43,</u> <u>x3: 479862.28,</u> <u>y3: 6156847.43,</u> <u>x4: 479214.64,</u> <u>y4: 6156744.90,</u> <u>x5: 479862.28,</u> <u>y5: 6156847.43,</u> <u>x6: 479691.98,</u> <u>y6: 6156946.80</u>	<u>5,48</u>	<u>Fiernelse af fysiske</u> <u>spærringer,</u> <u>Etablering af</u> <u>okkeranlæg,</u> <u>Mindre</u> <u>strækingsbaserede</u> <u>restaureringer</u>
<u>o4760 a</u>	<u>Kommune(r):</u> <u>Fredericia</u> <u>Navn:</u> <u>Øsdal Bæk</u>	<u>x1: 537576.10,</u> <u>y1: 6158979.06,</u> <u>x2: 536260.94,</u> <u>y2: 6159653.75</u>	<u>1,81</u>	<u>Mindre</u> <u>strækingsbaserede</u> <u>restaureringer</u>
<u>o4760 b</u>	<u>Kommune(r):</u> <u>Fredericia</u> <u>Navn:</u> <u>Øsdal Bæk</u>	<u>x1: 537576.10,</u> <u>y1: 6158979.06,</u> <u>x2: 539302.73,</u> <u>y2: 6158483.80</u>	<u>2,34</u>	<u>Mindre</u> <u>strækingsbaserede</u> <u>restaureringer,</u> <u>Etablering af</u> <u>sandfang</u>
<u>o4761</u>	<u>Kommune(r):</u> <u>Kolding, Vejle</u>	<u>x1: 519581.09,</u> <u>y1: 6159773.86,</u> <u>x2: 518731.52,</u> <u>y2: 6159554.80</u>	<u>1,19</u>	<u>Mindre</u> <u>strækingsbaserede</u> <u>restaureringer</u>

	<u>Navn:</u> <u>Bølling Bæk</u>			
<u>o4764</u>	<u>Kommune(r):</u> <u>Kolding</u> <u>Navn:</u> <u>Babrekær</u> <u>Grøft</u>	<u>x1: 531992.02,</u> <u>y1: 6158494.62,</u> <u>x2: 531552.06,</u> <u>y2: 6159956.39,</u> <u>x3: 531992.02,</u> <u>y3: 6158494.62,</u> <u>x4: 532404.90,</u> <u>y4: 6157986.82,</u> <u>x5: 533576.22,</u> <u>y5: 6158383.61,</u> <u>x6: 531992.02,</u> <u>y6: 6158494.62</u>	<u>4,64</u>	<u>Mindre</u> <u>strækningbaserede</u> <u>restaureringer</u>
<u>o4779</u>	<u>Kommune(r):</u> <u>Varde</u> <u>Navn:</u> <u>Uden navn</u>	<u>x1: 473671.11,</u> <u>y1: 6158502.50,</u> <u>x2: 472259.14,</u> <u>y2: 6159922.90,</u> <u>x3: 472762.62,</u> <u>y3: 6160918.79,</u> <u>x4: 472259.14,</u> <u>y4: 6159922.90,</u> <u>x5: 472259.14,</u> <u>y5: 6159922.90,</u> <u>x6: 471603.48,</u> <u>y6: 6159738.50</u>	<u>4,31</u>	<u>Fjernelse af fysiske</u> <u>spærringer,</u> <u>Etablering af</u> <u>okkeranlæg,</u> <u>Mindre</u> <u>strækningbaserede</u> <u>restaureringer</u>
<u>o4791 x</u>	<u>Kommune(r):</u> <u>Vejle</u> <u>Navn:</u> <u>Vester Nebel Å</u>	<u>x1: 526497.39,</u> <u>y1: 6160169.38,</u> <u>x2: 527478.73,</u> <u>y2: 6161180.31,</u> <u>x3: 527406.89,</u> <u>y3: 6161702.94,</u> <u>x4: 527478.73,</u> <u>y4: 6161180.31,</u> <u>x5: 527478.73,</u> <u>y5: 6161180.31,</u> <u>x6: 528381.03,</u> <u>y6: 6161493.35</u>	<u>3,68</u>	<u>Åbning af rørlagte</u> <u>strækninger</u>
<u>o4796</u>	<u>Kommune(r):</u> <u>Varde</u> <u>Navn:</u> <u>Uden navn</u>	<u>x1: 485966.02,</u> <u>y1: 6160631.34,</u> <u>x2: 485410.76,</u> <u>y2: 6161842.03</u>	<u>1,38</u>	<u>Etablering af</u> <u>okkeranlæg,</u> <u>Mindre</u> <u>strækningbaserede</u> <u>restaureringer</u>

o4797	<u>Kommune(r):</u> <u>Veile</u> <u>Navn:</u> <u>Uden navn</u>	<u>x1: 521373.28,</u> <u>y1: 6161704.81,</u> <u>x2: 521443.73,</u> <u>y2: 6161947.88</u>	<u>1,38</u>	<u>Mindre</u> <u>strækningbaserede</u> <u>restaureringer</u>
o4798	<u>Kommune(r):</u> <u>Fredericia</u> <u>Navn:</u> <u>Fårbæk</u>	<u>x1: 545736.33,</u> <u>y1: 6161305.03,</u> <u>x2: 544969.98,</u> <u>y2: 6162480.99</u>	<u>2,02</u>	<u>Mindre</u> <u>strækningbaserede</u> <u>restaureringer</u>
o4800	<u>Kommune(r):</u> <u>Fredericia</u> <u>Navn:</u> <u>Stallerup Bæk</u>	<u>x1: 543342.10,</u> <u>y1: 6160642.76,</u> <u>x2: 544429.22,</u> <u>y2: 6162428.95</u>	<u>2,97</u>	<u>Mindre</u> <u>strækningbaserede</u> <u>restaureringer,</u> <u>Genslyngning</u>
o4804 y	<u>Kommune(r):</u> <u>Varde</u> <u>Navn:</u> <u>Uden navn</u>	<u>x1: 479646.57,</u> <u>y1: 6161814.33,</u> <u>x2: 476595.87,</u> <u>y2: 6164263.74,</u> <u>x3: 479726.19,</u> <u>y3: 6161804.87,</u> <u>x4: 479646.57,</u> <u>y4: 6161814.33,</u> <u>x5: 481808.05,</u> <u>y5: 6162248.61,</u> <u>x6: 479646.57,</u> <u>y6: 6161814.33</u>	<u>6,84</u>	<u>Fiernelse af fysiske</u> <u>spærringer,</u> <u>Mindre</u> <u>strækningbaserede</u> <u>restaureringer,</u> <u>Etablering af</u> <u>okkeranlæg</u>
o4805 x	<u>Kommune(r):</u> <u>Fredericia,</u> <u>Veile</u> <u>Navn:</u> <u>Surkær Bæk</u>	<u>x1: 541776.53,</u> <u>y1: 6162809.54,</u> <u>x2: 539885.33,</u> <u>y2: 6162446.54</u>	<u>2,18</u>	<u>Fiernelse af fysiske</u> <u>spærringer,</u> <u>Mindre</u> <u>strækningbaserede</u> <u>restaureringer</u>
o4807 x	<u>Kommune(r):</u> <u>Varde</u> <u>Navn:</u> <u>Uden navn</u>	<u>x1: 489166.09,</u> <u>y1: 6162827.36,</u> <u>x2: 488373.15,</u> <u>y2: 6161895.70</u>	<u>1,34</u>	<u>Åbning af rørlagte</u> <u>strækninger</u>
o4815	<u>Kommune(r):</u> <u>Veile</u> <u>Navn:</u> <u>Egtved Å</u>	<u>x1: 521280.42,</u> <u>y1: 6162217.96,</u> <u>x2: 519559.21,</u> <u>y2: 6163157.02</u>	<u>2,23</u>	<u>Fiernelse af fysiske</u> <u>spærringer,</u> <u>Mindre</u> <u>strækningbaserede</u> <u>restaureringer</u>
o4819	<u>Kommune(r):</u> <u>Veile</u>	<u>x1: 519559.21,</u> <u>y1: 6163157.02,</u>	<u>1,24</u>	<u>Mindre</u> <u>strækningbaserede</u>

	<u>Navn:</u> <u>Egtved Å</u>	<u>x2: 518566.07,</u> <u>y2: 6163619.48</u>		<u>restaureringer,</u> <u>Genslyngning</u>
<u>o4822</u>	<u>Kommune(r):</u> <u>Vejele</u> <u>Navn:</u> <u>Gammelby</u> <u>Mølleå</u>	<u>x1: 534516.38,</u> <u>y1: 6163427.69,</u> <u>x2: 534004.19,</u> <u>y2: 6163471.09</u>	<u>0,67</u>	<u>Fjernelse af fysiske</u> <u>spærringer,</u> <u>Mindre</u> <u>strækningbaserede</u> <u>restaureringer,</u> <u>Genslyngning</u>
<u>o4824</u>	<u>Kommune(r):</u> <u>Vejele</u> <u>Navn:</u> <u>Amhede Bæk</u>	<u>x1: 515915.69,</u> <u>y1: 6162843.66,</u> <u>x2: 515510.26,</u> <u>y2: 6163628.92</u>	<u>0,97</u>	<u>Mindre</u> <u>strækningbaserede</u> <u>restaureringer</u>
<u>o4840</u>	<u>Kommune(r):</u> <u>Varde</u> <u>Navn:</u> <u>Borrekær-</u> <u>Hesselmed-</u> <u>Kjelst Bæk</u>	<u>x1: 456568.55,</u> <u>y1: 6164277.40,</u> <u>x2: 454794.97,</u> <u>y2: 6164168.50</u>	<u>2,96</u>	<u>Strækningbaseret</u> <u>indsatsbehov</u>
<u>o4846 x</u>	<u>Kommune(r):</u> <u>Varde</u> <u>Navn:</u> <u>Uden navn</u>	<u>x1: 451806.32,</u> <u>y1: 6163420.24,</u> <u>x2: 449965.51,</u> <u>y2: 6164550.80</u>	<u>2,62</u>	<u>Strækningbaseret</u> <u>indsatsbehov</u>
<u>o4858 c</u>	<u>Kommune(r):</u> <u>Vejen, Vejele</u> <u>Navn:</u> <u>Tågelund Bæk</u>	<u>x1: 514144.14,</u> <u>y1: 6163608.74,</u> <u>x2: 513164.72,</u> <u>y2: 6165274.67</u>	<u>2,29</u>	<u>Mindre</u> <u>strækningbaserede</u> <u>restaureringer</u>
<u>o4864 x</u>	<u>Kommune(r):</u> <u>Varde</u> <u>Navn:</u> <u>Øve bæk</u>	<u>x1: 461555.91,</u> <u>y1: 6165687.13,</u> <u>x2: 461103.09,</u> <u>y2: 6163552.48,</u> <u>x3: 460774.55,</u> <u>y3: 6163111.62,</u> <u>x4: 461103.09,</u> <u>y4: 6163552.48,</u> <u>x5: 461103.09,</u> <u>y5: 6163552.48,</u> <u>x6: 460848.56,</u> <u>y6: 6164322.20</u>	<u>4,2</u>	<u>Strækningbaseret</u> <u>indsatsbehov</u>
<u>o4877</u>	<u>Kommune(r):</u> <u>Varde</u>	<u>x1: 464765.64,</u> <u>y1: 6166152.25,</u>	<u>0,94</u>	<u>Strækningbaseret</u> <u>indsatsbehov</u>

	<u>Navn:</u> <u>Uden navn</u>	<u>x2: 464446.03,</u> <u>y2: 6166265.85,</u> <u>x3: 464967.45,</u> <u>y3: 6165944.73,</u> <u>x4: 464765.64,</u> <u>y4: 6166152.25,</u> <u>x5: 465051.43,</u> <u>y5: 6166189.71,</u> <u>x6: 464765.64,</u> <u>y6: 6166152.25</u>		
<u>o4879</u>	<u>Kommune(r):</u> <u>Fredericia,</u> <u>Veile</u> <u>Navn:</u> <u>Skærup Bæk</u>	<u>x1: 539419.19,</u> <u>y1: 6163910.76,</u> <u>x2: 538137.76,</u> <u>y2: 6166319.55</u>	<u>3,53</u>	<u>Åbning af rørlagte</u> <u>strækninger,</u> <u>Fjernelse af fysiske</u> <u>spærringer</u>
<u>o4881 x</u>	<u>Kommune(r):</u> <u>Veile</u> <u>Navn:</u> <u>Svinkær Bæk</u>	<u>x1: 517737.14,</u> <u>y1: 6166198.31,</u> <u>x2: 516310.42,</u> <u>y2: 6166889.67</u>	<u>2,43</u>	<u>Fjernelse af fysiske</u> <u>spærringer,</u> <u>Mindre</u> <u>strækningbaserede</u> <u>restaureringer,</u> <u>Genslyngning</u>
<u>o4885 x</u>	<u>Kommune(r):</u> <u>Billund, Varde</u> <u>Navn:</u> <u>V6 - I</u> <u>Baldersbæk</u> <u>Plantage</u>	<u>x1: 495613.60,</u> <u>y1: 6165563.84,</u> <u>x2: 491586.22,</u> <u>y2: 6166307.63</u>	<u>4,43</u>	<u>Fjernelse af fysiske</u> <u>spærringer</u>
<u>o4890 x</u>	<u>Kommune(r):</u> <u>Varde</u> <u>Navn:</u> <u>Sdr. Starup</u> <u>bæk</u>	<u>x1: 489527.59,</u> <u>y1: 6164944.31,</u> <u>x2: 487740.79,</u> <u>y2: 6166948.49</u>	<u>4,2</u>	<u>Strækningbaseret</u> <u>indsatsbehov</u>
<u>o4893</u>	<u>Kommune(r):</u> <u>Veile</u> <u>Navn:</u> <u>Rugsted Bæk</u>	<u>x1: 525093.70,</u> <u>y1: 6165620.04,</u> <u>x2: 524850.98,</u> <u>y2: 6166984.33</u>	<u>1,44</u>	<u>Mindre</u> <u>strækningbaserede</u> <u>restaureringer</u>
<u>o4895</u>	<u>Kommune(r):</u> <u>Veile</u> <u>Navn:</u>	<u>x1: 517626.99,</u> <u>y1: 6167116.70,</u> <u>x2: 516870.64,</u> <u>y2: 6166702.60</u>	<u>1,04</u>	<u>Strækningbaseret</u> <u>indsatsbehov</u>

	<u>Sogneskelgrøft / Sønderkær</u>			
<u>o4920 x</u>	<u>Kommune(r):</u> <u>Varde</u> <u>Navn:</u> <u>Foot Bæk</u>	<u>x1: 478419.84,</u> <u>y1: 6167112.99,</u> <u>x2: 478070.07,</u> <u>y2: 6168031.24</u>	<u>1,1</u>	<u>Fjernelse af fysiske spærringer</u>
<u>o4927 b</u>	<u>Kommune(r):</u> <u>Varde</u> <u>Navn:</u> <u>Bolhede Bæk</u>	<u>x1: 482603.41,</u> <u>y1: 6168055.76,</u> <u>x2: 483092.95,</u> <u>y2: 6165642.17</u>	<u>3,02</u>	<u>Etablering af okkeranlæg, Mindre strækingsbaserede restaureringer</u>
<u>o4944</u>	<u>Kommune(r):</u> <u>Vejle</u> <u>Navn:</u> <u>Ødsted Bæk</u>	<u>x1: 526804.04,</u> <u>y1: 6168574.70,</u> <u>x2: 525255.75,</u> <u>y2: 6168417.51</u>	<u>1,58</u>	<u>Strækingsbaseret indsatsbehov</u>
<u>o4960 y</u>	<u>Kommune(r):</u> <u>Varde</u> <u>Navn:</u> <u>V120 - Vest for Hostrup</u>	<u>x1: 481225.16,</u> <u>y1: 6167747.50,</u> <u>x2: 480097.74,</u> <u>y2: 6168921.25</u>	<u>2,39</u>	<u>Mindre strækingsbaserede restaureringer</u>
<u>o4972</u>	<u>Kommune(r):</u> <u>Vejle</u> <u>Navn:</u> <u>Jerlev Bæk</u>	<u>x1: 527651.72,</u> <u>y1: 6169994.10,</u> <u>x2: 526954.65,</u> <u>y2: 6170007.35</u>	<u>0,73</u>	<u>Mindre strækingsbaserede restaureringer</u>
<u>o4973</u>	<u>Kommune(r):</u> <u>Vejle</u> <u>Navn:</u> <u>Småkær Bæk</u>	<u>x1: 521651.21,</u> <u>y1: 6169418.98,</u> <u>x2: 521664.10,</u> <u>y2: 6170028.37</u>	<u>0,89</u>	<u>Strækingsbaseret indsatsbehov</u>
<u>o4978</u>	<u>Kommune(r):</u> <u>Varde</u> <u>Navn:</u> <u>Vestterp-Haltrup Bæk</u>	<u>x1: 483515.22,</u> <u>y1: 6169039.17,</u> <u>x2: 483322.84,</u> <u>y2: 6170112.93,</u> <u>x3: 483515.22,</u> <u>y3: 6169039.17,</u> <u>x4: 483384.39,</u> <u>y4: 6168439.76,</u> <u>x5: 484116.62,</u> <u>y5: 6169320.76,</u> <u>x6: 483515.22,</u> <u>y6: 6169039.17</u>	<u>2,6</u>	<u>Strækingsbaseret indsatsbehov</u>

<u>o4979</u>	<u>Kommune(r):</u> <u>Varde</u> <u>Navn:</u> <u>Uden navn</u>	<u>x1: 462720.61,</u> <u>y1: 6169238.44,</u> <u>x2: 460701.07,</u> <u>y2: 6170129.62</u>	<u>2,81</u>	<u>Strækingsbaseret</u> <u>indsatsbehov</u>
<u>o4986</u>	<u>Kommune(r):</u> <u>Vejle</u> <u>Navn:</u> <u>Hede Å</u>	<u>x1: 542275.86,</u> <u>y1: 6170481.32,</u> <u>x2: 541062.44,</u> <u>y2: 6168121.37,</u> <u>x3: 541062.44,</u> <u>y3: 6168121.37,</u> <u>x4: 540898.19,</u> <u>y4: 6167869.18,</u> <u>x5: 541062.44,</u> <u>y5: 6168121.37,</u> <u>x6: 539939.99,</u> <u>y6: 6168635.40</u>	<u>4,95</u>	<u>Mindre</u> <u>strækingsbaserede</u> <u>restaureringer</u>
<u>o5000</u>	<u>Kommune(r):</u> <u>Varde</u> <u>Navn:</u> <u>Ralmbæk</u>	<u>x1: 469813.61,</u> <u>y1: 6171104.53,</u> <u>x2: 471206.77,</u> <u>y2: 6167837.26,</u> <u>x3: 471206.77,</u> <u>y3: 6167837.26,</u> <u>x4: 470363.91,</u> <u>y4: 6169100.00,</u> <u>x5: 471206.77,</u> <u>y5: 6167837.26,</u> <u>x6: 470995.71,</u> <u>y6: 6167120.37</u>	<u>7,38</u>	<u>Fiernelse af fysiske</u> <u>spærringer,</u> <u>Etablering af</u> <u>okkeranlæg,</u> <u>Mindre</u> <u>strækingsbaserede</u> <u>restaureringer</u>
<u>o5007</u>	<u>Kommune(r):</u> <u>Vejle</u> <u>Navn:</u> <u>Sellerupskov</u> <u>Bæk</u>	<u>x1: 542717.81,</u> <u>y1: 6171355.92,</u> <u>x2: 542032.19,</u> <u>y2: 6170620.59</u>	<u>1,26</u>	<u>Strækingsbaseret</u> <u>indsatsbehov</u>
<u>o5010</u>	<u>Kommune(r):</u> <u>Varde</u> <u>Navn:</u> <u>Uden navn</u>	<u>x1: 448835.86,</u> <u>y1: 6171338.09,</u> <u>x2: 448392.31,</u> <u>y2: 6170670.19,</u> <u>x3: 448163.64,</u> <u>y3: 6170018.82,</u> <u>x4: 448052.73,</u> <u>y4: 6169827.58,</u> <u>x5: 448002.98,</u> <u>y5: 6169733.02,</u>	<u>1,77</u>	<u>Strækingsbaseret</u> <u>indsatsbehov</u>

		<u>x6: 447766.27,</u> <u>y6: 6169291.18</u>		
<u>o5014</u>	<u>Kommune(r):</u> <u>Billund</u> <u>Navn:</u> <u>Uden navn</u>	<u>x1: 491696.59,</u> <u>y1: 6171408.58,</u> <u>x2: 490628.45,</u> <u>y2: 6171291.73</u>	<u>1,21</u>	<u>Strækingsbaseret</u> <u>indsatsbehov</u>
<u>o5016 x</u>	<u>Kommune(r):</u> <u>Vejle</u> <u>Navn:</u> <u>Uden navn</u>	<u>x1: 516966.22,</u> <u>y1: 6171594.71,</u> <u>x2: 515965.29,</u> <u>y2: 6171276.76</u>	<u>1,26</u>	<u>Åbning af rørlagte</u> <u>strækninger</u>
<u>o5046</u>	<u>Kommune(r):</u> <u>Varde</u> <u>Navn:</u> <u>Uden navn</u>	<u>x1: 473147.02,</u> <u>y1: 6171247.74,</u> <u>x2: 471426.20,</u> <u>y2: 6172362.24,</u> <u>x3: 471426.20,</u> <u>y3: 6172362.24,</u> <u>x4: 471432.51,</u> <u>y4: 6172651.21,</u> <u>x5: 471426.20,</u> <u>y5: 6172362.24,</u> <u>x6: 471033.71,</u> <u>y6: 6172704.73</u>	<u>4,09</u>	<u>Mindre</u> <u>strækingsbaserede</u> <u>restaureringer</u>
<u>o5047</u>	<u>Kommune(r):</u> <u>Vejle</u> <u>Navn:</u> <u>Rue Bæk</u>	<u>x1: 528146.86,</u> <u>y1: 6172177.42,</u> <u>x2: 527536.41,</u> <u>y2: 6172705.85</u>	<u>0,94</u>	<u>Mindre</u> <u>strækingsbaserede</u> <u>restaureringer,</u> <u>Genslyngning</u>
<u>o5057</u>	<u>Kommune(r):</u> <u>Varde</u> <u>Navn:</u> <u>V58 - Ellebæk</u>	<u>x1: 474711.24,</u> <u>y1: 6172997.58,</u> <u>x2: 474433.81,</u> <u>y2: 6170592.05</u>	<u>3,1</u>	<u>Åbning af rørlagte</u> <u>strækninger</u>
<u>o5069</u>	<u>Kommune(r):</u> <u>Varde</u> <u>Navn:</u> <u>Uden navn</u>	<u>x1: 467029.75,</u> <u>y1: 6171209.17,</u> <u>x2: 466795.35,</u> <u>y2: 6173551.69,</u> <u>x3: 467191.11,</u> <u>y3: 6171555.34,</u> <u>x4: 467029.75,</u> <u>y4: 6171209.17,</u> <u>x5: 467995.72,</u> <u>y5: 6169731.73,</u>	<u>5,65</u>	<u>Fjernelse af fysiske</u> <u>spærringer,</u> <u>Mindre</u> <u>strækingsbaserede</u> <u>restaureringer,</u> <u>Etablering af</u> <u>okkeranlæg</u>

		<u>x6: 467029.75,</u> <u>y6: 6171209.17</u>		
<u>o5073</u>	<u>Kommune(r):</u> <u>Hedensted</u> <u>Navn:</u> <u>Grund Bæk</u>	<u>x1: 547980.72,</u> <u>y1: 6172561.26,</u> <u>x2: 547542.33,</u> <u>y2: 6173588.78</u>	<u>1,32</u>	<u>Genslyngning,</u> <u>Mindre</u> <u>strækningbaserede</u> <u>restaureringer</u>
<u>o5079 x</u>	<u>Kommune(r):</u> <u>Billund</u> <u>Navn:</u> <u>Uden navn</u>	<u>x1: 495562.08,</u> <u>y1: 6173426.65,</u> <u>x2: 492344.48,</u> <u>y2: 6173387.73</u>	<u>3,62</u>	<u>Etablering af</u> <u>sandfang</u>
<u>o5083 x</u>	<u>Kommune(r):</u> <u>Varde</u> <u>Navn:</u> <u>Stokbæk</u>	<u>x1: 471503.70,</u> <u>y1: 6174073.38,</u> <u>x2: 468516.39,</u> <u>y2: 6173211.43</u>	<u>3,65</u>	<u>Mindre</u> <u>strækningbaserede</u> <u>restaureringer</u>
<u>o5089 x</u>	<u>Kommune(r):</u> <u>Veile</u> <u>Navn:</u> <u>Jennum Bæk</u>	<u>x1: 528299.36,</u> <u>y1: 6173474.88,</u> <u>x2: 527807.35,</u> <u>y2: 6174190.16,</u> <u>x3: 527470.45,</u> <u>y3: 6174247.20,</u> <u>x4: 527807.35,</u> <u>y4: 6174190.16,</u> <u>x5: 527807.35,</u> <u>y5: 6174190.16,</u> <u>x6: 527749.86,</u> <u>y6: 6174230.34</u>	<u>1,44</u>	<u>Mindre</u> <u>strækningbaserede</u> <u>restaureringer</u>
<u>o5097 x</u>	<u>Kommune(r):</u> <u>Veile</u> <u>Navn:</u> <u>Engelsholm</u> <u>Bæk</u>	<u>x1: 522571.03,</u> <u>y1: 6173575.45,</u> <u>x2: 520127.55,</u> <u>y2: 6174584.48</u>	<u>3,19</u>	<u>Fjernelse af fysiske</u> <u>spærringer</u>
<u>o5105</u>	<u>Kommune(r):</u> <u>Hedensted</u> <u>Navn:</u> <u>Hellebjerg</u> <u>Møllebæk</u>	<u>x1: 562818.58,</u> <u>y1: 6175202.90,</u> <u>x2: 562405.81,</u> <u>y2: 6174795.31</u>	<u>0,62</u>	<u>Mindre</u> <u>strækningbaserede</u> <u>restaureringer</u>
<u>o5112 b</u>	<u>Kommune(r):</u> <u>Hedensted</u>	<u>x1: 548892.46,</u> <u>y1: 6175602.00,</u> <u>x2: 546229.17,</u> <u>y2: 6174351.99</u>	<u>3,4</u>	<u>Fjernelse af fysiske</u> <u>spærringer,</u> <u>Genslyngning</u>

	<u>Navn:</u> <u>Sparrebæk</u>			
<u>o5123</u>	<u>Kommune(r):</u> <u>Varde</u> <u>Navn:</u> <u>Uden navn</u>	<u>x1: 462974.35,</u> <u>y1: 6175902.38,</u> <u>x2: 462353.86,</u> <u>y2: 6175098.02</u>	<u>1,2</u>	<u>Åbning af rørlagte</u> <u>strækninger,</u> <u>Strækningbaseret</u> <u>indsatsbehov</u>
<u>o5126</u>	<u>Kommune(r):</u> <u>Varde</u> <u>Navn:</u> <u>Uden navn</u>	<u>x1: 477947.76,</u> <u>y1: 6175676.34,</u> <u>x2: 476702.27,</u> <u>y2: 6175912.89</u>	<u>1,5</u>	<u>Strækningbaseret</u> <u>indsatsbehov</u>
<u>o5127 x</u>	<u>Kommune(r):</u> <u>Vejle</u> <u>Navn:</u> <u>Lille Høgsholt</u> <u>Bæk</u>	<u>x1: 530916.99,</u> <u>y1: 6176033.67,</u> <u>x2: 530232.56,</u> <u>y2: 6174556.64</u>	<u>1,93</u>	<u>Fiernelse af fysiske</u> <u>spærringer</u>
<u>o5131</u>	<u>Kommune(r):</u> <u>Hedensted</u> <u>Navn:</u> <u>Vandløb fra</u> <u>Breth</u>	<u>x1: 556650.89,</u> <u>y1: 6176145.03,</u> <u>x2: 555353.94,</u> <u>y2: 6175522.59,</u> <u>x3: 555353.94,</u> <u>y3: 6175522.59,</u> <u>x4: 554989.36,</u> <u>y4: 6176114.32,</u> <u>x5: 555353.94,</u> <u>y5: 6175522.59,</u> <u>x6: 554977.84,</u> <u>y6: 6175127.55</u>	<u>3,18</u>	<u>Genslyngning,</u> <u>Mindre</u> <u>strækningbaserede</u> <u>restaureringer</u>
<u>o5153</u>	<u>Kommune(r):</u> <u>Varde</u> <u>Navn:</u> <u>Refsgård-</u> <u>Allerslev Bæk</u>	<u>x1: 460974.10,</u> <u>y1: 6177046.84,</u> <u>x2: 459262.42,</u> <u>y2: 6177314.44</u>	<u>4,11</u>	<u>Etablering af</u> <u>sandfang,</u> <u>Etablering af</u> <u>okkeranlæg,</u> <u>Mindre</u> <u>strækningbaserede</u> <u>restaureringer</u>
<u>o5155 x</u>	<u>Kommune(r):</u> <u>Hedensted</u> <u>Navn:</u> <u>Tilløb til</u> <u>Bregnballe</u> <u>Bæk</u>	<u>x1: 545112.07,</u> <u>y1: 6177785.15,</u> <u>x2: 544541.15,</u> <u>y2: 6178217.48</u>	<u>0,81</u>	<u>Genslyngning</u>

<u>o5168</u>	<u>Kommune(r):</u> <u>Billund, Vejle</u> <u>Navn:</u> <u>Uden navn</u>	<u>x1: 508532.65,</u> <u>y1: 6176418.07,</u> <u>x2: 513677.77,</u> <u>y2: 6177988.00</u>	<u>7,16</u>	<u>Åbning af rørlagte</u> <u>strækninger</u>
<u>o5176 x</u>	<u>Kommune(r):</u> <u>Varde</u> <u>Navn:</u> <u>Kovad Bæk</u>	<u>x1: 465823.91,</u> <u>y1: 6177867.03,</u> <u>x2: 463351.24,</u> <u>y2: 6178314.67,</u> <u>x3: 463600.19,</u> <u>y3: 6177854.88,</u> <u>x4: 463351.24,</u> <u>y4: 6178314.67,</u> <u>x5: 463351.24,</u> <u>y5: 6178314.67,</u> <u>x6: 463166.72,</u> <u>y6: 6178051.97,</u> <u>x7: 466371.88,</u> <u>y7: 6177188.70,</u> <u>x8: 465823.91,</u> <u>y8: 6177867.03,</u> <u>x9: 466471.34,</u> <u>y9: 6177734.62,</u> <u>x10: 465823.91,</u> <u>y10: 6177867.03</u>	<u>6,1</u>	<u>Strækningbaseret</u> <u>indsatsbehov</u>
<u>o5190</u>	<u>Kommune(r):</u> <u>Hedensted</u> <u>Navn:</u> <u>Tilløb As-Rårup</u> <u>Skelbæk</u>	<u>x1: 561391.38,</u> <u>y1: 6178759.39,</u> <u>x2: 560811.38,</u> <u>y2: 6178699.29</u>	<u>0,59</u>	<u>Fiernelse af fysiske</u> <u>spærringer</u>
<u>o5195</u>	<u>Kommune(r):</u> <u>Vejle</u> <u>Navn:</u> <u>TØSBY BÆK</u>	<u>x1: 521140.03,</u> <u>y1: 6178668.06,</u> <u>x2: 519323.04,</u> <u>y2: 6178664.10</u>	<u>2,3</u>	<u>Genslyngning</u>
<u>o5199</u>	<u>Kommune(r):</u> <u>Vejle</u> <u>Navn:</u> <u>Tilløb til Grejs</u> <u>Å</u>	<u>x1: 532110.96,</u> <u>y1: 6178718.67,</u> <u>x2: 531827.51,</u> <u>y2: 6179102.35</u>	<u>0,61</u>	<u>Åbning af rørlagte</u> <u>strækninger</u>
<u>o5203</u>	<u>Kommune(r):</u> <u>Hedensted</u>	<u>x1: 561341.86,</u> <u>y1: 6179025.15,</u>	<u>2,82</u>	<u>Fiernelse af fysiske</u> <u>spærringer,</u> <u>Mindre</u>

	<u>Navn:</u> <u>Tilløb til As-Rårup Skelbæk</u>	<u>x2: 558907.56,</u> <u>y2: 6178450.74</u>		<u>strækningbaserede restaureringer</u>
<u>o5220</u>	<u>Kommune(r):</u> <u>Hedensted</u> <u>Navn:</u> <u>Rårup Å</u>	<u>x1: 562128.14,</u> <u>y1: 6179849.52,</u> <u>x2: 561387.83,</u> <u>y2: 6178787.36</u>	<u>1,64</u>	<u>Strækningbaseret indsatsbehov</u>
<u>o5224 x</u>	<u>Kommune(r):</u> <u>Hedensted</u> <u>Navn:</u> <u>Rohden Å</u>	<u>x1: 552656.75,</u> <u>y1: 6179696.95,</u> <u>x2: 552847.25,</u> <u>y2: 6177595.24,</u> <u>x3: 552194.00,</u> <u>y3: 6179957.08,</u> <u>x4: 552205.42,</u> <u>y4: 6178155.69,</u> <u>x5: 552656.75,</u> <u>y5: 6179696.95,</u> <u>x6: 552194.00,</u> <u>y6: 6179957.08,</u> <u>x7: 552194.00,</u> <u>y7: 6179957.08,</u> <u>x8: 551787.20,</u> <u>y8: 6180234.33,</u> <u>x9: 552656.75,</u> <u>y9: 6179696.95,</u> <u>x10: 553896.93,</u> <u>y10:</u> <u>6178325.38,</u> <u>x11: 553845.19,</u> <u>y11:</u> <u>6177500.62,</u> <u>x12: 553896.93,</u> <u>y12:</u> <u>6178325.38,</u> <u>x13: 554805.94,</u> <u>y13:</u> <u>6178102.98,</u> <u>x14: 553896.93,</u> <u>y14: 6178325.38</u>	<u>9,64</u>	<u>Åbning af rørlagte strækninger,</u> <u>Genslyngning,</u> <u>Mindre strækningbaserede restaureringer</u>
<u>o5226</u>	<u>Kommune(r):</u> <u>Hedensted</u> <u>Navn:</u>	<u>x1: 550893.08,</u> <u>y1: 6179400.14,</u> <u>x2: 550582.40,</u> <u>y2: 6178603.20,</u> <u>x3: 550968.18,</u>	<u>3,01</u>	<u>Mindre strækningbaserede restaureringer</u>

	<u>Tilløb til Rohden Å</u>	<u>y3: 6179903.66,</u> <u>x4: 550948.05,</u> <u>y4: 6180026.27,</u> <u>x5: 550968.18,</u> <u>y5: 6179903.66,</u> <u>x6: 550893.08,</u> <u>y6: 6179400.14,</u> <u>x7: 551082.57,</u> <u>y7: 6179452.15,</u> <u>x8: 550968.18,</u> <u>y8: 6179903.66,</u> <u>x9: 551438.87,</u> <u>y9: 6178952.54,</u> <u>x10: 550893.08,</u> <u>y10: 6179400.14</u>		
<u>o5240</u>	<u>Kommune(r): Hedensted</u> <u>Navn: Tilløb til Rohden Å fra Engl</u>	<u>x1: 550943.71,</u> <u>y1: 6180989.98,</u> <u>x2: 551056.74,</u> <u>y2: 6180067.64</u>	<u>1,05</u>	<u>Mindre strækingsbaserede restaureringer</u>
<u>o5242</u>	<u>Kommune(r): Hedensted</u> <u>Navn: Dalby Bæk</u>	<u>x1: 546386.41,</u> <u>y1: 6181054.85,</u> <u>x2: 546332.84,</u> <u>y2: 6178841.94</u>	<u>3,14</u>	<u>Fjernelse af fysiske spærringer, Genslyngning, Mindre strækingsbaserede restaureringer</u>
<u>o5247</u>	<u>Kommune(r): Hedensted</u> <u>Navn: Rårup Å</u>	<u>x1: 560698.58,</u> <u>y1: 6180285.73,</u> <u>x2: 557309.42,</u> <u>y2: 6181169.15</u>	<u>3,99</u>	<u>Genslyngning, Mindre strækingsbaserede restaureringer</u>
<u>o5248 x</u>	<u>Kommune(r): Billund, Varde</u> <u>Navn: Ringsholm Bæk</u>	<u>x1: 482744.07,</u> <u>y1: 6180945.34,</u> <u>x2: 480751.67,</u> <u>y2: 6179683.48,</u> <u>x3: 480751.67,</u> <u>y3: 6179683.48,</u> <u>x4: 480711.74,</u> <u>y4: 6179408.82,</u> <u>x5: 480751.67,</u> <u>y5: 6179683.48,</u> <u>x6: 480027.38,</u> <u>y6: 6178145.95,</u>	<u>8,76</u>	<u>Etablering af okkeranlæg</u>

		<u>x7: 482744.07,</u> <u>y7: 6180945.34,</u> <u>x8: 482754.39,</u> <u>y8: 6180846.94,</u> <u>x9: 484314.29,</u> <u>y9: 6181232.86,</u> <u>x10: 482744.07,</u> <u>y10:</u> <u>6180945.34,</u> <u>x11: 484314.29,</u> <u>y11:</u> <u>6181232.86,</u> <u>x12: 484278.28,</u> <u>y12:</u> <u>6179983.45,</u> <u>x13: 484774.66,</u> <u>y13:</u> <u>6181577.49,</u> <u>x14: 484314.29,</u> <u>y14: 6181232.86</u>		
<u>o5250 x</u>	<u>Kommune(r):</u> <u>Varde</u> <u>Navn:</u> <u>Kvorup bæk</u>	<u>x1: 466869.83,</u> <u>y1: 6179855.12,</u> <u>x2: 464487.08,</u> <u>y2: 6181388.99,</u> <u>x3: 464487.08,</u> <u>y3: 6181388.99,</u> <u>x4: 464403.29,</u> <u>y4: 6180679.96,</u> <u>x5: 464487.08,</u> <u>y5: 6181388.99,</u> <u>x6: 462539.15,</u> <u>y6: 6182749.36</u>	<u>6,24</u>	<u>Strækingsbaseret</u> <u>indsatsbehov</u>
<u>o5254</u>	<u>Kommune(r):</u> <u>Vejle</u> <u>Navn:</u> <u>SMIDSTRUP</u> <u>BÆK</u>	<u>x1: 517720.40,</u> <u>y1: 6181967.51,</u> <u>x2: 517584.79,</u> <u>y2: 6181214.43</u>	<u>1,12</u>	<u>Mindre</u> <u>strækingsbaserede</u> <u>restaureringer</u>
<u>o5258</u>	<u>Kommune(r):</u> <u>Hedensted</u> <u>Navn:</u> <u>Skærbæk</u> <u>Rende</u>	<u>x1: 538032.30,</u> <u>y1: 6181391.67,</u> <u>x2: 537387.44,</u> <u>y2: 6182008.53</u>	<u>1,17</u>	<u>Mindre</u> <u>strækingsbaserede</u> <u>restaureringer</u>

o5263	<u>Kommune(r):</u> <u>Veile</u> <u>Navn:</u> <u>LINDEBALLE</u> <u>BÆK</u>	<u>x1: 513982.13,</u> <u>y1: 6181185.99,</u> <u>x2: 514043.19,</u> <u>y2: 6182241.36,</u> <u>x3: 513982.13,</u> <u>y3: 6181185.99,</u> <u>x4: 513893.49,</u> <u>y4: 6181055.46,</u> <u>x5: 514177.06,</u> <u>y5: 6180887.56,</u> <u>x6: 513982.13,</u> <u>y6: 6181185.99</u>	<u>1,71</u>	<u>Mindre</u> <u>strækningbaserede</u> <u>restaureringer,</u> <u>Genslyngning</u>
o5268_x	<u>Kommune(r):</u> <u>Varde</u> <u>Navn:</u> <u>Hjedding bæk</u>	<u>x1: 475195.56,</u> <u>y1: 6182332.60,</u> <u>x2: 473836.90,</u> <u>y2: 6180933.13,</u> <u>x3: 475563.95,</u> <u>y3: 6180532.11,</u> <u>x4: 475195.56,</u> <u>y4: 6182332.60,</u> <u>x5: 476080.39,</u> <u>y5: 6183616.28,</u> <u>x6: 475195.56,</u> <u>y6: 6182332.60</u>	<u>6,14</u>	<u>Fjernelse af fysiske</u> <u>spærringer,</u> <u>Etablering af</u> <u>okkeranlæg</u>
o5279	<u>Kommune(r):</u> <u>Hedensted</u> <u>Navn:</u> <u>Sønder Aldum</u> <u>Bæk</u>	<u>x1: 549354.52,</u> <u>y1: 6182534.04,</u> <u>x2: 549395.41,</u> <u>y2: 6180349.64</u>	<u>2,39</u>	<u>Mindre</u> <u>strækningbaserede</u> <u>restaureringer</u>
o5296	<u>Kommune(r):</u> <u>Hedensted</u> <u>Navn:</u> <u>Øster Snede</u> <u>Bæk</u>	<u>x1: 541465.17,</u> <u>y1: 6183523.51,</u> <u>x2: 540573.86,</u> <u>y2: 6183584.67</u>	<u>0,96</u>	<u>Mindre</u> <u>strækningbaserede</u> <u>restaureringer</u>
o5297	<u>Kommune(r):</u> <u>Varde</u> <u>Navn:</u> <u>Meilvang bæk</u>	<u>x1: 476080.39,</u> <u>y1: 6183616.28,</u> <u>x2: 475409.03,</u> <u>y2: 6183903.12</u>	<u>0,74</u>	<u>Strækningbaseret</u> <u>indsatsbehov</u>
o5302	<u>Kommune(r):</u> <u>Hedensted</u> <u>Navn:</u>	<u>x1: 559669.26,</u> <u>y1: 6183098.88,</u> <u>x2: 560385.80,</u> <u>y2: 6184258.53</u>	<u>1,54</u>	<u>Strækningbaseret</u> <u>indsatsbehov</u>

	<u>Tilløb til Skjold</u> <u>Å øst for</u>			
<u>o5304</u>	<u>Kommune(r):</u> <u>Veile</u> <u>Navn:</u> <u>NØRSKOV BÆK</u>	<u>x1: 514410.38,</u> <u>y1: 6183626.65,</u> <u>x2: 514213.84,</u> <u>y2: 6184325.33,</u> <u>x3: 514410.38,</u> <u>y3: 6183626.65,</u> <u>x4: 514311.28,</u> <u>y4: 6183588.92,</u> <u>x5: 514637.33,</u> <u>y5: 6183397.47,</u> <u>x6: 514410.38,</u> <u>y6: 6183626.65</u>	<u>1,26</u>	<u>Mindre</u> <u>strækingsbaserede</u> <u>restaureringer,</u> <u>Genslyngning</u>
<u>o5315</u>	<u>Kommune(r):</u> <u>Hedensted</u> <u>Navn:</u> <u>Ølsted Å</u>	<u>x1: 546371.64,</u> <u>y1: 6185157.63,</u> <u>x2: 547619.01,</u> <u>y2: 6183881.26,</u> <u>x3: 546223.81,</u> <u>y3: 6185469.31,</u> <u>x4: 546371.64,</u> <u>y4: 6185157.63,</u> <u>x5: 546509.34,</u> <u>y5: 6183954.11,</u> <u>x6: 545884.52,</u> <u>y6: 6183996.22,</u> <u>x7: 546810.09,</u> <u>y7: 6183371.05,</u> <u>x8: 546509.34,</u> <u>y8: 6183954.11,</u> <u>x9: 547619.01,</u> <u>y9: 6183881.26,</u> <u>x10: 546509.34,</u> <u>y10:</u> <u>6183954.11,</u> <u>x11: 546371.64,</u> <u>y11:</u> <u>6185157.63,</u> <u>x12: 545746.35,</u> <u>y12:</u> <u>6184890.61,</u> <u>x13: 548232.15,</u> <u>y13:</u> <u>6184741.38,</u>	<u>8,42</u>	<u>Genslyngning,</u> <u>Mindre</u> <u>strækingsbaserede</u> <u>restaureringer</u>

		<u>x14: 547619.01,</u> <u>y14: 6183881.26</u>		
<u>o5326</u>	<u>Kommune(r):</u> <u>Hedensted</u> <u>Navn:</u> <u>Glud Bæk</u>	<u>x1: 563527.44,</u> <u>y1: 6186182.94,</u> <u>x2: 563041.25,</u> <u>y2: 6184590.82</u>	<u>1,82</u>	<u>Strækningsbaseret</u> <u>indsatsbehov</u>
<u>o5329</u>	<u>Kommune(r):</u> <u>Horsens</u> <u>Navn:</u> <u>Fiskbæk</u>	<u>x1: 556791.62,</u> <u>y1: 6186542.69,</u> <u>x2: 556603.26,</u> <u>y2: 6185947.56,</u> <u>x3: 556597.14,</u> <u>y3: 6186099.68,</u> <u>x4: 556585.68,</u> <u>y4: 6186200.59,</u> <u>x5: 556603.26,</u> <u>y5: 6185947.56,</u> <u>x6: 556597.14,</u> <u>y6: 6186099.68,</u> <u>x7: 556603.26,</u> <u>y7: 6185947.56,</u> <u>x8: 556106.76,</u> <u>y8: 6185507.42,</u> <u>x9: 556597.14,</u> <u>y9: 6186099.68,</u> <u>x10: 556450.14,</u> <u>y10: 6186040.43</u>	<u>2,4</u>	<u>Fjernelse af fysiske</u> <u>spærringer</u>
<u>o5340</u>	<u>Kommune(r):</u> <u>Billund</u> <u>Navn:</u> <u>Filskov nordre</u> <u>bæk</u>	<u>x1: 501079.84,</u> <u>y1: 6184903.35,</u> <u>x2: 495856.63,</u> <u>y2: 6187577.31,</u> <u>x3: 501079.84,</u> <u>y3: 6184903.35,</u> <u>x4: 501076.67,</u> <u>y4: 6184888.99,</u> <u>x5: 501539.38,</u> <u>y5: 6184435.41,</u> <u>x6: 501079.84,</u> <u>y6: 6184903.35</u>	<u>7,1</u>	<u>Mindre</u> <u>strækningsbaserede</u> <u>restaureringer</u>
<u>o5363</u>	<u>Kommune(r):</u> <u>Horsens</u> <u>Navn:</u> <u>Torsted Bæk</u>	<u>x1: 551564.93,</u> <u>y1: 6188837.58,</u> <u>x2: 551261.56,</u> <u>y2: 6187685.71,</u> <u>x3: 551554.99,</u> <u>y3: 6187364.34,</u>	<u>2,2</u>	<u>Fjernelse af fysiske</u> <u>spærringer</u>

		<u>x4: 551261.56,</u> <u>y4: 6187685.71,</u> <u>x5: 551261.56,</u> <u>y5: 6187685.71,</u> <u>x6: 551097.28,</u> <u>y6: 6187436.34</u>		
<u>o5366</u>	<u>Kommune(r):</u> <u>Veile</u> <u>Navn:</u> <u>Tilløb til</u> <u>Mindstrup</u>	<u>x1: 526339.29,</u> <u>y1: 6186653.96,</u> <u>x2: 524155.67,</u> <u>y2: 6187745.78,</u> <u>x3: 525844.33,</u> <u>y3: 6189106.98,</u> <u>x4: 525974.13,</u> <u>y4: 6188070.67,</u> <u>x5: 526339.29,</u> <u>y5: 6186653.96,</u> <u>x6: 526186.26,</u> <u>y6: 6186141.63,</u> <u>x7: 525974.13,</u> <u>y7: 6188070.67,</u> <u>x8: 525530.09,</u> <u>y8: 6187933.17,</u> <u>x9: 527052.91,</u> <u>y9: 6187919.52,</u> <u>x10: 525974.13,</u> <u>y10:</u> <u>6188070.67,</u> <u>x11: 526950.36,</u> <u>y11:</u> <u>6188373.69,</u> <u>x12: 527052.91,</u> <u>y12:</u> <u>6187919.52,</u> <u>x13: 527574.68,</u> <u>y13:</u> <u>6187574.66,</u> <u>x14: 527052.91,</u> <u>y14:</u> <u>6187919.52,</u> <u>x15: 526339.29,</u> <u>y15:</u> <u>6186653.96,</u> <u>x16: 527574.68,</u> <u>y16:</u> <u>6187574.66,</u>	<u>12,88</u>	<u>Strækingsbaseret</u> <u>indsatsbehov</u>

		<u>x17: 528778.82,</u> <u>y17:</u> <u>6185748.81,</u> <u>x18: 527574.68,</u> <u>y18: 6187574.66</u>		
<u>o5367</u>	<u>Kommune(r):</u> <u>Horsens</u> <u>Navn:</u> <u>Hatting Bæk</u>	<u>x1: 550219.87,</u> <u>y1: 6186430.36,</u> <u>x2: 548392.07,</u> <u>y2: 6188450.55,</u> <u>x3: 548739.20,</u> <u>y3: 6188264.57,</u> <u>x4: 548392.07,</u> <u>y4: 6188450.55,</u> <u>x5: 548392.07,</u> <u>y5: 6188450.55,</u> <u>x6: 547802.64,</u> <u>y6: 6189290.50</u>	<u>4,99</u>	<u>Mindre</u> <u>strækningbaserede</u> <u>restaureringer</u>
<u>o5371</u>	<u>Kommune(r):</u> <u>Vejele,</u> <u>Hedensted</u> <u>Navn:</u> <u>Vindelev Bæk</u>	<u>x1: 533236.40,</u> <u>y1: 6182805.14,</u> <u>x2: 532886.10,</u> <u>y2: 6186141.16,</u> <u>x3: 531553.01,</u> <u>y3: 6186752.41,</u> <u>x4: 531383.50,</u> <u>y4: 6187921.43,</u> <u>x5: 531667.00,</u> <u>y5: 6188349.24,</u> <u>x6: 531383.50,</u> <u>y6: 6187921.43,</u> <u>x7: 531784.53,</u> <u>y7: 6185081.48,</u> <u>x8: 531370.44,</u> <u>y8: 6184955.62,</u> <u>x9: 531784.53,</u> <u>y9: 6185081.48,</u> <u>x10: 531874.17,</u> <u>y10:</u> <u>6184418.38,</u> <u>x11: 531912.24,</u> <u>y11:</u> <u>6185231.20,</u> <u>x12: 531784.53,</u> <u>y12:</u> <u>6185081.48,</u> <u>x13: 531912.24,</u>	<u>17</u>	<u>Åbning af rørlagte</u> <u>strækninger</u>

		<u>y13:</u> <u>6185231.20,</u> <u>x14: 531287.06,</u> <u>y14:</u> <u>6185093.38,</u> <u>x15: 531667.00,</u> <u>y15:</u> <u>6188349.24,</u> <u>x16: 532229.42,</u> <u>y16:</u> <u>6189551.47,</u> <u>x17: 532886.10,</u> <u>y17:</u> <u>6186141.16,</u> <u>x18: 531667.00,</u> <u>y18:</u> <u>6188349.24,</u> <u>x19: 532886.10,</u> <u>y19:</u> <u>6186141.16,</u> <u>x20: 531912.24,</u> <u>y20:</u> <u>6185231.20,</u> <u>x21: 531383.50,</u> <u>y21:</u> <u>6187921.43,</u> <u>x22: 529747.36,</u> <u>y22: 6187588.41</u>		
<u>o5373 x</u>	<u>Kommune(r):</u> <u>Billund</u> <u>Navn:</u> <u>Sig bæk - SK3</u>	<u>x1: 494004.56,</u> <u>y1: 6189744.74,</u> <u>x2: 493205.95,</u> <u>y2: 6187946.43</u>	<u>2,19</u>	<u>Åbning af rørlagte strækninger</u>
<u>o5380</u>	<u>Kommune(r):</u> <u>Hedensted</u> <u>Navn:</u> <u>Hesselballe Bæk</u>	<u>x1: 535175.74,</u> <u>y1: 6187243.81,</u> <u>x2: 533414.09,</u> <u>y2: 6190066.55</u>	<u>4,07</u>	<u>Etablering af sandfang</u>
<u>o5381</u>	<u>Kommune(r):</u> <u>Ringkøbing-Skjern</u> <u>Navn:</u> <u>Græde Bæk</u>	<u>x1: 474331.34,</u> <u>y1: 6189409.12,</u> <u>x2: 472776.08,</u> <u>y2: 6190047.09</u>	<u>1,79</u>	<u>Åbning af rørlagte strækninger</u>

o5382	<u>Kommune(r):</u> <u>Horsens</u> <u>Navn:</u> <u>Torsted Bæk</u>	<u>x1: 553647.46,</u> <u>y1: 6189573.56,</u> <u>x2: 551564.93,</u> <u>y2: 6188837.58</u>	<u>3,07</u>	<u>Fiernelse af fysiske spærringer</u>
o5385 y	<u>Kommune(r):</u> <u>Horsens</u> <u>Navn:</u> <u>Dagnæs Bæk</u>	<u>x1: 552284.13,</u> <u>y1: 6190069.17,</u> <u>x2: 550337.31,</u> <u>y2: 6189600.88</u>	<u>2,88</u>	<u>Åbning af rørlagte strækninger,</u> <u>Fiernelse af fysiske spærringer,</u> <u>Mindre strækningbaserede restaureringer</u>
o5387 y	<u>Kommune(r):</u> <u>Vejle,</u> <u>Hedensted</u> <u>Navn:</u> <u>Alsted Bæk</u>	<u>x1: 528781.79,</u> <u>y1: 6190608.18,</u> <u>x2: 526682.01,</u> <u>y2: 6189174.39</u>	<u>2,84</u>	<u>Åbning af rørlagte strækninger</u>
o5399 x	<u>Kommune(r):</u> <u>Ringkøbing-Skiern</u> <u>Navn:</u> <u>Styg Bæk</u>	<u>x1: 465431.40,</u> <u>y1: 6190208.35,</u> <u>x2: 462954.07,</u> <u>y2: 6192474.11,</u> <u>x3: 465608.80,</u> <u>y3: 6190139.38,</u> <u>x4: 465431.40,</u> <u>y4: 6190208.35,</u> <u>x5: 467084.60,</u> <u>y5: 6188828.08,</u> <u>x6: 465431.40,</u> <u>y6: 6190208.35</u>	<u>6,07</u>	<u>Mindre strækningbaserede restaureringer</u>
o5403	<u>Kommune(r):</u> <u>Vejle</u> <u>Navn:</u> <u>TILLØB</u> <u>KARSTOFT Å</u>	<u>x1: 509614.72,</u> <u>y1: 6191110.91,</u> <u>x2: 508337.75,</u> <u>y2: 6191076.38</u>	<u>1,42</u>	<u>Genslyngning</u>
o5419 x	<u>Kommune(r):</u> <u>Ringkøbing-Skiern</u> <u>Navn:</u> <u>Tamkær Kanal</u>	<u>x1: 463317.50,</u> <u>y1: 6190748.23,</u> <u>x2: 462879.41,</u> <u>y2: 6192530.71,</u> <u>x3: 462954.07,</u> <u>y3: 6192474.11,</u> <u>x4: 462879.41,</u> <u>y4: 6192530.71,</u> <u>x5: 462879.41,</u>	<u>2,99</u>	<u>Strækningbaseret indsatsbehov</u>

		<u>y5: 6192530.71,</u> <u>x6: 462644.05,</u> <u>y6: 6193297.92</u>		
<u>o5426</u>	<u>Kommune(r):</u> <u>Ringkøbing-</u> <u>Skjern</u> <u>Navn:</u> <u>Drækær Grøft</u>	<u>x1: 465446.19,</u> <u>y1: 6191704.45,</u> <u>x2: 464063.95,</u> <u>y2: 6193287.52,</u> <u>x3: 464063.95,</u> <u>y3: 6193287.52,</u> <u>x4: 462644.05,</u> <u>y4: 6193297.92,</u> <u>x5: 465644.90,</u> <u>y5: 6193193.08,</u> <u>x6: 464063.95,</u> <u>y6: 6193287.52</u>	<u>5,64</u>	<u>Mindre</u> <u>strækningbaserede</u> <u>restaureringer</u>
<u>o5427</u>	<u>Kommune(r):</u> <u>Ringkøbing-</u> <u>Skjern</u> <u>Navn:</u> <u>Knaplund</u> <u>Hulmose Bæk</u> <u>(Torsbæ</u>	<u>x1: 483336.51,</u> <u>y1: 6193523.98,</u> <u>x2: 482302.72,</u> <u>y2: 6193350.47</u>	<u>1,2</u>	<u>Mindre</u> <u>strækningbaserede</u> <u>restaureringer</u>
<u>o5431</u>	<u>Kommune(r):</u> <u>Hedensted</u> <u>Navn:</u> <u>Hulbæk -</u> <u>Kristiansminde</u> <u>- Gud</u>	<u>x1: 528998.72,</u> <u>y1: 6193644.88,</u> <u>x2: 528617.13,</u> <u>y2: 6191309.65,</u> <u>x3: 528998.72,</u> <u>y3: 6193644.88,</u> <u>x4: 528753.85,</u> <u>y4: 6193933.93,</u> <u>x5: 529208.15,</u> <u>y5: 6193841.68,</u> <u>x6: 528998.72,</u> <u>y6: 6193644.88</u>	<u>3,92</u>	<u>Strækningbaseret</u> <u>indsatsbehov</u>
<u>o5432</u>	<u>Kommune(r):</u> <u>Hedensted</u> <u>Navn:</u> <u>Tørring Bæk</u>	<u>x1: 534537.00,</u> <u>y1: 6191031.97,</u> <u>x2: 531910.07,</u> <u>y2: 6194094.92,</u> <u>x3: 531561.70,</u> <u>y3: 6192299.84,</u> <u>x4: 530922.44,</u> <u>y4: 6193758.69,</u> <u>x5: 531561.70,</u> <u>y5: 6192299.84,</u>	<u>11,99</u>	<u>Genslyngning,</u> <u>Mindre</u> <u>strækningbaserede</u> <u>restaureringer</u>

		<u>x6: 530572.06,</u> <u>y6: 6192494.56,</u> <u>x7: 534537.00,</u> <u>y7: 6191031.97,</u> <u>x8: 531561.70,</u> <u>y8: 6192299.84,</u> <u>x9: 534823.33,</u> <u>y9: 6191203.14,</u> <u>x10: 534537.00,</u> <u>y10: 6191031.97</u>		
<u>o5434</u>	<u>Kommune(r):</u> <u>Horsens</u> <u>Navn:</u> <u>Vær Bæk</u>	<u>x1: 556763.93,</u> <u>y1: 6194457.24,</u> <u>x2: 555835.01,</u> <u>y2: 6192955.80</u>	<u>2,21</u>	<u>Genslyngning</u>
<u>o5437</u>	<u>Kommune(r):</u> <u>Odder</u> <u>Navn:</u> <u>Sondrup Bæk</u>	<u>x1: 566697.36,</u> <u>y1: 6194170.39,</u> <u>x2: 567103.30,</u> <u>y2: 6193712.77</u>	<u>0,7</u>	<u>Fjernelse af fysiske spærringer</u>
<u>o5445</u>	<u>Kommune(r):</u> <u>Odder</u> <u>Navn:</u> <u>Drikkær Bæk</u>	<u>x1: 566822.07,</u> <u>y1: 6193532.70,</u> <u>x2: 565763.59,</u> <u>y2: 6194925.72</u>	<u>2,24</u>	<u>Fjernelse af fysiske spærringer,</u> <u>Genslyngning,</u> <u>Etablering af sandfang,</u> <u>Mindre strækingsbaserede restaureringer</u>
<u>o5446 x</u>	<u>Kommune(r):</u> <u>Ringkøbing-Skiern</u> <u>Navn:</u> <u>Gråhede Strømmesbøl Bæk</u>	<u>x1: 470640.86,</u> <u>y1: 6195004.82,</u> <u>x2: 474012.99,</u> <u>y2: 6190772.68</u>	<u>5,86</u>	<u>Fjernelse af fysiske spærringer,</u> <u>Mindre strækingsbaserede restaureringer</u>
<u>o5447 x</u>	<u>Kommune(r):</u> <u>Billund,</u> <u>Herning</u> <u>Navn:</u> <u>Bøvl Bæk</u>	<u>x1: 493409.44,</u> <u>y1: 6194046.57,</u> <u>x2: 491392.36,</u> <u>y2: 6193962.48</u>	<u>4,01</u>	<u>Fjernelse af fysiske spærringer</u>
<u>o5454</u>	<u>Kommune(r):</u> <u>Odder</u>	<u>x1: 574504.17,</u> <u>y1: 6195379.61,</u>	<u>1,46</u>	<u>Åbning af rørlagte strækninger</u>

	<u>Navn:</u> <u>Vl. syd for</u> <u>Fensten</u>	<u>x2: 574930.45,</u> <u>y2: 6194156.58</u>		
<u>o5456</u>	<u>Kommune(r):</u> <u>Horsens</u> <u>Navn:</u> <u>Fiskebæk</u>	<u>x1: 554680.00,</u> <u>y1: 6195019.46,</u> <u>x2: 554957.63,</u> <u>y2: 6192968.16,</u> <u>x3: 554995.94,</u> <u>y3: 6195441.30,</u> <u>x4: 554680.00,</u> <u>y4: 6195019.46,</u> <u>x5: 554680.00,</u> <u>y5: 6195019.46,</u> <u>x6: 554569.95,</u> <u>y6: 6195188.25</u>	<u>3,16</u>	<u>Genslyngning</u>
<u>o5458</u>	<u>Kommune(r):</u> <u>Horsens</u> <u>Navn:</u> <u>Tilløb St.</u> <u>Hansted Å</u>	<u>x1: 549614.84,</u> <u>y1: 6195602.22,</u> <u>x2: 549377.33,</u> <u>y2: 6195161.44</u>	<u>0,5</u>	<u>Strækningbaseret</u> <u>indsatsbehov</u>
<u>o5463 x</u>	<u>Kommune(r):</u> <u>Ikast-Brande,</u> <u>Hedensted</u> <u>Navn:</u> <u>Åle Bæk -</u> <u>Udspring -</u> <u>Nord fo</u>	<u>x1: 534191.48,</u> <u>y1: 6194692.42,</u> <u>x2: 530362.69,</u> <u>y2: 6195656.76,</u> <u>x3: 534191.48,</u> <u>y3: 6194692.42,</u> <u>x4: 534986.38,</u> <u>y4: 6195362.54,</u> <u>x5: 534191.48,</u> <u>y5: 6194692.42,</u> <u>x6: 536463.98,</u> <u>y6: 6193632.04</u>	<u>9,32</u>	<u>Mindre</u> <u>strækningbaserede</u> <u>restaureringer</u>
<u>o5468</u>	<u>Kommune(r):</u> <u>Odder</u> <u>Navn:</u> <u>Sondrup Bæk</u>	<u>x1: 566697.36,</u> <u>y1: 6194170.39,</u> <u>x2: 566879.10,</u> <u>y2: 6196018.31</u>	<u>2,23</u>	<u>Genslyngning,</u> <u>Mindre</u> <u>strækningbaserede</u> <u>restaureringer</u>
<u>o5474</u>	<u>Kommune(r):</u> <u>Horsens</u> <u>Navn:</u> <u>Rådvedkær</u> <u>Bæk</u>	<u>x1: 549522.91,</u> <u>y1: 6195851.29,</u> <u>x2: 549216.18,</u> <u>y2: 6196480.17,</u> <u>x3: 549522.91,</u> <u>y3: 6195851.29,</u> <u>x4: 549209.51,</u>	<u>1,62</u>	<u>Mindre</u> <u>strækningbaserede</u> <u>restaureringer</u>

		<u>y4: 6195553.72,</u> <u>x5: 549589.03,</u> <u>y5: 6196089.48,</u> <u>x6: 549522.91,</u> <u>y6: 6195851.29</u>		
<u>o5476</u>	<u>Kommune(r):</u> <u>Horsens</u> <u>Navn:</u> <u>Vinten Bæk</u>	<u>x1: 547449.36,</u> <u>y1: 6196586.93,</u> <u>x2: 546269.69,</u> <u>y2: 6196481.04,</u> <u>x3: 547449.36,</u> <u>y3: 6196586.93,</u> <u>x4: 546605.09,</u> <u>y4: 6196071.11,</u> <u>x5: 547523.82,</u> <u>y5: 6196676.59,</u> <u>x6: 547449.36,</u> <u>y6: 6196586.93</u>	<u>2,68</u>	<u>Fjernelse af fysiske</u> <u>spærringer</u>
<u>o5486</u>	<u>Kommune(r):</u> <u>Horsens</u> <u>Navn:</u> <u>Lundumskov</u> <u>Bæk</u>	<u>x1: 550000.57,</u> <u>y1: 6197490.05,</u> <u>x2: 549216.18,</u> <u>y2: 6196480.17</u>	<u>1,87</u>	<u>Åbning af rørlagte</u> <u>strækninger,</u> <u>Mindre</u> <u>strækningbaserede</u> <u>restaureringer</u>
<u>o5492</u>	<u>Kommune(r):</u> <u>Ikast-Brande</u> <u>Navn:</u> <u>Tarp Bæk</u>	<u>x1: 505351.66,</u> <u>y1: 6196935.79,</u> <u>x2: 503763.12,</u> <u>y2: 6195994.43,</u> <u>x3: 505131.80,</u> <u>y3: 6197423.34,</u> <u>x4: 505351.66,</u> <u>y4: 6196935.79,</u> <u>x5: 506022.50,</u> <u>y5: 6197836.51,</u> <u>x6: 505351.66,</u> <u>y6: 6196935.79</u>	<u>3,96</u>	<u>Mindre</u> <u>strækningbaserede</u> <u>restaureringer</u>
<u>o5507 y</u>	<u>Kommune(r):</u> <u>Odder</u> <u>Navn:</u> <u>Ladegårds Å</u>	<u>x1: 566241.72,</u> <u>y1: 6198047.76,</u> <u>x2: 569004.76,</u> <u>y2: 6197935.70</u>	<u>4,11</u>	<u>Etablering af</u> <u>sandfang</u>
<u>o5511</u>	<u>Kommune(r):</u> <u>Horsens</u> <u>Navn:</u>	<u>x1: 539066.26,</u> <u>y1: 6197422.60,</u> <u>x2: 537603.35,</u> <u>y2: 6198116.78,</u> <u>x3: 537603.35,</u>	<u>4,08</u>	<u>Mindre</u> <u>strækningbaserede</u> <u>restaureringer</u>

	<u>Tilløb til Sig Grøft</u>	<u>y3: 6198116.78,</u> <u>x4: 537057.09,</u> <u>y4: 6199047.06,</u> <u>x5: 537603.35,</u> <u>y5: 6198116.78,</u> <u>x6: 536623.13,</u> <u>y6: 6197803.68</u>		
<u>o5519</u>	<u>Kommune(r):</u> <u>Herning</u> <u>Navn:</u> <u>Grøft fra St.</u> <u>Bjørnkær</u>	<u>x1: 497852.27,</u> <u>y1: 6198876.08,</u> <u>x2: 495998.07,</u> <u>y2: 6199299.98</u>	<u>2,21</u>	<u>Strækningsbaseret</u> <u>indsatsbehov</u>
<u>o5521</u>	<u>Kommune(r):</u> <u>Odder</u> <u>Navn:</u> <u>Spøttrup Bæk</u>	<u>x1: 577503.08,</u> <u>y1: 6199364.27,</u> <u>x2: 578093.35,</u> <u>y2: 6199009.19,</u> <u>x3: 578093.35,</u> <u>y3: 6199009.19,</u> <u>x4: 578002.36,</u> <u>y4: 6198975.34,</u> <u>x5: 578118.45,</u> <u>y5: 6198867.39,</u> <u>x6: 577953.46,</u> <u>y6: 6198968.69,</u> <u>x7: 578118.45,</u> <u>y7: 6198867.39,</u> <u>x8: 578075.30,</u> <u>y8: 6198820.20,</u> <u>x9: 578134.75,</u> <u>y9: 6199004.44,</u> <u>x10: 578093.35,</u> <u>y10:</u> <u>6199009.19,</u> <u>x11: 578158.83,</u> <u>y11:</u> <u>6198910.16,</u> <u>x12: 578118.45,</u> <u>y12:</u> <u>6198867.39,</u> <u>x13: 578158.83,</u> <u>y13:</u> <u>6198910.16,</u> <u>x14: 578134.75,</u> <u>y14:</u>	<u>2,63</u>	<u>Fiernelse af fysiske</u> <u>spærringer,</u> <u>Genslyngning,</u> <u>Mindre</u> <u>strækningsbaserede</u> <u>restaureringer</u>

		<u>6199004.44,</u> <u>x15: 578187.53,</u> <u>y15:</u> <u>6199109.93,</u> <u>x16: 578134.75,</u> <u>y16:</u> <u>6199004.44,</u> <u>x17: 578570.56,</u> <u>y17:</u> <u>6198440.12,</u> <u>x18: 578158.83,</u> <u>y18: 6198910.16</u>		
<u>o5526</u>	<u>Kommune(r):</u> <u>Ringkøbing-</u> <u>Skjern</u> <u>Navn:</u> <u>Hvedemose</u> <u>Grøft</u>	<u>x1: 479271.45,</u> <u>y1: 6198712.49,</u> <u>x2: 476734.72,</u> <u>y2: 6199080.82,</u> <u>x3: 476479.76,</u> <u>y3: 6198429.32,</u> <u>x4: 476097.85,</u> <u>y4: 6199155.75,</u> <u>x5: 476734.72,</u> <u>y5: 6199080.82,</u> <u>x6: 476097.85,</u> <u>y6: 6199155.75,</u> <u>x7: 478040.46,</u> <u>y7: 6199685.68,</u> <u>x8: 476734.72,</u> <u>y8: 6199080.82,</u> <u>x9: 476097.85,</u> <u>y9: 6199155.75,</u> <u>x10: 475574.11,</u> <u>y10: 6199363.20</u>	<u>6,36</u>	<u>Strækingsbaseret</u> <u>indsatsbehov</u>
<u>o5531</u>	<u>Kommune(r):</u> <u>Herning</u> <u>Navn:</u> <u>Sig Bæk</u>	<u>x1: 489130.37,</u> <u>y1: 6198537.65,</u> <u>x2: 488394.32,</u> <u>y2: 6199776.83,</u> <u>x3: 488414.99,</u> <u>y3: 6199777.25,</u> <u>x4: 488394.32,</u> <u>y4: 6199776.83,</u> <u>x5: 488394.32,</u> <u>y5: 6199776.83,</u> <u>x6: 488062.96,</u> <u>y6: 6199917.81</u>	<u>2,11</u>	<u>Mindre</u> <u>strækingsbaserede</u> <u>restaureringer</u>

<u>o5549</u>	<u>Kommune(r):</u> <u>Odder</u> <u>Navn:</u> <u>Odder Å</u>	<u>x1: 565440.90,</u> <u>y1: 6200720.07,</u> <u>x2: 564583.66,</u> <u>y2: 6200771.99</u>	<u>1,15</u>	<u>Mindre</u> <u>strækingsbaserede</u> <u>restaureringer</u>
<u>o5554</u>	<u>Kommune(r):</u> <u>Horsens</u> <u>Navn:</u> <u>Vind Å</u>	<u>x1: 555156.88,</u> <u>y1: 6201535.65,</u> <u>x2: 555327.15,</u> <u>y2: 6201542.94</u>	<u>1,41</u>	<u>Strækingsbaseret</u> <u>indsatsbehov</u>
<u>o5557</u>	<u>Kommune(r):</u> <u>Horsens</u> <u>Navn:</u> <u>Tilløb til Urup</u> <u>Bæk ved Kokh</u>	<u>x1: 547998.86,</u> <u>y1: 6201799.29,</u> <u>x2: 547973.91,</u> <u>y2: 6201178.19</u>	<u>0,8</u>	<u>Mindre</u> <u>strækingsbaserede</u> <u>restaureringer</u>
<u>o5568</u>	<u>Kommune(r):</u> <u>Odder</u> <u>Navn:</u> <u>Rævså -</u> <u>Rørlægning-</u> <u>Odder b</u>	<u>x1: 572145.81,</u> <u>y1: 6201143.23,</u> <u>x2: 572009.67,</u> <u>y2: 6199684.12,</u> <u>x3: 571236.23,</u> <u>y3: 6201025.35,</u> <u>x4: 570854.46,</u> <u>y4: 6201461.33,</u> <u>x5: 571293.05,</u> <u>y5: 6202097.49,</u> <u>x6: 571140.55,</u> <u>y6: 6202195.89,</u> <u>x7: 571293.05,</u> <u>y7: 6202097.49,</u> <u>x8: 571143.51,</u> <u>y8: 6201994.95,</u> <u>x9: 571073.04,</u> <u>y9: 6202444.13,</u> <u>x10: 571318.10,</u> <u>y10:</u> <u>6202394.10,</u> <u>x11: 571336.62,</u> <u>y11:</u> <u>6202348.92,</u> <u>x12: 571144.26,</u> <u>y12:</u> <u>6202335.00,</u> <u>x13: 571336.62,</u> <u>y13:</u>	<u>7,82</u>	<u>Åbning af rørlagte</u> <u>strækninger</u>

		<u>6202348.92,</u> <u>x14: 571318.10,</u> <u>y14:</u> <u>6202394.10,</u> <u>x15: 571293.05,</u> <u>y15:</u> <u>6202097.49,</u> <u>x16: 571336.62,</u> <u>y16:</u> <u>6202348.92,</u> <u>x17: 571841.75,</u> <u>y17:</u> <u>6202542.92,</u> <u>x18: 571708.22,</u> <u>y18:</u> <u>6202745.29,</u> <u>x19: 571841.75,</u> <u>y19:</u> <u>6202542.92,</u> <u>x20: 571318.10,</u> <u>y20:</u> <u>6202394.10,</u> <u>x21: 571949.05,</u> <u>y21:</u> <u>6202336.94,</u> <u>x22: 571841.75,</u> <u>y22:</u> <u>6202542.92,</u> <u>x23: 571949.05,</u> <u>y23:</u> <u>6202336.94,</u> <u>x24: 571584.95,</u> <u>y24:</u> <u>6202067.05,</u> <u>x25: 572145.81,</u> <u>y25:</u> <u>6201143.23,</u> <u>x26: 571236.23,</u> <u>y26:</u> <u>6201025.35,</u> <u>x27: 571949.05,</u> <u>y27:</u> <u>6202336.94,</u> <u>x28: 572145.81,</u> <u>y28:</u>		
--	--	---	--	--

		<u>6201143.23,</u> <u>x29: 571236.23,</u> <u>y29:</u> <u>6201025.35,</u> <u>x30: 570888.96,</u> <u>y30: 6200814.82</u>		
<u>o5572 y</u>	<u>Kommune(r):</u> <u>Skanderborg</u> <u>Navn:</u> <u>Ris Bæk</u>	<u>x1: 553533.35,</u> <u>y1: 6202600.44,</u> <u>x2: 553086.16,</u> <u>y2: 6202949.75</u>	<u>0,6</u>	<u>Åbning af rørlagte</u> <u>strækninger</u>
<u>o5578</u>	<u>Kommune(r):</u> <u>Horsens,</u> <u>Skanderborg</u> <u>Navn:</u> <u>Gedved</u> <u>Mølleå</u>	<u>x1: 553294.96,</u> <u>y1: 6200276.38,</u> <u>x2: 553288.62,</u> <u>y2: 6202072.02,</u> <u>x3: 552286.73,</u> <u>y3: 6202254.57,</u> <u>x4: 551181.93,</u> <u>y4: 6202416.34,</u> <u>x5: 553184.56,</u> <u>y5: 6202021.72,</u> <u>x6: 552286.73,</u> <u>y6: 6202254.57,</u> <u>x7: 553184.56,</u> <u>y7: 6202021.72,</u> <u>x8: 553135.06,</u> <u>y8: 6202026.79,</u> <u>x9: 553288.62,</u> <u>y9: 6202072.02,</u> <u>x10: 553184.56,</u> <u>y10:</u> <u>6202021.72,</u> <u>x11: 552286.73,</u> <u>y11:</u> <u>6202254.57,</u> <u>x12: 551189.14,</u> <u>y12:</u> <u>6203230.86,</u> <u>x13: 553496.20,</u> <u>y13:</u> <u>6202518.41,</u> <u>x14: 553288.62,</u> <u>y14:</u> <u>6202072.02,</u> <u>x15: 553496.20,</u>	<u>7,38</u>	<u>Fiernelse af fysiske</u> <u>spærringer</u>

		<u>y15:</u> <u>6202518.41,</u> <u>x16: 553306.85,</u> <u>y16:</u> <u>6202502.35,</u> <u>x17: 553636.38,</u> <u>y17:</u> <u>6202904.44,</u> <u>x18: 553496.20,</u> <u>y18: 6202518.41</u>		
<u>o5580</u>	<u>Kommune(r):</u> <u>Odder</u> <u>Navn:</u> <u>Spangså</u>	<u>x1: 576452.23,</u> <u>y1: 6202846.76,</u> <u>x2: 578660.67,</u> <u>y2: 6203269.86,</u> <u>x3: 576200.64,</u> <u>y3: 6202152.37,</u> <u>x4: 576171.15,</u> <u>y4: 6202343.19,</u> <u>x5: 576419.92,</u> <u>y5: 6202552.74,</u> <u>x6: 576171.15,</u> <u>y6: 6202343.19,</u> <u>x7: 576452.23,</u> <u>y7: 6202846.76,</u> <u>x8: 576419.92,</u> <u>y8: 6202552.74,</u> <u>x9: 576452.23,</u> <u>y9: 6202846.76,</u> <u>x10: 576393.84,</u> <u>y10:</u> <u>6202897.70,</u> <u>x11: 576639.79,</u> <u>y11:</u> <u>6202360.51,</u> <u>x12: 576419.92,</u> <u>y12:</u> <u>6202552.74,</u> <u>x13: 576171.15,</u> <u>y13:</u> <u>6202343.19,</u> <u>x14: 575969.24,</u> <u>y14: 6202235.15</u>	<u>4,06</u>	<u>Strækingsbaseret</u> <u>indsatsbehov</u>
<u>o5584</u>	<u>Kommune(r):</u> <u>Ikast-Brande</u>	<u>x1: 505515.00,</u> <u>y1: 6203403.27,</u>	<u>1,21</u>	<u>Mindre</u> <u>strækingsbaserede</u> <u>restaureringer</u>

	<u>Navn:</u> <u>Tilløb til Skjern</u> <u>Å V for Fl</u>	<u>x2: 504480.09,</u> <u>y2: 6203132.29</u>		
<u>o5587</u>	<u>Kommune(r):</u> <u>Skanderborg</u> <u>Navn:</u> <u>Tebstrup Bæk</u>	<u>x1: 554964.38,</u> <u>y1: 6203123.85,</u> <u>x2: 554873.57,</u> <u>y2: 6203559.68,</u> <u>x3: 554964.38,</u> <u>y3: 6203123.85,</u> <u>x4: 554919.56,</u> <u>y4: 6202851.30,</u> <u>x5: 555349.76,</u> <u>y5: 6202984.43,</u> <u>x6: 554964.38,</u> <u>y6: 6203123.85</u>	<u>1,47</u>	<u>Åbning af rørlagte</u> <u>strækninger,</u> <u>Fjernelse af fysiske</u> <u>spærringer</u>
<u>o5589 x</u>	<u>Kommune(r):</u> <u>Horsens,</u> <u>Odder</u> <u>Navn:</u> <u>Assendrup</u> <u>Bæk - Vedslet</u> <u>Møll</u>	<u>x1: 562758.09,</u> <u>y1: 6203555.76,</u> <u>x2: 564653.61,</u> <u>y2: 6201710.16,</u> <u>x3: 562758.09,</u> <u>y3: 6203555.76,</u> <u>x4: 562597.90,</u> <u>y4: 6203616.20,</u> <u>x5: 564997.43,</u> <u>y5: 6203629.44,</u> <u>x6: 562758.09,</u> <u>y6: 6203555.76</u>	<u>5,83</u>	<u>Åbning af rørlagte</u> <u>strækninger</u>
<u>o5593</u>	<u>Kommune(r):</u> <u>Horsens</u> <u>Navn:</u> <u>Vestbirk Bæk</u>	<u>x1: 544577.86,</u> <u>y1: 6202738.75,</u> <u>x2: 543743.59,</u> <u>y2: 6203869.16</u>	<u>1,54</u>	<u>Mindre</u> <u>strækningbaserede</u> <u>restaureringer</u>
<u>o5594</u>	<u>Kommune(r):</u> <u>Horsens</u> <u>Navn:</u> <u>Grumstrup</u> <u>Bæk</u>	<u>x1: 560783.13,</u> <u>y1: 6201304.07,</u> <u>x2: 561889.63,</u> <u>y2: 6203886.24</u>	<u>3,14</u>	<u>Genslyngning,</u> <u>Mindre</u> <u>strækningbaserede</u> <u>restaureringer</u>
<u>o5597</u>	<u>Kommune(r):</u> <u>Horsens</u> <u>Navn:</u> <u>Langvadsbæk</u>	<u>x1: 561504.26,</u> <u>y1: 6204038.71,</u> <u>x2: 560106.86,</u> <u>y2: 6202025.19</u>	<u>2,87</u>	<u>Åbning af rørlagte</u> <u>strækninger,</u> <u>Restaurering af</u> <u>ådale</u>
<u>o5601 x</u>	<u>Kommune(r):</u> <u>Horsens</u>	<u>x1: 547691.62,</u> <u>y1: 6204237.35,</u>	<u>6,38</u>	<u>Åbning af rørlagte</u> <u>strækninger,</u>

	<u>Navn:</u> <u>Sandvad Bæk</u>	<u>x2: 544603.84,</u> <u>y2: 6204133.76,</u> <u>x3: 548509.75,</u> <u>y3: 6204070.84,</u> <u>x4: 547691.62,</u> <u>y4: 6204237.35,</u> <u>x5: 548635.30,</u> <u>y5: 6204894.81,</u> <u>x6: 547691.62,</u> <u>y6: 6204237.35</u>		<u>Mindre</u> <u>strækningbaserede</u> <u>restaureringer</u>
<u>o5609</u>	<u>Kommune(r):</u> <u>Skanderborg</u> <u>Navn:</u> <u>Egely Bæk</u>	<u>x1: 556201.01,</u> <u>y1: 6204086.56,</u> <u>x2: 555481.05,</u> <u>y2: 6204784.03</u>	<u>1,2</u>	<u>Strækningbaseret</u> <u>indsatsbehov</u>
<u>o5621</u>	<u>Kommune(r):</u> <u>Horsens</u> <u>Navn:</u> <u>Rodvigsballe</u> <u>Bæk -</u> <u>Rodvigball</u>	<u>x1: 535961.55,</u> <u>y1: 6204788.10,</u> <u>x2: 534212.79,</u> <u>y2: 6204814.07</u>	<u>2,03</u>	<u>Åbning af rørlagte</u> <u>strækninger</u>
<u>o5631</u>	<u>Kommune(r):</u> <u>Ikast-Brande</u> <u>Navn:</u> <u>Nørhoved Bæk</u>	<u>x1: 525568.30,</u> <u>y1: 6205032.85,</u> <u>x2: 522031.74,</u> <u>y2: 6205577.72</u>	<u>4,09</u>	<u>Mindre</u> <u>strækningbaserede</u> <u>restaureringer</u>
<u>o5632</u>	<u>Kommune(r):</u> <u>Horsens,</u> <u>Odder,</u> <u>Skanderborg</u> <u>Navn:</u> <u>Gjesing Å -</u> <u>Gjessing -</u> <u>Hedesk</u>	<u>x1: 562828.70,</u> <u>y1: 6205184.15,</u> <u>x2: 561862.75,</u> <u>y2: 6205592.16,</u> <u>x3: 562789.47,</u> <u>y3: 6204905.73,</u> <u>x4: 562740.44,</u> <u>y4: 6204683.12,</u> <u>x5: 562828.70,</u> <u>y5: 6205184.15,</u> <u>x6: 562789.47,</u> <u>y6: 6204905.73,</u> <u>x7: 562970.06,</u> <u>y7: 6205191.47,</u> <u>x8: 562828.70,</u> <u>y8: 6205184.15,</u> <u>x9: 562972.58,</u> <u>y9: 6204831.57,</u>	<u>4,68</u>	<u>Åbning af rørlagte</u> <u>strækninger</u>

		<u>x10: 562789.47,</u> <u>y10:</u> <u>6204905.73,</u> <u>x11: 562981.42,</u> <u>y11:</u> <u>6205642.25,</u> <u>x12: 562970.06,</u> <u>y12:</u> <u>6205191.47,</u> <u>x13: 563284.76,</u> <u>y13:</u> <u>6205259.18,</u> <u>x14: 562970.06,</u> <u>y14:</u> <u>6205191.47,</u> <u>x15: 563623.77,</u> <u>y15:</u> <u>6205028.88,</u> <u>x16: 563284.76,</u> <u>y16:</u> <u>6205259.18,</u> <u>x17: 563890.45,</u> <u>y17:</u> <u>6205569.51,</u> <u>x18: 563284.76,</u> <u>y18:</u> <u>6205259.18,</u> <u>x19: 563909.45,</u> <u>y19:</u> <u>6205589.65,</u> <u>x20: 563890.45,</u> <u>y20:</u> <u>6205569.51,</u> <u>x21: 564313.05,</u> <u>y21:</u> <u>6205352.11,</u> <u>x22: 563890.45,</u> <u>y22: 6205569.51</u>		
<u>o5634</u>	<u>Kommune(r):</u> <u>Horsens,</u> <u>Skanderborg</u> <u>Navn:</u> <u>Hede Mølleå</u>	<u>x1: 561533.08,</u> <u>y1: 6204657.33,</u> <u>x2: 560934.95,</u> <u>y2: 6205630.14</u>	<u>1,2</u>	<u>Mindre</u> <u>strækingsbaserede</u> <u>restaureringer</u>

<u>o5637</u>	<u>Kommune(r):</u> <u>Odder</u> <u>Navn:</u> <u>Balle Bæk</u>	<u>x1: 570676.93,</u> <u>y1: 6205095.14,</u> <u>x2: 569514.99,</u> <u>y2: 6205731.11,</u> <u>x3: 570676.93,</u> <u>y3: 6205095.14,</u> <u>x4: 570546.71,</u> <u>y4: 6205487.00,</u> <u>x5: 570788.53,</u> <u>y5: 6204992.24,</u> <u>x6: 570676.93,</u> <u>y6: 6205095.14</u>	<u>2,12</u>	<u>Strækningbaseret</u> <u>indsatsbehov</u>
<u>o5644</u>	<u>Kommune(r):</u> <u>Ikast-Brande</u> <u>Navn:</u> <u>Frisbæk</u>	<u>x1: 521922.14,</u> <u>y1: 6206073.54,</u> <u>x2: 520397.67,</u> <u>y2: 6205666.72</u>	<u>1,76</u>	<u>Mindre</u> <u>strækningbaserede</u> <u>restaureringer</u>
<u>o5646 x</u>	<u>Kommune(r):</u> <u>Ringkøbing-</u> <u>Skjern</u> <u>Navn:</u> <u>Slumstrup</u> <u>Møllebæk</u>	<u>x1: 476405.19,</u> <u>y1: 6206251.12,</u> <u>x2: 473174.94,</u> <u>y2: 6203769.52</u>	<u>6,06</u>	<u>Mindre</u> <u>strækningbaserede</u> <u>restaureringer,</u> <u>Genslyngning,</u> <u>Etablering af</u> <u>okkeranlæg</u>
<u>o5652</u>	<u>Kommune(r):</u> <u>Skanderborg</u> <u>Navn:</u> <u>Vl. ved</u> <u>Herschendsgav</u> <u>e - Vest</u>	<u>x1: 562932.15,</u> <u>y1: 6205994.16,</u> <u>x2: 562043.84,</u> <u>y2: 6206329.84,</u> <u>x3: 562932.15,</u> <u>y3: 6205994.16,</u> <u>x4: 562715.89,</u> <u>y4: 6206443.74,</u> <u>x5: 563260.33,</u> <u>y5: 6206060.97,</u> <u>x6: 562932.15,</u> <u>y6: 6205994.16</u>	<u>2,74</u>	<u>Strækningbaseret</u> <u>indsatsbehov</u>
<u>o5671</u>	<u>Kommune(r):</u> <u>Skanderborg</u> <u>Navn:</u> <u>Langballe Bæk</u> <u>- Hylke Mølle-</u>	<u>x1: 557902.32,</u> <u>y1: 6206510.89,</u> <u>x2: 557409.33,</u> <u>y2: 6207179.31,</u> <u>x3: 557902.32,</u> <u>y3: 6206510.89,</u> <u>x4: 557945.17,</u> <u>y4: 6205688.73,</u> <u>x5: 557902.32,</u>	<u>2,3</u>	<u>Fjernelse af fysiske</u> <u>spærringer</u>

		<u>y5: 6206510.89,</u> <u>x6: 558253.50,</u> <u>y6: 6206263.72</u>		
<u>o5675</u>	<u>Kommune(r):</u> <u>Skanderborg</u> <u>Navn:</u> <u>Jordbjerg Bæk</u> <u>- NV. f. Tushø</u>	<u>x1: 556525.60,</u> <u>y1: 6207064.95,</u> <u>x2: 556684.14,</u> <u>y2: 6205734.40,</u> <u>x3: 556525.60,</u> <u>y3: 6207064.95,</u> <u>x4: 556268.60,</u> <u>y4: 6206989.74,</u> <u>x5: 556882.31,</u> <u>y5: 6207333.95,</u> <u>x6: 556525.60,</u> <u>y6: 6207064.95</u>	<u>2,39</u>	<u>Strækingsbaseret</u> <u>indsatsbehov</u>
<u>o5678</u>	<u>Kommune(r):</u> <u>Silkeborg,</u> <u>Ikast-Brande</u> <u>Navn:</u> <u>Torup Sø -</u> <u>Torup Sø -</u> <u>Boest</u>	<u>x1: 527188.65,</u> <u>y1: 6206701.44,</u> <u>x2: 526171.97,</u> <u>y2: 6205372.65,</u> <u>x3: 527188.65,</u> <u>y3: 6206701.44,</u> <u>x4: 526885.31,</u> <u>y4: 6207618.14,</u> <u>x5: 527191.34,</u> <u>y5: 6206696.65,</u> <u>x6: 527188.65,</u> <u>y6: 6206701.44</u>	<u>3,02</u>	<u>Fjernelse af fysiske</u> <u>spærringer</u>
<u>o5684</u>	<u>Kommune(r):</u> <u>Herning</u> <u>Navn:</u> <u>Tilløb fra</u> <u>Hjøllund Mose</u>	<u>x1: 496288.70,</u> <u>y1: 6207905.87,</u> <u>x2: 495417.13,</u> <u>y2: 6207636.88</u>	<u>1,08</u>	<u>Genslyngning,</u> <u>Etablering af</u> <u>sandfang,</u> <u>Mindre</u> <u>strækingsbaserede</u> <u>restaureringer</u>
<u>o5687</u>	<u>Kommune(r):</u> <u>Odder, Aarhus</u> <u>Navn:</u> <u>Sanderbæk</u>	<u>x1: 569302.78,</u> <u>y1: 6207329.91,</u> <u>x2: 568573.54,</u> <u>y2: 6207218.78,</u> <u>x3: 569216.57,</u> <u>y3: 6207995.98,</u> <u>x4: 569302.78,</u> <u>y4: 6207329.91,</u> <u>x5: 569405.27,</u> <u>y5: 6207201.98,</u> <u>x6: 569302.78,</u> <u>y6: 6207329.91,</u>	<u>3,09</u>	<u>Mindre</u> <u>strækingsbaserede</u> <u>restaureringer</u>

		<u>x7: 569405.27,</u> <u>y7: 6207201.98,</u> <u>x8: 568968.67,</u> <u>y8: 6206891.38,</u> <u>x9: 570051.12,</u> <u>y9: 6207144.65,</u> <u>x10: 569405.27,</u> <u>y10: 6207201.98</u>		
<u>o5690</u>	<u>Kommune(r):</u> <u>Odder</u> <u>Navn:</u> <u>Kragebæk -</u> <u>Nedre del</u>	<u>x1: 573727.23,</u> <u>y1: 6206669.57,</u> <u>x2: 572614.90,</u> <u>y2: 6208022.87</u>	<u>1,94</u>	<u>Mindre</u> <u>strækningbaserede</u> <u>restaureringer</u>
<u>o5705</u>	<u>Kommune(r):</u> <u>Skanderborg</u> <u>Navn:</u> <u>Sylpøt Rende</u>	<u>x1: 552742.10,</u> <u>y1: 6208502.75,</u> <u>x2: 553085.35,</u> <u>y2: 6207838.19</u>	<u>0,88</u>	<u>Strækningbaseret</u> <u>indsatsbehov</u>
<u>o5707</u>	<u>Kommune(r):</u> <u>Horsens,</u> <u>Skanderborg</u> <u>Navn:</u> <u>Tilløb til</u> <u>Bjergskov</u>	<u>x1: 549053.57,</u> <u>y1: 6208831.84,</u> <u>x2: 548597.49,</u> <u>y2: 6208086.43</u>	<u>1,11</u>	<u>Strækningbaseret</u> <u>indsatsbehov</u>
<u>o5713</u>	<u>Kommune(r):</u> <u>Skanderborg</u> <u>Navn:</u> <u>Rødkilde Bæk -</u> <u>NØ. f. Rodki</u>	<u>x1: 552024.54,</u> <u>y1: 6209077.77,</u> <u>x2: 551381.04,</u> <u>y2: 6207837.85</u>	<u>1,55</u>	<u>Åbning af rørlagte</u> <u>strækninger,</u> <u>Fiernelse af fysiske</u> <u>spærringer</u>
<u>o5721</u>	<u>Kommune(r):</u> <u>Ringkøbing-</u> <u>Skjern</u> <u>Navn:</u> <u>Vibkær Bæk</u>	<u>x1: 463644.58,</u> <u>y1: 6209328.29,</u> <u>x2: 461598.82,</u> <u>y2: 6209388.88</u>	<u>2,21</u>	<u>Strækningbaseret</u> <u>indsatsbehov</u>
<u>o5728</u>	<u>Kommune(r):</u> <u>Odder, Aarhus</u> <u>Navn:</u> <u>VI. sydøst for</u> <u>Skovgård, ved</u>	<u>x1: 574519.02,</u> <u>y1: 6208784.43,</u> <u>x2: 574543.85,</u> <u>y2: 6207393.61,</u> <u>x3: 574516.49,</u> <u>y3: 6209228.14,</u> <u>x4: 574514.90,</u>	<u>3,69</u>	<u>Genslyngning,</u> <u>Mindre</u> <u>strækningbaserede</u> <u>restaureringer</u>

		<u>y4: 6209488.36,</u> <u>x5: 574519.02,</u> <u>y5: 6208784.43,</u> <u>x6: 574095.12,</u> <u>y6: 6208930.28,</u> <u>x7: 574516.49,</u> <u>y7: 6209228.14,</u> <u>x8: 574011.88,</u> <u>y8: 6209185.83,</u> <u>x9: 574516.49,</u> <u>y9: 6209228.14,</u> <u>x10: 574519.02,</u> <u>y10: 6208784.43</u>		
<u>o5736</u>	<u>Kommune(r):</u> <u>Ringkøbing-</u> <u>Skjern</u> <u>Navn:</u> <u>Skårup Grøft</u>	<u>x1: 470307.54,</u> <u>y1: 6208266.16,</u> <u>x2: 469506.56,</u> <u>y2: 6209853.97,</u> <u>x3: 469612.54,</u> <u>y3: 6209980.19,</u> <u>x4: 469506.56,</u> <u>y4: 6209853.97,</u> <u>x5: 469506.56,</u> <u>y5: 6209853.97,</u> <u>x6: 469474.97,</u> <u>y6: 6209844.67</u>	<u>2,11</u>	<u>Etablering af</u> <u>okkeranlæg</u>
<u>o5741</u>	<u>Kommune(r):</u> <u>Herning</u> <u>Navn:</u> <u>Von Å</u>	<u>x1: 494465.19,</u> <u>y1: 6210262.54,</u> <u>x2: 490760.06,</u> <u>y2: 6209930.45</u>	<u>4,41</u>	<u>Fjernelse af fysiske</u> <u>spærringer,</u> <u>Etablering af</u> <u>sandfang,</u> <u>Mindre</u> <u>strækningbaserede</u> <u>restaureringer</u>
<u>o5742</u>	<u>Kommune(r):</u> <u>Ringkøbing-</u> <u>Skjern</u> <u>Navn:</u> <u>Tilløb til</u> <u>Fiskbækkær</u> <u>Bæk</u>	<u>x1: 478482.49,</u> <u>y1: 6210381.97,</u> <u>x2: 478977.62,</u> <u>y2: 6209816.45</u>	<u>0,89</u>	<u>Mindre</u> <u>strækningbaserede</u> <u>restaureringer</u>
<u>o5772</u>	<u>Kommune(r):</u> <u>Aarhus</u> <u>Navn:</u>	<u>x1: 567217.49,</u> <u>y1: 6211249.77,</u> <u>x2: 568948.08,</u> <u>y2: 6211529.38,</u> <u>x3: 568948.08,</u>	<u>2,71</u>	<u>Åbning af rørlagte</u> <u>strækninger,</u> <u>Genslyngning,</u> <u>Mindre</u>

	<u>Møddebro Bæk</u>	<u>y3: 6211529.38,</u> <u>x4: 568862.44,</u> <u>y4: 6211854.54,</u> <u>x5: 569293.80,</u> <u>y5: 6211770.67,</u> <u>x6: 568948.08,</u> <u>y6: 6211529.38</u>		<u>strækningbaserede restaureringer</u>
<u>o5777</u>	<u>Kommune(r): Skanderborg</u> <u>Navn: Lomands Bæk - Nedre løb, ned</u>	<u>x1: 555484.90,</u> <u>y1: 6211606.13,</u> <u>x2: 555204.23,</u> <u>y2: 6212007.29</u>	<u>0,51</u>	<u>Strækningbaseret indsatsbehov</u>
<u>o5781</u>	<u>Kommune(r): Silkeborg</u> <u>Navn: Vrads Bæk - Afl. f. Vrads ren</u>	<u>x1: 528397.48,</u> <u>y1: 6212258.25,</u> <u>x2: 528000.85,</u> <u>y2: 6211782.50,</u> <u>x3: 528426.94,</u> <u>y3: 6212274.43,</u> <u>x4: 528397.48,</u> <u>y4: 6212258.25,</u> <u>x5: 528397.48,</u> <u>y5: 6212258.25,</u> <u>x6: 527918.06,</u> <u>y6: 6212497.88</u>	<u>1,48</u>	<u>Fjernelse af fysiske spærringer</u>
<u>o5787 y</u>	<u>Kommune(r): Herning, Ringkøbing-Skiern</u> <u>Navn: Favsmose Bæk</u>	<u>x1: 491611.45,</u> <u>y1: 6212774.37,</u> <u>x2: 491154.36,</u> <u>y2: 6210875.66,</u> <u>x3: 491154.36,</u> <u>y3: 6210875.66,</u> <u>x4: 490956.55,</u> <u>y4: 6209970.59,</u> <u>x5: 491154.36,</u> <u>y5: 6210875.66,</u> <u>x6: 492872.16,</u> <u>y6: 6211427.74</u>	<u>5,35</u>	<u>Fjernelse af fysiske spærringer, Strækningbaseret indsatsbehov</u>
<u>o5798</u>	<u>Kommune(r): Horsens</u> <u>Navn: Tilløb til Salten Langsø - U</u>	<u>x1: 536658.79,</u> <u>y1: 6211910.28,</u> <u>x2: 537012.14,</u> <u>y2: 6212998.88</u>	<u>1,47</u>	<u>Strækningbaseret indsatsbehov</u>

<u>o5805 y</u>	<u>Kommune(r):</u> <u>Ringkøbing-</u> <u>Skjern</u> <u>Navn:</u> <u>Tilløb til</u> <u>Finderup Bæk</u> <u>v/Ø</u>	<u>x1: 470933.26,</u> <u>y1: 6213226.32,</u> <u>x2: 470576.04,</u> <u>y2: 6212573.05,</u> <u>x3: 470933.26,</u> <u>y3: 6213226.32,</u> <u>x4: 470924.52,</u> <u>y4: 6213340.93,</u> <u>x5: 470938.81,</u> <u>y5: 6213299.28,</u> <u>x6: 470933.26,</u> <u>y6: 6213226.32</u>	<u>0,96</u>	<u>Åbning af rørlagte</u> <u>strækninger</u>
<u>o5808</u>	<u>Kommune(r):</u> <u>Skanderborg</u> <u>Navn:</u> <u>Langdal Bæk -</u> <u>Jernbane-</u> <u>Mossø</u>	<u>x1: 552571.43,</u> <u>y1: 6213404.82,</u> <u>x2: 551815.83,</u> <u>y2: 6212869.27,</u> <u>x3: 551815.83,</u> <u>y3: 6212869.27,</u> <u>x4: 551806.05,</u> <u>y4: 6212896.98,</u> <u>x5: 551823.31,</u> <u>y5: 6212475.71,</u> <u>x6: 551246.37,</u> <u>y6: 6212663.27,</u> <u>x7: 551823.31,</u> <u>y7: 6212475.71,</u> <u>x8: 551783.38,</u> <u>y8: 6212257.89,</u> <u>x9: 551815.83,</u> <u>y9: 6212869.27,</u> <u>x10: 551823.31,</u> <u>y10:</u> <u>6212475.71,</u> <u>x11: 551918.99,</u> <u>y11:</u> <u>6211994.60,</u> <u>x12: 551783.38,</u> <u>y12:</u> <u>6212257.89,</u> <u>x13: 551783.38,</u> <u>y13:</u> <u>6212257.89,</u> <u>x14: 551687.87,</u> <u>y14: 6212256.76</u>	<u>3</u>	<u>Strækningsbaseret</u> <u>indsatsbehov</u>

<u>o5809</u>	<u>Kommune(r):</u> <u>Silkeborg</u> <u>Navn:</u> <u>Tømmerby</u> <u>Bæk - V. f.</u> <u>Klarfal</u>	<u>x1: 533134.95,</u> <u>y1: 6212678.59,</u> <u>x2: 532905.03,</u> <u>y2: 6213449.67,</u> <u>x3: 533156.16,</u> <u>y3: 6212627.35,</u> <u>x4: 533134.95,</u> <u>y4: 6212678.59,</u> <u>x5: 533203.04,</u> <u>y5: 6212647.49,</u> <u>x6: 533156.16,</u> <u>y6: 6212627.35,</u> <u>x7: 533134.95,</u> <u>y7: 6212678.59,</u> <u>x8: 533097.46,</u> <u>y8: 6212679.88,</u> <u>x9: 533529.91,</u> <u>y9: 6211898.21,</u> <u>x10: 533156.16,</u> <u>y10: 6212627.35</u>	<u>1,99</u>	<u>Mindre</u> <u>strækingsbaserede</u> <u>restaureringer</u>
<u>o5810</u>	<u>Kommune(r):</u> <u>Skanderborg</u> <u>Navn:</u> <u>Forlevmølle</u> <u>Bæk</u>	<u>x1: 556597.61,</u> <u>y1: 6213305.97,</u> <u>x2: 556689.48,</u> <u>y2: 6212508.58,</u> <u>x3: 556512.48,</u> <u>y3: 6213496.53,</u> <u>x4: 556597.61,</u> <u>y4: 6213305.97,</u> <u>x5: 556597.61,</u> <u>y5: 6213305.97,</u> <u>x6: 556503.96,</u> <u>y6: 6213338.12</u>	<u>1,2</u>	<u>Fiernelse af fysiske</u> <u>spærringer,</u> <u>Strækingsbaseret</u> <u>indsatsbehov</u>
<u>o5817</u>	<u>Kommune(r):</u> <u>Silkeborg</u> <u>Navn:</u> <u>Kongens Holm</u> <u>Bæk - Kongens</u> <u>Ho</u>	<u>x1: 534625.48,</u> <u>y1: 6213065.14,</u> <u>x2: 533890.93,</u> <u>y2: 6213361.98,</u> <u>x3: 533890.93,</u> <u>y3: 6213361.98,</u> <u>x4: 533423.22,</u> <u>y4: 6213879.84,</u> <u>x5: 534577.61,</u> <u>y5: 6212785.62,</u> <u>x6: 534474.05,</u> <u>y6: 6212834.75,</u> <u>x7: 533890.93,</u>	<u>2,8</u>	<u>Mindre</u> <u>strækingsbaserede</u> <u>restaureringer</u>

		<u>y7: 6213361.98,</u> <u>x8: 533497.90,</u> <u>y8: 6213378.68,</u> <u>x9: 534625.48,</u> <u>y9: 6213065.14,</u> <u>x10: 534611.64,</u> <u>y10:</u> <u>6213181.48,</u> <u>x11: 534625.48,</u> <u>y11:</u> <u>6213065.14,</u> <u>x12: 534577.61,</u> <u>y12:</u> <u>6212785.62,</u> <u>x13: 534690.70,</u> <u>y13:</u> <u>6212734.09,</u> <u>x14: 534577.61,</u> <u>y14: 6212785.62</u>		
<u>o5821</u>	<u>Kommune(r):</u> <u>Silkeborg</u> <u>Navn:</u> <u>Afløb fra Kolsø</u>	<u>x1: 528115.51,</u> <u>y1: 6213887.77,</u> <u>x2: 528008.83,</u> <u>y2: 6213318.76</u>	<u>0,6</u>	<u>Strækingsbaseret</u> <u>indsatsbehov</u>
<u>o5824</u>	<u>Kommune(r):</u> <u>Skanderborg</u> <u>Navn:</u> <u>Forlev Bæk -</u> <u>NV. f. Findelen</u>	<u>x1: 556306.86,</u> <u>y1: 6212480.82,</u> <u>x2: 555205.17,</u> <u>y2: 6212009.33,</u> <u>x3: 555736.80,</u> <u>y3: 6212919.55,</u> <u>x4: 555648.11,</u> <u>y4: 6212963.33,</u> <u>x5: 555758.72,</u> <u>y5: 6212926.54,</u> <u>x6: 555736.80,</u> <u>y6: 6212919.55,</u> <u>x7: 555758.72,</u> <u>y7: 6212926.54,</u> <u>x8: 555595.93,</u> <u>y8: 6213382.84,</u> <u>x9: 556103.99,</u> <u>y9: 6213030.34,</u> <u>x10: 555904.87,</u> <u>y10:</u> <u>6213252.47,</u>	<u>15,02</u>	<u>Fiernelse af fysiske</u> <u>spærringer,</u> <u>Mindre</u> <u>strækingsbaserede</u> <u>restaureringer,</u> <u>Genslyngning</u>

		<u>x11: 556103.99,</u> <u>y11:</u> <u>6213030.34,</u> <u>x12: 556102.50,</u> <u>y12:</u> <u>6213070.38,</u> <u>x13: 556106.25,</u> <u>y13:</u> <u>6212969.88,</u> <u>x14: 555758.72,</u> <u>y14:</u> <u>6212926.54,</u> <u>x15: 556106.25,</u> <u>y15:</u> <u>6212969.88,</u> <u>x16: 556103.99,</u> <u>y16:</u> <u>6213030.34,</u> <u>x17: 556174.80,</u> <u>y17:</u> <u>6212938.76,</u> <u>x18: 556106.25,</u> <u>y18:</u> <u>6212969.88,</u> <u>x19: 556262.27,</u> <u>y19:</u> <u>6213107.82,</u> <u>x20: 556174.80,</u> <u>y20:</u> <u>6212938.76,</u> <u>x21: 555736.80,</u> <u>y21:</u> <u>6212919.55,</u> <u>x22: 555327.38,</u> <u>y22:</u> <u>6212909.83,</u> <u>x23: 556306.86,</u> <u>y23:</u> <u>6212480.82,</u> <u>x24: 556174.80,</u> <u>y24:</u> <u>6212938.76,</u> <u>x25: 556911.31,</u> <u>y25:</u> <u>6212541.87,</u>		
--	--	---	--	--

		<u>x26: 556306.86,</u> <u>y26:</u> <u>6212480.82,</u> <u>x27: 556849.78,</u> <u>y27:</u> <u>6213357.90,</u> <u>x28: 556911.31,</u> <u>y28:</u> <u>6212541.87,</u> <u>x29: 557052.60,</u> <u>y29:</u> <u>6212593.72,</u> <u>x30: 556911.31,</u> <u>y30:</u> <u>6212541.87,</u> <u>x31: 557085.40,</u> <u>y31:</u> <u>6212862.62,</u> <u>x32: 557052.60,</u> <u>y32:</u> <u>6212593.72,</u> <u>x33: 557082.06,</u> <u>y33:</u> <u>6212933.30,</u> <u>x34: 557085.40,</u> <u>y34:</u> <u>6212862.62,</u> <u>x35: 557277.87,</u> <u>y35:</u> <u>6212958.88,</u> <u>x36: 557085.40,</u> <u>y36:</u> <u>6212862.62,</u> <u>x37: 557468.19,</u> <u>y37:</u> <u>6213158.52,</u> <u>x38: 557277.87,</u> <u>y38:</u> <u>6212958.88,</u> <u>x39: 557499.51,</u> <u>y39:</u> <u>6213943.80,</u> <u>x40: 557277.87,</u> <u>y40:</u> <u>6212958.88,</u>		
--	--	---	--	--

		<u>x41: 558063.21,</u> <u>y41:</u> <u>6212426.97,</u> <u>x42: 557052.60,</u> <u>y42:</u> <u>6212593.72,</u> <u>x43: 557980.90,</u> <u>y43:</u> <u>6213065.72,</u> <u>x44: 558063.21,</u> <u>y44:</u> <u>6212426.97,</u> <u>x45: 558429.26,</u> <u>y45:</u> <u>6212553.12,</u> <u>x46: 558063.21,</u> <u>y46:</u> <u>6212426.97,</u> <u>x47: 558429.26,</u> <u>y47:</u> <u>6212553.12,</u> <u>x48: 558339.57,</u> <u>y48:</u> <u>6213109.23,</u> <u>x49: 558646.71,</u> <u>y49:</u> <u>6212596.42,</u> <u>x50: 558489.67,</u> <u>y50:</u> <u>6213219.71,</u> <u>x51: 558429.26,</u> <u>y51:</u> <u>6212553.12,</u> <u>x52: 558646.71,</u> <u>y52:</u> <u>6212596.42,</u> <u>x53: 558837.52,</u> <u>y53:</u> <u>6212992.88,</u> <u>x54: 558821.77,</u> <u>y54:</u> <u>6212984.65,</u> <u>x55: 558695.62,</u> <u>y55:</u> <u>6213470.67,</u>		
--	--	---	--	--

		<u>x56: 558821.77,</u> <u>y56:</u> <u>6212984.65,</u> <u>x57: 558874.14,</u> <u>y57:</u> <u>6212716.91,</u> <u>x58: 558646.71,</u> <u>y58:</u> <u>6212596.42,</u> <u>x59: 558874.14,</u> <u>y59:</u> <u>6212716.91,</u> <u>x60: 558821.77,</u> <u>y60:</u> <u>6212984.65,</u> <u>x61: 559590.16,</u> <u>y61:</u> <u>6213172.55,</u> <u>x62: 558874.14,</u> <u>y62:</u> <u>6212716.91,</u> <u>x63: 559590.16,</u> <u>y63:</u> <u>6213172.55,</u> <u>x64: 559422.34,</u> <u>y64:</u> <u>6213592.82,</u> <u>x65: 559906.93,</u> <u>y65:</u> <u>6213258.36,</u> <u>x66: 559590.16,</u> <u>y66: 6213172.55</u>		
<u>o5868</u>	<u>Kommune(r):</u> <u>Aarhus</u> <u>Navn:</u> <u>Tulshøj Bæk</u>	<u>x1: 571439.28,</u> <u>y1: 6215911.38,</u> <u>x2: 570480.38,</u> <u>y2: 6215349.35</u>	<u>1,45</u>	<u>Genslyngning,</u> <u>Mindre</u> <u>strækingsbaserede</u> <u>restaureringer</u>
<u>o5874 y</u>	<u>Kommune(r):</u> <u>Aarhus</u> <u>Navn:</u> <u>Langballe Bæk</u>	<u>x1: 575916.11,</u> <u>y1: 6215094.46,</u> <u>x2: 575584.28,</u> <u>y2: 6215772.95</u>	<u>1,04</u>	<u>Åbning af rørlagte</u> <u>strækninger</u>
<u>o5876</u>	<u>Kommune(r):</u> <u>Silkeborg</u>	<u>x1: 535984.44,</u> <u>y1: 6216218.32,</u>	<u>1,26</u>	<u>Strækingsbaseret</u> <u>indsatsbehov</u>

	<u>Navn:</u> <u>Vl. øst for</u> <u>Them</u>	<u>x2: 534901.74,</u> <u>y2: 6216533.26</u>		
<u>o5877</u>	<u>Kommune(r):</u> <u>Silkeborg,</u> <u>Skanderborg</u> <u>Navn:</u> <u>Ildal Bæk -</u> <u>Thomaskær</u> <u>Bæk</u>	<u>x1: 539637.40,</u> <u>y1: 6216233.08,</u> <u>x2: 538928.31,</u> <u>y2: 6216542.14</u>	<u>0,85</u>	<u>Strækningbaseret</u> <u>indsatsbehov</u>
<u>o5883</u>	<u>Kommune(r):</u> <u>Aarhus</u> <u>Navn:</u> <u>Hørret skov</u> <u>bæk</u>	<u>x1: 575270.60,</u> <u>y1: 6214801.08,</u> <u>x2: 574557.12,</u> <u>y2: 6214713.34,</u> <u>x3: 574344.26,</u> <u>y3: 6216299.37,</u> <u>x4: 574332.52,</u> <u>y4: 6216556.19,</u> <u>x5: 574370.28,</u> <u>y5: 6216225.93,</u> <u>x6: 574342.60,</u> <u>y6: 6216116.85,</u> <u>x7: 574370.28,</u> <u>y7: 6216225.93,</u> <u>x8: 574344.26,</u> <u>y8: 6216299.37,</u> <u>x9: 574424.03,</u> <u>y9: 6216436.46,</u> <u>x10: 574344.26,</u> <u>y10:</u> <u>6216299.37,</u> <u>x11: 574458.14,</u> <u>y11:</u> <u>6216567.14,</u> <u>x12: 574438.60,</u> <u>y12:</u> <u>6216693.41,</u> <u>x13: 574458.14,</u> <u>y13:</u> <u>6216567.14,</u> <u>x14: 574424.03,</u> <u>y14:</u> <u>6216436.46,</u> <u>x15: 574474.43,</u>	<u>6,12</u>	<u>Åbning af rørlagte</u> <u>strækninger,</u> <u>Fiernelse af fysiske</u> <u>spærringer,</u> <u>Mindre</u> <u>strækningbaserede</u> <u>restaureringer</u>

		<u>y15:</u> <u>6216231.16,</u> <u>x16: 574370.28,</u> <u>y16:</u> <u>6216225.93,</u> <u>x17: 574474.43,</u> <u>y17:</u> <u>6216231.16,</u> <u>x18: 574473.62,</u> <u>y18:</u> <u>6216210.04,</u> <u>x19: 574539.58,</u> <u>y19:</u> <u>6216642.94,</u> <u>x20: 574458.14,</u> <u>y20:</u> <u>6216567.14,</u> <u>x21: 574575.16,</u> <u>y21:</u> <u>6215550.39,</u> <u>x22: 574473.62,</u> <u>y22:</u> <u>6216210.04,</u> <u>x23: 574631.83,</u> <u>y23:</u> <u>6216668.10,</u> <u>x24: 574424.03,</u> <u>y24:</u> <u>6216436.46,</u> <u>x25: 574474.43,</u> <u>y25:</u> <u>6216231.16,</u> <u>x26: 574639.52,</u> <u>y26:</u> <u>6216498.94,</u> <u>x27: 574722.51,</u> <u>y27:</u> <u>6216263.62,</u> <u>x28: 574473.62,</u> <u>y28:</u> <u>6216210.04,</u> <u>x29: 574722.51,</u> <u>y29:</u> <u>6216263.62,</u> <u>x30: 574775.58,</u>		
--	--	---	--	--

		<u>y30:</u> <u>6216732.20,</u> <u>x31: 575029.31,</u> <u>y31:</u> <u>6215637.36,</u> <u>x32: 574794.90,</u> <u>y32:</u> <u>6215452.55,</u> <u>x33: 575041.88,</u> <u>y33:</u> <u>6216496.79,</u> <u>x34: 574722.51,</u> <u>y34:</u> <u>6216263.62,</u> <u>x35: 573725.89,</u> <u>y35:</u> <u>6215505.40,</u> <u>x36: 573421.44,</u> <u>y36: 6216284.70</u>		
<u>o5883 y</u>	<u>Kommune(r):</u> <u>Aarhus</u> <u>Navn:</u> <u>Kapelbæk</u>	<u>x1: 575678.60,</u> <u>y1: 6214894.40,</u> <u>x2: 573778.96,</u> <u>y2: 6215474.72,</u> <u>x3: 573778.96,</u> <u>y3: 6215474.72,</u> <u>x4: 573540.34,</u> <u>y4: 6215511.80,</u> <u>x5: 573778.96,</u> <u>y5: 6215474.72,</u> <u>x6: 573725.89,</u> <u>y6: 6215505.40</u>	<u>2,89</u>	<u>Mindre</u> <u>strækningbaserede</u> <u>restaureringer</u>
<u>o5891 y</u>	<u>Kommune(r):</u> <u>Ikast-Brande</u> <u>Navn:</u> <u>Ilsen Bæk</u>	<u>x1: 515946.31,</u> <u>y1: 6216207.28,</u> <u>x2: 512348.03,</u> <u>y2: 6216391.37</u>	<u>4,21</u>	<u>Strækningbaseret</u> <u>indsatsbehov</u>
<u>o5892 y</u>	<u>Kommune(r):</u> <u>Skanderborg</u> <u>Navn:</u> <u>Balleskov Bæk</u>	<u>x1: 556449.54,</u> <u>y1: 6217058.49,</u> <u>x2: 554704.28,</u> <u>y2: 6216121.49</u>	<u>2,38</u>	<u>Åbning af rørlagte</u> <u>strækninger</u>
<u>o5900</u>	<u>Kommune(r):</u> <u>Ringkøbing-</u> <u>Skjern</u>	<u>x1: 462905.59,</u> <u>y1: 6216574.89,</u> <u>x2: 459972.74,</u> <u>y2: 6215757.27,</u>	<u>7,03</u>	<u>Åbning af rørlagte</u> <u>strækninger</u>

	<u>Navn:</u> <u>Nørhede Bæk</u>	<u>x3: 461098.75,</u> <u>y3: 6215393.45,</u> <u>x4: 459972.74,</u> <u>y4: 6215757.27,</u> <u>x5: 459972.74,</u> <u>y5: 6215757.27,</u> <u>x6: 459696.50,</u> <u>y6: 6215059.19</u>		
<u>o5905</u>	<u>Kommune(r):</u> <u>Skanderborg</u> <u>Navn:</u> <u>Firgårde Bæk</u>	<u>x1: 550358.89,</u> <u>y1: 6216601.11,</u> <u>x2: 550676.96,</u> <u>y2: 6217515.41,</u> <u>x3: 550676.96,</u> <u>y3: 6217515.41,</u> <u>x4: 550507.26,</u> <u>y4: 6217825.10,</u> <u>x5: 550802.31,</u> <u>y5: 6217452.40,</u> <u>x6: 550676.96,</u> <u>y6: 6217515.41</u>	<u>1,68</u>	<u>Åbning af rørlagte</u> <u>strækninger</u>
<u>o5927</u>	<u>Kommune(r):</u> <u>Skanderborg</u> <u>Navn:</u> <u>Afløb fra Ilsø</u>	<u>x1: 550480.06,</u> <u>y1: 6218228.23,</u> <u>x2: 550282.30,</u> <u>y2: 6217875.72</u>	<u>0,5</u>	<u>Strækningbaseret</u> <u>indsatsbehov</u>
<u>o5929</u>	<u>Kommune(r):</u> <u>Skanderborg</u> <u>Navn:</u> <u>Holmsbæk -</u> <u>Nedre løb</u>	<u>x1: 550006.93,</u> <u>y1: 6218242.65,</u> <u>x2: 550207.93,</u> <u>y2: 6218918.83,</u> <u>x3: 550034.25,</u> <u>y3: 6217869.01,</u> <u>x4: 550006.93,</u> <u>y4: 6218242.65,</u> <u>x5: 550006.93,</u> <u>y5: 6218242.65,</u> <u>x6: 549876.64,</u> <u>y6: 6218145.83</u>	<u>1,38</u>	<u>Mindre</u> <u>strækningbaserede</u> <u>restaureringer</u>
<u>o5934</u>	<u>Kommune(r):</u> <u>Aarhus</u> <u>Navn:</u> <u>Gungdy Bæk</u>	<u>x1: 565721.81,</u> <u>y1: 6218377.87,</u> <u>x2: 564928.23,</u> <u>y2: 6218071.31</u>	<u>1,06</u>	<u>Mindre</u> <u>strækningbaserede</u> <u>restaureringer</u>
<u>o5963</u>	<u>Kommune(r):</u> <u>Herning</u>	<u>x1: 493016.55,</u> <u>y1: 6217312.85,</u>	<u>2,24</u>	<u>Etablering af</u> <u>sandfang</u>

	<u>Navn:</u> <u>Mølbæk</u>	<u>x2: 492391.47,</u> <u>y2: 6219273.24</u>		
<u>o5970</u>	<u>Kommune(r):</u> <u>Silkeborg,</u> <u>Skanderborg</u> <u>Navn:</u> <u>Svejbæk -</u> <u>Nedre løb</u>	<u>x1: 539904.85,</u> <u>y1: 6219163.88,</u> <u>x2: 539067.68,</u> <u>y2: 6218824.42,</u> <u>x3: 539904.85,</u> <u>y3: 6219163.88,</u> <u>x4: 539488.87,</u> <u>y4: 6218616.74,</u> <u>x5: 540210.98,</u> <u>y5: 6219508.05,</u> <u>x6: 539612.43,</u> <u>y6: 6219663.31,</u> <u>x7: 540210.98,</u> <u>y7: 6219508.05,</u> <u>x8: 539904.85,</u> <u>y8: 6219163.88,</u> <u>x9: 540294.89,</u> <u>y9: 6219636.25,</u> <u>x10: 540210.98,</u> <u>y10: 6219508.05</u>	<u>3</u>	<u>Fjernelse af fysiske</u> <u>spærringer</u>
<u>o6018</u>	<u>Kommune(r):</u> <u>Silkeborg</u> <u>Navn:</u> <u>Hulbæk</u>	<u>x1: 535537.88,</u> <u>y1: 6219224.64,</u> <u>x2: 534793.07,</u> <u>y2: 6218251.55,</u> <u>x3: 534792.02,</u> <u>y3: 6218182.20,</u> <u>x4: 534793.07,</u> <u>y4: 6218251.55,</u> <u>x5: 534793.07,</u> <u>y5: 6218251.55,</u> <u>x6: 534534.79,</u> <u>y6: 6218229.98,</u> <u>x7: 535540.14,</u> <u>y7: 6219171.45,</u> <u>x8: 535537.88,</u> <u>y8: 6219224.64,</u> <u>x9: 535540.14,</u> <u>y9: 6219171.45,</u> <u>x10: 535466.49,</u> <u>y10:</u> <u>6218968.75,</u> <u>x11: 535722.91,</u> <u>y11:</u>	<u>4,01</u>	<u>Fjernelse af fysiske</u> <u>spærringer</u>

		<u>6218901.67,</u> <u>x12: 535540.14,</u> <u>y12:</u> <u>6219171.45,</u> <u>x13: 535864.02,</u> <u>y13:</u> <u>6219815.53,</u> <u>x14: 535537.88,</u> <u>y14:</u> <u>6219224.64,</u> <u>x15: 535955.44,</u> <u>y15:</u> <u>6220228.95,</u> <u>x16: 535864.02,</u> <u>y16:</u> <u>6219815.53,</u> <u>x17: 536050.80,</u> <u>y17:</u> <u>6219729.17,</u> <u>x18: 535864.02,</u> <u>y18: 6219815.53</u>		
<u>o6040 y</u>	<u>Kommune(r):</u> <u>Herning,</u> <u>Ringkøbing-</u> <u>Skjern</u> <u>Navn:</u> <u>Mølsted Bæk</u>	<u>x1: 487996.93,</u> <u>y1: 6220076.61,</u> <u>x2: 484258.61,</u> <u>y2: 6221301.70</u>	<u>4,49</u>	<u>Genslyngning,</u> <u>Mindre</u> <u>strækningbaserede</u> <u>restaureringer</u>
<u>o6054</u>	<u>Kommune(r):</u> <u>Silkeborg,</u> <u>Skanderborg</u> <u>Navn:</u> <u>Kærsmølle</u> <u>Bæk - Anbjerg</u> <u>Bæk</u>	<u>x1: 544770.91,</u> <u>y1: 6220160.64,</u> <u>x2: 545241.08,</u> <u>y2: 6220709.92,</u> <u>x3: 545241.08,</u> <u>y3: 6220709.92,</u> <u>x4: 544733.76,</u> <u>y4: 6220878.02,</u> <u>x5: 545349.28,</u> <u>y5: 6220919.77,</u> <u>x6: 545241.08,</u> <u>y6: 6220709.92,</u> <u>x7: 545217.07,</u> <u>y7: 6221606.11,</u> <u>x8: 545349.28,</u> <u>y8: 6220919.77,</u> <u>x9: 545349.28,</u>	<u>4,62</u>	<u>Mindre</u> <u>strækningbaserede</u> <u>restaureringer</u>

		<u>y9: 6220919.77,</u> <u>x10: 545470.90,</u> <u>y10:</u> <u>6221060.64,</u> <u>x11: 545563.45,</u> <u>y11:</u> <u>6220964.53,</u> <u>x12: 545470.90,</u> <u>y12:</u> <u>6221060.64,</u> <u>x13: 545625.69,</u> <u>y13:</u> <u>6221173.30,</u> <u>x14: 545470.90,</u> <u>y14:</u> <u>6221060.64,</u> <u>x15: 545746.47,</u> <u>y15:</u> <u>6221087.03,</u> <u>x16: 545625.69,</u> <u>y16:</u> <u>6221173.30,</u> <u>x17: 546211.22,</u> <u>y17:</u> <u>6221463.56,</u> <u>x18: 545625.69,</u> <u>y18: 6221173.30</u>		
<u>o6058 a</u>	<u>Kommune(r):</u> <u>Ringkøbing-</u> <u>Skjern</u> <u>Navn:</u> <u>Kildsig Grøft</u>	<u>x1: 467469.88,</u> <u>y1: 6221580.64,</u> <u>x2: 468145.99,</u> <u>y2: 6218352.82</u>	<u>3,82</u>	<u>Mindre</u> <u>strækingsbaserede</u> <u>restaureringer</u>
<u>o6058 b</u>	<u>Kommune(r):</u> <u>Ringkøbing-</u> <u>Skjern</u> <u>Navn:</u> <u>Tilløb til</u> <u>Kildsig-Røjkum</u> <u>B</u>	<u>x1: 468752.18,</u> <u>y1: 6217728.49,</u> <u>x2: 467739.27,</u> <u>y2: 6217951.98,</u> <u>x3: 467819.19,</u> <u>y3: 6217344.36,</u> <u>x4: 467739.27,</u> <u>y4: 6217951.98,</u> <u>x5: 468142.79,</u> <u>y5: 6216952.27,</u> <u>x6: 467819.19,</u> <u>y6: 6217344.36,</u>	<u>4,36</u>	<u>Mindre</u> <u>strækingsbaserede</u> <u>restaureringer</u>

		<u>x7: 468403.97,</u> <u>y7: 6217390.12,</u> <u>x8: 467819.19,</u> <u>y8: 6217344.36,</u> <u>x9: 467739.27,</u> <u>y9: 6217951.98,</u> <u>x10: 466961.45,</u> <u>y10: 6217590.06</u>		
<u>o6067</u>	<u>Kommune(r):</u> <u>Ringkøbing-</u> <u>Skiern</u> <u>Navn:</u> <u>Odderbæk</u>	<u>x1: 466529.95,</u> <u>y1: 6218974.61,</u> <u>x2: 465582.76,</u> <u>y2: 6221929.73</u>	<u>3,58</u>	<u>Mindre</u> <u>strækningbaserede</u> <u>restaureringer</u>
<u>o6079</u>	<u>Kommune(r):</u> <u>Silkeborg,</u> <u>Ikast-Brande</u> <u>Navn:</u> <u>Abildskovdal</u> <u>Bæk</u>	<u>x1: 525970.78,</u> <u>y1: 6222258.80,</u> <u>x2: 525061.48,</u> <u>y2: 6222149.60,</u> <u>x3: 525061.48,</u> <u>y3: 6222149.60,</u> <u>x4: 525057.84,</u> <u>y4: 6222179.52,</u> <u>x5: 525061.48,</u> <u>y5: 6222149.60,</u> <u>x6: 524989.47,</u> <u>y6: 6222108.35</u>	<u>1,18</u>	<u>Strækningbaseret</u> <u>indsatsbehov</u>
<u>o6080</u>	<u>Kommune(r):</u> <u>Herning,</u> <u>Ringkøbing-</u> <u>Skiern</u> <u>Navn:</u> <u>Sigbæk</u>	<u>x1: 480443.43,</u> <u>y1: 6222338.87,</u> <u>x2: 477686.78,</u> <u>y2: 6220026.72</u>	<u>4,18</u>	<u>Etablering af</u> <u>sandfang,</u> <u>Mindre</u> <u>strækningbaserede</u> <u>restaureringer</u>
<u>o6087</u>	<u>Kommune(r):</u> <u>Silkeborg</u> <u>Navn:</u> <u>Skadebæk</u>	<u>x1: 533646.96,</u> <u>y1: 6222637.90,</u> <u>x2: 533045.02,</u> <u>y2: 6222134.43</u>	<u>0,88</u>	<u>Strækningbaseret</u> <u>indsatsbehov</u>
<u>o6094 x</u>	<u>Kommune(r):</u> <u>Ringkøbing-</u> <u>Skiern</u> <u>Navn:</u> <u>Bæk N for</u> <u>Muldbjerg</u>	<u>x1: 466786.86,</u> <u>y1: 6222622.40,</u> <u>x2: 467343.33,</u> <u>y2: 6223806.65,</u> <u>x3: 466786.86,</u> <u>y3: 6222622.40,</u> <u>x4: 466475.51,</u>	<u>3,75</u>	<u>Mindre</u> <u>strækningbaserede</u> <u>restaureringer</u>

		<u>y4: 6221991.81,</u> <u>x5: 467928.72,</u> <u>y5: 6222775.68,</u> <u>x6: 466786.86,</u> <u>y6: 6222622.40</u>		
<u>o6098</u>	<u>Kommune(r):</u> <u>Herning,</u> <u>Ringkøbing-</u> <u>Skiern</u> <u>Navn:</u> <u>Bæk ved</u> <u>Lilleby</u>	<u>x1: 475695.81,</u> <u>y1: 6222676.03,</u> <u>x2: 474725.48,</u> <u>y2: 6222621.86,</u> <u>x3: 475695.81,</u> <u>y3: 6222676.03,</u> <u>x4: 475212.76,</u> <u>y4: 6223151.36,</u> <u>x5: 476164.89,</u> <u>y5: 6222260.60,</u> <u>x6: 475414.47,</u> <u>y6: 6222125.86,</u> <u>x7: 476164.89,</u> <u>y7: 6222260.60,</u> <u>x8: 475695.81,</u> <u>y8: 6222676.03,</u> <u>x9: 476670.78,</u> <u>y9: 6222283.21,</u> <u>x10: 476164.89,</u> <u>y10: 6222260.60</u>	<u>3,6</u>	<u>Strækingsbaseret</u> <u>indsatsbehov</u>
<u>o6101</u>	<u>Kommune(r):</u> <u>Herning</u> <u>Navn:</u> <u>Bæk N for</u> <u>Trøstrup Mark</u>	<u>x1: 486614.44,</u> <u>y1: 6222851.90,</u> <u>x2: 485481.69,</u> <u>y2: 6223326.72</u>	<u>1,31</u>	<u>Mindre</u> <u>strækingsbaserede</u> <u>restaureringer</u>
<u>o6108</u>	<u>Kommune(r):</u> <u>Silkeborg</u> <u>Navn:</u> <u>Sandemandsb</u> <u>æk</u>	<u>x1: 531731.59,</u> <u>y1: 6223326.09,</u> <u>x2: 530814.37,</u> <u>y2: 6223630.33,</u> <u>x3: 530778.99,</u> <u>y3: 6223586.01,</u> <u>x4: 530730.32,</u> <u>y4: 6223518.63,</u> <u>x5: 530814.37,</u> <u>y5: 6223630.33,</u> <u>x6: 530778.99,</u> <u>y6: 6223586.01,</u> <u>x7: 530356.88,</u> <u>y7: 6223963.00,</u>	<u>2,23</u>	<u>Mindre</u> <u>strækingsbaserede</u> <u>restaureringer</u>

		<u>x8: 530814.37,</u> <u>y8: 6223630.33,</u> <u>x9: 530778.99,</u> <u>y9: 6223586.01,</u> <u>x10: 530642.95,</u> <u>y10: 6223614.16</u>		
<u>o6110 a</u>	<u>Kommune(r):</u> <u>Herning</u> <u>Navn:</u> <u>Skibbild</u> <u>Sønderbæk/Fo</u> <u>nvad B</u>	<u>x1: 490801.33,</u> <u>y1: 6223880.89,</u> <u>x2: 491553.02,</u> <u>y2: 6222906.24,</u> <u>x3: 491553.02,</u> <u>y3: 6222906.24,</u> <u>x4: 491178.39,</u> <u>y4: 6221777.83,</u> <u>x5: 491553.02,</u> <u>y5: 6222906.24,</u> <u>x6: 491336.36,</u> <u>y6: 6222918.92</u>	<u>3,75</u>	<u>Genslyngning,</u> <u>Mindre</u> <u>strækningbaserede</u> <u>restaureringer</u>
<u>o6110 b</u>	<u>Kommune(r):</u> <u>Herning</u> <u>Navn:</u> <u>Skibbild</u> <u>Sønderbæk</u>	<u>x1: 492443.17,</u> <u>y1: 6225003.83,</u> <u>x2: 491756.29,</u> <u>y2: 6223916.69</u>	<u>1,79</u>	<u>Mindre</u> <u>strækningbaserede</u> <u>restaureringer</u>
<u>o6112</u>	<u>Kommune(r):</u> <u>Herning, Ikast-</u> <u>Brande</u> <u>Navn:</u> <u>Bæk ved</u> <u>Ringstrup</u>	<u>x1: 507598.62,</u> <u>y1: 6222454.74,</u> <u>x2: 506905.57,</u> <u>y2: 6224088.96</u>	<u>1,87</u>	<u>Strækningbaseret</u> <u>indsatsbehov</u>
<u>o6115</u>	<u>Kommune(r):</u> <u>Ringkøbing-</u> <u>Skjern</u> <u>Navn:</u> <u>Sinkær Bæk</u>	<u>x1: 471886.56,</u> <u>y1: 6223553.26,</u> <u>x2: 470970.20,</u> <u>y2: 6223495.73,</u> <u>x3: 471886.56,</u> <u>y3: 6223553.26,</u> <u>x4: 471528.19,</u> <u>y4: 6224370.61,</u> <u>x5: 471980.25,</u> <u>y5: 6223392.71,</u> <u>x6: 471886.56,</u> <u>y6: 6223553.26</u>	<u>2,09</u>	<u>Strækningbaseret</u> <u>indsatsbehov</u>

o6130_y	Kommune(r): Herning Navn: Lækmose Bæk	x1: 492014.54, y1: 6225519.42, x2: 489901.77, y2: 6225114.29	2,29	Mindre strækningbaserede restaureringer
o6136_x	Kommune(r): Aarhus Navn: Holmstrup Bæk	x1: 570328.89, y1: 6225409.55, x2: 569272.07, y2: 6225785.10	1,35	Åbning af rørlagte strækninger
o6138	Kommune(r): Herning Navn: Bolsvad Bæk	x1: 485006.63, y1: 6225041.17, x2: 480912.99, y2: 6225586.83	4,38	Mindre strækningbaserede restaureringer
o6142	Kommune(r): Skanderborg, Aarhus Navn: Hørslev Bæk	x1: 560267.05, y1: 6224750.53, x2: 559596.88, y2: 6225728.87	1,45	Genslyngning
o6143	Kommune(r): Skanderborg Navn: Hejbæk	x1: 554170.10, y1: 6225763.89, x2: 553579.37, y2: 6225483.27	0,71	Fjernelse af fysiske spærringer
o6148	Kommune(r): Aarhus Navn: Vl. fra Hørslev	x1: 561449.08, y1: 6225900.68, x2: 561399.32, y2: 6224791.04	1,28	Genslyngning, Mindre strækningbaserede restaureringer
o6150	Kommune(r): Silkeborg Navn: Golfbanebæk	x1: 539341.06, y1: 6225562.04, x2: 539380.48, y2: 6226242.86	0,95	Strækningbaseret indsatsbehov
o6156	Kommune(r): Herning Navn: Bæk øst for Nøvling	x1: 491362.37, y1: 6226529.56, x2: 490315.53, y2: 6226590.60	1,13	Strækningbaseret indsatsbehov
o6157	Kommune(r): Silkeborg	x1: 541692.59, y1: 6226517.11,	0,81	Fjernelse af fysiske spærringer

	<u>Navn:</u> <u>Skellerup-</u> <u>bækkene</u>	<u>x2: 541474.78,</u> <u>y2: 6226703.72,</u> <u>x3: 541474.78,</u> <u>y3: 6226703.72,</u> <u>x4: 541452.22,</u> <u>y4: 6226683.79,</u> <u>x5: 541474.78,</u> <u>y5: 6226703.72,</u> <u>x6: 541256.58,</u> <u>y6: 6226775.83,</u> <u>x7: 541716.47,</u> <u>y7: 6226465.06,</u> <u>x8: 541692.59,</u> <u>y8: 6226517.11,</u> <u>x9: 541842.75,</u> <u>y9: 6226603.87,</u> <u>x10: 541692.59,</u> <u>y10: 6226517.11</u>		
<u>o6160</u>	<u>Kommune(r):</u> <u>Aarhus</u> <u>Navn:</u> <u>Risskov Bæk</u>	<u>x1: 576434.77,</u> <u>y1: 6226334.38,</u> <u>x2: 575835.35,</u> <u>y2: 6226700.87,</u> <u>x3: 575784.48,</u> <u>y3: 6226945.65,</u> <u>x4: 575644.67,</u> <u>y4: 6227042.85,</u> <u>x5: 575789.07,</u> <u>y5: 6226739.66,</u> <u>x6: 575663.22,</u> <u>y6: 6226958.74,</u> <u>x7: 575789.07,</u> <u>y7: 6226739.66,</u> <u>x8: 575783.77,</u> <u>y8: 6226715.47,</u> <u>x9: 575784.48,</u> <u>y9: 6226945.65,</u> <u>x10: 575789.07,</u> <u>y10:</u> <u>6226739.66,</u> <u>x11: 575806.80,</u> <u>y11:</u> <u>6227046.49,</u> <u>x12: 575784.48,</u> <u>y12:</u> <u>6226945.65,</u>	<u>2,08</u>	<u>Åbning af rørlagte</u> <u>strækninger</u>

		<u>x13: 575835.35,</u> <u>y13:</u> <u>6226700.87,</u> <u>x14: 575783.77,</u> <u>y14:</u> <u>6226715.47,</u> <u>x15: 575926.62,</u> <u>y15:</u> <u>6227031.86,</u> <u>x16: 575835.35,</u> <u>y16:</u> <u>6226700.87,</u> <u>x17: 575783.77,</u> <u>y17:</u> <u>6226715.47,</u> <u>x18: 575672.81,</u> <u>y18: 6226763.99</u>		
<u>o6162</u>	<u>Kommune(r):</u> <u>Herning</u> <u>Navn:</u> <u>Skavlkær Bæk</u>	<u>x1: 488973.73,</u> <u>y1: 6225813.03,</u> <u>x2: 485783.01,</u> <u>y2: 6227100.46</u>	<u>4,18</u>	<u>Fiernelse af fysiske spærringer</u>
<u>o6163</u>	<u>Kommune(r):</u> <u>Aarhus</u> <u>Navn:</u> <u>Yderup Bæk</u>	<u>x1: 565792.08,</u> <u>y1: 6227134.73,</u> <u>x2: 564578.41,</u> <u>y2: 6226510.00,</u> <u>x3: 564578.41,</u> <u>y3: 6226510.00,</u> <u>x4: 564471.27,</u> <u>y4: 6226507.86,</u> <u>x5: 564672.14,</u> <u>y5: 6225991.32,</u> <u>x6: 564471.27,</u> <u>y6: 6226507.86,</u> <u>x7: 564867.60,</u> <u>y7: 6226515.84,</u> <u>x8: 564578.41,</u> <u>y8: 6226510.00,</u> <u>x9: 564471.27,</u> <u>y9: 6226507.86,</u> <u>x10: 563501.03,</u> <u>y10:</u> <u>6226266.03,</u> <u>x11: 565795.42,</u> <u>y11:</u>	<u>4,58</u>	<u>Åbning af rørlagte strækninger,</u> <u>Fiernelse af fysiske spærringer,</u> <u>Mindre strækningbaserede restaureringer</u>

		<u>6227224.14,</u> <u>x12: 565792.08,</u> <u>y12:</u> <u>6227134.73,</u> <u>x13: 566498.52,</u> <u>y13:</u> <u>6227359.10,</u> <u>x14: 565792.08,</u> <u>y14: 6227134.73</u>		
<u>o6176</u>	<u>Kommune(r):</u> <u>Skanderborg</u> <u>Navn:</u> <u>Skørring Bæk</u>	<u>x1: 556211.50,</u> <u>y1: 6227613.18,</u> <u>x2: 556719.04,</u> <u>y2: 6226368.54,</u> <u>x3: 557017.12,</u> <u>y3: 6226457.70,</u> <u>x4: 556719.04,</u> <u>y4: 6226368.54,</u> <u>x5: 557051.72,</u> <u>y5: 6226001.49,</u> <u>x6: 556719.04,</u> <u>y6: 6226368.54,</u> <u>x7: 557062.02,</u> <u>y7: 6226331.43,</u> <u>x8: 557051.72,</u> <u>y8: 6226001.49,</u> <u>x9: 557389.45,</u> <u>y9: 6225664.98,</u> <u>x10: 557051.72,</u> <u>y10:</u> <u>6226001.49,</u> <u>x11: 557389.45,</u> <u>y11:</u> <u>6225664.98,</u> <u>x12: 557297.61,</u> <u>y12:</u> <u>6226036.25,</u> <u>x13: 557574.47,</u> <u>y13:</u> <u>6225208.16,</u> <u>x14: 557389.45,</u> <u>y14: 6225664.98</u>	<u>4,29</u>	<u>Genslyngning,</u> <u>Mindre</u> <u>strækingsbaserede</u> <u>restaureringer</u>
<u>o6178</u>	<u>Kommune(r):</u> <u>Favrskov,</u> <u>Silkeborg</u>	<u>x1: 551607.54,</u> <u>y1: 6226755.68,</u> <u>x2: 550238.45,</u> <u>y2: 6227557.34,</u>	<u>6,87</u>	<u>Fjernelse af fysiske</u> <u>spærringer,</u> <u>Åbning af rørlagte</u> <u>strækninger</u>

	<p>Navn: <u>Bjørnholt Bæk</u></p>	<p><u>x3: 549737.43,</u> <u>y3: 6227046.38,</u> <u>x4: 549633.36,</u> <u>y4: 6227233.70,</u> <u>x5: 550238.45,</u> <u>y5: 6227557.34,</u> <u>x6: 549633.36,</u> <u>y6: 6227233.70,</u> <u>x7: 550413.89,</u> <u>y7: 6227375.20,</u> <u>x8: 550238.45,</u> <u>y8: 6227557.34,</u> <u>x9: 550413.89,</u> <u>y9: 6227375.20,</u> <u>x10: 550310.47,</u> <u>y10:</u> <u>6227186.34,</u> <u>x11: 550421.38,</u> <u>y11:</u> <u>6227355.88,</u> <u>x12: 550413.89,</u> <u>y12:</u> <u>6227375.20,</u> <u>x13: 549633.36,</u> <u>y13:</u> <u>6227233.70,</u> <u>x14: 549499.90,</u> <u>y14:</u> <u>6227078.78,</u> <u>x15: 551732.10,</u> <u>y15:</u> <u>6227078.19,</u> <u>x16: 551607.54,</u> <u>y16:</u> <u>6226755.68,</u> <u>x17: 551809.95,</u> <u>y17:</u> <u>6226382.70,</u> <u>x18: 551607.54,</u> <u>y18:</u> <u>6226755.68,</u> <u>x19: 552128.43,</u> <u>y19:</u> <u>6226477.22,</u> <u>x20: 551809.95,</u></p>		
--	--	--	--	--

		<u>y20:</u> <u>6226382.70,</u> <u>x21: 552176.10,</u> <u>y21:</u> <u>6226609.13,</u> <u>x22: 552128.43,</u> <u>y22:</u> <u>6226477.22,</u> <u>x23: 552259.39,</u> <u>y23:</u> <u>6226387.08,</u> <u>x24: 552128.43,</u> <u>y24:</u> <u>6226477.22,</u> <u>x25: 551809.95,</u> <u>y25:</u> <u>6226382.70,</u> <u>x26: 552175.96,</u> <u>y26: 6225403.52</u>		
<u>o6187</u>	<u>Kommune(r):</u> <u>Skanderborg</u> <u>Navn:</u> <u>Dunmose Bæk</u>	<u>x1: 554088.78,</u> <u>y1: 6228002.55,</u> <u>x2: 554086.19,</u> <u>y2: 6227448.79,</u> <u>x3: 553868.23,</u> <u>y3: 6227546.75,</u> <u>x4: 553807.59,</u> <u>y4: 6227786.00,</u> <u>x5: 554086.19,</u> <u>y5: 6227448.79,</u> <u>x6: 553868.23,</u> <u>y6: 6227546.75,</u> <u>x7: 553868.23,</u> <u>y7: 6227546.75,</u> <u>x8: 553698.23,</u> <u>y8: 6227632.75,</u> <u>x9: 554229.36,</u> <u>y9: 6227127.91,</u> <u>x10: 554086.19,</u> <u>y10:</u> <u>6227448.79,</u> <u>x11: 554229.36,</u> <u>y11:</u> <u>6227127.91,</u> <u>x12: 554222.17,</u> <u>y12:</u>	<u>2,2</u>	<u>Åbning af rørlagte strækninger</u>

		<u>6227223.90,</u> <u>x13: 554367.29,</u> <u>y13:</u> <u>6226737.00,</u> <u>x14: 554229.36,</u> <u>y14: 6227127.91</u>		
<u>o6188</u>	<u>Kommune(r):</u> <u>Syddjurs</u> <u>Navn:</u> <u>Stenbæk</u>	<u>x1: 586099.95,</u> <u>y1: 6227921.53,</u> <u>x2: 585378.73,</u> <u>y2: 6227230.25</u>	<u>1,59</u>	<u>Strækingsbaseret</u> <u>indsatsbehov</u>
<u>o6197</u>	<u>Kommune(r):</u> <u>Aarhus</u> <u>Navn:</u> <u>Koldkær Bæk</u>	<u>x1: 571833.50,</u> <u>y1: 6228531.75,</u> <u>x2: 571233.99,</u> <u>y2: 6228837.27</u>	<u>0,76</u>	<u>Åbning af rørlagte</u> <u>strækninger</u>
<u>o6199</u>	<u>Kommune(r):</u> <u>Aarhus</u> <u>Navn:</u> <u>Storkesig Bæk</u>	<u>x1: 562590.71,</u> <u>y1: 6227424.73,</u> <u>x2: 563387.32,</u> <u>y2: 6229066.07,</u> <u>x3: 562794.94,</u> <u>y3: 6227458.68,</u> <u>x4: 562590.71,</u> <u>y4: 6227424.73,</u> <u>x5: 562590.71,</u> <u>y5: 6227424.73,</u> <u>x6: 561714.70,</u> <u>y6: 6227020.29</u>	<u>3,54</u>	<u>Genslyngning,</u> <u>Mindre</u> <u>strækingsbaserede</u> <u>restaureringer</u>
<u>o6203</u>	<u>Kommune(r):</u> <u>Herning</u> <u>Navn:</u> <u>Stormosegrøft</u>	<u>x1: 495778.72,</u> <u>y1: 6228795.02,</u> <u>x2: 494304.88,</u> <u>y2: 6229482.05</u>	<u>1,66</u>	<u>Strækingsbaseret</u> <u>indsatsbehov</u>
<u>o6209</u>	<u>Kommune(r):</u> <u>Aarhus</u> <u>Navn:</u> <u>Koldkær Bæk</u>	<u>x1: 571891.55,</u> <u>y1: 6229717.78,</u> <u>x2: 571833.50,</u> <u>y2: 6228531.75</u>	<u>1,82</u>	<u>Mindre</u> <u>strækingsbaserede</u> <u>restaureringer,</u> <u>Genslyngning</u>
<u>o6212</u>	<u>Kommune(r):</u> <u>Silkeborg</u> <u>Navn:</u> <u>Smingemølle</u> <u>Bæk</u>	<u>x1: 542528.45,</u> <u>y1: 6230088.95,</u> <u>x2: 543331.12,</u> <u>y2: 6229705.05,</u> <u>x3: 543331.12,</u> <u>y3: 6229705.05,</u> <u>x4: 543331.10,</u>	<u>3,81</u>	<u>Fjernelse af fysiske</u> <u>spærringer,</u> <u>Strækingsbaseret</u> <u>indsatsbehov</u>

		<u>y4: 6229705.05,</u> <u>x5: 543396.98,</u> <u>y5: 6229648.27,</u> <u>x6: 543331.12,</u> <u>y6: 6229705.05,</u> <u>x7: 543418.93,</u> <u>y7: 6229635.23,</u> <u>x8: 543331.12,</u> <u>y8: 6229705.05,</u> <u>x9: 543434.78,</u> <u>y9: 6229627.23,</u> <u>x10: 543418.93,</u> <u>y10:</u> <u>6229635.23,</u> <u>x11: 543495.13,</u> <u>y11:</u> <u>6229335.73,</u> <u>x12: 543418.93,</u> <u>y12:</u> <u>6229635.23,</u> <u>x13: 543418.93,</u> <u>y13:</u> <u>6229635.23,</u> <u>x14: 543535.38,</u> <u>y14:</u> <u>6229431.62,</u> <u>x15: 543557.61,</u> <u>y15:</u> <u>6229433.45,</u> <u>x16: 543434.78,</u> <u>y16:</u> <u>6229627.23,</u> <u>x17: 543865.12,</u> <u>y17:</u> <u>6229606.21,</u> <u>x18: 543434.78,</u> <u>y18:</u> <u>6229627.23,</u> <u>x19: 543865.12,</u> <u>y19:</u> <u>6229606.21,</u> <u>x20: 543861.36,</u> <u>y20:</u> <u>6229472.80,</u> <u>x21: 543897.51,</u>		
--	--	--	--	--

		<u>y21:</u> <u>6229605.84,</u> <u>x22: 543865.12,</u> <u>y22:</u> <u>6229606.21,</u> <u>x23: 543917.67,</u> <u>y23:</u> <u>6229397.34,</u> <u>x24: 543897.51,</u> <u>y24:</u> <u>6229605.84,</u> <u>x25: 544411.77,</u> <u>y25:</u> <u>6229445.23,</u> <u>x26: 543897.51,</u> <u>y26: 6229605.84</u>		
<u>o6213</u>	<u>Kommune(r):</u> <u>Herning</u> <u>Navn:</u> <u>Malmkær bæk</u> <u>ved Bording</u> <u>Går</u>	<u>x1: 496728.65,</u> <u>y1: 6228868.01,</u> <u>x2: 494496.08,</u> <u>y2: 6230120.94</u>	<u>2,64</u>	<u>Strækningbaseret</u> <u>indsatsbehov</u>
<u>o6214</u>	<u>Kommune(r):</u> <u>Herning</u> <u>Navn:</u> <u>Smalhals Bæk</u>	<u>x1: 474864.25,</u> <u>y1: 6229159.07,</u> <u>x2: 473868.05,</u> <u>y2: 6230153.29</u>	<u>1,67</u>	<u>Mindre</u> <u>strækningbaserede</u> <u>restaureringer</u>
<u>o6216</u>	<u>Kommune(r):</u> <u>Silkeborg</u> <u>Navn:</u> <u>Sinding Bæk</u>	<u>x1: 530958.93,</u> <u>y1: 6230197.47,</u> <u>x2: 527076.91,</u> <u>y2: 6229622.47</u>	<u>5,34</u>	<u>Strækningbaseret</u> <u>indsatsbehov</u>
<u>o6221</u>	<u>Kommune(r):</u> <u>Silkeborg</u> <u>Navn:</u> <u>Skægkær Bæk</u>	<u>x1: 532779.08,</u> <u>y1: 6228688.69,</u> <u>x2: 531109.91,</u> <u>y2: 6230541.80</u>	<u>3,09</u>	<u>Mindre</u> <u>strækningbaserede</u> <u>restaureringer</u>
<u>o6234</u>	<u>Kommune(r):</u> <u>Herning</u> <u>Navn:</u> <u>Rødding Å</u>	<u>x1: 480790.12,</u> <u>y1: 6230402.54,</u> <u>x2: 483362.40,</u> <u>y2: 6229820.04</u>	<u>4,77</u>	<u>Mindre</u> <u>strækningbaserede</u> <u>restaureringer</u>
<u>o6235</u>	<u>Kommune(r):</u> <u>Favrskov,</u>	<u>x1: 566265.11,</u> <u>y1: 6230818.46,</u>	<u>5,64</u>	<u>Åbning af rørlagte</u> <u>strækninger,</u>

	<u>Aarhus</u> <u>Navn:</u> <u>Lilleå</u>	<u>x2: 563744.91,</u> <u>y2: 6231247.01,</u> <u>x3: 566265.11,</u> <u>y3: 6230818.46,</u> <u>x4: 566015.57,</u> <u>y4: 6230526.72,</u> <u>x5: 566430.30,</u> <u>y5: 6230425.37,</u> <u>x6: 566265.11,</u> <u>y6: 6230818.46,</u> <u>x7: 566430.30,</u> <u>y7: 6230425.37,</u> <u>x8: 566438.35,</u> <u>y8: 6230193.68,</u> <u>x9: 566430.30,</u> <u>y9: 6230425.37,</u> <u>x10: 566546.32,</u> <u>y10: 6229443.53</u>		<u>Genslyngning,</u> <u>Mindre</u> <u>strækningbaserede</u> <u>restaureringer</u>
<u>o6238</u>	<u>Kommune(r):</u> <u>Silkeborg</u> <u>Navn:</u> <u>Ellerup Bæk</u>	<u>x1: 548135.69,</u> <u>y1: 6230883.45,</u> <u>x2: 546728.17,</u> <u>y2: 6231992.53</u>	<u>1,96</u>	<u>Mindre</u> <u>strækningbaserede</u> <u>restaureringer</u>
<u>o6240</u>	<u>Kommune(r):</u> <u>Syddjurs</u> <u>Navn:</u> <u>Aldershvile</u> <u>Bæk</u>	<u>x1: 591832.03,</u> <u>y1: 6232308.38,</u> <u>x2: 591330.79,</u> <u>y2: 6232080.31,</u> <u>x3: 591567.00,</u> <u>y3: 6231854.85,</u> <u>x4: 591330.79,</u> <u>y4: 6232080.31,</u> <u>x5: 591330.79,</u> <u>y5: 6232080.31,</u> <u>x6: 591241.32,</u> <u>y6: 6232062.09</u>	<u>1,16</u>	<u>Åbning af rørlagte</u> <u>strækninger</u>
<u>o6244</u>	<u>Kommune(r):</u> <u>Syddjurs</u> <u>Navn:</u> <u>Aldershvile</u> <u>Bæk</u>	<u>x1: 593044.01,</u> <u>y1: 6232400.08,</u> <u>x2: 591832.03,</u> <u>y2: 6232308.38</u>	<u>1,28</u>	<u>Etablering af</u> <u>sandfang,</u> <u>Mindre</u> <u>strækningbaserede</u> <u>restaureringer</u>
<u>o6248</u>	<u>Kommune(r):</u> <u>Aarhus</u> <u>Navn:</u>	<u>x1: 573672.25,</u> <u>y1: 6232671.27,</u> <u>x2: 573774.62,</u> <u>y2: 6231737.21</u>	<u>1,28</u>	<u>Mindre</u> <u>strækningbaserede</u> <u>restaureringer</u>

	<u>VI. fra Ravnbakke</u>			
<u>o6250</u>	<u>Kommune(r): Aarhus</u> <u>Navn: Hjortshøj Bæk</u>	<u>x1: 580748.92,</u> <u>y1: 6231675.90,</u> <u>x2: 578740.58,</u> <u>y2: 6232903.75</u>	<u>2,53</u>	<u>Strækingsbaseret indsatsbehov</u>
<u>o6251</u>	<u>Kommune(r): Syddjurs</u> <u>Navn: Robæk</u>	<u>x1: 607983.98,</u> <u>y1: 6232205.36,</u> <u>x2: 606602.72,</u> <u>y2: 6232851.88</u>	<u>1,64</u>	<u>Strækingsbaseret indsatsbehov</u>
<u>o6254</u>	<u>Kommune(r): Silkeborg</u> <u>Navn: Nørbæk</u>	<u>x1: 545800.10,</u> <u>y1: 6231818.21,</u> <u>x2: 544801.78,</u> <u>y2: 6233075.24</u>	<u>2,15</u>	<u>Mindre strækingsbaserede restaureringer</u>
<u>o6261 x</u>	<u>Kommune(r): Herning</u> <u>Navn: Sønderbæk</u>	<u>x1: 483473.26,</u> <u>y1: 6233276.03,</u> <u>x2: 483592.08,</u> <u>y2: 6232452.57,</u> <u>x3: 483484.66,</u> <u>y3: 6233372.93,</u> <u>x4: 483473.26,</u> <u>y4: 6233276.03,</u> <u>x5: 483473.26,</u> <u>y5: 6233276.03,</u> <u>x6: 483225.19,</u> <u>y6: 6233454.24</u>	<u>2,8</u>	<u>Etablering af sandfang,</u> <u>Mindre strækingsbaserede restaureringer</u>
<u>o6277</u>	<u>Kommune(r): Syddjurs</u> <u>Navn: Stambæk</u>	<u>x1: 600597.64,</u> <u>y1: 6232774.05,</u> <u>x2: 600405.87,</u> <u>y2: 6234141.13,</u> <u>x3: 600707.50,</u> <u>y3: 6232603.96,</u> <u>x4: 600597.64,</u> <u>y4: 6232774.05,</u> <u>x5: 600795.71,</u> <u>y5: 6232713.31,</u> <u>x6: 600597.64,</u> <u>y6: 6232774.05</u>	<u>2,17</u>	<u>Mindre strækingsbaserede restaureringer</u>
<u>o6279</u>	<u>Kommune(r): Aarhus</u>	<u>x1: 578641.48,</u> <u>y1: 6232940.89,</u> <u>x2: 577870.74,</u> <u>y2: 6234270.15,</u>	<u>2,47</u>	<u>Åbning af rørlagte strækninger,</u> <u>Fjernelse af fysiske spærringer</u>

	<u>Navn:</u> <u>Hjortshøj Bæk</u>	<u>x3: 578641.48,</u> <u>y3: 6232940.88,</u> <u>x4: 578641.48,</u> <u>y4: 6232940.89,</u> <u>x5: 578735.51,</u> <u>y5: 6232908.79,</u> <u>x6: 578641.48,</u> <u>y6: 6232940.89,</u> <u>x7: 578834.44,</u> <u>y7: 6232845.46,</u> <u>x8: 578641.48,</u> <u>y8: 6232940.89</u>		
<u>o6280</u>	<u>Kommune(r):</u> <u>Silkeborg</u> <u>Navn:</u> <u>Fæbæk</u>	<u>x1: 530677.37,</u> <u>y1: 6233678.05,</u> <u>x2: 530519.10,</u> <u>y2: 6234453.51</u>	<u>1,04</u>	<u>Mindre</u> <u>strækningbaserede</u> <u>restaureringer</u>
<u>o6282</u>	<u>Kommune(r):</u> <u>Syddjurs</u> <u>Navn:</u> <u>Vrinnens Bæk -</u> <u>Nedre Løb</u>	<u>x1: 592761.31,</u> <u>y1: 6233981.49,</u> <u>x2: 591614.96,</u> <u>y2: 6234666.23</u>	<u>1,4</u>	<u>Åbning af rørlagte</u> <u>strækninger,</u> <u>Mindre</u> <u>strækningbaserede</u> <u>restaureringer,</u> <u>Genslyngning</u>
<u>o6285</u>	<u>Kommune(r):</u> <u>Aarhus</u> <u>Navn:</u> <u>Skødstrup Bæk</u>	<u>x1: 582101.51,</u> <u>y1: 6234445.96,</u> <u>x2: 581313.73,</u> <u>y2: 6235184.64,</u> <u>x3: 582101.51,</u> <u>y3: 6234445.96,</u> <u>x4: 581677.18,</u> <u>y4: 6234373.41,</u> <u>x5: 583251.99,</u> <u>y5: 6234215.81,</u> <u>x6: 582101.51,</u> <u>y6: 6234445.96</u>	<u>3,33</u>	<u>Åbning af rørlagte</u> <u>strækninger,</u> <u>Mindre</u> <u>strækningbaserede</u> <u>restaureringer</u>
<u>o6288</u>	<u>Kommune(r):</u> <u>Silkeborg</u> <u>Navn:</u> <u>Hønholt Bæk</u>	<u>x1: 528287.79,</u> <u>y1: 6233346.84,</u> <u>x2: 525315.44,</u> <u>y2: 6232020.73,</u> <u>x3: 526139.30,</u> <u>y3: 6233974.03,</u> <u>x4: 524444.78,</u> <u>y4: 6234878.59,</u> <u>x5: 526139.30,</u> <u>y5: 6233974.03,</u>	<u>17,45</u>	<u>Fjernelse af fysiske</u> <u>spærringer,</u> <u>Genslyngning,</u> <u>Mindre</u> <u>strækningbaserede</u> <u>restaureringer</u>

		<u>x6: 524955.33,</u> <u>y6: 6233404.70,</u> <u>x7: 528287.79,</u> <u>y7: 6233346.84,</u> <u>x8: 527962.38,</u> <u>y8: 6231280.68,</u> <u>x9: 528649.56,</u> <u>y9: 6233388.05,</u> <u>x10: 528287.79,</u> <u>y10:</u> <u>6233346.84,</u> <u>x11: 528694.78,</u> <u>y11:</u> <u>6233121.14,</u> <u>x12: 528649.56,</u> <u>y12:</u> <u>6233388.05,</u> <u>x13: 528704.83,</u> <u>y13:</u> <u>6233472.32,</u> <u>x14: 528649.56,</u> <u>y14:</u> <u>6233388.05,</u> <u>x15: 528745.74,</u> <u>y15:</u> <u>6233512.08,</u> <u>x16: 528704.83,</u> <u>y16:</u> <u>6233472.32,</u> <u>x17: 528924.59,</u> <u>y17:</u> <u>6233296.21,</u> <u>x18: 528745.74,</u> <u>y18:</u> <u>6233512.08,</u> <u>x19: 528987.68,</u> <u>y19:</u> <u>6233792.47,</u> <u>x20: 526139.30,</u> <u>y20:</u> <u>6233974.03,</u> <u>x21: 528987.68,</u> <u>y21:</u> <u>6233792.47,</u> <u>x22: 528745.74,</u>		
--	--	--	--	--

		<u>y22:</u> <u>6233512.08,</u> <u>x23: 529578.81,</u> <u>y23:</u> <u>6232955.16,</u> <u>x24: 528704.83,</u> <u>y24:</u> <u>6233472.32,</u> <u>x25: 530005.95,</u> <u>y25:</u> <u>6234254.50,</u> <u>x26: 528987.68,</u> <u>y26: 6233792.47</u>		
<u>o6297</u>	<u>Kommune(r):</u> <u>Favrskov</u> <u>Navn:</u> <u>Skovladen Bæk</u>	<u>x1: 549077.55,</u> <u>y1: 6234454.33,</u> <u>x2: 548218.78,</u> <u>y2: 6235206.41</u>	<u>1,26</u>	<u>Fjernelse af fysiske</u> <u>spærringer,</u> <u>Mindre</u> <u>strækningbaserede</u> <u>restaureringer</u>
<u>o6306</u>	<u>Kommune(r):</u> <u>Syddjurs</u> <u>Navn:</u> <u>Krakær Bæk -</u> <u>Øvre løb, ind</u>	<u>x1: 600683.06,</u> <u>y1: 6234872.83,</u> <u>x2: 600367.91,</u> <u>y2: 6235374.97</u>	<u>0,81</u>	<u>Strækningbaseret</u> <u>indsatsbehov</u>
<u>o6310</u>	<u>Kommune(r):</u> <u>Aarhus</u> <u>Navn:</u> <u>Fuglhøj Bæk</u>	<u>x1: 583202.02,</u> <u>y1: 6234668.90,</u> <u>x2: 582390.71,</u> <u>y2: 6235458.52</u>	<u>1,31</u>	<u>Åbning af rørlagte</u> <u>strækninger,</u> <u>Genslyngning</u>
<u>o6312</u>	<u>Kommune(r):</u> <u>Herning</u> <u>Navn:</u> <u>Bærkær Bæk</u>	<u>x1: 473820.39,</u> <u>y1: 6235419.66,</u> <u>x2: 470683.88,</u> <u>y2: 6233769.69,</u> <u>x3: 474890.43,</u> <u>y3: 6234856.74,</u> <u>x4: 473820.39,</u> <u>y4: 6235419.66,</u> <u>x5: 474938.69,</u> <u>y5: 6235137.92,</u> <u>x6: 473820.39,</u> <u>y6: 6235419.66</u>	<u>7,23</u>	<u>Fjernelse af fysiske</u> <u>spærringer,</u> <u>Mindre</u> <u>strækningbaserede</u> <u>restaureringer</u>
<u>o6319</u>	<u>Kommune(r):</u> <u>Herning</u>	<u>x1: 480441.70,</u> <u>y1: 6233563.34,</u> <u>x2: 478942.87,</u> <u>y2: 6235808.64</u>	<u>2,82</u>	<u>Genslyngning,</u> <u>Mindre</u> <u>strækningbaserede</u> <u>restaureringer</u>

	<u>Navn:</u> <u>Tarbæk</u>			
<u>o6328</u>	<u>Kommune(r):</u> <u>Syddjurs</u> <u>Navn:</u> <u>Mortensker</u> <u>Bæk</u>	<u>x1: 593948.44,</u> <u>y1: 6235709.97,</u> <u>x2: 593363.25,</u> <u>y2: 6236201.03</u>	<u>0,98</u>	<u>Åbning af rørlagte</u> <u>strækninger</u>
<u>o6335</u>	<u>Kommune(r):</u> <u>Favrskov</u> <u>Navn:</u> <u>Dybdal Bæk</u>	<u>x1: 549884.05,</u> <u>y1: 6234929.05,</u> <u>x2: 550021.02,</u> <u>y2: 6236250.33</u>	<u>1,58</u>	<u>Mindre</u> <u>strækningbaserede</u> <u>restaureringer</u>
<u>o6343</u>	<u>Kommune(r):</u> <u>Herning</u> <u>Navn:</u> <u>Idom Å</u>	<u>x1: 471369.25,</u> <u>y1: 6234861.32,</u> <u>x2: 470481.60,</u> <u>y2: 6236538.46</u>	<u>1,95</u>	<u>Strækningbaseret</u> <u>indsatsbehov</u>
<u>o6348 y</u>	<u>Kommune(r):</u> <u>Herning</u> <u>Navn:</u> <u>Lundby Bæk</u>	<u>x1: 488238.50,</u> <u>y1: 6237277.26,</u> <u>x2: 485992.52,</u> <u>y2: 6236619.09</u>	<u>3,36</u>	<u>Genslyngning,</u> <u>Mindre</u> <u>strækningbaserede</u> <u>restaureringer</u>
<u>o6357 x</u>	<u>Kommune(r):</u> <u>Favrskov</u> <u>Navn:</u> <u>Lystskov</u> <u>Bækkene</u>	<u>x1: 555096.10,</u> <u>y1: 6236132.11,</u> <u>x2: 554948.73,</u> <u>y2: 6236811.96,</u> <u>x3: 554638.28,</u> <u>y3: 6237087.36,</u> <u>x4: 554577.92,</u> <u>y4: 6237103.63,</u> <u>x5: 554898.15,</u> <u>y5: 6236921.10,</u> <u>x6: 554577.92,</u> <u>y6: 6237103.63,</u> <u>x7: 554948.73,</u> <u>y7: 6236811.96,</u> <u>x8: 554897.37,</u> <u>y8: 6236921.43,</u> <u>x9: 554494.64,</u> <u>y9: 6237251.19,</u> <u>x10: 554577.92,</u> <u>y10:</u> <u>6237103.63,</u> <u>x11: 554948.73,</u>	<u>2,65</u>	<u>Fiernelse af fysiske</u> <u>spærringer</u>

		<u>y11:</u> <u>6236811.96,</u> <u>x12: 555441.66,</u> <u>y12: 6236185.20</u>		
<u>o6374</u>	<u>Kommune(r):</u> <u>Syddjurs</u> <u>Navn:</u> <u>Langsø Bæk -</u> <u>Mellemste løb</u>	<u>x1: 603784.82,</u> <u>y1: 6236916.35,</u> <u>x2: 601015.50,</u> <u>y2: 6237471.66,</u> <u>x3: 604127.85,</u> <u>y3: 6236924.03,</u> <u>x4: 603784.82,</u> <u>y4: 6236916.35,</u> <u>x5: 604127.85,</u> <u>y5: 6236924.03,</u> <u>x6: 603784.82,</u> <u>y6: 6236916.35,</u> <u>x7: 604127.85,</u> <u>y7: 6236924.03,</u> <u>x8: 604699.96,</u> <u>y8: 6236680.49</u>	<u>5,11</u>	<u>Fiernelse af fysiske</u> <u>spærringer</u>
<u>o6382</u>	<u>Kommune(r):</u> <u>Silkeborg</u> <u>Navn:</u> <u>Blindbæk</u>	<u>x1: 533806.07,</u> <u>y1: 6235590.60,</u> <u>x2: 534297.21,</u> <u>y2: 6237826.68,</u> <u>x3: 534298.43,</u> <u>y3: 6237896.03,</u> <u>x4: 534297.21,</u> <u>y4: 6237826.68,</u> <u>x5: 534297.21,</u> <u>y5: 6237826.68,</u> <u>x6: 534184.15,</u> <u>y6: 6237751.05</u>	<u>2,95</u>	<u>Fiernelse af fysiske</u> <u>spærringer</u>
<u>o6383</u>	<u>Kommune(r):</u> <u>Aarhus</u> <u>Navn:</u> <u>Spørring Å -</u> <u>Øvre løb</u>	<u>x1: 575151.31,</u> <u>y1: 6237511.35,</u> <u>x2: 573548.12,</u> <u>y2: 6237776.60,</u> <u>x3: 575151.53,</u> <u>y3: 6237512.77,</u> <u>x4: 575151.31,</u> <u>y4: 6237511.35,</u> <u>x5: 575721.89,</u> <u>y5: 6237230.08,</u> <u>x6: 575151.31,</u> <u>y6: 6237511.35</u>	<u>2,71</u>	<u>Mindre</u> <u>strækningsbaserede</u> <u>restaureringer</u>

<u>o6384 b</u>	<u>Kommune(r):</u> <u>Herning</u> <u>Navn:</u> <u>Halebæk</u>	<u>x1: 481826.72,</u> <u>y1: 6235851.43,</u> <u>x2: 482446.61,</u> <u>y2: 6234404.34,</u> <u>x3: 481263.23,</u> <u>y3: 6234753.94,</u> <u>x4: 481826.72,</u> <u>y4: 6235851.43,</u> <u>x5: 481768.69,</u> <u>y5: 6236219.09,</u> <u>x6: 481826.72,</u> <u>y6: 6235851.43,</u> <u>x7: 481768.69,</u> <u>y7: 6236219.09,</u> <u>x8: 481502.56,</u> <u>y8: 6236499.72,</u> <u>x9: 482884.33,</u> <u>y9: 6237043.63,</u> <u>x10: 481768.69,</u> <u>y10: 6236219.09</u>	<u>5,56</u>	<u>Mindre</u> <u>strækningbaserede</u> <u>restaureringer</u>
<u>o6397</u>	<u>Kommune(r):</u> <u>Syddjurs</u> <u>Navn:</u> <u>Nymølle Bæk -</u> <u>Ø. f. Kejlstr</u>	<u>x1: 597022.22,</u> <u>y1: 6238273.75,</u> <u>x2: 597260.23,</u> <u>y2: 6237044.60,</u> <u>x3: 597245.72,</u> <u>y3: 6238243.35,</u> <u>x4: 597022.22,</u> <u>y4: 6238273.75,</u> <u>x5: 597260.23,</u> <u>y5: 6237044.60,</u> <u>x6: 597078.90,</u> <u>y6: 6236870.85,</u> <u>x7: 597260.23,</u> <u>y7: 6237044.60,</u> <u>x8: 597230.14,</u> <u>y8: 6236744.75,</u> <u>x9: 597022.22,</u> <u>y9: 6238273.75,</u> <u>x10: 596355.09,</u> <u>y10: 6238775.23</u>	<u>3,59</u>	<u>Åbning af rørlagte</u> <u>strækninger,</u> <u>Mindre</u> <u>strækningbaserede</u> <u>restaureringer</u>
<u>o6399</u>	<u>Kommune(r):</u> <u>Syddjurs</u> <u>Navn:</u>	<u>x1: 590924.02,</u> <u>y1: 6238612.66,</u> <u>x2: 590536.03,</u> <u>y2: 6238798.84,</u> <u>x3: 590924.02,</u>	<u>1,05</u>	<u>Strækningbaseret</u> <u>indsatsbehov</u>

	<u>Vl. i Hestehave Skov, syd</u>	<u>y3: 6238612.66,</u> <u>x4: 590774.17,</u> <u>y4: 6238750.00,</u> <u>x5: 591034.20,</u> <u>y5: 6238341.51,</u> <u>x6: 590924.02,</u> <u>y6: 6238612.66</u>		
<u>o6405</u>	<u>Kommune(r):</u> <u>Syddjurs</u> <u>Navn:</u> <u>Ringelmosen</u> <u>Bæk</u>	<u>x1: 593473.31,</u> <u>y1: 6238190.66,</u> <u>x2: 593347.33,</u> <u>y2: 6239042.86</u>	<u>1,17</u>	<u>Fiernelse af fysiske spærringer</u>
<u>o6407</u>	<u>Kommune(r):</u> <u>Syddjurs</u> <u>Navn:</u> <u>Nappedam</u> <u>Bæk</u>	<u>x1: 592966.50,</u> <u>y1: 6239208.30,</u> <u>x2: 592713.28,</u> <u>y2: 6238297.54,</u> <u>x3: 592570.50,</u> <u>y3: 6238148.44,</u> <u>x4: 592310.65,</u> <u>y4: 6238708.86,</u> <u>x5: 592631.29,</u> <u>y5: 6237962.64,</u> <u>x6: 592570.50,</u> <u>y6: 6238148.44,</u> <u>x7: 592710.65,</u> <u>y7: 6238275.32,</u> <u>x8: 592570.50,</u> <u>y8: 6238148.44,</u> <u>x9: 592713.28,</u> <u>y9: 6238297.54,</u> <u>x10: 592576.23,</u> <u>y10:</u> <u>6238306.00,</u> <u>x11: 592713.28,</u> <u>y11:</u> <u>6238297.54,</u> <u>x12: 592710.65,</u> <u>y12:</u> <u>6238275.32,</u> <u>x13: 592837.94,</u> <u>y13:</u> <u>6238280.24,</u> <u>x14: 592710.65,</u> <u>y14:</u>	<u>2,83</u>	<u>Åbning af rørlagte strækninger, Strækningbaseret indsatsbehov</u>

		<u>6238275.32,</u> <u>x15: 592518.89,</u> <u>y15:</u> <u>6238006.69,</u> <u>x16: 592490.32,</u> <u>y16: 6237988.45</u>		
<u>o6408</u>	<u>Kommune(r):</u> <u>Syddjurs</u> <u>Navn:</u> <u>Fuglslev</u> <u>Møllebæk -</u> <u>Fuglslev</u>	<u>x1: 605316.48,</u> <u>y1: 6237555.83,</u> <u>x2: 606437.72,</u> <u>y2: 6239212.47,</u> <u>x3: 605316.48,</u> <u>y3: 6237555.83,</u> <u>x4: 604902.17,</u> <u>y4: 6237248.56,</u> <u>x5: 607242.96,</u> <u>y5: 6238127.93,</u> <u>x6: 605316.48,</u> <u>y6: 6237555.83</u>	<u>5,96</u>	<u>Mindre</u> <u>strækingsbaserede</u> <u>restaureringer,</u> <u>Genslyngning,</u> <u>Etablering af</u> <u>sandfang</u>
<u>o6414</u>	<u>Kommune(r):</u> <u>Silkeborg</u> <u>Navn:</u> <u>Donsborg Bæk</u>	<u>x1: 526677.48,</u> <u>y1: 6239506.20,</u> <u>x2: 526215.97,</u> <u>y2: 6239297.18</u>	<u>0,55</u>	<u>Strækingsbaseret</u> <u>indsatsbehov</u>
<u>o6415</u>	<u>Kommune(r):</u> <u>Favrskov</u> <u>Navn:</u> <u>Gejlund Bæk</u>	<u>x1: 556024.54,</u> <u>y1: 6239517.09,</u> <u>x2: 555547.95,</u> <u>y2: 6239229.24</u>	<u>0,6</u>	<u>Fjernelse af fysiske</u> <u>spærringer</u>
<u>o6416 x</u>	<u>Kommune(r):</u> <u>Silkeborg</u> <u>Navn:</u> <u>Geddebæk</u> <u>Kjellerup</u>	<u>x1: 524600.42,</u> <u>y1: 6239560.62,</u> <u>x2: 524182.65,</u> <u>y2: 6237736.81,</u> <u>x3: 524521.15,</u> <u>y3: 6237600.98,</u> <u>x4: 524182.65,</u> <u>y4: 6237736.81,</u> <u>x5: 524521.15,</u> <u>y5: 6237600.98,</u> <u>x6: 524338.40,</u> <u>y6: 6237157.72,</u> <u>x7: 524182.65,</u> <u>y7: 6237736.81,</u> <u>x8: 523539.35,</u> <u>y8: 6236494.37,</u> <u>x9: 524942.30,</u>	<u>6,19</u>	<u>Genslyngning,</u> <u>Mindre</u> <u>strækingsbaserede</u> <u>restaureringer</u>

		<u>y9: 6236887.80,</u> <u>x10: 524521.15,</u> <u>y10: 6237600.98</u>		
<u>o6429</u>	<u>Kommune(r):</u> <u>Syddjurs</u> <u>Navn:</u> <u>Gråske Bæk -</u> <u>Mellemste løb,</u>	<u>x1: 603653.50,</u> <u>y1: 6239608.64,</u> <u>x2: 603133.25,</u> <u>y2: 6240058.63,</u> <u>x3: 603653.50,</u> <u>y3: 6239608.64,</u> <u>x4: 603635.31,</u> <u>y4: 6239590.85,</u> <u>x5: 603676.30,</u> <u>y5: 6239548.93,</u> <u>x6: 603640.10,</u> <u>y6: 6239536.36,</u> <u>x7: 603676.30,</u> <u>y7: 6239548.93,</u> <u>x8: 603653.50,</u> <u>y8: 6239608.64,</u> <u>x9: 603924.10,</u> <u>y9: 6239023.98,</u> <u>x10: 603676.30,</u> <u>y10:</u> <u>6239548.93,</u> <u>x11: 604113.97,</u> <u>y11:</u> <u>6238317.51,</u> <u>x12: 603924.10,</u> <u>y12:</u> <u>6239023.98,</u> <u>x13: 604439.62,</u> <u>y13:</u> <u>6239486.41,</u> <u>x14: 603924.10,</u> <u>y14: 6239023.98</u>	<u>3,17</u>	<u>Fjernelse af fysiske</u> <u>spærringer,</u> <u>Mindre</u> <u>strækningsbaserede</u> <u>restaureringer</u>
<u>o6434</u>	<u>Kommune(r):</u> <u>Silkeborg,</u> <u>Viborg</u> <u>Navn:</u> <u>Ulvedal Bæk</u>	<u>x1: 517181.70,</u> <u>y1: 6239626.48,</u> <u>x2: 515293.32,</u> <u>y2: 6240233.56</u>	<u>2,23</u>	<u>Fjernelse af fysiske</u> <u>spærringer,</u> <u>Strækningsbaseret</u> <u>indsatsbehov</u>
<u>o6438</u>	<u>Kommune(r):</u> <u>Favrskov,</u> <u>Silkeborg</u>	<u>x1: 545536.00,</u> <u>y1: 6239133.29,</u> <u>x2: 544844.71,</u> <u>y2: 6236989.11,</u>	<u>9,85</u>	<u>Mindre</u> <u>strækningsbaserede</u> <u>restaureringer</u>

	<u>Navn:</u> <u>Troddyb Bæk</u>	<u>x3: 545965.23,</u> <u>y3: 6238399.10,</u> <u>x4: 545536.00,</u> <u>y4: 6239133.29,</u> <u>x5: 546048.26,</u> <u>y5: 6237987.63,</u> <u>x6: 545965.23,</u> <u>y6: 6238399.10,</u> <u>x7: 546829.98,</u> <u>y7: 6240005.31,</u> <u>x8: 545536.00,</u> <u>y8: 6239133.29,</u> <u>x9: 546829.98,</u> <u>y9: 6240005.31,</u> <u>x10: 546763.87,</u> <u>y10:</u> <u>6240191.56,</u> <u>x11: 547126.44,</u> <u>y11:</u> <u>6237284.89,</u> <u>x12: 545965.23,</u> <u>y12:</u> <u>6238399.10,</u> <u>x13: 547407.59,</u> <u>y13:</u> <u>6240265.84,</u> <u>x14: 546829.98,</u> <u>y14: 6240005.31</u>		
<u>o6445</u>	<u>Kommune(r):</u> <u>Favrskov</u> <u>Navn:</u> <u>Voldsted Bæk</u>	<u>x1: 555346.52,</u> <u>y1: 6240180.78,</u> <u>x2: 554757.75,</u> <u>y2: 6240414.73</u>	<u>0,66</u>	<u>Åbning af rørlagte strækninger</u>
<u>o6447</u>	<u>Kommune(r):</u> <u>Silkeborg</u> <u>Navn:</u> <u>Naderup Bæk</u>	<u>x1: 538256.22,</u> <u>y1: 6240445.24,</u> <u>x2: 538404.15,</u> <u>y2: 6239528.93,</u> <u>x3: 538404.15,</u> <u>y3: 6239528.93,</u> <u>x4: 538083.36,</u> <u>y4: 6239312.15,</u> <u>x5: 538727.07,</u> <u>y5: 6238935.13,</u> <u>x6: 538404.15,</u> <u>y6: 6239528.93</u>	<u>2,17</u>	<u>Mindre strækningbaserede restaureringer</u>

o6449	<u>Kommune(r):</u> <u>Holstebro</u> <u>Navn:</u> <u>Morre Bæk</u>	<u>x1: 485823.26,</u> <u>y1: 6240481.54,</u> <u>x2: 483251.34,</u> <u>y2: 6238747.73</u>	<u>4,16</u>	<u>Strækingsbaseret</u> <u>indsatsbehov</u>
o6450	<u>Kommune(r):</u> <u>Syddjurs</u> <u>Navn:</u> <u>Vl. fra</u> <u>Skaldehyøje</u>	<u>x1: 585651.15,</u> <u>y1: 6239181.29,</u> <u>x2: 585503.31,</u> <u>y2: 6240175.14,</u> <u>x3: 585532.98,</u> <u>y3: 6240169.95,</u> <u>x4: 585503.31,</u> <u>y4: 6240175.14,</u> <u>x5: 585552.86,</u> <u>y5: 6240542.89,</u> <u>x6: 585532.98,</u> <u>y6: 6240169.95,</u> <u>x7: 585503.31,</u> <u>y7: 6240175.14,</u> <u>x8: 585401.97,</u> <u>y8: 6240540.76,</u> <u>x9: 585532.98,</u> <u>y9: 6240169.95,</u> <u>x10: 586046.95,</u> <u>y10: 6240914.17</u>	<u>3,27</u>	<u>Fjernelse af fysiske</u> <u>spærringer</u>
o6452	<u>Kommune(r):</u> <u>Favrskov</u> <u>Navn:</u> <u>Nørreskov</u> <u>Bæk</u>	<u>x1: 566477.71,</u> <u>y1: 6240442.53,</u> <u>x2: 564994.43,</u> <u>y2: 6240475.56</u>	<u>1,73</u>	<u>Åbning af rørlagte</u> <u>strækninger,</u> <u>Fjernelse af fysiske</u> <u>spærringer</u>
o6454	<u>Kommune(r):</u> <u>Silkeborg</u> <u>Navn:</u> <u>Ans Bæk</u>	<u>x1: 536014.78,</u> <u>y1: 6240016.36,</u> <u>x2: 534958.47,</u> <u>y2: 6239541.98,</u> <u>x3: 536014.78,</u> <u>y3: 6240016.36,</u> <u>x4: 535436.17,</u> <u>y4: 6240125.87,</u> <u>x5: 536844.26,</u> <u>y5: 6240749.35,</u> <u>x6: 536014.78,</u> <u>y6: 6240016.36</u>	<u>3,17</u>	<u>Åbning af rørlagte</u> <u>strækninger,</u> <u>Mindre</u> <u>strækingsbaserede</u> <u>restaureringer</u>
o6455	<u>Kommune(r):</u> <u>Favrskov</u>	<u>x1: 551024.73,</u> <u>y1: 6238995.70,</u>	<u>5,92</u>	<u>Strækingsbaseret</u> <u>indsatsbehov</u>

	<u>Navn:</u> <u>Tungelund</u> <u>Bæk</u>	<u>x2: 548713.99,</u> <u>y2: 6239957.22,</u> <u>x3: 550707.15,</u> <u>y3: 6240616.61,</u> <u>x4: 548713.99,</u> <u>y4: 6239957.22,</u> <u>x5: 548713.99,</u> <u>y5: 6239957.22,</u> <u>x6: 548203.64,</u> <u>y6: 6240084.89</u>		
<u>o6470 x</u>	<u>Kommune(r):</u> <u>Viborg</u> <u>Navn:</u> <u>Siggård Bæk</u>	<u>x1: 512885.42,</u> <u>y1: 6242168.86,</u> <u>x2: 511522.52,</u> <u>y2: 6240268.42</u>	<u>2,61</u>	<u>Fiernelse af fysiske</u> <u>spærringer</u>
<u>o6471 b</u>	<u>Kommune(r):</u> <u>Herning,</u> <u>Holstebro</u> <u>Navn:</u> <u>Hestbjerg Bæk</u>	<u>x1: 472864.60,</u> <u>y1: 6241200.65,</u> <u>x2: 471496.76,</u> <u>y2: 6238323.87</u>	<u>4,47</u>	<u>Mindre</u> <u>strækingsbaserede</u> <u>restaureringer,</u> <u>Genslyngning</u>
<u>o6486</u>	<u>Kommune(r):</u> <u>Favrskov</u> <u>Navn:</u> <u>Vrangstrup</u> <u>Bæk -</u> <u>Udspring-Gra</u>	<u>x1: 555794.02,</u> <u>y1: 6241753.34,</u> <u>x2: 555339.65,</u> <u>y2: 6241612.60,</u> <u>x3: 554957.19,</u> <u>y3: 6241459.28,</u> <u>x4: 554897.91,</u> <u>y4: 6241397.56,</u> <u>x5: 555339.65,</u> <u>y5: 6241612.60,</u> <u>x6: 554957.19,</u> <u>y6: 6241459.28,</u> <u>x7: 555339.65,</u> <u>y7: 6241612.60,</u> <u>x8: 555157.45,</u> <u>y8: 6241637.92,</u> <u>x9: 554957.19,</u> <u>y9: 6241459.28,</u> <u>x10: 554654.01,</u> <u>y10: 6241531.51</u>	<u>1,65</u>	<u>Fiernelse af fysiske</u> <u>spærringer,</u> <u>Mindre</u> <u>strækingsbaserede</u> <u>restaureringer</u>
<u>o6492</u>	<u>Kommune(r):</u> <u>Herning,</u> <u>Holstebro</u>	<u>x1: 488821.47,</u> <u>y1: 6240551.30,</u> <u>x2: 488500.46,</u> <u>y2: 6241864.05</u>	<u>1,51</u>	<u>Strækingsbaseret</u> <u>indsatsbehov</u>

	<u>Navn:</u> <u>Bæk ved</u> <u>Høgild vest for</u> <u>Hods</u>			
<u>o6493</u>	<u>Kommune(r):</u> <u>Syddjurs</u> <u>Navn:</u> <u>Knubbro Bæk -</u> <u>Oldagergård-F</u>	<u>x1: 590524.61,</u> <u>y1: 6240807.42,</u> <u>x2: 590153.06,</u> <u>y2: 6240368.19,</u> <u>x3: 590427.19,</u> <u>y3: 6240126.07,</u> <u>x4: 590153.06,</u> <u>y4: 6240368.19,</u> <u>x5: 590153.06,</u> <u>y5: 6240368.19,</u> <u>x6: 589914.62,</u> <u>y6: 6240484.35</u>	<u>1,43</u>	<u>Genslyngning,</u> <u>Mindre</u> <u>strækingsbaserede</u> <u>restaureringer</u>
<u>o6496</u>	<u>Kommune(r):</u> <u>Holstebro</u> <u>Navn:</u> <u>Gadegårds</u> <u>Bæk</u>	<u>x1: 477726.02,</u> <u>y1: 6242016.16,</u> <u>x2: 477306.32,</u> <u>y2: 6241459.53</u>	<u>0,81</u>	<u>Fjernelse af fysiske</u> <u>spærringer</u>
<u>o6505</u>	<u>Kommune(r):</u> <u>Favrskov</u> <u>Navn:</u> <u>Astrup Bæk</u> <u>Hvorslev</u>	<u>x1: 548103.63,</u> <u>y1: 6242266.02,</u> <u>x2: 547143.15,</u> <u>y2: 6241269.98</u>	<u>1,6</u>	<u>Mindre</u> <u>strækingsbaserede</u> <u>restaureringer</u>
<u>o6508</u>	<u>Kommune(r):</u> <u>Favrskov</u> <u>Navn:</u> <u>Hesselbæk</u>	<u>x1: 545277.51,</u> <u>y1: 6242069.34,</u> <u>x2: 543490.94,</u> <u>y2: 6242293.25</u>	<u>1,89</u>	<u>Fjernelse af fysiske</u> <u>spærringer,</u> <u>Mindre</u> <u>strækingsbaserede</u> <u>restaureringer</u>
<u>o6512</u>	<u>Kommune(r):</u> <u>Syddjurs</u> <u>Navn:</u> <u>Horstvedskov</u> <u>Bæk - Nedre</u> <u>løb</u>	<u>x1: 601224.75,</u> <u>y1: 6242083.52,</u> <u>x2: 600829.45,</u> <u>y2: 6242395.44</u>	<u>0,54</u>	<u>Mindre</u> <u>strækingsbaserede</u> <u>restaureringer</u>
<u>o6515</u>	<u>Kommune(r):</u> <u>Viborg</u> <u>Navn:</u>	<u>x1: 539205.59,</u> <u>y1: 6242516.00,</u> <u>x2: 537730.32,</u> <u>y2: 6240780.92</u>	<u>2,59</u>	<u>Fjernelse af fysiske</u> <u>spærringer,</u> <u>Mindre</u> <u>strækingsbaserede</u> <u>restaureringer</u>

	<u>Afløb</u> <u>Ormstrup Sø</u>			
<u>o6516</u>	<u>Kommune(r):</u> <u>Favrskov</u> <u>Navn:</u> <u>Kollerup Bæk -</u> <u>Strækning ove</u>	<u>x1: 566612.89,</u> <u>y1: 6242366.98,</u> <u>x2: 566219.06,</u> <u>y2: 6242584.71</u>	<u>0,58</u>	<u>Fiernelse af fysiske</u> <u>spærringer</u>
<u>o6518</u>	<u>Kommune(r):</u> <u>Favrskov</u> <u>Navn:</u> <u>Garverbæk -</u> <u>Hagsholm-</u> <u>Bøstrup</u>	<u>x1: 554045.53,</u> <u>y1: 6242301.60,</u> <u>x2: 552858.01,</u> <u>y2: 6241341.57,</u> <u>x3: 554045.53,</u> <u>y3: 6242301.60,</u> <u>x4: 553114.00,</u> <u>y4: 6242592.10,</u> <u>x5: 554339.42,</u> <u>y5: 6242484.74,</u> <u>x6: 554045.53,</u> <u>y6: 6242301.60</u>	<u>3,5</u>	<u>Fiernelse af fysiske</u> <u>spærringer</u>
<u>o6519</u>	<u>Kommune(r):</u> <u>Favrskov</u> <u>Navn:</u> <u>Astrup Bæk -</u> <u>Nedre løb</u>	<u>x1: 569603.27,</u> <u>y1: 6242648.18,</u> <u>x2: 568289.74,</u> <u>y2: 6240602.19</u>	<u>2,76</u>	<u>Fiernelse af fysiske</u> <u>spærringer</u>
<u>o6520</u>	<u>Kommune(r):</u> <u>Favrskov</u> <u>Navn:</u> <u>Kollerup Bæk -</u> <u>Nedenfor Kolle</u>	<u>x1: 566435.82,</u> <u>y1: 6242914.01,</u> <u>x2: 566157.67,</u> <u>y2: 6242603.36,</u> <u>x3: 565769.78,</u> <u>y3: 6242541.04,</u> <u>x4: 565661.46,</u> <u>y4: 6242307.20,</u> <u>x5: 565769.78,</u> <u>y5: 6242541.04,</u> <u>x6: 565661.46,</u> <u>y6: 6242307.20,</u> <u>x7: 566157.67,</u> <u>y7: 6242603.36,</u> <u>x8: 565769.78,</u> <u>y8: 6242541.04,</u> <u>x9: 566219.06,</u> <u>y9: 6242584.71,</u> <u>x10: 566157.67,</u>	<u>1,68</u>	<u>Fiernelse af fysiske</u> <u>spærringer</u>

		<u>y10:</u> <u>6242603.36,</u> <u>x11: 565576.42,</u> <u>y11:</u> <u>6242211.23,</u> <u>x12: 565661.46,</u> <u>y12: 6242307.20</u>		
<u>o6526</u>	<u>Kommune(r):</u> <u>Favrskov</u> <u>Navn:</u> <u>VI. fra</u> <u>Bavnehøj</u>	<u>x1: 567017.20,</u> <u>y1: 6242450.16,</u> <u>x2: 566612.89,</u> <u>y2: 6242366.98,</u> <u>x3: 567128.51,</u> <u>y3: 6242864.31,</u> <u>x4: 567017.20,</u> <u>y4: 6242450.16,</u> <u>x5: 567150.93,</u> <u>y5: 6242402.39,</u> <u>x6: 567017.20,</u> <u>y6: 6242450.16</u>	<u>1,16</u>	<u>Åbning af rørlagte strækninger</u>
<u>o6528</u>	<u>Kommune(r):</u> <u>Holstebro</u> <u>Navn:</u> <u>Nybo Bæk</u>	<u>x1: 478357.37,</u> <u>y1: 6242386.68,</u> <u>x2: 476966.65,</u> <u>y2: 6242890.78</u>	<u>1,6</u>	<u>Genslyngning, Etablering af sandfang, Mindre strækingsbaserede restaureringer</u>
<u>o6529</u>	<u>Kommune(r):</u> <u>Holstebro</u> <u>Navn:</u> <u>Bæk ved</u> <u>Simonstrup</u>	<u>x1: 471553.89,</u> <u>y1: 6242955.40,</u> <u>x2: 470427.36,</u> <u>y2: 6242437.62</u>	<u>1,64</u>	<u>Etablering af sandfang, Mindre strækingsbaserede restaureringer</u>
<u>o6539</u>	<u>Kommune(r):</u> <u>Syddjurs</u> <u>Navn:</u> <u>Melbæk</u>	<u>x1: 594422.90,</u> <u>y1: 6240973.31,</u> <u>x2: 594253.05,</u> <u>y2: 6242057.17,</u> <u>x3: 594253.05,</u> <u>y3: 6242057.17,</u> <u>x4: 594067.18,</u> <u>y4: 6241816.05,</u> <u>x5: 594427.15,</u> <u>y5: 6243327.99,</u> <u>x6: 594253.05,</u> <u>y6: 6242057.17</u>	<u>3,28</u>	<u>Mindre strækingsbaserede restaureringer</u>
<u>o6540</u>	<u>Kommune(r):</u> <u>Favrskov</u>	<u>x1: 562986.18,</u> <u>y1: 6243347.61,</u>	<u>2,95</u>	<u>Fjernelse af fysiske spærringer,</u>

	<u>Navn:</u> <u>Vivild Bæk -</u> <u>Nedre løb</u>	<u>x2: 563389.71,</u> <u>y2: 6241213.08</u>		<u>Mindre</u> <u>strækningbaserede</u> <u>restaureringer</u>
<u>o6541</u>	<u>Kommune(r):</u> <u>Silkeborg</u> <u>Navn:</u> <u>Åresvad Å</u>	<u>x1: 521392.33,</u> <u>y1: 6242026.86,</u> <u>x2: 518991.64,</u> <u>y2: 6242651.70,</u> <u>x3: 521701.08,</u> <u>y3: 6240964.48,</u> <u>x4: 521392.33,</u> <u>y4: 6242026.86,</u> <u>x5: 522410.61,</u> <u>y5: 6241659.35,</u> <u>x6: 521392.33,</u> <u>y6: 6242026.86</u>	<u>6,37</u>	<u>Strækningbaseret</u> <u>indsatsbehov</u>
<u>o6544</u>	<u>Kommune(r):</u> <u>Syddjurs</u> <u>Navn:</u> <u>Dibbelbæk</u>	<u>x1: 593468.23,</u> <u>y1: 6242677.16,</u> <u>x2: 591852.51,</u> <u>y2: 6242328.10,</u> <u>x3: 593468.23,</u> <u>y3: 6242677.16,</u> <u>x4: 592945.74,</u> <u>y4: 6242281.86,</u> <u>x5: 594341.22,</u> <u>y5: 6243545.85,</u> <u>x6: 593468.23,</u> <u>y6: 6242677.16</u>	<u>4,29</u>	<u>Mindre</u> <u>strækningbaserede</u> <u>restaureringer</u>
<u>o6549</u>	<u>Kommune(r):</u> <u>Holstebro</u> <u>Navn:</u> <u>Bæk ved</u> <u>Sønderbæk</u>	<u>x1: 467983.10,</u> <u>y1: 6243802.68,</u> <u>x2: 466872.07,</u> <u>y2: 6243306.42</u>	<u>1,32</u>	<u>Fjernelse af fysiske</u> <u>spærringer,</u> <u>Mindre</u> <u>strækningbaserede</u> <u>restaureringer</u>
<u>o6562 x</u>	<u>Kommune(r):</u> <u>Holstebro</u> <u>Navn:</u> <u>Pilkrose Bæk</u>	<u>x1: 474385.66,</u> <u>y1: 6244040.26,</u> <u>x2: 471865.73,</u> <u>y2: 6242841.70</u>	<u>4,05</u>	<u>Fjernelse af fysiske</u> <u>spærringer,</u> <u>Genslyngning,</u> <u>Etablering af</u> <u>sandfang,</u> <u>Mindre</u> <u>strækningbaserede</u> <u>restaureringer</u>
<u>o6573</u>	<u>Kommune(r):</u> <u>Holstebro</u>	<u>x1: 470885.62,</u> <u>y1: 6245225.95,</u>	<u>0,63</u>	<u>Strækningbaseret</u> <u>indsatsbehov</u>

	<u>Navn:</u> <u>Bæk ved</u> <u>Grydebro</u>	<u>x2: 470379.46,</u> <u>y2: 6245024.61</u>		
<u>o6579</u>	<u>Kommune(r):</u> <u>Syddjurs</u> <u>Navn:</u> <u>Ivarskilde</u>	<u>x1: 582234.90,</u> <u>y1: 6245680.08,</u> <u>x2: 582077.83,</u> <u>y2: 6245159.74</u>	<u>0,69</u>	<u>Strækningbaseret</u> <u>indsatsbehov</u>
<u>o6581</u>	<u>Kommune(r):</u> <u>Herning,</u> <u>Viborg</u> <u>Navn:</u> <u>Vandløb Over</u> <u>Torp</u>	<u>x1: 507561.04,</u> <u>y1: 6245640.83,</u> <u>x2: 506262.91,</u> <u>y2: 6245580.86</u>	<u>1,46</u>	<u>Fiernelse af fysiske</u> <u>spærringer,</u> <u>Mindre</u> <u>strækningbaserede</u> <u>restaureringer,</u> <u>Etablering af</u> <u>sandfang</u>
<u>o6582</u>	<u>Kommune(r):</u> <u>Favrskov</u> <u>Navn:</u> <u>Houlbjerg Bæk</u>	<u>x1: 556516.01,</u> <u>y1: 6245777.05,</u> <u>x2: 555739.59,</u> <u>y2: 6244540.92,</u> <u>x3: 554461.02,</u> <u>y3: 6244691.57,</u> <u>x4: 554416.92,</u> <u>y4: 6244769.85,</u> <u>x5: 554566.08,</u> <u>y5: 6244665.59,</u> <u>x6: 554461.02,</u> <u>y6: 6244691.57,</u> <u>x7: 554511.36,</u> <u>y7: 6244752.32,</u> <u>x8: 554566.08,</u> <u>y8: 6244665.59,</u> <u>x9: 555346.41,</u> <u>y9: 6244631.64,</u> <u>x10: 554566.08,</u> <u>y10:</u> <u>6244665.59,</u> <u>x11: 555346.41,</u> <u>y11:</u> <u>6244631.64,</u> <u>x12: 555132.91,</u> <u>y12:</u> <u>6244761.71,</u> <u>x13: 555739.59,</u> <u>y13:</u> <u>6244540.92,</u>	<u>4,61</u>	<u>Åbning af rørlagte</u> <u>strækninger,</u> <u>Fiernelse af fysiske</u> <u>spærringer,</u> <u>Strækningbaseret</u> <u>indsatsbehov</u>

		<u>x14: 554988.61,</u> <u>y14:</u> <u>6244291.74,</u> <u>x15: 555739.59,</u> <u>y15:</u> <u>6244540.92,</u> <u>x16: 555346.41,</u> <u>y16:</u> <u>6244631.64,</u> <u>x17: 554461.02,</u> <u>y17:</u> <u>6244691.57,</u> <u>x18: 554428.91,</u> <u>y18: 6244672.50</u>		
<u>o6585</u>	<u>Kommune(r):</u> <u>Syddjurs</u> <u>Navn:</u> <u>Bassegrøften</u>	<u>x1: 573778.61,</u> <u>y1: 6245346.94,</u> <u>x2: 575030.09,</u> <u>y2: 6245867.38</u>	<u>1,62</u>	<u>Fjernelse af fysiske</u> <u>spærringer,</u> <u>Mindre</u> <u>strækingsbaserede</u> <u>restaureringer</u>
<u>o6588</u>	<u>Kommune(r):</u> <u>Favrskov</u> <u>Navn:</u> <u>Drostrup Bæk</u>	<u>x1: 570569.60,</u> <u>y1: 6245493.68,</u> <u>x2: 569355.69,</u> <u>y2: 6245973.56</u>	<u>1,44</u>	<u>Åbning af rørlagte</u> <u>strækninger</u>
<u>o6596</u>	<u>Kommune(r):</u> <u>Herning</u> <u>Navn:</u> <u>Egelund Bæk</u>	<u>x1: 505930.38,</u> <u>y1: 6246262.14,</u> <u>x2: 504900.10,</u> <u>y2: 6243771.15</u>	<u>3,07</u>	<u>Etablering af</u> <u>okkeranlæg,</u> <u>Mindre</u> <u>strækingsbaserede</u> <u>restaureringer</u>
<u>o6600</u>	<u>Kommune(r):</u> <u>Holstebro</u> <u>Navn:</u> <u>Tilløb til</u> <u>Storåen NØ for</u> <u>I</u>	<u>x1: 472052.74,</u> <u>y1: 6246471.64,</u> <u>x2: 471955.44,</u> <u>y2: 6245788.95</u>	<u>0,75</u>	<u>Strækingsbaseret</u> <u>indsatsbehov</u>
<u>o6605</u>	<u>Kommune(r):</u> <u>Favrskov</u> <u>Navn:</u> <u>Lopbæk</u>	<u>x1: 557229.30,</u> <u>y1: 6245599.27,</u> <u>x2: 557810.78,</u> <u>y2: 6246537.83</u>	<u>1,29</u>	<u>Fjernelse af fysiske</u> <u>spærringer</u>
<u>o6607</u>	<u>Kommune(r):</u> <u>Favrskov</u>	<u>x1: 559992.70,</u> <u>y1: 6246572.42,</u> <u>x2: 559497.18,</u> <u>y2: 6245426.86,</u>	<u>1,98</u>	<u>Åbning af rørlagte</u> <u>strækninger,</u> <u>Fjernelse af fysiske</u> <u>spærringer</u>

	<u>Navn:</u> <u>Stensbæk</u>	<u>x3: 559992.70,</u> <u>y3: 6246572.42,</u> <u>x4: 559741.93,</u> <u>y4: 6246605.09,</u> <u>x5: 560206.44,</u> <u>y5: 6246642.05,</u> <u>x6: 559992.70,</u> <u>y6: 6246572.42</u>		
<u>o6609</u>	<u>Kommune(r):</u> <u>Viborg</u> <u>Navn:</u> <u>Kettinghøj</u> <u>Bæk</u>	<u>x1: 539363.49,</u> <u>y1: 6246321.12,</u> <u>x2: 538977.99,</u> <u>y2: 6246712.57,</u> <u>x3: 539472.08,</u> <u>y3: 6246128.85,</u> <u>x4: 539363.49,</u> <u>y4: 6246321.12,</u> <u>x5: 539602.29,</u> <u>y5: 6246370.02,</u> <u>x6: 539363.49,</u> <u>y6: 6246321.12</u>	<u>1,09</u>	<u>Mindre</u> <u>strækingsbaserede</u> <u>restaureringer</u>
<u>o6612</u>	<u>Kommune(r):</u> <u>Silkeborg,</u> <u>Viborg</u> <u>Navn:</u> <u>Tolstrupgård</u> <u>Grøft</u>	<u>x1: 525535.37,</u> <u>y1: 6244051.13,</u> <u>x2: 526430.38,</u> <u>y2: 6246513.26,</u> <u>x3: 526430.38,</u> <u>y3: 6246513.26,</u> <u>x4: 526158.31,</u> <u>y4: 6246519.95,</u> <u>x5: 526847.39,</u> <u>y5: 6246870.82,</u> <u>x6: 526430.38,</u> <u>y6: 6246513.26</u>	<u>4,27</u>	<u>Mindre</u> <u>strækingsbaserede</u> <u>restaureringer</u>
<u>o6613</u>	<u>Kommune(r):</u> <u>Favrskov</u> <u>Navn:</u> <u>Vissing By Bæk</u> <u>- Nedenfor Vis</u>	<u>x1: 563462.31,</u> <u>y1: 6246672.44,</u> <u>x2: 562411.97,</u> <u>y2: 6247121.40</u>	<u>1,25</u>	<u>Åbning af rørlagte</u> <u>strækninger,</u> <u>Mindre</u> <u>strækingsbaserede</u> <u>restaureringer</u>
<u>o6616</u>	<u>Kommune(r):</u> <u>Syddjurs</u> <u>Navn:</u> <u>Saksvad Bæk</u>	<u>x1: 594347.26,</u> <u>y1: 6245389.06,</u> <u>x2: 592345.46,</u> <u>y2: 6246002.03,</u> <u>x3: 591349.03,</u> <u>y3: 6245369.65,</u> <u>x4: 590522.17,</u>	<u>9,36</u>	<u>Åbning af rørlagte</u> <u>strækninger,</u> <u>Mindre</u> <u>strækingsbaserede</u> <u>restaureringer</u>

		<u>y4: 6244927.23,</u> <u>x5: 592345.46,</u> <u>y5: 6246002.03,</u> <u>x6: 591349.03,</u> <u>y6: 6245369.65,</u> <u>x7: 592944.98,</u> <u>y7: 6246661.87,</u> <u>x8: 592345.46,</u> <u>y8: 6246002.03,</u> <u>x9: 593314.98,</u> <u>y9: 6246816.71,</u> <u>x10: 592944.98,</u> <u>y10:</u> <u>6246661.87,</u> <u>x11: 593314.98,</u> <u>y11:</u> <u>6246816.71,</u> <u>x12: 593250.21,</u> <u>y12:</u> <u>6247130.68,</u> <u>x13: 593584.66,</u> <u>y13:</u> <u>6246796.09,</u> <u>x14: 593314.98,</u> <u>y14:</u> <u>6246816.71,</u> <u>x15: 593585.22,</u> <u>y15:</u> <u>6246575.32,</u> <u>x16: 592944.98,</u> <u>y16:</u> <u>6246661.87,</u> <u>x17: 591349.03,</u> <u>y17:</u> <u>6245369.65,</u> <u>x18: 590248.94,</u> <u>y18: 6245264.39</u>		
<u>o6617</u>	<u>Kommune(r):</u> <u>Favrskov</u> <u>Navn:</u> <u>Houlbjergskov</u> <u>Bæk</u>	<u>x1: 554358.97,</u> <u>y1: 6246927.88,</u> <u>x2: 554662.17,</u> <u>y2: 6246138.74,</u> <u>x3: 554269.61,</u> <u>y3: 6246822.38,</u> <u>x4: 553964.64,</u> <u>y4: 6246389.61,</u>	<u>4,34</u>	<u>Fjernelse af fysiske spærringer</u>

		<u>x5: 554358.97,</u> <u>y5: 6246927.88,</u> <u>x6: 553962.13,</u> <u>y6: 6246878.95,</u> <u>x7: 554358.97,</u> <u>y7: 6246927.88,</u> <u>x8: 554269.61,</u> <u>y8: 6246822.38,</u> <u>x9: 554430.94,</u> <u>y9: 6246003.90,</u> <u>x10: 554297.40,</u> <u>y10:</u> <u>6245867.94,</u> <u>x11: 554395.33,</u> <u>y11:</u> <u>6245828.91,</u> <u>x12: 554430.94,</u> <u>y12:</u> <u>6246003.90,</u> <u>x13: 554499.90,</u> <u>y13:</u> <u>6246093.61,</u> <u>x14: 554430.94,</u> <u>y14:</u> <u>6246003.90,</u> <u>x15: 554499.90,</u> <u>y15:</u> <u>6246093.61,</u> <u>x16: 554133.56,</u> <u>y16:</u> <u>6246048.45,</u> <u>x17: 554662.17,</u> <u>y17:</u> <u>6246138.74,</u> <u>x18: 554499.90,</u> <u>y18:</u> <u>6246093.61,</u> <u>x19: 554269.61,</u> <u>y19:</u> <u>6246822.38,</u> <u>x20: 554009.71,</u> <u>y20:</u> <u>6246634.74,</u> <u>x21: 554679.13,</u> <u>y21:</u>		
--	--	---	--	--

		<u>6245961.21,</u> <u>x22: 554662.17,</u> <u>y22: 6246138.74</u>		
<u>o6619</u>	<u>Kommune(r):</u> <u>Viborg</u> <u>Navn:</u> <u>Dollerup Bæk</u> <u>Viborg</u>	<u>x1: 520367.31,</u> <u>y1: 6246763.69,</u> <u>x2: 519172.48,</u> <u>y2: 6247022.39,</u> <u>x3: 520099.04,</u> <u>y3: 6246684.02,</u> <u>x4: 519991.72,</u> <u>y4: 6246906.72,</u> <u>x5: 520099.04,</u> <u>y5: 6246684.02,</u> <u>x6: 520070.04,</u> <u>y6: 6246532.44,</u> <u>x7: 520370.92,</u> <u>y7: 6246870.42,</u> <u>x8: 520367.31,</u> <u>y8: 6246763.69,</u> <u>x9: 520099.04,</u> <u>y9: 6246684.02,</u> <u>x10: 520367.31,</u> <u>y10:</u> <u>6246763.69,</u> <u>x11: 520419.43,</u> <u>y11:</u> <u>6247097.28,</u> <u>x12: 520370.92,</u> <u>y12:</u> <u>6246870.42,</u> <u>x13: 520615.58,</u> <u>y13:</u> <u>6246531.52,</u> <u>x14: 520370.92,</u> <u>y14: 6246870.42</u>	<u>3,26</u>	<u>Fjernelse af fysiske</u> <u>spærringer</u>
<u>o6630</u>	<u>Kommune(r):</u> <u>Norddjurs</u> <u>Navn:</u> <u>Hedemose</u> <u>Grøft - Nedre</u> <u>løb</u>	<u>x1: 607672.26,</u> <u>y1: 6246852.36,</u> <u>x2: 605344.75,</u> <u>y2: 6247122.54,</u> <u>x3: 605344.75,</u> <u>y3: 6247122.54,</u> <u>x4: 605307.43,</u> <u>y4: 6247079.85,</u> <u>x5: 605396.18,</u> <u>y5: 6247166.06,</u>	<u>5,94</u>	<u>Etablering af</u> <u>sandfang,</u> <u>Mindre</u> <u>strækingsbaserede</u> <u>restaureringer</u>

		<u>x6: 605344.75,</u> <u>y6: 6247122.54,</u> <u>x7: 605344.75,</u> <u>y7: 6247122.54,</u> <u>x8: 603994.04,</u> <u>y8: 6247598.70,</u> <u>x9: 607310.84,</u> <u>y9: 6246382.22,</u> <u>x10: 607672.26,</u> <u>y10:</u> <u>6246852.36,</u> <u>x11: 608353.83,</u> <u>y11:</u> <u>6246865.80,</u> <u>x12: 607672.26,</u> <u>y12: 6246852.36</u>		
<u>o6631</u>	<u>Kommune(r):</u> <u>Viborg</u> <u>Navn:</u> <u>Agerbæk</u>	<u>x1: 505985.19,</u> <u>y1: 6247495.49,</u> <u>x2: 504785.58,</u> <u>y2: 6247720.26</u>	<u>1,3</u>	<u>Fiernelse af fysiske spærringer</u>
<u>o6632</u>	<u>Kommune(r):</u> <u>Viborg</u> <u>Navn:</u> <u>Gullev Bæk</u>	<u>x1: 542561.37,</u> <u>y1: 6246599.60,</u> <u>x2: 542069.81,</u> <u>y2: 6247867.62,</u> <u>x3: 542561.37,</u> <u>y3: 6246599.60,</u> <u>x4: 542303.96,</u> <u>y4: 6246012.79,</u> <u>x5: 542720.45,</u> <u>y5: 6246554.03,</u> <u>x6: 542561.37,</u> <u>y6: 6246599.60,</u> <u>x7: 543174.12,</u> <u>y7: 6246290.63,</u> <u>x8: 542720.45,</u> <u>y8: 6246554.03,</u> <u>x9: 543361.70,</u> <u>y9: 6246574.63,</u> <u>x10: 542720.45,</u> <u>y10: 6246554.03</u>	<u>3,72</u>	<u>Mindre strækingsbaserede restaureringer</u>
<u>o6633</u>	<u>Kommune(r):</u> <u>Favrskov</u> <u>Navn:</u>	<u>x1: 555851.23,</u> <u>y1: 6246782.72,</u> <u>x2: 557058.10,</u> <u>y2: 6247676.83,</u>	<u>2,66</u>	<u>Fiernelse af fysiske spærringer</u>

	<u>Nymølleskov Bæk</u>	<u>x3: 557058.10, y3: 6247676.83, x4: 556935.92, y4: 6247868.72, x5: 557495.57, y5: 6247859.14, x6: 557058.10, y6: 6247676.83</u>		
<u>o6638</u>	<u>Kommune(r): Viborg</u> <u>Navn: Resen- Østerhede Bæk</u>	<u>x1: 510525.69, y1: 6247790.35, x2: 507531.74, y2: 6247804.67, x3: 508178.20, y3: 6246981.92, x4: 507531.74, y4: 6247804.67, x5: 507531.74, y5: 6247804.67, x6: 507107.37, y6: 6248039.16</u>	<u>4,88</u>	<u>Etablering af sandfang, Mindre strækingsbaserede restaureringer</u>
<u>o6643</u>	<u>Kommune(r): Syddjurs</u> <u>Navn: Skafø Bæk</u>	<u>x1: 587587.77, y1: 6248424.22, x2: 587244.13, y2: 6247957.82</u>	<u>0,61</u>	<u>Fiernelse af fysiske spærringer</u>
<u>o6644</u>	<u>Kommune(r): Syddjurs</u> <u>Navn: Skafø Bæk</u>	<u>x1: 586847.20, y1: 6247981.67, x2: 585340.30, y2: 6248517.65, x3: 586909.40, y3: 6248011.94, x4: 586847.20, y4: 6247981.67, x5: 586909.40, y5: 6248011.94, x6: 586847.20, y6: 6247981.67, x7: 586911.16, y7: 6248012.60, x8: 586909.40, y8: 6248011.94, x9: 586911.16, y9: 6248012.60, x10: 586909.40, y10:</u>	<u>2,32</u>	<u>Fiernelse af fysiske spærringer, Strækingsbaseret indsatsbehov</u>

		<u>6248011.94,</u> <u>x11: 586911.16,</u> <u>y11:</u> <u>6248012.60,</u> <u>x12: 586911.16,</u> <u>y12:</u> <u>6248012.60,</u> <u>x13: 587292.45,</u> <u>y13:</u> <u>6248040.46,</u> <u>x14: 586847.20,</u> <u>y14: 6247981.67</u>		
<u>o6647</u>	<u>Kommune(r):</u> <u>Favrskov</u> <u>Navn:</u> <u>Tusø Bæk -</u> <u>Nedenfor</u> <u>rørlæg</u>	<u>x1: 563942.67,</u> <u>y1: 6247257.59,</u> <u>x2: 562443.66,</u> <u>y2: 6248329.11,</u> <u>x3: 561407.29,</u> <u>y3: 6248296.02,</u> <u>x4: 561245.20,</u> <u>y4: 6248132.51,</u> <u>x5: 562027.68,</u> <u>y5: 6248365.45,</u> <u>x6: 561822.20,</u> <u>y6: 6248458.30,</u> <u>x7: 562027.68,</u> <u>y7: 6248365.45,</u> <u>x8: 561407.29,</u> <u>y8: 6248296.02,</u> <u>x9: 562443.66,</u> <u>y9: 6248329.11,</u> <u>x10: 562027.68,</u> <u>y10:</u> <u>6248365.45,</u> <u>x11: 562343.40,</u> <u>y11:</u> <u>6248499.83,</u> <u>x12: 562443.66,</u> <u>y12:</u> <u>6248329.11,</u> <u>x13: 561407.29,</u> <u>y13:</u> <u>6248296.02,</u> <u>x14: 560937.55,</u> <u>y14: 6248529.18</u>	<u>4,56</u>	<u>Fjernelse af fysiske</u> <u>spærringer</u>

<u>o6648</u>	<u>Kommune(r):</u> <u>Favrskov</u> <u>Navn:</u> <u>Vellev Bæk</u>	<u>x1: 552708.11,</u> <u>y1: 6248533.30,</u> <u>x2: 551473.29,</u> <u>y2: 6247199.54</u>	<u>2,66</u>	<u>Genslyngning,</u> <u>Etablering af</u> <u>sandfang,</u> <u>Mindre</u> <u>strækingsbaserede</u> <u>restaureringer</u>
<u>o6649</u>	<u>Kommune(r):</u> <u>Viborg</u> <u>Navn:</u> <u>Kilde Gjelbæk</u>	<u>x1: 520292.47,</u> <u>y1: 6248521.66,</u> <u>x2: 519621.45,</u> <u>y2: 6247713.55,</u> <u>x3: 520292.47,</u> <u>y3: 6248521.66,</u> <u>x4: 520291.94,</u> <u>y4: 6248446.86,</u> <u>x5: 520539.43,</u> <u>y5: 6248582.69,</u> <u>x6: 520292.47,</u> <u>y6: 6248521.66</u>	<u>1,49</u>	<u>Genslyngning,</u> <u>Mindre</u> <u>strækingsbaserede</u> <u>restaureringer</u>
<u>o6658</u>	<u>Kommune(r):</u> <u>Holstebro</u> <u>Navn:</u> <u>Torp Bæk</u>	<u>x1: 470865.98,</u> <u>y1: 6248760.82,</u> <u>x2: 470994.74,</u> <u>y2: 6248016.52</u>	<u>0,94</u>	<u>Genslyngning,</u> <u>Mindre</u> <u>strækingsbaserede</u> <u>restaureringer</u>
<u>o6663</u>	<u>Kommune(r):</u> <u>Favrskov</u> <u>Navn:</u> <u>Danstrup Bæk</u>	<u>x1: 544935.34,</u> <u>y1: 6247719.35,</u> <u>x2: 544746.84,</u> <u>y2: 6248893.14,</u> <u>x3: 544935.34,</u> <u>y3: 6247719.35,</u> <u>x4: 544852.97,</u> <u>y4: 6247183.20,</u> <u>x5: 545407.26,</u> <u>y5: 6247428.89,</u> <u>x6: 544935.34,</u> <u>y6: 6247719.35</u>	<u>2,74</u>	<u>Fjernelse af fysiske</u> <u>spærringer,</u> <u>Mindre</u> <u>strækingsbaserede</u> <u>restaureringer</u>
<u>o6664</u>	<u>Kommune(r):</u> <u>Favrskov</u> <u>Navn:</u> <u>Tusø Bæk -</u> <u>Ovenfor</u> <u>rørlægn</u>	<u>x1: 561882.71,</u> <u>y1: 6248949.52,</u> <u>x2: 562343.40,</u> <u>y2: 6248499.83</u>	<u>0,68</u>	<u>Strækingsbaseret</u> <u>indsatsbehov</u>
<u>o6665</u>	<u>Kommune(r):</u> <u>Favrskov</u>	<u>x1: 545135.12,</u> <u>y1: 6249123.11,</u>	<u>3,49</u>	<u>Fjernelse af fysiske</u> <u>spærringer,</u> <u>Mindre</u>

	Navn: <u>Kjeldbæk</u>	<u>x2: 546556.14,</u> <u>y2: 6247021.78</u>		<u>strækingsbaserede restaureringer</u>
<u>o6666</u>	Kommune(r): <u>Holstebro</u> Navn: <u>Floubæk</u>	<u>x1: 490510.25,</u> <u>y1: 6249191.69,</u> <u>x2: 488830.56,</u> <u>y2: 6247876.11</u>	<u>2,59</u>	<u>Strækingsbaseret indsatsbehov</u>
<u>o6668</u>	Kommune(r): <u>Norddjurs</u> Navn: <u>Andkær Grøft - Nedre løb</u>	<u>x1: 604963.55,</u> <u>y1: 6248942.70,</u> <u>x2: 604512.90,</u> <u>y2: 6249436.49</u>	<u>0,69</u>	<u>Mindre strækingsbaserede restaureringer</u>
<u>o6669</u>	Kommune(r): <u>Syddjurs</u> Navn: <u>Ryomgård Møllebæk</u>	<u>x1: 593969.88,</u> <u>y1: 6249408.06,</u> <u>x2: 592980.28,</u> <u>y2: 6249257.98,</u> <u>x3: 593970.88,</u> <u>y3: 6249408.44,</u> <u>x4: 593969.88,</u> <u>y4: 6249408.06,</u> <u>x5: 593970.88,</u> <u>y5: 6249408.44,</u> <u>x6: 593969.88,</u> <u>y6: 6249408.06,</u> <u>x7: 593979.00,</u> <u>y7: 6249383.05,</u> <u>x8: 593970.88,</u> <u>y8: 6249408.44,</u> <u>x9: 594246.83,</u> <u>y9: 6249534.71,</u> <u>x10: 593970.88,</u> <u>y10: 6249408.44</u>	<u>1,46</u>	<u>Strækingsbaseret indsatsbehov</u>
<u>o6670</u>	Kommune(r): <u>Viborg</u> Navn: <u>Bækkelund Bæk</u>	<u>x1: 521075.58,</u> <u>y1: 6249505.65,</u> <u>x2: 520505.08,</u> <u>y2: 6249560.73</u>	<u>0,65</u>	<u>Mindre strækingsbaserede restaureringer</u>
<u>o6676</u>	Kommune(r): <u>Randers</u> Navn: <u>Askildrup Bæk</u>	<u>x1: 567582.01,</u> <u>y1: 6249963.92,</u> <u>x2: 566937.38,</u> <u>y2: 6249934.39</u>	<u>0,68</u>	<u>Åbning af rørlagte strækninger</u>

<u>o6679</u>	<u>Kommune(r):</u> <u>Randers</u> <u>Navn:</u> <u>Askildrup Bæk</u>	<u>x1: 566275.61,</u> <u>y1: 6250091.12,</u> <u>x2: 565599.50,</u> <u>y2: 6250446.14,</u> <u>x3: 566275.61,</u> <u>y3: 6250091.12,</u> <u>x4: 566097.35,</u> <u>y4: 6249875.70,</u> <u>x5: 566854.27,</u> <u>y5: 6249963.98,</u> <u>x6: 566637.47,</u> <u>y6: 6250159.32,</u> <u>x7: 566275.61,</u> <u>y7: 6250091.12,</u> <u>x8: 566854.27,</u> <u>y8: 6249963.98,</u> <u>x9: 566937.38,</u> <u>y9: 6249934.39,</u> <u>x10: 566854.27,</u> <u>y10: 6249963.98</u>	<u>2,33</u>	<u>Strækingsbaseret</u> <u>indsatsbehov</u>
<u>o6680</u>	<u>Kommune(r):</u> <u>Favrskov</u> <u>Navn:</u> <u>Brandstrup</u> <u>Bæk</u>	<u>x1: 549840.94,</u> <u>y1: 6246751.39,</u> <u>x2: 549943.38,</u> <u>y2: 6249164.62,</u> <u>x3: 550062.53,</u> <u>y3: 6248998.33,</u> <u>x4: 549943.38,</u> <u>y4: 6249164.62,</u> <u>x5: 550517.44,</u> <u>y5: 6250479.94,</u> <u>x6: 549943.38,</u> <u>y6: 6249164.62</u>	<u>5,4</u>	<u>Etablering af</u> <u>sandfang</u>
<u>o6681</u>	<u>Kommune(r):</u> <u>Favrskov,</u> <u>Viborg</u> <u>Navn:</u> <u>Trine</u> <u>Møllebæk</u>	<u>x1: 544997.86,</u> <u>y1: 6249059.44,</u> <u>x2: 544152.21,</u> <u>y2: 6250016.55,</u> <u>x3: 544685.11,</u> <u>y3: 6250695.06,</u> <u>x4: 544152.21,</u> <u>y4: 6250016.55,</u> <u>x5: 544152.21,</u> <u>y5: 6250016.55,</u> <u>x6: 544019.78,</u> <u>y6: 6250376.70</u>	<u>2,8</u>	<u>Genslygning,</u> <u>Mindre</u> <u>strækingsbaserede</u> <u>restaureringer</u>

o6683	<u>Kommune(r):</u> <u>Viborg</u> <u>Navn:</u> <u>Tostrup Hede</u> <u>Bæk</u>	<u>x1: 524683.26,</u> <u>y1: 6250140.52,</u> <u>x2: 524517.93,</u> <u>y2: 6251023.65</u>	<u>1,12</u>	<u>Fiernelse af fysiske</u> <u>spærringer,</u> <u>Mindre</u> <u>strækningbaserede</u> <u>restaureringer</u>
o6691	<u>Kommune(r):</u> <u>Herning,</u> <u>Viborg</u> <u>Navn:</u> <u>Agerbæk</u>	<u>x1: 500496.86,</u> <u>y1: 6251344.08,</u> <u>x2: 499527.18,</u> <u>y2: 6250402.73</u>	<u>1,43</u>	<u>Etablering af</u> <u>sandfang,</u> <u>Mindre</u> <u>strækningbaserede</u> <u>restaureringer</u>
o6699 x	<u>Kommune(r):</u> <u>Lemvig</u> <u>Navn:</u> <u>Torp Bæk</u>	<u>x1: 458549.44,</u> <u>y1: 6250588.64,</u> <u>x2: 457371.29,</u> <u>y2: 6251971.71</u>	<u>1,97</u>	<u>Strækningbaseret</u> <u>indsatsbehov</u>
o6701	<u>Kommune(r):</u> <u>Favrskov</u> <u>Navn:</u> <u>Søndre Vinge</u> <u>Bæk</u>	<u>x1: 548879.38,</u> <u>y1: 6250180.83,</u> <u>x2: 548924.71,</u> <u>y2: 6252023.09</u>	<u>2,21</u>	<u>Fiernelse af fysiske</u> <u>spærringer</u>
o6703 x	<u>Kommune(r):</u> <u>Holstebro</u> <u>Navn:</u> <u>Bæk ved Fleng</u>	<u>x1: 485180.18,</u> <u>y1: 6252627.60,</u> <u>x2: 484153.93,</u> <u>y2: 6250689.27</u>	<u>2,95</u>	<u>Åbning af rørlagte</u> <u>strækninger</u>
o6708 x	<u>Kommune(r):</u> <u>Holstebro,</u> <u>Lemvig, Struer</u> <u>Navn:</u> <u>Falsig</u> <u>Bæk/Falsig</u> <u>Bæk (øvre</u>	<u>x1: 469307.48,</u> <u>y1: 6253072.10,</u> <u>x2: 467052.45,</u> <u>y2: 6250815.87,</u> <u>x3: 469117.40,</u> <u>y3: 6250124.58,</u> <u>x4: 467052.45,</u> <u>y4: 6250815.87,</u> <u>x5: 467052.45,</u> <u>y5: 6250815.87,</u> <u>x6: 465066.24,</u> <u>y6: 6249621.49</u>	<u>8,98</u>	<u>Åbning af rørlagte</u> <u>strækninger,</u> <u>Fiernelse af fysiske</u> <u>spærringer,</u> <u>Genslyngning,</u> <u>Mindre</u> <u>strækningbaserede</u> <u>restaureringer</u>
o6711 x	<u>Kommune(r):</u> <u>Syddjurs</u> <u>Navn:</u> <u>Bøjstrup Bæk</u>	<u>x1: 593207.42,</u> <u>y1: 6253579.32,</u> <u>x2: 591885.85,</u> <u>y2: 6251578.62,</u> <u>x3: 591378.68,</u>	<u>9,06</u>	<u>Åbning af rørlagte</u> <u>strækninger</u>

		<u>y3: 6250881.20,</u> <u>x4: 591272.95,</u> <u>y4: 6248905.32,</u> <u>x5: 591885.85,</u> <u>y5: 6251578.62,</u> <u>x6: 590306.44,</u> <u>y6: 6252362.25,</u> <u>x7: 591885.85,</u> <u>y7: 6251578.62,</u> <u>x8: 591378.68,</u> <u>y8: 6250881.20,</u> <u>x9: 591378.68,</u> <u>y9: 6250881.20,</u> <u>x10: 590725.24,</u> <u>y10: 6251838.63</u>		
<u>o6714 x</u>	<u>Kommune(r):</u> <u>Viborg</u> <u>Navn:</u> <u>Dalsgårde Bæk</u> <u>Bjerringbro</u>	<u>x1: 541558.13,</u> <u>y1: 6252227.20,</u> <u>x2: 536138.54,</u> <u>y2: 6251089.35</u>	<u>6,8</u>	<u>Åbning af rørlagte strækninger</u>
<u>o6715</u>	<u>Kommune(r):</u> <u>Syddjurs,</u> <u>Norddjurs</u> <u>Navn:</u> <u>Holte Bæk</u>	<u>x1: 587974.77,</u> <u>y1: 6252717.82,</u> <u>x2: 585614.12,</u> <u>y2: 6251852.07,</u> <u>x3: 585477.70,</u> <u>y3: 6251628.59,</u> <u>x4: 585684.20,</u> <u>y4: 6251867.37</u>	<u>3,27</u>	<u>Mindre strækingsbaserede restaureringer</u>
<u>o6716</u>	<u>Kommune(r):</u> <u>Holstebro</u> <u>Navn:</u> <u>Strømmen</u>	<u>x1: 496797.81,</u> <u>y1: 6251488.65,</u> <u>x2: 495965.99,</u> <u>y2: 6252435.28,</u> <u>x3: 495965.99,</u> <u>y3: 6252435.28,</u> <u>x4: 496028.99,</u> <u>y4: 6252868.69,</u> <u>x5: 495965.99,</u> <u>y5: 6252435.28,</u> <u>x6: 495214.50,</u> <u>y6: 6252115.19</u>	<u>2,92</u>	<u>Genslyngning, Mindre strækingsbaserede restaureringer</u>
<u>o6717</u>	<u>Kommune(r):</u> <u>Lemvig</u> <u>Navn:</u>	<u>x1: 461862.67,</u> <u>y1: 6252483.60,</u> <u>x2: 461021.34,</u> <u>y2: 6251863.17</u>	<u>4,43</u>	<u>Restaurering af ådale</u>

	<u>Holmgård</u> <u>Mosegrøft</u>			
<u>o6737 a</u>	<u>Kommune(r):</u> <u>Viborg</u> <u>Navn:</u> <u>Søgårdsgrøften</u>	<u>x1: 508775.36,</u> <u>y1: 6252654.23,</u> <u>x2: 507892.63,</u> <u>y2: 6254519.57</u>	<u>5,06</u>	<u>Fjernelse af fysiske</u> <u>spærringer</u>
<u>o6737 b</u>	<u>Kommune(r):</u> <u>Viborg</u> <u>Navn:</u> <u>Præstegårdsbækken</u>	<u>x1: 508021.72,</u> <u>y1: 6255379.20,</u> <u>x2: 506981.26,</u> <u>y2: 6252641.10</u>	<u>3,69</u>	<u>Strækingsbaseret</u> <u>indsatsbehov</u>
<u>o6744</u>	<u>Kommune(r):</u> <u>Favrskov,</u> <u>Viborg</u> <u>Navn:</u> <u>Karmark</u> <u>Skovbæk</u>	<u>x1: 546284.33,</u> <u>y1: 6254087.32,</u> <u>x2: 545750.82,</u> <u>y2: 6253056.54,</u> <u>x3: 545977.87,</u> <u>y3: 6254738.17,</u> <u>x4: 546284.33,</u> <u>y4: 6254087.32,</u> <u>x5: 546912.91,</u> <u>y5: 6252940.53,</u> <u>x6: 546284.33,</u> <u>y6: 6254087.32</u>	<u>4,29</u>	<u>Fjernelse af fysiske</u> <u>spærringer</u>
<u>o6745</u>	<u>Kommune(r):</u> <u>Viborg</u> <u>Navn:</u> <u>Subæk</u>	<u>x1: 529470.72,</u> <u>y1: 6254279.84,</u> <u>x2: 529365.81,</u> <u>y2: 6254803.25</u>	<u>0,57</u>	<u>Mindre</u> <u>strækingsbaserede</u> <u>restaureringer</u>
<u>o6747</u>	<u>Kommune(r):</u> <u>Viborg</u> <u>Navn:</u> <u>Tapdrup Bæk</u>	<u>x1: 530110.17,</u> <u>y1: 6254605.10,</u> <u>x2: 530089.39,</u> <u>y2: 6255146.08</u>	<u>0,6</u>	<u>Mindre</u> <u>strækingsbaserede</u> <u>restaureringer</u>
<u>o6748</u>	<u>Kommune(r):</u> <u>Holstebro</u> <u>Navn:</u> <u>Navtrup Bæk</u>	<u>x1: 494620.09,</u> <u>y1: 6255035.58,</u> <u>x2: 492563.73,</u> <u>y2: 6253804.76</u>	<u>3,13</u>	<u>Åbning af rørlagte</u> <u>strækninger</u>
<u>o6749</u>	<u>Kommune(r):</u> <u>Holstebro</u> <u>Navn:</u>	<u>x1: 484054.18,</u> <u>y1: 6254839.18,</u> <u>x2: 483265.66,</u> <u>y2: 6254997.41,</u>	<u>1,39</u>	<u>Strækingsbaseret</u> <u>indsatsbehov</u>

	<u>Sønderbygård Bæk</u>	<u>x3: 483265.66,</u> <u>y3: 6254997.41,</u> <u>x4: 483159.48,</u> <u>y4: 6255035.74,</u> <u>x5: 483265.66,</u> <u>y5: 6254997.41,</u> <u>x6: 483159.48,</u> <u>y6: 6255035.74,</u> <u>x7: 483159.48,</u> <u>y7: 6255035.74,</u> <u>x8: 482886.86,</u> <u>y8: 6255162.51</u>		
<u>o6754</u>	<u>Kommune(r):</u> <u>Holstebro,</u> <u>Struer</u> <u>Navn:</u> <u>Fælledkær Bæk</u>	<u>x1: 471544.22,</u> <u>y1: 6253419.22,</u> <u>x2: 468940.26,</u> <u>y2: 6255514.33</u>	<u>3,93</u>	<u>Fiernelse af fysiske spærringer,</u> <u>Mindre strækingsbaserede restaureringer,</u> <u>Genslyngning,</u> <u>Etablering af sandfang</u>
<u>o6755 x</u>	<u>Kommune(r):</u> <u>Struer</u> <u>Navn:</u> <u>Hestbæk - Riskjær Bæk</u>	<u>x1: 472282.16,</u> <u>y1: 6254802.87,</u> <u>x2: 468950.51,</u> <u>y2: 6255558.17</u>	<u>3,83</u>	<u>Mindre strækingsbaserede restaureringer</u>
<u>o6761 x</u>	<u>Kommune(r):</u> <u>Viborg</u> <u>Navn:</u> <u>Gårdsdal Bæk</u>	<u>x1: 521214.08,</u> <u>y1: 6255616.75,</u> <u>x2: 518808.52,</u> <u>y2: 6255658.33</u>	<u>3,09</u>	<u>Fiernelse af fysiske spærringer</u>
<u>o6765</u>	<u>Kommune(r):</u> <u>Norddjurs</u> <u>Navn:</u> <u>Kni Bæk</u>	<u>x1: 604777.59,</u> <u>y1: 6255941.75,</u> <u>x2: 603871.38,</u> <u>y2: 6254624.00</u>	<u>1,85</u>	<u>Mindre strækingsbaserede restaureringer</u>
<u>o6770 x</u>	<u>Kommune(r):</u> <u>Holstebro</u> <u>Navn:</u> <u>Kojborg Bæk (Ulstrup Bæk)</u>	<u>x1: 487001.26,</u> <u>y1: 6255690.63,</u> <u>x2: 484292.85,</u> <u>y2: 6256481.05</u>	<u>3,23</u>	<u>Åbning af rørlagte strækninger</u>
<u>o6771</u>	<u>Kommune(r):</u> <u>Randers</u>	<u>x1: 553070.14,</u> <u>y1: 6256097.40,</u>	<u>1,55</u>	<u>Mindre strækingsbaserede restaureringer</u>

	Navn: <u>Øster Velling Bæk</u>	x2: <u>552702.70,</u> y2: <u>6254934.03</u>		
<u>o6773 y</u>	Kommune(r): <u>Struer</u> Navn: <u>Kvistrup Møllebæk/Vejr um Bæ</u>	x1: <u>474544.63,</u> y1: <u>6256673.93,</u> x2: <u>474275.76,</u> y2: <u>6255340.03</u>	<u>1,53</u>	<u>Fjernelse af fysiske spærringer, Mindre strækningbaserede restaureringer</u>
<u>o6778</u>	Kommune(r): <u>Viborg</u> Navn: <u>Skjebæk</u>	x1: <u>536073.88,</u> y1: <u>6255757.61,</u> x2: <u>535066.77,</u> y2: <u>6256207.31</u>	<u>1,34</u>	<u>Mindre strækningbaserede restaureringer</u>
<u>o6787</u>	Kommune(r): <u>Holstebro, Viborg</u> Navn: <u>Trandum Bæk</u>	x1: <u>498128.43,</u> y1: <u>6255689.58,</u> x2: <u>499010.06,</u> y2: <u>6256676.94</u>	<u>1,99</u>	<u>Genslyngning</u>
<u>o6788</u>	Kommune(r): <u>Viborg</u> Navn: <u>Elkærgrøften</u>	x1: <u>516081.58,</u> y1: <u>6256729.41,</u> x2: <u>515345.35,</u> y2: <u>6255553.22</u>	<u>1,58</u>	<u>Strækningbaseret indsatsbehov</u>
<u>o6799</u>	Kommune(r): <u>Struer</u> Navn: <u>Gimsing - Vejrum Skelgrøft</u>	x1: <u>476214.77,</u> y1: <u>6256513.31,</u> x2: <u>475225.73,</u> y2: <u>6257224.68</u>	<u>1,42</u>	<u>Mindre strækningbaserede restaureringer</u>
<u>o6802</u>	Kommune(r): <u>Viborg</u> Navn: <u>Harrestruplun d Grøft</u>	x1: <u>510135.51,</u> y1: <u>6256937.75,</u> x2: <u>509754.74,</u> y2: <u>6257300.89</u>	<u>0,6</u>	<u>Mindre strækningbaserede restaureringer, Etablering af sandfang</u>
<u>o6804 x</u>	Kommune(r): <u>Lemvig</u> Navn: <u>Dride Å (Frøer Bæk)</u>	x1: <u>464441.39,</u> y1: <u>6257438.02,</u> x2: <u>463219.90,</u> y2: <u>6255683.82</u>	<u>4,62</u>	<u>Strækningbaseret indsatsbehov</u>

o6816 a	<u>Kommune(r):</u> <u>Viborg</u> <u>Navn:</u> <u>Afløb Over</u> <u>Viskum</u>	<u>x1: 536890.63,</u> <u>y1: 6256908.02,</u> <u>x2: 535438.79,</u> <u>y2: 6257051.60,</u> <u>x3: 535733.91,</u> <u>y3: 6257303.36,</u> <u>x4: 535438.79,</u> <u>y4: 6257051.60,</u> <u>x5: 535438.79,</u> <u>y5: 6257051.60,</u> <u>x6: 534392.55,</u> <u>y6: 6257884.87</u>	<u>3,62</u>	<u>Fiernelse af fysiske spærringer</u>
o6832	<u>Kommune(r):</u> <u>Norddjurs</u> <u>Navn:</u> <u>Grund Bæk</u>	<u>x1: 579170.74,</u> <u>y1: 6258164.91,</u> <u>x2: 579531.69,</u> <u>y2: 6259073.79</u>	<u>1,14</u>	<u>Mindre strækingsbaserede restaureringer</u>
o6834	<u>Kommune(r):</u> <u>Lemvig</u> <u>Navn:</u> <u>Møltrup Grøft</u>	<u>x1: 455619.40,</u> <u>y1: 6258718.17,</u> <u>x2: 454655.67,</u> <u>y2: 6257645.56</u>	<u>1,69</u>	<u>Genslyngning, Mindre strækingsbaserede restaureringer</u>
o6837 a	<u>Kommune(r):</u> <u>Struer</u> <u>Navn:</u> <u>Bredkær Bæk</u>	<u>x1: 468553.54,</u> <u>y1: 6258104.01,</u> <u>x2: 467833.57,</u> <u>y2: 6257179.67</u>	<u>1,24</u>	<u>Strækingsbaseret indsatsbehov</u>
o6837 b	<u>Kommune(r):</u> <u>Struer</u> <u>Navn:</u> <u>Nørredal Bæk</u>	<u>x1: 470860.54,</u> <u>y1: 6256697.92,</u> <u>x2: 468880.89,</u> <u>y2: 6258742.32</u>	<u>3,53</u>	<u>Fiernelse af fysiske spærringer</u>
o6837 c	<u>Kommune(r):</u> <u>Struer</u> <u>Navn:</u> <u>Bredkær Bæk</u>	<u>x1: 470829.36,</u> <u>y1: 6259911.11,</u> <u>x2: 468553.54,</u> <u>y2: 6258104.01</u>	<u>3,28</u>	<u>Fiernelse af fysiske spærringer, Genslyngning</u>
o6849 x	<u>Kommune(r):</u> <u>Lemvig</u> <u>Navn:</u> <u>Hestbæk</u>	<u>x1: 463595.04,</u> <u>y1: 6259122.38,</u> <u>x2: 461923.94,</u> <u>y2: 6258972.90,</u> <u>x3: 463036.09,</u> <u>y3: 6258202.29,</u> <u>x4: 461923.94,</u> <u>y4: 6258972.90,</u>	<u>4,52</u>	<u>Strækingsbaseret indsatsbehov</u>

		<u>x5: 461923.94,</u> <u>y5: 6258972.90,</u> <u>x6: 460659.15,</u> <u>y6: 6259151.63</u>		
<u>o6853</u>	<u>Kommune(r):</u> <u>Norddjurs</u> <u>Navn:</u> <u>Vrangbæk -</u> <u>Nedre Løb</u>	<u>x1: 589537.21,</u> <u>y1: 6258803.89,</u> <u>x2: 589380.90,</u> <u>y2: 6259291.43,</u> <u>x3: 589537.21,</u> <u>y3: 6258803.89,</u> <u>x4: 589441.59,</u> <u>y4: 6258592.19,</u> <u>x5: 589892.48,</u> <u>y5: 6258633.96,</u> <u>x6: 589537.21,</u> <u>y6: 6258803.89</u>	<u>1,36</u>	<u>Mindre</u> <u>strækingsbaserede</u> <u>restaureringer</u>
<u>o6854</u>	<u>Kommune(r):</u> <u>Holstebro</u> <u>Navn:</u> <u>Bæk vest for</u> <u>Svenstrup</u>	<u>x1: 488704.66,</u> <u>y1: 6259292.67,</u> <u>x2: 489010.76,</u> <u>y2: 6257754.82,</u> <u>x3: 489098.58,</u> <u>y3: 6257287.59,</u> <u>x4: 489010.76,</u> <u>y4: 6257754.82,</u> <u>x5: 489010.76,</u> <u>y5: 6257754.82,</u> <u>x6: 488281.89,</u> <u>y6: 6257158.82</u>	<u>4</u>	<u>Genslyngning</u>
<u>o6856 y</u>	<u>Kommune(r):</u> <u>Lemvig</u> <u>Navn:</u> <u>Øgental Bæk</u>	<u>x1: 457215.57,</u> <u>y1: 6256372.85,</u> <u>x2: 456865.00,</u> <u>y2: 6259360.12,</u> <u>x3: 457215.57,</u> <u>y3: 6256372.85,</u> <u>x4: 456832.76,</u> <u>y4: 6256124.46,</u> <u>x5: 457602.35,</u> <u>y5: 6256012.12,</u> <u>x6: 457215.57,</u> <u>y6: 6256372.85</u>	<u>4,44</u>	<u>Fiernelse af fysiske</u> <u>spærringer,</u> <u>Mindre</u> <u>strækingsbaserede</u> <u>restaureringer,</u> <u>Genslyngning</u>
<u>o6867</u>	<u>Kommune(r):</u> <u>Viborg</u> <u>Navn:</u>	<u>x1: 543099.15,</u> <u>y1: 6258106.37,</u> <u>x2: 542139.63,</u> <u>y2: 6259569.37</u>	<u>2,25</u>	<u>Strækingsbaseret</u> <u>indsatsbehov</u>

	<u>Kvorning</u> <u>Møllebæk</u>			
<u>o6870 x</u>	<u>Kommune(r):</u> <u>Lemvig</u> <u>Navn:</u> <u>Elbæk</u>	<u>x1: 462961.20,</u> <u>y1: 6259854.77,</u> <u>x2: 460583.72,</u> <u>y2: 6259396.47</u>	<u>2,6</u>	<u>Strækingsbaseret</u> <u>indsatsbehov</u>
<u>o6876</u>	<u>Kommune(r):</u> <u>Struer</u> <u>Navn:</u> <u>Vasens Bæk</u> <u>med</u> <u>kildebække</u>	<u>x1: 470993.17,</u> <u>y1: 6258279.30,</u> <u>x2: 470963.25,</u> <u>y2: 6259245.44,</u> <u>x3: 470845.73,</u> <u>y3: 6259852.57,</u> <u>x4: 470963.25,</u> <u>y4: 6259245.44,</u> <u>x5: 471931.23,</u> <u>y5: 6258680.07,</u> <u>x6: 470963.25,</u> <u>y6: 6259245.44</u>	<u>3,43</u>	<u>Genslyngning</u>
<u>o6882</u>	<u>Kommune(r):</u> <u>Randers</u> <u>Navn:</u> <u>Tjærby Bæk</u>	<u>x1: 567481.46,</u> <u>y1: 6259933.14,</u> <u>x2: 567023.59,</u> <u>y2: 6258690.53</u>	<u>2,13</u>	<u>Åbning af rørlagte</u> <u>strækninger,</u> <u>Mindre</u> <u>strækingsbaserede</u> <u>restaureringer</u>
<u>o6885</u>	<u>Kommune(r):</u> <u>Viborg</u> <u>Navn:</u> <u>Morild Bæk</u>	<u>x1: 539980.62,</u> <u>y1: 6260047.01,</u> <u>x2: 540128.08,</u> <u>y2: 6257967.68</u>	<u>2,35</u>	<u>Mindre</u> <u>strækingsbaserede</u> <u>restaureringer</u>
<u>o6890</u>	<u>Kommune(r):</u> <u>Randers</u> <u>Navn:</u> <u>Oks Bæk</u>	<u>x1: 561454.67,</u> <u>y1: 6260175.97,</u> <u>x2: 560758.95,</u> <u>y2: 6259643.52</u>	<u>0,94</u>	<u>Fjernelse af fysiske</u> <u>spærringer,</u> <u>Mindre</u> <u>strækingsbaserede</u> <u>restaureringer</u>
<u>o6906 x</u>	<u>Kommune(r):</u> <u>Holstebro</u> <u>Navn:</u> <u>Agerbæk</u>	<u>x1: 491531.97,</u> <u>y1: 6260853.76,</u> <u>x2: 490805.15,</u> <u>y2: 6259811.13,</u> <u>x3: 491692.80,</u> <u>y3: 6261144.81,</u> <u>x4: 491531.97,</u> <u>y4: 6260853.76,</u> <u>x5: 491830.22,</u> <u>y5: 6260300.66,</u> <u>x6: 491531.97,</u>	<u>3,91</u>	<u>Strækingsbaseret</u> <u>indsatsbehov</u>

		<u>y6: 6260853.76,</u> <u>x7: 491975.54,</u> <u>y7: 6259462.29,</u> <u>x8: 491810.90,</u> <u>y8: 6260266.87</u>		
<u>o6908</u>	<u>Kommune(r):</u> <u>Randers</u> <u>Navn:</u> <u>Skals Å's</u> <u>vestlige løb</u>	<u>x1: 552170.37,</u> <u>y1: 6260683.40,</u> <u>x2: 548926.57,</u> <u>y2: 6259868.87</u>	<u>3,81</u>	<u>Genslyngning</u>
<u>o6917</u>	<u>Kommune(r):</u> <u>Holstebro</u> <u>Navn:</u> <u>Bjørnkær Grøft</u>	<u>x1: 491096.54,</u> <u>y1: 6261532.12,</u> <u>x2: 489027.17,</u> <u>y2: 6261489.67</u>	<u>2,39</u>	<u>Strækingsbaseret</u> <u>indsatsbehov</u>
<u>o6921</u>	<u>Kommune(r):</u> <u>Viborg</u> <u>Navn:</u> <u>Nørremølle Å</u> <u>Os Loldrup Sø</u>	<u>x1: 530215.89,</u> <u>y1: 6261744.32,</u> <u>x2: 527597.66,</u> <u>y2: 6261027.57</u>	<u>3,02</u>	<u>Strækingsbaseret</u> <u>indsatsbehov</u>
<u>o6930</u>	<u>Kommune(r):</u> <u>Viborg</u> <u>Navn:</u> <u>Ulvekær Bæk</u>	<u>x1: 499835.39,</u> <u>y1: 6261870.95,</u> <u>x2: 499208.97,</u> <u>y2: 6262043.73</u>	<u>0,72</u>	<u>Strækingsbaseret</u> <u>indsatsbehov</u>
<u>o6935</u>	<u>Kommune(r):</u> <u>Norddjurs</u> <u>Navn:</u> <u>Voldby-Karlby</u> <u>Bæk</u>	<u>x1: 613595.70,</u> <u>y1: 6261035.71,</u> <u>x2: 611411.88,</u> <u>y2: 6259617.30,</u> <u>x3: 611411.88,</u> <u>y3: 6259617.30,</u> <u>x4: 610840.91,</u> <u>y4: 6259841.34,</u> <u>x5: 611411.88,</u> <u>y5: 6259617.30,</u> <u>x6: 611160.42,</u> <u>y6: 6259169.99,</u> <u>x7: 613648.43,</u> <u>y7: 6260936.93,</u> <u>x8: 613595.70,</u> <u>y8: 6261035.71,</u> <u>x9: 613833.88,</u> <u>y9: 6261178.70,</u>	<u>7,64</u>	<u>Åbning af rørlagte</u> <u>strækninger,</u> <u>Fjernelse af fysiske</u> <u>spærringer,</u> <u>Mindre</u> <u>strækingsbaserede</u> <u>restaureringer</u>

		<u>x10: 613595.70,</u> <u>y10:</u> <u>6261035.71,</u> <u>x11: 613887.73,</u> <u>y11:</u> <u>6261085.71,</u> <u>x12: 613833.88,</u> <u>y12:</u> <u>6261178.70,</u> <u>x13: 614206.47,</u> <u>y13:</u> <u>6261285.09,</u> <u>x14: 613833.88,</u> <u>y14:</u> <u>6261178.70,</u> <u>x15: 614450.94,</u> <u>y15:</u> <u>6260378.01,</u> <u>x16: 614206.47,</u> <u>y16:</u> <u>6261285.09,</u> <u>x17: 615367.34,</u> <u>y17:</u> <u>6262229.99,</u> <u>x18: 614206.47,</u> <u>y18: 6261285.09</u>		
<u>o6938</u>	<u>Kommune(r):</u> <u>Norrdjurs</u> <u>Navn:</u> <u>VI. ved</u> <u>Sølebakke</u>	<u>x1: 605630.70,</u> <u>y1: 6262352.70,</u> <u>x2: 605200.75,</u> <u>y2: 6262527.40</u>	<u>0,51</u>	<u>Strækingsbaseret</u> <u>indsatsbehov</u>
<u>o6946</u>	<u>Kommune(r):</u> <u>Norrdjurs</u> <u>Navn:</u> <u>Hemmed Bæk</u> <u>- Udkant af</u> <u>skov -</u>	<u>x1: 606547.57,</u> <u>y1: 6262635.84,</u> <u>x2: 605027.26,</u> <u>y2: 6262961.49</u>	<u>1,61</u>	<u>Mindre</u> <u>strækingsbaserede</u> <u>restaureringer</u>
<u>o6948 a</u>	<u>Kommune(r):</u> <u>Lemvig</u> <u>Navn:</u> <u>Glarbjerg Bæk</u>	<u>x1: 453791.22,</u> <u>y1: 6260152.37,</u> <u>x2: 454077.12,</u> <u>y2: 6258534.99,</u> <u>x3: 453729.25,</u> <u>y3: 6261490.64,</u>	<u>4,73</u>	<u>Mindre</u> <u>strækingsbaserede</u> <u>restaureringer,</u> <u>Genslyngning</u>

		<u>x4: 453791.22,</u> <u>y4: 6260152.37,</u> <u>x5: 453791.22,</u> <u>y5: 6260152.37,</u> <u>x6: 452889.66,</u> <u>y6: 6261212.56</u>		
<u>o6950</u>	<u>Kommune(r):</u> <u>Lemvig</u> <u>Navn:</u> <u>Dybe</u> <u>Å/Sletdalsgrøft</u>	<u>x1: 448388.37,</u> <u>y1: 6263107.07,</u> <u>x2: 447415.98,</u> <u>y2: 6262682.15</u>	<u>3,89</u>	<u>Genslyngning,</u> <u>Mindre</u> <u>strækningbaserede</u> <u>restaureringer</u>
<u>o6964</u>	<u>Kommune(r):</u> <u>Lemvig</u> <u>Navn:</u> <u>Bæk ved</u> <u>Rattrup</u>	<u>x1: 463575.64,</u> <u>y1: 6263684.60,</u> <u>x2: 463202.30,</u> <u>y2: 6263162.48</u>	<u>6,7</u>	<u>Fjernelse af fysiske</u> <u>spærringer,</u> <u>Genslyngning,</u> <u>Etablering af</u> <u>sandfang,</u> <u>Mindre</u> <u>strækningbaserede</u> <u>restaureringer</u>
<u>o6965</u>	<u>Kommune(r):</u> <u>Lemvig</u> <u>Navn:</u> <u>Ramme Å</u>	<u>x1: 451789.16,</u> <u>y1: 6263723.81,</u> <u>x2: 450559.31,</u> <u>y2: 6259815.61</u>	<u>5,08</u>	<u>Genslyngning,</u> <u>Mindre</u> <u>strækningbaserede</u> <u>restaureringer</u>
<u>o6977</u>	<u>Kommune(r):</u> <u>Norrdjurs</u> <u>Navn:</u> <u>Sortå - Øvre</u> <u>løb, til Hesse</u>	<u>x1: 602596.66,</u> <u>y1: 6264004.25,</u> <u>x2: 601637.74,</u> <u>y2: 6264444.45</u>	<u>1,12</u>	<u>Mindre</u> <u>strækningbaserede</u> <u>restaureringer</u>
<u>o6987</u>	<u>Kommune(r):</u> <u>Norrdjurs</u> <u>Navn:</u> <u>Fjellerup</u> <u>Møllebæk -</u> <u>Nedre l</u>	<u>x1: 597825.78,</u> <u>y1: 6264222.13,</u> <u>x2: 597633.82,</u> <u>y2: 6264805.26</u>	<u>0,71</u>	<u>Strækningbaseret</u> <u>indsatsbehov</u>
<u>o6993</u>	<u>Kommune(r):</u> <u>Randers</u> <u>Navn:</u> <u>Lindbjerg Bæk</u> <u>- Øvre løb -</u>	<u>x1: 569399.77,</u> <u>y1: 6265100.67,</u> <u>x2: 569044.54,</u> <u>y2: 6263940.45</u>	<u>1,33</u>	<u>Mindre</u> <u>strækningbaserede</u> <u>restaureringer</u>

<u>o6995 y</u>	<u>Kommune(r):</u> <u>Skive, Viborg</u> <u>Navn:</u> <u>Trælsborg Bæk</u>	<u>x1: 511521.11,</u> <u>y1: 6264663.58,</u> <u>x2: 509785.58,</u> <u>y2: 6264251.57,</u> <u>x3: 511521.11,</u> <u>y3: 6264663.58,</u> <u>x4: 510866.00,</u> <u>y4: 6265391.90,</u> <u>x5: 511911.96,</u> <u>y5: 6264501.06,</u> <u>x6: 511521.11,</u> <u>y6: 6264663.58</u>	<u>3,58</u>	<u>Fiernelse af fysiske</u> <u>spærringer,</u> <u>Mindre</u> <u>strækingsbaserede</u> <u>restaureringer</u>
<u>o6998 x</u>	<u>Kommune(r):</u> <u>Viborg</u> <u>Navn:</u> <u>Vorning</u> <u>Møllebæk</u>	<u>x1: 545820.71,</u> <u>y1: 6264906.43,</u> <u>x2: 543363.94,</u> <u>y2: 6266092.42</u>	<u>3,34</u>	<u>Fiernelse af fysiske</u> <u>spærringer,</u> <u>Mindre</u> <u>strækingsbaserede</u> <u>restaureringer,</u> <u>Genslyngning,</u> <u>Etablering af</u> <u>sandfang</u>
<u>o7001</u>	<u>Kommune(r):</u> <u>Struer</u> <u>Navn:</u> <u>Bæk SV for</u> <u>Humlum</u>	<u>x1: 471665.30,</u> <u>y1: 6265938.11,</u> <u>x2: 470826.16,</u> <u>y2: 6265450.89</u>	<u>0,99</u>	<u>Fiernelse af fysiske</u> <u>spærringer</u>
<u>o7006</u>	<u>Kommune(r):</u> <u>Skive</u> <u>Navn:</u> <u>Kisum-Estvad</u> <u>Bæk</u>	<u>x1: 498652.42,</u> <u>y1: 6264905.57,</u> <u>x2: 496852.23,</u> <u>y2: 6266175.95</u>	<u>3,6</u>	<u>Etablering af</u> <u>sandfang,</u> <u>Mindre</u> <u>strækingsbaserede</u> <u>restaureringer</u>
<u>o7011</u>	<u>Kommune(r):</u> <u>Viborg</u> <u>Navn:</u> <u>Trudskov Bæk</u>	<u>x1: 525558.51,</u> <u>y1: 6263781.98,</u> <u>x2: 524649.34,</u> <u>y2: 6265414.07,</u> <u>x3: 524649.34,</u> <u>y3: 6265414.07,</u> <u>x4: 524321.26,</u> <u>y4: 6266156.78,</u> <u>x5: 524649.34,</u> <u>y5: 6265414.07,</u> <u>x6: 524525.11,</u> <u>y6: 6265209.10,</u> <u>x7: 524873.40,</u>	<u>5,08</u>	<u>Fiernelse af fysiske</u> <u>spærringer,</u> <u>Mindre</u> <u>strækingsbaserede</u> <u>restaureringer,</u> <u>Etablering af</u> <u>sandfang</u>

		<u>y7: 6264061.13,</u> <u>x8: 524525.11,</u> <u>y8: 6265209.10</u>		
<u>o7015</u>	<u>Kommune(r):</u> <u>Norrdjurs</u> <u>Navn:</u> <u>Brøndstrup</u> <u>Mølleå</u>	<u>x1: 610473.93,</u> <u>y1: 6265655.05,</u> <u>x2: 608806.44,</u> <u>y2: 6263569.04,</u> <u>x3: 610643.47,</u> <u>y3: 6265322.01,</u> <u>x4: 610473.93,</u> <u>y4: 6265655.05,</u> <u>x5: 612211.90,</u> <u>y5: 6266706.06,</u> <u>x6: 610473.93,</u> <u>y6: 6265655.05</u>	<u>6,21</u>	<u>Mindre</u> <u>strækingsbaserede</u> <u>restaureringer,</u> <u>Genslyngning,</u> <u>Etablering af</u> <u>sandfang</u>
<u>o7016 x</u>	<u>Kommune(r):</u> <u>Skive</u> <u>Navn:</u> <u>Skindersmose</u> <u>Bæk</u>	<u>x1: 513155.24,</u> <u>y1: 6266721.39,</u> <u>x2: 509738.53,</u> <u>y2: 6266574.52</u>	<u>4,39</u>	<u>Fjernelse af fysiske</u> <u>spærringer,</u> <u>Mindre</u> <u>strækingsbaserede</u> <u>restaureringer</u>
<u>o7021</u>	<u>Kommune(r):</u> <u>Randers</u> <u>Navn:</u> <u>Fårestil Bæk</u>	<u>x1: 561272.60,</u> <u>y1: 6267189.66,</u> <u>x2: 560605.11,</u> <u>y2: 6266342.13</u>	<u>1,32</u>	<u>Mindre</u> <u>strækingsbaserede</u> <u>restaureringer</u>
<u>o7022</u>	<u>Kommune(r):</u> <u>Skive</u> <u>Navn:</u> <u>Bilstrup Bæk</u>	<u>x1: 501074.06,</u> <u>y1: 6265670.39,</u> <u>x2: 500328.00,</u> <u>y2: 6267274.46</u>	<u>2</u>	<u>Strækingsbaseret</u> <u>indsatsbehov</u>
<u>o7023</u>	<u>Kommune(r):</u> <u>Norrdjurs</u> <u>Navn:</u> <u>Langvad Bæk -</u> <u>NV: f. Tørslev</u>	<u>x1: 581847.42,</u> <u>y1: 6265848.67,</u> <u>x2: 581059.23,</u> <u>y2: 6267479.54</u>	<u>2,03</u>	<u>Mindre</u> <u>strækingsbaserede</u> <u>restaureringer</u>
<u>o7025</u>	<u>Kommune(r):</u> <u>Viborg</u> <u>Navn:</u> <u>Vandløb Løvel</u> <u>Enge</u>	<u>x1: 527364.05,</u> <u>y1: 6266175.11,</u> <u>x2: 526443.93,</u> <u>y2: 6266781.76,</u> <u>x3: 526615.29,</u> <u>y3: 6266522.75,</u> <u>x4: 526443.93,</u> <u>y4: 6266781.76,</u>	<u>2,65</u>	<u>Strækingsbaseret</u> <u>indsatsbehov</u>

		<u>x5: 526443.93,</u> <u>y5: 6266781.76,</u> <u>x6: 526400.90,</u> <u>y6: 6267718.25</u>		
<u>o7026</u>	<u>Kommune(r):</u> <u>Viborg</u> <u>Navn:</u> <u>Elbæk</u>	<u>x1: 524035.94,</u> <u>y1: 6267579.68,</u> <u>x2: 522518.80,</u> <u>y2: 6267861.15</u>	<u>2</u>	<u>Strækningbaseret</u> <u>indsatsbehov</u>
<u>o7027</u>	<u>Kommune(r):</u> <u>Viborg</u> <u>Navn:</u> <u>Løvel</u> <u>Møllebæk</u>	<u>x1: 527776.75,</u> <u>y1: 6266860.41,</u> <u>x2: 527209.91,</u> <u>y2: 6268038.25,</u> <u>x3: 527776.75,</u> <u>y3: 6266860.41,</u> <u>x4: 527760.42,</u> <u>y4: 6266433.72,</u> <u>x5: 527930.54,</u> <u>y5: 6266774.78,</u> <u>x6: 527776.75,</u> <u>y6: 6266860.41</u>	<u>2,27</u>	<u>Strækningbaseret</u> <u>indsatsbehov</u>
<u>o7028</u>	<u>Kommune(r):</u> <u>Lemvig</u> <u>Navn:</u> <u>Grydsbæk</u>	<u>x1: 449182.70,</u> <u>y1: 6266563.31,</u> <u>x2: 447452.37,</u> <u>y2: 6268135.21</u>	<u>3,26</u>	<u>Mindre</u> <u>strækningbaserede</u> <u>restaureringer</u>
<u>o7030</u>	<u>Kommune(r):</u> <u>Randers,</u> <u>Mariagerfjord</u> <u>Navn:</u> <u>Fårbæk</u>	<u>x1: 553526.60,</u> <u>y1: 6268158.14,</u> <u>x2: 551200.98,</u> <u>y2: 6267654.71</u>	<u>2,83</u>	<u>Mindre</u> <u>strækningbaserede</u> <u>restaureringer</u>
<u>o7032</u>	<u>Kommune(r):</u> <u>Struer</u> <u>Navn:</u> <u>Kirstens Bæk</u>	<u>x1: 473556.56,</u> <u>y1: 6268456.48,</u> <u>x2: 472491.21,</u> <u>y2: 6266597.97</u>	<u>2,33</u>	<u>Fjernelse af fysiske</u> <u>spærringer,</u> <u>Restaurering af</u> <u>ådale</u>
<u>o7036</u>	<u>Kommune(r):</u> <u>Viborg</u> <u>Navn:</u> <u>Agatelund Bæk</u>	<u>x1: 529447.96,</u> <u>y1: 6267685.74,</u> <u>x2: 528313.65,</u> <u>y2: 6268902.92</u>	<u>1,95</u>	<u>Strækningbaseret</u> <u>indsatsbehov</u>
<u>o7038</u>	<u>Kommune(r):</u> <u>Lemvig</u>	<u>x1: 455217.99,</u> <u>y1: 6268733.41,</u> <u>x2: 454511.37,</u>	<u>2,64</u>	<u>Strækningbaseret</u> <u>indsatsbehov</u>

	<u>Navn:</u> <u>Heldum Bæk</u>	<u>y2: 6268221.14,</u> <u>x3: 455217.99,</u> <u>y3: 6268733.41,</u> <u>x4: 455185.13,</u> <u>y4: 6267867.80,</u> <u>x5: 455490.71,</u> <u>y5: 6269245.22,</u> <u>x6: 455217.99,</u> <u>y6: 6268733.41</u>		
<u>o7046</u>	<u>Kommune(r):</u> <u>Randers,</u> <u>Mariagerfjord</u> <u>Navn:</u> <u>Handest Bæk</u>	<u>x1: 553011.82,</u> <u>y1: 6269823.99,</u> <u>x2: 549746.52,</u> <u>y2: 6268872.18</u>	<u>4,05</u>	<u>Åbning af rørlagte</u> <u>strækninger</u>
<u>o7048 x</u>	<u>Kommune(r):</u> <u>Lemvig</u> <u>Navn:</u> <u>Nørre</u> <u>Budsgård Bæk</u>	<u>x1: 463254.92,</u> <u>y1: 6270257.22,</u> <u>x2: 462883.97,</u> <u>y2: 6268364.89</u>	<u>2,18</u>	<u>Åbning af rørlagte</u> <u>strækninger,</u> <u>Mindre</u> <u>strækningbaserede</u> <u>restaureringer</u>
<u>o7052</u>	<u>Kommune(r):</u> <u>Lemvig</u> <u>Navn:</u> <u>Karbæk med</u> <u>tilløb</u>	<u>x1: 461048.52,</u> <u>y1: 6269356.09,</u> <u>x2: 461169.76,</u> <u>y2: 6270229.90,</u> <u>x3: 461145.52,</u> <u>y3: 6270202.79,</u> <u>x4: 461099.38,</u> <u>y4: 6270103.46,</u> <u>x5: 461169.76,</u> <u>y5: 6270229.90,</u> <u>x6: 461145.52,</u> <u>y6: 6270202.79,</u> <u>x7: 461145.52,</u> <u>y7: 6270202.79,</u> <u>x8: 460939.33,</u> <u>y8: 6270176.48,</u> <u>x9: 461169.76,</u> <u>y9: 6270229.90,</u> <u>x10: 461239.82,</u> <u>y10:</u> <u>6270394.28,</u> <u>x11: 461215.57,</u> <u>y11:</u> <u>6270477.88,</u>	<u>2,29</u>	<u>Mindre</u> <u>strækningbaserede</u> <u>restaureringer</u>

		<u>x12: 461239.82,</u> <u>y12:</u> <u>6270394.28,</u> <u>x13: 461239.82,</u> <u>y13:</u> <u>6270394.28,</u> <u>x14: 461556.05,</u> <u>y14: 6269978.19</u>		
<u>o7057</u>	<u>Kommune(r):</u> <u>Randers</u> <u>Navn:</u> <u>Gassum Bæk</u>	<u>x1: 560736.39,</u> <u>y1: 6270753.31,</u> <u>x2: 559447.29,</u> <u>y2: 6270322.75</u>	<u>1,49</u>	<u>Mindre</u> <u>strækningbaserede</u> <u>restaureringer</u>
<u>o7063</u>	<u>Kommune(r):</u> <u>Skive</u> <u>Navn:</u> <u>Felding Bæk</u>	<u>x1: 500735.62,</u> <u>y1: 6269972.39,</u> <u>x2: 499729.99,</u> <u>y2: 6270991.81</u>	<u>4,76</u>	<u>Åbning af rørlagte</u> <u>strækninger,</u> <u>Fjernelse af fysiske</u> <u>spærringer,</u> <u>Mindre</u> <u>strækningbaserede</u> <u>restaureringer,</u> <u>Genslyngning,</u> <u>Etablering af</u> <u>sandfang</u>
<u>o7069</u>	<u>Kommune(r):</u> <u>Viborg</u> <u>Navn:</u> <u>Hørup</u> <u>Møllebæk</u>	<u>x1: 529447.11,</u> <u>y1: 6271706.76,</u> <u>x2: 529617.73,</u> <u>y2: 6269906.56</u>	<u>2,02</u>	<u>Mindre</u> <u>strækningbaserede</u> <u>restaureringer,</u> <u>Etablering af</u> <u>sandfang</u>
<u>o7070</u>	<u>Kommune(r):</u> <u>Skive</u> <u>Navn:</u> <u>Vinde Bæk</u>	<u>x1: 499729.99,</u> <u>y1: 6270991.81,</u> <u>x2: 498635.46,</u> <u>y2: 6271908.81</u>	<u>1,91</u>	<u>Mindre</u> <u>strækningbaserede</u> <u>restaureringer,</u> <u>Genslyngning,</u> <u>Etablering af</u> <u>sandfang</u>
<u>o7077</u>	<u>Kommune(r):</u> <u>Skive</u> <u>Navn:</u> <u>Vendal Bæk</u>	<u>x1: 482730.48,</u> <u>y1: 6272236.10,</u> <u>x2: 481466.83,</u> <u>y2: 6271945.44</u>	<u>1,41</u>	<u>Strækningbaseret</u> <u>indsatsbehov</u>
<u>o7080</u>	<u>Kommune(r):</u> <u>Skive</u> <u>Navn:</u> <u>Kratbæk</u>	<u>x1: 510865.64,</u> <u>y1: 6272790.06,</u> <u>x2: 510843.81,</u> <u>y2: 6272178.98,</u> <u>x3: 510843.81,</u>	<u>1,55</u>	<u>Åbning af rørlagte</u> <u>strækninger,</u> <u>Strækningbaseret</u> <u>indsatsbehov</u>

		<u>y3: 6272178.98,</u> <u>x4: 510596.31,</u> <u>y4: 6271887.74,</u> <u>x5: 511178.99,</u> <u>y5: 6272047.53,</u> <u>x6: 510843.81,</u> <u>y6: 6272178.98</u>		
<u>o7083</u>	<u>Kommune(r):</u> <u>Skive</u> <u>Navn:</u> <u>Tilløb Kratbæk</u>	<u>x1: 511566.45,</u> <u>y1: 6272436.13,</u> <u>x2: 510865.64,</u> <u>y2: 6272790.06</u>	<u>0,82</u>	<u>Åbning af rørlagte</u> <u>strækninger</u>
<u>o7097 x</u>	<u>Kommune(r):</u> <u>Skive</u> <u>Navn:</u> <u>Bustrup Bæk</u>	<u>x1: 488994.07,</u> <u>y1: 6273354.83,</u> <u>x2: 488525.83,</u> <u>y2: 6271141.55,</u> <u>x3: 489224.06,</u> <u>y3: 6273874.40,</u> <u>x4: 488994.07,</u> <u>y4: 6273354.83,</u> <u>x5: 490471.28,</u> <u>y5: 6274340.03,</u> <u>x6: 488994.07,</u> <u>y6: 6273354.83</u>	<u>5,07</u>	<u>Åbning af rørlagte</u> <u>strækninger,</u> <u>Mindre</u> <u>strækningbaserede</u> <u>restaureringer,</u> <u>Genslyngning,</u> <u>Etablering af</u> <u>sandfang,</u> <u>Etablering af</u> <u>okkeranlæg</u>
<u>o7107</u>	<u>Kommune(r):</u> <u>Skive</u> <u>Navn:</u> <u>Hem Bæk</u>	<u>x1: 497127.64,</u> <u>y1: 6269875.63,</u> <u>x2: 497693.81,</u> <u>y2: 6273751.91</u>	<u>5,02</u>	<u>Mindre</u> <u>strækningbaserede</u> <u>restaureringer,</u> <u>Genslyngning,</u> <u>Etablering af</u> <u>sandfang</u>
<u>o7111</u>	<u>Kommune(r):</u> <u>Mariagerfjord</u> <u>Navn:</u> <u>Kravbæk</u>	<u>x1: 550496.03,</u> <u>y1: 6273980.54,</u> <u>x2: 550992.57,</u> <u>y2: 6272528.41</u>	<u>1,56</u>	<u>Strækningbaseret</u> <u>indsatsbehov</u>
<u>o7119 x</u>	<u>Kommune(r):</u> <u>Viborg,</u> <u>Mariagerfjord</u> <u>Navn:</u> <u>Klejtrup Bæk</u>	<u>x1: 541427.21,</u> <u>y1: 6274548.08,</u> <u>x2: 539654.00,</u> <u>y2: 6273744.88,</u> <u>x3: 539696.48,</u> <u>y3: 6273367.87,</u> <u>x4: 539654.00,</u> <u>y4: 6273744.88,</u> <u>x5: 539654.00,</u> <u>y5: 6273744.88,</u>	<u>4,24</u>	<u>Mindre</u> <u>strækningbaserede</u> <u>restaureringer</u>

		<u>x6: 538410.75,</u> <u>y6: 6274342.89</u>		
<u>o7133 a</u>	<u>Kommune(r):</u> <u>Skive</u> <u>Navn:</u> <u>Kratbæk</u>	<u>x1: 510500.57,</u> <u>y1: 6273718.58,</u> <u>x2: 510177.91,</u> <u>y2: 6275430.12,</u> <u>x3: 510154.46,</u> <u>y3: 6272732.18,</u> <u>x4: 510028.99,</u> <u>y4: 6272972.51,</u> <u>x5: 510028.99,</u> <u>y5: 6272972.51,</u> <u>x6: 509922.57,</u> <u>y6: 6272764.62,</u> <u>x7: 510500.57,</u> <u>y7: 6273718.58,</u> <u>x8: 510028.99,</u> <u>y8: 6272972.51,</u> <u>x9: 510500.57,</u> <u>y9: 6273718.58,</u> <u>x10: 510865.64,</u> <u>y10: 6272790.06</u>	<u>4,57</u>	<u>Åbning af rørlagte</u> <u>strækninger</u>
<u>o7134 x</u>	<u>Kommune(r):</u> <u>Viborg</u> <u>Navn:</u> <u>Strøsand Bæk</u>	<u>x1: 520111.35,</u> <u>y1: 6274974.43,</u> <u>x2: 519166.83,</u> <u>y2: 6275315.66,</u> <u>x3: 519817.61,</u> <u>y3: 6273881.50,</u> <u>x4: 520111.35,</u> <u>y4: 6274974.43,</u> <u>x5: 520432.66,</u> <u>y5: 6274746.15,</u> <u>x6: 520111.35,</u> <u>y6: 6274974.43</u>	<u>3</u>	<u>Mindre</u> <u>strækningbaserede</u> <u>restaureringer,</u> <u>Etablering af</u> <u>sandfang</u>
<u>o7137 x</u>	<u>Kommune(r):</u> <u>Skive</u> <u>Navn:</u> <u>Eiskær Bæk</u>	<u>x1: 500053.91,</u> <u>y1: 6276986.84,</u> <u>x2: 498600.07,</u> <u>y2: 6274983.45</u>	<u>2,73</u>	<u>Åbning af rørlagte</u> <u>strækninger,</u> <u>Fiernelse af fysiske</u> <u>spærringer</u>
<u>o7138</u>	<u>Kommune(r):</u> <u>Randers</u> <u>Navn:</u> <u>Enslev bæk</u>	<u>x1: 570540.70,</u> <u>y1: 6274583.50,</u> <u>x2: 569607.54,</u> <u>y2: 6275598.49,</u> <u>x3: 569607.54,</u> <u>y3: 6275598.49,</u>	<u>2,92</u>	<u>Fiernelse af fysiske</u> <u>spærringer</u>

		<u>x4: 569135.54,</u> <u>y4: 6275306.17,</u> <u>x5: 569607.54,</u> <u>y5: 6275598.49,</u> <u>x6: 569567.79,</u> <u>y6: 6275074.57</u>		
<u>o7143 b</u>	<u>Kommune(r):</u> <u>Mariagerfjord</u> <u>Navn:</u> <u>Brøndummølle</u> <u>Bæk</u>	<u>x1: 544101.34,</u> <u>y1: 6274557.83,</u> <u>x2: 542783.01,</u> <u>y2: 6276224.10</u>	<u>2,4</u>	<u>Fiernelse af fysiske</u> <u>spærringer</u>
<u>o7143 c</u>	<u>Kommune(r):</u> <u>Mariagerfjord</u> <u>Navn:</u> <u>Onsild Å</u>	<u>x1: 546620.19,</u> <u>y1: 6273549.00,</u> <u>x2: 544151.60,</u> <u>y2: 6274573.82</u>	<u>4,17</u>	<u>Åbning af rørlagte</u> <u>strækninger</u>
<u>o7143 d</u>	<u>Kommune(r):</u> <u>Mariagerfjord</u> <u>Navn:</u> <u>Klejtrup Bæk</u>	<u>x1: 542968.08,</u> <u>y1: 6274530.53,</u> <u>x2: 541427.21,</u> <u>y2: 6274548.08</u>	<u>1,71</u>	<u>Strækningsbaseret</u> <u>indsatsbehov</u>
<u>o7150</u>	<u>Kommune(r):</u> <u>Viborg</u> <u>Navn:</u> <u>Tilløb Ulbjerg</u> <u>Møllebæk Nø</u>	<u>x1: 522028.80,</u> <u>y1: 6274887.88,</u> <u>x2: 521586.52,</u> <u>y2: 6276856.96</u>	<u>3,25</u>	<u>Åbning af rørlagte</u> <u>strækninger,</u> <u>Etablering af</u> <u>sandfang,</u> <u>Mindre</u> <u>strækningsbaserede</u> <u>restaureringer</u>
<u>o7154 x</u>	<u>Kommune(r):</u> <u>Struer</u> <u>Navn:</u> <u>Egebjerg Bæk</u> <u>med tilløb fra</u>	<u>x1: 474440.01,</u> <u>y1: 6277242.59,</u> <u>x2: 473832.62,</u> <u>y2: 6277072.35,</u> <u>x3: 474440.01,</u> <u>y3: 6277242.59,</u> <u>x4: 474090.88,</u> <u>y4: 6276835.13,</u> <u>x5: 474809.82,</u> <u>y5: 6277494.57,</u> <u>x6: 474440.01,</u> <u>y6: 6277242.59</u>	<u>2,03</u>	<u>Strækningsbaseret</u> <u>indsatsbehov</u>
<u>o7155</u>	<u>Kommune(r):</u> <u>Mariagerfjord</u>	<u>x1: 550524.89,</u> <u>y1: 6277571.55,</u> <u>x2: 550450.04,</u> <u>y2: 6276737.68</u>	<u>0,97</u>	<u>Fiernelse af fysiske</u> <u>spærringer,</u> <u>Mindre</u>

	<u>Navn:</u> <u>Kirkedal Bæk</u>			<u>strækingsbaserede restaureringer</u>
<u>o7165</u>	<u>Kommune(r):</u> <u>Mariagerfjord</u> <u>Navn:</u> <u>Lunddal Bæk</u>	<u>x1: 558058.33,</u> <u>y1: 6278573.65,</u> <u>x2: 558154.82,</u> <u>y2: 6278077.70</u>	<u>0,58</u>	<u>Fiernelse af fysiske spærringer</u>
<u>o7170</u>	<u>Kommune(r):</u> <u>Mariagerfjord</u> <u>Navn:</u> <u>Østerskov bæk</u>	<u>x1: 564361.84,</u> <u>y1: 6278685.87,</u> <u>x2: 563335.86,</u> <u>y2: 6278469.36,</u> <u>x3: 563154.41,</u> <u>y3: 6278479.73,</u> <u>x4: 562730.35,</u> <u>y4: 6278665.99,</u> <u>x5: 563335.86,</u> <u>y5: 6278469.36,</u> <u>x6: 563154.41,</u> <u>y6: 6278479.73,</u> <u>x7: 563335.86,</u> <u>y7: 6278469.36,</u> <u>x8: 563270.25,</u> <u>y8: 6278014.31,</u> <u>x9: 563154.41,</u> <u>y9: 6278479.73,</u> <u>x10: 562315.38,</u> <u>y10: 6278014.82</u>	<u>3,39</u>	<u>Mindre strækingsbaserede restaureringer</u>
<u>o7172 x</u>	<u>Kommune(r):</u> <u>Struer</u> <u>Navn:</u> <u>Barslev Bæk</u>	<u>x1: 470032.16,</u> <u>y1: 6278636.70,</u> <u>x2: 468213.40,</u> <u>y2: 6277797.52,</u> <u>x3: 468215.46,</u> <u>y3: 6277023.76,</u> <u>x4: 468172.18,</u> <u>y4: 6276820.18</u>	<u>2,77</u>	<u>Åbning af rørlagte strækninger, Strækingsbaseret indsatsbehov</u>
<u>o7173</u>	<u>Kommune(r):</u> <u>Struer</u> <u>Navn:</u> <u>Borregård Bæk</u>	<u>x1: 473631.87,</u> <u>y1: 6279027.27,</u> <u>x2: 471546.70,</u> <u>y2: 6277505.13</u>	<u>3,01</u>	<u>Strækingsbaseret indsatsbehov</u>
<u>o7175 x</u>	<u>Kommune(r):</u> <u>Skive</u> <u>Navn:</u> <u>Grøndal Bæk</u>	<u>x1: 503598.64,</u> <u>y1: 6278096.69,</u> <u>x2: 503922.19,</u> <u>y2: 6280030.70,</u> <u>x3: 503707.43,</u>	<u>3,91</u>	<u>Strækingsbaseret indsatsbehov</u>

		<u>y3: 6278126.87,</u> <u>x4: 503598.64,</u> <u>y4: 6278096.69,</u> <u>x5: 504263.87,</u> <u>y5: 6276806.76,</u> <u>x6: 503598.64,</u> <u>y6: 6278096.69</u>		
<u>o7177</u>	<u>Kommune(r):</u> <u>Mariagerfjord</u> <u>Navn:</u> <u>Uden navn</u>	<u>x1: 568745.85,</u> <u>y1: 6279225.42,</u> <u>x2: 567730.35,</u> <u>y2: 6278869.77,</u> <u>x3: 567662.22,</u> <u>y3: 6278656.43,</u> <u>x4: 567625.46,</u> <u>y4: 6278516.70,</u> <u>x5: 567730.35,</u> <u>y5: 6278869.77,</u> <u>x6: 567393.34,</u> <u>y6: 6278915.34,</u> <u>x7: 567730.35,</u> <u>y7: 6278869.77,</u> <u>x8: 567662.22,</u> <u>y8: 6278656.43,</u> <u>x9: 567662.22,</u> <u>y9: 6278656.43,</u> <u>x10: 567396.60,</u> <u>y10: 6278674.67</u>	<u>2,33</u>	<u>Fiernelse af fysiske spærringer</u>
<u>o7179</u>	<u>Kommune(r):</u> <u>Mariagerfjord</u> <u>Navn:</u> <u>Hou Møllebæk</u>	<u>x1: 562104.23,</u> <u>y1: 6279565.76,</u> <u>x2: 561451.76,</u> <u>y2: 6279398.53</u>	<u>0,73</u>	<u>Fiernelse af fysiske spærringer</u>
<u>o7180 x</u>	<u>Kommune(r):</u> <u>Mariagerfjord</u> <u>Navn:</u> <u>Hodal Bæk</u>	<u>x1: 549637.60,</u> <u>y1: 6280505.31,</u> <u>x2: 548248.29,</u> <u>y2: 6277494.04</u>	<u>4,62</u>	<u>Åbning af rørlagte strækninger,</u> <u>Fiernelse af fysiske spærringer,</u> <u>Mindre strækningbaserede restaureringer</u>
<u>o7185 d</u>	<u>Kommune(r):</u> <u>Skive</u> <u>Navn:</u> <u>Otting Bæk</u>	<u>x1: 494997.09,</u> <u>y1: 6277306.61,</u> <u>x2: 494190.61,</u> <u>y2: 6277453.85</u>	<u>0,84</u>	<u>Strækningbaseret indsatsbehov</u>

<u>o7190</u>	<u>Kommune(r):</u> <u>Skive</u> <u>Navn:</u> <u>Neder</u> <u>Brinderup Bæk</u>	<u>x1: 490280.25,</u> <u>y1: 6279699.73,</u> <u>x2: 491243.05,</u> <u>y2: 6279340.38,</u> <u>x3: 490733.45,</u> <u>y3: 6280354.92,</u> <u>x4: 490280.25,</u> <u>y4: 6279699.73,</u> <u>x5: 490280.25,</u> <u>y5: 6279699.73,</u> <u>x6: 489581.02,</u> <u>y6: 6279347.37</u>	<u>2,94</u>	<u>Fiernelse af fysiske</u> <u>spærringer,</u> <u>Strækingsbaseret</u> <u>indsatsbehov</u>
<u>o7191</u>	<u>Kommune(r):</u> <u>Skive</u> <u>Navn:</u> <u>Saustrup Bæk</u>	<u>x1: 497039.48,</u> <u>y1: 6280368.16,</u> <u>x2: 496743.93,</u> <u>y2: 6279383.12</u>	<u>1,06</u>	<u>Strækingsbaseret</u> <u>indsatsbehov</u>
<u>o7192 x</u>	<u>Kommune(r):</u> <u>Randers</u> <u>Navn:</u> <u>Afløb fra</u> <u>Udbyover Sø</u>	<u>x1: 573984.84,</u> <u>y1: 6279788.66,</u> <u>x2: 572808.08,</u> <u>y2: 6280660.79</u>	<u>2,18</u>	<u>Strækingsbaseret</u> <u>indsatsbehov</u>
<u>o7194</u>	<u>Kommune(r):</u> <u>Viborg,</u> <u>Vesthimmerla</u> <u>nds</u> <u>Navn:</u> <u>Kalbæk</u>	<u>x1: 528557.45,</u> <u>y1: 6280051.34,</u> <u>x2: 528540.23,</u> <u>y2: 6280605.80</u>	<u>0,67</u>	<u>Mindre</u> <u>strækingsbaserede</u> <u>restaureringer,</u> <u>Genslyngning</u>
<u>o7197</u>	<u>Kommune(r):</u> <u>Rebild</u> <u>Navn:</u> <u>Skærdal Bæk</u>	<u>x1: 543530.72,</u> <u>y1: 6280120.27,</u> <u>x2: 543328.96,</u> <u>y2: 6280778.32,</u> <u>x3: 543328.96,</u> <u>y3: 6280778.32,</u> <u>x4: 543111.37,</u> <u>y4: 6280786.57,</u> <u>x5: 543328.96,</u> <u>y5: 6280778.32,</u> <u>x6: 543111.37,</u> <u>y6: 6280786.57,</u> <u>x7: 543111.37,</u> <u>y7: 6280786.57,</u>	<u>1,73</u>	<u>Fiernelse af fysiske</u> <u>spærringer,</u> <u>Mindre</u> <u>strækingsbaserede</u> <u>restaureringer</u>

		<u>x8: 542790.31,</u> <u>y8: 6280729.81</u>		
<u>o7203</u>	<u>Kommune(r):</u> <u>Mariagerfjord</u> <u>Navn:</u> <u>Valsgård Bæk</u>	<u>x1: 552361.21,</u> <u>y1: 6281475.02,</u> <u>x2: 551804.51,</u> <u>y2: 6280355.40</u>	<u>1,47</u>	<u>Åbning af rørlagte</u> <u>strækninger</u>
<u>o7205</u>	<u>Kommune(r):</u> <u>Skive</u> <u>Navn:</u> <u>Tilløb Vium</u> <u>Mølleå</u>	<u>x1: 494707.28,</u> <u>y1: 6281481.23,</u> <u>x2: 494357.87,</u> <u>y2: 6280980.98</u>	<u>0,65</u>	<u>Strækningbaseret</u> <u>indsatsbehov</u>
<u>o7210</u>	<u>Kommune(r):</u> <u>Rebild,</u> <u>Mariagerfjord</u> <u>Navn:</u> <u>Uden navn</u>	<u>x1: 538779.95,</u> <u>y1: 6281199.02,</u> <u>x2: 537642.82,</u> <u>y2: 6281757.88,</u> <u>x3: 538858.51,</u> <u>y3: 6281127.74,</u> <u>x4: 538779.95,</u> <u>y4: 6281199.02,</u> <u>x5: 539053.45,</u> <u>y5: 6281243.85,</u> <u>x6: 538779.95,</u> <u>y6: 6281199.02</u>	<u>2,01</u>	<u>Restaurering af</u> <u>ådale</u>
<u>o7211</u>	<u>Kommune(r):</u> <u>Skive</u> <u>Navn:</u> <u>Frederiksdal</u> <u>Bæk</u>	<u>x1: 495297.55,</u> <u>y1: 6281800.16,</u> <u>x2: 495020.40,</u> <u>y2: 6281393.56</u>	<u>0,53</u>	<u>Strækningbaseret</u> <u>indsatsbehov</u>
<u>o7214</u>	<u>Kommune(r):</u> <u>Mariagerfjord</u> <u>Navn:</u> <u>Lundgårds</u> <u>Bæk</u>	<u>x1: 559445.94,</u> <u>y1: 6281232.42,</u> <u>x2: 558878.59,</u> <u>y2: 6281857.93</u>	<u>0,9</u>	<u>Mindre</u> <u>strækningbaserede</u> <u>restaureringer</u>
<u>o7215</u>	<u>Kommune(r):</u> <u>Skive</u> <u>Navn:</u> <u>Kolbjerg Bæk</u>	<u>x1: 507319.77,</u> <u>y1: 6282011.81,</u> <u>x2: 506737.81,</u> <u>y2: 6281096.49,</u> <u>x3: 506328.23,</u> <u>y3: 6281679.86,</u> <u>x4: 506240.94,</u> <u>y4: 6281866.87,</u>	<u>3,34</u>	<u>Åbning af rørlagte</u> <u>strækninger,</u> <u>Fiernelse af fysiske</u> <u>spærringer</u>

		<u>x5: 506737.81,</u> <u>y5: 6281096.49,</u> <u>x6: 506184.49,</u> <u>y6: 6280554.98,</u> <u>x7: 506737.81,</u> <u>y7: 6281096.49,</u> <u>x8: 506328.23,</u> <u>y8: 6281679.86,</u> <u>x9: 506328.23,</u> <u>y9: 6281679.86,</u> <u>x10: 506106.03,</u> <u>y10: 6281776.30</u>		
<u>o7220</u>	<u>Kommune(r):</u> <u>Rebild</u> <u>Navn:</u> <u>Tilløb ved</u> <u>Stenild</u> <u>Højgård</u>	<u>x1: 542611.37,</u> <u>y1: 6282496.30,</u> <u>x2: 542393.22,</u> <u>y2: 6282077.06,</u> <u>x3: 542477.71,</u> <u>y3: 6281874.60,</u> <u>x4: 542393.22,</u> <u>y4: 6282077.06,</u> <u>x5: 542393.22,</u> <u>y5: 6282077.06,</u> <u>x6: 542356.28,</u> <u>y6: 6282076.24</u>	<u>0,81</u>	<u>Mindre</u> <u>strækingsbaserede</u> <u>restaureringer</u>
<u>o7221</u>	<u>Kommune(r):</u> <u>Rebild,</u> <u>Mariagerfjord</u> <u>Navn:</u> <u>Skørbæk</u>	<u>x1: 545282.60,</u> <u>y1: 6282273.76,</u> <u>x2: 543835.40,</u> <u>y2: 6282507.67</u>	<u>1,93</u>	<u>Fjernelse af fysiske</u> <u>spærringer</u>
<u>o7224</u>	<u>Kommune(r):</u> <u>Skive</u> <u>Navn:</u> <u>Tilløb</u> <u>Nannerup Bæk</u>	<u>x1: 500166.17,</u> <u>y1: 6282432.80,</u> <u>x2: 498597.77,</u> <u>y2: 6281906.74,</u> <u>x3: 500348.88,</u> <u>y3: 6282377.85,</u> <u>x4: 500166.17,</u> <u>y4: 6282432.80,</u> <u>x5: 500635.38,</u> <u>y5: 6282867.23,</u> <u>x6: 500166.17,</u> <u>y6: 6282432.80</u>	<u>2,87</u>	<u>Fjernelse af fysiske</u> <u>spærringer</u>
<u>o7225</u>	<u>Kommune(r):</u> <u>Mariagerfjord</u>	<u>x1: 552361.21,</u> <u>y1: 6281475.02,</u>	<u>1,41</u>	<u>Åbning af rørlagte</u> <u>strækninger,</u> <u>Mindre</u>

	<u>Navn:</u> <u>Valsgård Bæk</u>	<u>x2: 552694.40,</u> <u>y2: 6282757.29</u>		<u>strækingsbaserede restaureringer,</u> <u>Genslyngning</u>
<u>o7226</u>	<u>Kommune(r):</u> <u>Mariagerfjord</u> <u>Navn:</u> <u>Visborgdal bæk</u>	<u>x1: 568413.01,</u> <u>y1: 6282596.43,</u> <u>x2: 567598.16,</u> <u>y2: 6282769.57</u>	<u>0,9</u>	<u>Fjernelse af fysiske spærringer</u>
<u>o7229</u>	<u>Kommune(r):</u> <u>Mariagerfjord</u> <u>Navn:</u> <u>Uden navn</u>	<u>x1: 572840.47,</u> <u>y1: 6283172.08,</u> <u>x2: 571852.62,</u> <u>y2: 6283058.28</u>	<u>1,11</u>	<u>Genslyngning</u>
<u>o7236 x</u>	<u>Kommune(r):</u> <u>Rebild</u> <u>Navn:</u> <u>Uden navn</u>	<u>x1: 540344.44,</u> <u>y1: 6283714.74,</u> <u>x2: 538143.43,</u> <u>y2: 6283689.98</u>	<u>2,61</u>	<u>Åbning af rørlagte strækninger,</u> <u>Mindre strækingsbaserede restaureringer</u>
<u>o7237 x</u>	<u>Kommune(r):</u> <u>Skive</u> <u>Navn:</u> <u>Tophøj Bæk</u>	<u>x1: 498374.57,</u> <u>y1: 6281597.26,</u> <u>x2: 497968.37,</u> <u>y2: 6283818.15</u>	<u>2,71</u>	<u>Åbning af rørlagte strækninger,</u> <u>Strækingsbaseret indsatsbehov</u>
<u>o7238</u>	<u>Kommune(r):</u> <u>Mariagerfjord</u> <u>Navn:</u> <u>Uden navn</u>	<u>x1: 560430.30,</u> <u>y1: 6283681.79,</u> <u>x2: 560099.56,</u> <u>y2: 6283857.38,</u> <u>x3: 560785.61,</u> <u>y3: 6283533.33,</u> <u>x4: 560510.17,</u> <u>y4: 6283634.73,</u> <u>x5: 560430.30,</u> <u>y5: 6283681.79,</u> <u>x6: 560510.17,</u> <u>y6: 6283634.73</u>	<u>0,97</u>	<u>Fjernelse af fysiske spærringer,</u> <u>Genslyngning,</u> <u>Mindre strækingsbaserede restaureringer</u>
<u>o7242</u>	<u>Kommune(r):</u> <u>Vesthimmerlands</u> <u>Navn:</u> <u>Ålestrup Bæk</u>	<u>x1: 531202.75,</u> <u>y1: 6283094.41,</u> <u>x2: 531168.07,</u> <u>y2: 6284007.00</u>	<u>1,02</u>	<u>Genslyngning,</u> <u>Mindre strækingsbaserede restaureringer</u>
<u>o7244</u>	<u>Kommune(r):</u> <u>Vesthimmerlands</u>	<u>x1: 516521.45,</u> <u>y1: 6283942.20,</u> <u>x2: 516275.86,</u>	<u>0,65</u>	<u>Strækingsbaseret indsatsbehov</u>

	<u>Navn:</u> <u>Uden navn</u>	<u>y2: 6284163.66,</u> <u>x3: 516598.35,</u> <u>y3: 6283712.52,</u> <u>x4: 516521.45,</u> <u>y4: 6283942.20</u>		
<u>o7250</u>	<u>Kommune(r):</u> <u>Vesthimmerla</u> <u>nds</u> <u>Navn:</u> <u>Bygumkær</u> <u>Bæk</u>	<u>x1: 526739.40,</u> <u>y1: 6282579.94,</u> <u>x2: 527053.21,</u> <u>y2: 6284355.25,</u> <u>x3: 526739.40,</u> <u>y3: 6282579.94,</u> <u>x4: 525781.52,</u> <u>y4: 6281943.84,</u> <u>x5: 527160.26,</u> <u>y5: 6282084.31,</u> <u>x6: 526739.40,</u> <u>y6: 6282579.94</u>	<u>4,03</u>	<u>Fjernelse af fysiske</u> <u>spærringer,</u> <u>Strækingsbaseret</u> <u>indsatsbehov</u>
<u>o7250 a</u>	<u>Kommune(r):</u> <u>Vesthimmerla</u> <u>nds</u> <u>Navn:</u> <u>Lilleå</u>	<u>x1: 528751.31,</u> <u>y1: 6284351.82,</u> <u>x2: 527053.21,</u> <u>y2: 6284355.25</u>	<u>1,82</u>	<u>Mindre</u> <u>strækingsbaserede</u> <u>restaureringer</u>
<u>o7251 x</u>	<u>Kommune(r):</u> <u>Vesthimmerla</u> <u>nds</u> <u>Navn:</u> <u>Hverrestrup</u> <u>Bæk</u>	<u>x1: 533522.41,</u> <u>y1: 6283264.74,</u> <u>x2: 531882.96,</u> <u>y2: 6284472.60</u>	<u>3,11</u>	<u>Mindre</u> <u>strækingsbaserede</u> <u>restaureringer</u>
<u>o7259</u>	<u>Kommune(r):</u> <u>Vesthimmerla</u> <u>nds</u> <u>Navn:</u> <u>Christineholm</u> <u>Bæk</u>	<u>x1: 522310.73,</u> <u>y1: 6283912.63,</u> <u>x2: 521261.57,</u> <u>y2: 6284919.38</u>	<u>1,57</u>	<u>Mindre</u> <u>strækingsbaserede</u> <u>restaureringer,</u> <u>Genslyngning</u>
<u>o7271 x</u>	<u>Kommune(r):</u> <u>Skive</u> <u>Navn:</u> <u>Rusted</u> <u>Møllebæk</u>	<u>x1: 504718.66,</u> <u>y1: 6286224.75,</u> <u>x2: 502053.10,</u> <u>y2: 6284530.84</u>	<u>4,24</u>	<u>Fjernelse af fysiske</u> <u>spærringer</u>

o7272	<u>Kommune(r):</u> <u>Mariagerfjord</u> <u>Navn:</u> <u>Døstrup Bæk</u>	<u>x1: 549976.30,</u> <u>y1: 6285956.57,</u> <u>x2: 548385.27,</u> <u>y2: 6285020.60</u>	<u>2,67</u>	<u>Mindre</u> <u>strækningbaserede</u> <u>restaureringer</u>
o7276	<u>Kommune(r):</u> <u>Thisted</u> <u>Navn:</u> <u>Holmgård</u> <u>Mølleå</u>	<u>x1: 464080.69,</u> <u>y1: 6286333.26,</u> <u>x2: 463137.86,</u> <u>y2: 6285535.13,</u> <u>x3: 464080.69,</u> <u>y3: 6286333.26,</u> <u>x4: 463996.12,</u> <u>y4: 6287003.54,</u> <u>x5: 464113.63,</u> <u>y5: 6286337.04,</u> <u>x6: 464080.69,</u> <u>y6: 6286333.26</u>	<u>2,22</u>	<u>Fiernelse af fysiske</u> <u>spærringer,</u> <u>Mindre</u> <u>strækningbaserede</u> <u>restaureringer,</u> <u>Genslyngning</u>
o7277	<u>Kommune(r):</u> <u>Vesthimmerla</u> <u>nds, Rebild</u> <u>Navn:</u> <u>Skelbæk</u>	<u>x1: 536570.31,</u> <u>y1: 6284862.22,</u> <u>x2: 535611.03,</u> <u>y2: 6287018.16</u>	<u>2,58</u>	<u>Strækningbaseret</u> <u>indsatsbehov</u>
o7279	<u>Kommune(r):</u> <u>Morsø</u> <u>Navn:</u> <u>Vittrup Strøm</u>	<u>x1: 486983.34,</u> <u>y1: 6286062.01,</u> <u>x2: 486204.21,</u> <u>y2: 6287120.58</u>	<u>1,37</u>	<u>Genslyngning,</u> <u>Mindre</u> <u>strækningbaserede</u> <u>restaureringer</u>
o7280 x	<u>Kommune(r):</u> <u>Skive</u> <u>Navn:</u> <u>Durup-Harre</u> <u>Sogneskelgrøft</u>	<u>x1: 494493.17,</u> <u>y1: 6287222.17,</u> <u>x2: 496825.69,</u> <u>y2: 6285874.75,</u> <u>x3: 496825.69,</u> <u>y3: 6285874.75,</u> <u>x4: 496822.54,</u> <u>y4: 6285838.62,</u> <u>x5: 497038.13,</u> <u>y5: 6285837.17,</u> <u>x6: 496825.69,</u> <u>y6: 6285874.75</u>	<u>3,61</u>	<u>Åbning af rørlagte</u> <u>strækninger,</u> <u>Fiernelse af fysiske</u> <u>spærringer,</u> <u>Mindre</u> <u>strækningbaserede</u> <u>restaureringer,</u> <u>Genslyngning,</u> <u>Etablering af</u> <u>sandfang</u>
o7284	<u>Kommune(r):</u> <u>Mariagerfjord</u> <u>Navn:</u>	<u>x1: 558742.13,</u> <u>y1: 6287301.71,</u> <u>x2: 557800.30,</u> <u>y2: 6286139.29,</u> <u>x3: 556956.64,</u>	<u>4,46</u>	<u>Fiernelse af fysiske</u> <u>spærringer</u>

	<u>Stubberup Bæk</u>	<u>y3: 6285433.68,</u> <u>x4: 556894.09,</u> <u>y4: 6285505.85,</u> <u>x5: 557800.30,</u> <u>y5: 6286139.29,</u> <u>x6: 556956.64,</u> <u>y6: 6285433.68,</u> <u>x7: 557800.30,</u> <u>y7: 6286139.29,</u> <u>x8: 557719.18,</u> <u>y8: 6286207.04,</u> <u>x9: 556956.64,</u> <u>y9: 6285433.68,</u> <u>x10: 555882.08,</u> <u>y10: 6284479.56</u>		
<u>o7290</u>	<u>Kommune(r):</u> <u>Mariagerfjord</u> <u>Navn:</u> <u>Vive Møllebæk</u>	<u>x1: 563319.07,</u> <u>y1: 6287681.11,</u> <u>x2: 563807.06,</u> <u>y2: 6284062.93</u>	<u>4,58</u>	<u>Mindre</u> <u>strækningbaserede</u> <u>restaureringer,</u> <u>Genslyngning</u>
<u>o7292</u>	<u>Kommune(r):</u> <u>Morsø</u> <u>Navn:</u> <u>Årbæk</u>	<u>x1: 475628.23,</u> <u>y1: 6287802.66,</u> <u>x2: 475102.97,</u> <u>y2: 6287391.75</u>	<u>0,77</u>	<u>Åbning af rørlagte</u> <u>strækninger</u>
<u>o7293</u>	<u>Kommune(r):</u> <u>Thisted</u> <u>Navn:</u> <u>Dovermølleå</u>	<u>x1: 467381.80,</u> <u>y1: 6287362.89,</u> <u>x2: 465660.23,</u> <u>y2: 6287595.24,</u> <u>x3: 467381.80,</u> <u>y3: 6287362.89,</u> <u>x4: 466486.67,</u> <u>y4: 6287879.03,</u> <u>x5: 468346.49,</u> <u>y5: 6287355.26,</u> <u>x6: 467381.80,</u> <u>y6: 6287362.89</u>	<u>4,53</u>	<u>Fiernelse af fysiske</u> <u>spærringer,</u> <u>Mindre</u> <u>strækningbaserede</u> <u>restaureringer</u>
<u>o7295</u>	<u>Kommune(r):</u> <u>Thisted</u> <u>Navn:</u> <u>Gundtoft Å</u>	<u>x1: 461605.43,</u> <u>y1: 6287984.85,</u> <u>x2: 460709.18,</u> <u>y2: 6283030.15,</u> <u>x3: 461105.30,</u> <u>y3: 6285321.06,</u> <u>x4: 460709.18,</u> <u>y4: 6283030.15,</u>	<u>9,29</u>	<u>Fiernelse af fysiske</u> <u>spærringer,</u> <u>Genslyngning,</u> <u>Etablering af</u> <u>sandfang,</u> <u>Mindre</u> <u>strækningbaserede</u> <u>restaureringer</u>

		<u>x5: 460709.18,</u> <u>y5: 6283030.15,</u> <u>x6: 460621.03,</u> <u>y6: 6282968.43</u>		
<u>o7297</u>	<u>Kommune(r):</u> <u>Morsø</u> <u>Navn:</u> <u>Tissingvig</u> <u>Nordre Kanal</u>	<u>x1: 479084.86,</u> <u>y1: 6286920.63,</u> <u>x2: 478526.42,</u> <u>y2: 6288240.59,</u> <u>x3: 478911.53,</u> <u>y3: 6286705.09,</u> <u>x4: 479084.86,</u> <u>y4: 6286920.63,</u> <u>x5: 479617.07,</u> <u>y5: 6287112.50,</u> <u>x6: 479084.86,</u> <u>y6: 6286920.63,</u> <u>x7: 479806.42,</u> <u>y7: 6288008.66,</u> <u>x8: 479617.07,</u> <u>y8: 6287112.50,</u> <u>x9: 480408.91,</u> <u>y9: 6287060.86,</u> <u>x10: 479617.07,</u> <u>y10: 6287112.50</u>	<u>4,31</u>	<u>Mindre</u> <u>strækingsbaserede</u> <u>restaureringer</u>
<u>o7298</u>	<u>Kommune(r):</u> <u>Morsø</u> <u>Navn:</u> <u>Mygdam Å</u>	<u>x1: 483871.34,</u> <u>y1: 6288413.75,</u> <u>x2: 482538.11,</u> <u>y2: 6286054.78</u>	<u>3,01</u>	<u>Mindre</u> <u>strækingsbaserede</u> <u>restaureringer,</u> <u>Genslyngning</u>
<u>o7299</u>	<u>Kommune(r):</u> <u>Vesthimmerla</u> <u>nds</u> <u>Navn:</u> <u>Uden navn</u>	<u>x1: 530583.49,</u> <u>y1: 6288517.90,</u> <u>x2: 530723.30,</u> <u>y2: 6287538.99</u>	<u>1,1</u>	<u>Fiernelse af fysiske</u> <u>spærringer,</u> <u>Mindre</u> <u>strækingsbaserede</u> <u>restaureringer</u>
<u>o7303</u>	<u>Kommune(r):</u> <u>Skive</u> <u>Navn:</u> <u>Durup Bæk</u>	<u>x1: 497986.37,</u> <u>y1: 6286953.24,</u> <u>x2: 497013.03,</u> <u>y2: 6288824.43</u>	<u>2,46</u>	<u>Åbning af rørlagte</u> <u>strækninger,</u> <u>Fiernelse af fysiske</u> <u>spærringer,</u> <u>Mindre</u> <u>strækingsbaserede</u> <u>restaureringer,</u> <u>Genslyngning,</u> <u>Etablering af</u> <u>sandfang</u>

<u>o7308</u>	<u>Kommune(r):</u> <u>Mariagerfjord</u> <u>Navn:</u> <u>Hjulrenden</u>	<u>x1: 569038.80,</u> <u>y1: 6287697.98,</u> <u>x2: 567906.11,</u> <u>y2: 6288238.73,</u> <u>x3: 569038.80,</u> <u>y3: 6287697.98,</u> <u>x4: 569024.34,</u> <u>y4: 6287698.14,</u> <u>x5: 569318.35,</u> <u>y5: 6287690.64,</u> <u>x6: 569038.80,</u> <u>y6: 6287697.98,</u> <u>x7: 569642.67,</u> <u>y7: 6288267.49,</u> <u>x8: 569318.35,</u> <u>y8: 6287690.64,</u> <u>x9: 569658.12,</u> <u>y9: 6288411.65,</u> <u>x10: 569093.41,</u> <u>y10:</u> <u>6289157.04,</u> <u>x11: 569658.12,</u> <u>y11:</u> <u>6288411.65,</u> <u>x12: 569642.67,</u> <u>y12:</u> <u>6288267.49,</u> <u>x13: 569853.79,</u> <u>y13:</u> <u>6288550.03,</u> <u>x14: 569658.12,</u> <u>y14:</u> <u>6288411.65,</u> <u>x15: 569968.00,</u> <u>y15:</u> <u>6286740.23,</u> <u>x16: 569318.35,</u> <u>y16:</u> <u>6287690.64,</u> <u>x17: 570232.57,</u> <u>y17:</u> <u>6288335.66,</u> <u>x18: 569642.67,</u> <u>y18: 6288267.49</u>	<u>6,09</u>	<u>Åbning af rørlagte</u> <u>strækninger,</u> <u>Mindre</u> <u>strækningsbaserede</u> <u>restaureringer</u>
--------------	---	---	-------------	---

<u>o7308 a</u>	<u>Kommune(r):</u> <u>Mariagerfjord</u> <u>Navn:</u> <u>Uden navn</u>	<u>x1: 568066.11,</u> <u>y1: 6287204.02,</u> <u>x2: 569024.34,</u> <u>y2: 6287698.14</u>	<u>1,43</u>	<u>Åbning af rørlagte</u> <u>strækninger,</u> <u>Fiernelse af fysiske</u> <u>spærringer,</u> <u>Mindre</u> <u>strækningbaserede</u> <u>restaureringer</u>
<u>o7309</u>	<u>Kommune(r):</u> <u>Mariagerfjord</u> <u>Navn:</u> <u>Jernbæk</u>	<u>x1: 560420.23,</u> <u>y1: 6289313.89,</u> <u>x2: 559710.50,</u> <u>y2: 6287851.99</u>	<u>1,81</u>	<u>Mindre</u> <u>strækningbaserede</u> <u>restaureringer</u>
<u>o7315</u>	<u>Kommune(r):</u> <u>Vesthimmerla</u> <u>nds</u> <u>Navn:</u> <u>Meilstrup Bæk</u>	<u>x1: 528193.16,</u> <u>y1: 6289785.03,</u> <u>x2: 528035.88,</u> <u>y2: 6288185.64</u>	<u>2,04</u>	<u>Genslyngning,</u> <u>Mindre</u> <u>strækningbaserede</u> <u>restaureringer</u>
<u>o7324</u>	<u>Kommune(r):</u> <u>Vesthimmerla</u> <u>nds</u> <u>Navn:</u> <u>Stistrup</u> <u>Møllebæk</u>	<u>x1: 516586.25,</u> <u>y1: 6289996.40,</u> <u>x2: 515457.95,</u> <u>y2: 6290611.72</u>	<u>1,39</u>	<u>Strækningbaseret</u> <u>indsatsbehov</u>
<u>o7326 a</u>	<u>Kommune(r):</u> <u>Rebild,</u> <u>Mariagerfjord</u> <u>Navn:</u> <u>Hvarre Bæk</u>	<u>x1: 553584.33,</u> <u>y1: 6287221.10,</u> <u>x2: 550615.16,</u> <u>y2: 6290532.97,</u> <u>x3: 550423.42,</u> <u>y3: 6290557.56,</u> <u>x4: 550615.16,</u> <u>y4: 6290532.97,</u> <u>x5: 550615.16,</u> <u>y5: 6290532.97,</u> <u>x6: 549557.77,</u> <u>y6: 6289968.85</u>	<u>8,78</u>	<u>Mindre</u> <u>strækningbaserede</u> <u>restaureringer,</u> <u>Genslyngning</u>
<u>o7328</u>	<u>Kommune(r):</u> <u>Skive</u> <u>Navn:</u> <u>Durup Bæk</u>	<u>x1: 496495.92,</u> <u>y1: 6290799.77,</u> <u>x2: 497013.03,</u> <u>y2: 6288824.43</u>	<u>2,4</u>	<u>Åbning af rørlagte</u> <u>strækninger,</u> <u>Fiernelse af fysiske</u> <u>spærringer,</u> <u>Mindre</u> <u>strækningbaserede</u> <u>restaureringer,</u> <u>Genslyngning,</u>

				<u>Etablering af sandfang</u>
<u>o7336 x</u>	<u>Kommune(r):</u> <u>Rebild,</u> <u>Mariagerfjord</u> <u>Navn:</u> <u>Fuglbæk</u>	<u>x1: 565956.66,</u> <u>y1: 6289327.55,</u> <u>x2: 564795.06,</u> <u>y2: 6287955.52,</u> <u>x3: 565956.66,</u> <u>y3: 6289327.55,</u> <u>x4: 566017.48,</u> <u>y4: 6288427.40,</u> <u>x5: 566652.55,</u> <u>y5: 6290784.58,</u> <u>x6: 565956.66,</u> <u>y6: 6289327.55,</u> <u>x7: 567037.56,</u> <u>y7: 6291414.90,</u> <u>x8: 567022.70,</u> <u>y8: 6291399.35,</u> <u>x9: 567037.56,</u> <u>y9: 6291414.90,</u> <u>x10: 566652.55,</u> <u>y10:</u> <u>6290784.58,</u> <u>x11: 567158.46,</u> <u>y11:</u> <u>6290354.88,</u> <u>x12: 567131.41,</u> <u>y12:</u> <u>6290274.18,</u> <u>x13: 567158.46,</u> <u>y13:</u> <u>6290354.88,</u> <u>x14: 566652.55,</u> <u>y14:</u> <u>6290784.58,</u> <u>x15: 567158.46,</u> <u>y15:</u> <u>6290354.88,</u> <u>x16: 567047.94,</u> <u>y16:</u> <u>6289642.77,</u> <u>x17: 567791.69,</u> <u>y17:</u> <u>6291791.96,</u>	<u>8,92</u>	<u>Genslyngning</u>

		<u>x18: 567037.56,</u> <u>y18: 6291414.90</u>		
<u>o7337 x</u>	<u>Kommune(r):</u> <u>Thisted</u> <u>Navn:</u> <u>Vestervig Å</u>	<u>x1: 459407.00,</u> <u>y1: 6290285.67,</u> <u>x2: 457878.74,</u> <u>y2: 6291560.34</u>	<u>2,82</u>	<u>Fjernelse af fysiske</u> <u>spærringer,</u> <u>Genslyngning,</u> <u>Mindre</u> <u>strækningbaserede</u> <u>restaureringer</u>
<u>o7338</u>	<u>Kommune(r):</u> <u>Thisted</u> <u>Navn:</u> <u>Vallensbæk</u>	<u>x1: 468441.24,</u> <u>y1: 6291445.36,</u> <u>x2: 467435.28,</u> <u>y2: 6291199.46</u>	<u>1,3</u>	<u>Mindre</u> <u>strækningbaserede</u> <u>restaureringer</u>
<u>o7340</u>	<u>Kommune(r):</u> <u>Mariagerfjord</u> <u>Navn:</u> <u>Uden navn</u>	<u>x1: 558581.39,</u> <u>y1: 6291320.63,</u> <u>x2: 559942.51,</u> <u>y2: 6291728.45,</u> <u>x3: 558581.39,</u> <u>y3: 6291320.63,</u> <u>x4: 558537.06,</u> <u>y4: 6291177.05,</u> <u>x5: 558581.39,</u> <u>y5: 6291320.63,</u> <u>x6: 558451.07,</u> <u>y6: 6291253.76</u>	<u>2,41</u>	<u>Mindre</u> <u>strækningbaserede</u> <u>restaureringer</u>
<u>o7342</u>	<u>Kommune(r):</u> <u>Morsø</u> <u>Navn:</u> <u>Uden navn</u>	<u>x1: 488596.36,</u> <u>y1: 6291512.88,</u> <u>x2: 487809.88,</u> <u>y2: 6292023.89</u>	<u>1,12</u>	<u>Genslyngning,</u> <u>Mindre</u> <u>strækningbaserede</u> <u>restaureringer</u>
<u>o7343</u>	<u>Kommune(r):</u> <u>Morsø</u> <u>Navn:</u> <u>Uden navn</u>	<u>x1: 477989.41,</u> <u>y1: 6291980.72,</u> <u>x2: 476260.28,</u> <u>y2: 6291058.62,</u> <u>x3: 476804.28,</u> <u>y3: 6291063.02,</u> <u>x4: 476260.28,</u> <u>y4: 6291058.62,</u> <u>x5: 477108.37,</u> <u>y5: 6291234.36,</u> <u>x6: 476804.28,</u> <u>y6: 6291063.02,</u> <u>x7: 477116.70,</u> <u>y7: 6290827.86,</u> <u>x8: 476804.28,</u>	<u>5,79</u>	<u>Genslyngning,</u> <u>Mindre</u> <u>strækningbaserede</u> <u>restaureringer</u>

		<u>y8: 6291063.02,</u> <u>x9: 476260.28,</u> <u>y9: 6291058.62,</u> <u>x10: 474878.32,</u> <u>y10: 6292200.06</u>		
<u>o7344 a</u>	<u>Kommune(r):</u> <u>Rebild</u> <u>Navn:</u> <u>Simested Å</u>	<u>x1: 546644.63,</u> <u>y1: 6288445.27,</u> <u>x2: 546945.11,</u> <u>y2: 6289925.61</u>	<u>1,53</u>	<u>Mindre</u> <u>strækningbaserede</u> <u>restaureringer</u>
<u>o7346</u>	<u>Kommune(r):</u> <u>Rebild</u> <u>Navn:</u> <u>Lerkenfeld Å</u>	<u>x1: 537300.98,</u> <u>y1: 6290776.31,</u> <u>x2: 537201.98,</u> <u>y2: 6292364.37</u>	<u>1,83</u>	<u>Mindre</u> <u>strækningbaserede</u> <u>restaureringer</u>
<u>o7349</u>	<u>Kommune(r):</u> <u>Rebild,</u> <u>Mariagerfjord</u> <u>Navn:</u> <u>Voerbæk</u>	<u>x1: 569233.66,</u> <u>y1: 6292604.83,</u> <u>x2: 568463.18,</u> <u>y2: 6291489.06</u>	<u>1,49</u>	<u>Mindre</u> <u>strækningbaserede</u> <u>restaureringer</u>
<u>o7350</u>	<u>Kommune(r):</u> <u>Mariagerfjord</u> <u>Navn:</u> <u>Veddum Bæk</u>	<u>x1: 570176.54,</u> <u>y1: 6292680.44,</u> <u>x2: 570358.05,</u> <u>y2: 6290789.43</u>	<u>2,11</u>	<u>Mindre</u> <u>strækningbaserede</u> <u>restaureringer</u>
<u>o7351</u>	<u>Kommune(r):</u> <u>Vesthimmerla</u> <u>nds</u> <u>Navn:</u> <u>Røjebæk</u>	<u>x1: 524670.17,</u> <u>y1: 6292820.49,</u> <u>x2: 521223.59,</u> <u>y2: 6291630.17</u>	<u>4,32</u>	<u>Mindre</u> <u>strækningbaserede</u> <u>restaureringer</u>
<u>o7355</u>	<u>Kommune(r):</u> <u>Rebild</u> <u>Navn:</u> <u>Smorup Bæk</u>	<u>x1: 540280.79,</u> <u>y1: 6292386.69,</u> <u>x2: 536854.30,</u> <u>y2: 6292790.61</u>	<u>4,43</u>	<u>Mindre</u> <u>strækningbaserede</u> <u>restaureringer</u>
<u>o7364</u>	<u>Kommune(r):</u> <u>Rebild</u> <u>Navn:</u> <u>Kilde Bæk</u>	<u>x1: 544997.73,</u> <u>y1: 6293074.42,</u> <u>x2: 544365.81,</u> <u>y2: 6293547.93,</u> <u>x3: 544922.85,</u> <u>y3: 6293621.72,</u> <u>x4: 544365.81,</u> <u>y4: 6293547.93,</u>	<u>1,8</u>	<u>Fiernelse af fysiske</u> <u>spærringer,</u> <u>Mindre</u> <u>strækningbaserede</u> <u>restaureringer</u>

		<u>x5: 544365.81,</u> <u>y5: 6293547.93,</u> <u>x6: 544121.27,</u> <u>y6: 6293663.05</u>		
<u>o7366</u>	<u>Kommune(r):</u> <u>Morsø</u> <u>Navn:</u> <u>Dueholm Å</u>	<u>x1: 487430.47,</u> <u>y1: 6293002.43,</u> <u>x2: 488882.24,</u> <u>y2: 6293649.52</u>	<u>2,65</u>	<u>Fiernelse af fysiske</u> <u>spærringer,</u> <u>Genslyngning,</u> <u>Mindre</u> <u>strækingsbaserede</u> <u>restaureringer</u>
<u>o7367</u>	<u>Kommune(r):</u> <u>Thisted</u> <u>Navn:</u> <u>Handrup Bæk</u>	<u>x1: 463101.84,</u> <u>y1: 6292906.37,</u> <u>x2: 460771.67,</u> <u>y2: 6293645.68</u>	<u>2,51</u>	<u>Mindre</u> <u>strækingsbaserede</u> <u>restaureringer</u>
<u>o7369</u>	<u>Kommune(r):</u> <u>Thisted</u> <u>Navn:</u> <u>Visby Å</u>	<u>x1: 466786.34,</u> <u>y1: 6293189.26,</u> <u>x2: 465445.17,</u> <u>y2: 6290625.29,</u> <u>x3: 466786.34,</u> <u>y3: 6293189.26,</u> <u>x4: 465795.52,</u> <u>y4: 6294026.30,</u> <u>x5: 467706.17,</u> <u>y5: 6293386.77,</u> <u>x6: 466786.34,</u> <u>y6: 6293189.26</u>	<u>5,64</u>	<u>Åbning af rørlagte</u> <u>strækninger</u>
<u>o7373 x</u>	<u>Kommune(r):</u> <u>Mariagerfjord</u> <u>Navn:</u> <u>Hummelbæk</u>	<u>x1: 555801.07,</u> <u>y1: 6293479.63,</u> <u>x2: 551900.02,</u> <u>y2: 6294324.27</u>	<u>4,92</u>	<u>Fiernelse af fysiske</u> <u>spærringer,</u> <u>Restaurering af</u> <u>ådale</u>
<u>o7375</u>	<u>Kommune(r):</u> <u>Morsø</u> <u>Navn:</u> <u>Tæbring Å</u>	<u>x1: 479389.81,</u> <u>y1: 6294086.35,</u> <u>x2: 478126.49,</u> <u>y2: 6294141.49,</u> <u>x3: 476554.65,</u> <u>y3: 6293983.58,</u> <u>x4: 476534.43,</u> <u>y4: 6294306.56,</u> <u>x5: 477871.44,</u> <u>y5: 6293993.79,</u> <u>x6: 476554.65,</u> <u>y6: 6293983.58,</u> <u>x7: 477910.49,</u>	<u>6,91</u>	<u>Fiernelse af fysiske</u> <u>spærringer,</u> <u>Mindre</u> <u>strækingsbaserede</u> <u>restaureringer,</u> <u>Genslyngning</u>

		<u>y7: 6292726.97,</u> <u>x8: 477871.44,</u> <u>y8: 6293993.79,</u> <u>x9: 478126.49,</u> <u>y9: 6294141.49,</u> <u>x10: 477871.44,</u> <u>y10:</u> <u>6293993.79,</u> <u>x11: 478473.75,</u> <u>y11:</u> <u>6293884.68,</u> <u>x12: 478126.49,</u> <u>y12:</u> <u>6294141.49,</u> <u>x13: 476554.65,</u> <u>y13:</u> <u>6293983.58,</u> <u>x14: 475812.53,</u> <u>y14: 6293042.77</u>		
<u>o7376</u>	<u>Kommune(r):</u> <u>Vesthimmerla</u> <u>nds</u> <u>Navn:</u> <u>Skadebæk</u>	<u>x1: 519114.84,</u> <u>y1: 6294563.55,</u> <u>x2: 518910.51,</u> <u>y2: 6291284.85</u>	<u>5,12</u>	<u>Strækingsbaseret</u> <u>indsatsbehov</u>
<u>o7377</u>	<u>Kommune(r):</u> <u>Vesthimmerla</u> <u>nds</u> <u>Navn:</u> <u>Uden navn</u>	<u>x1: 523477.04,</u> <u>y1: 6294578.79,</u> <u>x2: 523082.78,</u> <u>y2: 6294215.24</u>	<u>0,58</u>	<u>Mindre</u> <u>strækingsbaserede</u> <u>restaureringer,</u> <u>Etablering af</u> <u>sandfang</u>
<u>o7380</u>	<u>Kommune(r):</u> <u>Rebild</u> <u>Navn:</u> <u>Vesterkær</u> <u>Grøft</u>	<u>x1: 539749.38,</u> <u>y1: 6294674.84,</u> <u>x2: 539814.30,</u> <u>y2: 6293271.46</u>	<u>1,46</u>	<u>Mindre</u> <u>strækingsbaserede</u> <u>restaureringer</u>
<u>o7390</u>	<u>Kommune(r):</u> <u>Mariagerfjord</u> <u>Navn:</u> <u>Villestrup Å</u>	<u>x1: 555796.80,</u> <u>y1: 6293967.28,</u> <u>x2: 555467.43,</u> <u>y2: 6295230.22</u>	<u>1,99</u>	<u>Restaurering af</u> <u>ådale</u>
<u>o7392</u>	<u>Kommune(r):</u> <u>Morsø</u>	<u>x1: 479890.80,</u> <u>y1: 6294395.48,</u>	<u>1,39</u>	<u>Mindre</u> <u>strækingsbaserede</u> <u>restaureringer</u>

	<u>Navn:</u> <u>Hovmølle Bæk</u>	<u>x2: 479069.65,</u> <u>y2: 6295318.22</u>		
<u>o7394 x</u>	<u>Kommune(r):</u> <u>Rebild,</u> <u>Mariagerfjord</u> <u>Navn:</u> <u>Præstebæk</u>	<u>x1: 575027.57,</u> <u>y1: 6295307.38,</u> <u>x2: 570599.39,</u> <u>y2: 6293918.04,</u> <u>x3: 570412.19,</u> <u>y3: 6293429.73,</u> <u>x4: 570407.16,</u> <u>y4: 6293396.80,</u> <u>x5: 570599.39,</u> <u>y5: 6293918.04,</u> <u>x6: 570319.71,</u> <u>y6: 6294798.91,</u> <u>x7: 570599.39,</u> <u>y7: 6293918.04,</u> <u>x8: 570412.19,</u> <u>y8: 6293429.73,</u> <u>x9: 570412.19,</u> <u>y9: 6293429.73,</u> <u>x10: 569515.38,</u> <u>y10: 6294318.91</u>	<u>9,41</u>	<u>Fjernelse af fysiske</u> <u>spærringer,</u> <u>Mindre</u> <u>strækingsbaserede</u> <u>restaureringer</u>
<u>o7395</u>	<u>Kommune(r):</u> <u>Rebild</u> <u>Navn:</u> <u>Uden navn</u>	<u>x1: 545192.93,</u> <u>y1: 6294494.25,</u> <u>x2: 543849.69,</u> <u>y2: 6294104.46,</u> <u>x3: 545192.93,</u> <u>y3: 6294494.25,</u> <u>x4: 545182.99,</u> <u>y4: 6295503.20,</u> <u>x5: 545986.07,</u> <u>y5: 6294115.45,</u> <u>x6: 545192.93,</u> <u>y6: 6294494.25</u>	<u>3,5</u>	<u>Fjernelse af fysiske</u> <u>spærringer</u>
<u>o7396</u>	<u>Kommune(r):</u> <u>Rebild</u> <u>Navn:</u> <u>Uden navn</u>	<u>x1: 547592.21,</u> <u>y1: 6295407.32,</u> <u>x2: 547009.08,</u> <u>y2: 6295216.82,</u> <u>x3: 547421.30,</u> <u>y3: 6295476.68,</u> <u>x4: 547159.60,</u> <u>y4: 6295565.17,</u> <u>x5: 547592.21,</u> <u>y5: 6295407.32,</u> <u>x6: 547421.30,</u>	<u>1,55</u>	<u>Strækingsbaseret</u> <u>indsatsbehov</u>

		<u>y6: 6295476.68,</u> <u>x7: 547421.30,</u> <u>y7: 6295476.68,</u> <u>x8: 547170.98,</u> <u>y8: 6295617.49,</u> <u>x9: 547666.16,</u> <u>y9: 6295350.71,</u> <u>x10: 547592.21,</u> <u>y10: 6295407.32</u>		
<u>o7397</u>	<u>Kommune(r):</u> <u>Mariagerfjord</u> <u>Navn:</u> <u>Hedegårds</u> <u>Bæk</u>	<u>x1: 578098.60,</u> <u>y1: 6295631.48,</u> <u>x2: 577399.84,</u> <u>y2: 6295669.53</u>	<u>0,73</u>	<u>Strækingsbaseret</u> <u>indsatsbehov</u>
<u>o7398</u>	<u>Kommune(r):</u> <u>Morsø</u> <u>Navn:</u> <u>Støjbjerg Å</u>	<u>x1: 481216.40,</u> <u>y1: 6294344.22,</u> <u>x2: 482704.39,</u> <u>y2: 6294202.35</u>	<u>3,75</u>	<u>Mindre</u> <u>strækingsbaserede</u> <u>restaureringer,</u> <u>Genslyngning</u>
<u>o7403</u>	<u>Kommune(r):</u> <u>Rebild</u> <u>Navn:</u> <u>Uden navn</u>	<u>x1: 541751.68,</u> <u>y1: 6295486.13,</u> <u>x2: 541653.61,</u> <u>y2: 6295976.93</u>	<u>0,5</u>	<u>Mindre</u> <u>strækingsbaserede</u> <u>restaureringer</u>
<u>o7406</u>	<u>Kommune(r):</u> <u>Vesthimmerla</u> <u>nds</u> <u>Navn:</u> <u>Havbro Bæk</u>	<u>x1: 525452.90,</u> <u>y1: 6295600.62,</u> <u>x2: 524483.12,</u> <u>y2: 6294669.76,</u> <u>x3: 525476.58,</u> <u>y3: 6295801.66,</u> <u>x4: 525452.90,</u> <u>y4: 6295600.62,</u> <u>x5: 526150.74,</u> <u>y5: 6296418.58,</u> <u>x6: 525452.90,</u> <u>y6: 6295600.62</u>	<u>3,32</u>	<u>Fjernelse af fysiske</u> <u>spærringer,</u> <u>Mindre</u> <u>strækingsbaserede</u> <u>restaureringer</u>
<u>o7409</u>	<u>Kommune(r):</u> <u>Vesthimmerla</u> <u>nds, Rebild</u> <u>Navn:</u> <u>Fuglebæk</u>	<u>x1: 538978.18,</u> <u>y1: 6296188.20,</u> <u>x2: 538448.67,</u> <u>y2: 6295520.55</u>	<u>0,91</u>	<u>Åbning af rørlagte</u> <u>strækninger,</u> <u>Mindre</u> <u>strækingsbaserede</u> <u>restaureringer</u>
<u>o7411</u>	<u>Kommune(r):</u> <u>Rebild</u>	<u>x1: 564113.17,</u> <u>y1: 6296369.51,</u>	<u>2,82</u>	<u>Fjernelse af fysiske</u> <u>spærringer,</u>

	<u>Navn:</u> <u>Uden navn</u>	<u>x2: 562294.28,</u> <u>y2: 6295466.34</u>		<u>Genslyngning,</u> <u>Mindre</u> <u>strækningbaserede</u> <u>restaureringer</u>
<u>o7412</u>	<u>Kommune(r):</u> <u>Vesthimmerla</u> <u>nds</u> <u>Navn:</u> <u>Uden navn</u>	<u>x1: 522532.53,</u> <u>y1: 6296394.86,</u> <u>x2: 521526.99,</u> <u>y2: 6296183.22</u>	<u>1,13</u>	<u>Mindre</u> <u>strækningbaserede</u> <u>restaureringer,</u> <u>Genslyngning</u>
<u>o7419</u>	<u>Kommune(r):</u> <u>Thisted</u> <u>Navn:</u> <u>Bedsted Bæk</u>	<u>x1: 462857.97,</u> <u>y1: 6296634.10,</u> <u>x2: 460646.60,</u> <u>y2: 6296174.86</u>	<u>2,67</u>	<u>Genslyngning,</u> <u>Etablering af</u> <u>sandfang,</u> <u>Mindre</u> <u>strækningbaserede</u> <u>restaureringer</u>
<u>o7427</u>	<u>Kommune(r):</u> <u>Vesthimmerla</u> <u>nds</u> <u>Navn:</u> <u>Vandløb ved</u> <u>Birken</u>	<u>x1: 524620.79,</u> <u>y1: 6297447.16,</u> <u>x2: 523742.06,</u> <u>y2: 6297515.58</u>	<u>0,98</u>	<u>Mindre</u> <u>strækningbaserede</u> <u>restaureringer,</u> <u>Etablering af</u> <u>sandfang</u>
<u>o7429</u>	<u>Kommune(r):</u> <u>Rebild</u> <u>Navn:</u> <u>Uden navn</u>	<u>x1: 545668.94,</u> <u>y1: 6298336.90,</u> <u>x2: 544931.01,</u> <u>y2: 6297348.85,</u> <u>x3: 545181.16,</u> <u>y3: 6297139.20,</u> <u>x4: 544931.01,</u> <u>y4: 6297348.85,</u> <u>x5: 544931.01,</u> <u>y5: 6297348.85,</u> <u>x6: 543841.94,</u> <u>y6: 6296682.06</u>	<u>3,44</u>	<u>Åbning af rørlagte</u> <u>strækninger,</u> <u>Fjernelse af fysiske</u> <u>spærringer,</u> <u>Genslyngning,</u> <u>Mindre</u> <u>strækningbaserede</u> <u>restaureringer</u>
<u>o7434 x</u>	<u>Kommune(r):</u> <u>Rebild</u> <u>Navn:</u> <u>Ejstrup Bæk</u>	<u>x1: 563384.41,</u> <u>y1: 6298483.68,</u> <u>x2: 562020.24,</u> <u>y2: 6296109.84</u>	<u>3,49</u>	<u>Mindre</u> <u>strækningbaserede</u> <u>restaureringer</u>
<u>o7437</u>	<u>Kommune(r):</u> <u>Thisted</u> <u>Navn:</u> <u>Hulkær Grøft</u>	<u>x1: 458558.48,</u> <u>y1: 6297733.58,</u> <u>x2: 459471.18,</u> <u>y2: 6298103.78</u>	<u>1,17</u>	<u>Strækningbaseret</u> <u>indsatsbehov</u>

o7447	<u>Kommune(r):</u> <u>Rebild</u> <u>Navn:</u> <u>Haslevgårds Å</u>	<u>x1: 568018.51,</u> <u>y1: 6297419.63,</u> <u>x2: 568747.75,</u> <u>y2: 6298604.88</u>	<u>1,63</u>	<u>Mindre</u> <u>strækningbaserede</u> <u>restaureringer</u>
o7448	<u>Kommune(r):</u> <u>Vesthimmerla</u> <u>nds</u> <u>Navn:</u> <u>Tværbæk /</u> <u>Ulstrup Bæk</u>	<u>x1: 529504.71,</u> <u>y1: 6296616.50,</u> <u>x2: 527395.36,</u> <u>y2: 6298767.29</u>	<u>3,52</u>	<u>Åbning af rørlagte</u> <u>strækninger</u>
o7449	<u>Kommune(r):</u> <u>Rebild,</u> <u>Aalborg</u> <u>Navn:</u> <u>Uden navn</u>	<u>x1: 571534.05,</u> <u>y1: 6298794.11,</u> <u>x2: 570692.10,</u> <u>y2: 6298451.97</u>	<u>0,98</u>	<u>Mindre</u> <u>strækningbaserede</u> <u>restaureringer</u>
o7451	<u>Kommune(r):</u> <u>Vesthimmerla</u> <u>nds</u> <u>Navn:</u> <u>Sillevad Bæk</u>	<u>x1: 535785.62,</u> <u>y1: 6298838.61,</u> <u>x2: 534987.60,</u> <u>y2: 6297997.99,</u> <u>x3: 534243.34,</u> <u>y3: 6297718.78,</u> <u>x4: 534099.88,</u> <u>y4: 6297686.39,</u> <u>x5: 534426.58,</u> <u>y5: 6296875.12,</u> <u>x6: 534099.88,</u> <u>y6: 6297686.39,</u> <u>x7: 534613.77,</u> <u>y7: 6297348.13,</u> <u>x8: 534243.34,</u> <u>y8: 6297718.78,</u> <u>x9: 534987.60,</u> <u>y9: 6297997.99,</u> <u>x10: 534243.34,</u> <u>y10:</u> <u>6297718.78,</u> <u>x11: 535386.27,</u> <u>y11:</u> <u>6297909.12,</u> <u>x12: 534987.60,</u> <u>y12:</u> <u>6297997.99,</u>	<u>5,29</u>	<u>Åbning af rørlagte</u> <u>strækninger,</u> <u>Mindre</u> <u>strækningbaserede</u> <u>restaureringer,</u> <u>Genslyngning</u>

		<u>x13: 534099.88,</u> <u>y13:</u> <u>6297686.39,</u> <u>x14: 533464.10,</u> <u>y14: 6297818.48</u>		
<u>o7455</u>	<u>Kommune(r):</u> <u>Rebild</u> <u>Navn:</u> <u>Uden navn</u>	<u>x1: 544453.20,</u> <u>y1: 6299646.23,</u> <u>x2: 543657.49,</u> <u>y2: 6298350.31</u>	<u>1,58</u>	<u>Mindre</u> <u>strækingsbaserede</u> <u>restaureringer</u>
<u>o7456</u>	<u>Kommune(r):</u> <u>Rebild</u> <u>Navn:</u> <u>Blindbæk</u>	<u>x1: 541902.40,</u> <u>y1: 6298899.44,</u> <u>x2: 538958.15,</u> <u>y2: 6298999.91,</u> <u>x3: 540348.30,</u> <u>y3: 6298136.07,</u> <u>x4: 538958.15,</u> <u>y4: 6298999.91,</u> <u>x5: 538958.15,</u> <u>y5: 6298999.91,</u> <u>x6: 538124.32,</u> <u>y6: 6298664.20</u>	<u>6,84</u>	<u>Mindre</u> <u>strækingsbaserede</u> <u>restaureringer</u>
<u>o7458</u>	<u>Kommune(r):</u> <u>Skive</u> <u>Navn:</u> <u>Vandløb</u> <u>Rødstenvej</u>	<u>x1: 500408.76,</u> <u>y1: 6299458.09,</u> <u>x2: 500057.75,</u> <u>y2: 6299929.95</u>	<u>0,66</u>	<u>Strækingsbaseret</u> <u>indsatsbehov</u>
<u>o7461</u>	<u>Kommune(r):</u> <u>Thisted</u> <u>Navn:</u> <u>Vandløb I</u> <u>Skyum</u>	<u>x1: 474635.69,</u> <u>y1: 6299862.39,</u> <u>x2: 472757.09,</u> <u>y2: 6297259.39</u>	<u>3,92</u>	<u>Åbning af rørlagte</u> <u>strækninger,</u> <u>Fiernelse af fysiske</u> <u>spærringer</u>
<u>o7469</u>	<u>Kommune(r):</u> <u>Thisted</u> <u>Navn:</u> <u>Løngård Bæk</u>	<u>x1: 473296.37,</u> <u>y1: 6300642.96,</u> <u>x2: 471426.59,</u> <u>y2: 6297651.30,</u> <u>x3: 471489.91,</u> <u>y3: 6297102.31,</u> <u>x4: 471426.59,</u> <u>y4: 6297651.30,</u> <u>x5: 471364.43,</u> <u>y5: 6299617.35,</u>	<u>6,59</u>	<u>Åbning af rørlagte</u> <u>strækninger,</u> <u>Genslyngning,</u> <u>Mindre</u> <u>strækingsbaserede</u> <u>restaureringer</u>

		<u>x6: 471426.59,</u> <u>y6: 6297651.30</u>		
<u>o7473</u>	<u>Kommune(r):</u> <u>Rebild</u> <u>Navn:</u> <u>Møllebæk</u>	<u>x1: 562356.12,</u> <u>y1: 6301047.91,</u> <u>x2: 561801.89,</u> <u>y2: 6299199.94,</u> <u>x3: 562356.12,</u> <u>y3: 6301047.91,</u> <u>x4: 561856.21,</u> <u>y4: 6300992.82,</u> <u>x5: 562935.49,</u> <u>y5: 6301152.36,</u> <u>x6: 562356.12,</u> <u>y6: 6301047.91</u>	<u>4</u>	<u>Åbning af rørlagte</u> <u>strækninger,</u> <u>Fjernelse af fysiske</u> <u>spærringer</u>
<u>o7475</u>	<u>Kommune(r):</u> <u>Rebild</u> <u>Navn:</u> <u>Haslevgårds Å</u>	<u>x1: 568272.24,</u> <u>y1: 6299341.63,</u> <u>x2: 567594.64,</u> <u>y2: 6301522.86</u>	<u>2,63</u>	<u>Åbning af rørlagte</u> <u>strækninger,</u> <u>Fjernelse af fysiske</u> <u>spærringer</u>
<u>o7475 a</u>	<u>Kommune(r):</u> <u>Rebild</u> <u>Navn:</u> <u>Møllebæk</u>	<u>x1: 567594.64,</u> <u>y1: 6301522.86,</u> <u>x2: 566496.20,</u> <u>y2: 6300860.92</u>	<u>1,51</u>	<u>Åbning af rørlagte</u> <u>strækninger,</u> <u>Mindre</u> <u>strækningbaserede</u> <u>restaureringer</u>
<u>o7477</u>	<u>Kommune(r):</u> <u>Rebild</u> <u>Navn:</u> <u>Hyldalen Bæk</u>	<u>x1: 541095.25,</u> <u>y1: 6301403.16,</u> <u>x2: 540240.17,</u> <u>y2: 6301577.97</u>	<u>0,98</u>	<u>Fjernelse af fysiske</u> <u>spærringer,</u> <u>Mindre</u> <u>strækningbaserede</u> <u>restaureringer</u>
<u>o7478</u>	<u>Kommune(r):</u> <u>Rebild</u> <u>Navn:</u> <u>Estrup Dam</u>	<u>x1: 557817.56,</u> <u>y1: 6301649.75,</u> <u>x2: 556095.48,</u> <u>y2: 6299741.21</u>	<u>2,77</u>	<u>Strækningbaseret</u> <u>indsatsbehov</u>
<u>o7482</u>	<u>Kommune(r):</u> <u>Vesthimmerla</u> <u>nds</u> <u>Navn:</u> <u>Fælledbæk /</u> <u>Poulholm Bæk</u>	<u>x1: 532467.37,</u> <u>y1: 6300458.23,</u> <u>x2: 531594.89,</u> <u>y2: 6301874.85</u>	<u>1,98</u>	<u>Fjernelse af fysiske</u> <u>spærringer</u>
<u>o7483 x</u>	<u>Kommune(r):</u> <u>Vesthimmerla</u> <u>nds</u>	<u>x1: 526351.87,</u> <u>y1: 6301915.09,</u> <u>x2: 524292.16,</u> <u>y2: 6299536.45</u>	<u>4,15</u>	<u>Åbning af rørlagte</u> <u>strækninger</u>

	<u>Navn:</u> <u>Enighedsgrøft</u>			
<u>o7487</u>	<u>Kommune(r):</u> <u>Rebild</u> <u>Navn:</u> <u>Uden navn</u>	<u>x1: 545724.96,</u> <u>y1: 6299694.19,</u> <u>x2: 544129.38,</u> <u>y2: 6301343.50,</u> <u>x3: 544631.28,</u> <u>y3: 6300820.20,</u> <u>x4: 544129.38,</u> <u>y4: 6301343.50,</u> <u>x5: 544129.38,</u> <u>y5: 6301343.50,</u> <u>x6: 542942.99,</u> <u>y6: 6302298.63</u>	<u>5,52</u>	<u>Fiernelse af fysiske</u> <u>spærringer,</u> <u>Åbning af rørlagte</u> <u>strækninger,</u> <u>Mindre</u> <u>strækningbaserede</u> <u>restaureringer</u>
<u>o7487 a</u>	<u>Kommune(r):</u> <u>Rebild</u> <u>Navn:</u> <u>Suldrup Sø</u>	<u>x1: 542987.24,</u> <u>y1: 6302030.41,</u> <u>x2: 542565.54,</u> <u>y2: 6301446.65,</u> <u>x3: 542987.24,</u> <u>y3: 6302030.41,</u> <u>x4: 542942.99,</u> <u>y4: 6302298.63,</u> <u>x5: 543002.91,</u> <u>y5: 6301988.63,</u> <u>x6: 542987.24,</u> <u>y6: 6302030.41</u>	<u>1,22</u>	<u>Åbning af rørlagte</u> <u>strækninger,</u> <u>Genslyngning,</u> <u>Mindre</u> <u>strækningbaserede</u> <u>restaureringer</u>
<u>o7488</u>	<u>Kommune(r):</u> <u>Vesthimmerla</u> <u>nds</u> <u>Navn:</u> <u>Ørndrup Kanal</u>	<u>x1: 524292.16,</u> <u>y1: 6299536.45,</u> <u>x2: 521760.59,</u> <u>y2: 6301617.26,</u> <u>x3: 521832.42,</u> <u>y3: 6302063.92,</u> <u>x4: 521760.59,</u> <u>y4: 6301617.26,</u> <u>x5: 521760.59,</u> <u>y5: 6301617.26,</u> <u>x6: 521082.56,</u> <u>y6: 6301739.00</u>	<u>5,42</u>	<u>Etablering af</u> <u>sandfang,</u> <u>Mindre</u> <u>strækningbaserede</u> <u>restaureringer</u>
<u>o7490</u>	<u>Kommune(r):</u> <u>Morsø</u> <u>Navn:</u> <u>Sundby Bæk</u>	<u>x1: 479365.97,</u> <u>y1: 6302396.49,</u> <u>x2: 478508.11,</u> <u>y2: 6302393.20,</u> <u>x3: 479365.97,</u> <u>y3: 6302396.49,</u> <u>x4: 479333.44,</u>	<u>1,65</u>	<u>Fiernelse af fysiske</u> <u>spærringer,</u> <u>Mindre</u> <u>strækningbaserede</u> <u>restaureringer,</u> <u>Genslyngning</u>

		<u>y4: 6302838.53,</u> <u>x5: 479591.29,</u> <u>y5: 6302346.55,</u> <u>x6: 479365.97,</u> <u>y6: 6302396.49</u>		
<u>o7492</u>	<u>Kommune(r):</u> <u>Morsø</u> <u>Navn:</u> <u>Thorup-</u> <u>Skallerup Bæk</u>	<u>x1: 480593.19,</u> <u>y1: 6302484.75,</u> <u>x2: 479088.96,</u> <u>y2: 6300911.41,</u> <u>x3: 479088.96,</u> <u>y3: 6300911.41,</u> <u>x4: 478579.34,</u> <u>y4: 6299620.79,</u> <u>x5: 479770.55,</u> <u>y5: 6300768.68,</u> <u>x6: 479088.96,</u> <u>y6: 6300911.41,</u> <u>x7: 480040.53,</u> <u>y7: 6299658.66,</u> <u>x8: 478579.34,</u> <u>y8: 6299620.79,</u> <u>x9: 478579.34,</u> <u>y9: 6299620.79,</u> <u>x10: 478514.02,</u> <u>y10: 6299527.65</u>	<u>6,7</u>	<u>Åbning af rørlagte</u> <u>strækninger,</u> <u>Mindre</u> <u>strækningsbaserede</u> <u>restaureringer</u>
<u>o7494</u>	<u>Kommune(r):</u> <u>Vesthimmerla</u> <u>nds</u> <u>Navn:</u> <u>Uden navn</u>	<u>x1: 538226.16,</u> <u>y1: 6302745.99,</u> <u>x2: 537557.22,</u> <u>y2: 6301484.12</u>	<u>1,59</u>	<u>Mindre</u> <u>strækningsbaserede</u> <u>restaureringer,</u> <u>Genslyngning</u>
<u>o7503</u>	<u>Kommune(r):</u> <u>Vesthimmerla</u> <u>nds</u> <u>Navn:</u> <u>Uden navn</u>	<u>x1: 534441.66,</u> <u>y1: 6303575.31,</u> <u>x2: 533837.11,</u> <u>y2: 6303627.77</u>	<u>0,66</u>	<u>Fjernelse af fysiske</u> <u>spærringer,</u> <u>Mindre</u> <u>strækningsbaserede</u> <u>restaureringer,</u> <u>Genslyngning</u>
<u>o7505 x</u>	<u>Kommune(r):</u> <u>Thisted</u> <u>Navn:</u> <u>Hvidkær Å</u>	<u>x1: 467900.64,</u> <u>y1: 6302787.91,</u> <u>x2: 468231.55,</u> <u>y2: 6304011.05</u>	<u>1,73</u>	<u>Strækningbaseret</u> <u>indsatsbehov</u>
<u>o7508</u>	<u>Kommune(r):</u> <u>Rebild</u>	<u>x1: 565618.97,</u> <u>y1: 6302165.74,</u>	<u>3,27</u>	<u>Mindre</u> <u>strækningsbaserede</u> <u>restaureringer</u>

	<u>Navn:</u> <u>Ager Bæk</u>	<u>x2: 563458.20,</u> <u>y2: 6304032.72</u>		
<u>o7517</u>	<u>Kommune(r):</u> <u>Morsø</u> <u>Navn:</u> <u>Klitgård Bæk</u>	<u>x1: 481226.21,</u> <u>y1: 6304937.64,</u> <u>x2: 481488.65,</u> <u>y2: 6304542.24</u>	<u>0,56</u>	<u>Mindre</u> <u>strækningbaserede</u> <u>restaureringer</u>
<u>o7518</u>	<u>Kommune(r):</u> <u>Morsø</u> <u>Navn:</u> <u>Gullerup Bæk</u>	<u>x1: 484391.62,</u> <u>y1: 6304359.67,</u> <u>x2: 483478.92,</u> <u>y2: 6304406.98,</u> <u>x3: 483415.05,</u> <u>y3: 6304412.59,</u> <u>x4: 482671.95,</u> <u>y4: 6304251.84,</u> <u>x5: 483478.92,</u> <u>y5: 6304406.98,</u> <u>x6: 483415.05,</u> <u>y6: 6304412.59,</u> <u>x7: 483271.88,</u> <u>y7: 6303530.57,</u> <u>x8: 483415.05,</u> <u>y8: 6304412.59,</u> <u>x9: 483517.98,</u> <u>y9: 6303204.10,</u> <u>x10: 483271.88,</u> <u>y10:</u> <u>6303530.57,</u> <u>x11: 483754.86,</u> <u>y11:</u> <u>6305123.80,</u> <u>x12: 483478.92,</u> <u>y12:</u> <u>6304406.98,</u> <u>x13: 483271.88,</u> <u>y13:</u> <u>6303530.57,</u> <u>x14: 483017.84,</u> <u>y14:</u> <u>6303136.75,</u> <u>x15: 484449.82,</u> <u>y15:</u> <u>6304307.61,</u> <u>x16: 484391.62,</u> <u>y16:</u>	<u>5,49</u>	<u>Åbning af rørlagte</u> <u>strækninger,</u> <u>Fjernelse af fysiske</u> <u>spærringer</u>

		<u>6304359.67,</u> <u>x17: 484449.82,</u> <u>y17:</u> <u>6304307.61,</u> <u>x18: 484393.79,</u> <u>y18:</u> <u>6304160.18,</u> <u>x19: 484633.75,</u> <u>y19:</u> <u>6304539.10,</u> <u>x20: 484391.62,</u> <u>y20:</u> <u>6304359.67,</u> <u>x21: 484703.80,</u> <u>y21:</u> <u>6304219.01,</u> <u>x22: 484449.82,</u> <u>y22: 6304307.61</u>		
<u>o7520</u>	<u>Kommune(r):</u> <u>Vesthimmerla</u> <u>nds, Aalborg</u> <u>Navn:</u> <u>Ajstrup Bæk</u>	<u>x1: 530975.81,</u> <u>y1: 6305170.24,</u> <u>x2: 529371.72,</u> <u>y2: 6303136.31</u>	<u>3,56</u>	<u>Mindre</u> <u>strækingsbaserede</u> <u>restaureringer,</u> <u>Etablering af</u> <u>sandfang</u>
<u>o7521</u>	<u>Kommune(r):</u> <u>Vesthimmerla</u> <u>nds</u> <u>Navn:</u> <u>Bjørnsholm Å</u>	<u>x1: 524420.13,</u> <u>y1: 6303784.87,</u> <u>x2: 522438.98,</u> <u>y2: 6305226.02,</u> <u>x3: 524327.29,</u> <u>y3: 6303200.47,</u> <u>x4: 524420.13,</u> <u>y4: 6303784.87,</u> <u>x5: 526150.65,</u> <u>y5: 6303770.46,</u> <u>x6: 524420.13,</u> <u>y6: 6303784.87</u>	<u>5,63</u>	<u>Strækingsbaseret</u> <u>indsatsbehov</u>
<u>o7524</u>	<u>Kommune(r):</u> <u>Rebild</u> <u>Navn:</u> <u>Birkeholm</u> <u>Grøft</u>	<u>x1: 554048.27,</u> <u>y1: 6305353.18,</u> <u>x2: 553901.55,</u> <u>y2: 6304025.23</u>	<u>1,45</u>	<u>Genslyngning,</u> <u>Mindre</u> <u>strækingsbaserede</u> <u>restaureringer</u>
<u>o7526</u>	<u>Kommune(r):</u> <u>Thisted</u>	<u>x1: 476629.72,</u> <u>y1: 6305500.90,</u>	<u>1,58</u>	<u>Genslyngning,</u> <u>Mindre</u>

	<u>Navn:</u> <u>Uden navn</u>	<u>x2: 475367.76,</u> <u>y2: 6305329.85</u>		<u>strækningbaserede restaureringer</u>
<u>o7527</u>	<u>Kommune(r):</u> <u>Thisted</u> <u>Navn:</u> <u>Koustrup Å</u>	<u>x1: 471577.15,</u> <u>y1: 6303590.42,</u> <u>x2: 471974.29,</u> <u>y2: 6305644.84</u>	<u>3,13</u>	<u>Åbning af rørlagte strækninger,</u> <u>Mindre strækningbaserede restaureringer</u>
<u>o7530</u>	<u>Kommune(r):</u> <u>Rebild,</u> <u>Aalborg</u> <u>Navn:</u> <u>Uden navn</u>	<u>x1: 553144.98,</u> <u>y1: 6305770.98,</u> <u>x2: 551667.30,</u> <u>y2: 6306146.52</u>	<u>1,58</u>	<u>Strækningbaseret indsatsbehov</u>
<u>o7534</u>	<u>Kommune(r):</u> <u>Vesthimmerlands</u> <u>Navn:</u> <u>Vidkær Å</u>	<u>x1: 528853.61,</u> <u>y1: 6305534.24,</u> <u>x2: 527606.69,</u> <u>y2: 6304528.16,</u> <u>x3: 528652.67,</u> <u>y3: 6304674.53,</u> <u>x4: 528853.61,</u> <u>y4: 6305534.24,</u> <u>x5: 529870.44,</u> <u>y5: 6306365.89,</u> <u>x6: 528853.61,</u> <u>y6: 6305534.24,</u> <u>x7: 529919.74,</u> <u>y7: 6306597.16,</u> <u>x8: 529870.44,</u> <u>y8: 6306365.89,</u> <u>x9: 530712.80,</u> <u>y9: 6306637.69,</u> <u>x10: 529870.44,</u> <u>y10: 6306365.89</u>	<u>5,25</u>	<u>Mindre strækningbaserede restaureringer</u>
<u>o7535</u>	<u>Kommune(r):</u> <u>Vesthimmerlands</u> <u>Navn:</u> <u>Ranum Bæk</u>	<u>x1: 514803.07,</u> <u>y1: 6305948.76,</u> <u>x2: 514161.56,</u> <u>y2: 6306436.27,</u> <u>x3: 514180.12,</u> <u>y3: 6306611.34,</u> <u>x4: 514161.56,</u> <u>y4: 6306436.27,</u> <u>x5: 514161.56,</u> <u>y5: 6306436.27,</u> <u>x6: 513535.52,</u> <u>y6: 6306664.82</u>	<u>1,9</u>	<u>Mindre strækningbaserede restaureringer,</u> <u>Genslyngning</u>

o7540	<u>Kommune(r):</u> <u>Thisted</u> <u>Navn:</u> <u>Uden navn</u>	<u>x1: 476483.28,</u> <u>y1: 6306410.18,</u> <u>x2: 475331.63,</u> <u>y2: 6307187.72,</u> <u>x3: 476483.28,</u> <u>y3: 6306410.18,</u> <u>x4: 476439.71,</u> <u>y4: 6306466.71,</u> <u>x5: 476907.43,</u> <u>y5: 6306518.52,</u> <u>x6: 476483.28,</u> <u>y6: 6306410.18</u>	<u>2,56</u>	<u>Strækingsbaseret</u> <u>indsatsbehov</u>
o7541	<u>Kommune(r):</u> <u>Aalborg</u> <u>Navn:</u> <u>Strebæk</u>	<u>x1: 576988.22,</u> <u>y1: 6306483.00,</u> <u>x2: 576081.69,</u> <u>y2: 6307192.52</u>	<u>1,24</u>	<u>Åbning af rørlagte</u> <u>strækninger,</u> <u>Mindre</u> <u>strækingsbaserede</u> <u>restaureringer</u>
o7546	<u>Kommune(r):</u> <u>Thisted</u> <u>Navn:</u> <u>Fredskilde Bæk</u>	<u>x1: 463589.70,</u> <u>y1: 6307165.62,</u> <u>x2: 463020.89,</u> <u>y2: 6307357.85</u>	<u>0,68</u>	<u>Strækingsbaseret</u> <u>indsatsbehov</u>
o7547	<u>Kommune(r):</u> <u>Rebild</u> <u>Navn:</u> <u>Uden navn</u>	<u>x1: 539949.67,</u> <u>y1: 6306571.09,</u> <u>x2: 540024.47,</u> <u>y2: 6307394.29</u>	<u>0,94</u>	<u>Mindre</u> <u>strækingsbaserede</u> <u>restaureringer</u>
o7553	<u>Kommune(r):</u> <u>Aalborg</u> <u>Navn:</u> <u>Uden navn</u>	<u>x1: 562221.03,</u> <u>y1: 6307145.23,</u> <u>x2: 561600.10,</u> <u>y2: 6307812.62</u>	<u>0,99</u>	<u>Mindre</u> <u>strækingsbaserede</u> <u>restaureringer</u>
o7557	<u>Kommune(r):</u> <u>Aalborg</u> <u>Navn:</u> <u>Uden navn</u>	<u>x1: 535750.97,</u> <u>y1: 6308009.27,</u> <u>x2: 535187.58,</u> <u>y2: 6308297.66</u>	<u>0,89</u>	<u>Mindre</u> <u>strækingsbaserede</u> <u>restaureringer</u>
o7561	<u>Kommune(r):</u> <u>Aalborg</u> <u>Navn:</u> <u>Flamsted Bæk</u>	<u>x1: 558930.88,</u> <u>y1: 6307351.77,</u> <u>x2: 558629.28,</u> <u>y2: 6308490.77</u>	<u>1,25</u>	<u>Fjernelse af fysiske</u> <u>spærringer</u>
o7562	<u>Kommune(r):</u> <u>Rebild,</u> <u>Aalborg</u>	<u>x1: 559229.41,</u> <u>y1: 6308628.88,</u>	<u>1,38</u>	<u>Mindre</u> <u>strækingsbaserede</u> <u>restaureringer</u>

	<u>Navn:</u> <u>Uden navn</u>	<u>x2: 559243.72,</u> <u>y2: 6307321.63</u>		
<u>o7565</u>	<u>Kommune(r):</u> <u>Aalborg</u> <u>Navn:</u> <u>Sønderå</u>	<u>x1: 567963.57,</u> <u>y1: 6308954.65,</u> <u>x2: 566856.81,</u> <u>y2: 6308336.34</u>	<u>1,98</u>	<u>Mindre</u> <u>strækningbaserede</u> <u>restaureringer</u>
<u>o7566</u>	<u>Kommune(r):</u> <u>Rebild,</u> <u>Aalborg</u> <u>Navn:</u> <u>Uden navn</u>	<u>x1: 563085.45,</u> <u>y1: 6307951.54,</u> <u>x2: 562486.00,</u> <u>y2: 6309087.86</u>	<u>1,33</u>	<u>Strækningbaseret</u> <u>indsatsbehov</u>
<u>o7569</u>	<u>Kommune(r):</u> <u>Aalborg</u> <u>Navn:</u> <u>Sønderå</u>	<u>x1: 568006.48,</u> <u>y1: 6309758.92,</u> <u>x2: 567963.57,</u> <u>y2: 6308954.65</u>	<u>0,86</u>	<u>Mindre</u> <u>strækningbaserede</u> <u>restaureringer</u>
<u>o7576</u>	<u>Kommune(r):</u> <u>Thisted</u> <u>Navn:</u> <u>Uden navn</u>	<u>x1: 467030.96,</u> <u>y1: 6309719.15,</u> <u>x2: 464576.32,</u> <u>y2: 6310197.84</u>	<u>2,84</u>	<u>Strækningbaseret</u> <u>indsatsbehov</u>
<u>o7584</u>	<u>Kommune(r):</u> <u>Vesthimmerla</u> <u>nds, Aalborg</u> <u>Navn:</u> <u>Kirkebæk</u>	<u>x1: 524877.86,</u> <u>y1: 6311231.53,</u> <u>x2: 523919.42,</u> <u>y2: 6309532.96</u>	<u>2,71</u>	<u>Strækningbaseret</u> <u>indsatsbehov</u>
<u>o7589</u>	<u>Kommune(r):</u> <u>Aalborg</u> <u>Navn:</u> <u>Uden navn</u>	<u>x1: 554649.30,</u> <u>y1: 6312032.82,</u> <u>x2: 553658.94,</u> <u>y2: 6312008.68</u>	<u>1,08</u>	<u>Strækningbaseret</u> <u>indsatsbehov</u>
<u>o7591</u>	<u>Kommune(r):</u> <u>Thisted</u> <u>Navn:</u> <u>Tilsted Bæk</u>	<u>x1: 479801.18,</u> <u>y1: 6311947.40,</u> <u>x2: 478942.94,</u> <u>y2: 6312281.72,</u> <u>x3: 478942.94,</u> <u>y3: 6312281.72,</u> <u>x4: 478721.92,</u> <u>y4: 6312363.60,</u> <u>x5: 478942.94,</u> <u>y5: 6312281.72,</u>	<u>1,63</u>	<u>Åbning af rørlagte</u> <u>strækninger,</u> <u>Genslyngning,</u> <u>Mindre</u> <u>strækningbaserede</u> <u>restaureringer</u>

		<u>x6: 478588.15,</u> <u>y6: 6312131.47</u>		
<u>o7592</u>	<u>Kommune(r):</u> <u>Thisted</u> <u>Navn:</u> <u>Uden navn</u>	<u>x1: 463424.18,</u> <u>y1: 6311307.88,</u> <u>x2: 460861.66,</u> <u>y2: 6312367.29</u>	<u>3,27</u>	<u>Strækingsbaseret</u> <u>indsatsbehov</u>
<u>o7593 a</u>	<u>Kommune(r):</u> <u>Aalborg</u> <u>Navn:</u> <u>Uden navn</u>	<u>x1: 532707.88,</u> <u>y1: 6312595.45,</u> <u>x2: 530944.08,</u> <u>y2: 6312142.92,</u> <u>x3: 530728.33,</u> <u>y3: 6311750.74,</u> <u>x4: 530944.08,</u> <u>y4: 6312142.92,</u> <u>x5: 530944.08,</u> <u>y5: 6312142.92,</u> <u>x6: 530444.28,</u> <u>y6: 6312454.62</u>	<u>3,41</u>	<u>Strækingsbaseret</u> <u>indsatsbehov</u>
<u>o7603</u>	<u>Kommune(r):</u> <u>Aalborg</u> <u>Navn:</u> <u>Uden navn</u>	<u>x1: 532723.86,</u> <u>y1: 6312661.39,</u> <u>x2: 532074.57,</u> <u>y2: 6313093.84</u>	<u>0,99</u>	<u>Mindre</u> <u>strækingsbaserede</u> <u>restaureringer</u>
<u>o7605 x</u>	<u>Kommune(r):</u> <u>Aalborg</u> <u>Navn:</u> <u>Lundby Bæk</u>	<u>x1: 525763.81,</u> <u>y1: 6312578.56,</u> <u>x2: 524696.97,</u> <u>y2: 6312999.41,</u> <u>x3: 526061.65,</u> <u>y3: 6313267.43,</u> <u>x4: 525763.81,</u> <u>y4: 6312578.56,</u> <u>x5: 526305.05,</u> <u>y5: 6312473.23,</u> <u>x6: 525763.81,</u> <u>y6: 6312578.56,</u> <u>x7: 526305.05,</u> <u>y7: 6312473.23,</u> <u>x8: 526378.35,</u> <u>y8: 6311340.95,</u> <u>x9: 527154.18,</u> <u>y9: 6312008.28,</u> <u>x10: 526305.05,</u> <u>y10: 6312473.23</u>	<u>5,28</u>	<u>Fjernelse af fysiske</u> <u>spærringer</u>

<u>o7608</u>	<u>Kommune(r):</u> <u>Aalborg</u> <u>Navn:</u> <u>Nørrevad Bæk</u>	<u>x1: 537332.16,</u> <u>y1: 6311992.95,</u> <u>x2: 537008.72,</u> <u>y2: 6313755.90,</u> <u>x3: 537332.16,</u> <u>y3: 6311992.95,</u> <u>x4: 537108.54,</u> <u>y4: 6311589.03,</u> <u>x5: 537630.72,</u> <u>y5: 6311649.03,</u> <u>x6: 537332.16,</u> <u>y6: 6311992.95</u>	<u>2,99</u>	<u>Fiernelse af fysiske</u> <u>spærringer,</u> <u>Mindre</u> <u>strækningbaserede</u> <u>restaureringer</u>
<u>o7612 x</u>	<u>Kommune(r):</u> <u>Aalborg</u> <u>Navn:</u> <u>Risbrogrøften</u>	<u>x1: 563534.37,</u> <u>y1: 6314647.69,</u> <u>x2: 562101.66,</u> <u>y2: 6313809.08,</u> <u>x3: 562101.66,</u> <u>y3: 6313809.08,</u> <u>x4: 561442.31,</u> <u>y4: 6314461.39,</u> <u>x5: 562101.66,</u> <u>y5: 6313809.08,</u> <u>x6: 561649.13,</u> <u>y6: 6313142.24</u>	<u>3,67</u>	<u>Strækningbaseret</u> <u>indsatsbehov</u>
<u>o7613</u>	<u>Kommune(r):</u> <u>Vesthimmerla</u> <u>nds</u> <u>Navn:</u> <u>Smak Mølle Å</u>	<u>x1: 517845.54,</u> <u>y1: 6311943.41,</u> <u>x2: 516916.95,</u> <u>y2: 6314465.15</u>	<u>2,96</u>	<u>Strækningbaseret</u> <u>indsatsbehov</u>
<u>o7619</u>	<u>Kommune(r):</u> <u>Aalborg</u> <u>Navn:</u> <u>Uden navn</u>	<u>x1: 525770.83,</u> <u>y1: 6314795.42,</u> <u>x2: 524996.46,</u> <u>y2: 6314780.40</u>	<u>0,83</u>	<u>Strækningbaseret</u> <u>indsatsbehov</u>
<u>o7623 x</u>	<u>Kommune(r):</u> <u>Aalborg</u> <u>Navn:</u> <u>Uden navn</u>	<u>x1: 576445.30,</u> <u>y1: 6315643.49,</u> <u>x2: 575965.04,</u> <u>y2: 6310956.38</u>	<u>5,46</u>	<u>Mindre</u> <u>strækningbaserede</u> <u>restaureringer</u>
<u>o7627</u>	<u>Kommune(r):</u> <u>Aalborg</u> <u>Navn:</u> <u>Uden navn</u>	<u>x1: 541704.69,</u> <u>y1: 6314772.45,</u> <u>x2: 541199.93,</u> <u>y2: 6315922.36</u>	<u>1,31</u>	<u>Strækningbaseret</u> <u>indsatsbehov</u>

o7634	<u>Kommune(r):</u> <u>Aalborg</u> <u>Navn:</u> <u>Hyllebros Bæk</u>	<u>x1: 576223.35,</u> <u>y1: 6312069.54,</u> <u>x2: 576423.21,</u> <u>y2: 6315950.85</u>	<u>4,05</u>	<u>Mindre</u> <u>strækningbaserede</u> <u>restaureringer</u>
o7635	<u>Kommune(r):</u> <u>Aalborg</u> <u>Navn:</u> <u>Kratrende</u>	<u>x1: 529674.59,</u> <u>y1: 6315842.98,</u> <u>x2: 528386.68,</u> <u>y2: 6315975.30</u>	<u>1,36</u>	<u>Mindre</u> <u>strækningbaserede</u> <u>restaureringer</u>
o7639	<u>Kommune(r):</u> <u>Aalborg</u> <u>Navn:</u> <u>Barmer Bæk</u>	<u>x1: 534392.83,</u> <u>y1: 6317122.70,</u> <u>x2: 532887.50,</u> <u>y2: 6315329.88,</u> <u>x3: 532887.50,</u> <u>y3: 6315329.88,</u> <u>x4: 532816.01,</u> <u>y4: 6314983.13,</u> <u>x5: 532887.50,</u> <u>y5: 6315329.88,</u> <u>x6: 532557.88,</u> <u>y6: 6315616.22</u>	<u>3,59</u>	<u>Åbning af rørlagte</u> <u>strækninger</u>
o7641	<u>Kommune(r):</u> <u>Aalborg</u> <u>Navn:</u> <u>Uden navn</u>	<u>x1: 553672.77,</u> <u>y1: 6317308.81,</u> <u>x2: 553990.24,</u> <u>y2: 6316884.60</u>	<u>0,67</u>	<u>Strækningbaseret</u> <u>indsatsbehov</u>
o7647	<u>Kommune(r):</u> <u>Aalborg</u> <u>Navn:</u> <u>Uden navn</u>	<u>x1: 561700.28,</u> <u>y1: 6317677.05,</u> <u>x2: 560500.36,</u> <u>y2: 6316124.36</u>	<u>2,23</u>	<u>Strækningbaseret</u> <u>indsatsbehov</u>
o7648	<u>Kommune(r):</u> <u>Thisted</u> <u>Navn:</u> <u>Uden navn</u>	<u>x1: 474105.20,</u> <u>y1: 6316288.58,</u> <u>x2: 473508.30,</u> <u>y2: 6317686.96</u>	<u>1,75</u>	<u>Fjernelse af fysiske</u> <u>spærringer,</u> <u>Genslyngning,</u> <u>Mindre</u> <u>strækningbaserede</u> <u>restaureringer</u>
o7651	<u>Kommune(r):</u> <u>Aalborg</u> <u>Navn:</u> <u>Uden navn</u>	<u>x1: 532749.62,</u> <u>y1: 6318017.16,</u> <u>x2: 532373.97,</u> <u>y2: 6316488.45</u>	<u>1,74</u>	<u>Strækningbaseret</u> <u>indsatsbehov</u>

o7664	<u>Kommune(r):</u> <u>Aalborg</u> <u>Navn:</u> <u>Stavnholm</u> <u>Grøft</u>	<u>x1: 529126.63,</u> <u>y1: 6319229.72,</u> <u>x2: 529145.15,</u> <u>y2: 6317252.37,</u> <u>x3: 529285.45,</u> <u>y3: 6316836.87,</u> <u>x4: 529145.15,</u> <u>y4: 6317252.37,</u> <u>x5: 529817.27,</u> <u>y5: 6317070.42,</u> <u>x6: 529145.15,</u> <u>y6: 6317252.37</u>	<u>3,59</u>	<u>Mindre</u> <u>strækningbaserede</u> <u>restaureringer</u>
o7672	<u>Kommune(r):</u> <u>Thisted</u> <u>Navn:</u> <u>Lilleå</u>	<u>x1: 485054.52,</u> <u>y1: 6320472.60,</u> <u>x2: 484063.51,</u> <u>y2: 6319034.09</u>	<u>1,83</u>	<u>Mindre</u> <u>strækningbaserede</u> <u>restaureringer,</u> <u>Genslyngning</u>
o7676	<u>Kommune(r):</u> <u>Jammerbugt</u> <u>Navn:</u> <u>Uden navn</u>	<u>x1: 518731.44,</u> <u>y1: 6320965.06,</u> <u>x2: 518110.42,</u> <u>y2: 6320799.70</u>	<u>0,75</u>	<u>Etablering af</u> <u>miniådale</u>
o7691	<u>Kommune(r):</u> <u>Thisted</u> <u>Navn:</u> <u>Tømmerby</u> <u>Fjordkanal</u>	<u>x1: 500535.38,</u> <u>y1: 6322756.95,</u> <u>x2: 499902.40,</u> <u>y2: 6323254.06</u>	<u>0,83</u>	<u>Strækningbaseret</u> <u>indsatsbehov</u>
o7694	<u>Kommune(r):</u> <u>Aalborg</u> <u>Navn:</u> <u>Petzholts</u> <u>Rende</u>	<u>x1: 547254.77,</u> <u>y1: 6323465.95,</u> <u>x2: 546279.49,</u> <u>y2: 6320952.31,</u> <u>x3: 547464.97,</u> <u>y3: 6318579.24,</u> <u>x4: 546279.49,</u> <u>y4: 6320952.31,</u> <u>x5: 546279.49,</u> <u>y5: 6320952.31,</u> <u>x6: 545803.30,</u> <u>y6: 6320531.30</u>	<u>7,31</u>	<u>Mindre</u> <u>strækningbaserede</u> <u>restaureringer</u>
o7696	<u>Kommune(r):</u> <u>Jammerbugt</u> <u>Navn:</u>	<u>x1: 523294.98,</u> <u>y1: 6321955.55,</u> <u>x2: 522500.37,</u> <u>y2: 6323064.41,</u> <u>x3: 522500.37,</u>	<u>3,61</u>	<u>Åbning af rørlagte</u> <u>strækninger,</u> <u>Mindre</u> <u>strækningbaserede</u> <u>restaureringer</u>

	<u>Haverslev</u> <u>Mølleå</u>	<u>y3: 6323064.41,</u> <u>x4: 522448.14,</u> <u>y4: 6323846.01,</u> <u>x5: 522500.37,</u> <u>y5: 6323064.41,</u> <u>x6: 521708.10,</u> <u>y6: 6323077.36</u>		
<u>o7702</u>	<u>Kommune(r):</u> <u>Thisted</u> <u>Navn:</u> <u>Lynge Bæk</u>	<u>x1: 501372.74,</u> <u>y1: 6324418.31,</u> <u>x2: 500840.35,</u> <u>y2: 6324949.32,</u> <u>x3: 501372.74,</u> <u>y3: 6324418.31,</u> <u>x4: 501129.92,</u> <u>y4: 6324056.13,</u> <u>x5: 502019.64,</u> <u>y5: 6324680.96,</u> <u>x6: 501372.74,</u> <u>y6: 6324418.31</u>	<u>2,19</u>	<u>Strækningsbaseret</u> <u>indsatsbehov</u>
<u>o7703</u>	<u>Kommune(r):</u> <u>Jammerbugt</u> <u>Navn:</u> <u>Lørsted Mølleå</u>	<u>x1: 525885.94,</u> <u>y1: 6323602.11,</u> <u>x2: 524018.03,</u> <u>y2: 6325103.96</u>	<u>3,31</u>	<u>Mindre</u> <u>strækningsbaserede</u> <u>restaureringer</u>
<u>o7714</u>	<u>Kommune(r):</u> <u>Jammerbugt</u> <u>Navn:</u> <u>Pallisvad Å</u>	<u>x1: 526316.16,</u> <u>y1: 6325053.94,</u> <u>x2: 526322.31,</u> <u>y2: 6326844.70,</u> <u>x3: 526316.16,</u> <u>y3: 6325053.94,</u> <u>x4: 526143.21,</u> <u>y4: 6324756.46,</u> <u>x5: 526316.16,</u> <u>y5: 6325053.94,</u> <u>x6: 526123.48,</u> <u>y6: 6326119.86</u>	<u>3,65</u>	<u>Mindre</u> <u>strækningsbaserede</u> <u>restaureringer</u>
<u>o7728</u>	<u>Kommune(r):</u> <u>Jammerbugt</u> <u>Navn:</u> <u>Uden navn</u>	<u>x1: 519134.38,</u> <u>y1: 6326722.58,</u> <u>x2: 518999.11,</u> <u>y2: 6324352.04,</u> <u>x3: 518999.34,</u> <u>y3: 6327672.04,</u> <u>x4: 518923.10,</u> <u>y4: 6329479.65,</u> <u>x5: 518999.34,</u>	<u>8,8</u>	<u>Etablering af</u> <u>sandfang</u>

		<u>y5: 6327672.04,</u> <u>x6: 518986.91,</u> <u>y6: 6327673.01,</u> <u>x7: 519211.20,</u> <u>y7: 6326905.18,</u> <u>x8: 518999.34,</u> <u>y8: 6327672.04,</u> <u>x9: 519211.20,</u> <u>y9: 6326905.18,</u> <u>x10: 519134.38,</u> <u>y10:</u> <u>6326722.58,</u> <u>x11: 519812.96,</u> <u>y11:</u> <u>6326546.03,</u> <u>x12: 519134.38,</u> <u>y12:</u> <u>6326722.58,</u> <u>x13: 520278.05,</u> <u>y13:</u> <u>6328284.06,</u> <u>x14: 519211.20,</u> <u>y14: 6326905.18</u>		
<u>o7729</u>	<u>Kommune(r):</u> <u>Jammerbugt</u> <u>Navn:</u> <u>Slette Å</u>	<u>x1: 520785.38,</u> <u>y1: 6329586.93,</u> <u>x2: 522069.82,</u> <u>y2: 6326832.35,</u> <u>x3: 520806.29,</u> <u>y3: 6329644.94,</u> <u>x4: 520785.38,</u> <u>y4: 6329586.93,</u> <u>x5: 522069.82,</u> <u>y5: 6326832.35,</u> <u>x6: 521508.58,</u> <u>y6: 6326988.85,</u> <u>x7: 522337.77,</u> <u>y7: 6326201.78,</u> <u>x8: 522069.82,</u> <u>y8: 6326832.35,</u> <u>x9: 520785.38,</u> <u>y9: 6329586.93,</u> <u>x10: 520384.93,</u> <u>y10: 6329697.21</u>	<u>6,35</u>	<u>Etablering af sandfang</u>
<u>o7743</u>	<u>Kommune(r):</u> <u>Jammerbugt</u>	<u>x1: 525730.25,</u> <u>y1: 6329731.27,</u>	<u>11,62</u>	<u>Etablering af sandfang</u>

	<u>Navn:</u> <u>Uden navn</u>	<u>x2: 523511.11,</u> <u>y2: 6328983.65,</u> <u>x3: 523726.57,</u> <u>y3: 6329996.23,</u> <u>x4: 523511.11,</u> <u>y4: 6328983.65,</u> <u>x5: 523511.11,</u> <u>y5: 6328983.65,</u> <u>x6: 522382.10,</u> <u>y6: 6329820.98,</u> <u>x7: 525730.25,</u> <u>y7: 6329731.27,</u> <u>x8: 525013.56,</u> <u>y8: 6330116.53,</u> <u>x9: 525730.25,</u> <u>y9: 6329731.27,</u> <u>x10: 526404.80,</u> <u>y10: 6331350.32</u>		
<u>o7746</u>	<u>Kommune(r):</u> <u>Aalborg</u> <u>Navn:</u> <u>Nedergårdsgrø</u> <u>ft</u>	<u>x1: 564805.45,</u> <u>y1: 6329773.94,</u> <u>x2: 562731.42,</u> <u>y2: 6331152.09,</u> <u>x3: 564699.21,</u> <u>y3: 6331378.13,</u> <u>x4: 564590.61,</u> <u>y4: 6331743.95,</u> <u>x5: 564699.21,</u> <u>y5: 6331378.13,</u> <u>x6: 564009.29,</u> <u>y6: 6331555.00,</u> <u>x7: 565122.17,</u> <u>y7: 6329199.36,</u> <u>x8: 564805.45,</u> <u>y8: 6329773.94,</u> <u>x9: 565260.48,</u> <u>y9: 6330589.38,</u> <u>x10: 564699.21,</u> <u>y10:</u> <u>6331378.13,</u> <u>x11: 565260.48,</u> <u>y11:</u> <u>6330589.38,</u> <u>x12: 564805.45,</u> <u>y12:</u> <u>6329773.94,</u>	<u>8,12</u>	<u>Fiernelse af fysiske</u> <u>spærringer</u>

		<u>x13: 565957.19,</u> <u>y13:</u> <u>6331086.11,</u> <u>x14: 565260.48,</u> <u>y14: 6330589.38</u>		
<u>o7752</u>	<u>Kommune(r):</u> <u>Jammerbugt</u> <u>Navn:</u> <u>Uden navn</u>	<u>x1: 521777.34,</u> <u>y1: 6331381.20,</u> <u>x2: 521156.56,</u> <u>y2: 6332472.28</u>	<u>1,49</u>	<u>Åbning af rørlagte</u> <u>strækninger,</u> <u>Mindre</u> <u>strækningsbaserede</u> <u>restaureringer</u>
<u>o7758</u>	<u>Kommune(r):</u> <u>Jammerbugt</u> <u>Navn:</u> <u>Uden navn</u>	<u>x1: 517852.45,</u> <u>y1: 6332406.16,</u> <u>x2: 517010.09,</u> <u>y2: 6333576.59</u>	<u>1,76</u>	<u>Genslyngning</u>
<u>o7767</u>	<u>Kommune(r):</u> <u>Brønderslev,</u> <u>Aalborg</u> <u>Navn:</u> <u>Dronninglund</u> <u>Møllebæk</u>	<u>x1: 577057.75,</u> <u>y1: 6335853.19,</u> <u>x2: 577952.88,</u> <u>y2: 6330331.16</u>	<u>6,88</u>	<u>Fiernelse af fysiske</u> <u>spærringer,</u> <u>Mindre</u> <u>strækningsbaserede</u> <u>restaureringer,</u> <u>Etablering af</u> <u>sandfang</u>
<u>o7770</u>	<u>Kommune(r):</u> <u>Brønderslev,</u> <u>Aalborg</u> <u>Navn:</u> <u>Uden navn</u>	<u>x1: 568687.19,</u> <u>y1: 6333445.12,</u> <u>x2: 569782.49,</u> <u>y2: 6336070.23,</u> <u>x3: 568687.19,</u> <u>y3: 6333445.12,</u> <u>x4: 567901.36,</u> <u>y4: 6333643.68,</u> <u>x5: 570087.04,</u> <u>y5: 6331636.14,</u> <u>x6: 568687.19,</u> <u>y6: 6333445.12,</u> <u>x7: 570087.04,</u> <u>y7: 6331636.14,</u> <u>x8: 570266.68,</u> <u>y8: 6330957.95,</u> <u>x9: 570087.04,</u> <u>y9: 6331636.14,</u> <u>x10: 570297.01,</u> <u>y10: 6332312.69</u>	<u>8,86</u>	<u>Fiernelse af fysiske</u> <u>spærringer,</u> <u>Mindre</u> <u>strækningsbaserede</u> <u>restaureringer</u>
<u>o7778</u>	<u>Kommune(r):</u> <u>Brønderslev</u>	<u>x1: 583576.05,</u> <u>y1: 6335071.78,</u>	<u>4,35</u>	<u>Fiernelse af fysiske</u> <u>spærringer,</u> <u>Mindre</u>

	<u>Navn:</u> <u>Sørrå</u>	<u>x2: 580249.05,</u> <u>y2: 6336130.39</u>		<u>strækningbaserede restaureringer</u>
<u>o7778 a</u>	<u>Kommune(r):</u> <u>Brønderslev</u> <u>Navn:</u> <u>Uden navn</u>	<u>x1: 580249.05,</u> <u>y1: 6336130.39,</u> <u>x2: 577639.40,</u> <u>y2: 6337970.01</u>	<u>4,11</u>	<u>Mindre strækningbaserede restaureringer</u>
<u>o7778 b</u>	<u>Kommune(r):</u> <u>Brønderslev</u> <u>Navn:</u> <u>Uden navn</u>	<u>x1: 580249.05,</u> <u>y1: 6336130.39,</u> <u>x2: 579034.63,</u> <u>y2: 6337847.85</u>	<u>2,41</u>	<u>Fjernelse af fysiske spærringer</u>
<u>o7778 c</u>	<u>Kommune(r):</u> <u>Brønderslev</u> <u>Navn:</u> <u>Uden navn</u>	<u>x1: 582008.76,</u> <u>y1: 6335700.42,</u> <u>x2: 580537.96,</u> <u>y2: 6337610.77</u>	<u>2,85</u>	<u>Fjernelse af fysiske spærringer,</u> <u>Mindre strækningbaserede restaureringer</u>
<u>o7778 d</u>	<u>Kommune(r):</u> <u>Brønderslev</u> <u>Navn:</u> <u>Kovsholt Bæk</u>	<u>x1: 583576.05,</u> <u>y1: 6335071.78,</u> <u>x2: 580767.81,</u> <u>y2: 6336493.64</u>	<u>3,45</u>	<u>Mindre strækningbaserede restaureringer</u>
<u>o7780</u>	<u>Kommune(r):</u> <u>Brønderslev</u> <u>Navn:</u> <u>Tolstrup Bæk</u>	<u>x1: 573652.55,</u> <u>y1: 6337877.94,</u> <u>x2: 571302.43,</u> <u>y2: 6338218.47</u>	<u>2,65</u>	<u>Åbning af rørlagte strækninger,</u> <u>Fjernelse af fysiske spærringer,</u> <u>Mindre strækningbaserede restaureringer</u>
<u>o7782</u>	<u>Kommune(r):</u> <u>Brønderslev,</u> <u>Frederikshavn</u> <u>Navn:</u> <u>Uden navn</u>	<u>x1: 585531.61,</u> <u>y1: 6336882.50,</u> <u>x2: 582764.19,</u> <u>y2: 6336672.46,</u> <u>x3: 585655.72,</u> <u>y3: 6338131.68,</u> <u>x4: 584658.45,</u> <u>y4: 6338485.76,</u> <u>x5: 585655.72,</u> <u>y5: 6338131.68,</u> <u>x6: 585531.61,</u> <u>y6: 6336882.50,</u> <u>x7: 585743.35,</u> <u>y7: 6338496.29,</u> <u>x8: 585655.72,</u> <u>y8: 6338131.68,</u>	<u>6,54</u>	<u>Fjernelse af fysiske spærringer,</u> <u>Etablering af sandfang,</u> <u>Mindre strækningbaserede restaureringer</u>

		<u>x9: 586054.29,</u> <u>y9: 6336683.69,</u> <u>x10: 585531.61,</u> <u>y10: 6336882.50</u>		
<u>o7789 x</u>	<u>Kommune(r):</u> <u>Brønderslev</u> <u>Navn:</u> <u>Bjørnbæk</u>	<u>x1: 568510.49,</u> <u>y1: 6340203.30,</u> <u>x2: 565150.77,</u> <u>y2: 6340346.15</u>	<u>4,28</u>	<u>Mindre</u> <u>strækingsbaserede</u> <u>restaureringer,</u> <u>Etablering af</u> <u>sandfang</u>
<u>o7790</u>	<u>Kommune(r):</u> <u>Aalborg</u> <u>Navn:</u> <u>Uden navn</u>	<u>x1: 557668.48,</u> <u>y1: 6340506.21,</u> <u>x2: 557616.74,</u> <u>y2: 6339897.87</u>	<u>0,81</u>	<u>Strækingsbaseret</u> <u>indsatsbehov</u>
<u>o7796</u>	<u>Kommune(r):</u> <u>Brønderslev</u> <u>Navn:</u> <u>Torup Bæk</u>	<u>x1: 574199.70,</u> <u>y1: 6338882.68,</u> <u>x2: 572734.77,</u> <u>y2: 6341186.48</u>	<u>6,14</u>	<u>Åbning af rørlagte</u> <u>strækninger,</u> <u>Fjernelse af fysiske</u> <u>spærringer,</u> <u>Mindre</u> <u>strækingsbaserede</u> <u>restaureringer,</u> <u>Etablering af</u> <u>sandfang</u>
<u>o7798</u>	<u>Kommune(r):</u> <u>Frederikshavn</u> <u>Navn:</u> <u>Uden navn</u>	<u>x1: 587514.56,</u> <u>y1: 6341951.24,</u> <u>x2: 587023.34,</u> <u>y2: 6341392.25</u>	<u>0,81</u>	<u>Mindre</u> <u>strækingsbaserede</u> <u>restaureringer</u>
<u>o7802</u>	<u>Kommune(r):</u> <u>Frederikshavn</u> <u>Navn:</u> <u>Faurholt Bæk</u>	<u>x1: 587040.17,</u> <u>y1: 6342495.19,</u> <u>x2: 585941.63,</u> <u>y2: 6342093.33</u>	<u>1,29</u>	<u>Fjernelse af fysiske</u> <u>spærringer,</u> <u>Mindre</u> <u>strækingsbaserede</u> <u>restaureringer</u>
<u>o7803</u>	<u>Kommune(r):</u> <u>Brønderslev,</u> <u>Frederikshavn</u> <u>Navn:</u> <u>Løbæk</u>	<u>x1: 585416.63,</u> <u>y1: 6342509.72,</u> <u>x2: 585341.94,</u> <u>y2: 6340427.87,</u> <u>x3: 584713.50,</u> <u>y3: 6339852.96,</u> <u>x4: 584682.85,</u> <u>y4: 6339404.36,</u> <u>x5: 585341.94,</u> <u>y5: 6340427.87,</u> <u>x6: 584713.50,</u> <u>y6: 6339852.96,</u>	<u>4,79</u>	<u>Fjernelse af fysiske</u> <u>spærringer,</u> <u>Etablering af</u> <u>sandfang,</u> <u>Mindre</u> <u>strækingsbaserede</u> <u>restaureringer</u>

		<u>x7: 585342.94,</u> <u>y7: 6340424.50,</u> <u>x8: 585341.94,</u> <u>y8: 6340427.87,</u> <u>x9: 584713.50,</u> <u>y9: 6339852.96,</u> <u>x10: 584160.73,</u> <u>y10: 6340180.08</u>		
<u>o7804</u>	<u>Kommune(r):</u> <u>Brønderslev</u> <u>Navn:</u> <u>Kløkkerholm</u> <u>Møllebæk</u>	<u>x1: 573088.15,</u> <u>y1: 6342455.82,</u> <u>x2: 570585.79,</u> <u>y2: 6341664.73</u>	<u>3,41</u>	<u>Mindre</u> <u>strækingsbaserede</u> <u>restaureringer</u>
<u>o7807</u>	<u>Kommune(r):</u> <u>Brønderslev</u> <u>Navn:</u> <u>Uden navn</u>	<u>x1: 563540.44,</u> <u>y1: 6343075.16,</u> <u>x2: 562162.68,</u> <u>y2: 6341384.49</u>	<u>2,5</u>	<u>Åbning af rørlagte</u> <u>strækninger,</u> <u>Mindre</u> <u>strækingsbaserede</u> <u>restaureringer</u>
<u>o7809</u>	<u>Kommune(r):</u> <u>Brønderslev</u> <u>Navn:</u> <u>Møllebæk</u>	<u>x1: 581229.91,</u> <u>y1: 6338371.73,</u> <u>x2: 581195.47,</u> <u>y2: 6340081.55,</u> <u>x3: 581195.47,</u> <u>y3: 6340081.55,</u> <u>x4: 581185.29,</u> <u>y4: 6340255.53,</u> <u>x5: 581185.29,</u> <u>y5: 6340255.53,</u> <u>x6: 580568.93,</u> <u>y6: 6339440.73,</u> <u>x7: 580188.25,</u> <u>y7: 6340454.49,</u> <u>x8: 581185.29,</u> <u>y8: 6340255.53,</u> <u>x9: 581195.47,</u> <u>y9: 6340081.55,</u> <u>x10: 581826.83,</u> <u>y10: 6339371.39</u>	<u>5,93</u>	<u>Mindre</u> <u>strækingsbaserede</u> <u>restaureringer,</u> <u>Etablering af</u> <u>sandfang</u>
<u>o7809 a</u>	<u>Kommune(r):</u> <u>Brønderslev</u> <u>Navn:</u> <u>Pulsbæk</u>	<u>x1: 582314.75,</u> <u>y1: 6343397.13,</u> <u>x2: 578476.53,</u> <u>y2: 6342843.87,</u> <u>x3: 578476.53,</u> <u>y3: 6342843.87,</u>	<u>8,36</u>	<u>Fjernelse af fysiske</u> <u>spærringer</u>

		<u>x4: 578270.88,</u> <u>y4: 6342370.02,</u> <u>x5: 578476.53,</u> <u>y5: 6342843.87,</u> <u>x6: 576127.81,</u> <u>y6: 6342247.82</u>		
<u>o7809 b</u>	<u>Kommune(r):</u> <u>Brønderslev</u> <u>Navn:</u> <u>Uden navn</u>	<u>x1: 582145.48,</u> <u>y1: 6343164.90,</u> <u>x2: 578624.39,</u> <u>y2: 6341950.49</u>	<u>4,23</u>	<u>Fiernelse af fysiske</u> <u>spærringer,</u> <u>Mindre</u> <u>strækingsbaserede</u> <u>restaureringer,</u> <u>Etablering af</u> <u>sandfang</u>
<u>o7809 c</u>	<u>Kommune(r):</u> <u>Brønderslev</u> <u>Navn:</u> <u>Kvisselholt</u> <u>Bæk</u>	<u>x1: 583653.93,</u> <u>y1: 6343776.97,</u> <u>x2: 581210.56,</u> <u>y2: 6340574.68</u>	<u>5,26</u>	<u>Fiernelse af fysiske</u> <u>spærringer,</u> <u>Mindre</u> <u>strækingsbaserede</u> <u>restaureringer,</u> <u>Etablering af</u> <u>sandfang</u>
<u>o7814</u>	<u>Kommune(r):</u> <u>Brønderslev,</u> <u>Frederikshavn</u> <u>Navn:</u> <u>Albæk</u>	<u>x1: 586063.50,</u> <u>y1: 6344363.65,</u> <u>x2: 584039.30,</u> <u>y2: 6343711.41</u>	<u>2,55</u>	<u>Mindre</u> <u>strækingsbaserede</u> <u>restaureringer,</u> <u>Genslyngning</u>
<u>o7819</u>	<u>Kommune(r):</u> <u>Brønderslev</u> <u>Navn:</u> <u>Tranget Bæk</u>	<u>x1: 576920.42,</u> <u>y1: 6344337.86,</u> <u>x2: 582033.26,</u> <u>y2: 6345129.83,</u> <u>x3: 577005.53,</u> <u>y3: 6344278.40,</u> <u>x4: 576920.42,</u> <u>y4: 6344337.86,</u> <u>x5: 576920.42,</u> <u>y5: 6344337.86,</u> <u>x6: 576547.21,</u> <u>y6: 6344366.99</u>	<u>6,5</u>	<u>Etablering af</u> <u>sandfang,</u> <u>Mindre</u> <u>strækingsbaserede</u> <u>restaureringer</u>
<u>o7820</u>	<u>Kommune(r):</u> <u>Brønderslev</u> <u>Navn:</u> <u>Røgelhede</u> <u>Bæk</u>	<u>x1: 570982.83,</u> <u>y1: 6344561.92,</u> <u>x2: 569292.46,</u> <u>y2: 6345303.26</u>	<u>2</u>	<u>Fiernelse af fysiske</u> <u>spærringer,</u> <u>Mindre</u> <u>strækingsbaserede</u> <u>restaureringer</u>

o7825	<u>Kommune(r):</u> <u>Brønderslev</u> <u>Navn:</u> <u>Greversvad</u> <u>Bæk</u>	<u>x1: 571145.02,</u> <u>y1: 6345535.68,</u> <u>x2: 569248.17,</u> <u>y2: 6345414.82,</u> <u>x3: 571160.94,</u> <u>y3: 6345562.24,</u> <u>x4: 571145.02,</u> <u>y4: 6345535.68,</u> <u>x5: 572761.47,</u> <u>y5: 6345116.72,</u> <u>x6: 571145.02,</u> <u>y6: 6345535.68</u>	<u>4,09</u>	<u>Fiernelse af fysiske</u> <u>spærringer,</u> <u>Mindre</u> <u>strækningbaserede</u> <u>restaureringer</u>
o7826	<u>Kommune(r):</u> <u>Brønderslev</u> <u>Navn:</u> <u>Skovmølle</u> <u>Bæk</u>	<u>x1: 577278.94,</u> <u>y1: 6345605.85,</u> <u>x2: 574593.12,</u> <u>y2: 6344659.48</u>	<u>3,06</u>	<u>Fiernelse af fysiske</u> <u>spærringer,</u> <u>Mindre</u> <u>strækningbaserede</u> <u>restaureringer,</u> <u>Etablering af</u> <u>sandfang</u>
o7827	<u>Kommune(r):</u> <u>Frederikshavn</u> <u>Navn:</u> <u>Uden navn</u>	<u>x1: 593528.15,</u> <u>y1: 6346256.98,</u> <u>x2: 591500.73,</u> <u>y2: 6346179.18</u>	<u>2,05</u>	<u>Åbning af rørlagte</u> <u>strækninger</u>
o7829	<u>Kommune(r):</u> <u>Frederikshavn</u> <u>Navn:</u> <u>Uden navn</u>	<u>x1: 583548.22,</u> <u>y1: 6344090.67,</u> <u>x2: 586028.17,</u> <u>y2: 6346328.54</u>	<u>3,77</u>	<u>Åbning af rørlagte</u> <u>strækninger,</u> <u>Fiernelse af fysiske</u> <u>spærringer,</u> <u>Mindre</u> <u>strækningbaserede</u> <u>restaureringer</u>
o7832	<u>Kommune(r):</u> <u>Brønderslev</u> <u>Navn:</u> <u>Lygtebæk</u>	<u>x1: 560460.75,</u> <u>y1: 6346789.28,</u> <u>x2: 555295.70,</u> <u>y2: 6345479.41</u>	<u>6,38</u>	<u>Fiernelse af fysiske</u> <u>spærringer,</u> <u>Mindre</u> <u>strækningbaserede</u> <u>restaureringer,</u> <u>Etablering af</u> <u>sandfang</u>
o7836	<u>Kommune(r):</u> <u>Jammerbugt</u> <u>Navn:</u> <u>Uden navn</u>	<u>x1: 536529.59,</u> <u>y1: 6347611.73,</u> <u>x2: 535991.69,</u> <u>y2: 6347711.31</u>	<u>0,7</u>	<u>Strækningbaseret</u> <u>indsatsbehov</u>
o7838	<u>Kommune(r):</u> <u>Læsø</u>	<u>x1: 624736.38,</u> <u>y1: 6346131.62,</u>	<u>7,85</u>	<u>Strækningbaseret</u> <u>indsatsbehov</u>

	<u>Navn:</u> <u>Uden navn</u>	<u>x2: 618736.19,</u> <u>y2: 6347789.74</u>		
<u>o7839 x</u>	<u>Kommune(r):</u> <u>Frederikshavn</u> <u>Navn:</u> <u>Uden navn</u>	<u>x1: 592814.61,</u> <u>y1: 6347200.72,</u> <u>x2: 591680.77,</u> <u>y2: 6347604.94,</u> <u>x3: 591889.91,</u> <u>y3: 6347820.00,</u> <u>x4: 591084.41,</u> <u>y4: 6347767.92,</u> <u>x5: 592724.50,</u> <u>y5: 6347785.89,</u> <u>x6: 591889.91,</u> <u>y6: 6347820.00,</u> <u>x7: 592727.24,</u> <u>y7: 6347913.02,</u> <u>x8: 592724.50,</u> <u>y8: 6347785.89,</u> <u>x9: 591889.91,</u> <u>y9: 6347820.00,</u> <u>x10: 591191.69,</u> <u>y10:</u> <u>6347855.38,</u> <u>x11: 592814.61,</u> <u>y11:</u> <u>6347200.72,</u> <u>x12: 592724.50,</u> <u>y12:</u> <u>6347785.89,</u> <u>x13: 593526.24,</u> <u>y13:</u> <u>6346574.38,</u> <u>x14: 592814.61,</u> <u>y14: 6347200.72</u>	<u>6,37</u>	<u>Strækningbaseret</u> <u>indsatsbehov</u>
<u>o7841</u>	<u>Kommune(r):</u> <u>Brønderslev</u> <u>Navn:</u> <u>Uden navn</u>	<u>x1: 561703.99,</u> <u>y1: 6346953.43,</u> <u>x2: 561986.70,</u> <u>y2: 6348359.45</u>	<u>1,49</u>	<u>Strækningbaseret</u> <u>indsatsbehov</u>
<u>o7848</u>	<u>Kommune(r):</u> <u>Brønderslev</u> <u>Navn:</u> <u>Nørreå</u>	<u>x1: 566534.43,</u> <u>y1: 6347651.16,</u> <u>x2: 564828.05,</u> <u>y2: 6347104.85,</u> <u>x3: 566627.92,</u>	<u>8,27</u>	<u>Åbning af rørlagte</u> <u>strækninger,</u> <u>Mindre</u> <u>strækningbaserede</u> <u>restaureringer,</u>

		<u>y3: 6348866.24,</u> <u>x4: 566148.78,</u> <u>y4: 6349190.82,</u> <u>x5: 566739.06,</u> <u>y5: 6349278.68,</u> <u>x6: 566627.92,</u> <u>y6: 6348866.24,</u> <u>x7: 566785.89,</u> <u>y7: 6348682.36,</u> <u>x8: 566627.92,</u> <u>y8: 6348866.24,</u> <u>x9: 566904.16,</u> <u>y9: 6347971.83,</u> <u>x10: 566534.43,</u> <u>y10:</u> <u>6347651.16,</u> <u>x11: 566904.16,</u> <u>y11:</u> <u>6347971.83,</u> <u>x12: 566785.89,</u> <u>y12:</u> <u>6348682.36,</u> <u>x13: 567396.60,</u> <u>y13:</u> <u>6349007.27,</u> <u>x14: 566785.89,</u> <u>y14:</u> <u>6348682.36,</u> <u>x15: 567478.00,</u> <u>y15:</u> <u>6347930.07,</u> <u>x16: 566904.16,</u> <u>y16:</u> <u>6347971.83,</u> <u>x17: 568104.48,</u> <u>y17:</u> <u>6347987.49,</u> <u>x18: 566534.43,</u> <u>y18: 6347651.16</u>		<u>Etablering af sandfang</u>
<u>o7849</u>	<u>Kommune(r):</u> <u>Brønderslev</u> <u>Navn:</u> <u>Uden navn</u>	<u>x1: 562530.96,</u> <u>y1: 6348423.53,</u> <u>x2: 562207.80,</u> <u>y2: 6349343.92</u>	<u>1,27</u>	<u>Mindre strækingsbaserede restaureringer</u>

<u>o7852</u>	<u>Kommune(r):</u> <u>Brønderslev</u> <u>Navn:</u> <u>Uden navn</u>	<u>x1: 569874.89,</u> <u>y1: 6349085.95,</u> <u>x2: 571884.49,</u> <u>y2: 6349189.53,</u> <u>x3: 571148.94,</u> <u>y3: 6349759.50,</u> <u>x4: 569874.89,</u> <u>y4: 6349085.95,</u> <u>x5: 569874.89,</u> <u>y5: 6349085.95,</u> <u>x6: 569034.49,</u> <u>y6: 6349559.85</u>	<u>7,25</u>	<u>Fiernelse af fysiske</u> <u>spærringer,</u> <u>Mindre</u> <u>strækningbaserede</u> <u>restaureringer</u>
<u>o7857</u>	<u>Kommune(r):</u> <u>Læsø</u> <u>Navn:</u> <u>Uden navn</u>	<u>x1: 626243.51,</u> <u>y1: 6350350.07,</u> <u>x2: 623468.30,</u> <u>y2: 6349329.41</u>	<u>3,1</u>	<u>Strækningbaseret</u> <u>indsatsbehov</u>
<u>o7858</u>	<u>Kommune(r):</u> <u>Brønderslev</u> <u>Navn:</u> <u>Uden navn</u>	<u>x1: 559557.58,</u> <u>y1: 6350411.63,</u> <u>x2: 559422.81,</u> <u>y2: 6349681.13</u>	<u>0,77</u>	<u>Mindre</u> <u>strækningbaserede</u> <u>restaureringer</u>
<u>o7859</u>	<u>Kommune(r):</u> <u>Jammerbugt</u> <u>Navn:</u> <u>Kværnbæk</u>	<u>x1: 541551.51,</u> <u>y1: 6348680.45,</u> <u>x2: 537689.41,</u> <u>y2: 6350392.43</u>	<u>4,85</u>	<u>Mindre</u> <u>strækningbaserede</u> <u>restaureringer</u>
<u>o7860</u>	<u>Kommune(r):</u> <u>Brønderslev,</u> <u>Frederikshavn</u> <u>Navn:</u> <u>Tøsbæk</u>	<u>x1: 577226.98,</u> <u>y1: 6348245.72,</u> <u>x2: 574835.91,</u> <u>y2: 6350502.98,</u> <u>x3: 577226.98,</u> <u>y3: 6348245.72,</u> <u>x4: 574873.06,</u> <u>y4: 6348905.25,</u> <u>x5: 577702.23,</u> <u>y5: 6347915.22,</u> <u>x6: 577226.98,</u> <u>y6: 6348245.72</u>	<u>7,16</u>	<u>Genslyngning,</u> <u>Mindre</u> <u>strækningbaserede</u> <u>restaureringer</u>
<u>o7860 a</u>	<u>Kommune(r):</u> <u>Brønderslev,</u> <u>Frederikshavn</u> <u>Navn:</u> <u>Uden navn</u>	<u>x1: 576156.41,</u> <u>y1: 6346570.53,</u> <u>x2: 574302.73,</u> <u>y2: 6346153.10,</u> <u>x3: 574991.92,</u> <u>y3: 6345549.09,</u>	<u>4,51</u>	<u>Fiernelse af fysiske</u> <u>spærringer,</u> <u>Mindre</u> <u>strækningbaserede</u> <u>restaureringer</u>

		<u>x4: 576156.41,</u> <u>y4: 6346570.53,</u> <u>x5: 576631.27,</u> <u>y5: 6347095.39,</u> <u>x6: 576156.41,</u> <u>y6: 6346570.53</u>		
<u>o7860 b</u>	<u>Kommune(r):</u> <u>Brønderslev,</u> <u>Frederikshavn</u> <u>Navn:</u> <u>Uden navn</u>	<u>x1: 577549.68,</u> <u>y1: 6347779.48,</u> <u>x2: 574105.87,</u> <u>y2: 6348166.52,</u> <u>x3: 577549.68,</u> <u>y3: 6347779.48,</u> <u>x4: 576631.27,</u> <u>y4: 6347095.39,</u> <u>x5: 577702.23,</u> <u>y5: 6347915.22,</u> <u>x6: 577549.68,</u> <u>y6: 6347779.48</u>	<u>5,39</u>	<u>Mindre</u> <u>strækningbaserede</u> <u>restaureringer</u>
<u>o7860 c</u>	<u>Kommune(r):</u> <u>Brønderslev,</u> <u>Frederikshavn</u> <u>Navn:</u> <u>Tøsbæk</u>	<u>x1: 579361.98,</u> <u>y1: 6347576.22,</u> <u>x2: 577702.23,</u> <u>y2: 6347915.22</u>	<u>1,79</u>	<u>Mindre</u> <u>strækningbaserede</u> <u>restaureringer,</u> <u>Etablering af</u> <u>sandfang</u>
<u>o7861</u>	<u>Kommune(r):</u> <u>Brønderslev</u> <u>Navn:</u> <u>Uden navn</u>	<u>x1: 555148.64,</u> <u>y1: 6350041.54,</u> <u>x2: 554893.60,</u> <u>y2: 6350757.83</u>	<u>0,88</u>	<u>Mindre</u> <u>strækningbaserede</u> <u>restaureringer</u>
<u>o7863</u>	<u>Kommune(r):</u> <u>Frederikshavn</u> <u>Navn:</u> <u>Engbæk</u>	<u>x1: 591566.51,</u> <u>y1: 6349606.65,</u> <u>x2: 589792.40,</u> <u>y2: 6348984.77,</u> <u>x3: 589792.40,</u> <u>y3: 6348984.77,</u> <u>x4: 589226.43,</u> <u>y4: 6347947.65,</u> <u>x5: 591566.51,</u> <u>y5: 6349606.65,</u> <u>x6: 590804.55,</u> <u>y6: 6349859.30,</u> <u>x7: 589792.40,</u> <u>y7: 6348984.77,</u> <u>x8: 589556.01,</u> <u>y8: 6349114.40,</u>	<u>7,04</u>	<u>Fjernelse af fysiske</u> <u>spærringer,</u> <u>Etablering af</u> <u>sandfang,</u> <u>Mindre</u> <u>strækningbaserede</u> <u>restaureringer</u>

		<u>x9: 592391.73,</u> <u>y9: 6349855.20,</u> <u>x10: 591566.51,</u> <u>y10:</u> <u>6349606.65,</u> <u>x11: 592391.73,</u> <u>y11:</u> <u>6349855.20,</u> <u>x12: 592386.07,</u> <u>y12:</u> <u>6349838.33,</u> <u>x13: 592785.63,</u> <u>y13:</u> <u>6350263.41,</u> <u>x14: 592780.45,</u> <u>y14:</u> <u>6350267.96,</u> <u>x15: 592785.63,</u> <u>y15:</u> <u>6350263.41,</u> <u>x16: 592391.73,</u> <u>y16:</u> <u>6349855.20,</u> <u>x17: 592942.07,</u> <u>y17:</u> <u>6350149.35,</u> <u>x18: 592785.63,</u> <u>y18: 6350263.41</u>		
<u>o7863 a</u>	<u>Kommune(r):</u> <u>Frederikshavn</u> <u>Navn:</u> <u>Uden navn</u>	<u>x1: 592261.54,</u> <u>y1: 6348718.83,</u> <u>x2: 591383.82,</u> <u>y2: 6348173.19,</u> <u>x3: 590847.16,</u> <u>y3: 6348940.14,</u> <u>x4: 590833.59,</u> <u>y4: 6349244.63,</u> <u>x5: 590923.34,</u> <u>y5: 6348948.64,</u> <u>x6: 590847.16,</u> <u>y6: 6348940.14,</u> <u>x7: 590907.96,</u> <u>y7: 6349232.64,</u> <u>x8: 590923.34,</u> <u>y8: 6348948.64,</u> <u>x9: 591095.18,</u>	<u>6,77</u>	<u>Strækingsbaseret</u> <u>indsatsbehov</u>

		<u>y9: 6348603.39,</u> <u>x10: 590921.76,</u> <u>y10:</u> <u>6348706.37,</u> <u>x11: 591095.18,</u> <u>y11:</u> <u>6348603.39,</u> <u>x12: 591070.24,</u> <u>y12:</u> <u>6348713.60,</u> <u>x13: 591757.67,</u> <u>y13:</u> <u>6349152.47,</u> <u>x14: 591665.63,</u> <u>y14:</u> <u>6349170.67,</u> <u>x15: 591757.67,</u> <u>y15:</u> <u>6349152.47,</u> <u>x16: 590923.34,</u> <u>y16:</u> <u>6348948.64,</u> <u>x17: 592261.54,</u> <u>y17:</u> <u>6348718.83,</u> <u>x18: 591095.18,</u> <u>y18:</u> <u>6348603.39,</u> <u>x19: 592283.48,</u> <u>y19:</u> <u>6349074.11,</u> <u>x20: 591757.67,</u> <u>y20:</u> <u>6349152.47,</u> <u>x21: 592283.48,</u> <u>y21:</u> <u>6349074.11,</u> <u>x22: 592261.54,</u> <u>y22:</u> <u>6348718.83,</u> <u>x23: 590847.16,</u> <u>y23:</u> <u>6348940.14,</u> <u>x24: 590800.21,</u> <u>y24:</u>		
--	--	---	--	--

		<u>6348935.14,</u> <u>x25: 592386.07,</u> <u>y25:</u> <u>6349838.33,</u> <u>x26: 592283.48,</u> <u>y26: 6349074.11</u>		
<u>o7863 b</u>	<u>Kommune(r):</u> <u>Frederikshavn</u> <u>Navn:</u> <u>Uden navn</u>	<u>x1: 592780.45,</u> <u>y1: 6350267.96,</u> <u>x2: 592117.46,</u> <u>y2: 6350592.85,</u> <u>x3: 592214.70,</u> <u>y3: 6351108.66,</u> <u>x4: 592117.46,</u> <u>y4: 6350592.85,</u> <u>x5: 592117.46,</u> <u>y5: 6350592.85,</u> <u>x6: 591661.53,</u> <u>y6: 6350768.11</u>	<u>1,96</u>	<u>Strækingsbaseret</u> <u>indsatsbehov</u>
<u>o7864</u>	<u>Kommune(r):</u> <u>Brønderslev</u> <u>Navn:</u> <u>Uden navn</u>	<u>x1: 562757.20,</u> <u>y1: 6351123.31,</u> <u>x2: 561554.73,</u> <u>y2: 6350251.60</u>	<u>1,66</u>	<u>Mindre</u> <u>strækingsbaserede</u> <u>restaureringer,</u> <u>Etablering af</u> <u>sandfang</u>
<u>o7866</u>	<u>Kommune(r):</u> <u>Brønderslev</u> <u>Navn:</u> <u>Møllerup Grøft</u>	<u>x1: 567979.30,</u> <u>y1: 6350136.14,</u> <u>x2: 565491.68,</u> <u>y2: 6350322.56</u>	<u>6,85</u>	<u>Åbning af rørlagte</u> <u>strækninger,</u> <u>Fjernelse af fysiske</u> <u>spærringer,</u> <u>Mindre</u> <u>strækingsbaserede</u> <u>restaureringer,</u> <u>Etablering af</u> <u>sandfang</u>
<u>o7867 x</u>	<u>Kommune(r):</u> <u>Brønderslev</u> <u>Navn:</u> <u>Uden navn</u>	<u>x1: 550110.07,</u> <u>y1: 6351157.23,</u> <u>x2: 549525.24,</u> <u>y2: 6352905.10</u>	<u>2,19</u>	<u>Mindre</u> <u>strækingsbaserede</u> <u>restaureringer</u>
<u>o7868</u>	<u>Kommune(r):</u> <u>Brønderslev,</u> <u>Frederikshavn</u> <u>Navn:</u> <u>Nymølle Bæk</u>	<u>x1: 575908.81,</u> <u>y1: 6351453.81,</u> <u>x2: 572829.73,</u> <u>y2: 6350376.30</u>	<u>4,89</u>	<u>Fjernelse af fysiske</u> <u>spærringer</u>

<u>o7870</u>	<u>Kommune(r):</u> <u>Brønderslev</u> <u>Navn:</u> <u>Thorups Grøft</u>	<u>x1: 554896.23,</u> <u>y1: 6352573.31,</u> <u>x2: 556806.48,</u> <u>y2: 6351126.15</u>	<u>2,72</u>	<u>Mindre</u> <u>strækningbaserede</u> <u>restaureringer</u>
<u>o7872</u>	<u>Kommune(r):</u> <u>Brønderslev</u> <u>Navn:</u> <u>Østre</u> <u>Landkanal /</u> <u>Rørbæk</u>	<u>x1: 553324.17,</u> <u>y1: 6352353.30,</u> <u>x2: 550284.60,</u> <u>y2: 6352784.20,</u> <u>x3: 551591.56,</u> <u>y3: 6352032.55,</u> <u>x4: 550284.60,</u> <u>y4: 6352784.20,</u> <u>x5: 550824.71,</u> <u>y5: 6352009.49,</u> <u>x6: 550284.60,</u> <u>y6: 6352784.20</u>	<u>7,33</u>	<u>Åbning af rørlagte</u> <u>strækninger,</u> <u>Mindre</u> <u>strækningbaserede</u> <u>restaureringer</u>
<u>o7878 b</u>	<u>Kommune(r):</u> <u>Brønderslev,</u> <u>Frederikshavn</u> <u>Navn:</u> <u>Siverslet Bæk</u>	<u>x1: 580361.41,</u> <u>y1: 6350808.44,</u> <u>x2: 580831.40,</u> <u>y2: 6348294.55,</u> <u>x3: 580831.40,</u> <u>y3: 6348294.55,</u> <u>x4: 580829.89,</u> <u>y4: 6348296.69,</u> <u>x5: 582612.64,</u> <u>y5: 6347892.71,</u> <u>x6: 580831.40,</u> <u>y6: 6348294.55</u>	<u>5,78</u>	<u>Mindre</u> <u>strækningbaserede</u> <u>restaureringer</u>
<u>o7878 c</u>	<u>Kommune(r):</u> <u>Frederikshavn</u> <u>Navn:</u> <u>Siverslet Bæk</u>	<u>x1: 582797.47,</u> <u>y1: 6347874.84,</u> <u>x2: 581277.12,</u> <u>y2: 6352623.56,</u> <u>x3: 581277.12,</u> <u>y3: 6352623.56,</u> <u>x4: 581152.95,</u> <u>y4: 6352830.00,</u> <u>x5: 581360.08,</u> <u>y5: 6353617.09,</u> <u>x6: 581152.95,</u> <u>y6: 6352830.00,</u> <u>x7: 582032.75,</u> <u>y7: 6352858.29,</u> <u>x8: 581277.12,</u> <u>y8: 6352623.56,</u>	<u>8,88</u>	<u>Mindre</u> <u>strækningbaserede</u> <u>restaureringer</u>

		<u>x9: 581152.95,</u> <u>y9: 6352830.00,</u> <u>x10: 580578.58,</u> <u>y10: 6353697.08</u>		
<u>o7878 d</u>	<u>Kommune(r):</u> <u>Brønderslev,</u> <u>Frederikshavn</u> <u>Navn:</u> <u>Siverslet Bæk</u>	<u>x1: 584642.27,</u> <u>y1: 6348434.31,</u> <u>x2: 583022.68,</u> <u>y2: 6348076.39,</u> <u>x3: 583495.62,</u> <u>y3: 6350066.49,</u> <u>x4: 583022.68,</u> <u>y4: 6348076.39,</u> <u>x5: 583019.86,</u> <u>y5: 6347726.12,</u> <u>x6: 583022.68,</u> <u>y6: 6348076.39</u>	<u>5,72</u>	<u>Mindre</u> <u>strækingsbaserede</u> <u>restaureringer</u>
<u>o7878 e</u>	<u>Kommune(r):</u> <u>Brønderslev,</u> <u>Frederikshavn</u> <u>Navn:</u> <u>Siverslet Bæk</u>	<u>x1: 582797.47,</u> <u>y1: 6347874.84,</u> <u>x2: 582999.55,</u> <u>y2: 6344751.87</u>	<u>4,21</u>	<u>Mindre</u> <u>strækingsbaserede</u> <u>restaureringer</u>
<u>o7879 a</u>	<u>Kommune(r):</u> <u>Frederikshavn</u> <u>Navn:</u> <u>Grøndheden</u> <u>Bæk</u>	<u>x1: 586834.98,</u> <u>y1: 6345831.59,</u> <u>x2: 587767.95,</u> <u>y2: 6348739.26</u>	<u>3,85</u>	<u>Fiernelse af fysiske</u> <u>spærringer,</u> <u>Mindre</u> <u>strækingsbaserede</u> <u>restaureringer</u>
<u>o7879 b</u>	<u>Kommune(r):</u> <u>Frederikshavn</u> <u>Navn:</u> <u>Grønheden Å</u>	<u>x1: 587736.31,</u> <u>y1: 6353853.16,</u> <u>x2: 587767.95,</u> <u>y2: 6348739.26,</u> <u>x3: 586213.00,</u> <u>y3: 6350399.60,</u> <u>x4: 586367.32,</u> <u>y4: 6347497.86,</u> <u>x5: 586723.44,</u> <u>y5: 6351424.52,</u> <u>x6: 586213.00,</u> <u>y6: 6350399.60,</u> <u>x7: 586213.00,</u> <u>y7: 6350399.60,</u> <u>x8: 584970.97,</u> <u>y8: 6349733.22</u>	<u>12,27</u>	<u>Genslyngning,</u> <u>Etablering af</u> <u>sandfang,</u> <u>Mindre</u> <u>strækingsbaserede</u> <u>restaureringer</u>

<u>o7879 c</u>	<u>Kommune(r):</u> <u>Frederikshavn</u> <u>Navn:</u> <u>Risgård Bæk</u>	<u>x1: 586386.01,</u> <u>y1: 6351640.54,</u> <u>x2: 584107.94,</u> <u>y2: 6353793.69</u>	<u>3,65</u>	<u>Åbning af rørlagte</u> <u>strækninger</u>
<u>o7879 d</u>	<u>Kommune(r):</u> <u>Frederikshavn</u> <u>Navn:</u> <u>Riskær Bæk</u>	<u>x1: 585167.68,</u> <u>y1: 6351915.88,</u> <u>x2: 583787.18,</u> <u>y2: 6351173.45,</u> <u>x3: 585167.68,</u> <u>y3: 6351915.88,</u> <u>x4: 585061.25,</u> <u>y4: 6350951.15,</u> <u>x5: 586386.01,</u> <u>y5: 6351640.54,</u> <u>x6: 585167.68,</u> <u>y6: 6351915.88</u>	<u>4,59</u>	<u>Mindre</u> <u>strækningbaserede</u> <u>restaureringer,</u> <u>Etablering af</u> <u>sandfang</u>
<u>o7881</u>	<u>Kommune(r):</u> <u>Frederikshavn</u> <u>Navn:</u> <u>Favrholt</u>	<u>x1: 586965.45,</u> <u>y1: 6353196.16,</u> <u>x2: 585616.76,</u> <u>y2: 6353589.69,</u> <u>x3: 585616.76,</u> <u>y3: 6353589.69,</u> <u>x4: 585278.07,</u> <u>y4: 6353991.19,</u> <u>x5: 585616.76,</u> <u>y5: 6353589.69,</u> <u>x6: 584646.52,</u> <u>y6: 6353795.04</u>	<u>3,21</u>	<u>Åbning af rørlagte</u> <u>strækninger</u>
<u>o7886</u>	<u>Kommune(r):</u> <u>Frederikshavn</u> <u>Navn:</u> <u>Uden navn</u>	<u>x1: 576493.16,</u> <u>y1: 6354388.49,</u> <u>x2: 576049.41,</u> <u>y2: 6354830.45,</u> <u>x3: 576493.16,</u> <u>y3: 6354388.49,</u> <u>x4: 576450.18,</u> <u>y4: 6354441.10,</u> <u>x5: 576773.47,</u> <u>y5: 6354121.42,</u> <u>x6: 576493.16,</u> <u>y6: 6354388.49,</u> <u>x7: 576834.81,</u> <u>y7: 6354111.39,</u> <u>x8: 576773.47,</u> <u>y8: 6354121.42,</u>	<u>1,45</u>	<u>Strækningbaseret</u> <u>indsatsbehov</u>

		<u>x9: 576834.81,</u> <u>y9: 6354111.39,</u> <u>x10: 576773.47,</u> <u>y10:</u> <u>6354121.42,</u> <u>x11: 576834.81,</u> <u>y11:</u> <u>6354111.39,</u> <u>x12: 576822.15,</u> <u>y12: 6354021.12</u>		
<u>o7889</u>	<u>Kommune(r):</u> <u>Brønderslev,</u> <u>Frederikshavn</u> <u>Navn:</u> <u>Uden navn</u>	<u>x1: 572586.13,</u> <u>y1: 6353602.50,</u> <u>x2: 573872.05,</u> <u>y2: 6355572.90,</u> <u>x3: 571569.14,</u> <u>y3: 6353231.87,</u> <u>x4: 571653.60,</u> <u>y4: 6352450.82,</u> <u>x5: 572586.13,</u> <u>y5: 6353602.50,</u> <u>x6: 571569.14,</u> <u>y6: 6353231.87,</u> <u>x7: 572081.66,</u> <u>y7: 6352595.97,</u> <u>x8: 572586.13,</u> <u>y8: 6353602.50,</u> <u>x9: 571569.14,</u> <u>y9: 6353231.87,</u> <u>x10: 570907.54,</u> <u>y10: 6352186.48</u>	<u>8,09</u>	<u>Fiernelse af fysiske</u> <u>spærringer,</u> <u>Genslyngning</u>
<u>o7890</u>	<u>Kommune(r):</u> <u>Frederikshavn</u> <u>Navn:</u> <u>Uden navn</u>	<u>x1: 578260.87,</u> <u>y1: 6355635.18,</u> <u>x2: 577201.18,</u> <u>y2: 6354322.22,</u> <u>x3: 577201.18,</u> <u>y3: 6354322.22,</u> <u>x4: 576900.65,</u> <u>y4: 6353982.66,</u> <u>x5: 577201.18,</u> <u>y5: 6354322.22,</u> <u>x6: 576683.52,</u> <u>y6: 6355263.23</u>	<u>3,75</u>	<u>Mindre</u> <u>strækingsbaserede</u> <u>restaureringer</u>
<u>o7893</u>	<u>Kommune(r):</u> <u>Frederikshavn</u>	<u>x1: 582805.68,</u> <u>y1: 6355172.98,</u>	<u>1,37</u>	<u>Fiernelse af fysiske</u> <u>spærringer</u>

	<u>Navn:</u> <u>Haredal Bæk</u>	<u>x2: 582312.59,</u> <u>y2: 6356246.49</u>		
<u>o7898</u>	<u>Kommune(r):</u> <u>Brønderslev,</u> <u>Hjørring</u> <u>Navn:</u> <u>Ulkær Bæk</u>	<u>x1: 555920.08,</u> <u>y1: 6355487.23,</u> <u>x2: 554482.61,</u> <u>y2: 6354239.63,</u> <u>x3: 555920.08,</u> <u>y3: 6355487.23,</u> <u>x4: 556518.13,</u> <u>y4: 6352779.23,</u> <u>x5: 557091.90,</u> <u>y5: 6355027.24,</u> <u>x6: 555920.08,</u> <u>y6: 6355487.23</u>	<u>9,32</u>	<u>Åbning af rørlagte</u> <u>strækninger,</u> <u>Fiernelse af fysiske</u> <u>spærringer,</u> <u>Mindre</u> <u>strækningbaserede</u> <u>restaureringer</u>
<u>o7903</u>	<u>Kommune(r):</u> <u>Frederikshavn</u> <u>Navn:</u> <u>Volstrup Kirke</u> <u>Bæk</u>	<u>x1: 585756.92,</u> <u>y1: 6355630.46,</u> <u>x2: 583402.87,</u> <u>y2: 6357098.14,</u> <u>x3: 585756.92,</u> <u>y3: 6355630.46,</u> <u>x4: 584039.72,</u> <u>y4: 6357119.92,</u> <u>x5: 586887.64,</u> <u>y5: 6354744.51,</u> <u>x6: 585756.92,</u> <u>y6: 6355630.46</u>	<u>7,02</u>	<u>Åbning af rørlagte</u> <u>strækninger,</u> <u>Mindre</u> <u>strækningbaserede</u> <u>restaureringer</u>
<u>o7906</u>	<u>Kommune(r):</u> <u>Frederikshavn</u> <u>Navn:</u> <u>Uden navn</u>	<u>x1: 585686.88,</u> <u>y1: 6358477.72,</u> <u>x2: 585477.47,</u> <u>y2: 6357990.45</u>	<u>0,55</u>	<u>Strækningbaseret</u> <u>indsatsbehov</u>
<u>o7910</u>	<u>Kommune(r):</u> <u>Frederikshavn</u> <u>Navn:</u> <u>Vejlbæk m.fl.</u>	<u>x1: 587731.99,</u> <u>y1: 6355716.24,</u> <u>x2: 583822.88,</u> <u>y2: 6358009.90,</u> <u>x3: 586934.44,</u> <u>y3: 6357890.47,</u> <u>x4: 586812.71,</u> <u>y4: 6358422.29,</u> <u>x5: 587392.17,</u> <u>y5: 6356347.59,</u> <u>x6: 585990.08,</u> <u>y6: 6357454.92,</u> <u>x7: 587444.05,</u> <u>y7: 6357114.64,</u>	<u>14,97</u>	<u>Fiernelse af fysiske</u> <u>spærringer,</u> <u>Etablering af</u> <u>sandfang,</u> <u>Mindre</u> <u>strækningbaserede</u> <u>restaureringer</u>

		<u>x8: 586934.44,</u> <u>y8: 6357890.47,</u> <u>x9: 587392.17,</u> <u>y9: 6356347.59,</u> <u>x10: 587444.05,</u> <u>y10:</u> <u>6357114.64,</u> <u>x11: 587571.91,</u> <u>y11:</u> <u>6358973.57,</u> <u>x12: 586812.71,</u> <u>y12:</u> <u>6358422.29,</u> <u>x13: 586812.71,</u> <u>y13:</u> <u>6358422.29,</u> <u>x14: 586308.19,</u> <u>y14:</u> <u>6359284.19,</u> <u>x15: 587731.99,</u> <u>y15:</u> <u>6355716.24,</u> <u>x16: 587392.17,</u> <u>y16:</u> <u>6356347.59,</u> <u>x17: 587780.03,</u> <u>y17:</u> <u>6358664.88,</u> <u>x18: 586934.44,</u> <u>y18:</u> <u>6357890.47,</u> <u>x19: 588003.88,</u> <u>y19:</u> <u>6355766.22,</u> <u>x20: 587731.99,</u> <u>y20:</u> <u>6355716.24,</u> <u>x21: 588215.12,</u> <u>y21:</u> <u>6357277.73,</u> <u>x22: 587444.05,</u> <u>y22: 6357114.64</u>		
<u>o7911</u>	<u>Kommune(r):</u> <u>Frederikshavn</u>	<u>x1: 581559.51,</u> <u>y1: 6357870.93,</u> <u>x2: 581194.84,</u>	<u>2,74</u>	<u>Fjernelse af fysiske</u> <u>spærringer,</u> <u>Mindre</u>

	<u>Navn:</u> <u>Hørbylund</u> <u>Møllebæk</u>	<u>y2: 6359306.88,</u> <u>x3: 581653.77,</u> <u>y3: 6357712.15,</u> <u>x4: 581559.51,</u> <u>y4: 6357870.93,</u> <u>x5: 581559.51,</u> <u>y5: 6357870.93,</u> <u>x6: 581231.19,</u> <u>y6: 6357800.46</u>		<u>strækingsbaserede</u> <u>restaureringer</u>
<u>o7916</u>	<u>Kommune(r):</u> <u>Frederikshavn,</u> <u>Hjørring</u> <u>Navn:</u> <u>Hørbylund</u> <u>Møllebæk</u>	<u>x1: 581588.89,</u> <u>y1: 6360209.31,</u> <u>x2: 580945.64,</u> <u>y2: 6359900.11</u>	<u>1,11</u>	<u>Strækingsbaseret</u> <u>indsatsbehov</u>
<u>o7917</u>	<u>Kommune(r):</u> <u>Frederikshavn,</u> <u>Hjørring</u> <u>Navn:</u> <u>Voer Å</u>	<u>x1: 572799.98,</u> <u>y1: 6356086.54,</u> <u>x2: 571457.40,</u> <u>y2: 6357802.67,</u> <u>x3: 572799.98,</u> <u>y3: 6356086.54,</u> <u>x4: 572792.79,</u> <u>y4: 6356067.57,</u> <u>x5: 573208.75,</u> <u>y5: 6355700.96,</u> <u>x6: 572799.98,</u> <u>y6: 6356086.54</u>	<u>3,42</u>	<u>Mindre</u> <u>strækingsbaserede</u> <u>restaureringer</u>
<u>o7917 c</u>	<u>Kommune(r):</u> <u>Frederikshavn,</u> <u>Hjørring</u> <u>Navn:</u> <u>Sogneskelbæk</u> <u>ken</u>	<u>x1: 574795.01,</u> <u>y1: 6360400.09,</u> <u>x2: 574038.08,</u> <u>y2: 6358759.21</u>	<u>2,43</u>	<u>Fjernelse af fysiske</u> <u>spærringer,</u> <u>Mindre</u> <u>strækingsbaserede</u> <u>restaureringer</u>
<u>o7917 f</u>	<u>Kommune(r):</u> <u>Frederikshavn,</u> <u>Hjørring</u> <u>Navn:</u> <u>Koldbromølle</u> <u>Bæk</u>	<u>x1: 572792.79,</u> <u>y1: 6356067.57,</u> <u>x2: 571717.51,</u> <u>y2: 6355720.72</u>	<u>1,47</u>	<u>Fjernelse af fysiske</u> <u>spærringer,</u> <u>Mindre</u> <u>strækingsbaserede</u> <u>restaureringer</u>
<u>o7917 g</u>	<u>Kommune(r):</u> <u>Frederikshavn</u>	<u>x1: 574204.60,</u> <u>y1: 6356524.94,</u>	<u>1,48</u>	<u>Mindre</u> <u>strækingsbaserede</u> <u>restaureringer</u>

	<u>Navn:</u> <u>Uden navn</u>	<u>x2: 573208.75,</u> <u>y2: 6355700.96</u>		
<u>o7919</u>	<u>Kommune(r):</u> <u>Hjørring</u> <u>Navn:</u> <u>Uden navn</u>	<u>x1: 554682.52,</u> <u>y1: 6359957.47,</u> <u>x2: 553491.51,</u> <u>y2: 6360669.25</u>	<u>1,42</u>	<u>Strækingsbaseret</u> <u>indsatsbehov</u>
<u>o7920</u>	<u>Kommune(r):</u> <u>Hjørring</u> <u>Navn:</u> <u>Uden navn</u>	<u>x1: 564396.35,</u> <u>y1: 6358081.22,</u> <u>x2: 564164.09,</u> <u>y2: 6360687.30</u>	<u>2,99</u>	<u>Åbning af rørlagte</u> <u>strækninger,</u> <u>Strækingsbaseret</u> <u>indsatsbehov</u>
<u>o7920 a</u>	<u>Kommune(r):</u> <u>Hjørring</u> <u>Navn:</u> <u>Boller</u> <u>Møllebæk</u>	<u>x1: 564164.09,</u> <u>y1: 6360687.30,</u> <u>x2: 566854.71,</u> <u>y2: 6357990.87</u>	<u>5,26</u>	<u>Fiernelse af fysiske</u> <u>spærringer,</u> <u>Mindre</u> <u>strækingsbaserede</u> <u>restaureringer</u>
<u>o7921 b</u>	<u>Kommune(r):</u> <u>Brønderslev,</u> <u>Hjørring</u> <u>Navn:</u> <u>Klostergrøften</u>	<u>x1: 551284.83,</u> <u>y1: 6354756.07,</u> <u>x2: 545075.28,</u> <u>y2: 6358852.29,</u> <u>x3: 545293.11,</u> <u>y3: 6359228.19,</u> <u>x4: 545075.28,</u> <u>y4: 6358852.29,</u> <u>x5: 545075.28,</u> <u>y5: 6358852.29,</u> <u>x6: 542861.29,</u> <u>y6: 6359588.22</u>	<u>10,98</u>	<u>Mindre</u> <u>strækingsbaserede</u> <u>restaureringer</u>
<u>o7921 e</u>	<u>Kommune(r):</u> <u>Brønderslev,</u> <u>Hjørring</u> <u>Navn:</u> <u>Klostergrøften</u>	<u>x1: 552806.31,</u> <u>y1: 6355016.02,</u> <u>x2: 551321.62,</u> <u>y2: 6354747.63,</u> <u>x3: 551323.83,</u> <u>y3: 6354746.52,</u> <u>x4: 551321.62,</u> <u>y4: 6354747.63,</u> <u>x5: 551321.62,</u> <u>y5: 6354747.63,</u> <u>x6: 551284.83,</u> <u>y6: 6354756.07</u>	<u>2,12</u>	<u>Mindre</u> <u>strækingsbaserede</u> <u>restaureringer</u>
<u>o7923</u>	<u>Kommune(r):</u> <u>Hjørring</u>	<u>x1: 563155.02,</u> <u>y1: 6354542.37,</u> <u>x2: 560159.04,</u>	<u>6,93</u>	<u>Mindre</u> <u>strækingsbaserede</u> <u>restaureringer</u>

	<u>Navn:</u> <u>Uden navn</u>	<u>y2: 6356895.51,</u> <u>x3: 560273.46,</u> <u>y3: 6357063.00,</u> <u>x4: 560190.45,</u> <u>y4: 6357028.10,</u> <u>x5: 560438.92,</u> <u>y5: 6356746.88,</u> <u>x6: 560159.04,</u> <u>y6: 6356895.51,</u> <u>x7: 560493.33,</u> <u>y7: 6357396.30,</u> <u>x8: 560190.45,</u> <u>y8: 6357028.10,</u> <u>x9: 560190.45,</u> <u>y9: 6357028.10,</u> <u>x10: 560159.04,</u> <u>y10: 6356895.51</u>		
<u>o7923 b</u>	<u>Kommune(r):</u> <u>Hjørring</u> <u>Navn:</u> <u>Uden navn</u>	<u>x1: 560312.15,</u> <u>y1: 6359165.77,</u> <u>x2: 559033.41,</u> <u>y2: 6358080.62</u>	<u>2</u>	<u>Mindre</u> <u>strækingsbaserede</u> <u>restaureringer</u>
<u>o7923 d</u>	<u>Kommune(r):</u> <u>Hjørring</u> <u>Navn:</u> <u>Uden navn</u>	<u>x1: 561115.22,</u> <u>y1: 6354829.87,</u> <u>x2: 560228.42,</u> <u>y2: 6355972.49,</u> <u>x3: 560228.42,</u> <u>y3: 6355972.49,</u> <u>x4: 559774.05,</u> <u>y4: 6355234.16,</u> <u>x5: 560228.42,</u> <u>y5: 6355972.49,</u> <u>x6: 560216.72,</u> <u>y6: 6356097.21</u>	<u>2,58</u>	<u>Mindre</u> <u>strækingsbaserede</u> <u>restaureringer</u>
<u>o7923 e</u>	<u>Kommune(r):</u> <u>Hjørring</u> <u>Navn:</u> <u>Uden navn</u>	<u>x1: 562927.53,</u> <u>y1: 6355982.84,</u> <u>x2: 562322.38,</u> <u>y2: 6356381.00,</u> <u>x3: 562517.40,</u> <u>y3: 6355986.35,</u> <u>x4: 562322.38,</u> <u>y4: 6356381.00,</u> <u>x5: 562322.38,</u> <u>y5: 6356381.00,</u>	<u>2,22</u>	<u>Strækingsbaseret</u> <u>indsatsbehov</u>

		<u>x6: 561806.47,</u> <u>y6: 6356191.59</u>		
<u>o7926</u>	<u>Kommune(r):</u> <u>Hjørring</u> <u>Navn:</u> <u>Ø.</u> <u>Smørenggrøft</u>	<u>x1: 562856.38,</u> <u>y1: 6362217.62,</u> <u>x2: 561521.57,</u> <u>y2: 6359686.35</u>	<u>3,13</u>	<u>Strækingsbaseret</u> <u>indsatsbehov</u>
<u>o7928</u>	<u>Kommune(r):</u> <u>Frederikshavn</u> <u>Navn:</u> <u>Uden navn</u>	<u>x1: 587728.09,</u> <u>y1: 6362506.21,</u> <u>x2: 587064.58,</u> <u>y2: 6362891.58</u>	<u>0,79</u>	<u>Åbning af rørlagte</u> <u>strækninger</u>
<u>o7934 c</u>	<u>Kommune(r):</u> <u>Frederikshavn</u> <u>Navn:</u> <u>Selbæk</u>	<u>x1: 587633.45,</u> <u>y1: 6360255.37,</u> <u>x2: 587151.96,</u> <u>y2: 6361267.05,</u> <u>x3: 587633.45,</u> <u>y3: 6360255.37,</u> <u>x4: 587494.83,</u> <u>y4: 6359842.30,</u> <u>x5: 588307.41,</u> <u>y5: 6360462.21,</u> <u>x6: 587633.45,</u> <u>y6: 6360255.37,</u> <u>x7: 588307.41,</u> <u>y7: 6360462.21,</u> <u>x8: 588423.75,</u> <u>y8: 6359904.48,</u> <u>x9: 588850.73,</u> <u>y9: 6361129.97,</u> <u>x10: 588307.41,</u> <u>y10: 6360462.21</u>	<u>4,45</u>	<u>Fiernelse af fysiske</u> <u>spærringer</u>
<u>o7934 d</u>	<u>Kommune(r):</u> <u>Frederikshavn</u> <u>Navn:</u> <u>Uden navn</u>	<u>x1: 586814.78,</u> <u>y1: 6361307.25,</u> <u>x2: 586619.84,</u> <u>y2: 6362609.51</u>	<u>1,39</u>	<u>Mindre</u> <u>strækingsbaserede</u> <u>restaureringer</u>
<u>o7935</u>	<u>Kommune(r):</u> <u>Hjørring</u> <u>Navn:</u> <u>Uden navn</u>	<u>x1: 560319.05,</u> <u>y1: 6361367.54,</u> <u>x2: 558452.75,</u> <u>y2: 6364047.43,</u> <u>x3: 557989.60,</u> <u>y3: 6364795.25,</u> <u>x4: 558205.94,</u>	<u>12,2</u>	<u>Åbning af rørlagte</u> <u>strækninger,</u> <u>Mindre</u> <u>strækingsbaserede</u> <u>restaureringer</u>

		<u>y4: 6364178.13,</u> <u>x5: 558452.75,</u> <u>y5: 6364047.43,</u> <u>x6: 558205.94,</u> <u>y6: 6364178.13,</u> <u>x7: 558617.07,</u> <u>y7: 6361636.04,</u> <u>x8: 557919.98,</u> <u>y8: 6363088.16,</u> <u>x9: 558809.31,</u> <u>y9: 6362417.05,</u> <u>x10: 557919.98,</u> <u>y10:</u> <u>6363088.16,</u> <u>x11: 559135.55,</u> <u>y11:</u> <u>6361454.03,</u> <u>x12: 558617.07,</u> <u>y12:</u> <u>6361636.04,</u> <u>x13: 559144.59,</u> <u>y13:</u> <u>6361210.70,</u> <u>x14: 558617.07,</u> <u>y14:</u> <u>6361636.04,</u> <u>x15: 560062.13,</u> <u>y15:</u> <u>6363153.30,</u> <u>x16: 558452.75,</u> <u>y16:</u> <u>6364047.43,</u> <u>x17: 558205.94,</u> <u>y17:</u> <u>6364178.13,</u> <u>x18: 557919.98,</u> <u>y18: 6363088.16</u>		
<u>o7936</u>	<u>Kommune(r):</u> <u>Frederikshavn</u> <u>Navn:</u> <u>Budde Bæk</u>	<u>x1: 582050.02,</u> <u>y1: 6363987.06,</u> <u>x2: 581393.78,</u> <u>y2: 6364518.22,</u> <u>x3: 581927.69,</u> <u>y3: 6364567.20,</u> <u>x4: 581393.78,</u> <u>y4: 6364518.22,</u>	<u>2,39</u>	<u>Fjernelse af fysiske</u> <u>spærringer,</u> <u>Mindre</u> <u>strækingsbaserede</u> <u>restaureringer</u>

		<u>x5: 581465.74,</u> <u>y5: 6364107.71,</u> <u>x6: 581393.78,</u> <u>y6: 6364518.22</u>		
<u>o7937 x</u>	<u>Kommune(r):</u> <u>Hjørring</u> <u>Navn:</u> <u>Uden navn</u>	<u>x1: 560987.49,</u> <u>y1: 6366226.88,</u> <u>x2: 559101.47,</u> <u>y2: 6364680.01</u>	<u>4,86</u>	<u>Åbning af rørlagte</u> <u>strækninger,</u> <u>Mindre</u> <u>strækningsbaserede</u> <u>restaureringer</u>
<u>o7941 a</u>	<u>Kommune(r):</u> <u>Frederikshavn,</u> <u>Hjørring</u> <u>Navn:</u> <u>Albæk</u>	<u>x1: 579927.18,</u> <u>y1: 6363450.10,</u> <u>x2: 579609.13,</u> <u>y2: 6365637.21</u>	<u>3,02</u>	<u>Mindre</u> <u>strækningsbaserede</u> <u>restaureringer</u>
<u>o7943 x</u>	<u>Kommune(r):</u> <u>Hjørring</u> <u>Navn:</u> <u>Uden navn</u>	<u>x1: 559756.84,</u> <u>y1: 6365896.86,</u> <u>x2: 559101.47,</u> <u>y2: 6364680.01</u>	<u>1,59</u>	<u>Strækingsbaseret</u> <u>indsatsbehov</u>
<u>o7944</u>	<u>Kommune(r):</u> <u>Hjørring</u> <u>Navn:</u> <u>Sejlstrup</u> <u>Møllebæk</u>	<u>x1: 554026.87,</u> <u>y1: 6363874.34,</u> <u>x2: 552319.56,</u> <u>y2: 6366055.34</u>	<u>3,11</u>	<u>Mindre</u> <u>strækningsbaserede</u> <u>restaureringer</u>
<u>o7945</u>	<u>Kommune(r):</u> <u>Hjørring</u> <u>Navn:</u> <u>Dalsmølle Bæk</u>	<u>x1: 565739.02,</u> <u>y1: 6365289.05,</u> <u>x2: 566797.83,</u> <u>y2: 6364078.16,</u> <u>x3: 565394.72,</u> <u>y3: 6366172.28,</u> <u>x4: 565739.02,</u> <u>y4: 6365289.05,</u> <u>x5: 565739.02,</u> <u>y5: 6365289.05,</u> <u>x6: 565737.98,</u> <u>y6: 6365279.15</u>	<u>2,8</u>	<u>Mindre</u> <u>strækningsbaserede</u> <u>restaureringer</u>
<u>o7945 c</u>	<u>Kommune(r):</u> <u>Hjørring</u> <u>Navn:</u> <u>Uden navn</u>	<u>x1: 569258.99,</u> <u>y1: 6363317.33,</u> <u>x2: 567505.24,</u> <u>y2: 6363840.89,</u> <u>x3: 568510.44,</u> <u>y3: 6364387.30,</u> <u>x4: 567505.24,</u>	<u>4,25</u>	<u>Mindre</u> <u>strækningsbaserede</u> <u>restaureringer</u>

		<u>y4: 6363840.89,</u> <u>x5: 567505.24,</u> <u>y5: 6363840.89,</u> <u>x6: 566797.86,</u> <u>y6: 6364080.84</u>		
<u>o7949</u>	<u>Kommune(r):</u> <u>Frederikshavn</u> <u>Navn:</u> <u>Ravnsholt Bæk</u>	<u>x1: 584637.69,</u> <u>y1: 6365784.55,</u> <u>x2: 584453.63,</u> <u>y2: 6366631.50</u>	<u>0,94</u>	<u>Fjernelse af fysiske</u> <u>spærringer</u>
<u>o7952 b</u>	<u>Kommune(r):</u> <u>Hjørring</u> <u>Navn:</u> <u>Uden navn</u>	<u>x1: 550842.01,</u> <u>y1: 6362255.19,</u> <u>x2: 547628.35,</u> <u>y2: 6364540.48</u>	<u>5,03</u>	<u>Mindre</u> <u>strækningbaserede</u> <u>restaureringer</u>
<u>o7955 a</u>	<u>Kommune(r):</u> <u>Hjørring</u> <u>Navn:</u> <u>Uden navn</u>	<u>x1: 574622.81,</u> <u>y1: 6365409.53,</u> <u>x2: 573633.97,</u> <u>y2: 6366719.45</u>	<u>1,78</u>	<u>Strækningbaseret</u> <u>indsatsbehov</u>
<u>o7955 b</u>	<u>Kommune(r):</u> <u>Hjørring</u> <u>Navn:</u> <u>Stensbæk</u>	<u>x1: 574712.79,</u> <u>y1: 6366366.97,</u> <u>x2: 571601.76,</u> <u>y2: 6367514.73,</u> <u>x3: 575800.31,</u> <u>y3: 6366095.55,</u> <u>x4: 574712.79,</u> <u>y4: 6366366.97,</u> <u>x5: 576177.45,</u> <u>y5: 6364994.85,</u> <u>x6: 574712.79,</u> <u>y6: 6366366.97</u>	<u>7,31</u>	<u>Etablering af</u> <u>sandfang,</u> <u>Mindre</u> <u>strækningbaserede</u> <u>restaureringer</u>
<u>o7955 e</u>	<u>Kommune(r):</u> <u>Hjørring</u> <u>Navn:</u> <u>Glimsholt Å</u>	<u>x1: 572149.10,</u> <u>y1: 6365812.82,</u> <u>x2: 571464.62,</u> <u>y2: 6366841.42</u>	<u>1,28</u>	<u>Mindre</u> <u>strækningbaserede</u> <u>restaureringer</u>
<u>o7958</u>	<u>Kommune(r):</u> <u>Frederikshavn</u> <u>Navn:</u> <u>Morbro Bæk</u>	<u>x1: 587035.16,</u> <u>y1: 6366052.40,</u> <u>x2: 586828.44,</u> <u>y2: 6366773.53,</u> <u>x3: 586346.15,</u> <u>y3: 6367690.16,</u> <u>x4: 586355.04,</u> <u>y4: 6367350.11,</u>	<u>3,64</u>	<u>Mindre</u> <u>strækningbaserede</u> <u>restaureringer</u>

		<u>x5: 586551.59,</u> <u>y5: 6367413.43,</u> <u>x6: 586346.15,</u> <u>y6: 6367690.16,</u> <u>x7: 586750.23,</u> <u>y7: 6367383.53,</u> <u>x8: 586551.59,</u> <u>y8: 6367413.43,</u> <u>x9: 586828.44,</u> <u>y9: 6366773.53,</u> <u>x10: 586551.59,</u> <u>y10:</u> <u>6367413.43,</u> <u>x11: 586346.15,</u> <u>y11:</u> <u>6367690.16,</u> <u>x12: 586017.14,</u> <u>y12:</u> <u>6367920.48,</u> <u>x13: 587509.32,</u> <u>y13:</u> <u>6366755.85,</u> <u>x14: 586828.44,</u> <u>y14: 6366773.53</u>		
<u>o7960</u>	<u>Kommune(r):</u> <u>Hjørring</u> <u>Navn:</u> <u>Uden navn</u>	<u>x1: 554996.20,</u> <u>y1: 6368531.14,</u> <u>x2: 552524.84,</u> <u>y2: 6367029.12,</u> <u>x3: 552524.84,</u> <u>y3: 6367029.12,</u> <u>x4: 551252.26,</u> <u>y4: 6366166.91,</u> <u>x5: 552524.84,</u> <u>y5: 6367029.12,</u> <u>x6: 551586.57,</u> <u>y6: 6367136.78</u>	<u>6,09</u>	<u>Fiernelse af fysiske</u> <u>spærringer,</u> <u>Mindre</u> <u>strækingsbaserede</u> <u>restaureringer</u>
<u>o7965</u>	<u>Kommune(r):</u> <u>Hjørring</u> <u>Navn:</u> <u>Liver Å</u>	<u>x1: 558239.69,</u> <u>y1: 6369036.79,</u> <u>x2: 555294.80,</u> <u>y2: 6368119.29</u>	<u>3,51</u>	<u>Fiernelse af fysiske</u> <u>spærringer,</u> <u>Mindre</u> <u>strækingsbaserede</u> <u>restaureringer</u>
<u>o7966</u>	<u>Kommune(r):</u> <u>Frederikshavn</u>	<u>x1: 589483.52,</u> <u>y1: 6369057.96,</u> <u>x2: 588139.51,</u> <u>y2: 6366966.40</u>	<u>2,87</u>	<u>Åbning af rørlagte</u> <u>strækninger</u>

	<u>Navn:</u> <u>Uden navn</u>			
<u>o7971</u>	<u>Kommune(r):</u> <u>Hjørring</u> <u>Navn:</u> <u>Uden navn</u>	<u>x1: 575086.54,</u> <u>y1: 6369368.42,</u> <u>x2: 574505.55,</u> <u>y2: 6369549.36</u>	<u>0,71</u>	<u>Strækingsbaseret</u> <u>indsatsbehov</u>
<u>o7972</u>	<u>Kommune(r):</u> <u>Hjørring</u> <u>Navn:</u> <u>Villerup Bæk</u>	<u>x1: 553593.22,</u> <u>y1: 6368906.73,</u> <u>x2: 551198.61,</u> <u>y2: 6368161.42,</u> <u>x3: 553593.22,</u> <u>y3: 6368906.73,</u> <u>x4: 551237.73,</u> <u>y4: 6369481.08,</u> <u>x5: 555090.89,</u> <u>y5: 6369541.69,</u> <u>x6: 553593.22,</u> <u>y6: 6368906.73</u>	<u>7,39</u>	<u>Etablering af</u> <u>sandfang,</u> <u>Mindre</u> <u>strækingsbaserede</u> <u>restaureringer</u>
<u>o7976</u>	<u>Kommune(r):</u> <u>Hjørring</u> <u>Navn:</u> <u>Bøgeholt Bæk</u>	<u>x1: 567750.98,</u> <u>y1: 6370004.63,</u> <u>x2: 568061.75,</u> <u>y2: 6368140.12</u>	<u>2,64</u>	<u>Strækingsbaseret</u> <u>indsatsbehov</u>
<u>o7980</u>	<u>Kommune(r):</u> <u>Frederikshavn</u> <u>Navn:</u> <u>Dalbæk</u>	<u>x1: 584611.06,</u> <u>y1: 6369997.05,</u> <u>x2: 584006.51,</u> <u>y2: 6370025.55</u>	<u>0,63</u>	<u>Mindre</u> <u>strækingsbaserede</u> <u>restaureringer</u>
<u>o7981</u>	<u>Kommune(r):</u> <u>Hjørring</u> <u>Navn:</u> <u>Uden navn</u>	<u>x1: 556341.52,</u> <u>y1: 6369766.25,</u> <u>x2: 555151.34,</u> <u>y2: 6370100.95</u>	<u>1,3</u>	<u>Fjernelse af fysiske</u> <u>spærringer,</u> <u>Strækingsbaseret</u> <u>indsatsbehov</u>
<u>o7982</u>	<u>Kommune(r):</u> <u>Hjørring</u> <u>Navn:</u> <u>Sønderlev Bæk</u>	<u>x1: 555105.14,</u> <u>y1: 6369676.80,</u> <u>x2: 552878.85,</u> <u>y2: 6370145.84</u>	<u>2,44</u>	<u>Fjernelse af fysiske</u> <u>spærringer,</u> <u>Strækingsbaseret</u> <u>indsatsbehov</u>
<u>o7991</u>	<u>Kommune(r):</u> <u>Hjørring</u> <u>Navn:</u> <u>Skårup</u> <u>Møllebæk</u>	<u>x1: 581337.22,</u> <u>y1: 6370628.25,</u> <u>x2: 580372.76,</u> <u>y2: 6369655.56</u>	<u>1,6</u>	<u>Mindre</u> <u>strækingsbaserede</u> <u>restaureringer</u>

o7992	<u>Kommune(r): Frederikshavn</u> <u>Navn: Uden navn</u>	<u>x1: 588231.24, y1: 6370777.64, x2: 588060.53, y2: 6370041.96</u>	<u>0,78</u>	<u>Åbning af rørlagte strækninger</u>
o7995	<u>Kommune(r): Hjørring</u> <u>Navn: Uden navn</u>	<u>x1: 572038.97, y1: 6369954.70, x2: 568875.04, y2: 6371051.76</u>	<u>4</u>	<u>Åbning af rørlagte strækninger, Strækningbaseret indsatsbehov</u>
o7996	<u>Kommune(r): Frederikshavn</u> <u>Navn: Lerbæk</u>	<u>x1: 591265.59, y1: 6371167.10, x2: 589483.52, y2: 6369057.96</u>	<u>3,47</u>	<u>Åbning af rørlagte strækninger, Fjernelse af fysiske spærringer, Mindre strækningbaserede restaureringer</u>
o7997	<u>Kommune(r): Hjørring</u> <u>Navn: Uden navn</u>	<u>x1: 557544.01, y1: 6369676.58, x2: 554912.79, y2: 6371111.75</u>	<u>3,28</u>	<u>Mindre strækningbaserede restaureringer</u>
o7998	<u>Kommune(r): Frederikshavn</u> <u>Navn: Kærbæk</u>	<u>x1: 591056.34, y1: 6371388.23, x2: 588944.03, y2: 6369888.09</u>	<u>3,46</u>	<u>Etablering af sandfang, Mindre strækningbaserede restaureringer</u>
o8002	<u>Kommune(r): Hjørring</u> <u>Navn: Hunderup Bæk</u>	<u>x1: 549796.49, y1: 6369250.41, x2: 548629.99, y2: 6371755.94</u>	<u>3,4</u>	<u>Fjernelse af fysiske spærringer, Åbning af rørlagte strækninger</u>
o8003 c	<u>Kommune(r): Hjørring</u> <u>Navn: Kragekær Bæk</u>	<u>x1: 563941.63, y1: 6369738.17, x2: 563292.56, y2: 6371479.05, x3: 563479.19, y3: 6371606.72, x4: 563292.56, y4: 6371479.05, x5: 563479.19, y5: 6371606.72, x6: 563292.56, y6: 6371479.05, x7: 564543.34,</u>	<u>3,95</u>	<u>Strækningbaseret indsatsbehov</u>

		<u>y7: 6371929.32,</u> <u>x8: 563479.19,</u> <u>y8: 6371606.72</u>		
<u>o8005</u>	<u>Kommune(r):</u> <u>Hjørring</u> <u>Navn:</u> <u>Vellingshøj</u> <u>Bæk</u>	<u>x1: 558415.48,</u> <u>y1: 6370995.93,</u> <u>x2: 554582.36,</u> <u>y2: 6372101.12,</u> <u>x3: 558415.48,</u> <u>y3: 6370995.93,</u> <u>x4: 558609.26,</u> <u>y4: 6370197.25,</u> <u>x5: 558669.42,</u> <u>y5: 6371178.79,</u> <u>x6: 558415.48,</u> <u>y6: 6370995.93</u>	<u>5,65</u>	<u>Mindre</u> <u>strækingsbaserede</u> <u>restaureringer,</u> <u>Etablering af</u> <u>sandfang</u>
<u>o8006</u>	<u>Kommune(r):</u> <u>Hjørring</u> <u>Navn:</u> <u>Lysemose Bæk</u>	<u>x1: 577127.66,</u> <u>y1: 6368181.27,</u> <u>x2: 575054.85,</u> <u>y2: 6371074.55,</u> <u>x3: 575828.81,</u> <u>y3: 6372498.32,</u> <u>x4: 575054.85,</u> <u>y4: 6371074.55,</u> <u>x5: 575054.85,</u> <u>y5: 6371074.55,</u> <u>x6: 574881.09,</u> <u>y6: 6369796.86</u>	<u>7,55</u>	<u>Fjernelse af fysiske</u> <u>spærringer</u>
<u>o8007</u>	<u>Kommune(r):</u> <u>Hjørring</u> <u>Navn:</u> <u>Møllebæk</u>	<u>x1: 577692.91,</u> <u>y1: 6369323.31,</u> <u>x2: 576410.61,</u> <u>y2: 6371739.79,</u> <u>x3: 577635.45,</u> <u>y3: 6371195.32,</u> <u>x4: 576410.61,</u> <u>y4: 6371739.79,</u> <u>x5: 576410.61,</u> <u>y5: 6371739.79,</u> <u>x6: 575863.81,</u> <u>y6: 6372536.19</u>	<u>5,5</u>	<u>Fjernelse af fysiske</u> <u>spærringer</u>
<u>o8008</u>	<u>Kommune(r):</u> <u>Hjørring</u> <u>Navn:</u> <u>Knolde Bæk</u>	<u>x1: 550455.61,</u> <u>y1: 6370983.39,</u> <u>x2: 549438.04,</u> <u>y2: 6372604.71</u>	<u>2,38</u>	<u>Åbning af rørlagte</u> <u>strækninger</u>

<u>o8014</u>	<u>Kommune(r):</u> <u>Hjørring</u> <u>Navn:</u> <u>Dalsgårde Bæk</u>	<u>x1: 558163.81,</u> <u>y1: 6372290.90,</u> <u>x2: 554533.71,</u> <u>y2: 6373373.94</u>	<u>4,3</u>	<u>Mindre</u> <u>strækningbaserede</u> <u>restaureringer</u>
<u>o8020</u>	<u>Kommune(r):</u> <u>Hjørring</u> <u>Navn:</u> <u>Uden navn</u>	<u>x1: 557618.04,</u> <u>y1: 6374399.57,</u> <u>x2: 558441.48,</u> <u>y2: 6372947.73,</u> <u>x3: 557883.55,</u> <u>y3: 6374252.98,</u> <u>x4: 557618.04,</u> <u>y4: 6374399.57,</u> <u>x5: 557618.04,</u> <u>y5: 6374399.57,</u> <u>x6: 557532.17,</u> <u>y6: 6374810.19</u>	<u>2,62</u>	<u>Åbning af rørlagte</u> <u>strækninger,</u> <u>Fiernelse af fysiske</u> <u>spærringer</u>
<u>o8021 b</u>	<u>Kommune(r):</u> <u>Hjørring</u> <u>Navn:</u> <u>Varbro Å</u>	<u>x1: 564739.16,</u> <u>y1: 6373084.01,</u> <u>x2: 564175.42,</u> <u>y2: 6374670.70,</u> <u>x3: 564446.61,</u> <u>y3: 6374072.46,</u> <u>x4: 564739.16,</u> <u>y4: 6373084.01,</u> <u>x5: 564944.40,</u> <u>y5: 6373003.13,</u> <u>x6: 564739.16,</u> <u>y6: 6373084.01,</u> <u>x7: 565390.96,</u> <u>y7: 6373910.87,</u> <u>x8: 564944.40,</u> <u>y8: 6373003.13,</u> <u>x9: 566091.26,</u> <u>y9: 6372416.75,</u> <u>x10: 564944.40,</u> <u>y10:</u> <u>6373003.13,</u> <u>x11: 566091.26,</u> <u>y11:</u> <u>6372416.75,</u> <u>x12: 566163.13,</u> <u>y12:</u> <u>6372875.00,</u> <u>x13: 567121.84,</u>	<u>10,6</u>	<u>Fiernelse af fysiske</u> <u>spærringer,</u> <u>Mindre</u> <u>strækningbaserede</u> <u>restaureringer</u>

		<u>y13:</u> <u>6372508.10,</u> <u>x14: 566091.26,</u> <u>y14:</u> <u>6372416.75,</u> <u>x15: 567461.04,</u> <u>y15:</u> <u>6371751.95,</u> <u>x16: 567121.84,</u> <u>y16:</u> <u>6372508.10,</u> <u>x17: 567764.90,</u> <u>y17:</u> <u>6372980.69,</u> <u>x18: 567121.84,</u> <u>y18: 6372508.10</u>		
<u>o8021 c</u>	<u>Kommune(r):</u> <u>Hjørring</u> <u>Navn:</u> <u>Varbro Å</u>	<u>x1: 563777.73,</u> <u>y1: 6373211.12,</u> <u>x2: 561910.39,</u> <u>y2: 6372628.05,</u> <u>x3: 561592.07,</u> <u>y3: 6372748.88,</u> <u>x4: 560831.67,</u> <u>y4: 6373459.06,</u> <u>x5: 561592.07,</u> <u>y5: 6372748.88,</u> <u>x6: 561594.93,</u> <u>y6: 6372248.04,</u> <u>x7: 561910.39,</u> <u>y7: 6372628.05,</u> <u>x8: 561592.07,</u> <u>y8: 6372748.88,</u> <u>x9: 561913.93,</u> <u>y9: 6373356.76,</u> <u>x10: 560831.67,</u> <u>y10:</u> <u>6373459.06,</u> <u>x11: 562740.69,</u> <u>y11:</u> <u>6371978.44,</u> <u>x12: 561910.39,</u> <u>y12:</u> <u>6372628.05,</u> <u>x13: 560172.02,</u> <u>y13:</u>	<u>7,92</u>	<u>Mindre</u> <u>strækingsbaserede</u> <u>restaureringer</u>

		<u>6374456.36,</u> <u>x14: 560831.67,</u> <u>y14: 6373459.06</u>		
<u>o8021 d</u>	<u>Kommune(r):</u> <u>Hjørring</u> <u>Navn:</u> <u>Uden navn</u>	<u>x1: 561614.50,</u> <u>y1: 6374599.89,</u> <u>x2: 560517.11,</u> <u>y2: 6374200.95,</u> <u>x3: 561614.50,</u> <u>y3: 6374599.89,</u> <u>x4: 561601.32,</u> <u>y4: 6374599.66,</u> <u>x5: 562226.44,</u> <u>y5: 6374829.83,</u> <u>x6: 561614.50,</u> <u>y6: 6374599.89</u>	<u>2,34</u>	<u>Åbning af rørlagte</u> <u>strækninger</u>
<u>o8022</u>	<u>Kommune(r):</u> <u>Hjørring</u> <u>Navn:</u> <u>Uden navn</u>	<u>x1: 552530.52,</u> <u>y1: 6375380.96,</u> <u>x2: 551767.39,</u> <u>y2: 6375141.41</u>	<u>1,01</u>	<u>Strækningsbaseret</u> <u>indsatsbehov</u>
<u>o8023</u>	<u>Kommune(r):</u> <u>Hjørring</u> <u>Navn:</u> <u>Blødegrøft</u>	<u>x1: 573659.73,</u> <u>y1: 6374959.44,</u> <u>x2: 572313.39,</u> <u>y2: 6372660.62,</u> <u>x3: 573811.52,</u> <u>y3: 6374231.06,</u> <u>x4: 573659.73,</u> <u>y4: 6374959.44,</u> <u>x5: 573659.73,</u> <u>y5: 6374959.44,</u> <u>x6: 574255.66,</u> <u>y6: 6376175.59</u>	<u>6,51</u>	<u>Mindre</u> <u>strækningsbaserede</u> <u>restaureringer</u>
<u>o8024</u>	<u>Kommune(r):</u> <u>Hjørring</u> <u>Navn:</u> <u>Uden navn</u>	<u>x1: 561729.08,</u> <u>y1: 6375960.97,</u> <u>x2: 559088.59,</u> <u>y2: 6375283.12,</u> <u>x3: 558764.74,</u> <u>y3: 6376622.72,</u> <u>x4: 559088.59,</u> <u>y4: 6375283.12,</u> <u>x5: 559088.59,</u> <u>y5: 6375283.12,</u> <u>x6: 558719.81,</u> <u>y6: 6375101.28</u>	<u>6,1</u>	<u>Åbning af rørlagte</u> <u>strækninger,</u> <u>Mindre</u> <u>strækningsbaserede</u> <u>restaureringer</u>

<u>o8026</u>	<u>Kommune(r):</u> <u>Hjørring</u> <u>Navn:</u> <u>Nejst Bæk</u>	<u>x1: 556772.39,</u> <u>y1: 6376673.71,</u> <u>x2: 554274.28,</u> <u>y2: 6375380.47</u>	<u>4,02</u>	<u>Mindre</u> <u>strækningbaserede</u> <u>restaureringer</u>
<u>o8027 b</u>	<u>Kommune(r):</u> <u>Frederikshavn,</u> <u>Hjørring</u> <u>Navn:</u> <u>Kragsskov Å</u>	<u>x1: 586746.32,</u> <u>y1: 6377707.27,</u> <u>x2: 580383.87,</u> <u>y2: 6374878.50,</u> <u>x3: 580383.87,</u> <u>y3: 6374878.50,</u> <u>x4: 580380.63,</u> <u>y4: 6374876.27,</u> <u>x5: 580383.87,</u> <u>y5: 6374878.50,</u> <u>x6: 580374.61,</u> <u>y6: 6374884.93</u>	<u>8,89</u>	<u>Strækningbaseret</u> <u>indsatsbehov</u>
<u>o8027 c</u>	<u>Kommune(r):</u> <u>Frederikshavn,</u> <u>Hjørring</u> <u>Navn:</u> <u>Uden navn</u>	<u>x1: 583841.69,</u> <u>y1: 6376721.52,</u> <u>x2: 584673.46,</u> <u>y2: 6374207.53,</u> <u>x3: 582387.04,</u> <u>y3: 6374505.71,</u> <u>x4: 581826.21,</u> <u>y4: 6374218.75,</u> <u>x5: 584673.46,</u> <u>y5: 6374207.53,</u> <u>x6: 582387.04,</u> <u>y6: 6374505.71,</u> <u>x7: 584673.46,</u> <u>y7: 6374207.53,</u> <u>x8: 583981.04,</u> <u>y8: 6373954.94,</u> <u>x9: 582387.04,</u> <u>y9: 6374505.71,</u> <u>x10: 581705.25,</u> <u>y10: 6375054.42</u>	<u>8,74</u>	<u>Strækningbaseret</u> <u>indsatsbehov</u>
<u>o8029</u>	<u>Kommune(r):</u> <u>Hjørring</u> <u>Navn:</u> <u>Uden navn</u>	<u>x1: 571356.69,</u> <u>y1: 6377524.74,</u> <u>x2: 571990.15,</u> <u>y2: 6375787.98,</u> <u>x3: 571118.52,</u> <u>y3: 6374993.28,</u> <u>x4: 571112.11,</u> <u>y4: 6375659.24,</u>	<u>9,99</u>	<u>Mindre</u> <u>strækningbaserede</u> <u>restaureringer</u>

		<u>x5: 571356.69,</u> <u>y5: 6377524.74,</u> <u>x6: 571112.11,</u> <u>y6: 6375659.24,</u> <u>x7: 571356.69,</u> <u>y7: 6377524.74,</u> <u>x8: 570977.83,</u> <u>y8: 6377820.31,</u> <u>x9: 571990.15,</u> <u>y9: 6375787.98,</u> <u>x10: 571744.29,</u> <u>y10:</u> <u>6374227.42,</u> <u>x11: 571112.11,</u> <u>y11:</u> <u>6375659.24,</u> <u>x12: 570574.36,</u> <u>y12:</u> <u>6374836.16,</u> <u>x13: 571990.15,</u> <u>y13:</u> <u>6375787.98,</u> <u>x14: 572290.83,</u> <u>y14: 6374942.69</u>		
<u>o8031 b</u>	<u>Kommune(r):</u> <u>Hjørring</u> <u>Navn:</u> <u>Hesselbæk</u>	<u>x1: 569625.11,</u> <u>y1: 6375633.21,</u> <u>x2: 569662.25,</u> <u>y2: 6378995.99</u>	<u>4,32</u>	<u>Mindre</u> <u>strækingsbaserede</u> <u>restaureringer</u>
<u>o8031 c</u>	<u>Kommune(r):</u> <u>Hjørring</u> <u>Navn:</u> <u>Hesselbæk</u>	<u>x1: 569839.15,</u> <u>y1: 6374564.15,</u> <u>x2: 570375.85,</u> <u>y2: 6372738.91,</u> <u>x3: 569755.15,</u> <u>y3: 6372462.96,</u> <u>x4: 569740.81,</u> <u>y4: 6373014.69,</u> <u>x5: 569839.15,</u> <u>y5: 6374564.15,</u> <u>x6: 569740.81,</u> <u>y6: 6373014.69,</u> <u>x7: 569839.15,</u> <u>y7: 6374564.15,</u> <u>x8: 569625.11,</u> <u>y8: 6375633.21,</u>	<u>5,59</u>	<u>Mindre</u> <u>strækingsbaserede</u> <u>restaureringer</u>

		<u>x9: 569740.81,</u> <u>y9: 6373014.69,</u> <u>x10: 569617.15,</u> <u>y10: 6372963.55</u>		
<u>o8031 d</u>	<u>Kommune(r):</u> <u>Hjørring</u> <u>Navn:</u> <u>Uden navn</u>	<u>x1: 568401.05,</u> <u>y1: 6371494.09,</u> <u>x2: 568751.40,</u> <u>y2: 6373558.87,</u> <u>x3: 568476.67,</u> <u>y3: 6373363.94,</u> <u>x4: 568338.48,</u> <u>y4: 6373153.85,</u> <u>x5: 568751.40,</u> <u>y5: 6373558.87,</u> <u>x6: 568476.67,</u> <u>y6: 6373363.94,</u> <u>x7: 568476.67,</u> <u>y7: 6373363.94,</u> <u>x8: 568210.00,</u> <u>y8: 6373978.87,</u> <u>x9: 569616.76,</u> <u>y9: 6375646.72,</u> <u>x10: 568751.40,</u> <u>y10: 6373558.87</u>	<u>6,78</u>	<u>Strækingsbaseret</u> <u>indsatsbehov</u>
<u>o8033</u>	<u>Kommune(r):</u> <u>Hjørring</u> <u>Navn:</u> <u>Elbæk</u>	<u>x1: 557437.60,</u> <u>y1: 6379321.81,</u> <u>x2: 556342.98,</u> <u>y2: 6379589.53</u>	<u>1,32</u>	<u>Strækingsbaseret</u> <u>indsatsbehov</u>
<u>o8036</u>	<u>Kommune(r):</u> <u>Hjørring</u> <u>Navn:</u> <u>Rødemølle</u> <u>Bæk</u>	<u>x1: 566091.86,</u> <u>y1: 6375302.94,</u> <u>x2: 567522.29,</u> <u>y2: 6378647.12,</u> <u>x3: 567522.29,</u> <u>y3: 6378647.12,</u> <u>x4: 566567.38,</u> <u>y4: 6378132.97,</u> <u>x5: 567522.29,</u> <u>y5: 6378647.12,</u> <u>x6: 568064.10,</u> <u>y6: 6379866.00</u>	<u>8,11</u>	<u>Åbning af rørlagte</u> <u>strækninger,</u> <u>Fjernelse af fysiske</u> <u>spærringer,</u> <u>Mindre</u> <u>strækingsbaserede</u> <u>restaureringer</u>
<u>o8037</u>	<u>Kommune(r):</u> <u>Frederikshavn</u>	<u>x1: 584633.68,</u> <u>y1: 6377675.94,</u> <u>x2: 583278.28,</u> <u>y2: 6380288.08,</u>	<u>6,9</u>	<u>Genslyngning,</u> <u>Mindre</u> <u>strækingsbaserede</u> <u>restaureringer</u>

	<u>Navn:</u> <u>Jerup Å</u>	<u>x3: 584633.68,</u> <u>y3: 6377675.94,</u> <u>x4: 583490.17,</u> <u>y4: 6377513.97,</u> <u>x5: 586251.86,</u> <u>y5: 6378893.54,</u> <u>x6: 584633.68,</u> <u>y6: 6377675.94</u>		
<u>o8038</u>	<u>Kommune(r):</u> <u>Hjørring</u> <u>Navn:</u> <u>Uden navn</u>	<u>x1: 556342.98,</u> <u>y1: 6379589.53,</u> <u>x2: 554812.89,</u> <u>y2: 6380446.75</u>	<u>2,14</u>	<u>Fiernelse af fysiske</u> <u>spærringer</u>
<u>o8039</u>	<u>Kommune(r):</u> <u>Hjørring</u> <u>Navn:</u> <u>Uden navn</u>	<u>x1: 565542.29,</u> <u>y1: 6377821.46,</u> <u>x2: 565415.14,</u> <u>y2: 6375950.46,</u> <u>x3: 565542.29,</u> <u>y3: 6377821.46,</u> <u>x4: 565098.50,</u> <u>y4: 6376615.76,</u> <u>x5: 566007.37,</u> <u>y5: 6379605.95,</u> <u>x6: 565160.97,</u> <u>y6: 6379528.65,</u> <u>x7: 565542.29,</u> <u>y7: 6377821.46,</u> <u>x8: 566007.37,</u> <u>y8: 6379605.95,</u> <u>x9: 566877.36,</u> <u>y9: 6380639.20,</u> <u>x10: 566007.37,</u> <u>y10: 6379605.95</u>	<u>8</u>	<u>Fiernelse af fysiske</u> <u>spærringer,</u> <u>Mindre</u> <u>strækingsbaserede</u> <u>restaureringer</u>
<u>o8041</u>	<u>Kommune(r):</u> <u>Hjørring</u> <u>Navn:</u> <u>Ransbæk</u>	<u>x1: 566343.48,</u> <u>y1: 6381253.62,</u> <u>x2: 563508.32,</u> <u>y2: 6379154.95,</u> <u>x3: 563579.73,</u> <u>y3: 6377699.13,</u> <u>x4: 562898.89,</u> <u>y4: 6376967.37,</u> <u>x5: 563606.28,</u> <u>y5: 6376781.75,</u> <u>x6: 563268.26,</u> <u>y6: 6376617.58,</u>	<u>12,41</u>	<u>Mindre</u> <u>strækingsbaserede</u> <u>restaureringer</u>

		<u>x7: 563606.28,</u> <u>y7: 6376781.75,</u> <u>x8: 563579.73,</u> <u>y8: 6377699.13,</u> <u>x9: 563672.76,</u> <u>y9: 6376702.72,</u> <u>x10: 563514.20,</u> <u>y10:</u> <u>6375423.02,</u> <u>x11: 563672.76,</u> <u>y11:</u> <u>6376702.72,</u> <u>x12: 563606.28,</u> <u>y12:</u> <u>6376781.75,</u> <u>x13: 563579.73,</u> <u>y13:</u> <u>6377699.13,</u> <u>x14: 563508.32,</u> <u>y14:</u> <u>6379154.95,</u> <u>x15: 564127.71,</u> <u>y15:</u> <u>6375683.85,</u> <u>x16: 563672.76,</u> <u>y16:</u> <u>6376702.72,</u> <u>x17: 563508.32,</u> <u>y17:</u> <u>6379154.95,</u> <u>x18: 562820.57,</u> <u>y18: 6379000.52</u>		
<u>o8044</u>	<u>Kommune(r):</u> <u>Hjørring</u> <u>Navn:</u> <u>Bovbæk</u>	<u>x1: 566115.08,</u> <u>y1: 6381527.62,</u> <u>x2: 563668.20,</u> <u>y2: 6381749.29,</u> <u>x3: 566115.08,</u> <u>y3: 6381527.62,</u> <u>x4: 565640.46,</u> <u>y4: 6381924.61,</u> <u>x5: 566428.52,</u> <u>y5: 6381414.39,</u> <u>x6: 566115.08,</u> <u>y6: 6381527.62</u>	<u>4,18</u>	<u>Etablering af</u> <u>sandfang,</u> <u>Mindre</u> <u>strækingsbaserede</u> <u>restaureringer</u>

<u>o8046</u>	<u>Kommune(r):</u> <u>Hjørring</u> <u>Navn:</u> <u>Uden navn</u>	<u>x1: 567302.92,</u> <u>y1: 6381351.62,</u> <u>x2: 566937.00,</u> <u>y2: 6382209.11</u>	<u>0,98</u>	<u>Mindre</u> <u>strækningbaserede</u> <u>restaureringer</u>
<u>o8047</u>	<u>Kommune(r):</u> <u>Hjørring</u> <u>Navn:</u> <u>Uden navn</u>	<u>x1: 567970.43,</u> <u>y1: 6381696.93,</u> <u>x2: 567620.71,</u> <u>y2: 6382481.16</u>	<u>1,05</u>	<u>Mindre</u> <u>strækningbaserede</u> <u>restaureringer</u>
<u>o8048</u>	<u>Kommune(r):</u> <u>Hjørring</u> <u>Navn:</u> <u>Højrup Bæk</u>	<u>x1: 560465.56,</u> <u>y1: 6379504.72,</u> <u>x2: 559220.08,</u> <u>y2: 6381992.91,</u> <u>x3: 560499.91,</u> <u>y3: 6377175.09,</u> <u>x4: 560465.56,</u> <u>y4: 6379504.72,</u> <u>x5: 560465.56,</u> <u>y5: 6379504.72,</u> <u>x6: 558474.72,</u> <u>y6: 6377921.25</u>	<u>15,03</u>	<u>Mindre</u> <u>strækningbaserede</u> <u>restaureringer</u>
<u>o8055 x</u>	<u>Kommune(r):</u> <u>Frederikshavn</u> <u>Navn:</u> <u>Aalbæk Grøft</u>	<u>x1: 585390.45,</u> <u>y1: 6384357.73,</u> <u>x2: 583250.01,</u> <u>y2: 6384692.32</u>	<u>2,41</u>	<u>Strækningbaseret</u> <u>indsatsbehov</u>
<u>o8057</u>	<u>Kommune(r):</u> <u>Hjørring</u> <u>Navn:</u> <u>Uden navn</u>	<u>x1: 572540.48,</u> <u>y1: 6382713.54,</u> <u>x2: 572242.52,</u> <u>y2: 6385215.21</u>	<u>3,56</u>	<u>Fjernelse af fysiske</u> <u>spærringer</u>
<u>o8058</u>	<u>Kommune(r):</u> <u>Frederikshavn</u> <u>Navn:</u> <u>Uden navn</u>	<u>x1: 584506.82,</u> <u>y1: 6385141.85,</u> <u>x2: 583495.45,</u> <u>y2: 6385501.02,</u> <u>x3: 584506.82,</u> <u>y3: 6385141.85,</u> <u>x4: 584234.92,</u> <u>y4: 6384920.61,</u> <u>x5: 584793.83,</u> <u>y5: 6385087.03,</u> <u>x6: 584506.82,</u> <u>y6: 6385141.85,</u> <u>x7: 584194.71,</u>	<u>3,8</u>	<u>Strækningbaseret</u> <u>indsatsbehov</u>

		<u>y7: 6385590.43,</u> <u>x8: 584793.83,</u> <u>y8: 6385087.03,</u> <u>x9: 585499.49,</u> <u>y9: 6385099.07,</u> <u>x10: 584793.83,</u> <u>y10: 6385087.03</u>		
<u>o8059</u>	<u>Kommune(r):</u> <u>Hjørring</u> <u>Navn:</u> <u>Hvarrerende</u>	<u>x1: 574295.36,</u> <u>y1: 6384807.57,</u> <u>x2: 573566.33,</u> <u>y2: 6385906.19</u>	<u>1,72</u>	<u>Strækingsbaseret</u> <u>indsatsbehov</u>
<u>o8062</u>	<u>Kommune(r):</u> <u>Frederikshavn</u> <u>Navn:</u> <u>Skiverrende</u>	<u>x1: 576193.70,</u> <u>y1: 6387159.86,</u> <u>x2: 577299.01,</u> <u>y2: 6386783.98</u>	<u>1,86</u>	<u>Fiernelse af fysiske</u> <u>spærringer</u>
<u>o8063</u>	<u>Kommune(r):</u> <u>Frederikshavn</u> <u>Navn:</u> <u>Troldkær Grøft</u>	<u>x1: 586125.22,</u> <u>y1: 6387066.45,</u> <u>x2: 583495.87,</u> <u>y2: 6387569.76</u>	<u>3,64</u>	<u>Fiernelse af fysiske</u> <u>spærringer,</u> <u>Strækingsbaseret</u> <u>indsatsbehov</u>
<u>o8091</u>	<u>Kommune(r):</u> <u>Sønderborg</u> <u>Navn:</u> <u>Krambæk</u>	<u>x1: 547741.73,</u> <u>y1: 6080474.62,</u> <u>x2: 543365.71,</u> <u>y2: 6082255.87</u>	<u>5,84</u>	<u>Mindre</u> <u>strækingsbaserede</u> <u>restaureringer</u>
<u>o8121</u>	<u>Kommune(r):</u> <u>Sønderborg</u> <u>Navn:</u> <u>Snogbæk</u>	<u>x1: 547325.15,</u> <u>y1: 6092168.87,</u> <u>x2: 543658.93,</u> <u>y2: 6089741.15</u>	<u>5,35</u>	<u>Fiernelse af fysiske</u> <u>spærringer</u>
<u>o8125</u>	<u>Kommune(r):</u> <u>Sønderborg</u> <u>Navn:</u> <u>Tingsted bæk</u>	<u>x1: 556296.95,</u> <u>y1: 6092155.02,</u> <u>x2: 559903.24,</u> <u>y2: 6091721.04</u>	<u>5,43</u>	<u>Åbning af rørlagte</u> <u>strækninger</u>
<u>o8128 b</u>	<u>Kommune(r):</u> <u>Sønderborg,</u> <u>Aabenraa</u> <u>Navn:</u> <u>Bovrup Bæk</u>	<u>x1: 540031.55,</u> <u>y1: 6094823.57,</u> <u>x2: 537487.14,</u> <u>y2: 6092280.77</u>	<u>4,75</u>	<u>Mindre</u> <u>strækingsbaserede</u> <u>restaureringer</u>

<u>o8128 c</u>	Kommune(r): <u>Sønderborg,</u> <u>Aabenraa</u> Navn: <u>Blå å</u>	<u>x1: 540293.06,</u> <u>y1: 6096111.13,</u> <u>x2: 540031.55,</u> <u>y2: 6094823.57</u>	<u>1,53</u>	<u>Mindre</u> <u>strækningbaserede</u> <u>restaureringer</u>
<u>o8130</u>	Kommune(r): <u>Aabenraa</u> Navn: <u>Grensbæk</u>	<u>x1: 528657.04,</u> <u>y1: 6097001.99,</u> <u>x2: 528417.19,</u> <u>y2: 6096575.20</u>	<u>0,52</u>	<u>Fjernelse af fysiske</u> <u>spærringer</u>
<u>o8131</u>	Kommune(r): <u>Sønderborg</u> Navn: <u>Uden navn</u>	<u>x1: 550177.48,</u> <u>y1: 6097536.28,</u> <u>x2: 549827.17,</u> <u>y2: 6097457.13</u>	<u>0,62</u>	<u>Åbning af rørlagte</u> <u>strækninger</u>
<u>o8141 x</u>	Kommune(r): <u>Aabenraa</u> Navn: <u>Skadeholt Bæk</u>	<u>x1: 527120.65,</u> <u>y1: 6102226.20,</u> <u>x2: 525488.81,</u> <u>y2: 6102656.10</u>	<u>1,8</u>	<u>Åbning af rørlagte</u> <u>strækninger,</u> <u>Mindre</u> <u>strækningbaserede</u> <u>restaureringer</u>
<u>o8143</u>	Kommune(r): <u>Sønderborg</u> Navn: <u>Nordborg Bæk</u>	<u>x1: 546894.71,</u> <u>y1: 6101622.64,</u> <u>x2: 544170.89,</u> <u>y2: 6103211.96</u>	<u>3,33</u>	<u>Genslyngning,</u> <u>Etablering af</u> <u>sandfang</u>
<u>o8146</u>	Kommune(r): <u>Svendborg</u> Navn: <u>Syltemae Å</u>	<u>x1: 594089.88,</u> <u>y1: 6103801.74,</u> <u>x2: 593988.23,</u> <u>y2: 6100490.37</u>	<u>5,28</u>	<u>Mindre</u> <u>strækningbaserede</u> <u>restaureringer</u>
<u>o8147 x</u>	Kommune(r): <u>Faaborg-</u> <u>Midtfyn,</u> <u>Svendborg</u> Navn: <u>Hundstrup Å</u>	<u>x1: 589045.43,</u> <u>y1: 6104005.62,</u> <u>x2: 587655.77,</u> <u>y2: 6102955.24</u>	<u>2,96</u>	<u>Mindre</u> <u>strækningbaserede</u> <u>restaureringer,</u> <u>Genslyngning</u>
<u>o8149</u>	Kommune(r): <u>Svendborg</u> Navn: <u>Syltemae Å</u>	<u>x1: 597786.79,</u> <u>y1: 6103897.46,</u> <u>x2: 596479.17,</u> <u>y2: 6104370.83</u>	<u>1,68</u>	<u>Fjernelse af fysiske</u> <u>spærringer,</u> <u>Mindre</u> <u>strækningbaserede</u> <u>restaureringer</u>
<u>o8151 a</u>	Kommune(r): <u>Svendborg</u>	<u>x1: 603332.86,</u> <u>y1: 6102778.23,</u>	<u>0,85</u>	<u>Åbning af rørlagte</u> <u>strækninger,</u>

	Navn: <u>Kobberbæk</u>	<u>x2: 603539.77,</u> <u>y2: 6103479.91</u>		<u>Fiernelse af fysiske spærringer</u>
<u>o8151 b y</u>	Kommune(r): <u>Svendborg</u> Navn: <u>Trappebæk</u>	<u>x1: 603539.77,</u> <u>y1: 6103479.91,</u> <u>x2: 602437.26,</u> <u>y2: 6105372.89</u>	<u>2,68</u>	<u>Åbning af rørlagte strækninger,</u> <u>Fiernelse af fysiske spærringer</u>
<u>o8155</u>	Kommune(r): <u>Svendborg</u> Navn: <u>Uden navn</u>	<u>x1: 602879.74,</u> <u>y1: 6105922.28,</u> <u>x2: 602575.74,</u> <u>y2: 6105345.48</u>	<u>0,72</u>	<u>Åbning af rørlagte strækninger</u>
<u>o8166</u>	Kommune(r): <u>Aabenraa</u> Navn: <u>Strygdambæk</u>	<u>x1: 526951.50,</u> <u>y1: 6106971.71,</u> <u>x2: 524409.87,</u> <u>y2: 6109064.92</u>	<u>4,56</u>	<u>Mindre strækningbaserede restaureringer,</u> <u>Etablering af sandfang</u>
<u>o8171 a</u>	Kommune(r): <u>Faaborg-</u> <u>Midtfyn,</u> <u>Svendborg</u> Navn: <u>Hundstrup Å</u>	<u>x1: 593124.86,</u> <u>y1: 6111820.57,</u> <u>x2: 592196.80,</u> <u>y2: 6108566.67</u>	<u>5,65</u>	<u>Mindre strækningbaserede restaureringer</u>
<u>o8171 c</u>	Kommune(r): <u>Svendborg</u> Navn: <u>Hørup Å</u>	<u>x1: 594285.57,</u> <u>y1: 6108762.16,</u> <u>x2: 592196.80,</u> <u>y2: 6108566.67</u>	<u>2,87</u>	<u>Fiernelse af fysiske spærringer,</u> <u>Mindre strækningbaserede restaureringer</u>
<u>o8171 d</u>	Kommune(r): <u>Svendborg</u> Navn: <u>Hørup Å</u>	<u>x1: 597601.93,</u> <u>y1: 6108022.21,</u> <u>x2: 594285.57,</u> <u>y2: 6108762.16</u>	<u>4,2</u>	<u>Fiernelse af fysiske spærringer,</u> <u>Mindre strækningbaserede restaureringer,</u> <u>Etablering af sandfang</u>
<u>o8172 x</u>	Kommune(r): <u>Svendborg</u> Navn: <u>Tange Å</u>	<u>x1: 610502.23,</u> <u>y1: 6111625.46,</u> <u>x2: 610743.88,</u> <u>y2: 6112285.69,</u> <u>x3: 610333.65,</u> <u>y3: 6111690.97,</u> <u>x4: 610167.21,</u> <u>y4: 6111787.76,</u>	<u>2,16</u>	<u>Fiernelse af fysiske spærringer,</u> <u>Mindre strækningbaserede restaureringer</u>

		<u>x5: 610502.23,</u> <u>y5: 6111625.46,</u> <u>x6: 610333.65,</u> <u>y6: 6111690.97,</u> <u>x7: 610502.23,</u> <u>y7: 6111625.46,</u> <u>x8: 610068.38,</u> <u>y8: 6111378.41,</u> <u>x9: 610333.65,</u> <u>y9: 6111690.97,</u> <u>x10: 610253.89,</u> <u>y10: 6111479.22</u>		
<u>o8175 a</u>	<u>Kommune(r):</u> <u>Svendborg</u> <u>Navn:</u> <u>Stokkebækken</u>	<u>x1: 603278.96,</u> <u>y1: 6113860.92,</u> <u>x2: 602487.60,</u> <u>y2: 6113830.72</u>	<u>1,03</u>	<u>Etablering af</u> <u>sandfang,</u> <u>Mindre</u> <u>strækningbaserede</u> <u>restaureringer</u>
<u>o8177 a</u>	<u>Kommune(r):</u> <u>Faaborg-</u> <u>Midtfyn,</u> <u>Svendborg</u> <u>Navn:</u> <u>Hågerup Å</u>	<u>x1: 595968.50,</u> <u>y1: 6113284.65,</u> <u>x2: 593760.88,</u> <u>y2: 6114422.69</u>	<u>3,23</u>	<u>Mindre</u> <u>strækningbaserede</u> <u>restaureringer</u>
<u>o8177 b</u>	<u>Kommune(r):</u> <u>Faaborg-</u> <u>Midtfyn</u> <u>Navn:</u> <u>Hågerup Å</u>	<u>x1: 593760.88,</u> <u>y1: 6114422.69,</u> <u>x2: 592998.47,</u> <u>y2: 6114976.54</u>	<u>1,75</u>	<u>Genslyngning,</u> <u>Mindre</u> <u>strækningbaserede</u> <u>restaureringer</u>
<u>o8177 c</u>	<u>Kommune(r):</u> <u>Faaborg-</u> <u>Midtfyn</u> <u>Navn:</u> <u>Kværndrup Å</u>	<u>x1: 594737.24,</u> <u>y1: 6115312.37,</u> <u>x2: 593708.60,</u> <u>y2: 6114790.04</u>	<u>1,46</u>	<u>Fjernelse af fysiske</u> <u>spærringer,</u> <u>Mindre</u> <u>strækningbaserede</u> <u>restaureringer</u>
<u>o8178</u>	<u>Kommune(r):</u> <u>Haderslev</u> <u>Navn:</u> <u>Hoptrup Å</u>	<u>x1: 529330.06,</u> <u>y1: 6115078.19,</u> <u>x2: 528316.17,</u> <u>y2: 6113661.73,</u> <u>x3: 529330.06,</u> <u>y3: 6115078.19,</u> <u>x4: 528991.91,</u> <u>y4: 6115235.93,</u> <u>x5: 529376.71,</u>	<u>2,57</u>	<u>Fjernelse af fysiske</u> <u>spærringer</u>

		<u>y5: 6115046.43,</u> <u>x6: 529330.06,</u> <u>y6: 6115078.19</u>		
<u>o8179 a</u>	<u>Kommune(r):</u> <u>Faaborg-</u> <u>Midtfyn</u> <u>Navn:</u> <u>Odense Å</u>	<u>x1: 584881.89,</u> <u>y1: 6114339.45,</u> <u>x2: 583970.65,</u> <u>y2: 6113686.53</u>	<u>1,23</u>	<u>Fjernelse af fysiske</u> <u>spærringer</u>
<u>o8179 c</u>	<u>Kommune(r):</u> <u>Faaborg-</u> <u>Midtfyn</u> <u>Navn:</u> <u>Silke Å</u> <u>(amtsvandløb)</u>	<u>x1: 586120.75,</u> <u>y1: 6112474.97,</u> <u>x2: 584881.89,</u> <u>y2: 6114339.45</u>	<u>4,16</u>	<u>Fjernelse af fysiske</u> <u>spærringer,</u> <u>Mindre</u> <u>strækingsbaserede</u> <u>restaureringer</u>
<u>o8182</u>	<u>Kommune(r):</u> <u>Haderslev</u> <u>Navn:</u> <u>Uden navn</u>	<u>x1: 527870.08,</u> <u>y1: 6115022.32,</u> <u>x2: 525550.77,</u> <u>y2: 6115924.02</u>	<u>2,9</u>	<u>Fjernelse af fysiske</u> <u>spærringer</u>
<u>o8186</u>	<u>Kommune(r):</u> <u>Faaborg-</u> <u>Midtfyn</u> <u>Navn:</u> <u>Hågerup Å</u>	<u>x1: 589077.21,</u> <u>y1: 6116471.02,</u> <u>x2: 592159.28,</u> <u>y2: 6115314.88</u>	<u>5,91</u>	<u>Mindre</u> <u>strækingsbaserede</u> <u>restaureringer</u>
<u>o8187 a</u>	<u>Kommune(r):</u> <u>Faaborg-</u> <u>Midtfyn</u> <u>Navn:</u> <u>Kværndrup Å</u>	<u>x1: 594737.24,</u> <u>y1: 6115312.37,</u> <u>x2: 595792.36,</u> <u>y2: 6116439.45</u>	<u>2</u>	<u>Fjernelse af fysiske</u> <u>spærringer</u>
<u>o8187 b</u>	<u>Kommune(r):</u> <u>Faaborg-</u> <u>Midtfyn</u> <u>Navn:</u> <u>Kværndrup Å</u>	<u>x1: 597341.07,</u> <u>y1: 6116297.10,</u> <u>x2: 595792.36,</u> <u>y2: 6116439.45</u>	<u>1,91</u>	<u>Mindre</u> <u>strækingsbaserede</u> <u>restaureringer</u>
<u>o8212 a</u>	<u>Kommune(r):</u> <u>Tønder,</u> <u>Esbjerg</u> <u>Navn:</u> <u>Uden navn</u>	<u>x1: 490809.37,</u> <u>y1: 6122532.34,</u> <u>x2: 486981.92,</u> <u>y2: 6121223.93</u>	<u>4,39</u>	<u>Mindre</u> <u>strækingsbaserede</u> <u>restaureringer</u>

<u>o8212 c</u>	<u>Kommune(r):</u> <u>Tønder,</u> <u>Esbjerg</u> <u>Navn:</u> <u>Uden navn</u>	<u>x1: 490644.65,</u> <u>y1: 6120063.29,</u> <u>x2: 486981.92,</u> <u>y2: 6121223.93</u>	<u>4,04</u>	<u>Mindre</u> <u>strækingsbaserede</u> <u>restaureringer</u>
<u>o8212 d</u>	<u>Kommune(r):</u> <u>Tønder,</u> <u>Esbjerg</u> <u>Navn:</u> <u>Uden navn</u>	<u>x1: 486981.92,</u> <u>y1: 6121223.93,</u> <u>x2: 482163.66,</u> <u>y2: 6121564.41</u>	<u>5,61</u>	<u>Mindre</u> <u>strækingsbaserede</u> <u>restaureringer,</u> <u>Etablering af</u> <u>sandfang</u>
<u>o8216 x</u>	<u>Kommune(r):</u> <u>Haderslev</u> <u>Navn:</u> <u>Hummelgårds</u> <u>bæk</u>	<u>x1: 530733.61,</u> <u>y1: 6120585.07,</u> <u>x2: 532245.62,</u> <u>y2: 6122774.03,</u> <u>x3: 530761.45,</u> <u>y3: 6119992.92,</u> <u>x4: 530733.61,</u> <u>y4: 6120585.07,</u> <u>x5: 530733.61,</u> <u>y5: 6120585.07,</u> <u>x6: 530476.46,</u> <u>y6: 6120269.98</u>	<u>4,44</u>	<u>Åbning af rørlagte</u> <u>strækninger</u>
<u>o8217 b</u>	<u>Kommune(r):</u> <u>Faaborg-</u> <u>Midtfyn</u> <u>Navn:</u> <u>Sallinge Å</u>	<u>x1: 596511.63,</u> <u>y1: 6122357.91,</u> <u>x2: 596199.12,</u> <u>y2: 6122595.94</u>	<u>0,6</u>	<u>Mindre</u> <u>strækingsbaserede</u> <u>restaureringer</u>
<u>o8217 e</u>	<u>Kommune(r):</u> <u>Faaborg-</u> <u>Midtfyn</u> <u>Navn:</u> <u>Sallinge Å</u>	<u>x1: 591493.43,</u> <u>y1: 6119942.22,</u> <u>x2: 586862.33,</u> <u>y2: 6121625.26,</u> <u>x3: 587051.43,</u> <u>y3: 6121645.63,</u> <u>x4: 586862.33,</u> <u>y4: 6121625.26,</u> <u>x5: 586862.33,</u> <u>y5: 6121625.26,</u> <u>x6: 585097.58,</u> <u>y6: 6120609.34</u>	<u>11,54</u>	<u>Fiernelse af fysiske</u> <u>spærringer</u>
<u>o8220 a</u>	<u>Kommune(r):</u> <u>Assens</u>	<u>x1: 570769.60,</u> <u>y1: 6125133.95,</u>	<u>3,48</u>	<u>Mindre</u> <u>strækingsbaserede</u> <u>restaureringer</u>

	Navn: <u>Alenbækken</u>	<u>x2: 567748.30,</u> <u>y2: 6125209.67</u>		
<u>o8220 h y</u>	Kommune(r): <u>Assens</u> Navn: <u>Afløb fra</u> <u>Højrup</u>	<u>x1: 573491.44,</u> <u>y1: 6122142.48,</u> <u>x2: 571388.61,</u> <u>y2: 6120624.09</u>	<u>4,53</u>	<u>Mindre</u> <u>strækningbaserede</u> <u>restaureringer,</u> <u>Etablering af</u> <u>sandfang</u>
<u>o8229</u>	Kommune(r): <u>Haderslev</u> Navn: <u>Vojens Bæk</u>	<u>x1: 524261.88,</u> <u>y1: 6125899.65,</u> <u>x2: 522520.95,</u> <u>y2: 6121960.06</u>	<u>10,39</u>	<u>Fiernelse af fysiske</u> <u>spærringer,</u> <u>Åbning af rørlagte</u> <u>strækninger,</u> <u>Mindre</u> <u>strækningbaserede</u> <u>restaureringer,</u> <u>Etablering af</u> <u>sandfang</u>
<u>o8230 b</u>	Kommune(r): <u>Faaborg-</u> <u>Midtfyn</u> Navn: <u>Vittinge Å</u>	<u>x1: 584223.86,</u> <u>y1: 6122565.15,</u> <u>x2: 580232.99,</u> <u>y2: 6126605.68</u>	<u>7,86</u>	<u>Mindre</u> <u>strækningbaserede</u> <u>restaureringer</u>
<u>o8233</u>	Kommune(r): <u>Esbjerg</u> Navn: <u>Uden navn</u>	<u>x1: 483280.06,</u> <u>y1: 6126506.61,</u> <u>x2: 477848.60,</u> <u>y2: 6127544.34</u>	<u>6,37</u>	<u>Mindre</u> <u>strækningbaserede</u> <u>restaureringer</u>
<u>o8236 c</u>	Kommune(r): <u>Haderslev,</u> <u>Tønder,</u> <u>Aabenraa</u> Navn: <u>Uden navn</u>	<u>x1: 515862.70,</u> <u>y1: 6108649.50,</u> <u>x2: 515327.44,</u> <u>y2: 6112435.64,</u> <u>x3: 515579.95,</u> <u>y3: 6112413.47,</u> <u>x4: 515327.44,</u> <u>y4: 6112435.64,</u> <u>x5: 515327.44,</u> <u>y5: 6112435.64,</u> <u>x6: 516086.66,</u> <u>y6: 6114715.40</u>	<u>7,71</u>	<u>Åbning af rørlagte</u> <u>strækninger,</u> <u>Etablering af</u> <u>okkeranlæg</u>
<u>o8236 e</u>	Kommune(r): <u>Haderslev</u> Navn: <u>Uden navn</u>	<u>x1: 510397.88,</u> <u>y1: 6118109.04,</u> <u>x2: 516086.66,</u> <u>y2: 6114715.40</u>	<u>8,33</u>	<u>Fiernelse af fysiske</u> <u>spærringer</u>

<u>o8236 f</u>	Kommune(r): <u>Haderslev,</u> <u>Tønder</u> Navn: <u>Uden navn</u>	<u>x1: 510397.88,</u> <u>y1: 6118109.04,</u> <u>x2: 512744.21,</u> <u>y2: 6113491.26</u>	<u>6,16</u>	<u>Mindre</u> <u>strækingsbaserede</u> <u>restaureringer,</u> <u>Etablering af</u> <u>sandfang</u>
<u>o8236 g</u>	Kommune(r): <u>Haderslev,</u> <u>Tønder</u> Navn: <u>Uden navn</u>	<u>x1: 510397.88,</u> <u>y1: 6118109.04,</u> <u>x2: 507145.27,</u> <u>y2: 6121352.08</u>	<u>4,98</u>	<u>Fiernelse af fysiske</u> <u>spærringer</u>
<u>o8236 h x</u>	Kommune(r): <u>Haderslev,</u> <u>Tønder</u> Navn: <u>Uden navn</u>	<u>x1: 517146.20,</u> <u>y1: 6117787.59,</u> <u>x2: 508462.86,</u> <u>y2: 6120717.00</u>	<u>9,75</u>	<u>Mindre</u> <u>strækingsbaserede</u> <u>restaureringer</u>
<u>o8236 i</u>	Kommune(r): <u>Haderslev,</u> <u>Tønder</u> Navn: <u>Uden navn</u>	<u>x1: 512766.20,</u> <u>y1: 6120779.49,</u> <u>x2: 507145.27,</u> <u>y2: 6121352.08</u>	<u>6,32</u>	<u>Mindre</u> <u>strækingsbaserede</u> <u>restaureringer</u>
<u>o8236 m</u>	Kommune(r): <u>Haderslev,</u> <u>Tønder</u> Navn: <u>Uden navn</u>	<u>x1: 507145.27,</u> <u>y1: 6121352.08,</u> <u>x2: 501528.49,</u> <u>y2: 6120368.39</u>	<u>6,01</u>	<u>Fiernelse af fysiske</u> <u>spærringer</u>
<u>o8236 n</u>	Kommune(r): <u>Tønder</u> Navn: <u>Uden navn</u>	<u>x1: 508197.05,</u> <u>y1: 6116474.09,</u> <u>x2: 501528.49,</u> <u>y2: 6120368.39</u>	<u>10,18</u>	<u>Fiernelse af fysiske</u> <u>spærringer,</u> <u>Mindre</u> <u>strækingsbaserede</u> <u>restaureringer</u>
<u>o8236 p</u>	Kommune(r): <u>Haderslev,</u> <u>Tønder,</u> <u>Esbjerg</u> Navn: <u>Gelså</u>	<u>x1: 501528.49,</u> <u>y1: 6120368.39,</u> <u>x2: 495130.52,</u> <u>y2: 6128438.19</u>	<u>13,33</u>	<u>Fiernelse af fysiske</u> <u>spærringer</u>
<u>o8241</u>	Kommune(r): <u>Esbjerg</u>	<u>x1: 494321.29,</u> <u>y1: 6125309.17,</u> <u>x2: 491106.65,</u>	<u>6,55</u>	<u>Mindre</u> <u>strækingsbaserede</u> <u>restaureringer,</u>

	<u>Navn:</u> <u>Uden navn</u>	<u>y2: 6128212.99,</u> <u>x3: 491106.65,</u> <u>y3: 6128212.99,</u> <u>x4: 491052.87,</u> <u>y4: 6128411.02,</u> <u>x5: 491106.65,</u> <u>y5: 6128212.99,</u> <u>x6: 490826.11,</u> <u>y6: 6127472.75,</u> <u>x7: 491052.87,</u> <u>y7: 6128411.02,</u> <u>x8: 491034.67,</u> <u>y8: 6128406.15</u>		<u>Etablering af</u> <u>sandfang</u>
<u>o8246</u>	<u>Kommune(r):</u> <u>Nyborg</u> <u>Navn:</u> <u>Ørbæk Å</u>	<u>x1: 610976.73,</u> <u>y1: 6129283.78,</u> <u>x2: 608770.13,</u> <u>y2: 6128823.49</u>	<u>2,64</u>	<u>Mindre</u> <u>strækingsbaserede</u> <u>restaureringer</u>
<u>o8248</u>	<u>Kommune(r):</u> <u>Haderslev,</u> <u>Kolding</u> <u>Navn:</u> <u>Kokær Bæk</u>	<u>x1: 529149.20,</u> <u>y1: 6127192.23,</u> <u>x2: 529492.35,</u> <u>y2: 6129729.17</u>	<u>3,17</u>	<u>Mindre</u> <u>strækingsbaserede</u> <u>restaureringer,</u> <u>Etablering af</u> <u>sandfang</u>
<u>o8252 b</u>	<u>Kommune(r):</u> <u>Haderslev</u> <u>Navn:</u> <u>Sillerup Bæk</u>	<u>x1: 535307.12,</u> <u>y1: 6128267.82,</u> <u>x2: 533255.77,</u> <u>y2: 6127553.51</u>	<u>2,86</u>	<u>Mindre</u> <u>strækingsbaserede</u> <u>restaureringer</u>
<u>o8252 c</u>	<u>Kommune(r):</u> <u>Haderslev</u> <u>Navn:</u> <u>Uden navn</u>	<u>x1: 536051.54,</u> <u>y1: 6127127.84,</u> <u>x2: 535307.12,</u> <u>y2: 6128267.82</u>	<u>1,61</u>	<u>Etablering af</u> <u>sandfang,</u> <u>Mindre</u> <u>strækingsbaserede</u> <u>restaureringer</u>
<u>o8253 a</u>	<u>Kommune(r):</u> <u>Faaborg-</u> <u>Midtfyn</u> <u>Navn:</u> <u>Lindved Å</u>	<u>x1: 587113.35,</u> <u>y1: 6128041.21,</u> <u>x2: 586831.10,</u> <u>y2: 6128765.81</u>	<u>1,13</u>	<u>Mindre</u> <u>strækingsbaserede</u> <u>restaureringer</u>
<u>o8257 x</u>	<u>Kommune(r):</u> <u>Esbjerg</u> <u>Navn:</u> <u>Høm Bæk</u>	<u>x1: 490700.05,</u> <u>y1: 6124909.65,</u> <u>x2: 485716.73,</u> <u>y2: 6127957.19,</u> <u>x3: 485700.28,</u>	<u>11,4</u>	<u>Mindre</u> <u>strækingsbaserede</u> <u>restaureringer</u>

		<u>y3: 6127614.59,</u> <u>x4: 485716.73,</u> <u>y4: 6127957.19,</u> <u>x5: 485716.73,</u> <u>y5: 6127957.19,</u> <u>x6: 484403.06,</u> <u>y6: 6131365.15</u>		
<u>o8266 b</u>	<u>Kommune(r):</u> <u>Nyborg</u> <u>Navn:</u> <u>Vindinge Å</u>	<u>x1: 606248.93,</u> <u>y1: 6134324.47,</u> <u>x2: 609428.59,</u> <u>y2: 6132004.62</u>	<u>4,62</u>	<u>Fiernelse af fysiske</u> <u>spærringer,</u> <u>Genslyngning</u>
<u>o8268 a y</u>	<u>Kommune(r):</u> <u>Vejen</u> <u>Navn:</u> <u>Uden navn</u>	<u>x1: 511346.74,</u> <u>y1: 6132436.18,</u> <u>x2: 508906.78,</u> <u>y2: 6134578.83</u>	<u>3,5</u>	<u>Mindre</u> <u>strækningbaserede</u> <u>restaureringer</u>
<u>o8268 b</u>	<u>Kommune(r):</u> <u>Haderslev,</u> <u>Vejen</u> <u>Navn:</u> <u>Uden navn</u>	<u>x1: 513012.84,</u> <u>y1: 6134608.01,</u> <u>x2: 511621.09,</u> <u>y2: 6129109.14</u>	<u>7,77</u>	<u>Genslyngning</u>
<u>o8276 b</u>	<u>Kommune(r):</u> <u>Assens</u> <u>Navn:</u> <u>Holmehave</u> <u>Bæk</u>	<u>x1: 579147.57,</u> <u>y1: 6129155.46,</u> <u>x2: 576287.14,</u> <u>y2: 6128422.68</u>	<u>3,38</u>	<u>Mindre</u> <u>strækningbaserede</u> <u>restaureringer</u>
<u>o8276 c</u>	<u>Kommune(r):</u> <u>Assens</u> <u>Navn:</u> <u>Holmehave</u> <u>Bæk</u>	<u>x1: 579147.57,</u> <u>y1: 6129155.46,</u> <u>x2: 581513.84,</u> <u>y2: 6130128.91</u>	<u>3,31</u>	<u>Etablering af</u> <u>sandfang,</u> <u>Mindre</u> <u>strækningbaserede</u> <u>restaureringer</u>
<u>o8285</u>	<u>Kommune(r):</u> <u>Kolding</u> <u>Navn:</u> <u>Kærmølle å</u>	<u>x1: 534396.92,</u> <u>y1: 6137036.41,</u> <u>x2: 532346.97,</u> <u>y2: 6136909.11</u>	<u>2,49</u>	<u>Fiernelse af fysiske</u> <u>spærringer,</u> <u>Mindre</u> <u>strækningbaserede</u> <u>restaureringer,</u> <u>Genslyngning</u>
<u>o8286</u>	<u>Kommune(r):</u> <u>Esbjerg</u>	<u>x1: 480547.14,</u> <u>y1: 6137354.98,</u> <u>x2: 478858.47,</u> <u>y2: 6137136.45</u>	<u>2,59</u>	<u>Strækningbaseret</u> <u>indsatsbehov</u>

	<u>Navn:</u> <u>Uden navn</u>			
<u>o8289 a</u>	<u>Kommune(r):</u> <u>Kerteminde,</u> <u>Odense</u> <u>Navn:</u> <u>Vejrup Å</u>	<u>x1: 596487.99,</u> <u>y1: 6137359.32,</u> <u>x2: 596022.43,</u> <u>y2: 6138179.29</u>	<u>1,01</u>	<u>Mindre</u> <u>strækningbaserede</u> <u>restaureringer</u>
<u>o8289 c</u>	<u>Kommune(r):</u> <u>Odense</u> <u>Navn:</u> <u>Fraugde Bæk</u>	<u>x1: 595080.07,</u> <u>y1: 6135175.59,</u> <u>x2: 593199.08,</u> <u>y2: 6133749.54</u>	<u>3,39</u>	<u>Fiernelse af fysiske</u> <u>spærringer</u>
<u>o8291 a</u>	<u>Kommune(r):</u> <u>Assens</u> <u>Navn:</u> <u>Brende Å</u>	<u>x1: 571471.72,</u> <u>y1: 6136812.65,</u> <u>x2: 568913.64,</u> <u>y2: 6137525.07,</u> <u>x3: 571661.21,</u> <u>y3: 6136901.39,</u> <u>x4: 571471.72,</u> <u>y4: 6136812.65,</u> <u>x5: 572177.13,</u> <u>y5: 6135775.68,</u> <u>x6: 571471.72,</u> <u>y6: 6136812.65</u>	<u>4,82</u>	<u>Mindre</u> <u>strækningbaserede</u> <u>restaureringer,</u> <u>Etablering af</u> <u>sandfang</u>
<u>o8291 c</u>	<u>Kommune(r):</u> <u>Assens</u> <u>Navn:</u> <u>Brende Å</u>	<u>x1: 568913.64,</u> <u>y1: 6137525.07,</u> <u>x2: 565785.46,</u> <u>y2: 6137522.00</u>	<u>4,33</u>	<u>Genslyngning,</u> <u>Etablering af</u> <u>sandfang,</u> <u>Mindre</u> <u>strækningbaserede</u> <u>restaureringer</u>
<u>o8292</u>	<u>Kommune(r):</u> <u>Odense</u> <u>Navn:</u> <u>Lindved Å</u>	<u>x1: 591965.99,</u> <u>y1: 6138672.89,</u> <u>x2: 591021.47,</u> <u>y2: 6137557.54</u>	<u>1,7</u>	<u>Mindre</u> <u>strækningbaserede</u> <u>restaureringer</u>
<u>o8293 b x</u>	<u>Kommune(r):</u> <u>Vejen</u> <u>Navn:</u> <u>Hjortvad Å</u>	<u>x1: 507136.85,</u> <u>y1: 6137743.49,</u> <u>x2: 502207.31,</u> <u>y2: 6135990.95</u>	<u>7,83</u>	<u>Mindre</u> <u>strækningbaserede</u> <u>restaureringer,</u> <u>Etablering af</u> <u>sandfang</u>
<u>o8293 f</u>	<u>Kommune(r):</u> <u>Esbjerg</u>	<u>x1: 488311.93,</u> <u>y1: 6133199.50,</u> <u>x2: 488438.09,</u> <u>y2: 6135906.80</u>	<u>2,95</u>	<u>Etablering af</u> <u>okkeranlæg</u>

	<u>Navn:</u> <u>Uden navn</u>			
<u>o8293 g</u>	<u>Kommune(r):</u> <u>Esbjerg</u> <u>Navn:</u> <u>Hjortvad Å</u>	<u>x1: 488446.26,</u> <u>y1: 6133221.40,</u> <u>x2: 490363.85,</u> <u>y2: 6133806.67</u>	<u>2,72</u>	<u>Strækingsbaseret</u> <u>indsatsbehov</u>
<u>o8294</u>	<u>Kommune(r):</u> <u>Kerteminde</u> <u>Navn:</u> <u>Geels Å</u>	<u>x1: 600611.25,</u> <u>y1: 6138352.17,</u> <u>x2: 600348.13,</u> <u>y2: 6139080.64</u>	<u>1,03</u>	<u>Mindre</u> <u>strækingsbaserede</u> <u>restaureringer</u>
<u>o8296 a</u>	<u>Kommune(r):</u> <u>Middelfart</u> <u>Navn:</u> <u>Hybæk</u>	<u>x1: 557568.04,</u> <u>y1: 6139481.64,</u> <u>x2: 555700.34,</u> <u>y2: 6139000.68,</u> <u>x3: 555699.31,</u> <u>y3: 6138718.33,</u> <u>x4: 555700.34,</u> <u>y4: 6139000.68,</u> <u>x5: 555700.34,</u> <u>y5: 6139000.68,</u> <u>x6: 555465.50,</u> <u>y6: 6139012.53</u>	<u>3,05</u>	<u>Etablering af</u> <u>sandfang,</u> <u>Mindre</u> <u>strækingsbaserede</u> <u>restaureringer</u>
<u>o8300 b</u>	<u>Kommune(r):</u> <u>Kolding</u> <u>Navn:</u> <u>Uden navn</u>	<u>x1: 528769.99,</u> <u>y1: 6140349.16,</u> <u>x2: 525065.70,</u> <u>y2: 6138710.01</u>	<u>4,81</u>	<u>Strækingsbaseret</u> <u>indsatsbehov</u>
<u>o8300 c</u>	<u>Kommune(r):</u> <u>Haderslev,</u> <u>Kolding</u> <u>Navn:</u> <u>Uden navn</u>	<u>x1: 525065.70,</u> <u>y1: 6138710.01,</u> <u>x2: 519386.73,</u> <u>y2: 6132102.28</u>	<u>11,58</u>	<u>Fjernelse af fysiske</u> <u>spærringer,</u> <u>Strækingsbaseret</u> <u>indsatsbehov</u>
<u>o8300 d y</u>	<u>Kommune(r):</u> <u>Haderslev,</u> <u>Kolding</u> <u>Navn:</u> <u>Uden navn</u>	<u>x1: 523289.52,</u> <u>y1: 6129546.81,</u> <u>x2: 519386.73,</u> <u>y2: 6132102.28</u>	<u>6,01</u>	<u>Mindre</u> <u>strækingsbaserede</u> <u>restaureringer</u>
<u>o8300 g x</u>	<u>Kommune(r):</u> <u>Haderslev</u>	<u>x1: 515923.03,</u> <u>y1: 6132445.40,</u> <u>x2: 516837.46,</u> <u>y2: 6135919.63</u>	<u>4,21</u>	<u>Genslyngning,</u> <u>Mindre</u> <u>strækingsbaserede</u> <u>restaureringer</u>

	<u>Navn:</u> <u>Uden navn</u>			
<u>o8300 h</u>	<u>Kommune(r):</u> <u>Haderslev</u> <u>Navn:</u> <u>Uden navn</u>	<u>x1: 516987.67,</u> <u>y1: 6130813.14,</u> <u>x2: 515923.03,</u> <u>y2: 6132445.40</u>	<u>2,56</u>	<u>Genslyngning</u>
<u>o8300 l</u>	<u>Kommune(r):</u> <u>Haderslev,</u> <u>Vejen</u> <u>Navn:</u> <u>Uden navn</u>	<u>x1: 515565.49,</u> <u>y1: 6124502.23,</u> <u>x2: 511342.15,</u> <u>y2: 6127126.84</u>	<u>5,89</u>	<u>Fjernelse af fysiske</u> <u>spærringer,</u> <u>Mindre</u> <u>strækningbaserede</u> <u>restaureringer</u>
<u>o8303</u>	<u>Kommune(r):</u> <u>Esbjerg</u> <u>Navn:</u> <u>Uden navn</u>	<u>x1: 481021.07,</u> <u>y1: 6140825.11,</u> <u>x2: 479601.00,</u> <u>y2: 6140089.39</u>	<u>1,84</u>	<u>Strækningbaseret</u> <u>indsatsbehov</u>
<u>o8303 x</u>	<u>Kommune(r):</u> <u>Esbjerg</u> <u>Navn:</u> <u>Uden navn</u>	<u>x1: 483091.86,</u> <u>y1: 6144289.32,</u> <u>x2: 480808.44,</u> <u>y2: 6140758.18</u>	<u>5,58</u>	<u>Mindre</u> <u>strækningbaserede</u> <u>restaureringer,</u> <u>Etablering af</u> <u>okkeranlæg</u>
<u>o8306 c x</u>	<u>Kommune(r):</u> <u>Nyborg</u> <u>Navn:</u> <u>Uden navn</u>	<u>x1: 606407.91,</u> <u>y1: 6139678.61,</u> <u>x2: 605852.40,</u> <u>y2: 6141115.25</u>	<u>2,41</u>	<u>Åbning af rørlagte</u> <u>strækninger,</u> <u>Mindre</u> <u>strækningbaserede</u> <u>restaureringer,</u> <u>Genslyngning</u>
<u>o8309</u>	<u>Kommune(r):</u> <u>Kolding</u> <u>Navn:</u> <u>Uden navn</u>	<u>x1: 521724.58,</u> <u>y1: 6143374.97,</u> <u>x2: 521223.30,</u> <u>y2: 6142644.53</u>	<u>0,92</u>	<u>Strækningbaseret</u> <u>indsatsbehov</u>
<u>o8316 y</u>	<u>Kommune(r):</u> <u>Vejen, Kolding</u> <u>Navn:</u> <u>Uden navn</u>	<u>x1: 510266.05,</u> <u>y1: 6144473.76,</u> <u>x2: 514616.72,</u> <u>y2: 6139330.40</u>	<u>8,24</u>	<u>Mindre</u> <u>strækningbaserede</u> <u>restaureringer</u>
<u>o8325</u>	<u>Kommune(r):</u> <u>Kolding</u> <u>Navn:</u> <u>Vonsild Å</u>	<u>x1: 529683.89,</u> <u>y1: 6145589.52,</u> <u>x2: 528861.02,</u> <u>y2: 6144085.84</u>	<u>2,16</u>	<u>Mindre</u> <u>strækningbaserede</u> <u>restaureringer</u>

<u>o8329 x</u>	<u>Kommune(r):</u> <u>Kerteminde,</u> <u>Odense</u> <u>Navn:</u> <u>Geels Å</u>	<u>x1: 595895.25,</u> <u>y1: 6144541.99,</u> <u>x2: 594759.29,</u> <u>y2: 6146231.31</u>	<u>2,57</u>	<u>Mindre</u> <u>strækningbaserede</u> <u>restaureringer</u>
<u>o8330 a</u>	<u>Kommune(r):</u> <u>Middelfart</u> <u>Navn:</u> <u>Viby Å</u>	<u>x1: 553898.41,</u> <u>y1: 6145869.82,</u> <u>x2: 551410.66,</u> <u>y2: 6145591.45</u>	<u>3,56</u>	<u>Mindre</u> <u>strækningbaserede</u> <u>restaureringer</u>
<u>o8330 b</u>	<u>Kommune(r):</u> <u>Middelfart</u> <u>Navn:</u> <u>Viby Å</u>	<u>x1: 555952.01,</u> <u>y1: 6145883.36,</u> <u>x2: 554778.66,</u> <u>y2: 6145908.80,</u> <u>x3: 554823.17,</u> <u>y3: 6145838.06,</u> <u>x4: 554778.66,</u> <u>y4: 6145908.80,</u> <u>x5: 554778.66,</u> <u>y5: 6145908.80,</u> <u>x6: 553898.41,</u> <u>y6: 6145869.82</u>	<u>2,47</u>	<u>Mindre</u> <u>strækningbaserede</u> <u>restaureringer</u>
<u>o8339</u>	<u>Kommune(r):</u> <u>Esbjerg</u> <u>Navn:</u> <u>Krogsgård</u> <u>Møllebæk</u>	<u>x1: 472245.22,</u> <u>y1: 6148077.24,</u> <u>x2: 471721.05,</u> <u>y2: 6145399.82</u>	<u>3,64</u>	<u>Mindre</u> <u>strækningbaserede</u> <u>restaureringer</u>
<u>o8341 b</u>	<u>Kommune(r):</u> <u>Odense</u> <u>Navn:</u> <u>Stavis Å</u>	<u>x1: 585400.85,</u> <u>y1: 6141936.37,</u> <u>x2: 579565.62,</u> <u>y2: 6144852.01</u>	<u>8,4</u>	<u>Mindre</u> <u>strækningbaserede</u> <u>restaureringer</u>
<u>o8341 c</u>	<u>Kommune(r):</u> <u>Odense</u> <u>Navn:</u> <u>Stavis Å</u>	<u>x1: 587452.30,</u> <u>y1: 6142905.45,</u> <u>x2: 585400.85,</u> <u>y2: 6141936.37,</u> <u>x3: 587469.74,</u> <u>y3: 6142896.41,</u> <u>x4: 587452.30,</u> <u>y4: 6142905.45,</u> <u>x5: 587452.30,</u> <u>y5: 6142905.45,</u>	<u>3,85</u>	<u>Strækningbaseret</u> <u>indsatsbehov</u>

		<u>x6: 587461.28,</u> <u>y6: 6143013.76</u>		
<u>o8342 c</u>	<u>Kommune(r):</u> <u>Esbjerg</u> <u>Navn:</u> <u>Ilsted Å</u>	<u>x1: 488600.57,</u> <u>y1: 6144206.86,</u> <u>x2: 480428.62,</u> <u>y2: 6148658.64</u>	<u>10,06</u>	<u>Mindre</u> <u>strækningbaserede</u> <u>restaureringer</u>
<u>o8342 f</u>	<u>Kommune(r):</u> <u>Vejen</u> <u>Navn:</u> <u>Stenderup</u> <u>Bæk</u>	<u>x1: 492972.19,</u> <u>y1: 6143992.85,</u> <u>x2: 496164.22,</u> <u>y2: 6145657.09</u>	<u>5,52</u>	<u>Åbning af rørlagte</u> <u>strækninger</u>
<u>o8343</u>	<u>Kommune(r):</u> <u>Kolding</u> <u>Navn:</u> <u>Dalby</u> <u>Møllebæk</u>	<u>x1: 532242.91,</u> <u>y1: 6147860.19,</u> <u>x2: 532414.99,</u> <u>y2: 6148729.45</u>	<u>1,16</u>	<u>Mindre</u> <u>strækningbaserede</u> <u>restaureringer</u>
<u>o8346 y</u>	<u>Kommune(r):</u> <u>Nordfyns</u> <u>Navn:</u> <u>Gamby Å</u>	<u>x1: 568226.01,</u> <u>y1: 6149431.67,</u> <u>x2: 569417.62,</u> <u>y2: 6147352.02</u>	<u>4,42</u>	<u>Åbning af rørlagte</u> <u>strækninger</u>
<u>o8348 d</u>	<u>Kommune(r):</u> <u>Middelfart</u> <u>Navn:</u> <u>Tårup-</u> <u>Hønnerup Bæk</u>	<u>x1: 561864.08,</u> <u>y1: 6142082.47,</u> <u>x2: 561159.40,</u> <u>y2: 6143302.71</u>	<u>1,66</u>	<u>Åbning af rørlagte</u> <u>strækninger</u>
<u>o8350 y</u>	<u>Kommune(r):</u> <u>Vejen, Kolding</u> <u>Navn:</u> <u>Åkær Å</u>	<u>x1: 517616.28,</u> <u>y1: 6156180.50,</u> <u>x2: 517326.75,</u> <u>y2: 6157579.94</u>	<u>1,79</u>	<u>Mindre</u> <u>strækningbaserede</u> <u>restaureringer,</u> <u>Genslyngning</u>
<u>o8351</u>	<u>Kommune(r):</u> <u>Nordfyns</u> <u>Navn:</u> <u>Lunde Å</u>	<u>x1: 581772.70,</u> <u>y1: 6149702.37,</u> <u>x2: 580368.64,</u> <u>y2: 6151028.11</u>	<u>2,5</u>	<u>Åbning af rørlagte</u> <u>strækninger,</u> <u>Fiernelse af fysiske</u> <u>spærringer,</u> <u>Etablering af</u> <u>sandfang</u>
<u>o8352 a x</u>	<u>Kommune(r):</u> <u>Kolding</u>	<u>x1: 527475.65,</u> <u>y1: 6147960.58,</u> <u>x2: 529683.89,</u> <u>y2: 6145589.52</u>	<u>4,31</u>	<u>Genslyngning,</u> <u>Etablering af</u> <u>sandfang,</u> <u>Mindre</u>

	<u>Navn:</u> <u>Seest Mølleå</u>			<u>strækningbaserede restaureringer</u>
<u>o8353</u>	<u>Kommune(r):</u> <u>Nordfyns</u> <u>Navn:</u> <u>Stor Å</u>	<u>x1: 572022.33,</u> <u>y1: 6149427.00,</u> <u>x2: 567571.98,</u> <u>y2: 6150079.96</u>	<u>6,63</u>	<u>Mindre strækningbaserede restaureringer,</u> <u>Etablering af sandfang</u>
<u>o8356</u>	<u>Kommune(r):</u> <u>Esbjerg</u> <u>Navn:</u> <u>Gummesbæk</u>	<u>x1: 476324.93,</u> <u>y1: 6151643.93,</u> <u>x2: 477597.95,</u> <u>y2: 6148648.58</u>	<u>4,4</u>	<u>Mindre strækningbaserede restaureringer</u>
<u>o8359 a x</u>	<u>Kommune(r):</u> <u>Middelfart</u> <u>Navn:</u> <u>Tokkemade</u>	<u>x1: 552512.56,</u> <u>y1: 6151126.19,</u> <u>x2: 549849.07,</u> <u>y2: 6149598.75</u>	<u>4,19</u>	<u>Åbning af rørlagte strækninger,</u> <u>Strækningbaseret indsatsbehov</u>
<u>o8359 b x</u>	<u>Kommune(r):</u> <u>Middelfart</u> <u>Navn:</u> <u>Voldby Å</u>	<u>x1: 557107.37,</u> <u>y1: 6149184.04,</u> <u>x2: 552259.89,</u> <u>y2: 6150207.02</u>	<u>7,8</u>	<u>Åbning af rørlagte strækninger,</u> <u>Fiernelse af fysiske spærringer</u>
<u>o8359 c x</u>	<u>Kommune(r):</u> <u>Middelfart</u> <u>Navn:</u> <u>Aulby Mølleå</u>	<u>x1: 554668.84,</u> <u>y1: 6152286.98,</u> <u>x2: 552259.89,</u> <u>y2: 6150207.02</u>	<u>4,02</u>	<u>Strækningbaseret indsatsbehov</u>
<u>o8360 a x</u>	<u>Kommune(r):</u> <u>Esbjerg</u> <u>Navn:</u> <u>Uden navn</u>	<u>x1: 463930.31,</u> <u>y1: 6149537.88,</u> <u>x2: 464065.73,</u> <u>y2: 6152173.17,</u> <u>x3: 464098.54,</u> <u>y3: 6152418.73,</u> <u>x4: 464065.73,</u> <u>y4: 6152173.17,</u> <u>x5: 464853.41,</u> <u>y5: 6152212.41,</u> <u>x6: 464065.73,</u> <u>y6: 6152173.17</u>	<u>4,29</u>	<u>Genslyngning,</u> <u>Etablering af okkeranlæg</u>
<u>o8360 b</u>	<u>Kommune(r):</u> <u>Esbjerg</u> <u>Navn:</u> <u>Spangsbjerg Møllebæk</u>	<u>x1: 466294.50,</u> <u>y1: 6150020.33,</u> <u>x2: 463930.31,</u> <u>y2: 6149537.88</u>	<u>3,11</u>	<u>Mindre strækningbaserede restaureringer</u>

o8361 y	<u>Kommune(r):</u> <u>Middelfart</u> <u>Navn:</u> <u>Pavebækken</u>	<u>x1: 560268.25,</u> <u>y1: 6152704.30,</u> <u>x2: 559243.35,</u> <u>y2: 6149063.17</u>	<u>4,17</u>	<u>Mindre</u> <u>strækningbaserede</u> <u>restaureringer</u>
o8373	<u>Kommune(r):</u> <u>Fredericia,</u> <u>Kolding</u> <u>Navn:</u> <u>Gudsø Mølleå</u>	<u>x1: 536344.30,</u> <u>y1: 6153974.38,</u> <u>x2: 534669.33,</u> <u>y2: 6154210.24</u>	<u>2,45</u>	<u>Genslyngning</u>
o8375	<u>Kommune(r):</u> <u>Kolding</u> <u>Navn:</u> <u>Donsråd Å</u>	<u>x1: 529009.90,</u> <u>y1: 6154705.59,</u> <u>x2: 526882.07,</u> <u>y2: 6154993.95</u>	<u>2,77</u>	<u>Genslyngning,</u> <u>Etablering af</u> <u>sandfang,</u> <u>Mindre</u> <u>strækningbaserede</u> <u>restaureringer</u>
o8379 a	<u>Kommune(r):</u> <u>Vejen</u> <u>Navn:</u> <u>Uden navn</u>	<u>x1: 511551.89,</u> <u>y1: 6147037.24,</u> <u>x2: 510802.47,</u> <u>y2: 6144994.87</u>	<u>2,37</u>	<u>Genslyngning</u>
o8379 e x	<u>Kommune(r):</u> <u>Vejen</u> <u>Navn:</u> <u>Vejen Å</u>	<u>x1: 509587.13,</u> <u>y1: 6148695.14,</u> <u>x2: 509438.85,</u> <u>y2: 6151349.74</u>	<u>4,7</u>	<u>Mindre</u> <u>strækningbaserede</u> <u>restaureringer,</u> <u>Etablering af</u> <u>sandfang</u>
o8379 g x	<u>Kommune(r):</u> <u>Vejen</u> <u>Navn:</u> <u>Uden navn</u>	<u>x1: 509169.98,</u> <u>y1: 6156029.59,</u> <u>x2: 509438.85,</u> <u>y2: 6151349.74</u>	<u>5,37</u>	<u>Mindre</u> <u>strækningbaserede</u> <u>restaureringer,</u> <u>Etablering af</u> <u>sandfang</u>
o8379 h	<u>Kommune(r):</u> <u>Vejen</u> <u>Navn:</u> <u>Uden navn</u>	<u>x1: 511846.03,</u> <u>y1: 6155378.92,</u> <u>x2: 509438.85,</u> <u>y2: 6151349.74</u>	<u>6,44</u>	<u>Mindre</u> <u>strækningbaserede</u> <u>restaureringer,</u> <u>Etablering af</u> <u>sandfang</u>
o8379 i x	<u>Kommune(r):</u> <u>Vejen</u> <u>Navn:</u> <u>Vandløb i</u> <u>Gamst</u>	<u>x1: 511566.11,</u> <u>y1: 6149804.36,</u> <u>x2: 512929.36,</u> <u>y2: 6148087.86</u>	<u>2,86</u>	<u>Mindre</u> <u>strækningbaserede</u> <u>restaureringer</u>

o8379 j	<u>Kommune(r):</u> <u>Vejen, Kolding</u> <u>Navn:</u> <u>Kongeåen</u>	<u>x1: 513627.46,</u> <u>y1: 6145033.31,</u> <u>x2: 512231.40,</u> <u>y2: 6144487.37</u>	<u>1,89</u>	<u>Mindre</u> <u>strækningbaserede</u> <u>restaureringer</u>
o8379 k	<u>Kommune(r):</u> <u>Vejen, Kolding</u> <u>Navn:</u> <u>Uden navn</u>	<u>x1: 516465.02,</u> <u>y1: 6142516.00,</u> <u>x2: 510802.47,</u> <u>y2: 6144994.87</u>	<u>6,51</u>	<u>Mindre</u> <u>strækningbaserede</u> <u>restaureringer,</u> <u>Genslyngning,</u> <u>Etablering af</u> <u>sandfang</u>
o8379 l	<u>Kommune(r):</u> <u>Kolding</u> <u>Navn:</u> <u>Kongeåen</u>	<u>x1: 519912.17,</u> <u>y1: 6140575.68,</u> <u>x2: 516465.02,</u> <u>y2: 6142516.00</u>	<u>5,39</u>	<u>Genslyngning,</u> <u>Etablering af</u> <u>sandfang,</u> <u>Mindre</u> <u>strækningbaserede</u> <u>restaureringer</u>
o8379 n	<u>Kommune(r):</u> <u>Kolding</u> <u>Navn:</u> <u>Uden navn</u>	<u>x1: 518642.85,</u> <u>y1: 6145291.90,</u> <u>x2: 517207.22,</u> <u>y2: 6142630.47</u>	<u>5,02</u>	<u>Mindre</u> <u>strækningbaserede</u> <u>restaureringer</u>
o8379 o	<u>Kommune(r):</u> <u>Kolding</u> <u>Navn:</u> <u>Uden navn</u>	<u>x1: 516465.02,</u> <u>y1: 6142516.00,</u> <u>x2: 519724.37,</u> <u>y2: 6142474.46</u>	<u>4,05</u>	<u>Mindre</u> <u>strækningbaserede</u> <u>restaureringer</u>
o8380 y	<u>Kommune(r):</u> <u>Nordfyns</u> <u>Navn:</u> <u>Broenden</u>	<u>x1: 588572.87,</u> <u>y1: 6156310.43,</u> <u>x2: 587495.82,</u> <u>y2: 6154945.89</u>	<u>2,17</u>	<u>Fjernelse af fysiske</u> <u>spærringer</u>
o8382	<u>Kommune(r):</u> <u>Fredericia</u> <u>Navn:</u> <u>Erritsø Bæk</u>	<u>x1: 545965.84,</u> <u>y1: 6156432.53,</u> <u>x2: 544140.49,</u> <u>y2: 6156687.79</u>	<u>2,08</u>	<u>Strækningbaseret</u> <u>indsatsbehov</u>
o8386 d	<u>Kommune(r):</u> <u>Vejen</u> <u>Navn:</u> <u>Uden navn</u>	<u>x1: 496260.25,</u> <u>y1: 6151517.63,</u> <u>x2: 494057.22,</u> <u>y2: 6151671.81</u>	<u>2,9</u>	<u>Fjernelse af fysiske</u> <u>spærringer</u>
o8386 e	<u>Kommune(r):</u> <u>Vejen</u>	<u>x1: 497275.41,</u> <u>y1: 6151124.99,</u>	<u>1,48</u>	<u>Fjernelse af fysiske</u> <u>spærringer</u>

	<u>Navn:</u> <u>Uden navn</u>	<u>x2: 496260.25,</u> <u>y2: 6151517.63</u>		
<u>o8386 g</u>	<u>Kommune(r):</u> <u>Vejen</u> <u>Navn:</u> <u>Uden navn</u>	<u>x1: 498712.18,</u> <u>y1: 6152389.96,</u> <u>x2: 499394.43,</u> <u>y2: 6154680.88,</u> <u>x3: 498712.18,</u> <u>y3: 6152389.96,</u> <u>x4: 498712.32,</u> <u>y4: 6152786.63,</u> <u>x5: 499394.43,</u> <u>y5: 6154680.88,</u> <u>x6: 499064.23,</u> <u>y6: 6155196.34,</u> <u>x7: 498712.18,</u> <u>y7: 6152389.96,</u> <u>x8: 498178.69,</u> <u>y8: 6151204.13,</u> <u>x9: 499492.94,</u> <u>y9: 6156531.16,</u> <u>x10: 499394.43,</u> <u>y10: 6154680.88</u>	<u>9,53</u>	<u>Mindre</u> <u>strækningbaserede</u> <u>restaureringer,</u> <u>Genslyngning,</u> <u>Etablering af</u> <u>sandfang</u>
<u>o8386 h</u>	<u>Kommune(r):</u> <u>Vejen</u> <u>Navn:</u> <u>Uden navn</u>	<u>x1: 500588.87,</u> <u>y1: 6157185.41,</u> <u>x2: 499492.94,</u> <u>y2: 6156531.16</u>	<u>1,6</u>	<u>Mindre</u> <u>strækningbaserede</u> <u>restaureringer,</u> <u>Etablering af</u> <u>sandfang</u>
<u>o8386 i</u>	<u>Kommune(r):</u> <u>Vejen</u> <u>Navn:</u> <u>Uden navn</u>	<u>x1: 501770.80,</u> <u>y1: 6157647.86,</u> <u>x2: 500588.87,</u> <u>y2: 6157185.41</u>	<u>1,35</u>	<u>Mindre</u> <u>strækningbaserede</u> <u>restaureringer,</u> <u>Etablering af</u> <u>sandfang</u>
<u>o8386 x</u>	<u>Kommune(r):</u> <u>Vejen</u> <u>Navn:</u> <u>Holsted Å</u>	<u>x1: 500179.34,</u> <u>y1: 6151054.68,</u> <u>x2: 497275.41,</u> <u>y2: 6151124.99</u>	<u>4,25</u>	<u>Fjernelse af fysiske</u> <u>spærringer</u>
<u>o8388</u>	<u>Kommune(r):</u> <u>Nordfyns</u> <u>Navn:</u> <u>Uden navn</u>	<u>x1: 573336.84,</u> <u>y1: 6156911.63,</u> <u>x2: 571798.01,</u> <u>y2: 6158077.88</u>	<u>2,66</u>	<u>Fjernelse af fysiske</u> <u>spærringer</u>
<u>o8389</u>	<u>Kommune(r):</u> <u>Vejen</u>	<u>x1: 513338.40,</u> <u>y1: 6158372.75,</u>	<u>1,37</u>	<u>Mindre</u> <u>strækningbaserede</u> <u>restaureringer</u>

	Navn: <u>Uden navn</u>	<u>x2: 512995.41,</u> <u>y2: 6157337.55</u>		
<u>o8391</u>	Kommune(r): <u>Kolding</u> Navn: <u>Almind Å</u>	<u>x1: 531494.57,</u> <u>y1: 6158589.62,</u> <u>x2: 526890.30,</u> <u>y2: 6157432.76</u>	<u>5,97</u>	<u>Mindre</u> <u>strækningbaserede</u> <u>restaureringer,</u> <u>Etablering af</u> <u>sandfang</u>
<u>o8398 a</u>	Kommune(r): <u>Nordfyns</u> Navn: <u>Ringe Å</u>	<u>x1: 582192.72,</u> <u>y1: 6158119.22,</u> <u>x2: 580867.86,</u> <u>y2: 6160403.96</u>	<u>4,6</u>	<u>Fjernelse af fysiske</u> <u>spærringer</u>
<u>o8401</u>	Kommune(r): <u>Esbjerg, Varde</u> Navn: <u>Hostrup Bæk</u>	<u>x1: 462990.06,</u> <u>y1: 6155590.06,</u> <u>x2: 459202.42,</u> <u>y2: 6159773.70,</u> <u>x3: 459536.19,</u> <u>y3: 6159704.67,</u> <u>x4: 459202.42,</u> <u>y4: 6159773.70,</u> <u>x5: 459202.42,</u> <u>y5: 6159773.70,</u> <u>x6: 459102.06,</u> <u>y6: 6160905.78</u>	<u>8,45</u>	<u>Mindre</u> <u>strækningbaserede</u> <u>restaureringer</u>
<u>o8402 d</u>	Kommune(r): <u>Esbjerg</u> Navn: <u>Uden navn</u>	<u>x1: 469548.18,</u> <u>y1: 6154718.99,</u> <u>x2: 469843.86,</u> <u>y2: 6156909.96</u>	<u>2,48</u>	<u>Mindre</u> <u>strækningbaserede</u> <u>restaureringer</u>
<u>o8408 b</u>	Kommune(r): <u>Esbjerg</u> Navn: <u>Sdr. Veirup</u> <u>Bæk</u>	<u>x1: 486585.64,</u> <u>y1: 6152185.08,</u> <u>x2: 482999.38,</u> <u>y2: 6151613.48</u>	<u>4,43</u>	<u>Etablering af</u> <u>okkeranlæg,</u> <u>Mindre</u> <u>strækningbaserede</u> <u>restaureringer</u>
<u>o8408 c</u>	Kommune(r): <u>Esbjerg</u> Navn: <u>Bjerndrup-</u> <u>Veirup Bæk</u>	<u>x1: 481313.64,</u> <u>y1: 6151167.73,</u> <u>x2: 482999.38,</u> <u>y2: 6151613.48</u>	<u>2,31</u>	<u>Mindre</u> <u>strækningbaserede</u> <u>restaureringer</u>
<u>o8408 f</u>	Kommune(r): <u>Esbjerg</u>	<u>x1: 485688.69,</u> <u>y1: 6154637.30,</u> <u>x2: 484151.99,</u> <u>y2: 6154418.10,</u>	<u>3,87</u>	<u>Mindre</u> <u>strækningbaserede</u> <u>restaureringer,</u>

	<u>Navn:</u> <u>Uden navn</u>	<u>x3: 484631.22,</u> <u>y3: 6154364.10,</u> <u>x4: 484151.99,</u> <u>y4: 6154418.10,</u> <u>x5: 484151.99,</u> <u>y5: 6154418.10,</u> <u>x6: 483112.54,</u> <u>y6: 6154418.78</u>		<u>Etablering af</u> <u>okkeranlæg</u>
<u>o8408 i</u>	<u>Kommune(r):</u> <u>Vejen</u> <u>Navn:</u> <u>Terpling Å m.</u> <u>tilløb</u>	<u>x1: 488173.58,</u> <u>y1: 6156194.48,</u> <u>x2: 485202.62,</u> <u>y2: 6156598.11,</u> <u>x3: 488267.49,</u> <u>y3: 6155884.61,</u> <u>x4: 488173.58,</u> <u>y4: 6156194.48,</u> <u>x5: 489251.40,</u> <u>y5: 6155854.18,</u> <u>x6: 488173.58,</u> <u>y6: 6156194.48</u>	<u>5,21</u>	<u>Mindre</u> <u>strækingsbaserede</u> <u>restaureringer,</u> <u>Genslyngning,</u> <u>Etablering af</u> <u>sandfang</u>
<u>o8408 m</u>	<u>Kommune(r):</u> <u>Vejen</u> <u>Navn:</u> <u>Uden navn</u>	<u>x1: 492490.83,</u> <u>y1: 6157428.76,</u> <u>x2: 489251.40,</u> <u>y2: 6155854.18</u>	<u>4,43</u>	<u>Mindre</u> <u>strækingsbaserede</u> <u>restaureringer,</u> <u>Etablering af</u> <u>sandfang</u>
<u>o8408 t</u>	<u>Kommune(r):</u> <u>Varde</u> <u>Navn:</u> <u>Uden navn</u>	<u>x1: 490417.10,</u> <u>y1: 6162256.43,</u> <u>x2: 488373.15,</u> <u>y2: 6161895.70</u>	<u>2,43</u>	<u>Etablering af</u> <u>sandfang,</u> <u>Mindre</u> <u>strækingsbaserede</u> <u>restaureringer</u>
<u>o8408 x</u>	<u>Kommune(r):</u> <u>Varde</u> <u>Navn:</u> <u>Uden navn</u>	<u>x1: 493099.44,</u> <u>y1: 6162176.97,</u> <u>x2: 491260.60,</u> <u>y2: 6161965.33</u>	<u>4,93</u>	<u>Fjernelse af fysiske</u> <u>spærringer,</u> <u>Etablering af</u> <u>okkeranlæg,</u> <u>Mindre</u> <u>strækingsbaserede</u> <u>restaureringer</u>
<u>o8410</u>	<u>Kommune(r):</u> <u>Varde</u> <u>Navn:</u> <u>Ålegrøften</u>	<u>x1: 463059.37,</u> <u>y1: 6160243.66,</u> <u>x2: 460089.45,</u> <u>y2: 6162332.88</u>	<u>4</u>	<u>Strækingsbaseret</u> <u>indsatsbehov</u>
<u>o8413</u>	<u>Kommune(r):</u> <u>Varde</u>	<u>x1: 454060.27,</u> <u>y1: 6161323.18,</u>	<u>2,59</u>	<u>Strækingsbaseret</u> <u>indsatsbehov</u>

	<u>Navn:</u> <u>Uden navn</u>	<u>x2: 455371.72,</u> <u>y2: 6163228.82</u>		
<u>o8414 y</u>	<u>Kommune(r):</u> <u>Veile</u> <u>Navn:</u> <u>Uden navn</u>	<u>x1: 535397.48,</u> <u>y1: 6162343.37,</u> <u>x2: 535767.00,</u> <u>y2: 6162881.93</u>	<u>0,74</u>	<u>Åbning af rørlagte</u> <u>strækninger</u>
<u>o8419 a</u>	<u>Kommune(r):</u> <u>Vejen, Veile</u> <u>Navn:</u> <u>Torsted Bæk</u>	<u>x1: 517118.33,</u> <u>y1: 6164034.33,</u> <u>x2: 514144.14,</u> <u>y2: 6163608.74</u>	<u>4,32</u>	<u>Mindre</u> <u>strækningsbaserede</u> <u>restaureringer,</u> <u>Genslyngning</u>
<u>o8421</u>	<u>Kommune(r):</u> <u>Varde</u> <u>Navn:</u> <u>Ålestrømmen</u>	<u>x1: 446650.63,</u> <u>y1: 6164598.21,</u> <u>x2: 448968.69,</u> <u>y2: 6163707.11,</u> <u>x3: 445289.52,</u> <u>y3: 6164787.40,</u> <u>x4: 445278.68,</u> <u>y4: 6164501.97,</u> <u>x5: 446458.15,</u> <u>y5: 6164593.45,</u> <u>x6: 445289.52,</u> <u>y6: 6164787.40,</u> <u>x7: 445289.52,</u> <u>y7: 6164787.40,</u> <u>x8: 445124.40,</u> <u>y8: 6164781.95</u>	<u>4,87</u>	<u>Strækningbaseret</u> <u>indsatsbehov</u>
<u>o8429 a</u>	<u>Kommune(r):</u> <u>Fredericia</u> <u>Navn:</u> <u>Spang Å</u>	<u>x1: 542109.20,</u> <u>y1: 6162008.17,</u> <u>x2: 539041.25,</u> <u>y2: 6160513.38,</u> <u>x3: 539041.25,</u> <u>y3: 6160513.38,</u> <u>x4: 538888.83,</u> <u>y4: 6160897.11,</u> <u>x5: 539041.25,</u> <u>y5: 6160513.38,</u> <u>x6: 538444.00,</u> <u>y6: 6160411.55</u>	<u>6,49</u>	<u>Strækningbaseret</u> <u>indsatsbehov</u>
<u>o8429 y</u>	<u>Kommune(r):</u> <u>Fredericia,</u> <u>Veile</u>	<u>x1: 541869.23,</u> <u>y1: 6165371.93,</u> <u>x2: 542109.20,</u> <u>y2: 6162008.17,</u> <u>x3: 541869.23,</u>	<u>5,1</u>	<u>Mindre</u> <u>strækningbaserede</u> <u>restaureringer</u>

	<u>Navn:</u> <u>Skærup Å</u>	<u>y3: 6165371.93,</u> <u>x4: 541838.00,</u> <u>y4: 6165484.18,</u> <u>x5: 541869.23,</u> <u>y5: 6165371.93,</u> <u>x6: 541672.55,</u> <u>y6: 6165989.67</u>		
<u>o8437 c</u>	<u>Kommune(r):</u> <u>Kolding, Vejle</u> <u>Navn:</u> <u>Bølling Bæk</u>	<u>x1: 525336.76,</u> <u>y1: 6159199.96,</u> <u>x2: 524118.09,</u> <u>y2: 6159579.20</u>	<u>1,39</u>	<u>Mindre</u> <u>strækningbaserede</u> <u>restaureringer,</u> <u>Etablering af</u> <u>sandfang</u>
<u>o8437 e x</u>	<u>Kommune(r):</u> <u>Kolding, Vejle</u> <u>Navn:</u> <u>Vester Nebel Å</u>	<u>x1: 526497.39,</u> <u>y1: 6160169.38,</u> <u>x2: 525303.56,</u> <u>y2: 6156566.48</u>	<u>4,89</u>	<u>Fjernelse af fysiske</u> <u>spærringer</u>
<u>o8441</u>	<u>Kommune(r):</u> <u>Varde</u> <u>Navn:</u> <u>Skonager Lilleå</u>	<u>x1: 476595.87,</u> <u>y1: 6164263.74,</u> <u>x2: 472795.40,</u> <u>y2: 6167039.83</u>	<u>5,29</u>	<u>Mindre</u> <u>strækningbaserede</u> <u>restaureringer</u>
<u>o8448</u>	<u>Kommune(r):</u> <u>Varde</u> <u>Navn:</u> <u>Orten Bæk</u>	<u>x1: 464612.42,</u> <u>y1: 6167128.33,</u> <u>x2: 461781.04,</u> <u>y2: 6162880.58,</u> <u>x3: 464605.58,</u> <u>y3: 6168521.34,</u> <u>x4: 464612.42,</u> <u>y4: 6167128.33,</u> <u>x5: 465063.46,</u> <u>y5: 6167141.66,</u> <u>x6: 464612.42,</u> <u>y6: 6167128.33</u>	<u>7,92</u>	<u>Åbning af rørlagte</u> <u>strækninger,</u> <u>Etablering af</u> <u>sandfang,</u> <u>Mindre</u> <u>strækningbaserede</u> <u>restaureringer</u>
<u>o8454 a</u>	<u>Kommune(r):</u> <u>Varde</u> <u>Navn:</u> <u>Uden navn</u>	<u>x1: 482603.41,</u> <u>y1: 6168055.76,</u> <u>x2: 482076.99,</u> <u>y2: 6168717.36</u>	<u>1,07</u>	<u>Mindre</u> <u>strækningbaserede</u> <u>restaureringer</u>
<u>o8463</u>	<u>Kommune(r):</u> <u>Varde</u> <u>Navn:</u> <u>Uden navn</u>	<u>x1: 447375.46,</u> <u>y1: 6169461.07,</u> <u>x2: 445987.09,</u> <u>y2: 6169979.57,</u> <u>x3: 447375.46,</u> <u>y3: 6169461.07,</u>	<u>3,6</u>	<u>Strækningbaseret</u> <u>indsatsbehov</u>

		<u>x4: 447444.68,</u> <u>y4: 6168187.11,</u> <u>x5: 447766.27,</u> <u>y5: 6169291.18,</u> <u>x6: 447375.46,</u> <u>y6: 6169461.07</u>		
<u>o8465</u>	<u>Kommune(r):</u> <u>Varde</u> <u>Navn:</u> <u>Frisvad</u> <u>Møllebæk</u>	<u>x1: 471073.63,</u> <u>y1: 6166392.32,</u> <u>x2: 468293.01,</u> <u>y2: 6170023.56</u>	<u>5,32</u>	<u>Etablering af</u> <u>sandfang</u>
<u>o8475 x</u>	<u>Kommune(r):</u> <u>Vejele</u> <u>Navn:</u> <u>Vejele Å</u>	<u>x1: 518350.91,</u> <u>y1: 6170342.36,</u> <u>x2: 516374.08,</u> <u>y2: 6172095.50,</u> <u>x3: 516390.76,</u> <u>y3: 6172758.20,</u> <u>x4: 516374.08,</u> <u>y4: 6172095.50,</u> <u>x5: 516424.47,</u> <u>y5: 6172786.15,</u> <u>x6: 516390.76,</u> <u>y6: 6172758.20,</u> <u>x7: 516390.76,</u> <u>y7: 6172758.20,</u> <u>x8: 516374.08,</u> <u>y8: 6172095.50</u>	<u>5</u>	<u>Fjernelse af fysiske</u> <u>spærringer</u>
<u>o8479</u>	<u>Kommune(r):</u> <u>Vejele</u> <u>Navn:</u> <u>Vejele Å</u>	<u>x1: 516424.47,</u> <u>y1: 6172786.15,</u> <u>x2: 517543.39,</u> <u>y2: 6173469.40</u>	<u>1,47</u>	<u>Fjernelse af fysiske</u> <u>spærringer</u>
<u>o8480 a</u>	<u>Kommune(r):</u> <u>Billund</u> <u>Navn:</u> <u>Uden navn</u>	<u>x1: 501994.62,</u> <u>y1: 6168862.55,</u> <u>x2: 496411.05,</u> <u>y2: 6166249.34</u>	<u>7,47</u>	<u>Fjernelse af fysiske</u> <u>spærringer</u>
<u>o8480 d</u>	<u>Kommune(r):</u> <u>Billund</u> <u>Navn:</u> <u>Ansager Å</u>	<u>x1: 491900.56,</u> <u>y1: 6169661.65,</u> <u>x2: 489446.97,</u> <u>y2: 6172364.16</u>	<u>4,81</u>	<u>Fjernelse af fysiske</u> <u>spærringer</u>

<u>o8480 f</u>	<u>Kommune(r):</u> <u>Billund</u> <u>Navn:</u> <u>Uden navn</u>	<u>x1: 495992.45,</u> <u>y1: 6170148.23,</u> <u>x2: 490015.81,</u> <u>y2: 6172351.42</u>	<u>7,24</u>	<u>Mindre</u> <u>strækningbaserede</u> <u>restaureringer</u>
<u>o8484</u>	<u>Kommune(r):</u> <u>Vejle</u> <u>Navn:</u> <u>Vejle Å</u>	<u>x1: 519274.47,</u> <u>y1: 6174600.34,</u> <u>x2: 517543.39,</u> <u>y2: 6173469.40</u>	<u>2,44</u>	<u>Fjernelse af fysiske</u> <u>spærringer</u>
<u>o8489 y</u>	<u>Kommune(r):</u> <u>Varde</u> <u>Navn:</u> <u>Henne Mølleå</u>	<u>x1: 453161.46,</u> <u>y1: 6174234.89,</u> <u>x2: 447501.57,</u> <u>y2: 6175211.17</u>	<u>6,6</u>	<u>Fjernelse af fysiske</u> <u>spærringer,</u> <u>Strækningbaseret</u> <u>indsatsbehov</u>
<u>o8492 a</u>	<u>Kommune(r):</u> <u>Billund, Varde</u> <u>Navn:</u> <u>Uden navn</u>	<u>x1: 495023.45,</u> <u>y1: 6176083.62,</u> <u>x2: 486306.53,</u> <u>y2: 6174686.54</u>	<u>10,41</u>	<u>Etablering af</u> <u>okkeranlæg,</u> <u>Mindre</u> <u>strækningbaserede</u> <u>restaureringer</u>
<u>o8492 b</u>	<u>Kommune(r):</u> <u>Billund, Varde</u> <u>Navn:</u> <u>Hestkær Bæk</u>	<u>x1: 490934.96,</u> <u>y1: 6174495.16,</u> <u>x2: 486179.05,</u> <u>y2: 6174390.36</u>	<u>5,27</u>	<u>Mindre</u> <u>strækningbaserede</u> <u>restaureringer</u>
<u>o8496 b</u>	<u>Kommune(r):</u> <u>Varde</u> <u>Navn:</u> <u>Uden navn</u>	<u>x1: 477641.34,</u> <u>y1: 6173230.29,</u> <u>x2: 477089.13,</u> <u>y2: 6172951.04</u>	<u>0,69</u>	<u>Fjernelse af fysiske</u> <u>spærringer</u>
<u>o8500 x</u>	<u>Kommune(r):</u> <u>Varde</u> <u>Navn:</u> <u>Uden navn</u>	<u>x1: 473674.60,</u> <u>y1: 6177845.16,</u> <u>x2: 472425.88,</u> <u>y2: 6176938.50,</u> <u>x3: 473565.37,</u> <u>y3: 6178798.41,</u> <u>x4: 472990.83,</u> <u>y4: 6179125.29,</u> <u>x5: 473674.60,</u> <u>y5: 6177845.16,</u> <u>x6: 473565.37,</u> <u>y6: 6178798.41,</u> <u>x7: 473729.16,</u> <u>y7: 6179115.77,</u> <u>x8: 473565.37,</u>	<u>4,02</u>	<u>Etablering af</u> <u>okkeranlæg,</u> <u>Mindre</u> <u>strækningbaserede</u> <u>restaureringer</u>

		<u>y8: 6178798.41,</u> <u>x9: 473798.37,</u> <u>y9: 6177758.15,</u> <u>x10: 473674.60,</u> <u>y10: 6177845.16</u>		
<u>o8505</u>	<u>Kommune(r):</u> <u>Hedensted</u> <u>Navn:</u> <u>As-Rårup</u> <u>Skelbæk</u>	<u>x1: 561562.64,</u> <u>y1: 6176707.22,</u> <u>x2: 561391.38,</u> <u>y2: 6178759.39,</u> <u>x3: 561562.64,</u> <u>y3: 6176707.22,</u> <u>x4: 560803.60,</u> <u>y4: 6175783.47,</u> <u>x5: 562882.14,</u> <u>y5: 6176581.80,</u> <u>x6: 561562.64,</u> <u>y6: 6176707.22,</u> <u>x7: 562882.52,</u> <u>y7: 6176593.36,</u> <u>x8: 562882.14,</u> <u>y8: 6176581.80,</u> <u>x9: 563026.21,</u> <u>y9: 6176469.72,</u> <u>x10: 562882.14,</u> <u>y10: 6176581.80</u>	<u>5,5</u>	<u>Fjernelse af fysiske</u> <u>spærringer</u>
<u>o8507 a</u>	<u>Kommune(r):</u> <u>Billund</u> <u>Navn:</u> <u>Billund Bæk</u>	<u>x1: 508532.65,</u> <u>y1: 6176418.07,</u> <u>x2: 505708.96,</u> <u>y2: 6176223.03</u>	<u>3,25</u>	<u>Fjernelse af fysiske</u> <u>spærringer,</u> <u>Mindre</u> <u>strækingsbaserede</u> <u>restaureringer</u>
<u>o8507 i</u>	<u>Kommune(r):</u> <u>Billund</u> <u>Navn:</u> <u>Uden navn</u>	<u>x1: 506009.76,</u> <u>y1: 6175429.91,</u> <u>x2: 504848.07,</u> <u>y2: 6176244.16</u>	<u>1,55</u>	<u>Mindre</u> <u>strækingsbaserede</u> <u>restaureringer</u>
<u>o8509</u>	<u>Kommune(r):</u> <u>Veile,</u> <u>Hedensted</u> <u>Navn:</u> <u>Sole Bæk</u>	<u>x1: 536958.64,</u> <u>y1: 6180186.14,</u> <u>x2: 535883.14,</u> <u>y2: 6179713.59</u>	<u>1,4</u>	<u>Strækingsbaseret</u> <u>indsatsbehov</u>
<u>o8516</u>	<u>Kommune(r):</u> <u>Veile</u>	<u>x1: 521140.03,</u> <u>y1: 6178668.06,</u> <u>x2: 521912.49,</u> <u>y2: 6180630.08</u>	<u>2,84</u>	<u>Genslyngning</u>

	<u>Navn:</u> <u>KIDDEBÆK</u>			
<u>o8521</u>	<u>Kommune(r):</u> <u>Hedensted</u> <u>Navn:</u> <u>Sole Bæk</u>	<u>x1: 537949.50,</u> <u>y1: 6181346.97,</u> <u>x2: 540462.16,</u> <u>y2: 6181872.86</u>	<u>2,75</u>	<u>Strækningbaseret</u> <u>indsatsbehov</u>
<u>o8523 x</u>	<u>Kommune(r):</u> <u>Vejele</u> <u>Navn:</u> <u>LINDEBALLE</u> <u>BÆK</u>	<u>x1: 516844.01,</u> <u>y1: 6180227.53,</u> <u>x2: 513067.33,</u> <u>y2: 6183025.22</u>	<u>5,51</u>	<u>Mindre</u> <u>strækningbaserede</u> <u>restaureringer,</u> <u>Genslyngning</u>
<u>o8524 c</u>	<u>Kommune(r):</u> <u>Hedensted</u> <u>Navn:</u> <u>Ringstholm Å</u>	<u>x1: 563314.85,</u> <u>y1: 6180801.60,</u> <u>x2: 560698.58,</u> <u>y2: 6180285.73</u>	<u>3,35</u>	<u>Mindre</u> <u>strækningbaserede</u> <u>restaureringer</u>
<u>o8525</u>	<u>Kommune(r):</u> <u>Varde</u> <u>Navn:</u> <u>Nebel-Lønne</u> <u>Bæk</u>	<u>x1: 455113.15,</u> <u>y1: 6180480.68,</u> <u>x2: 452789.19,</u> <u>y2: 6183873.42</u>	<u>4,53</u>	<u>Mindre</u> <u>strækningbaserede</u> <u>restaureringer,</u> <u>Etablering af</u> <u>okkeranlæg</u>
<u>o8538 x</u>	<u>Kommune(r):</u> <u>Billund, Vejele</u> <u>Navn:</u> <u>Nordre kanal</u>	<u>x1: 502827.82,</u> <u>y1: 6180853.44,</u> <u>x2: 490456.68,</u> <u>y2: 6187191.79,</u> <u>x3: 503090.50,</u> <u>y3: 6181186.55,</u> <u>x4: 502827.82,</u> <u>y4: 6180853.44,</u> <u>x5: 505812.32,</u> <u>y5: 6180332.11,</u> <u>x6: 502827.82,</u> <u>y6: 6180853.44</u>	<u>18,22</u>	<u>Genslyngning</u>
<u>o8542 a</u>	<u>Kommune(r):</u> <u>Vejele,</u> <u>Hedensted</u> <u>Navn:</u> <u>Gesager Å</u>	<u>x1: 543181.82,</u> <u>y1: 6188520.03,</u> <u>x2: 540474.57,</u> <u>y2: 6178573.36</u>	<u>14,89</u>	<u>Genslyngning,</u> <u>Mindre</u> <u>strækningbaserede</u> <u>restaureringer</u>
<u>o8543 b</u>	<u>Kommune(r):</u> <u>Vejele</u>	<u>x1: 520324.05,</u> <u>y1: 6181297.21,</u>	<u>2,54</u>	<u>Genslyngning</u>

	<u>Navn:</u> <u>OMME Å</u>	<u>x2: 518595.59,</u> <u>y2: 6182824.00</u>		
<u>o8544b</u>	<u>Kommune(r):</u> <u>Varde,</u> <u>Ringkøbing-</u> <u>Skjern</u> <u>Navn:</u> <u>Falen-Lydum Å</u>	<u>x1: 457869.27,</u> <u>y1: 6184065.68,</u> <u>x2: 454254.52,</u> <u>y2: 6188777.15</u>	<u>8</u>	<u>Mindre</u> <u>strækningbaserede</u> <u>restaureringer,</u> <u>Etablering af</u> <u>sandfang</u>
<u>o8545</u>	<u>Kommune(r):</u> <u>Billund,</u> <u>Ringkøbing-</u> <u>Skjern</u> <u>Navn:</u> <u>Hårkær</u> <u>Birkeholdt</u> <u>Bæk</u>	<u>x1: 493573.10,</u> <u>y1: 6182725.42,</u> <u>x2: 485743.24,</u> <u>y2: 6188968.45</u>	<u>11,92</u>	<u>Fjernelse af fysiske</u> <u>spærringer</u>
<u>o8546</u>	<u>Kommune(r):</u> <u>Horsens,</u> <u>Hedensted</u> <u>Navn:</u> <u>Ølsted Å</u>	<u>x1: 546600.19,</u> <u>y1: 6189171.77,</u> <u>x2: 548232.15,</u> <u>y2: 6184741.38</u>	<u>7</u>	<u>Genslyngning,</u> <u>Mindre</u> <u>strækningbaserede</u> <u>restaureringer</u>
<u>o8547</u>	<u>Kommune(r):</u> <u>Billund,</u> <u>Ringkøbing-</u> <u>Skjern</u> <u>Navn:</u> <u>Omme å</u>	<u>x1: 492843.23,</u> <u>y1: 6187847.72,</u> <u>x2: 488869.89,</u> <u>y2: 6189171.64</u>	<u>6,3</u>	<u>Fjernelse af fysiske</u> <u>spærringer</u>
<u>o8549</u>	<u>Kommune(r):</u> <u>Billund, Ikast-</u> <u>Brande</u> <u>Navn:</u> <u>MALLEHØJE</u> <u>BÆK</u>	<u>x1: 496212.60,</u> <u>y1: 6187956.98,</u> <u>x2: 500095.70,</u> <u>y2: 6187410.58</u>	<u>8,25</u>	<u>Fjernelse af fysiske</u> <u>spærringer</u>
<u>o8549a</u>	<u>Kommune(r):</u> <u>Billund, Veile,</u> <u>Ikast-Brande</u> <u>Navn:</u> <u>Hallund Bæk</u>	<u>x1: 504900.20,</u> <u>y1: 6188032.79,</u> <u>x2: 499470.54,</u> <u>y2: 6188162.46</u>	<u>8,13</u>	<u>Genslyngning,</u> <u>Mindre</u> <u>strækningbaserede</u> <u>restaureringer</u>

<u>o8552</u>	<u>Kommune(r):</u> <u>Ringkøbing-</u> <u>Skjern</u> <u>Navn:</u> <u>Tarm</u> <u>Møllebæk</u>	<u>x1: 470472.51,</u> <u>y1: 6186216.00,</u> <u>x2: 468426.06,</u> <u>y2: 6190865.17</u>	<u>6,41</u>	<u>Mindre</u> <u>strækingsbaserede</u> <u>restaureringer</u>
<u>o8555</u>	<u>Kommune(r):</u> <u>Horsens,</u> <u>Hedensted</u> <u>Navn:</u> <u>Bygholm Å</u>	<u>x1: 546334.08,</u> <u>y1: 6191963.28,</u> <u>x2: 542920.70,</u> <u>y2: 6191115.89</u>	<u>4,88</u>	<u>Genslyngning,</u> <u>Mindre</u> <u>strækingsbaserede</u> <u>restaureringer</u>
<u>o8558 a</u>	<u>Kommune(r):</u> <u>Horsens</u> <u>Navn:</u> <u>Hatting Bæk</u>	<u>x1: 547802.64,</u> <u>y1: 6189290.50,</u> <u>x2: 547321.25,</u> <u>y2: 6192229.01</u>	<u>3,56</u>	<u>Mindre</u> <u>strækingsbaserede</u> <u>restaureringer</u>
<u>o8567</u>	<u>Kommune(r):</u> <u>Ringkøbing-</u> <u>Skjern</u> <u>Navn:</u> <u>Styg Bæk</u>	<u>x1: 462644.05,</u> <u>y1: 6193297.92,</u> <u>x2: 461179.34,</u> <u>y2: 6195645.17</u>	<u>2,88</u>	<u>Strækingsbaseret</u> <u>indsatsbehov</u>
<u>o8569</u>	<u>Kommune(r):</u> <u>Ikast-Brande</u> <u>Navn:</u> <u>Karstoft Å</u>	<u>x1: 507015.24,</u> <u>y1: 6195325.26,</u> <u>x2: 504065.22,</u> <u>y2: 6195531.87,</u> <u>x3: 505279.54,</u> <u>y3: 6193173.76,</u> <u>x4: 504065.22,</u> <u>y4: 6195531.87,</u> <u>x5: 504065.22,</u> <u>y5: 6195531.87,</u> <u>x6: 503673.99,</u> <u>y6: 6196120.83</u>	<u>6,88</u>	<u>Genslyngning,</u> <u>Mindre</u> <u>strækingsbaserede</u> <u>restaureringer</u>
<u>o8569 x</u>	<u>Kommune(r):</u> <u>Vejle</u> <u>Navn:</u> <u>KARSTOFT Å</u>	<u>x1: 509994.73,</u> <u>y1: 6188436.74,</u> <u>x2: 507598.74,</u> <u>y2: 6191448.87</u>	<u>4,27</u>	<u>Genslyngning</u>
<u>o8569y</u>	<u>Kommune(r):</u> <u>Vejle, Ikast-</u> <u>Brande</u>	<u>x1: 513047.19,</u> <u>y1: 6189285.80,</u> <u>x2: 506202.76,</u> <u>y2: 6192324.53</u>	<u>8,39</u>	<u>Fjernelse af fysiske</u> <u>spærringer,</u> <u>Genslyngning</u>

	<u>Navn:</u> <u>Karstoft Å</u>			
<u>o8570</u>	<u>Kommune(r):</u> <u>Horsens</u> <u>Navn:</u> <u>Lille Hansted Å</u>	<u>x1: 553328.29,</u> <u>y1: 6196237.67,</u> <u>x2: 552499.22,</u> <u>y2: 6194769.83</u>	<u>2,11</u>	<u>Fjernelse af fysiske</u> <u>spærringer</u>
<u>o8571</u>	<u>Kommune(r):</u> <u>Ringkøbing-</u> <u>Skjern</u> <u>Navn:</u> <u>Tarm Bybæk</u>	<u>x1: 471495.77,</u> <u>y1: 6192175.93,</u> <u>x2: 467653.68,</u> <u>y2: 6197137.97</u>	<u>7,22</u>	<u>Etablering af</u> <u>sandfang,</u> <u>Mindre</u> <u>strækingsbaserede</u> <u>restaureringer</u>
<u>o8571 x</u>	<u>Kommune(r):</u> <u>Varde,</u> <u>Ringkøbing-</u> <u>Skjern</u> <u>Navn:</u> <u>Tarm</u> <u>Bybæk/Gråhed</u> <u>e Bæk/Tøs</u>	<u>x1: 474457.50,</u> <u>y1: 6188117.37,</u> <u>x2: 471495.77,</u> <u>y2: 6192175.93</u>	<u>5,39</u>	<u>Mindre</u> <u>strækingsbaserede</u> <u>restaureringer</u>
<u>o8571a</u>	<u>Kommune(r):</u> <u>Ringkøbing-</u> <u>Skjern</u> <u>Navn:</u> <u>Tarm</u> <u>Møllebæk</u>	<u>x1: 468338.63,</u> <u>y1: 6196503.35,</u> <u>x2: 468779.43,</u> <u>y2: 6193150.17</u>	<u>4,09</u>	<u>Mindre</u> <u>strækingsbaserede</u> <u>restaureringer</u>
<u>o8572</u>	<u>Kommune(r):</u> <u>Varde,</u> <u>Ringkøbing-</u> <u>Skjern</u> <u>Navn:</u> <u>Gundesbøl Å</u>	<u>x1: 481650.86,</u> <u>y1: 6186844.22,</u> <u>x2: 475360.56,</u> <u>y2: 6197169.49</u>	<u>15,87</u>	<u>Fjernelse af fysiske</u> <u>spærringer,</u> <u>Mindre</u> <u>strækingsbaserede</u> <u>restaureringer</u>
<u>o8572 a</u>	<u>Kommune(r):</u> <u>Varde</u> <u>Navn:</u> <u>Østerbæk ndr.</u> <u>del</u>	<u>x1: 480681.46,</u> <u>y1: 6185732.91,</u> <u>x2: 476080.39,</u> <u>y2: 6183616.28</u>	<u>5,75</u>	<u>Fjernelse af fysiske</u> <u>spærringer,</u> <u>Mindre</u> <u>strækingsbaserede</u> <u>restaureringer</u>
<u>o8572 x</u>	<u>Kommune(r):</u> <u>Varde</u>	<u>x1: 481650.86,</u> <u>y1: 6186844.22,</u>	<u>8,29</u>	<u>Etablering af</u> <u>okkeranlæg,</u> <u>Mindre</u>

	<u>Navn:</u> <u>Øster bæk</u> <u>(Øvre-</u> <u>mellemste-n</u>	<u>x2: 478171.93,</u> <u>y2: 6180053.49</u>		<u>strækingsbaserede</u> <u>restaureringer</u>
<u>o8576</u>	<u>Kommune(r):</u> <u>Horsens</u> <u>Navn:</u> <u>Hansted Å</u>	<u>x1: 549127.19,</u> <u>y1: 6195638.96,</u> <u>x2: 546392.57,</u> <u>y2: 6198085.60</u>	<u>4,08</u>	<u>Mindre</u> <u>strækingsbaserede</u> <u>restaureringer</u>
<u>o8580 a</u>	<u>Kommune(r):</u> <u>Vejele</u> <u>Navn:</u> <u>BRANDE Å</u>	<u>x1: 513008.47,</u> <u>y1: 6193734.03,</u> <u>x2: 512426.47,</u> <u>y2: 6195182.61</u>	<u>1,67</u>	<u>Genslyngning</u>
<u>o8580 c</u>	<u>Kommune(r):</u> <u>Vejele</u> <u>Navn:</u> <u>ULLERUP BÆK</u>	<u>x1: 516688.41,</u> <u>y1: 6190310.03,</u> <u>x2: 513313.44,</u> <u>y2: 6193254.14,</u> <u>x3: 513277.60,</u> <u>y3: 6193224.96,</u> <u>x4: 513222.15,</u> <u>y4: 6193330.92,</u> <u>x5: 513313.44,</u> <u>y5: 6193254.14,</u> <u>x6: 513277.60,</u> <u>y6: 6193224.96,</u> <u>x7: 513313.44,</u> <u>y7: 6193254.14,</u> <u>x8: 513222.15,</u> <u>y8: 6193330.92,</u> <u>x9: 513159.35,</u> <u>y9: 6192673.73,</u> <u>x10: 513277.60,</u> <u>y10:</u> <u>6193224.96,</u> <u>x11: 513222.15,</u> <u>y11:</u> <u>6193330.92,</u> <u>x12: 513008.47,</u> <u>y12: 6193734.03</u>	<u>6,43</u>	<u>Genslyngning</u>
<u>o8584</u>	<u>Kommune(r):</u> <u>Herning</u> <u>Navn:</u>	<u>x1: 491388.04,</u> <u>y1: 6195051.70,</u> <u>x2: 487251.67,</u> <u>y2: 6197286.56,</u> <u>x3: 486860.55,</u>	<u>9,96</u>	<u>Genslyngning,</u> <u>Etablering af</u> <u>sandfang,</u> <u>Mindre</u>

	<u>Østerbjerger Bæk</u>	<u>y3: 6199203.34, x4: 486837.14, y4: 6199543.66, x5: 487251.67, y5: 6197286.56, x6: 486861.44, y6: 6197138.08, x7: 487251.67, y7: 6197286.56, x8: 486860.55, y8: 6199203.34, x9: 486860.55, y9: 6199203.34, x10: 486254.83, y10: 6199392.04</u>		<u>strækningbaserede restaureringer</u>
<u>o8585</u>	<u>Kommune(r): Billund, Herning</u> <u>Navn: Døvling Bæk</u>	<u>x1: 495745.26, y1: 6193879.39, x2: 491292.50, y2: 6199624.43</u>	<u>9,43</u>	<u>Genslyngning, Etablering af okkeranlæg, Mindre strækningbaserede restaureringer</u>
<u>o8585 x</u>	<u>Kommune(r): Billund</u> <u>Navn: Engebæk</u>	<u>x1: 497358.74, y1: 6190853.93, x2: 495745.26, y2: 6193879.39, x3: 497358.74, y3: 6190853.93, x4: 497714.77, y4: 6190204.27, x5: 497960.67, y5: 6191058.30, x6: 497358.74, y6: 6190853.93</u>	<u>4,93</u>	<u>Mindre strækningbaserede restaureringer, Genslyngning, Etablering af okkeranlæg</u>
<u>o8588</u>	<u>Kommune(r): Herning, Ringkøbing- Skjern</u> <u>Navn: Kærbæk</u>	<u>x1: 485219.09, y1: 6197610.67, x2: 480316.98, y2: 6200520.45</u>	<u>6,07</u>	<u>Etablering af okkeranlæg</u>
<u>o8596</u>	<u>Kommune(r): Herning, Ikast- Brande</u>	<u>x1: 499711.32, y1: 6200814.10, x2: 494660.82, y2: 6199824.09, x3: 499711.32,</u>	<u>11,02</u>	<u>Fiernelse af fysiske spærringer, Etablering af okkeranlæg</u>

	<u>Navn:</u> <u>Ronnum Bæk</u>	<u>y3: 6200814.10,</u> <u>x4: 501504.38,</u> <u>y4: 6198926.25,</u> <u>x5: 501631.38,</u> <u>y5: 6200166.46,</u> <u>x6: 499711.32,</u> <u>y6: 6200814.10</u>		
<u>o8597</u>	<u>Kommune(r):</u> <u>Ikast-Brande</u> <u>Navn:</u> <u>Skjern Å</u>	<u>x1: 509359.33,</u> <u>y1: 6201459.69,</u> <u>x2: 508756.61,</u> <u>y2: 6201663.90</u>	<u>0,78</u>	<u>Fiernelse af fysiske</u> <u>spærringer</u>
<u>o8605</u>	<u>Kommune(r):</u> <u>Horsens,</u> <u>Skanderborg</u> <u>Navn:</u> <u>Vandløb fra</u> <u>Gangsted</u> <u>sognskel</u>	<u>x1: 562823.30,</u> <u>y1: 6202609.27,</u> <u>x2: 562139.47,</u> <u>y2: 6204435.82</u>	<u>2,64</u>	<u>Fiernelse af fysiske</u> <u>spærringer,</u> <u>Mindre</u> <u>strækingsbaserede</u> <u>restaureringer</u>
<u>o8607</u>	<u>Kommune(r):</u> <u>Ikast-Brande</u> <u>Navn:</u> <u>Nørhoved Bæk</u>	<u>x1: 523791.00,</u> <u>y1: 6199911.02,</u> <u>x2: 519072.54,</u> <u>y2: 6205051.30,</u> <u>x3: 519805.89,</u> <u>y3: 6205556.31,</u> <u>x4: 519072.54,</u> <u>y4: 6205051.30,</u> <u>x5: 519805.89,</u> <u>y5: 6205556.31,</u> <u>x6: 519873.71,</u> <u>y6: 6205832.56,</u> <u>x7: 522031.74,</u> <u>y7: 6205577.72,</u> <u>x8: 519805.89,</u> <u>y8: 6205556.31,</u> <u>x9: 519072.54,</u> <u>y9: 6205051.30,</u> <u>x10: 516934.80,</u> <u>y10: 6205662.20</u>	<u>15,52</u>	<u>Mindre</u> <u>strækingsbaserede</u> <u>restaureringer,</u> <u>Genslyngning</u>
<u>o8611 e</u>	<u>Kommune(r):</u> <u>Odder</u> <u>Navn:</u> <u>Odder Å</u>	<u>x1: 572716.87,</u> <u>y1: 6206005.03,</u> <u>x2: 569535.72,</u> <u>y2: 6202496.48,</u> <u>x3: 569535.72,</u>	<u>11</u>	<u>Etablering af</u> <u>sandfang,</u> <u>Mindre</u> <u>strækingsbaserede</u> <u>restaureringer</u>

		<u>y3: 6202496.48,</u> <u>x4: 569298.47,</u> <u>y4: 6202528.47,</u> <u>x5: 569535.72,</u> <u>y5: 6202496.48,</u> <u>x6: 569298.47,</u> <u>y6: 6202528.47,</u> <u>x7: 569298.47,</u> <u>y7: 6202528.47,</u> <u>x8: 565843.37,</u> <u>y8: 6201587.83</u>		
<u>o8613</u>	<u>Kommune(r):</u> <u>Horsens</u> <u>Navn:</u> <u>Døde Å - Fye</u> <u>Mose -</u> <u>Gudenåe</u>	<u>x1: 544603.76,</u> <u>y1: 6204133.84,</u> <u>x2: 543437.29,</u> <u>y2: 6206543.06</u>	<u>2,83</u>	<u>Genslyngning,</u> <u>Mindre</u> <u>strækningbaserede</u> <u>restaureringer</u>
<u>o8614</u>	<u>Kommune(r):</u> <u>Herning, Ikast-</u> <u>Brande</u> <u>Navn:</u> <u>Holtum Å</u>	<u>x1: 510701.54,</u> <u>y1: 6206473.73,</u> <u>x2: 503171.93,</u> <u>y2: 6204233.08</u>	<u>13,44</u>	<u>Fiernelse af fysiske</u> <u>spærringer</u>
<u>o8616</u>	<u>Kommune(r):</u> <u>Horsens,</u> <u>Silkeborg</u> <u>Navn:</u> <u>Nimdrup Bæk -</u> <u>Grædstrup</u> <u>Skov</u>	<u>x1: 536819.78,</u> <u>y1: 6202503.11,</u> <u>x2: 533698.01,</u> <u>y2: 6206589.97,</u> <u>x3: 533835.89,</u> <u>y3: 6207233.15,</u> <u>x4: 533698.01,</u> <u>y4: 6206589.97,</u> <u>x5: 533698.01,</u> <u>y5: 6206589.97,</u> <u>x6: 533417.90,</u> <u>y6: 6206828.45</u>	<u>7,67</u>	<u>Fiernelse af fysiske</u> <u>spærringer,</u> <u>Åbning af rørlagte</u> <u>strækninger,</u> <u>Mindre</u> <u>strækningbaserede</u> <u>restaureringer</u>
<u>o8617</u>	<u>Kommune(r):</u> <u>Herning</u> <u>Navn:</u> <u>Hjøllund Bæk</u>	<u>x1: 496209.27,</u> <u>y1: 6207722.54,</u> <u>x2: 496116.06,</u> <u>y2: 6205013.64</u>	<u>3,43</u>	<u>Etablering af</u> <u>sandfang,</u> <u>Mindre</u> <u>strækningbaserede</u> <u>restaureringer</u>
<u>o8620</u>	<u>Kommune(r):</u> <u>Odder, Aarhus</u>	<u>x1: 575858.93,</u> <u>y1: 6207977.39,</u> <u>x2: 571901.55,</u> <u>y2: 6203102.81</u>	<u>9,5</u>	<u>Åbning af rørlagte</u> <u>strækninger,</u> <u>Restaurering af</u> <u>ådale</u>

	<u>Navn:</u> <u>Odder Å</u>			
<u>o8622a</u>	<u>Kommune(r):</u> <u>Ringkøbing-</u> <u>Skjern</u> <u>Navn:</u> <u>Kirkeåen</u>	<u>x1: 473174.94,</u> <u>y1: 6203769.52,</u> <u>x2: 467176.08,</u> <u>y2: 6199176.18</u>	<u>8,52</u>	<u>Mindre</u> <u>strækningbaserede</u> <u>restaureringer,</u> <u>Genslygning</u>
<u>o8623</u>	<u>Kommune(r):</u> <u>Silkeborg</u> <u>Navn:</u> <u>Bryrup Å -</u> <u>Bryrup Langsø</u> <u>- K</u>	<u>x1: 532223.91,</u> <u>y1: 6208666.96,</u> <u>x2: 531435.93,</u> <u>y2: 6208814.10,</u> <u>x3: 531718.49,</u> <u>y3: 6208986.29,</u> <u>x4: 531435.93,</u> <u>y4: 6208814.10,</u> <u>x5: 531435.93,</u> <u>y5: 6208814.10,</u> <u>x6: 531297.58,</u> <u>y6: 6208914.47,</u> <u>x7: 532227.65,</u> <u>y7: 6208515.51,</u> <u>x8: 532223.91,</u> <u>y8: 6208666.96,</u> <u>x9: 532419.83,</u> <u>y9: 6209131.86,</u> <u>x10: 532223.91,</u> <u>y10: 6208666.96</u>	<u>2,14</u>	<u>Strækningbaseret</u> <u>indsatsbehov</u>
<u>o8625a</u>	<u>Kommune(r):</u> <u>Ikast-Brande</u> <u>Navn:</u> <u>Smedebæk</u>	<u>x1: 521511.75,</u> <u>y1: 6209142.33,</u> <u>x2: 515645.92,</u> <u>y2: 6206399.73</u>	<u>8,73</u>	<u>Fjernelse af fysiske</u> <u>spærringer</u>
<u>o8625b</u>	<u>Kommune(r):</u> <u>Ikast-Brande</u> <u>Navn:</u> <u>Hvillum Bæk</u>	<u>x1: 519877.11,</u> <u>y1: 6207917.41,</u> <u>x2: 516932.12,</u> <u>y2: 6205665.70</u>	<u>4,09</u>	<u>Fjernelse af fysiske</u> <u>spærringer</u>
<u>o8625c</u>	<u>Kommune(r):</u> <u>Ikast-Brande</u> <u>Navn:</u> <u>Smedebæk</u>	<u>x1: 515601.97,</u> <u>y1: 6206116.00,</u> <u>x2: 510700.44,</u> <u>y2: 6206486.51,</u> <u>x3: 515645.92,</u> <u>y3: 6206399.73,</u> <u>x4: 515601.97,</u>	<u>9,26</u>	<u>Fjernelse af fysiske</u> <u>spærringer</u>

		<u>y4: 6206116.00,</u> <u>x5: 516985.10,</u> <u>y5: 6205632.53,</u> <u>x6: 515601.97,</u> <u>y6: 6206116.00</u>		
<u>o8628</u>	<u>Kommune(r):</u> <u>Silkeborg</u> <u>Navn:</u> <u>Lystrup Å -</u> <u>Kulsø -</u> <u>Lystrup</u>	<u>x1: 530586.43,</u> <u>y1: 6209550.92,</u> <u>x2: 530028.60,</u> <u>y2: 6210663.80</u>	<u>1,41</u>	<u>Mindre</u> <u>strækningbaserede</u> <u>restaureringer</u>
<u>o8629 c</u>	<u>Kommune(r):</u> <u>Herning</u> <u>Navn:</u> <u>Bæk V for</u> <u>Assing</u>	<u>x1: 490245.71,</u> <u>y1: 6207421.55,</u> <u>x2: 488058.40,</u> <u>y2: 6208616.83</u>	<u>2,66</u>	<u>Fjernelse af fysiske</u> <u>spærringer</u>
<u>o8629a x</u>	<u>Kommune(r):</u> <u>Herning,</u> <u>Ringkøbing-</u> <u>Skjern</u> <u>Navn:</u> <u>Pårup Bæk</u>	<u>x1: 488268.62,</u> <u>y1: 6204678.74,</u> <u>x2: 483567.03,</u> <u>y2: 6206197.45</u>	<u>5,36</u>	<u>Genslyngning,</u> <u>Eablering af</u> <u>okkeranlæg</u>
<u>o8631</u>	<u>Kommune(r):</u> <u>Ringkøbing-</u> <u>Skjern</u> <u>Navn:</u> <u>Nørby</u> <u>Landkanal</u> <u>(Nørby bæk)</u>	<u>x1: 462326.85,</u> <u>y1: 6211228.64,</u> <u>x2: 461610.25,</u> <u>y2: 6209387.85</u>	<u>6,06</u>	<u>Mindre</u> <u>strækningbaserede</u> <u>restaureringer</u>
<u>o8632</u>	<u>Kommune(r):</u> <u>Skanderborg</u> <u>Navn:</u> <u>Illerup Å -</u> <u>Møllebro -</u> <u>Moss</u>	<u>x1: 555205.17,</u> <u>y1: 6212009.33,</u> <u>x2: 553746.66,</u> <u>y2: 6212085.17</u>	<u>1,56</u>	<u>Mindre</u> <u>strækningbaserede</u> <u>restaureringer</u>
<u>o8635 a</u>	<u>Kommune(r):</u> <u>Herning, Ikast-</u> <u>Brande</u>	<u>x1: 511723.14,</u> <u>y1: 6211791.61,</u> <u>x2: 502957.61,</u> <u>y2: 6211174.82</u>	<u>11,92</u>	<u>Fjernelse af fysiske</u> <u>spærringer,</u> <u>Mindre</u> <u>strækningbaserede</u> <u>restaureringer,</u>

	<u>Navn:</u> <u>Hallund Bæk</u>			<u>Etablering af sandfang</u>
<u>o8635 c</u>	<u>Kommune(r):</u> <u>Herning</u> <u>Navn:</u> <u>Søby Å</u> <u>(vestlige del)</u>	<u>x1: 503527.86,</u> <u>y1: 6211458.16,</u> <u>x2: 502957.61,</u> <u>y2: 6211174.82</u>	<u>0,81</u>	<u>Strækningsbaseret indsatsbehov</u>
<u>o8635 d</u>	<u>Kommune(r):</u> <u>Herning</u> <u>Navn:</u> <u>Søby Å</u> <u>(vestlige del)</u>	<u>x1: 502957.61,</u> <u>y1: 6211174.82,</u> <u>x2: 499608.13,</u> <u>y2: 6209435.83</u>	<u>5,58</u>	<u>Mindre strækningsbaserede restaureringer</u>
<u>o8637 a</u>	<u>Kommune(r):</u> <u>Silkeborg</u> <u>Navn:</u> <u>Salten Å -</u> <u>Skærbæk -</u> <u>Guden</u>	<u>x1: 530219.08,</u> <u>y1: 6211664.08,</u> <u>x2: 527718.13,</u> <u>y2: 6213934.97</u>	<u>4,95</u>	<u>Mindre strækningsbaserede restaureringer</u>
<u>o8637 b</u>	<u>Kommune(r):</u> <u>Silkeborg</u> <u>Navn:</u> <u>Salten Å - Øst</u> <u>f. Bøgelund</u>	<u>x1: 529633.40,</u> <u>y1: 6211639.72,</u> <u>x2: 529235.47,</u> <u>y2: 6211005.99</u>	<u>0,84</u>	<u>Åbning af rørlagte strækninger</u>
<u>o8641</u>	<u>Kommune(r):</u> <u>Ringkøbing-Skiern</u> <u>Navn:</u> <u>Røgind Bæk</u>	<u>x1: 459280.09,</u> <u>y1: 6213916.07,</u> <u>x2: 458834.46,</u> <u>y2: 6212418.48,</u> <u>x3: 459458.25,</u> <u>y3: 6213950.34,</u> <u>x4: 459280.09,</u> <u>y4: 6213916.07,</u> <u>x5: 459696.50,</u> <u>y5: 6215059.19,</u> <u>x6: 459280.09,</u> <u>y6: 6213916.07</u>	<u>3,21</u>	<u>Fiernelse af fysiske spærringer</u>
<u>o8645</u>	<u>Kommune(r):</u> <u>Aarhus</u> <u>Navn:</u> <u>Giberå</u>	<u>x1: 573662.08,</u> <u>y1: 6214093.72,</u> <u>x2: 570480.38,</u> <u>y2: 6215349.35</u>	<u>5,24</u>	<u>Genslyngning, Mindre strækningsbaserede restaureringer</u>

o8649 x	<u>Kommune(r):</u> <u>Herning</u> <u>Navn:</u> <u>Kollund Bæk</u>	<u>x1: 502413.04,</u> <u>y1: 6216968.97,</u> <u>x2: 502313.84,</u> <u>y2: 6214697.43</u>	<u>3,42</u>	<u>Fiernelse af fysiske</u> <u>spærringer,</u> <u>Mindre</u> <u>strækingsbaserede</u> <u>restaureringer,</u> <u>Etablering af</u> <u>sandfang,</u> <u>Etablering af</u> <u>okkeranlæg</u>
o8652	<u>Kommune(r):</u> <u>Silkeborg</u> <u>Navn:</u> <u>Ildal Bæk -</u> <u>Ulvhøj - Salten</u>	<u>x1: 538456.39,</u> <u>y1: 6216636.46,</u> <u>x2: 537588.36,</u> <u>y2: 6214385.60</u>	<u>4,02</u>	<u>Genslyngning,</u> <u>Mindre</u> <u>strækingsbaserede</u> <u>restaureringer</u>
o8659 a	<u>Kommune(r):</u> <u>Skanderborg</u> <u>Navn:</u> <u>Knudå - Veng</u> <u>Sø - Ravnsø</u>	<u>x1: 554267.08,</u> <u>y1: 6218431.48,</u> <u>x2: 553465.78,</u> <u>y2: 6218191.48</u>	<u>0,93</u>	<u>Strækingsbaseret</u> <u>indsatsbehov</u>
o8671	<u>Kommune(r):</u> <u>Aarhus</u> <u>Navn:</u> <u>Århus Å</u>	<u>x1: 562870.58,</u> <u>y1: 6220671.58,</u> <u>x2: 563571.30,</u> <u>y2: 6221811.58</u>	<u>1,68</u>	<u>Mindre</u> <u>strækingsbaserede</u> <u>restaureringer</u>
o8671 a	<u>Kommune(r):</u> <u>Aarhus</u> <u>Navn:</u> <u>Tåstrup Bæk</u>	<u>x1: 563014.01,</u> <u>y1: 6220931.33,</u> <u>x2: 561472.44,</u> <u>y2: 6220482.91,</u> <u>x3: 561476.70,</u> <u>y3: 6220366.23,</u> <u>x4: 561472.44,</u> <u>y4: 6220482.91,</u> <u>x5: 561472.44,</u> <u>y5: 6220482.91,</u> <u>x6: 560813.73,</u> <u>y6: 6220816.37</u>	<u>2,68</u>	<u>Mindre</u> <u>strækingsbaserede</u> <u>restaureringer</u>
o8679 c	<u>Kommune(r):</u> <u>Ringkøbing-</u> <u>Skiern</u> <u>Navn:</u> <u>Feldbæk</u>	<u>x1: 469691.59,</u> <u>y1: 6221222.29,</u> <u>x2: 471980.25,</u> <u>y2: 6223392.71</u>	<u>3,52</u>	<u>Etablering af</u> <u>okkeranlæg,</u> <u>Mindre</u> <u>strækingsbaserede</u> <u>restaureringer</u>

o8682	<u>Kommune(r):</u> <u>Ringkøbing-Skiern</u> <u>Navn:</u> <u>Nørgård Bæk</u>	<u>x1: 455674.76,</u> <u>y1: 6223639.63,</u> <u>x2: 453840.53,</u> <u>y2: 6224585.95,</u> <u>x3: 455853.77,</u> <u>y3: 6224008.79,</u> <u>x4: 455674.76,</u> <u>y4: 6223639.63,</u> <u>x5: 456318.38,</u> <u>y5: 6223426.03,</u> <u>x6: 455674.76,</u> <u>y6: 6223639.63</u>	<u>3,25</u>	<u>Strækingsbaseret</u> <u>indsatsbehov</u>
o8688	<u>Kommune(r):</u> <u>Herning,</u> <u>Ringkøbing-Skiern</u> <u>Navn:</u> <u>Abild Å</u>	<u>x1: 481378.56,</u> <u>y1: 6218474.87,</u> <u>x2: 476072.24,</u> <u>y2: 6225692.37</u>	<u>12,4</u>	<u>Fjernelse af fysiske</u> <u>spærringer,</u> <u>Mindre</u> <u>strækingsbaserede</u> <u>restaureringer</u>
o8693	<u>Kommune(r):</u> <u>Ringkøbing-Skiern</u> <u>Navn:</u> <u>Ejstrup Bæk</u>	<u>x1: 460282.00,</u> <u>y1: 6225181.26,</u> <u>x2: 453700.29,</u> <u>y2: 6225011.01</u>	<u>9,45</u>	<u>Etablering af</u> <u>sandfang,</u> <u>Mindre</u> <u>strækingsbaserede</u> <u>restaureringer</u>
o8695 a	<u>Kommune(r):</u> <u>Herning, Ikast-Brande</u> <u>Navn:</u> <u>Højris Å</u>	<u>x1: 507613.86,</u> <u>y1: 6223734.49,</u> <u>x2: 498199.98,</u> <u>y2: 6227308.50</u>	<u>11,3</u>	<u>Mindre</u> <u>strækingsbaserede</u> <u>restaureringer,</u> <u>Genslyngning</u>
o8695 b	<u>Kommune(r):</u> <u>Ikast-Brande</u> <u>Navn:</u> <u>Højris Å</u>	<u>x1: 511278.23,</u> <u>y1: 6221903.56,</u> <u>x2: 507613.86,</u> <u>y2: 6223734.49</u>	<u>4,49</u>	<u>Fjernelse af fysiske</u> <u>spærringer,</u> <u>Genslyngning,</u> <u>Mindre</u> <u>strækingsbaserede</u> <u>restaureringer</u>
o8695a	<u>Kommune(r):</u> <u>Herning</u> <u>Navn:</u> <u>Nybo Bæk</u>	<u>x1: 502587.68,</u> <u>y1: 6224935.17,</u> <u>x2: 498594.60,</u> <u>y2: 6226493.81</u>	<u>4,9</u>	<u>Strækingsbaseret</u> <u>indsatsbehov</u>
o8697	<u>Kommune(r):</u> <u>Ikast-Brande</u>	<u>x1: 516659.45,</u> <u>y1: 6223268.02,</u> <u>x2: 516471.80,</u>	<u>14,17</u>	<u>Fjernelse af fysiske</u> <u>spærringer,</u> <u>Åbning af rørlagte</u>

	<u>Navn:</u> <u>Bording Å</u>	<u>y2: 6227508.89,</u> <u>x3: 518104.85,</u> <u>y3: 6226647.86,</u> <u>x4: 516596.17,</u> <u>y4: 6227491.74,</u> <u>x5: 518259.24,</u> <u>y5: 6226513.23,</u> <u>x6: 518104.85,</u> <u>y6: 6226647.86,</u> <u>x7: 518104.85,</u> <u>y7: 6226647.86,</u> <u>x8: 521245.97,</u> <u>y8: 6223642.74</u>		<u>strækninger,</u> <u>Genslyngning,</u> <u>Etablering af</u> <u>sandfang,</u> <u>Mindre</u> <u>strækningbaserede</u> <u>restaureringer</u>
<u>o8698a</u>	<u>Kommune(r):</u> <u>Ringkøbing-</u> <u>Skjern</u> <u>Navn:</u> <u>Tim Å</u>	<u>x1: 461642.88,</u> <u>y1: 6228656.81,</u> <u>x2: 452959.70,</u> <u>y2: 6228138.38</u>	<u>9,85</u>	<u>Fjernelse af fysiske</u> <u>spærringer</u>
<u>o8699</u>	<u>Kommune(r):</u> <u>Silkeborg</u> <u>Navn:</u> <u>Voel Bæk</u>	<u>x1: 543690.27,</u> <u>y1: 6227860.21,</u> <u>x2: 542492.84,</u> <u>y2: 6229020.64,</u> <u>x3: 543769.78,</u> <u>y3: 6227683.15,</u> <u>x4: 543690.27,</u> <u>y4: 6227860.21,</u> <u>x5: 544749.42,</u> <u>y5: 6227650.04,</u> <u>x6: 543690.27,</u> <u>y6: 6227860.21</u>	<u>3,23</u>	<u>Mindre</u> <u>strækningbaserede</u> <u>restaureringer</u>
<u>o8700 a</u>	<u>Kommune(r):</u> <u>Herning</u> <u>Navn:</u> <u>Tranholm Bæk</u>	<u>x1: 485427.22,</u> <u>y1: 6226791.57,</u> <u>x2: 485945.71,</u> <u>y2: 6230012.11</u>	<u>4,12</u>	<u>Mindre</u> <u>strækningbaserede</u> <u>restaureringer</u>
<u>o8700 b</u>	<u>Kommune(r):</u> <u>Herning</u> <u>Navn:</u> <u>Rødding Å</u>	<u>x1: 483362.40,</u> <u>y1: 6229820.04,</u> <u>x2: 485346.93,</u> <u>y2: 6226185.05</u>	<u>4,98</u>	<u>Mindre</u> <u>strækningbaserede</u> <u>restaureringer</u>
<u>o8703</u>	<u>Kommune(r):</u> <u>Favrskov,</u> <u>Skanderborg</u>	<u>x1: 560156.97,</u> <u>y1: 6230437.05,</u> <u>x2: 560745.27,</u> <u>y2: 6228803.18</u>	<u>2,35</u>	<u>Mindre</u> <u>strækningbaserede</u> <u>restaureringer</u>

	<u>Navn:</u> <u>Borum</u> <u>Møllebæk</u>			
<u>o8705</u>	<u>Kommune(r):</u> <u>Aarhus</u> <u>Navn:</u> <u>Egå</u>	<u>x1: 575272.24,</u> <u>y1: 6230858.70,</u> <u>x2: 569476.07,</u> <u>y2: 6230095.70</u>	<u>7,18</u>	<u>Mindre</u> <u>strækingsbaserede</u> <u>restaureringer</u>
<u>o8706</u>	<u>Kommune(r):</u> <u>Herning</u> <u>Navn:</u> <u>Sunds Nørreå</u>	<u>x1: 500750.38,</u> <u>y1: 6229891.22,</u> <u>x2: 497187.90,</u> <u>y2: 6231471.38</u>	<u>4,39</u>	<u>Mindre</u> <u>strækingsbaserede</u> <u>restaureringer</u>
<u>o8707</u>	<u>Kommune(r):</u> <u>Aarhus</u> <u>Navn:</u> <u>Skæring Bæk</u>	<u>x1: 581121.28,</u> <u>y1: 6232058.18,</u> <u>x2: 580238.43,</u> <u>y2: 6232566.99</u>	<u>1,16</u>	<u>Åbning af rørlagte</u> <u>strækninger,</u> <u>Mindre</u> <u>strækingsbaserede</u> <u>restaureringer</u>
<u>o8711 b</u>	<u>Kommune(r):</u> <u>Herning</u> <u>Navn:</u> <u>Herningsholm</u> <u>Å</u>	<u>x1: 500164.35,</u> <u>y1: 6221448.45,</u> <u>x2: 496341.95,</u> <u>y2: 6222634.71</u>	<u>8,13</u>	<u>Strækingsbaseret</u> <u>indsatsbehov</u>
<u>o8711 c</u>	<u>Kommune(r):</u> <u>Herning</u> <u>Navn:</u> <u>Herningsholm</u> <u>Å</u>	<u>x1: 496341.95,</u> <u>y1: 6222634.71,</u> <u>x2: 493820.31,</u> <u>y2: 6224027.53,</u> <u>x3: 493854.52,</u> <u>y3: 6224028.65,</u> <u>x4: 493820.31,</u> <u>y4: 6224027.53,</u> <u>x5: 493820.31,</u> <u>y5: 6224027.53,</u> <u>x6: 491750.28,</u> <u>y6: 6226171.95</u>	<u>7,29</u>	<u>Mindre</u> <u>strækingsbaserede</u> <u>restaureringer</u>
<u>o8713</u>	<u>Kommune(r):</u> <u>Favrskov</u> <u>Navn:</u> <u>Voldby Bæk</u>	<u>x1: 557807.43,</u> <u>y1: 6234169.95,</u> <u>x2: 551792.01,</u> <u>y2: 6232375.47,</u> <u>x3: 552408.69,</u> <u>y3: 6231126.65,</u> <u>x4: 551792.01,</u> <u>y4: 6232375.47,</u> <u>x5: 551792.01,</u>	<u>11,96</u>	<u>Mindre</u> <u>strækingsbaserede</u> <u>restaureringer</u>

		<u>y5: 6232375.47,</u> <u>x6: 550144.38,</u> <u>y6: 6232118.51</u>		
<u>o8714</u>	<u>Kommune(r):</u> <u>Favrskov,</u> <u>Silkeborg</u> <u>Navn:</u> <u>Gjern Å</u>	<u>x1: 548082.81,</u> <u>y1: 6233073.77,</u> <u>x2: 545017.04,</u> <u>y2: 6231180.87,</u> <u>x3: 548082.81,</u> <u>y3: 6233073.77,</u> <u>x4: 547803.07,</u> <u>y4: 6233409.14,</u> <u>x5: 549465.40,</u> <u>y5: 6234727.58,</u> <u>x6: 548082.81,</u> <u>y6: 6233073.77</u>	<u>8,84</u>	<u>Fjernelse af fysiske</u> <u>spærringer</u>
<u>o8717 a</u>	<u>Kommune(r):</u> <u>Silkeborg</u> <u>Navn:</u> <u>Hinge Å</u>	<u>x1: 536306.08,</u> <u>y1: 6235904.80,</u> <u>x2: 532396.63,</u> <u>y2: 6235358.53</u>	<u>5,27</u>	<u>Fjernelse af fysiske</u> <u>spærringer</u>
<u>o8717 b</u>	<u>Kommune(r):</u> <u>Silkeborg</u> <u>Navn:</u> <u>Lemming Å</u>	<u>x1: 532346.07,</u> <u>y1: 6232100.16,</u> <u>x2: 526765.43,</u> <u>y2: 6228031.66,</u> <u>x3: 532364.55,</u> <u>y3: 6232070.17,</u> <u>x4: 532346.07,</u> <u>y4: 6232100.16,</u> <u>x5: 534518.44,</u> <u>y5: 6235265.97,</u> <u>x6: 532346.07,</u> <u>y6: 6232100.16</u>	<u>14,75</u>	<u>Mindre</u> <u>strækningbaserede</u> <u>restaureringer</u>
<u>o8719 y</u>	<u>Kommune(r):</u> <u>Favrskov</u> <u>Navn:</u> <u>Haldum Bæk</u>	<u>x1: 565667.75,</u> <u>y1: 6235587.97,</u> <u>x2: 564970.82,</u> <u>y2: 6236370.53</u>	<u>1,19</u>	<u>Åbning af rørlagte</u> <u>strækninger</u>
<u>o8720</u>	<u>Kommune(r):</u> <u>Ikast-Brande,</u> <u>Viborg</u> <u>Navn:</u> <u>Karup Å</u>	<u>x1: 512970.53,</u> <u>y1: 6231442.33,</u> <u>x2: 512029.39,</u> <u>y2: 6236830.30</u>	<u>11,13</u>	<u>Fjernelse af fysiske</u> <u>spærringer</u>
<u>o8721</u>	<u>Kommune(r):</u> <u>Herning</u>	<u>x1: 494442.44,</u> <u>y1: 6236928.35,</u>	<u>2,57</u>	<u>Strækningbaseret</u> <u>indsatsbehov</u>

	<u>Navn:</u> <u>Bredvig Bæk</u>	<u>x2: 492156.50,</u> <u>y2: 6237702.32</u>		
<u>o8722</u>	<u>Kommune(r):</u> <u>Favrskov</u> <u>Navn:</u> <u>Granslev Å -</u> <u>Vejen</u> <u>Hammel-Hou</u>	<u>x1: 553949.70,</u> <u>y1: 6236898.46,</u> <u>x2: 555003.22,</u> <u>y2: 6237557.60,</u> <u>x3: 555003.22,</u> <u>y3: 6237557.60,</u> <u>x4: 554735.84,</u> <u>y4: 6237567.88,</u> <u>x5: 555611.41,</u> <u>y5: 6238218.34,</u> <u>x6: 555003.22,</u> <u>y6: 6237557.60</u>	<u>3,26</u>	<u>Etablering af</u> <u>sandfang</u>
<u>o8723 y</u>	<u>Kommune(r):</u> <u>Silkeborg</u> <u>Navn:</u> <u>Hinge Å</u>	<u>x1: 541230.01,</u> <u>y1: 6238283.19,</u> <u>x2: 539644.40,</u> <u>y2: 6236373.22,</u> <u>x3: 539652.48,</u> <u>y3: 6236338.70,</u> <u>x4: 539085.23,</u> <u>y4: 6236251.56,</u> <u>x5: 539652.48,</u> <u>y5: 6236338.70,</u> <u>x6: 539644.40,</u> <u>y6: 6236373.22,</u> <u>x7: 539664.15,</u> <u>y7: 6236345.64,</u> <u>x8: 539652.48,</u> <u>y8: 6236338.70,</u> <u>x9: 539644.40,</u> <u>y9: 6236373.22,</u> <u>x10: 539084.18,</u> <u>y10: 6236256.73</u>	<u>4,58</u>	<u>Fjernelse af fysiske</u> <u>spærringer</u>
<u>o8724</u>	<u>Kommune(r):</u> <u>Syddjurs</u> <u>Navn:</u> <u>Kolå - SV. f.</u> <u>Ørnekulen-</u> <u>Ovs</u>	<u>x1: 595026.95,</u> <u>y1: 6238262.87,</u> <u>x2: 593200.42,</u> <u>y2: 6237676.67,</u> <u>x3: 594912.14,</u> <u>y3: 6238644.80,</u> <u>x4: 595026.95,</u> <u>y4: 6238262.87,</u> <u>x5: 595341.45,</u> <u>y5: 6238602.84,</u>	<u>3,98</u>	<u>Mindre</u> <u>strækingsbaserede</u> <u>restaureringer,</u> <u>Genslyngning</u>

		<u>x6: 595026.95,</u> <u>y6: 6238262.87</u>		
<u>o8726</u>	<u>Kommune(r):</u> <u>Syddjurs</u> <u>Navn:</u> <u>Øksenmølle Å -</u> <u>Skramsø Mø</u>	<u>x1: 601487.32,</u> <u>y1: 6238715.38,</u> <u>x2: 605160.90,</u> <u>y2: 6236521.45</u>	<u>5,95</u>	<u>Fiernelse af fysiske</u> <u>spærringer,</u> <u>Mindre</u> <u>strækingsbaserede</u> <u>restaureringer,</u> <u>Genslyngning,</u> <u>Etablering af</u> <u>sandfang</u>
<u>o8730 a</u>	<u>Kommune(r):</u> <u>Silkeborg,</u> <u>Viborg</u> <u>Navn:</u> <u>Vallerbæk</u>	<u>x1: 514370.07,</u> <u>y1: 6236076.62,</u> <u>x2: 511976.47,</u> <u>y2: 6237168.48</u>	<u>2,83</u>	<u>Fiernelse af fysiske</u> <u>spærringer,</u> <u>Mindre</u> <u>strækingsbaserede</u> <u>restaureringer,</u> <u>Etablering af</u> <u>sandfang</u>
<u>o8730 b</u>	<u>Kommune(r):</u> <u>Silkeborg,</u> <u>Viborg</u> <u>Navn:</u> <u>Haller Å</u>	<u>x1: 515448.44,</u> <u>y1: 6236575.16,</u> <u>x2: 511391.83,</u> <u>y2: 6238278.69</u>	<u>5,48</u>	<u>Fiernelse af fysiske</u> <u>spærringer,</u> <u>Etablering af</u> <u>sandfang,</u> <u>Mindre</u> <u>strækingsbaserede</u> <u>restaureringer</u>
<u>o8731 x</u>	<u>Kommune(r):</u> <u>Viborg</u> <u>Navn:</u> <u>Hessellund</u> <u>Bæk</u>	<u>x1: 508847.84,</u> <u>y1: 6240833.38,</u> <u>x2: 507909.32,</u> <u>y2: 6237873.00</u>	<u>3,63</u>	<u>Fiernelse af fysiske</u> <u>spærringer</u>
<u>o8732</u>	<u>Kommune(r):</u> <u>Favrskov,</u> <u>Silkeborg</u> <u>Navn:</u> <u>Gjelå</u>	<u>x1: 544537.14,</u> <u>y1: 6239256.43,</u> <u>x2: 542007.15,</u> <u>y2: 6239646.53</u>	<u>3,83</u>	<u>Fiernelse af fysiske</u> <u>spærringer,</u> <u>Mindre</u> <u>strækingsbaserede</u> <u>restaureringer</u>
<u>o8733</u>	<u>Kommune(r):</u> <u>Syddjurs</u> <u>Navn:</u> <u>Knubbro Bæk -</u> <u>VI. f. Følleb</u>	<u>x1: 590390.97,</u> <u>y1: 6240145.77,</u> <u>x2: 590041.42,</u> <u>y2: 6239817.73</u>	<u>0,52</u>	<u>Strækingsbaseret</u> <u>indsatsbehov</u>
<u>o8735</u>	<u>Kommune(r):</u> <u>Herning,</u> <u>Holstebro</u>	<u>x1: 470481.60,</u> <u>y1: 6236538.46,</u>	<u>5,46</u>	<u>Mindre</u> <u>strækingsbaserede</u> <u>restaureringer</u>

	<u>Navn:</u> <u>Idom Å</u>	<u>x2: 469063.43,</u> <u>y2: 6240815.33</u>		
<u>o8738 a</u>	<u>Kommune(r):</u> <u>Silkeborg,</u> <u>Viborg</u> <u>Navn:</u> <u>Åresvad Å</u>	<u>x1: 518991.64,</u> <u>y1: 6242651.70,</u> <u>x2: 514829.93,</u> <u>y2: 6240081.60</u>	<u>5,56</u>	<u>Etablering af</u> <u>okkeranlæg,</u> <u>Mindre</u> <u>strækningbaserede</u> <u>restaureringer</u>
<u>o8740</u>	<u>Kommune(r):</u> <u>Herning,</u> <u>Holstebro</u> <u>Navn:</u> <u>Tvis</u> <u>Å/Varhede Å</u>	<u>x1: 488238.50,</u> <u>y1: 6237277.26,</u> <u>x2: 482874.61,</u> <u>y2: 6243121.39</u>	<u>9,38</u>	<u>Mindre</u> <u>strækningbaserede</u> <u>restaureringer</u>
<u>o8742</u>	<u>Kommune(r):</u> <u>Herning,</u> <u>Holstebro</u> <u>Navn:</u> <u>Lilleå</u>	<u>x1: 466976.16,</u> <u>y1: 6237726.56,</u> <u>x2: 472500.68,</u> <u>y2: 6231903.82</u>	<u>13,91</u>	<u>Mindre</u> <u>strækningbaserede</u> <u>restaureringer</u>
<u>o8745 x</u>	<u>Kommune(r):</u> <u>Herning,</u> <u>Viborg</u> <u>Navn:</u> <u>Tilløb Rabis</u> <u>Bæk</u>	<u>x1: 510800.63,</u> <u>y1: 6244662.30,</u> <u>x2: 507173.44,</u> <u>y2: 6244543.79,</u> <u>x3: 507705.42,</u> <u>y3: 6244084.89,</u> <u>x4: 507173.44,</u> <u>y4: 6244543.79,</u> <u>x5: 507173.44,</u> <u>y5: 6244543.79,</u> <u>x6: 506638.86,</u> <u>y6: 6245006.91</u>	<u>5,53</u>	<u>Fjernelse af fysiske</u> <u>spærringer</u>
<u>o8746 c</u>	<u>Kommune(r):</u> <u>Silkeborg,</u> <u>Viborg</u> <u>Navn:</u> <u>Levring Bæk</u>	<u>x1: 529771.66,</u> <u>y1: 6242320.20,</u> <u>x2: 524025.05,</u> <u>y2: 6240816.99</u>	<u>9,11</u>	<u>Genslyngning,</u> <u>Mindre</u> <u>strækningbaserede</u> <u>restaureringer</u>
<u>o8749 a</u>	<u>Kommune(r):</u> <u>Herning</u> <u>Navn:</u>	<u>x1: 499877.48,</u> <u>y1: 6243991.96,</u> <u>x2: 499781.80,</u> <u>y2: 6239602.78,</u> <u>x3: 500145.23,</u>	<u>7,57</u>	<u>Fjernelse af fysiske</u> <u>spærringer,</u> <u>Genslyngning,</u> <u>Mindre</u>

	<u>Gindeskov</u> <u>Bæk</u>	<u>y3: 6244213.58,</u> <u>x4: 499877.48,</u> <u>y4: 6243991.96,</u> <u>x5: 500145.23,</u> <u>y5: 6244213.58,</u> <u>x6: 499877.48,</u> <u>y6: 6243991.96,</u> <u>x7: 500145.23,</u> <u>y7: 6244213.58,</u> <u>x8: 500255.38,</u> <u>y8: 6244528.34</u>		<u>strækingsbaserede</u> <u>restaureringer</u>
<u>o8750</u>	<u>Kommune(r):</u> <u>Holstebro</u> <u>Navn:</u> <u>Vegen Å</u>	<u>x1: 478439.95,</u> <u>y1: 6241059.81,</u> <u>x2: 476645.44,</u> <u>y2: 6245797.32</u>	<u>8,99</u>	<u>Fiernelse af fysiske</u> <u>spærringer</u>
<u>o8751 c</u>	<u>Kommune(r):</u> <u>Favrskov</u> <u>Navn:</u> <u>Aldrup Bæk</u>	<u>x1: 545456.98,</u> <u>y1: 6241584.55,</u> <u>x2: 546356.80,</u> <u>y2: 6245961.55</u>	<u>8,1</u>	<u>Mindre</u> <u>strækingsbaserede</u> <u>restaureringer,</u> <u>Etablering af</u> <u>sandfang</u>
<u>o8754</u>	<u>Kommune(r):</u> <u>Holstebro</u> <u>Navn:</u> <u>Idom Å</u>	<u>x1: 467032.00,</u> <u>y1: 6246391.36,</u> <u>x2: 467692.89,</u> <u>y2: 6244687.68</u>	<u>3,33</u>	<u>Mindre</u> <u>strækingsbaserede</u> <u>restaureringer</u>
<u>o8758</u>	<u>Kommune(r):</u> <u>Holstebro</u> <u>Navn:</u> <u>Savstrup Å</u>	<u>x1: 489637.76,</u> <u>y1: 6247003.29,</u> <u>x2: 485071.32,</u> <u>y2: 6246872.24,</u> <u>x3: 484101.41,</u> <u>y3: 6245837.34,</u> <u>x4: 483933.54,</u> <u>y4: 6246049.39,</u> <u>x5: 484466.10,</u> <u>y5: 6246433.93,</u> <u>x6: 483933.54,</u> <u>y6: 6246049.39,</u> <u>x7: 484466.10,</u> <u>y7: 6246433.93,</u> <u>x8: 483884.23,</u> <u>y8: 6247483.12,</u> <u>x9: 485071.32,</u> <u>y9: 6246872.24,</u> <u>x10: 484977.81,</u>	<u>13,31</u>	<u>Åbning af rørlagte</u> <u>strækninger</u>

		<u>y10:</u> <u>6247261.21,</u> <u>x11: 484466.10,</u> <u>y11:</u> <u>6246433.93,</u> <u>x12: 485071.32,</u> <u>y12:</u> <u>6246872.24,</u> <u>x13: 483933.54,</u> <u>y13:</u> <u>6246049.39,</u> <u>x14: 482367.00,</u> <u>y14: 6245656.52</u>		
<u>o8762 x</u>	<u>Kommune(r):</u> <u>Holstebro</u> <u>Navn:</u> <u>Ørbæk</u>	<u>x1: 469062.35,</u> <u>y1: 6246427.35,</u> <u>x2: 468478.69,</u> <u>y2: 6247794.80</u>	<u>1,93</u>	<u>Genslyngning,</u> <u>Mindre</u> <u>strækningbaserede</u> <u>restaureringer</u>
<u>o8763 e</u>	<u>Kommune(r):</u> <u>Favrskov</u> <u>Navn:</u> <u>Vissing Bæk -</u> <u>Nedre løb</u>	<u>x1: 564086.56,</u> <u>y1: 6248526.87,</u> <u>x2: 562298.54,</u> <u>y2: 6244943.45</u>	<u>4,63</u>	<u>Fjernelse af fysiske</u> <u>spærringer,</u> <u>Åbning af rørlagte</u> <u>strækninger,</u> <u>Mindre</u> <u>strækningbaserede</u> <u>restaureringer</u>
<u>o8768 d</u>	<u>Kommune(r):</u> <u>Syddjurs</u> <u>Navn:</u> <u>Korupsø Øster</u> <u>Landkanal - Ve</u>	<u>x1: 597484.49,</u> <u>y1: 6247845.66,</u> <u>x2: 594679.41,</u> <u>y2: 6244688.41</u>	<u>6,02</u>	<u>Mindre</u> <u>strækningbaserede</u> <u>restaureringer,</u> <u>Etablering af</u> <u>sandfang</u>
<u>o8769</u>	<u>Kommune(r):</u> <u>Holstebro</u> <u>Navn:</u> <u>Ellebæk</u>	<u>x1: 470276.93,</u> <u>y1: 6246989.21,</u> <u>x2: 473362.66,</u> <u>y2: 6249606.73</u>	<u>6,62</u>	<u>Genslyngning</u>
<u>o8771 x</u>	<u>Kommune(r):</u> <u>Viborg</u> <u>Navn:</u> <u>Hedemølle</u> <u>Bæk</u>	<u>x1: 542018.20,</u> <u>y1: 6250918.82,</u> <u>x2: 540349.16,</u> <u>y2: 6247635.35</u>	<u>7,08</u>	<u>Mindre</u> <u>strækningbaserede</u> <u>restaureringer,</u> <u>Etablering af</u> <u>sandfang</u>
<u>o8774</u>	<u>Kommune(r):</u> <u>Holstebro</u>	<u>x1: 476820.15,</u> <u>y1: 6245855.32,</u>	<u>3,82</u>	<u>Fjernelse af fysiske</u> <u>spærringer,</u> <u>Mindre</u>

	<u>Navn:</u> <u>Lægård</u> <u>Bæk/Asmosek</u> <u>ær Bæk</u>	<u>x2: 477995.23,</u> <u>y2: 6248523.28</u>		<u>strækingsbaserede</u> <u>restaureringer,</u> <u>Genslyngning</u>
<u>o8775 b</u>	<u>Kommune(r):</u> <u>Herning</u> <u>Navn:</u> <u>Nr. Feldborg</u> <u>Bæk</u>	<u>x1: 499155.93,</u> <u>y1: 6246575.80,</u> <u>x2: 496751.89,</u> <u>y2: 6243870.75</u>	<u>4,29</u>	<u>Fiernelse af fysiske</u> <u>spærringer,</u> <u>Mindre</u> <u>strækingsbaserede</u> <u>restaureringer,</u> <u>Genslyngning,</u> <u>Etablering af</u> <u>sandfang</u>
<u>o8778</u>	<u>Kommune(r):</u> <u>Norddjurs</u> <u>Navn:</u> <u>Lillemølle Å -</u> <u>Homåbæk - S</u>	<u>x1: 611548.18,</u> <u>y1: 6251373.24,</u> <u>x2: 610679.52,</u> <u>y2: 6248452.42</u>	<u>3,78</u>	<u>Mindre</u> <u>strækingsbaserede</u> <u>restaureringer</u>
<u>o8780</u>	<u>Kommune(r):</u> <u>Holstebro</u> <u>Navn:</u> <u>Skave</u> <u>Å/Stendis Bæk</u> <u>Nord</u>	<u>x1: 487987.76,</u> <u>y1: 6249541.89,</u> <u>x2: 489185.21,</u> <u>y2: 6252353.23</u>	<u>3,47</u>	<u>Åbning af rørlagte</u> <u>strækninger,</u> <u>Fiernelse af fysiske</u> <u>spærringer</u>
<u>o8781</u>	<u>Kommune(r):</u> <u>Syddjurs</u> <u>Navn:</u> <u>Nimtofte Å -</u> <u>Ramten Sø -</u> <u>Nor</u>	<u>x1: 596920.91,</u> <u>y1: 6252486.40,</u> <u>x2: 598596.92,</u> <u>y2: 6249146.47</u>	<u>4,31</u>	<u>Fiernelse af fysiske</u> <u>spærringer</u>
<u>o8782</u>	<u>Kommune(r):</u> <u>Viborg</u> <u>Navn:</u> <u>Vintmølle Å</u>	<u>x1: 524023.68,</u> <u>y1: 6252528.10,</u> <u>x2: 524032.82,</u> <u>y2: 6251905.70</u>	<u>0,65</u>	<u>Fiernelse af fysiske</u> <u>spærringer</u>
<u>o8783 x</u>	<u>Kommune(r):</u> <u>Viborg</u> <u>Navn:</u> <u>Kolbæk</u>	<u>x1: 523887.44,</u> <u>y1: 6252715.94,</u> <u>x2: 521109.60,</u> <u>y2: 6252217.54</u>	<u>3,17</u>	<u>Åbning af rørlagte</u> <u>strækninger</u>
<u>o8785</u>	<u>Kommune(r):</u> <u>Syddjurs,</u> <u>Norddjurs</u>	<u>x1: 598205.34,</u> <u>y1: 6254466.37,</u> <u>x2: 596453.30,</u>	<u>4,55</u>	<u>Mindre</u> <u>strækingsbaserede</u> <u>restaureringer,</u>

	<u>Navn:</u> <u>Nimtofte Å -</u> <u>Ramten Sø -</u> <u>Nor</u>	<u>y2: 6252846.22,</u> <u>x3: 596453.30,</u> <u>y3: 6252846.22,</u> <u>x4: 596920.91,</u> <u>y4: 6252486.40,</u> <u>x5: 596453.30,</u> <u>y5: 6252846.22,</u> <u>x6: 595918.62,</u> <u>y6: 6253229.96,</u> <u>x7: 598205.34,</u> <u>y7: 6254466.37,</u> <u>x8: 598169.16,</u> <u>y8: 6254534.33,</u> <u>x9: 598244.93,</u> <u>y9: 6254498.77,</u> <u>x10: 598205.34,</u> <u>y10: 6254466.37</u>		<u>Etablering af</u> <u>sandfang</u>
<u>o8786</u>	<u>Kommune(r):</u> <u>Syddjurs,</u> <u>Norrdjurs</u> <u>Navn:</u> <u>Troldbæk -</u> <u>Sortå</u>	<u>x1: 595266.03,</u> <u>y1: 6254868.76,</u> <u>x2: 595650.35,</u> <u>y2: 6254121.78</u>	<u>1,39</u>	<u>Mindre</u> <u>strækingsbaserede</u> <u>restaureringer</u>
<u>o8787</u>	<u>Kommune(r):</u> <u>Silkeborg,</u> <u>Viborg</u> <u>Navn:</u> <u>Middelhede</u> <u>Bæk</u>	<u>x1: 526847.39,</u> <u>y1: 6246870.82,</u> <u>x2: 526669.98,</u> <u>y2: 6249733.39,</u> <u>x3: 526669.98,</u> <u>y3: 6249733.39,</u> <u>x4: 526702.28,</u> <u>y4: 6250846.28,</u> <u>x5: 527972.02,</u> <u>y5: 6248118.65,</u> <u>x6: 526669.98,</u> <u>y6: 6249733.39</u>	<u>8,38</u>	<u>Fiernelse af fysiske</u> <u>spærringer,</u> <u>Etablering af</u> <u>okkeranlæg,</u> <u>Mindre</u> <u>strækingsbaserede</u> <u>restaureringer</u>
<u>o8787a</u>	<u>Kommune(r):</u> <u>Viborg</u> <u>Navn:</u> <u>Rind Bæk</u>	<u>x1: 536138.54,</u> <u>y1: 6251089.35,</u> <u>x2: 528424.73,</u> <u>y2: 6252464.95</u>	<u>10,09</u>	<u>Fiernelse af fysiske</u> <u>spærringer,</u> <u>Mindre</u> <u>strækingsbaserede</u> <u>restaureringer,</u> <u>Genslyngning,</u> <u>Etablering af</u> <u>sandfang</u>

<u>o8792</u>	<u>Kommune(r):</u> <u>Norrdjurs</u> <u>Navn:</u> <u>Vejle Å</u>	<u>x1: 584498.17,</u> <u>y1: 6252613.57,</u> <u>x2: 582615.88,</u> <u>y2: 6253857.88,</u> <u>x3: 582615.88,</u> <u>y3: 6253857.88,</u> <u>x4: 582951.08,</u> <u>y4: 6255577.40,</u> <u>x5: 582615.88,</u> <u>y5: 6253857.88,</u> <u>x6: 582604.26,</u> <u>y6: 6253828.23</u>	<u>4,83</u>	<u>Mindre</u> <u>strækningbaserede</u> <u>restaureringer</u>
<u>o8794 a</u>	<u>Kommune(r):</u> <u>Holstebro,</u> <u>Lemvig, Struer</u> <u>Navn:</u> <u>Damhus Å</u>	<u>x1: 465066.24,</u> <u>y1: 6249621.49,</u> <u>x2: 458389.68,</u> <u>y2: 6246522.99</u>	<u>10,48</u>	<u>Fiernelse af fysiske</u> <u>spærringer,</u> <u>Mindre</u> <u>strækningbaserede</u> <u>restaureringer</u>
<u>o8794 d</u>	<u>Kommune(r):</u> <u>Lemvig, Struer</u> <u>Navn:</u> <u>Hestbæk -</u> <u>Riskjær Bæk</u>	<u>x1: 468940.26,</u> <u>y1: 6255514.33,</u> <u>x2: 465066.24,</u> <u>y2: 6249621.49</u>	<u>9,42</u>	<u>Åbning af rørlagte</u> <u>strækninger,</u> <u>Fiernelse af fysiske</u> <u>spærringer,</u> <u>Genslyngning,</u> <u>Mindre</u> <u>strækningbaserede</u> <u>restaureringer</u>
<u>o8795</u>	<u>Kommune(r):</u> <u>Viborg</u> <u>Navn:</u> <u>Nørreå</u>	<u>x1: 541417.63,</u> <u>y1: 6256306.81,</u> <u>x2: 539320.59,</u> <u>y2: 6256255.72</u>	<u>2,21</u>	<u>Strækningbaseret</u> <u>indsatsbehov</u>
<u>o8796 x</u>	<u>Kommune(r):</u> <u>Viborg</u> <u>Navn:</u> <u>Hjorthede Bæk</u>	<u>x1: 546334.01,</u> <u>y1: 6255080.34,</u> <u>x2: 546620.95,</u> <u>y2: 6256715.24</u>	<u>1,99</u>	<u>Fiernelse af fysiske</u> <u>spærringer</u>
<u>o8797</u>	<u>Kommune(r):</u> <u>Holstebro,</u> <u>Viborg</u> <u>Navn:</u> <u>Trevad</u> <u>Møllebæk</u>	<u>x1: 502935.06,</u> <u>y1: 6256143.09,</u> <u>x2: 499077.94,</u> <u>y2: 6256605.92</u>	<u>4,55</u>	<u>Mindre</u> <u>strækningbaserede</u> <u>restaureringer,</u> <u>Genslyngning</u>
<u>o8799</u>	<u>Kommune(r):</u> <u>Norrdjurs</u>	<u>x1: 607624.47,</u> <u>y1: 6258751.53,</u>	<u>3,17</u>	<u>Åbning af rørlagte</u> <u>strækninger,</u>

	<u>Navn:</u> <u>Skærvad Å -</u> <u>Nedre løb -</u> <u>Mas</u>	<u>x2: 607748.71,</u> <u>y2: 6256053.40</u>		<u>Fiernelse af fysiske</u> <u>spærringer</u>
<u>o8800 a</u>	<u>Kommune(r):</u> <u>Lemvig</u> <u>Navn:</u> <u>Fåremølle Å</u>	<u>x1: 454735.30,</u> <u>y1: 6256451.54,</u> <u>x2: 448498.37,</u> <u>y2: 6253980.71</u>	<u>8,83</u>	<u>Restaurering af</u> <u>ådale</u>
<u>o8800 b</u>	<u>Kommune(r):</u> <u>Lemvig</u> <u>Navn:</u> <u>Fåremølle Å</u>	<u>x1: 454735.30,</u> <u>y1: 6256451.54,</u> <u>x2: 454077.12,</u> <u>y2: 6258534.99</u>	<u>2,56</u>	<u>Strækningbaseret</u> <u>indsatsbehov</u>
<u>o8801</u>	<u>Kommune(r):</u> <u>Holstebro</u> <u>Navn:</u> <u>Forbindelseslø</u> <u>b mel. Helle og</u>	<u>x1: 493350.04,</u> <u>y1: 6257754.85,</u> <u>x2: 492852.03,</u> <u>y2: 6258867.94</u>	<u>1,25</u>	<u>Strækningbaseret</u> <u>indsatsbehov</u>
<u>o8802</u>	<u>Kommune(r):</u> <u>Norddjurs</u> <u>Navn:</u> <u>Gjesing Bæk -</u> <u>Gjessing - Løv</u>	<u>x1: 588879.35,</u> <u>y1: 6257205.91,</u> <u>x2: 587663.40,</u> <u>y2: 6259016.69</u>	<u>2,55</u>	<u>Mindre</u> <u>strækningbaserede</u> <u>restaureringer</u>
<u>o8806</u>	<u>Kommune(r):</u> <u>Holstebro</u> <u>Navn:</u> <u>Stubbergård Å</u>	<u>x1: 494085.14,</u> <u>y1: 6257251.21,</u> <u>x2: 493484.07,</u> <u>y2: 6259389.33,</u> <u>x3: 494167.23,</u> <u>y3: 6257158.98,</u> <u>x4: 494164.19,</u> <u>y4: 6257160.74</u>	<u>2,66</u>	<u>Fiernelse af fysiske</u> <u>spærringer</u>
<u>o8808</u>	<u>Kommune(r):</u> <u>Viborg</u> <u>Navn:</u> <u>Søbæk</u>	<u>x1: 543029.41,</u> <u>y1: 6257912.54,</u> <u>x2: 539836.92,</u> <u>y2: 6258007.65</u>	<u>3,39</u>	<u>Strækningbaseret</u> <u>indsatsbehov</u>
<u>o8808 a</u>	<u>Kommune(r):</u> <u>Randers,</u> <u>Viborg</u>	<u>x1: 548926.57,</u> <u>y1: 6259868.87,</u> <u>x2: 545160.71,</u> <u>y2: 6258040.46</u>	<u>5,52</u>	<u>Mindre</u> <u>strækningbaserede</u> <u>restaureringer</u>

	<u>Navn:</u> <u>Vejle Bæk</u>			
<u>o8808 b</u>	<u>Kommune(r):</u> <u>Viborg</u> <u>Navn:</u> <u>Nørreå</u>	<u>x1: 545726.76,</u> <u>y1: 6256732.22,</u> <u>x2: 541418.70,</u> <u>y2: 6256305.95</u>	<u>7,65</u>	<u>Strækingsbaseret</u> <u>indsatsbehov</u>
<u>o8810</u>	<u>Kommune(r):</u> <u>Lemvig</u> <u>Navn:</u> <u>Ramme Å</u>	<u>x1: 448561.39,</u> <u>y1: 6257156.72,</u> <u>x2: 450559.31,</u> <u>y2: 6259815.61</u>	<u>3,83</u>	<u>Genslyngning,</u> <u>Mindre</u> <u>strækingsbaserede</u> <u>restaureringer</u>
<u>o8813</u>	<u>Kommune(r):</u> <u>Randers</u> <u>Navn:</u> <u>Sveistrup Bæk</u>	<u>x1: 561956.80,</u> <u>y1: 6258002.38,</u> <u>x2: 558151.96,</u> <u>y2: 6260250.39</u>	<u>6,28</u>	<u>Mindre</u> <u>strækingsbaserede</u> <u>restaureringer</u>
<u>o8814 a</u>	<u>Kommune(r):</u> <u>Lemvig</u> <u>Navn:</u> <u>Flynder</u> <u>Å/Bækmarksbr</u> <u>o Å</u>	<u>x1: 457448.86,</u> <u>y1: 6252007.36,</u> <u>x2: 457727.62,</u> <u>y2: 6256500.69</u>	<u>6,15</u>	<u>Genslyngning,</u> <u>Mindre</u> <u>strækingsbaserede</u> <u>restaureringer</u>
<u>o8814 b</u>	<u>Kommune(r):</u> <u>Lemvig</u> <u>Navn:</u> <u>Flynder Å</u>	<u>x1: 460410.63,</u> <u>y1: 6259862.73,</u> <u>x2: 457727.62,</u> <u>y2: 6256500.69,</u> <u>x3: 460419.71,</u> <u>y3: 6259879.28,</u> <u>x4: 460410.63,</u> <u>y4: 6259862.73,</u> <u>x5: 460739.81,</u> <u>y5: 6260278.43,</u> <u>x6: 460410.63,</u> <u>y6: 6259862.73</u>	<u>6,46</u>	<u>Fjernelse af fysiske</u> <u>spærringer,</u> <u>Mindre</u> <u>strækingsbaserede</u> <u>restaureringer</u>
<u>o8814a</u>	<u>Kommune(r):</u> <u>Lemvig</u> <u>Navn:</u> <u>Dride Å</u>	<u>x1: 461984.34,</u> <u>y1: 6255924.43,</u> <u>x2: 458890.92,</u> <u>y2: 6252291.27,</u> <u>x3: 459821.86,</u> <u>y3: 6252317.61,</u> <u>x4: 458890.92,</u> <u>y4: 6252291.27,</u> <u>x5: 458890.92,</u>	<u>8,9</u>	<u>Mindre</u> <u>strækingsbaserede</u> <u>restaureringer,</u> <u>Etablering af</u> <u>sandfang</u>

		<u>y5: 6252291.27,</u> <u>x6: 457614.99,</u> <u>y6: 6252148.04</u>		
<u>o8815</u>	<u>Kommune(r):</u> <u>Lemvig</u> <u>Navn:</u> <u>Dybe</u> <u>Å/Sletdalsgrøft</u>	<u>x1: 447395.02,</u> <u>y1: 6261321.71,</u> <u>x2: 445969.53,</u> <u>y2: 6260120.59</u>	<u>2,21</u>	<u>Åbning af rørlagte</u> <u>strækninger,</u> <u>Genslyngning,</u> <u>Mindre</u> <u>strækningbaserede</u> <u>restaureringer</u>
<u>o8816</u>	<u>Kommune(r):</u> <u>Norrdjurs</u> <u>Navn:</u> <u>Hevring Å - V.</u> <u>f. Tustrup - G</u>	<u>x1: 594908.00,</u> <u>y1: 6261698.82,</u> <u>x2: 591527.36,</u> <u>y2: 6260478.13</u>	<u>4,65</u>	<u>Mindre</u> <u>strækningbaserede</u> <u>restaureringer</u>
<u>o8817 a</u>	<u>Kommune(r):</u> <u>Holstebro</u> <u>Navn:</u> <u>Landting Å</u>	<u>x1: 485952.66,</u> <u>y1: 6260175.50,</u> <u>x2: 484055.72,</u> <u>y2: 6262156.82</u>	<u>3,43</u>	<u>Fiernelse af fysiske</u> <u>spærringer,</u> <u>Strækningbaseret</u> <u>indsatsbehov</u>
<u>o8819 a</u>	<u>Kommune(r):</u> <u>Lemvig</u> <u>Navn:</u> <u>Bæk ved</u> <u>Fabjerg Kirke</u>	<u>x1: 461469.69,</u> <u>y1: 6261415.53,</u> <u>x2: 460446.43,</u> <u>y2: 6263736.45,</u> <u>x3: 461107.38,</u> <u>y3: 6260534.73,</u> <u>x4: 461469.69,</u> <u>y4: 6261415.53,</u> <u>x5: 461469.69,</u> <u>y5: 6261415.53,</u> <u>x6: 461652.00,</u> <u>y6: 6262874.51</u>	<u>5,92</u>	<u>Åbning af rørlagte</u> <u>strækninger</u>
<u>o8822</u>	<u>Kommune(r):</u> <u>Randers</u> <u>Navn:</u> <u>Borup Bæk</u>	<u>x1: 562710.37,</u> <u>y1: 6263227.43,</u> <u>x2: 559407.63,</u> <u>y2: 6263459.36</u>	<u>3,7</u>	<u>Mindre</u> <u>strækningbaserede</u> <u>restaureringer</u>
<u>o8825</u>	<u>Kommune(r):</u> <u>Viborg</u> <u>Navn:</u> <u>Tjele Å</u>	<u>x1: 536724.06,</u> <u>y1: 6263914.53,</u> <u>x2: 532103.77,</u> <u>y2: 6260791.37,</u> <u>x3: 532109.60,</u> <u>y3: 6260540.21,</u> <u>x4: 532103.77,</u> <u>y4: 6260791.37,</u>	<u>7,49</u>	<u>Mindre</u> <u>strækningbaserede</u> <u>restaureringer</u>

		<u>x5: 532103.77,</u> <u>y5: 6260791.37,</u> <u>x6: 531419.12,</u> <u>y6: 6260157.00</u>		
<u>o8826 x</u>	<u>Kommune(r):</u> <u>Holstebro,</u> <u>Skive</u> <u>Navn:</u> <u>Bærs Bæk</u>	<u>x1: 497969.51,</u> <u>y1: 6264021.29,</u> <u>x2: 497645.83,</u> <u>y2: 6260868.77</u>	<u>4,43</u>	<u>Etablering af</u> <u>sandfang,</u> <u>Mindre</u> <u>strækningbaserede</u> <u>restaureringer</u>
<u>o8827 y</u>	<u>Kommune(r):</u> <u>Randers</u> <u>Navn:</u> <u>Flegbæk</u>	<u>x1: 559416.70,</u> <u>y1: 6263485.93,</u> <u>x2: 558183.56,</u> <u>y2: 6264017.36</u>	<u>1,62</u>	<u>Mindre</u> <u>strækningbaserede</u> <u>restaureringer</u>
<u>o8828</u>	<u>Kommune(r):</u> <u>Randers</u> <u>Navn:</u> <u>Kousted Å</u>	<u>x1: 563046.71,</u> <u>y1: 6265143.97,</u> <u>x2: 560922.07,</u> <u>y2: 6265906.58</u>	<u>2,9</u>	<u>Mindre</u> <u>strækningbaserede</u> <u>restaureringer</u>
<u>o8830</u>	<u>Kommune(r):</u> <u>Norrdjurs</u> <u>Navn:</u> <u>Treå -</u> <u>Dambrug -</u> <u>udløb</u>	<u>x1: 604784.08,</u> <u>y1: 6264178.43,</u> <u>x2: 604377.15,</u> <u>y2: 6266446.29,</u> <u>x3: 604784.08,</u> <u>y3: 6264178.43,</u> <u>x4: 604370.58,</u> <u>y4: 6264087.32,</u> <u>x5: 605013.99,</u> <u>y5: 6263026.27,</u> <u>x6: 604889.59,</u> <u>y6: 6263321.68,</u> <u>x7: 604784.08,</u> <u>y7: 6264178.43,</u> <u>x8: 605013.99,</u> <u>y8: 6263026.27,</u> <u>x9: 605164.76,</u> <u>y9: 6262250.82,</u> <u>x10: 605013.99,</u> <u>y10: 6263026.27</u>	<u>5,31</u>	<u>Mindre</u> <u>strækningbaserede</u> <u>restaureringer</u>
<u>o8831 a</u>	<u>Kommune(r):</u> <u>Randers</u> <u>Navn:</u> <u>Skals Å</u>	<u>x1: 551234.49,</u> <u>y1: 6266481.02,</u> <u>x2: 553520.44,</u> <u>y2: 6263885.45,</u> <u>x3: 552080.58,</u>	<u>9,93</u>	<u>Genslyngning,</u> <u>Mindre</u> <u>strækningbaserede</u> <u>restaureringer</u>

		<u>y3: 6260605.73,</u> <u>x4: 552071.03,</u> <u>y4: 6260617.62,</u> <u>x5: 553520.44,</u> <u>y5: 6263885.45,</u> <u>x6: 553504.90,</u> <u>y6: 6263884.98,</u> <u>x7: 553534.98,</u> <u>y7: 6263885.90,</u> <u>x8: 553520.44,</u> <u>y8: 6263885.45,</u> <u>x9: 552080.58,</u> <u>y9: 6260605.73,</u> <u>x10: 551262.06,</u> <u>y10:</u> <u>6259812.58,</u> <u>x11: 553520.44,</u> <u>y11:</u> <u>6263885.45,</u> <u>x12: 552080.58,</u> <u>y12: 6260605.73</u>		
<u>o8831 b</u>	<u>Kommune(r):</u> <u>Randers</u> <u>Navn:</u> <u>Kousted Å</u>	<u>x1: 560924.83,</u> <u>y1: 6265924.02,</u> <u>x2: 553547.24,</u> <u>y2: 6264025.02</u>	<u>11,29</u>	<u>Fjernelse af fysiske</u> <u>spærringer,</u> <u>Mindre</u> <u>strækningbaserede</u> <u>restaureringer</u>
<u>o8833</u>	<u>Kommune(r):</u> <u>Norddjurs</u> <u>Navn:</u> <u>Hevring Å -</u> <u>Hevring</u> <u>Vadbro -</u>	<u>x1: 590215.25,</u> <u>y1: 6259703.07,</u> <u>x2: 586190.47,</u> <u>y2: 6266637.26,</u> <u>x3: 590215.25,</u> <u>y3: 6259703.07,</u> <u>x4: 590120.33,</u> <u>y4: 6259896.51,</u> <u>x5: 591527.36,</u> <u>y5: 6260478.13,</u> <u>x6: 590215.25,</u> <u>y6: 6259703.07</u>	<u>14,94</u>	<u>Fjernelse af fysiske</u> <u>spærringer,</u> <u>Genslyngning</u>
<u>o8834 x</u>	<u>Kommune(r):</u> <u>Randers</u> <u>Navn:</u> <u>Kåtbæk</u>	<u>x1: 557440.27,</u> <u>y1: 6269055.67,</u> <u>x2: 552548.39,</u> <u>y2: 6265843.83</u>	<u>7,71</u>	<u>Åbning af rørlagte</u> <u>strækninger</u>
<u>o8843</u>	<u>Kommune(r):</u> <u>Skive, Viborg</u>	<u>x1: 507251.28,</u> <u>y1: 6263833.17,</u>	<u>6,47</u>	<u>Strækningbaseret</u> <u>indsatsbehov</u>

	<u>Navn:</u> <u>Østre</u> <u>Landkanal</u>	<u>x2: 506073.45,</u> <u>y2: 6269307.56</u>		
<u>o8844</u>	<u>Kommune(r):</u> <u>Norddjurs</u> <u>Navn:</u> <u>Ingerslev Å</u>	<u>x1: 583549.15,</u> <u>y1: 6269510.50,</u> <u>x2: 580363.70,</u> <u>y2: 6267121.00</u>	<u>4,26</u>	<u>Mindre</u> <u>strækningbaserede</u> <u>restaureringer</u>
<u>o8845</u>	<u>Kommune(r):</u> <u>Skive</u> <u>Navn:</u> <u>Karupmølle</u> <u>Bæk</u>	<u>x1: 500373.28,</u> <u>y1: 6268847.57,</u> <u>x2: 497102.72,</u> <u>y2: 6269880.76</u>	<u>4,2</u>	<u>Mindre</u> <u>strækningbaserede</u> <u>restaureringer,</u> <u>Genslyngning,</u> <u>Etablering af</u> <u>sandfang,</u> <u>Etablering af</u> <u>okkeranlæg</u>
<u>o8846</u>	<u>Kommune(r):</u> <u>Skive</u> <u>Navn:</u> <u>Felding Bæk</u>	<u>x1: 503324.08,</u> <u>y1: 6269265.89,</u> <u>x2: 502104.22,</u> <u>y2: 6270278.95</u>	<u>1,98</u>	<u>Mindre</u> <u>strækningbaserede</u> <u>restaureringer,</u> <u>Etablering af</u> <u>sandfang</u>
<u>o8847 b</u>	<u>Kommune(r):</u> <u>Viborg</u> <u>Navn:</u> <u>Jordbro Å</u>	<u>x1: 509813.14,</u> <u>y1: 6259623.22,</u> <u>x2: 507834.79,</u> <u>y2: 6255173.99</u>	<u>5,82</u>	<u>Mindre</u> <u>strækningbaserede</u> <u>restaureringer</u>
<u>o8848</u>	<u>Kommune(r):</u> <u>Randers</u> <u>Navn:</u> <u>Kåtbæk</u>	<u>x1: 559447.29,</u> <u>y1: 6270322.75,</u> <u>x2: 557440.27,</u> <u>y2: 6269055.67</u>	<u>2,42</u>	<u>Mindre</u> <u>strækningbaserede</u> <u>restaureringer</u>
<u>o8850</u>	<u>Kommune(r):</u> <u>Skive</u> <u>Navn:</u> <u>Bustrup Bæk</u>	<u>x1: 488525.83,</u> <u>y1: 6271141.55,</u> <u>x2: 488000.66,</u> <u>y2: 6269610.54</u>	<u>1,83</u>	<u>Mindre</u> <u>strækningbaserede</u> <u>restaureringer,</u> <u>Genslyngning</u>
<u>o8851 a</u>	<u>Kommune(r):</u> <u>Skive</u> <u>Navn:</u> <u>Vellum Å</u>	<u>x1: 490432.17,</u> <u>y1: 6269144.76,</u> <u>x2: 491192.94,</u> <u>y2: 6271388.39</u>	<u>2,85</u>	<u>Fiernelse af fysiske</u> <u>spærringer</u>
<u>o8851 b</u>	<u>Kommune(r):</u> <u>Skive</u>	<u>x1: 493314.84,</u> <u>y1: 6268412.15,</u>	<u>4,56</u>	<u>Strækningbaseret</u> <u>indsatsbehov</u>

	<u>Navn:</u> <u>Trævel Å</u>	<u>x2: 489158.66,</u> <u>y2: 6269081.19</u>		
<u>o8853 d</u>	<u>Kommune(r):</u> <u>Viborg,</u> <u>Mariagerfjord</u> <u>Navn:</u> <u>Klejtrup</u> <u>Møllebæk</u>	<u>x1: 539538.91,</u> <u>y1: 6270809.63,</u> <u>x2: 539388.18,</u> <u>y2: 6271935.91</u>	<u>1,54</u>	<u>Mindre</u> <u>strækningbaserede</u> <u>restaureringer,</u> <u>Genslyngning</u>
<u>o8853 f</u>	<u>Kommune(r):</u> <u>Viborg</u> <u>Navn:</u> <u>Vinge</u> <u>Møllebæk</u>	<u>x1: 542417.10,</u> <u>y1: 6266410.39,</u> <u>x2: 542066.70,</u> <u>y2: 6265118.07</u>	<u>1,53</u>	<u>Fiernelse af fysiske</u> <u>spærringer</u>
<u>o8857</u>	<u>Kommune(r):</u> <u>Viborg</u> <u>Navn:</u> <u>Skravad Bæk</u>	<u>x1: 533002.97,</u> <u>y1: 6275653.39,</u> <u>x2: 530846.26,</u> <u>y2: 6269538.98</u>	<u>8,4</u>	<u>Fiernelse af fysiske</u> <u>spærringer</u>
<u>o8861</u>	<u>Kommune(r):</u> <u>Skive</u> <u>Navn:</u> <u>Hagensmølle</u> <u>Bæk</u>	<u>x1: 501919.26,</u> <u>y1: 6274698.18,</u> <u>x2: 500053.91,</u> <u>y2: 6276986.84,</u> <u>x3: 501930.45,</u> <u>y3: 6275052.47,</u> <u>x4: 501919.26,</u> <u>y4: 6274698.18,</u> <u>x5: 502814.30,</u> <u>y5: 6274087.10,</u> <u>x6: 501919.26,</u> <u>y6: 6274698.18</u>	<u>5,76</u>	<u>Åbning af rørlagte</u> <u>strækninger,</u> <u>Genslyngning,</u> <u>Etablering af</u> <u>sandfang,</u> <u>Mindre</u> <u>strækningbaserede</u> <u>restaureringer</u>
<u>o8862</u>	<u>Kommune(r):</u> <u>Mariagerfjord</u> <u>Navn:</u> <u>Onsild Å</u>	<u>x1: 548372.23,</u> <u>y1: 6277199.55,</u> <u>x2: 547378.19,</u> <u>y2: 6276032.73,</u> <u>x3: 547378.19,</u> <u>y3: 6276032.73,</u> <u>x4: 547419.87,</u> <u>y4: 6275712.39,</u> <u>x5: 547378.19,</u> <u>y5: 6276032.73,</u> <u>x6: 546733.14,</u> <u>y6: 6275659.16</u>	<u>2,99</u>	<u>Genslyngning,</u> <u>Mindre</u> <u>strækningbaserede</u> <u>restaureringer</u>

<u>o8863 x</u>	<u>Kommune(r):</u> <u>Viborg,</u> <u>Mariagerfjord</u> <u>Navn:</u> <u>Højgård Bæk</u>	<u>x1: 535085.39,</u> <u>y1: 6277462.29,</u> <u>x2: 532938.89,</u> <u>y2: 6276808.83,</u> <u>x3: 533002.97,</u> <u>y3: 6275653.39,</u> <u>x4: 532938.89,</u> <u>y4: 6276808.83,</u> <u>x5: 532938.89,</u> <u>y5: 6276808.83,</u> <u>x6: 532199.14,</u> <u>y6: 6277708.28</u>	<u>5,82</u>	<u>Fiernelse af fysiske</u> <u>spærringer,</u> <u>Mindre</u> <u>strækningbaserede</u> <u>restaureringer</u>
<u>o8864</u>	<u>Kommune(r):</u> <u>Skive</u> <u>Navn:</u> <u>Afløb Fra</u> <u>Spøttrup Sø</u>	<u>x1: 486272.11,</u> <u>y1: 6277813.01,</u> <u>x2: 485331.13,</u> <u>y2: 6277805.67</u>	<u>1,18</u>	<u>Strækningbaseret</u> <u>indsatsbehov</u>
<u>o8868</u>	<u>Kommune(r):</u> <u>Skive</u> <u>Navn:</u> <u>Rødding Å Os</u> <u>Møllerup Sø</u>	<u>x1: 492056.91,</u> <u>y1: 6276960.25,</u> <u>x2: 488994.98,</u> <u>y2: 6280538.53</u>	<u>5,14</u>	<u>Strækningbaseret</u> <u>indsatsbehov</u>
<u>o8869</u>	<u>Kommune(r):</u> <u>Skive</u> <u>Navn:</u> <u>Vium Mølleå</u>	<u>x1: 498597.77,</u> <u>y1: 6281906.74,</u> <u>x2: 494396.78,</u> <u>y2: 6281642.89</u>	<u>5,93</u>	<u>Mindre</u> <u>strækningbaserede</u> <u>restaureringer,</u> <u>Etablering af</u> <u>sandfang</u>
<u>o8871 a</u>	<u>Kommune(r):</u> <u>Randers</u> <u>Navn:</u> <u>Enslev bæk</u>	<u>x1: 569069.89,</u> <u>y1: 6277592.89,</u> <u>x2: 569437.60,</u> <u>y2: 6275804.77</u>	<u>2,51</u>	<u>Fiernelse af fysiske</u> <u>spærringer,</u> <u>Mindre</u> <u>strækningbaserede</u> <u>restaureringer</u>
<u>o8873</u>	<u>Kommune(r):</u> <u>Thisted</u> <u>Navn:</u> <u>Uden navn</u>	<u>x1: 463137.86,</u> <u>y1: 6285535.13,</u> <u>x2: 463162.10,</u> <u>y2: 6282255.58</u>	<u>4,23</u>	<u>Mindre</u> <u>strækningbaserede</u> <u>restaureringer,</u> <u>Genslyngning</u>
<u>o8876</u>	<u>Kommune(r):</u> <u>Skive</u> <u>Navn:</u> <u>Harre Å</u>	<u>x1: 494493.17,</u> <u>y1: 6287222.17,</u> <u>x2: 492799.17,</u> <u>y2: 6285686.22</u>	<u>4,15</u>	<u>Mindre</u> <u>strækningbaserede</u> <u>restaureringer</u>

o8877 b	<u>Kommune(r):</u> <u>Mariagerfjord</u> <u>Navn:</u> <u>Døstrup Bæk</u>	<u>x1: 548385.27,</u> <u>y1: 6285020.60,</u> <u>x2: 545740.57,</u> <u>y2: 6283130.14</u>	<u>4,95</u>	<u>Restaurering af</u> <u>ådale</u>
o8877 c	<u>Kommune(r):</u> <u>Mariagerfjord</u> <u>Navn:</u> <u>Døstrup Bæk</u>	<u>x1: 545740.57,</u> <u>y1: 6283130.14,</u> <u>x2: 544088.41,</u> <u>y2: 6283054.84</u>	<u>1,91</u>	<u>Fiernelse af fysiske</u> <u>spærringer</u>
o8877 f	<u>Kommune(r):</u> <u>Rebild,</u> <u>Mariagerfjord</u> <u>Navn:</u> <u>Simsted Å</u>	<u>x1: 543455.26,</u> <u>y1: 6282271.18,</u> <u>x2: 545209.21,</u> <u>y2: 6284766.84</u>	<u>3,62</u>	<u>Fiernelse af fysiske</u> <u>spærringer</u>
o8877 g	<u>Kommune(r):</u> <u>Rebild</u> <u>Navn:</u> <u>Simsted Å</u>	<u>x1: 543363.84,</u> <u>y1: 6282231.20,</u> <u>x2: 542556.81,</u> <u>y2: 6281592.70,</u> <u>x3: 543363.84,</u> <u>y3: 6282231.20,</u> <u>x4: 543390.83,</u> <u>y4: 6282048.76,</u> <u>x5: 543455.26,</u> <u>y5: 6282271.18,</u> <u>x6: 543363.84,</u> <u>y6: 6282231.20</u>	<u>1,82</u>	<u>Fiernelse af fysiske</u> <u>spærringer,</u> <u>Mindre</u> <u>strækingsbaserede</u> <u>restaureringer</u>
o8877 h	<u>Kommune(r):</u> <u>Rebild</u> <u>Navn:</u> <u>Simsted Å</u>	<u>x1: 542833.21,</u> <u>y1: 6280841.60,</u> <u>x2: 542556.81,</u> <u>y2: 6281592.70</u>	<u>1,17</u>	<u>Fiernelse af fysiske</u> <u>spærringer,</u> <u>Mindre</u> <u>strækingsbaserede</u> <u>restaureringer</u>
o8877 i	<u>Kommune(r):</u> <u>Rebild</u> <u>Navn:</u> <u>Simsted Å</u>	<u>x1: 542833.21,</u> <u>y1: 6280841.60,</u> <u>x2: 542370.14,</u> <u>y2: 6280408.25</u>	<u>0,94</u>	<u>Mindre</u> <u>strækingsbaserede</u> <u>restaureringer</u>
o8877 j	<u>Kommune(r):</u> <u>Rebild</u> <u>Navn:</u> <u>Simsted Å</u>	<u>x1: 542370.14,</u> <u>y1: 6280408.25,</u> <u>x2: 541545.76,</u> <u>y2: 6279251.87</u>	<u>2,12</u>	<u>Mindre</u> <u>strækingsbaserede</u> <u>restaureringer</u>
o8877 l	<u>Kommune(r):</u> <u>Vesthimmerla</u>	<u>x1: 538696.21,</u> <u>y1: 6284424.25,</u>	<u>4,04</u>	<u>Fiernelse af fysiske</u> <u>spærringer</u>

	<u>nds, Rebild</u> <u>Navn:</u> <u>Torsdal Bæk</u>	<u>x2: 537750.06,</u> <u>y2: 6282106.15,</u> <u>x3: 537961.46,</u> <u>y3: 6282315.45,</u> <u>x4: 537750.06,</u> <u>y4: 6282106.15,</u> <u>x5: 537750.06,</u> <u>y5: 6282106.15,</u> <u>x6: 537161.39,</u> <u>y6: 6282117.04</u>		
<u>o8877 n</u>	<u>Kommune(r):</u> <u>Vesthimmerla</u> <u>nds,</u> <u>Mariagerfjord</u> <u>Navn:</u> <u>Uden navn</u>	<u>x1: 537161.39,</u> <u>y1: 6282117.04,</u> <u>x2: 533732.66,</u> <u>y2: 6283122.71</u>	<u>4,12</u>	<u>Fjernelse af fysiske</u> <u>spærringer,</u> <u>Mindre</u> <u>strækningbaserede</u> <u>restaureringer</u>
<u>o8877 o</u>	<u>Kommune(r):</u> <u>Vesthimmerla</u> <u>nds</u> <u>Navn:</u> <u>Simested Å</u>	<u>x1: 529842.75,</u> <u>y1: 6282864.15,</u> <u>x2: 533732.66,</u> <u>y2: 6283122.71</u>	<u>4,73</u>	<u>Mindre</u> <u>strækningbaserede</u> <u>restaureringer</u>
<u>o8877 p</u>	<u>Kommune(r):</u> <u>Vesthimmerla</u> <u>nds</u> <u>Navn:</u> <u>Uden navn</u>	<u>x1: 529842.75,</u> <u>y1: 6282864.15,</u> <u>x2: 528769.61,</u> <u>y2: 6282382.26</u>	<u>1,74</u>	<u>Mindre</u> <u>strækningbaserede</u> <u>restaureringer</u>
<u>o8878</u>	<u>Kommune(r):</u> <u>Morsø</u> <u>Navn:</u> <u>Vejerslev Bæk</u>	<u>x1: 482146.37,</u> <u>y1: 6288751.36,</u> <u>x2: 480309.98,</u> <u>y2: 6284920.33,</u> <u>x3: 480309.98,</u> <u>y3: 6284920.33,</u> <u>x4: 479464.60,</u> <u>y4: 6284988.32,</u> <u>x5: 482538.11,</u> <u>y5: 6286054.78,</u> <u>x6: 480309.98,</u> <u>y6: 6284920.33</u>	<u>8,96</u>	<u>Fjernelse af fysiske</u> <u>spærringer,</u> <u>Genslyngning,</u> <u>Mindre</u> <u>strækningbaserede</u> <u>restaureringer</u>
<u>o8879</u>	<u>Kommune(r):</u> <u>Morsø</u>	<u>x1: 488731.99,</u> <u>y1: 6288610.22,</u> <u>x2: 487612.41,</u> <u>y2: 6288982.94,</u>	<u>2,47</u>	<u>Fjernelse af fysiske</u> <u>spærringer,</u> <u>Strækningbaseret</u> <u>indsatsbehov</u>

	<u>Navn:</u> <u>Vandløb Høiris</u>	<u>x3: 488867.51,</u> <u>y3: 6288943.07,</u> <u>x4: 488731.99,</u> <u>y4: 6288610.22,</u> <u>x5: 489131.66,</u> <u>y5: 6288064.05,</u> <u>x6: 488731.99,</u> <u>y6: 6288610.22</u>		
<u>o8881a</u>	<u>Kommune(r):</u> <u>Skive</u> <u>Navn:</u> <u>Hinnerup Å</u>	<u>x1: 504831.52,</u> <u>y1: 6286847.04,</u> <u>x2: 501235.72,</u> <u>y2: 6288601.04,</u> <u>x3: 501235.72,</u> <u>y3: 6288601.04,</u> <u>x4: 500383.05,</u> <u>y4: 6290964.79,</u> <u>x5: 499159.84,</u> <u>y5: 6286396.82,</u> <u>x6: 501235.72,</u> <u>y6: 6288601.04</u>	<u>10,97</u>	<u>Mindre</u> <u>strækningbaserede</u> <u>restaureringer,</u> <u>Etablering af</u> <u>sandfang</u>
<u>o8881b</u>	<u>Kommune(r):</u> <u>Skive</u> <u>Navn:</u> <u>Hinnerup Å</u>	<u>x1: 503204.53,</u> <u>y1: 6290471.07,</u> <u>x2: 498965.18,</u> <u>y2: 6291616.10</u>	<u>5,16</u>	<u>Mindre</u> <u>strækningbaserede</u> <u>restaureringer</u>
<u>o8884</u>	<u>Kommune(r):</u> <u>Thisted</u> <u>Navn:</u> <u>Vestervig Å</u>	<u>x1: 457514.38,</u> <u>y1: 6291666.47,</u> <u>x2: 455621.64,</u> <u>y2: 6292196.69,</u> <u>x3: 457514.38,</u> <u>y3: 6291666.47,</u> <u>x4: 457273.63,</u> <u>y4: 6291307.50,</u> <u>x5: 457878.74,</u> <u>y5: 6291560.34,</u> <u>x6: 457514.38,</u> <u>y6: 6291666.47</u>	<u>3,98</u>	<u>Fjernelse af fysiske</u> <u>spærringer,</u> <u>Åbning af rørlagte</u> <u>strækninger,</u> <u>Genslyngning,</u> <u>Mindre</u> <u>strækningbaserede</u> <u>restaureringer</u>
<u>o8885</u>	<u>Kommune(r):</u> <u>Morsø</u> <u>Navn:</u> <u>Spang Å</u>	<u>x1: 474878.32,</u> <u>y1: 6292200.06,</u> <u>x2: 472511.48,</u> <u>y2: 6292741.92</u>	<u>3,03</u>	<u>Strækningbaseret</u> <u>indsatsbehov</u>
<u>o8886</u>	<u>Kommune(r):</u> <u>Vesthimmerla</u> <u>nds</u>	<u>x1: 530603.80,</u> <u>y1: 6288545.21,</u>	<u>9,02</u>	<u>Mindre</u> <u>strækningbaserede</u> <u>restaureringer</u>

	<u>Navn:</u> <u>Lerkenfeld Å</u>	<u>x2: 523217.35,</u> <u>y2: 6287896.54</u>		
<u>o8886 c</u>	<u>Kommune(r):</u> <u>Vesthimmerla</u> <u>nds, Rebild</u> <u>Navn:</u> <u>Lerkenfeld Å</u>	<u>x1: 532583.28,</u> <u>y1: 6288408.51,</u> <u>x2: 534604.42,</u> <u>y2: 6289218.57,</u> <u>x3: 532627.04,</u> <u>y3: 6288392.71,</u> <u>x4: 532583.28,</u> <u>y4: 6288408.51,</u> <u>x5: 532583.28,</u> <u>y5: 6288408.51,</u> <u>x6: 532413.47,</u> <u>y6: 6288559.87</u>	<u>3,39</u>	<u>Mindre</u> <u>strækningbaserede</u> <u>restaureringer</u>
<u>o8886 g</u>	<u>Kommune(r):</u> <u>Vesthimmerla</u> <u>nds</u> <u>Navn:</u> <u>Lerkenfeld Å</u>	<u>x1: 522143.51,</u> <u>y1: 6287066.62,</u> <u>x2: 520098.06,</u> <u>y2: 6285425.17</u>	<u>4,42</u>	<u>Mindre</u> <u>strækningbaserede</u> <u>restaureringer</u>
<u>o8886 z</u>	<u>Kommune(r):</u> <u>Rebild</u> <u>Navn:</u> <u>Lerkenfeld Å</u>	<u>x1: 539248.56,</u> <u>y1: 6290697.56,</u> <u>x2: 536870.19,</u> <u>y2: 6292757.24</u>	<u>4,51</u>	<u>Mindre</u> <u>strækningbaserede</u> <u>restaureringer</u>
<u>o8887 a</u>	<u>Kommune(r):</u> <u>Mariagerfjord</u> <u>Navn:</u> <u>Villestrup Å</u>	<u>x1: 557484.85,</u> <u>y1: 6292409.78,</u> <u>x2: 555796.80,</u> <u>y2: 6293967.28,</u> <u>x3: 557725.32,</u> <u>y3: 6292571.82,</u> <u>x4: 557484.85,</u> <u>y4: 6292409.78,</u> <u>x5: 557906.93,</u> <u>y5: 6292285.39,</u> <u>x6: 557484.85,</u> <u>y6: 6292409.78,</u> <u>x7: 557906.93,</u> <u>y7: 6292285.39,</u> <u>x8: 557963.57,</u> <u>y8: 6292531.33,</u> <u>x9: 558314.66,</u> <u>y9: 6291430.96,</u>	<u>5,48</u>	<u>Fjernelse af fysiske</u> <u>spærringer,</u> <u>Restaurering af</u> <u>ådale</u>

		<u>x10: 557906.93,</u> <u>y10: 6292285.39</u>		
<u>o8888</u>	<u>Kommune(r):</u> <u>Morsø</u> <u>Navn:</u> <u>Dueholm Å</u>	<u>x1: 490504.52,</u> <u>y1: 6294259.62,</u> <u>x2: 488882.24,</u> <u>y2: 6293649.52</u>	<u>2,27</u>	<u>Strækningbaseret</u> <u>indsatsbehov</u>
<u>o8895</u>	<u>Kommune(r):</u> <u>Vesthimmerla</u> <u>nds</u> <u>Navn:</u> <u>Trend Å</u>	<u>x1: 527863.20,</u> <u>y1: 6293837.62,</u> <u>x2: 523145.11,</u> <u>y2: 6295414.26</u>	<u>8,1</u>	<u>Mindre</u> <u>strækningbaserede</u> <u>restaureringer,</u> <u>Genslyngning</u>
<u>o8895 b</u>	<u>Kommune(r):</u> <u>Vesthimmerla</u> <u>nds</u> <u>Navn:</u> <u>Trend Å</u>	<u>x1: 519064.95,</u> <u>y1: 6296658.17,</u> <u>x2: 512329.97,</u> <u>y2: 6299337.29</u>	<u>9,57</u>	<u>Mindre</u> <u>strækningbaserede</u> <u>restaureringer</u>
<u>o8895 f</u>	<u>Kommune(r):</u> <u>Vesthimmerla</u> <u>nds</u> <u>Navn:</u> <u>Ørndrup Kanal</u>	<u>x1: 524280.50,</u> <u>y1: 6299514.02,</u> <u>x2: 522721.83,</u> <u>y2: 6297432.77</u>	<u>4,55</u>	<u>Fjernelse af fysiske</u> <u>spærringer</u>
<u>o8896 a</u>	<u>Kommune(r):</u> <u>Thisted</u> <u>Navn:</u> <u>Handrup Bæk</u>	<u>x1: 460771.67,</u> <u>y1: 6293645.68,</u> <u>x2: 460241.19,</u> <u>y2: 6296872.83</u>	<u>5,28</u>	<u>Fjernelse af fysiske</u> <u>spærringer,</u> <u>Genslyngning,</u> <u>Etablering af</u> <u>sandfang,</u> <u>Mindre</u> <u>strækningbaserede</u> <u>restaureringer</u>
<u>o8898</u>	<u>Kommune(r):</u> <u>Rebild</u> <u>Navn:</u> <u>Madum Sø</u>	<u>x1: 559816.28,</u> <u>y1: 6303224.51,</u> <u>x2: 557647.92,</u> <u>y2: 6297891.18</u>	<u>7,49</u>	<u>Fjernelse af fysiske</u> <u>spærringer</u>
<u>o8901 a</u>	<u>Kommune(r):</u> <u>Mariagerfjord</u> <u>Navn:</u> <u>Haslevgårds Å</u>	<u>x1: 578650.17,</u> <u>y1: 6293374.81,</u> <u>x2: 575032.49,</u> <u>y2: 6295325.16</u>	<u>4,55</u>	<u>Strækningbaseret</u> <u>indsatsbehov</u>
<u>o8904</u>	<u>Kommune(r):</u> <u>Thisted</u>	<u>x1: 465490.99,</u> <u>y1: 6305498.90,</u>	<u>2,3</u>	<u>Restaurering af</u> <u>ådale</u>

	<u>Navn:</u> <u>Kastet Å</u>	<u>x2: 463500.66,</u> <u>y2: 6305187.05</u>		
<u>o8905 b</u>	<u>Kommune(r):</u> <u>Vesthimmerla</u> <u>nds</u> <u>Navn:</u> <u>Halkær Å</u>	<u>x1: 533426.26,</u> <u>y1: 6297290.90,</u> <u>x2: 533343.29,</u> <u>y2: 6296557.65</u>	<u>0,75</u>	<u>Genslyngning,</u> <u>Mindre</u> <u>strækingsbaserede</u> <u>restaureringer</u>
<u>o8905 c</u>	<u>Kommune(r):</u> <u>Vesthimmerla</u> <u>nds</u> <u>Navn:</u> <u>Halkær Å</u>	<u>x1: 533426.26,</u> <u>y1: 6297290.90,</u> <u>x2: 533990.51,</u> <u>y2: 6301690.18</u>	<u>4,69</u>	<u>Mindre</u> <u>strækingsbaserede</u> <u>restaureringer,</u> <u>Genslyngning</u>
<u>o8905 d</u>	<u>Kommune(r):</u> <u>Vesthimmerla</u> <u>nds</u> <u>Navn:</u> <u>Halkær Å</u>	<u>x1: 533343.29,</u> <u>y1: 6296557.65,</u> <u>x2: 532326.05,</u> <u>y2: 6294963.82,</u> <u>x3: 532128.34,</u> <u>y3: 6294305.69,</u> <u>x4: 532326.05,</u> <u>y4: 6294963.82,</u> <u>x5: 532326.05,</u> <u>y5: 6294963.82,</u> <u>x6: 532223.38,</u> <u>y6: 6294784.45</u>	<u>3,44</u>	<u>Fiernelse af fysiske</u> <u>spærringer,</u> <u>Mindre</u> <u>strækingsbaserede</u> <u>restaureringer,</u> <u>Genslyngning</u>
<u>o8905 e</u>	<u>Kommune(r):</u> <u>Vesthimmerla</u> <u>nds, Aalborg</u> <u>Navn:</u> <u>Halkær Å</u>	<u>x1: 534031.54,</u> <u>y1: 6301820.24,</u> <u>x2: 534241.37,</u> <u>y2: 6305302.55,</u> <u>x3: 534241.37,</u> <u>y3: 6305302.55,</u> <u>x4: 533793.24,</u> <u>y4: 6305328.05,</u> <u>x5: 534429.49,</u> <u>y5: 6301714.10,</u> <u>x6: 534031.54,</u> <u>y6: 6301820.24,</u> <u>x7: 534031.54,</u> <u>y7: 6301820.24,</u> <u>x8: 533990.51,</u> <u>y8: 6301690.18,</u> <u>x9: 534241.37,</u> <u>y9: 6305302.55,</u>	<u>6,58</u>	<u>Strækingsbaseret</u> <u>indsatsbehov</u>

		<u>x10: 534842.30,</u> <u>y10: 6306709.02</u>		
<u>o8905 i</u>	<u>Kommune(r):</u> <u>Rebild</u> <u>Navn:</u> <u>Sønderup Å</u>	<u>x1: 542853.24,</u> <u>y1: 6295579.93,</u> <u>x2: 544098.89,</u> <u>y2: 6293341.93</u>	<u>2,74</u>	<u>Åbning af rørlagte</u> <u>strækninger,</u> <u>Mindre</u> <u>strækningsbaserede</u> <u>restaureringer</u>
<u>o8908</u>	<u>Kommune(r):</u> <u>Thisted</u> <u>Navn:</u> <u>Uden navn</u>	<u>x1: 463589.70,</u> <u>y1: 6307165.62,</u> <u>x2: 463006.28,</u> <u>y2: 6305498.77</u>	<u>2,33</u>	<u>Fiernelse af fysiske</u> <u>spærringer</u>
<u>o8909</u>	<u>Kommune(r):</u> <u>Rebild</u> <u>Navn:</u> <u>Skibsted-</u> <u>Lyngby Å</u>	<u>x1: 564576.86,</u> <u>y1: 6297443.31,</u> <u>x2: 563247.58,</u> <u>y2: 6302361.41</u>	<u>7,42</u>	<u>Fiernelse af fysiske</u> <u>spærringer</u>
<u>o8909 a</u>	<u>Kommune(r):</u> <u>Rebild</u> <u>Navn:</u> <u>Skibsted-</u> <u>Lyngby Å</u>	<u>x1: 564576.86,</u> <u>y1: 6297443.31,</u> <u>x2: 564175.74,</u> <u>y2: 6294999.44</u>	<u>2,87</u>	<u>Strækningsbaseret</u> <u>indsatsbehov</u>
<u>o8910</u>	<u>Kommune(r):</u> <u>Vesthimmerla</u> <u>nds</u> <u>Navn:</u> <u>Engelstrup</u> <u>Bæk</u>	<u>x1: 518254.13,</u> <u>y1: 6306713.50,</u> <u>x2: 517915.78,</u> <u>y2: 6308416.28</u>	<u>1,82</u>	<u>Åbning af rørlagte</u> <u>strækninger,</u> <u>Strækningsbaseret</u> <u>indsatsbehov</u>
<u>o8911 c</u>	<u>Kommune(r):</u> <u>Rebild</u> <u>Navn:</u> <u>Otterup</u> <u>Mosegrøft</u>	<u>x1: 553767.73,</u> <u>y1: 6301881.17,</u> <u>x2: 552507.90,</u> <u>y2: 6303550.69</u>	<u>2,25</u>	<u>Åbning af rørlagte</u> <u>strækninger,</u> <u>Fiernelse af fysiske</u> <u>spærringer,</u> <u>Genslyngning,</u> <u>Mindre</u> <u>strækningsbaserede</u> <u>restaureringer</u>
<u>o8911 d</u>	<u>Kommune(r):</u> <u>Rebild</u> <u>Navn:</u> <u>Mastrup Bæk</u>	<u>x1: 551475.79,</u> <u>y1: 6305443.34,</u> <u>x2: 550421.17,</u> <u>y2: 6302897.36</u>	<u>3,94</u>	<u>Fiernelse af fysiske</u> <u>spærringer</u>

<u>o8912</u>	<u>Kommune(r):</u> <u>Thisted</u> <u>Navn:</u> <u>Sundby Å</u>	<u>x1: 476229.34,</u> <u>y1: 6310159.53,</u> <u>x2: 476907.43,</u> <u>y2: 6306518.52,</u> <u>x3: 476894.66,</u> <u>y3: 6306526.76,</u> <u>x4: 476891.98,</u> <u>y4: 6306507.38</u>	<u>4,7</u>	<u>Mindre</u> <u>strækningbaserede</u> <u>restaureringer,</u> <u>Genslyngning</u>
<u>o8915</u>	<u>Kommune(r):</u> <u>Vesthimmerla</u> <u>nds, Aalborg</u> <u>Navn:</u> <u>Ajstrup Bæk</u>	<u>x1: 533084.75,</u> <u>y1: 6311779.62,</u> <u>x2: 530975.81,</u> <u>y2: 6305170.24</u>	<u>8,87</u>	<u>Fiernelse af fysiske</u> <u>spærringer</u>
<u>o8916 b</u>	<u>Kommune(r):</u> <u>Thisted</u> <u>Navn:</u> <u>Kastet Å</u>	<u>x1: 468652.11,</u> <u>y1: 6306842.22,</u> <u>x2: 467375.07,</u> <u>y2: 6307522.00</u>	<u>1,52</u>	<u>Genslyngning,</u> <u>Etablering af</u> <u>sandfang,</u> <u>Mindre</u> <u>strækningbaserede</u> <u>restaureringer</u>
<u>o8917</u>	<u>Kommune(r):</u> <u>Thisted</u> <u>Navn:</u> <u>Bækken</u>	<u>x1: 481146.83,</u> <u>y1: 6312720.03,</u> <u>x2: 480533.07,</u> <u>y2: 6313833.31</u>	<u>1,33</u>	<u>Strækningbaseret</u> <u>indsatsbehov</u>
<u>o8922 b</u>	<u>Kommune(r):</u> <u>Aalborg</u> <u>Navn:</u> <u>Binderup Å</u>	<u>x1: 540976.23,</u> <u>y1: 6314876.17,</u> <u>x2: 540995.88,</u> <u>y2: 6317389.44</u>	<u>3,46</u>	<u>Fiernelse af fysiske</u> <u>spærringer,</u> <u>Mindre</u> <u>strækningbaserede</u> <u>restaureringer,</u> <u>Genslyngning</u>
<u>o8922 d</u>	<u>Kommune(r):</u> <u>Rebild</u> <u>Navn:</u> <u>Binderup Å</u>	<u>x1: 540437.66,</u> <u>y1: 6304865.97,</u> <u>x2: 540559.90,</u> <u>y2: 6307341.45</u>	<u>2,99</u>	<u>Mindre</u> <u>strækningbaserede</u> <u>restaureringer</u>
<u>o8922 e</u>	<u>Kommune(r):</u> <u>Rebild</u> <u>Navn:</u> <u>Binderup Å</u>	<u>x1: 541868.43,</u> <u>y1: 6303760.74,</u> <u>x2: 540437.66,</u> <u>y2: 6304865.97,</u> <u>x3: 541868.43,</u> <u>y3: 6303760.74,</u> <u>x4: 541573.22,</u> <u>y4: 6303883.75,</u> <u>x5: 541868.43,</u>	<u>4,44</u>	<u>Strækningbaseret</u> <u>indsatsbehov</u>

		<u>y5: 6303760.74,</u> <u>x6: 542942.99,</u> <u>y6: 6302298.63</u>		
<u>o8923</u>	<u>Kommune(r):</u> <u>Vesthimmerla</u> <u>nds, Aalborg</u> <u>Navn:</u> <u>Dybvad Å</u>	<u>x1: 524683.97,</u> <u>y1: 6312555.42,</u> <u>x2: 524311.56,</u> <u>y2: 6318947.02,</u> <u>x3: 524889.56,</u> <u>y3: 6311231.06,</u> <u>x4: 524877.86,</u> <u>y4: 6311231.53,</u> <u>x5: 524889.56,</u> <u>y5: 6311231.06,</u> <u>x6: 524683.97,</u> <u>y6: 6312555.42,</u> <u>x7: 524877.76,</u> <u>y7: 6312547.23,</u> <u>x8: 524683.97,</u> <u>y8: 6312555.42,</u> <u>x9: 525425.83,</u> <u>y9: 6310281.73,</u> <u>x10: 524889.56,</u> <u>y10:</u> <u>6311231.06,</u> <u>x11: 525435.31,</u> <u>y11:</u> <u>6310283.46,</u> <u>x12: 525425.83,</u> <u>y12:</u> <u>6310281.73,</u> <u>x13: 526281.51,</u> <u>y13:</u> <u>6309170.71,</u> <u>x14: 525425.83,</u> <u>y14: 6310281.73</u>	<u>11,42</u>	<u>Fjernelse af fysiske</u> <u>spærringer</u>
<u>o8925</u>	<u>Kommune(r):</u> <u>Aalborg</u> <u>Navn:</u> <u>Munkebæk</u>	<u>x1: 544454.68,</u> <u>y1: 6319683.07,</u> <u>x2: 540809.37,</u> <u>y2: 6319184.26</u>	<u>4,01</u>	<u>Fjernelse af fysiske</u> <u>spærringer</u>
<u>o8927</u>	<u>Kommune(r):</u> <u>Jammerbugt</u> <u>Navn:</u> <u>Bisbæk</u>	<u>x1: 519492.82,</u> <u>y1: 6321535.27,</u> <u>x2: 518993.74,</u> <u>y2: 6318900.82</u>	<u>3,52</u>	<u>Strækingsbaseret</u> <u>indsatsbehov</u>

<u>o8928</u>	<u>Kommune(r):</u> <u>Jammerbugt</u> <u>Navn:</u> <u>Haverslev</u> <u>Mølleå</u>	<u>x1: 524785.01,</u> <u>y1: 6321114.05,</u> <u>x2: 523294.98,</u> <u>y2: 6321955.55</u>	<u>1,95</u>	<u>Mindre</u> <u>strækningbaserede</u> <u>restaureringer</u>
<u>o8930</u>	<u>Kommune(r):</u> <u>Thisted</u> <u>Navn:</u> <u>Uden navn</u>	<u>x1: 472033.94,</u> <u>y1: 6320261.96,</u> <u>x2: 469035.23,</u> <u>y2: 6322368.26</u>	<u>4,21</u>	<u>Åbning af rørlagte</u> <u>strækninger</u>
<u>o8931</u>	<u>Kommune(r):</u> <u>Aalborg</u> <u>Navn:</u> <u>Hasseris Å</u>	<u>x1: 548835.84,</u> <u>y1: 6319498.74,</u> <u>x2: 551355.09,</u> <u>y2: 6322554.10,</u> <u>x3: 548835.84,</u> <u>y3: 6319498.74,</u> <u>x4: 548828.35,</u> <u>y4: 6319508.93,</u> <u>x5: 548835.84,</u> <u>y5: 6319498.74,</u> <u>x6: 547864.81,</u> <u>y6: 6319087.03</u>	<u>6,37</u>	<u>Mindre</u> <u>strækningbaserede</u> <u>restaureringer,</u> <u>Genslyngning</u>
<u>o8932</u>	<u>Kommune(r):</u> <u>Aalborg</u> <u>Navn:</u> <u>Romdrup Å</u>	<u>x1: 563537.53,</u> <u>y1: 6314649.27,</u> <u>x2: 562242.41,</u> <u>y2: 6320458.08,</u> <u>x3: 563537.53,</u> <u>y3: 6314649.27,</u> <u>x4: 563534.37,</u> <u>y4: 6314647.69,</u> <u>x5: 563780.04,</u> <u>y5: 6314114.69,</u> <u>x6: 563537.53,</u> <u>y6: 6314649.27</u>	<u>7,61</u>	<u>Mindre</u> <u>strækningbaserede</u> <u>restaureringer</u>
<u>o8932 a</u>	<u>Kommune(r):</u> <u>Aalborg</u> <u>Navn:</u> <u>Landgrøft</u>	<u>x1: 562235.99,</u> <u>y1: 6320449.65,</u> <u>x2: 559634.44,</u> <u>y2: 6318127.63</u>	<u>4,81</u>	<u>Genslyngning,</u> <u>Mindre</u> <u>strækningbaserede</u> <u>restaureringer</u>
<u>o8934</u>	<u>Kommune(r):</u> <u>Aalborg</u> <u>Navn:</u> <u>Uden navn</u>	<u>x1: 556001.61,</u> <u>y1: 6322048.43,</u> <u>x2: 554321.84,</u> <u>y2: 6317816.05,</u> <u>x3: 552878.75,</u>	<u>9,9</u>	<u>Åbning af rørlagte</u> <u>strækninger,</u> <u>Fjernelse af fysiske</u> <u>spærringer,</u> <u>Genslyngning,</u>

		<u>y3: 6315958.02,</u> <u>x4: 552877.35,</u> <u>y4: 6315948.62,</u> <u>x5: 554321.84,</u> <u>y5: 6317816.05,</u> <u>x6: 552878.75,</u> <u>y6: 6315958.02,</u> <u>x7: 554356.39,</u> <u>y7: 6317677.57,</u> <u>x8: 554321.84,</u> <u>y8: 6317816.05,</u> <u>x9: 556005.07,</u> <u>y9: 6322049.82,</u> <u>x10: 556001.61,</u> <u>y10:</u> <u>6322048.43,</u> <u>x11: 552878.75,</u> <u>y11:</u> <u>6315958.02,</u> <u>x12: 552863.57,</u> <u>y12:</u> <u>6315951.09,</u> <u>x13: 556658.25,</u> <u>y13:</u> <u>6323191.76,</u> <u>x14: 556001.61,</u> <u>y14: 6322048.43</u>		<u>Mindre</u> <u>strækningbaserede</u> <u>restaureringer</u>
<u>o8934 a</u>	<u>Kommune(r):</u> <u>Aalborg</u> <u>Navn:</u> <u>Godthåb</u> <u>Møllesø</u>	<u>x1: 550973.12,</u> <u>y1: 6315122.62,</u> <u>x2: 549402.66,</u> <u>y2: 6314144.09</u>	<u>2,22</u>	<u>Fiernelse af fysiske</u> <u>spærringer,</u> <u>Mindre</u> <u>strækningbaserede</u> <u>restaureringer</u>
<u>o8934 b</u>	<u>Kommune(r):</u> <u>Aalborg</u> <u>Navn:</u> <u>Kærs Mølleå /</u> <u>Østerå</u>	<u>x1: 553344.65,</u> <u>y1: 6312455.04,</u> <u>x2: 554255.59,</u> <u>y2: 6310180.86,</u> <u>x3: 554255.59,</u> <u>y3: 6310180.86,</u> <u>x4: 554148.06,</u> <u>y4: 6309672.67,</u> <u>x5: 554583.03,</u> <u>y5: 6309972.63,</u> <u>x6: 554255.59,</u> <u>y6: 6310180.86</u>	<u>3,62</u>	<u>Strækningbaseret</u> <u>indsatsbehov</u>

<u>o8934 c</u>	<u>Kommune(r):</u> <u>Aalborg</u> <u>Navn:</u> <u>Kærs Mølleå /</u> <u>Østerå</u>	<u>x1: 553357.19,</u> <u>y1: 6315620.04,</u> <u>x2: 553344.65,</u> <u>y2: 6312455.04,</u> <u>x3: 552877.35,</u> <u>y3: 6315948.62,</u> <u>x4: 553357.19,</u> <u>y4: 6315620.04,</u> <u>x5: 553643.96,</u> <u>y5: 6315547.14,</u> <u>x6: 553357.19,</u> <u>y6: 6315620.04</u>	<u>5,02</u>	<u>Mindre</u> <u>strækningbaserede</u> <u>restaureringer</u>
<u>o8934 d</u>	<u>Kommune(r):</u> <u>Aalborg</u> <u>Navn:</u> <u>Godthåb</u> <u>Møllesø</u>	<u>x1: 552353.62,</u> <u>y1: 6314978.14,</u> <u>x2: 550973.12,</u> <u>y2: 6315122.62,</u> <u>x3: 552353.62,</u> <u>y3: 6314978.14,</u> <u>x4: 552325.62,</u> <u>y4: 6314567.90,</u> <u>x5: 552444.40,</u> <u>y5: 6315348.52,</u> <u>x6: 552353.62,</u> <u>y6: 6314978.14,</u> <u>x7: 552444.40,</u> <u>y7: 6315348.52,</u> <u>x8: 552563.51,</u> <u>y8: 6314471.14,</u> <u>x9: 552863.57,</u> <u>y9: 6315951.09,</u> <u>x10: 552444.40,</u> <u>y10: 6315348.52</u>	<u>4,44</u>	<u>Mindre</u> <u>strækningbaserede</u> <u>restaureringer</u>
<u>o8935</u>	<u>Kommune(r):</u> <u>Aalborg</u> <u>Navn:</u> <u>Gåser Å</u>	<u>x1: 571358.14,</u> <u>y1: 6319343.72,</u> <u>x2: 572577.01,</u> <u>y2: 6322410.52,</u> <u>x3: 572803.21,</u> <u>y3: 6322356.07,</u> <u>x4: 572577.01,</u> <u>y4: 6322410.52,</u> <u>x5: 574311.99,</u> <u>y5: 6323220.17,</u> <u>x6: 572577.01,</u> <u>y6: 6322410.52</u>	<u>6,94</u>	<u>Åbning af rørlagte</u> <u>strækninger,</u> <u>Mindre</u> <u>strækningbaserede</u> <u>restaureringer</u>

<u>o8936</u>	<u>Kommune(r):</u> <u>Aalborg</u> <u>Navn:</u> <u>Uden navn</u>	<u>x1: 577923.96,</u> <u>y1: 6323611.03,</u> <u>x2: 575042.69,</u> <u>y2: 6320188.88,</u> <u>x3: 575052.41,</u> <u>y3: 6320177.76,</u> <u>x4: 575042.69,</u> <u>y4: 6320188.88,</u> <u>x5: 575042.69,</u> <u>y5: 6320188.88,</u> <u>x6: 573019.19,</u> <u>y6: 6317755.35</u>	<u>10,96</u>	<u>Mindre</u> <u>strækningbaserede</u> <u>restaureringer</u>
<u>o8937</u>	<u>Kommune(r):</u> <u>Jammerbugt</u> <u>Navn:</u> <u>Pallisvad Å</u>	<u>x1: 526056.82,</u> <u>y1: 6321587.75,</u> <u>x2: 526143.21,</u> <u>y2: 6324756.46</u>	<u>3,53</u>	<u>Mindre</u> <u>strækningbaserede</u> <u>restaureringer,</u> <u>Etablering af</u> <u>sandfang</u>
<u>o8938</u>	<u>Kommune(r):</u> <u>Thisted</u> <u>Navn:</u> <u>Klitbækken</u>	<u>x1: 489730.55,</u> <u>y1: 6326088.46,</u> <u>x2: 487788.07,</u> <u>y2: 6326453.37</u>	<u>2,32</u>	<u>Strækningbaseret</u> <u>indsatsbehov</u>
<u>o8939 a</u>	<u>Kommune(r):</u> <u>Thisted</u> <u>Navn:</u> <u>Storå</u>	<u>x1: 486777.78,</u> <u>y1: 6319855.36,</u> <u>x2: 483023.86,</u> <u>y2: 6321968.83,</u> <u>x3: 483023.86,</u> <u>y3: 6321968.83,</u> <u>x4: 482088.44,</u> <u>y4: 6324753.56,</u> <u>x5: 486790.03,</u> <u>y5: 6319872.85,</u> <u>x6: 486777.78,</u> <u>y6: 6319855.36,</u> <u>x7: 488008.01,</u> <u>y7: 6319039.82,</u> <u>x8: 486777.78,</u> <u>y8: 6319855.36,</u> <u>x9: 488008.01,</u> <u>y9: 6319039.82,</u> <u>x10: 487951.38,</u> <u>y10:</u> <u>6319075.38,</u> <u>x11: 488477.29,</u> <u>y11:</u>	<u>10,6</u>	<u>Mindre</u> <u>strækningbaserede</u> <u>restaureringer,</u> <u>Genslyngning,</u> <u>Etablering af</u> <u>sandfang</u>

		<u>6318293.32,</u> <u>x12: 488008.01,</u> <u>y12: 6319039.82</u>		
<u>o8939 b</u>	<u>Kommune(r):</u> <u>Thisted</u> <u>Navn:</u> <u>Kløv Å</u>	<u>x1: 487220.40,</u> <u>y1: 6326403.31,</u> <u>x2: 485925.06,</u> <u>y2: 6323623.17,</u> <u>x3: 485925.06,</u> <u>y3: 6323623.17,</u> <u>x4: 485903.63,</u> <u>y4: 6323628.03,</u> <u>x5: 487615.97,</u> <u>y5: 6321110.29,</u> <u>x6: 485925.06,</u> <u>y6: 6323623.17,</u> <u>x7: 487618.45,</u> <u>y7: 6321114.58,</u> <u>x8: 487615.97,</u> <u>y8: 6321110.29,</u> <u>x9: 487615.97,</u> <u>y9: 6321110.29,</u> <u>x10: 486790.03,</u> <u>y10: 6319872.85</u>	<u>9,64</u>	<u>Strækingsbaseret</u> <u>indsatsbehov</u>
<u>o8941</u>	<u>Kommune(r):</u> <u>Thisted</u> <u>Navn:</u> <u>Tømmerby</u> <u>Fiord Kanal</u> <u>Vest</u>	<u>x1: 497167.51,</u> <u>y1: 6328230.87,</u> <u>x2: 498896.04,</u> <u>y2: 6324781.35,</u> <u>x3: 495684.10,</u> <u>y3: 6327320.54,</u> <u>x4: 495420.43,</u> <u>y4: 6327581.22,</u> <u>x5: 497167.51,</u> <u>y5: 6328230.87,</u> <u>x6: 495684.10,</u> <u>y6: 6327320.54,</u> <u>x7: 497461.22,</u> <u>y7: 6328492.25,</u> <u>x8: 497167.51,</u> <u>y8: 6328230.87,</u> <u>x9: 497461.22,</u> <u>y9: 6328492.25,</u> <u>x10: 497435.88,</u> <u>y10:</u> <u>6328525.67,</u> <u>x11: 497667.97,</u>	<u>9,37</u>	<u>Fjernelse af fysiske</u> <u>spærringer,</u> <u>Mindre</u> <u>strækingsbaserede</u> <u>restaureringer</u>

		<u>y11:</u> <u>6328585.46,</u> <u>x12: 497461.22,</u> <u>y12:</u> <u>6328492.25,</u> <u>x13: 495684.10,</u> <u>y13:</u> <u>6327320.54,</u> <u>x14: 495673.10,</u> <u>y14: 6327313.82</u>		
<u>o8942</u>	<u>Kommune(r):</u> <u>Aalborg</u> <u>Navn:</u> <u>Stae Bæk</u>	<u>x1: 565122.17,</u> <u>y1: 6329199.36,</u> <u>x2: 563333.14,</u> <u>y2: 6325793.94</u>	<u>4,77</u>	<u>Mindre</u> <u>strækningbaserede</u> <u>restaureringer</u>
<u>o8945</u>	<u>Kommune(r):</u> <u>Thisted</u> <u>Navn:</u> <u>Uden navn</u>	<u>x1: 474632.14,</u> <u>y1: 6329843.42,</u> <u>x2: 476033.13,</u> <u>y2: 6326131.32</u>	<u>8,82</u>	<u>Fjernelse af fysiske</u> <u>spærringer</u>
<u>o8947</u>	<u>Kommune(r):</u> <u>Jammerbugt</u> <u>Navn:</u> <u>Jægerum</u> <u>Kanal</u>	<u>x1: 530055.54,</u> <u>y1: 6330415.67,</u> <u>x2: 527279.94,</u> <u>y2: 6330254.94</u>	<u>2,88</u>	<u>Mindre</u> <u>strækningbaserede</u> <u>restaureringer</u>
<u>o8948</u>	<u>Kommune(r):</u> <u>Brønderslev,</u> <u>Aalborg</u> <u>Navn:</u> <u>Gerå</u>	<u>x1: 577678.36,</u> <u>y1: 6330357.52,</u> <u>x2: 570260.56,</u> <u>y2: 6330960.67</u>	<u>8,32</u>	<u>Strækningbaseret</u> <u>indsatsbehov</u>
<u>o8949</u>	<u>Kommune(r):</u> <u>Jammerbugt</u> <u>Navn:</u> <u>Uden navn</u>	<u>x1: 520884.57,</u> <u>y1: 6333605.83,</u> <u>x2: 521419.43,</u> <u>y2: 6334775.72</u>	<u>1,88</u>	<u>Mindre</u> <u>strækningbaserede</u> <u>restaureringer</u>
<u>o8950</u>	<u>Kommune(r):</u> <u>Jammerbugt</u> <u>Navn:</u> <u>Uden navn</u>	<u>x1: 522597.11,</u> <u>y1: 6333373.56,</u> <u>x2: 522646.73,</u> <u>y2: 6335028.91</u>	<u>2,48</u>	<u>Etablering af</u> <u>sandfang,</u> <u>Mindre</u> <u>strækningbaserede</u> <u>restaureringer</u>
<u>o8952</u>	<u>Kommune(r):</u> <u>Brønderslev,</u> <u>Frederikshavn</u>	<u>x1: 587211.71,</u> <u>y1: 6337242.10,</u>	<u>5,72</u>	<u>Mindre</u> <u>strækningbaserede</u> <u>restaureringer</u>

	<u>Navn:</u> <u>Sørrå</u>	<u>x2: 583584.56,</u> <u>y2: 6335069.52</u>		
<u>o8954</u>	<u>Kommune(r):</u> <u>Jammerbugt,</u> <u>Aalborg</u> <u>Navn:</u> <u>Lindholm Å</u>	<u>x1: 556395.25,</u> <u>y1: 6331249.36,</u> <u>x2: 554078.09,</u> <u>y2: 6340383.38</u>	<u>12,2</u>	<u>Mindre</u> <u>strækningbaserede</u> <u>restaureringer</u>
<u>o8954 a</u>	<u>Kommune(r):</u> <u>Brønderslev,</u> <u>Aalborg</u> <u>Navn:</u> <u>Lindholm Å</u>	<u>x1: 562648.89,</u> <u>y1: 6338407.24,</u> <u>x2: 557825.09,</u> <u>y2: 6340213.03</u>	<u>5,65</u>	<u>Strækningbaseret</u> <u>indsatsbehov</u>
<u>o8954 c</u>	<u>Kommune(r):</u> <u>Aalborg</u> <u>Navn:</u> <u>Lindholm Å</u>	<u>x1: 556395.25,</u> <u>y1: 6331249.36,</u> <u>x2: 553924.86,</u> <u>y2: 6324996.07</u>	<u>9,11</u>	<u>Strækningbaseret</u> <u>indsatsbehov</u>
<u>o8957</u>	<u>Kommune(r):</u> <u>Brønderslev</u> <u>Navn:</u> <u>Ry Å</u>	<u>x1: 559663.26,</u> <u>y1: 6350290.04,</u> <u>x2: 552964.30,</u> <u>y2: 6347035.70</u>	<u>10,08</u>	<u>Restaurering af</u> <u>ådale</u>
<u>o8957 a</u>	<u>Kommune(r):</u> <u>Brønderslev,</u> <u>Jammerbugt</u> <u>Navn:</u> <u>Uden navn</u>	<u>x1: 547277.55,</u> <u>y1: 6348272.12,</u> <u>x2: 544646.82,</u> <u>y2: 6351286.63</u>	<u>5,38</u>	<u>Fjernelse af fysiske</u> <u>spærringer,</u> <u>Mindre</u> <u>strækningbaserede</u> <u>restaureringer</u>
<u>o8957 b</u>	<u>Kommune(r):</u> <u>Brønderslev</u> <u>Navn:</u> <u>Ry Å</u>	<u>x1: 562763.96,</u> <u>y1: 6341011.28,</u> <u>x2: 547277.55,</u> <u>y2: 6348272.12,</u> <u>x3: 562765.27,</u> <u>y3: 6341009.43,</u> <u>x4: 562763.96,</u> <u>y4: 6341011.28,</u> <u>x5: 562972.44,</u> <u>y5: 6340985.94,</u> <u>x6: 562763.96,</u> <u>y6: 6341011.28</u>	<u>19,31</u>	<u>Etablering af</u> <u>sandfang,</u> <u>Mindre</u> <u>strækningbaserede</u> <u>restaureringer</u>
<u>o8957 c</u>	<u>Kommune(r):</u> <u>Brønderslev</u>	<u>x1: 554828.86,</u> <u>y1: 6348199.81,</u>	<u>0,9</u>	<u>Strækningbaseret</u> <u>indsatsbehov</u>

	<u>Navn:</u> <u>Kornumgårds</u> <u>Grøft</u>	<u>x2: 554172.97,</u> <u>y2: 6348497.83</u>		
<u>o8957 f</u>	<u>Kommune(r):</u> <u>Brønderslev</u> <u>Navn:</u> <u>Lygtebæk</u>	<u>x1: 555295.70,</u> <u>y1: 6345479.41,</u> <u>x2: 553992.89,</u> <u>y2: 6345152.21</u>	<u>1,44</u>	<u>Mindre</u> <u>strækningbaserede</u> <u>restaureringer</u>
<u>o8957 i</u>	<u>Kommune(r):</u> <u>Brønderslev</u> <u>Navn:</u> <u>Klavsholm Å</u>	<u>x1: 569081.06,</u> <u>y1: 6337257.27,</u> <u>x2: 562765.27,</u> <u>y2: 6341009.43</u>	<u>7,83</u>	<u>Genslyngning,</u> <u>Mindre</u> <u>strækningbaserede</u> <u>restaureringer</u>
<u>o8957 j</u>	<u>Kommune(r):</u> <u>Brønderslev</u> <u>Navn:</u> <u>Kløkkerholm</u> <u>Møllebæk</u>	<u>x1: 569759.85,</u> <u>y1: 6341991.04,</u> <u>x2: 566902.55,</u> <u>y2: 6342391.18</u>	<u>3,88</u>	<u>Fjernelse af fysiske</u> <u>spærringer,</u> <u>Mindre</u> <u>strækningbaserede</u> <u>restaureringer,</u> <u>Etablering af</u> <u>sandfang</u>
<u>o8957 m</u>	<u>Kommune(r):</u> <u>Brønderslev</u> <u>Navn:</u> <u>Ry Å</u>	<u>x1: 569292.46,</u> <u>y1: 6345303.26,</u> <u>x2: 562972.44,</u> <u>y2: 6340985.94</u>	<u>12,24</u>	<u>Etablering af</u> <u>sandfang,</u> <u>Mindre</u> <u>strækningbaserede</u> <u>restaureringer</u>
<u>o8958</u>	<u>Kommune(r):</u> <u>Brønderslev,</u> <u>Hjørring</u> <u>Navn:</u> <u>Landbæk</u>	<u>x1: 549681.01,</u> <u>y1: 6352908.13,</u> <u>x2: 547306.07,</u> <u>y2: 6352060.22</u>	<u>3,03</u>	<u>Mindre</u> <u>strækningbaserede</u> <u>restaureringer,</u> <u>Etablering af</u> <u>sandfang</u>
<u>o8960</u>	<u>Kommune(r):</u> <u>Frederikshavn</u> <u>Navn:</u> <u>Uden navn</u>	<u>x1: 592120.33,</u> <u>y1: 6355713.46,</u> <u>x2: 591320.50,</u> <u>y2: 6355727.74</u>	<u>0,89</u>	<u>Fjernelse af fysiske</u> <u>spærringer</u>
<u>o8962</u>	<u>Kommune(r):</u> <u>Frederikshavn</u> <u>Navn:</u> <u>Sæby Å</u>	<u>x1: 583851.27,</u> <u>y1: 6355327.53,</u> <u>x2: 580328.68,</u> <u>y2: 6356524.47,</u> <u>x3: 580737.27,</u> <u>y3: 6356427.45,</u> <u>x4: 580328.68,</u> <u>y4: 6356524.47,</u>	<u>7,89</u>	<u>Mindre</u> <u>strækningbaserede</u> <u>restaureringer</u>

		<u>x5: 580328.68,</u> <u>y5: 6356524.47,</u> <u>x6: 580528.24,</u> <u>y6: 6357087.51</u>		
<u>o8963</u>	<u>Kommune(r):</u> <u>Jammerbugt,</u> <u>Hjørring</u> <u>Navn:</u> <u>Nybæk</u>	<u>x1: 541541.57,</u> <u>y1: 6357283.63,</u> <u>x2: 541493.08,</u> <u>y2: 6353449.22</u>	<u>6,14</u>	<u>Mindre</u> <u>strækningbaserede</u> <u>restaureringer</u>
<u>o8967</u>	<u>Kommune(r):</u> <u>Frederikshavn</u> <u>Navn:</u> <u>Åsted Å</u>	<u>x1: 585442.77,</u> <u>y1: 6368103.69,</u> <u>x2: 584965.58,</u> <u>y2: 6368651.54</u>	<u>0,97</u>	<u>Mindre</u> <u>strækningbaserede</u> <u>restaureringer</u>
<u>o8968</u>	<u>Kommune(r):</u> <u>Frederikshavn,</u> <u>Hjørring</u> <u>Navn:</u> <u>Uden navn</u>	<u>x1: 585087.44,</u> <u>y1: 6370680.88,</u> <u>x2: 581880.97,</u> <u>y2: 6369286.15</u>	<u>7,32</u>	<u>Fiernelse af fysiske</u> <u>spærringer,</u> <u>Genslyngning,</u> <u>Mindre</u> <u>strækningbaserede</u> <u>restaureringer</u>
<u>o8968 a</u>	<u>Kommune(r):</u> <u>Frederikshavn</u> <u>Navn:</u> <u>Elling Å</u>	<u>x1: 591631.06,</u> <u>y1: 6371031.51,</u> <u>x2: 585491.70,</u> <u>y2: 6370970.64</u>	<u>9,44</u>	<u>Fiernelse af fysiske</u> <u>spærringer,</u> <u>Strækningbaseret</u> <u>indsatsbehov,</u> <u>Etablering af</u> <u>dobbeltprofil</u>
<u>o8968 c</u>	<u>Kommune(r):</u> <u>Frederikshavn</u> <u>Navn:</u> <u>Elling Å</u>	<u>x1: 581486.57,</u> <u>y1: 6367577.14,</u> <u>x2: 581565.88,</u> <u>y2: 6368563.74</u>	<u>1,48</u>	<u>Mindre</u> <u>strækningbaserede</u> <u>restaureringer</u>
<u>o8969</u>	<u>Kommune(r):</u> <u>Hjørring</u> <u>Navn:</u> <u>Uggerby Å</u>	<u>x1: 565385.01,</u> <u>y1: 6357583.76,</u> <u>x2: 564507.42,</u> <u>y2: 6368442.62</u>	<u>12,99</u>	<u>Mindre</u> <u>strækningbaserede</u> <u>restaureringer</u>
<u>o8969 f</u>	<u>Kommune(r):</u> <u>Hjørring</u> <u>Navn:</u> <u>Uggerby Å</u>	<u>x1: 569170.23,</u> <u>y1: 6368594.30,</u> <u>x2: 564507.42,</u> <u>y2: 6368442.62</u>	<u>5,56</u>	<u>Mindre</u> <u>strækningbaserede</u> <u>restaureringer</u>
<u>o8969 g</u>	<u>Kommune(r):</u> <u>Hjørring</u>	<u>x1: 571594.60,</u> <u>y1: 6367519.38,</u>	<u>2,11</u>	<u>Mindre</u> <u>strækningbaserede</u> <u>restaureringer</u>

	Navn: <u>Glimsholt Å</u>	<u>x2: 571258.72,</u> <u>y2: 6369361.68</u>		
<u>o8970</u>	Kommune(r): <u>Hjørring</u> Navn: <u>Liver Å</u>	<u>x1: 552771.36,</u> <u>y1: 6362588.53,</u> <u>x2: 554825.61,</u> <u>y2: 6371148.57,</u> <u>x3: 552771.36,</u> <u>y3: 6362588.53,</u> <u>x4: 552771.22,</u> <u>y4: 6362584.00,</u> <u>x5: 552771.36,</u> <u>y5: 6362588.53,</u> <u>x6: 550842.01,</u> <u>y6: 6362255.19</u>	<u>14,23</u>	<u>Mindre</u> <u>strækningbaserede</u> <u>restaureringer</u>
<u>o8970 a</u>	Kommune(r): <u>Hjørring</u> Navn: <u>Liver Å</u>	<u>x1: 560172.02,</u> <u>y1: 6374456.36,</u> <u>x2: 553719.44,</u> <u>y2: 6375400.42</u>	<u>9,12</u>	<u>Mindre</u> <u>strækningbaserede</u> <u>restaureringer</u>
<u>o8970 b</u>	Kommune(r): <u>Hjørring</u> Navn: <u>Dalsgårde Bæk</u>	<u>x1: 554825.61,</u> <u>y1: 6371148.57,</u> <u>x2: 554533.75,</u> <u>y2: 6373374.41</u>	<u>2,9</u>	<u>Mindre</u> <u>strækningbaserede</u> <u>restaureringer</u>
<u>o8970 c</u>	Kommune(r): <u>Hjørring</u> Navn: <u>Liver Å</u>	<u>x1: 553032.49,</u> <u>y1: 6377007.02,</u> <u>x2: 554533.75,</u> <u>y2: 6373374.41</u>	<u>5,35</u>	<u>Mindre</u> <u>strækningbaserede</u> <u>restaureringer</u>
<u>o8970 d</u>	Kommune(r): <u>Hjørring</u> Navn: <u>Hæstrup</u> <u>Møllebæk</u>	<u>x1: 559101.47,</u> <u>y1: 6364680.01,</u> <u>x2: 555756.15,</u> <u>y2: 6366492.48</u>	<u>4,44</u>	<u>Mindre</u> <u>strækningbaserede</u> <u>restaureringer</u>
<u>o8970 e</u>	Kommune(r): <u>Hjørring</u> Navn: <u>Liver Å</u>	<u>x1: 555057.23,</u> <u>y1: 6356552.51,</u> <u>x2: 552771.22,</u> <u>y2: 6362584.00</u>	<u>7,18</u>	<u>Mindre</u> <u>strækningbaserede</u> <u>restaureringer</u>
<u>o8970 f</u>	Kommune(r): <u>Hjørring</u> Navn: <u>Rakkeby Å</u>	<u>x1: 554989.55,</u> <u>y1: 6362047.81,</u> <u>x2: 554056.02,</u> <u>y2: 6363512.86</u>	<u>1,85</u>	<u>Mindre</u> <u>strækningbaserede</u> <u>restaureringer</u>

<u>o8971</u>	<u>Kommune(r):</u> <u>Frederikshavn,</u> <u>Hjørring</u> <u>Navn:</u> <u>Knasborg Å</u>	<u>x1: 578723.10,</u> <u>y1: 6379397.52,</u> <u>x2: 579009.67,</u> <u>y2: 6381684.18</u>	<u>2,58</u>	<u>Mindre</u> <u>strækningbaserede</u> <u>restaureringer</u>
<u>o8973</u>	<u>Kommune(r):</u> <u>Frederikshavn</u> <u>Navn:</u> <u>Knasborg Å</u>	<u>x1: 585273.39,</u> <u>y1: 6382655.59,</u> <u>x2: 580629.64,</u> <u>y2: 6383770.23</u>	<u>5,81</u>	<u>Mindre</u> <u>strækningbaserede</u> <u>restaureringer</u>
<u>o8974</u>	<u>Kommune(r):</u> <u>Hjørring</u> <u>Navn:</u> <u>Uden navn</u>	<u>x1: 572879.19,</u> <u>y1: 6380876.75,</u> <u>x2: 570977.95,</u> <u>y2: 6382775.66,</u> <u>x3: 570977.95,</u> <u>y3: 6382775.66,</u> <u>x4: 570977.07,</u> <u>y4: 6382776.49,</u> <u>x5: 570977.07,</u> <u>y5: 6382776.49,</u> <u>x6: 570126.76,</u> <u>y6: 6384282.87,</u> <u>x7: 570977.95,</u> <u>y7: 6382775.66,</u> <u>x8: 570977.07,</u> <u>y8: 6382776.49</u>	<u>7,83</u>	<u>Mindre</u> <u>strækningbaserede</u> <u>restaureringer</u>
<u>o8980</u>	<u>Kommune(r):</u> <u>Faaborg-</u> <u>Midtfyn</u> <u>Navn:</u> <u>Odense Å</u>	<u>x1: 585178.03,</u> <u>y1: 6115459.07,</u> <u>x2: 583483.82,</u> <u>y2: 6119365.54</u>	<u>6,21</u>	<u>Restaurering af</u> <u>ådale</u>
<u>o8988</u>	<u>Kommune(r):</u> <u>Esbjerg</u> <u>Navn:</u> <u>Uden navn</u>	<u>x1: 482262.19,</u> <u>y1: 6132083.99,</u> <u>x2: 479434.80,</u> <u>y2: 6132675.57,</u> <u>x3: 482238.88,</u> <u>y3: 6131868.99,</u> <u>x4: 482262.19,</u> <u>y4: 6132083.99,</u> <u>x5: 484502.10,</u> <u>y5: 6131927.17,</u> <u>x6: 482262.19,</u> <u>y6: 6132083.99,</u>	<u>9,81</u>	<u>Fjernelse af fysiske</u> <u>spærringer</u>

		<u>x7: 484955.50,</u> <u>y7: 6131495.10,</u> <u>x8: 484502.10,</u> <u>y8: 6131927.17,</u> <u>x9: 485010.83,</u> <u>y9: 6131524.33,</u> <u>x10: 484955.50,</u> <u>y10:</u> <u>6131495.10,</u> <u>x11: 485213.41,</u> <u>y11:</u> <u>6131318.69,</u> <u>x12: 485010.83,</u> <u>y12:</u> <u>6131524.33,</u> <u>x13: 485213.41,</u> <u>y13:</u> <u>6131318.69,</u> <u>x14: 484955.50,</u> <u>y14:</u> <u>6131495.10,</u> <u>x15: 485213.41,</u> <u>y15:</u> <u>6131318.69,</u> <u>x16: 485010.83,</u> <u>y16:</u> <u>6131524.33,</u> <u>x17: 485213.41,</u> <u>y17:</u> <u>6131318.69,</u> <u>x18: 484502.10,</u> <u>y18: 6131927.17</u>		
<u>o9004 b</u>	<u>Kommune(r):</u> <u>Middelfart</u> <u>Navn:</u> <u>Stor Å</u>	<u>x1: 560166.50,</u> <u>y1: 6152738.27,</u> <u>x2: 562866.64,</u> <u>y2: 6149880.75</u>	<u>5,32</u>	<u>Mindre</u> <u>strækningbaserede</u> <u>restaureringer</u>
<u>o9011 x</u>	<u>Kommune(r):</u> <u>Varde</u> <u>Navn:</u> <u>Holme Å</u>	<u>x1: 473431.29,</u> <u>y1: 6167787.62,</u> <u>x2: 481255.57,</u> <u>y2: 6169115.91</u>	<u>11,78</u>	<u>Fjernelse af fysiske</u> <u>spærringer,</u> <u>Strækningbaseret</u> <u>indsatsbehov</u>
<u>o9028</u>	<u>Kommune(r):</u> <u>Holstebro</u>	<u>x1: 475297.05,</u> <u>y1: 6245787.88,</u>	<u>3,29</u>	<u>Strækningbaseret</u> <u>indsatsbehov</u>

	<u>Navn:</u> <u>Storå</u>	<u>x2: 473154.55,</u> <u>y2: 6246810.79</u>		
<u>o9030</u>	<u>Kommune(r):</u> <u>Lemvig</u> <u>Navn:</u> <u>Flynder</u> <u>Å/Bækmarksbr</u> <u>o Å</u>	<u>x1: 457448.86,</u> <u>y1: 6252007.36,</u> <u>x2: 454276.37,</u> <u>y2: 6251732.83</u>	<u>4,86</u>	<u>Strækingsbaseret</u> <u>indsatsbehov</u>
<u>o9038</u>	<u>Kommune(r):</u> <u>Vesthimmerla</u> <u>nds</u> <u>Navn:</u> <u>Uden navn</u>	<u>x1: 518694.77,</u> <u>y1: 6283202.35,</u> <u>x2: 520237.83,</u> <u>y2: 6284931.03,</u> <u>x3: 520098.06,</u> <u>y3: 6285425.17,</u> <u>x4: 520237.83,</u> <u>y4: 6284931.03,</u> <u>x5: 520255.36,</u> <u>y5: 6284939.14,</u> <u>x6: 520237.83,</u> <u>y6: 6284931.03</u>	<u>4,75</u>	<u>Mindre</u> <u>strækingsbaserede</u> <u>restaureringer</u>
<u>o9041</u>	<u>Kommune(r):</u> <u>Rebild,</u> <u>Aalborg</u> <u>Navn:</u> <u>Uden navn</u>	<u>x1: 568244.60,</u> <u>y1: 6319878.98,</u> <u>x2: 556111.78,</u> <u>y2: 6306056.99,</u> <u>x3: 556234.39,</u> <u>y3: 6305890.46,</u> <u>x4: 556111.78,</u> <u>y4: 6306056.99,</u> <u>x5: 556111.78,</u> <u>y5: 6306056.99,</u> <u>x6: 555432.83,</u> <u>y6: 6305078.62</u>	<u>25,82</u>	<u>Genslyngning,</u> <u>Mindre</u> <u>strækingsbaserede</u> <u>restaureringer</u>
<u>o9043</u>	<u>Kommune(r):</u> <u>Brønderslev,</u> <u>Jammerbugt</u> <u>Navn:</u> <u>Ry Å</u>	<u>x1: 547277.55,</u> <u>y1: 6348272.12,</u> <u>x2: 543270.62,</u> <u>y2: 6335507.94</u>	<u>15,09</u>	<u>Strækingsbaseret</u> <u>indsatsbehov</u>
<u>o9419</u>	<u>Kommune(r):</u> <u>Favrskov,</u> <u>Aarhus</u> <u>Navn:</u> <u>Lilleå -</u>	<u>x1: 563319.44,</u> <u>y1: 6231278.63,</u> <u>x2: 560810.90,</u> <u>y2: 6230594.60,</u> <u>x3: 563319.44,</u> <u>y3: 6231278.63,</u>	<u>3,71</u>	<u>Fiernelse af fysiske</u> <u>spærringer,</u> <u>Åbning af rørlagte</u> <u>strækninger</u>

	<u>Udspring- Møllehus</u>	<u>x4: 563071.87,</u> <u>y4: 6231527.98,</u> <u>x5: 563744.91,</u> <u>y5: 6231247.01,</u> <u>x6: 563319.44,</u> <u>y6: 6231278.63</u>		
<u>o9455</u>	<u>Kommune(r):</u> <u>Syddjurs,</u> <u>Norrdjurs</u> <u>Navn:</u> <u>Hoed Å -</u> <u>Udspring - NV.</u> <u>f. Ba</u>	<u>x1: 610673.52,</u> <u>y1: 6243911.41,</u> <u>x2: 609087.20,</u> <u>y2: 6244524.39,</u> <u>x3: 610673.52,</u> <u>y3: 6243911.41,</u> <u>x4: 610882.89,</u> <u>y4: 6244185.73,</u> <u>x5: 611758.02,</u> <u>y5: 6243443.21,</u> <u>x6: 610673.52,</u> <u>y6: 6243911.41</u>	<u>3,51</u>	<u>Fiernelse af fysiske</u> <u>spærringer,</u> <u>Åbning af rørlagte</u> <u>strækninger</u>
<u>o9481 y</u>	<u>Kommune(r):</u> <u>Holstebro</u> <u>Navn:</u> <u>Hellegård Å</u>	<u>x1: 485060.96,</u> <u>y1: 6252718.92,</u> <u>x2: 485336.53,</u> <u>y2: 6251617.29</u>	<u>1,4</u>	<u>Fiernelse af fysiske</u> <u>spærringer</u>
<u>o9484 y</u>	<u>Kommune(r):</u> <u>Randers</u> <u>Navn:</u> <u>Gudenå</u>	<u>x1: 560344.67,</u> <u>y1: 6252881.52,</u> <u>x2: 559617.09,</u> <u>y2: 6253608.38</u>	<u>1,19</u>	<u>Strækningbaseret</u> <u>indsatsbehov</u>
<u>o9517</u>	<u>Kommune(r):</u> <u>Randers</u> <u>Navn:</u> <u>Vestre</u> <u>Landkanal</u>	<u>x1: 569255.55,</u> <u>y1: 6259398.31,</u> <u>x2: 568719.91,</u> <u>y2: 6259022.11,</u> <u>x3: 568719.91,</u> <u>y3: 6259022.11,</u> <u>x4: 568563.87,</u> <u>y4: 6259191.88,</u> <u>x5: 568719.91,</u> <u>y5: 6259022.11,</u> <u>x6: 568668.12,</u> <u>y6: 6258767.18,</u> <u>x7: 568848.66,</u> <u>y7: 6258462.51,</u> <u>x8: 568668.12,</u> <u>y8: 6258767.18,</u> <u>x9: 568678.68,</u>	<u>2,89</u>	<u>Fiernelse af fysiske</u> <u>spærringer</u>

		<u>y9: 6258561.35,</u> <u>x10: 568668.12,</u> <u>y10:</u> <u>6258767.18,</u> <u>x11: 569255.55,</u> <u>y11:</u> <u>6259398.31,</u> <u>x12: 569059.63,</u> <u>y12:</u> <u>6259798.08,</u> <u>x13: 569698.46,</u> <u>y13:</u> <u>6259624.30,</u> <u>x14: 569255.55,</u> <u>y14: 6259398.31</u>		
<u>o9648</u>	<u>Kommune(r):</u> <u>Thisted</u> <u>Navn:</u> <u>Uden navn</u>	<u>x1: 467004.60,</u> <u>y1: 6318041.73,</u> <u>x2: 465897.61,</u> <u>y2: 6318546.23</u>	<u>1,32</u>	<u>Strækingsbaseret</u> <u>indsatsbehov</u>
<u>o9820 x</u>	<u>Kommune(r):</u> <u>Haderslev,</u> <u>Kolding</u> <u>Navn:</u> <u>Tyrstrup Bæk</u>	<u>x1: 529520.41,</u> <u>y1: 6129775.48,</u> <u>x2: 530009.34,</u> <u>y2: 6128655.84</u>	<u>1,67</u>	<u>Åbning af rørlagte</u> <u>strækninger</u>
<u>o9831</u>	<u>Kommune(r):</u> <u>Middelfart</u> <u>Navn:</u> <u>Hygind Bæk</u>	<u>x1: 555465.50,</u> <u>y1: 6139012.53,</u> <u>x2: 553923.40,</u> <u>y2: 6138615.10</u>	<u>1,85</u>	<u>Fiernelse af fysiske</u> <u>spærringer</u>
<u>o9885</u>	<u>Kommune(r):</u> <u>Varde,</u> <u>Ringkøbing-</u> <u>Skjern</u> <u>Navn:</u> <u>Gødel Kanal</u>	<u>x1: 452083.62,</u> <u>y1: 6185409.81,</u> <u>x2: 448658.19,</u> <u>y2: 6187538.12</u>	<u>5,12</u>	<u>Åbning af rørlagte</u> <u>strækninger</u>
<u>o9897</u>	<u>Kommune(r):</u> <u>Skanderborg</u> <u>Navn:</u> <u>Hedekov Bæk</u> <u>- Tåning Sø-Mo</u>	<u>x1: 553784.70,</u> <u>y1: 6208759.58,</u> <u>x2: 551813.88,</u> <u>y2: 6209430.75</u>	<u>2,93</u>	<u>Fiernelse af fysiske</u> <u>spærringer</u>

o9904 x	<u>Kommune(r):</u> <u>Herning</u> <u>Navn:</u> <u>Hammerum Å</u>	<u>x1: 505638.18,</u> <u>y1: 6219835.06,</u> <u>x2: 500164.35,</u> <u>y2: 6221448.45</u>	<u>7,77</u>	<u>Fiernelse af fysiske</u> <u>spærringer</u>
o9919	<u>Kommune(r):</u> <u>Norddjurs</u> <u>Navn:</u> <u>Alling Å</u>	<u>x1: 582604.26,</u> <u>y1: 6253828.23,</u> <u>x2: 581218.82,</u> <u>y2: 6253722.43</u>	<u>1,97</u>	<u>Mindre</u> <u>strækningbaserede</u> <u>restaureringer</u>
o9932	<u>Kommune(r):</u> <u>Norddjurs</u> <u>Navn:</u> <u>Sortå - Nedre</u> <u>løb, okkerdræ</u>	<u>x1: 601637.74,</u> <u>y1: 6264444.45,</u> <u>x2: 602426.42,</u> <u>y2: 6266101.33</u>	<u>2,11</u>	<u>Åbning af rørlagte</u> <u>strækninger</u>
o9936 x	<u>Kommune(r):</u> <u>Skive</u> <u>Navn:</u> <u>Flyndersømølle</u> <u>Å</u>	<u>x1: 500339.96,</u> <u>y1: 6268669.76,</u> <u>x2: 497308.67,</u> <u>y2: 6264038.09</u>	<u>6,26</u>	<u>Fiernelse af fysiske</u> <u>spærringer</u>
o9980 y	<u>Kommune(r):</u> <u>Aabenraa</u> <u>Navn:</u> <u>Uden navn</u>	<u>x1: 526944.83,</u> <u>y1: 6097267.40,</u> <u>x2: 526309.28,</u> <u>y2: 6096539.30</u>	<u>2,15</u>	<u>Mindre</u> <u>strækningbaserede</u> <u>restaureringer</u>
o9993	<u>Kommune(r):</u> <u>Svendborg</u> <u>Navn:</u> <u>Ellerup Bæk</u>	<u>x1: 605455.30,</u> <u>y1: 6114341.74,</u> <u>x2: 605394.91,</u> <u>y2: 6113839.22</u>	<u>0,68</u>	<u>Åbning af rørlagte</u> <u>strækninger</u>
o9994 x	<u>Kommune(r):</u> <u>Assens,</u> <u>Faaborg-</u> <u>Midtfyn</u> <u>Navn:</u> <u>Hattebækken</u>	<u>x1: 574181.98,</u> <u>y1: 6114581.31,</u> <u>x2: 572283.32,</u> <u>y2: 6113477.75</u>	<u>4,31</u>	<u>Fiernelse af fysiske</u> <u>spærringer</u>
o10026 y	<u>Kommune(r):</u> <u>Nyborg</u> <u>Navn:</u> <u>Tilløb til</u> <u>Ørbæk Å</u>	<u>x1: 608222.11,</u> <u>y1: 6126847.42,</u> <u>x2: 608160.12,</u> <u>y2: 6126344.64,</u> <u>x3: 608222.11,</u> <u>y3: 6126847.42,</u>	<u>1,13</u>	<u>Åbning af rørlagte</u> <u>strækninger</u>

		<u>x4: 608090.80,</u> <u>y4: 6126922.83,</u> <u>x5: 608438.58,</u> <u>y5: 6126652.61,</u> <u>x6: 608222.11,</u> <u>y6: 6126847.42</u>		
<u>o10031</u>	<u>Kommune(r):</u> <u>Haderslev,</u> <u>Vejen</u> <u>Navn:</u> <u>Uden navn</u>	<u>x1: 507309.74,</u> <u>y1: 6128788.52,</u> <u>x2: 507334.02,</u> <u>y2: 6127821.75</u>	<u>1,04</u>	<u>Mindre</u> <u>strækingsbaserede</u> <u>restaureringer</u>
<u>o10035</u>	<u>Kommune(r):</u> <u>Assens</u> <u>Navn:</u> <u>Hårby Å</u>	<u>x1: 571327.32,</u> <u>y1: 6128563.36,</u> <u>x2: 571837.99,</u> <u>y2: 6126474.51,</u> <u>x3: 571309.94,</u> <u>y3: 6129265.67,</u> <u>x4: 571166.42,</u> <u>y4: 6129460.28,</u> <u>x5: 571327.32,</u> <u>y5: 6128563.36,</u> <u>x6: 571116.06,</u> <u>y6: 6128832.33,</u> <u>x7: 571330.09,</u> <u>y7: 6129465.70,</u> <u>x8: 571309.94,</u> <u>y8: 6129265.67,</u> <u>x9: 571356.47,</u> <u>y9: 6129718.22,</u> <u>x10: 571166.42,</u> <u>y10:</u> <u>6129460.28,</u> <u>x11: 571413.70,</u> <u>y11:</u> <u>6128849.48,</u> <u>x12: 571309.94,</u> <u>y12:</u> <u>6129265.67,</u> <u>x13: 571413.70,</u> <u>y13:</u> <u>6128849.48,</u> <u>x14: 571327.32,</u> <u>y14:</u> <u>6128563.36,</u>	<u>5,89</u>	<u>Fjernelse af fysiske</u> <u>spærringer</u>

		<u>x15: 571413.70,</u> <u>y15:</u> <u>6128849.48,</u> <u>x16: 571443.09,</u> <u>y16:</u> <u>6129697.79,</u> <u>x17: 571166.42,</u> <u>y17:</u> <u>6129460.28,</u> <u>x18: 570960.78,</u> <u>y18: 6129631.71</u>		
<u>o10038 x</u>	<u>Kommune(r):</u> <u>Haderslev,</u> <u>Vejen</u> <u>Navn:</u> <u>Uden navn</u>	<u>x1: 503895.08,</u> <u>y1: 6130257.43,</u> <u>x2: 503854.61,</u> <u>y2: 6129413.78,</u> <u>x3: 503858.27,</u> <u>y3: 6129129.93,</u> <u>x4: 503854.61,</u> <u>y4: 6129413.78,</u> <u>x5: 503854.61,</u> <u>y5: 6129413.78,</u> <u>x6: 503442.90,</u> <u>y6: 6130007.55</u>	<u>2,18</u>	<u>Mindre</u> <u>strækingsbaserede</u> <u>restaureringer</u>
<u>o10058 x y</u>	<u>Kommune(r):</u> <u>Assens</u> <u>Navn:</u> <u>Søndergårde</u> <u>Skovafløb</u>	<u>x1: 564916.28,</u> <u>y1: 6138131.04,</u> <u>x2: 564032.63,</u> <u>y2: 6136321.97,</u> <u>x3: 564916.28,</u> <u>y3: 6138131.04,</u> <u>x4: 564663.72,</u> <u>y4: 6138527.61,</u> <u>x5: 565043.91,</u> <u>y5: 6138141.23,</u> <u>x6: 564916.28,</u> <u>y6: 6138131.04,</u> <u>x7: 564917.66,</u> <u>y7: 6138661.85,</u> <u>x8: 565043.91,</u> <u>y8: 6138141.23,</u> <u>x9: 565558.38,</u> <u>y9: 6138275.46,</u> <u>x10: 565043.91,</u> <u>y10: 6138141.23</u>	<u>5,39</u>	<u>Mindre</u> <u>strækingsbaserede</u> <u>restaureringer</u>
<u>o10064 x</u>	<u>Kommune(r):</u> <u>Nordfyns</u>	<u>x1: 575221.05,</u> <u>y1: 6143729.46,</u>	<u>2,09</u>	<u>Fjernelse af fysiske</u> <u>spærringer</u>

	<u>Navn:</u> <u>Travn Skov-</u> <u>afløbet</u>	<u>x2: 573820.92,</u> <u>y2: 6143302.89</u>		
<u>o10068</u>	<u>Kommune(r):</u> <u>Vejen</u> <u>Navn:</u> <u>Uden navn</u>	<u>x1: 503011.54,</u> <u>y1: 6145802.32,</u> <u>x2: 503039.26,</u> <u>y2: 6144562.86</u>	<u>1,37</u>	<u>Mindre</u> <u>strækningbaserede</u> <u>restaureringer</u>
<u>o10079</u>	<u>Kommune(r):</u> <u>Kolding</u> <u>Navn:</u> <u>Nr Stenderup</u> <u>Bæk</u>	<u>x1: 534669.33,</u> <u>y1: 6154210.24,</u> <u>x2: 533703.52,</u> <u>y2: 6154808.27</u>	<u>1,44</u>	<u>Fjernelse af fysiske</u> <u>spærringer</u>
<u>o10082</u>	<u>Kommune(r):</u> <u>Vejen, Kolding</u> <u>Navn:</u> <u>Hundsholt</u> <u>Bæk</u>	<u>x1: 518234.34,</u> <u>y1: 6156081.20,</u> <u>x2: 517616.28,</u> <u>y2: 6156180.50</u>	<u>0,68</u>	<u>Mindre</u> <u>strækningbaserede</u> <u>restaureringer</u>
<u>o10083</u>	<u>Kommune(r):</u> <u>Kolding</u> <u>Navn:</u> <u>Ferup</u> <u>Skovbæk</u>	<u>x1: 524405.78,</u> <u>y1: 6154348.03,</u> <u>x2: 522980.87,</u> <u>y2: 6156284.81</u>	<u>3,17</u>	<u>Åbning af rørlagte</u> <u>strækninger</u>
<u>o10084</u>	<u>Kommune(r):</u> <u>Fredericia</u> <u>Navn:</u> <u>Tilløb til</u> <u>Bredstrup Å</u>	<u>x1: 537831.62,</u> <u>y1: 6155611.88,</u> <u>x2: 537318.67,</u> <u>y2: 6156366.29</u>	<u>1,05</u>	<u>Genslyngning,</u> <u>Mindre</u> <u>strækningbaserede</u> <u>restaureringer</u>
<u>o10085</u>	<u>Kommune(r):</u> <u>Vejen</u> <u>Navn:</u> <u>Jordrup Bæk</u>	<u>x1: 517326.75,</u> <u>y1: 6157579.94,</u> <u>x2: 515779.08,</u> <u>y2: 6158132.75</u>	<u>2,1</u>	<u>Mindre</u> <u>strækningbaserede</u> <u>restaureringer,</u> <u>Genslyngning,</u> <u>Etablering af</u> <u>sandfang</u>
<u>o10087 x</u>	<u>Kommune(r):</u> <u>Kolding, Vejle</u> <u>Navn:</u> <u>Tilløb Bølling</u> <u>Bæk</u>	<u>x1: 522534.88,</u> <u>y1: 6159830.02,</u> <u>x2: 519547.26,</u> <u>y2: 6160532.27</u>	<u>4,33</u>	<u>Mindre</u> <u>strækningbaserede</u> <u>restaureringer</u>

<u>o10091</u>	<u>Kommune(r):</u> <u>Vejle</u> <u>Navn:</u> <u>Mølleå</u>	<u>x1: 534899.67,</u> <u>y1: 6164143.58,</u> <u>x2: 534516.38,</u> <u>y2: 6163427.69</u>	<u>0,92</u>	<u>Mindre</u> <u>strækingsbaserede</u> <u>restaureringer</u>
<u>o10113 b</u>	<u>Kommune(r):</u> <u>Vejle</u> <u>Navn:</u> <u>Tilløb til Jerlev</u> <u>Bæk</u>	<u>x1: 526470.11,</u> <u>y1: 6169972.52,</u> <u>x2: 525533.22,</u> <u>y2: 6170186.63,</u> <u>x3: 526668.79,</u> <u>y3: 6169561.17,</u> <u>x4: 526470.11,</u> <u>y4: 6169972.52,</u> <u>x5: 526954.65,</u> <u>y5: 6170007.35,</u> <u>x6: 526470.11,</u> <u>y6: 6169972.52</u>	<u>2,05</u>	<u>Fjernelse af fysiske</u> <u>spærringer</u>
<u>o10115 y</u>	<u>Kommune(r):</u> <u>Vejle</u> <u>Navn:</u> <u>Mølbæk</u>	<u>x1: 530356.94,</u> <u>y1: 6171282.97,</u> <u>x2: 529551.09,</u> <u>y2: 6170287.79,</u> <u>x3: 529705.44,</u> <u>y3: 6169730.02,</u> <u>x4: 529551.09,</u> <u>y4: 6170287.79,</u> <u>x5: 529551.09,</u> <u>y5: 6170287.79,</u> <u>x6: 529252.38,</u> <u>y6: 6170127.29</u>	<u>2,96</u>	<u>Åbning af rørlagte</u> <u>strækninger</u>
<u>o10130</u>	<u>Kommune(r):</u> <u>Vejle</u> <u>Navn:</u> <u>Tilløb til</u> <u>Bredsten Bæk</u>	<u>x1: 525387.85,</u> <u>y1: 6171993.98,</u> <u>x2: 524995.18,</u> <u>y2: 6172011.63,</u> <u>x3: 525387.85,</u> <u>y3: 6171993.98,</u> <u>x4: 525268.38,</u> <u>y4: 6172197.40,</u> <u>x5: 525759.01,</u> <u>y5: 6171780.24,</u> <u>x6: 525387.85,</u> <u>y6: 6171993.98</u>	<u>1,16</u>	<u>Mindre</u> <u>strækingsbaserede</u> <u>restaureringer,</u> <u>Genslyngning</u>
<u>o10133</u>	<u>Kommune(r):</u> <u>Hedensted</u>	<u>x1: 552433.71,</u> <u>y1: 6172574.57,</u> <u>x2: 552293.09,</u> <u>y2: 6171685.50</u>	<u>1,18</u>	<u>Genslyngning,</u> <u>Mindre</u> <u>strækingsbaserede</u> <u>restaureringer</u>

	<u>Navn:</u> <u>Uden navn</u>			
<u>o10142</u>	<u>Kommune(r):</u> <u>Hedensted</u> <u>Navn:</u> <u>Uden navn</u>	<u>x1: 556554.75,</u> <u>y1: 6172953.00,</u> <u>x2: 556163.17,</u> <u>y2: 6174020.02</u>	<u>1,38</u>	<u>Genslyngning</u>
<u>o10144 x</u>	<u>Kommune(r):</u> <u>Vejle</u> <u>Navn:</u> <u>Gåsebæk</u>	<u>x1: 519067.83,</u> <u>y1: 6174348.34,</u> <u>x2: 517736.23,</u> <u>y2: 6175962.94</u>	<u>2,3</u>	<u>Mindre</u> <u>strækingsbaserede</u> <u>restaureringer,</u> <u>Genslyngning</u>
<u>o10149 y</u>	<u>Kommune(r):</u> <u>Vejle</u> <u>Navn:</u> <u>Høgsholt Bæk</u>	<u>x1: 529436.83,</u> <u>y1: 6173711.69,</u> <u>x2: 529438.98,</u> <u>y2: 6175588.60</u>	<u>2,4</u>	<u>Fiernelse af fysiske</u> <u>spærringer</u>
<u>o10156 x</u>	<u>Kommune(r):</u> <u>Vejle</u> <u>Navn:</u> <u>Hover Bæk</u>	<u>x1: 533564.89,</u> <u>y1: 6177053.17,</u> <u>x2: 532559.32,</u> <u>y2: 6177172.53</u>	<u>1,18</u>	<u>Åbning af rørlagte</u> <u>strækninger</u>
<u>o10158</u>	<u>Kommune(r):</u> <u>Hedensted</u> <u>Navn:</u> <u>Tilløb fra Klejs</u> <u>Skov</u>	<u>x1: 561120.64,</u> <u>y1: 6177135.42,</u> <u>x2: 559593.92,</u> <u>y2: 6177360.59,</u> <u>x3: 559593.92,</u> <u>y3: 6177360.59,</u> <u>x4: 559086.99,</u> <u>y4: 6176976.76,</u> <u>x5: 559593.92,</u> <u>y5: 6177360.59,</u> <u>x6: 559460.62,</u> <u>y6: 6177494.21</u>	<u>2,73</u>	<u>Genslyngning,</u> <u>Mindre</u> <u>strækingsbaserede</u> <u>restaureringer</u>
<u>o10177</u>	<u>Kommune(r):</u> <u>Vejle</u> <u>Navn:</u> <u>BINDESBØL</u> <u>BÆK</u>	<u>x1: 513893.49,</u> <u>y1: 6181055.46,</u> <u>x2: 513345.73,</u> <u>y2: 6179765.86</u>	<u>1,93</u>	<u>Mindre</u> <u>strækingsbaserede</u> <u>restaureringer</u>
<u>o10183</u>	<u>Kommune(r):</u> <u>Horsens</u> <u>Navn:</u> <u>Fiskbæk</u>	<u>x1: 557382.08,</u> <u>y1: 6188569.32,</u> <u>x2: 556791.62,</u> <u>y2: 6186542.69</u>	<u>3,05</u>	<u>Fiernelse af fysiske</u> <u>spærringer</u>

<u>o10184</u>	<u>Kommune(r):</u> <u>Veile,</u> <u>Hedensted</u> <u>Navn:</u> <u>Slårup Å</u>	<u>x1: 530200.94,</u> <u>y1: 6189959.87,</u> <u>x2: 527534.49,</u> <u>y2: 6187743.03</u>	<u>3,99</u>	<u>Genslyngning,</u> <u>Mindre</u> <u>strækningbaserede</u> <u>restaureringer</u>
<u>o10190</u>	<u>Kommune(r):</u> <u>Horsens</u> <u>Navn:</u> <u>Horshave Bæk</u>	<u>x1: 560115.99,</u> <u>y1: 6194971.31,</u> <u>x2: 559748.70,</u> <u>y2: 6194348.19,</u> <u>x3: 560115.99,</u> <u>y3: 6194971.31,</u> <u>x4: 559918.28,</u> <u>y4: 6195688.45,</u> <u>x5: 560320.48,</u> <u>y5: 6195240.72,</u> <u>x6: 560115.99,</u> <u>y6: 6194971.31,</u> <u>x7: 560320.48,</u> <u>y7: 6195240.72,</u> <u>x8: 560168.68,</u> <u>y8: 6195808.30,</u> <u>x9: 560320.48,</u> <u>y9: 6195240.72,</u> <u>x10: 560467.23,</u> <u>y10: 6195445.43</u>	<u>3,06</u>	<u>Åbning af rørlagte</u> <u>strækninger,</u> <u>Strækningbaseret</u> <u>indsatsbehov</u>
<u>o10199</u>	<u>Kommune(r):</u> <u>Odder</u> <u>Navn:</u> <u>Bilsbæk</u>	<u>x1: 568119.70,</u> <u>y1: 6200431.45,</u> <u>x2: 568690.62,</u> <u>y2: 6199544.44</u>	<u>1,42</u>	<u>Etablering af</u> <u>sandfang</u>
<u>o10201</u>	<u>Kommune(r):</u> <u>Herning,</u> <u>Ringkøbing-</u> <u>Skjern</u> <u>Navn:</u> <u>Vinbæk</u>	<u>x1: 484196.45,</u> <u>y1: 6201341.04,</u> <u>x2: 483038.76,</u> <u>y2: 6200703.87</u>	<u>1,6</u>	<u>Mindre</u> <u>strækningbaserede</u> <u>restaureringer</u>
<u>o10203 x</u>	<u>Kommune(r):</u> <u>Ringkøbing-</u> <u>Skjern</u> <u>Navn:</u> <u>Kjelstrup Bæk</u>	<u>x1: 474561.52,</u> <u>y1: 6203509.01,</u> <u>x2: 473513.96,</u> <u>y2: 6199741.56</u>	<u>4,97</u>	<u>Mindre</u> <u>strækningbaserede</u> <u>restaureringer</u>

<u>o10204</u>	<u>Kommune(r):</u> <u>Odder</u> <u>Navn:</u> <u>Ulvskov Bæk</u>	<u>x1: 569178.82,</u> <u>y1: 6202543.07,</u> <u>x2: 568424.56,</u> <u>y2: 6203140.96</u>	<u>1,01</u>	<u>Åbning af rørlagte</u> <u>strækninger,</u> <u>Fiernelse af fysiske</u> <u>spærringer,</u> <u>Genslyngning,</u> <u>Etablering af</u> <u>sandfang,</u> <u>Mindre</u> <u>strækningbaserede</u> <u>restaureringer</u>
<u>o10207</u>	<u>Kommune(r):</u> <u>Horsens</u> <u>Navn:</u> <u>Gudenå -</u> <u>Vestbirk</u> <u>Campingplad</u>	<u>x1: 543690.26,</u> <u>y1: 6203745.67,</u> <u>x2: 543397.54,</u> <u>y2: 6202519.85</u>	<u>2,37</u>	<u>Fiernelse af fysiske</u> <u>spærringer</u>
<u>o10208</u>	<u>Kommune(r):</u> <u>Ikast-Brande</u> <u>Navn:</u> <u>Tilløb til Skjern</u> <u>Å fra Dør</u>	<u>x1: 507015.47,</u> <u>y1: 6203713.44,</u> <u>x2: 503608.13,</u> <u>y2: 6203942.45</u>	<u>3,64</u>	<u>Mindre</u> <u>strækningbaserede</u> <u>restaureringer</u>
<u>o10209</u>	<u>Kommune(r):</u> <u>Horsens</u> <u>Navn:</u> <u>Vandløb fra</u> <u>Dalgårds skel</u>	<u>x1: 561889.63,</u> <u>y1: 6203886.24,</u> <u>x2: 561533.08,</u> <u>y2: 6204657.33</u>	<u>1,1</u>	<u>Strækningbaseret</u> <u>indsatsbehov</u>
<u>o10216</u>	<u>Kommune(r):</u> <u>Horsens</u> <u>Navn:</u> <u>Havbæk</u>	<u>x1: 540341.06,</u> <u>y1: 6206399.83,</u> <u>x2: 539003.88,</u> <u>y2: 6206288.68,</u> <u>x3: 540341.06,</u> <u>y3: 6206399.83,</u> <u>x4: 540174.06,</u> <u>y4: 6206341.93,</u> <u>x5: 541320.81,</u> <u>y5: 6205852.53,</u> <u>x6: 540341.06,</u> <u>y6: 6206399.83,</u> <u>x7: 541320.81,</u> <u>y7: 6205852.53,</u> <u>x8: 540170.63,</u> <u>y8: 6205441.77,</u>	<u>6,48</u>	<u>Åbning af rørlagte</u> <u>strækninger,</u> <u>Genslyngning,</u> <u>Mindre</u> <u>strækningbaserede</u> <u>restaureringer</u>

		<u>x9: 542703.57,</u> <u>y9: 6206012.86,</u> <u>x10: 541320.81,</u> <u>y10: 6205852.53</u>		
<u>o10218</u>	<u>Kommune(r):</u> <u>Odder</u> <u>Navn:</u> <u>Assedrup Bæk</u>	<u>x1: 574113.16,</u> <u>y1: 6207102.41,</u> <u>x2: 573624.32,</u> <u>y2: 6207461.27</u>	<u>0,66</u>	<u>Åbning af rørlagte</u> <u>strækninger</u>
<u>o10219</u>	<u>Kommune(r):</u> <u>Horsens</u> <u>Navn:</u> <u>Tilløb til</u> <u>Bjergskov Bæk</u> <u>- V</u>	<u>x1: 549776.75,</u> <u>y1: 6207197.09,</u> <u>x2: 549761.88,</u> <u>y2: 6206167.29,</u> <u>x3: 549776.75,</u> <u>y3: 6207197.09,</u> <u>x4: 549566.17,</u> <u>y4: 6206813.25,</u> <u>x5: 549776.75,</u> <u>y5: 6207197.09,</u> <u>x6: 549895.57,</u> <u>y6: 6207391.10,</u> <u>x7: 549929.99,</u> <u>y7: 6207725.85,</u> <u>x8: 549895.57,</u> <u>y8: 6207391.10,</u> <u>x9: 550077.77,</u> <u>y9: 6206756.90,</u> <u>x10: 549895.57,</u> <u>y10: 6207391.10</u>	<u>2,96</u>	<u>Fiernelse af fysiske</u> <u>spærringer</u>
<u>o10221</u>	<u>Kommune(r):</u> <u>Skanderborg</u> <u>Navn:</u> <u>Horndrup Å</u>	<u>x1: 553306.53,</u> <u>y1: 6206667.25,</u> <u>x2: 551930.15,</u> <u>y2: 6205051.31,</u> <u>x3: 553306.53,</u> <u>y3: 6206667.25,</u> <u>x4: 552688.90,</u> <u>y4: 6206246.40,</u> <u>x5: 553368.73,</u> <u>y5: 6206766.91,</u> <u>x6: 553022.50,</u> <u>y6: 6207052.44,</u> <u>x7: 553368.73,</u> <u>y7: 6206766.91,</u> <u>x8: 553306.53,</u> <u>y8: 6206667.25,</u>	<u>18,81</u>	<u>Fiernelse af fysiske</u> <u>spærringer</u>

		<u>x9: 553716.62,</u> <u>y9: 6207846.96,</u> <u>x10: 553553.18,</u> <u>y10:</u> <u>6207933.04,</u> <u>x11: 553787.65,</u> <u>y11:</u> <u>6204194.52,</u> <u>x12: 553397.97,</u> <u>y12:</u> <u>6204156.21,</u> <u>x13: 553787.65,</u> <u>y13:</u> <u>6204194.52,</u> <u>x14: 553558.94,</u> <u>y14:</u> <u>6204338.37,</u> <u>x15: 553893.99,</u> <u>y15:</u> <u>6206500.26,</u> <u>x16: 553889.43,</u> <u>y16:</u> <u>6206512.36,</u> <u>x17: 553893.99,</u> <u>y17:</u> <u>6206500.26,</u> <u>x18: 553368.73,</u> <u>y18:</u> <u>6206766.91,</u> <u>x19: 553716.62,</u> <u>y19:</u> <u>6207846.96,</u> <u>x20: 553889.43,</u> <u>y20:</u> <u>6206512.36,</u> <u>x21: 554020.48,</u> <u>y21:</u> <u>6206208.09,</u> <u>x22: 553893.99,</u> <u>y22:</u> <u>6206500.26,</u> <u>x23: 554020.75,</u> <u>y23:</u> <u>6204374.58,</u> <u>x24: 553840.86,</u>		
--	--	---	--	--

		<u>y24:</u> <u>6204518.60,</u> <u>x25: 554020.75,</u> <u>y25:</u> <u>6204374.58,</u> <u>x26: 553787.65,</u> <u>y26:</u> <u>6204194.52,</u> <u>x27: 554020.48,</u> <u>y27:</u> <u>6206208.09,</u> <u>x28: 554060.78,</u> <u>y28:</u> <u>6205789.99,</u> <u>x29: 554107.34,</u> <u>y29:</u> <u>6205037.61,</u> <u>x30: 554060.78,</u> <u>y30:</u> <u>6205789.99,</u> <u>x31: 554036.92,</u> <u>y31:</u> <u>6204584.58,</u> <u>x32: 554107.34,</u> <u>y32:</u> <u>6205037.61,</u> <u>x33: 554269.05,</u> <u>y33:</u> <u>6205996.93,</u> <u>x34: 554020.48,</u> <u>y34:</u> <u>6206208.09,</u> <u>x35: 554278.30,</u> <u>y35:</u> <u>6204744.90,</u> <u>x36: 554218.44,</u> <u>y36:</u> <u>6204754.03,</u> <u>x37: 554293.35,</u> <u>y37:</u> <u>6204821.77,</u> <u>x38: 554278.30,</u> <u>y38:</u> <u>6204744.90,</u> <u>x39: 554293.35,</u>		
--	--	---	--	--

		<p><u>y39:</u> <u>6204821.77,</u> <u>x40: 554107.34,</u> <u>y40:</u> <u>6205037.61,</u> <u>x41: 554293.76,</u> <u>y41:</u> <u>6204381.23,</u> <u>x42: 554249.27,</u> <u>y42:</u> <u>6204172.20,</u> <u>x43: 554293.76,</u> <u>y43:</u> <u>6204381.23,</u> <u>x44: 554020.75,</u> <u>y44:</u> <u>6204374.58,</u> <u>x45: 554412.75,</u> <u>y45:</u> <u>6208329.29,</u> <u>x46: 553716.62,</u> <u>y46:</u> <u>6207846.96,</u> <u>x47: 554278.30,</u> <u>y47:</u> <u>6204744.90,</u> <u>x48: 554293.76,</u> <u>y48:</u> <u>6204381.23,</u> <u>x49: 554606.02,</u> <u>y49:</u> <u>6204671.15,</u> <u>x50: 554293.35,</u> <u>y50:</u> <u>6204821.77,</u> <u>x51: 555126.13,</u> <u>y51:</u> <u>6205927.24,</u> <u>x52: 553889.43,</u> <u>y52:</u> <u>6206512.36,</u> <u>x53: 555481.05,</u> <u>y53:</u> <u>6204784.03,</u></p>		
--	--	---	--	--

		<u>x54: 554060.78,</u> <u>y54: 6205789.99</u>		
<u>o10223</u>	<u>Kommune(r):</u> <u>Odder, Aarhus</u> <u>Navn:</u> <u>Kragebæk -</u> <u>Øvre dele</u>	<u>x1: 572082.30,</u> <u>y1: 6208936.43,</u> <u>x2: 572614.90,</u> <u>y2: 6208022.87</u>	<u>1,32</u>	<u>Åbning af rørlagte</u> <u>strækninger</u>
<u>o10227</u>	<u>Kommune(r):</u> <u>Herning</u> <u>Navn:</u> <u>Birkebæk</u>	<u>x1: 499489.43,</u> <u>y1: 6209385.53,</u> <u>x2: 496232.22,</u> <u>y2: 6210124.12</u>	<u>3,57</u>	<u>Fiernelse af fysiske</u> <u>spærringer</u>
<u>o10247</u>	<u>Kommune(r):</u> <u>Skanderborg</u> <u>Navn:</u> <u>Skørring</u> <u>Overskov Bæk</u>	<u>x1: 554866.85,</u> <u>y1: 6227677.83,</u> <u>x2: 554170.10,</u> <u>y2: 6225763.89,</u> <u>x3: 555054.93,</u> <u>y3: 6227963.61,</u> <u>x4: 554784.62,</u> <u>y4: 6228315.80,</u> <u>x5: 555054.93,</u> <u>y5: 6227963.61,</u> <u>x6: 554866.85,</u> <u>y6: 6227677.83,</u> <u>x7: 555074.90,</u> <u>y7: 6227978.13,</u> <u>x8: 555054.93,</u> <u>y8: 6227963.61,</u> <u>x9: 554830.37,</u> <u>y9: 6228367.49,</u> <u>x10: 555074.90,</u> <u>y10:</u> <u>6227978.13,</u> <u>x11: 554866.85,</u> <u>y11:</u> <u>6227677.83,</u> <u>x12: 554677.50,</u> <u>y12:</u> <u>6228158.87,</u> <u>x13: 555254.43,</u> <u>y13:</u> <u>6228183.50,</u> <u>x14: 555074.90,</u> <u>y14: 6227978.13</u>	<u>4,87</u>	<u>Åbning af rørlagte</u> <u>strækninger</u>

<u>o10251 a</u>	<u>Kommune(r):</u> <u>Herning</u> <u>Navn:</u> <u>Præstbjerg</u> <u>Bæk</u> <u>(Bierregård)</u>	<u>x1: 477482.29,</u> <u>y1: 6231463.66,</u> <u>x2: 476074.41,</u> <u>y2: 6229910.29</u>	<u>3,04</u>	<u>Genslyngning,</u> <u>Mindre</u> <u>strækingsbaserede</u> <u>restaureringer</u>
<u>o10251 b</u>	<u>Kommune(r):</u> <u>Herning</u> <u>Navn:</u> <u>Lilleå/Fuglkær</u> <u>Å/Terkildsb</u>	<u>x1: 477931.73,</u> <u>y1: 6229115.52,</u> <u>x2: 476074.41,</u> <u>y2: 6229910.29,</u> <u>x3: 478333.18,</u> <u>y3: 6229085.09,</u> <u>x4: 477931.73,</u> <u>y4: 6229115.52,</u> <u>x5: 478333.98,</u> <u>y5: 6229619.41,</u> <u>x6: 477931.73,</u> <u>y6: 6229115.52,</u> <u>x7: 478659.86,</u> <u>y7: 6228956.72,</u> <u>x8: 478333.18,</u> <u>y8: 6229085.09,</u> <u>x9: 478907.74,</u> <u>y9: 6229264.48,</u> <u>x10: 478333.18,</u> <u>y10: 6229085.09</u>	<u>4,54</u>	<u>Genslyngning,</u> <u>Etablering af</u> <u>sandfang</u>
<u>o10259</u>	<u>Kommune(r):</u> <u>Favrskov</u> <u>Navn:</u> <u>Klapskov Bæk -</u> <u>Nedre løb</u>	<u>x1: 563475.80,</u> <u>y1: 6236615.25,</u> <u>x2: 562194.18,</u> <u>y2: 6237433.35,</u> <u>x3: 561101.86,</u> <u>y3: 6237001.62,</u> <u>x4: 560879.85,</u> <u>y4: 6237938.31,</u> <u>x5: 561430.45,</u> <u>y5: 6237002.99,</u> <u>x6: 561418.74,</u> <u>y6: 6236982.14,</u> <u>x7: 561513.93,</u> <u>y7: 6236886.12,</u> <u>x8: 561101.86,</u> <u>y8: 6237001.62,</u> <u>x9: 561430.45,</u> <u>y9: 6237002.99,</u>	<u>6,44</u>	<u>Åbning af rørlagte</u> <u>strækninger</u>

		<u>x10: 561513.93,</u> <u>y10:</u> <u>6236886.12,</u> <u>x11: 561749.39,</u> <u>y11:</u> <u>6237537.25,</u> <u>x12: 561430.45,</u> <u>y12:</u> <u>6237002.99,</u> <u>x13: 562038.07,</u> <u>y13:</u> <u>6237502.56,</u> <u>x14: 561665.74,</u> <u>y14:</u> <u>6237829.33,</u> <u>x15: 562038.07,</u> <u>y15:</u> <u>6237502.56,</u> <u>x16: 561513.93,</u> <u>y16:</u> <u>6236886.12,</u> <u>x17: 562194.18,</u> <u>y17:</u> <u>6237433.35,</u> <u>x18: 562038.07,</u> <u>y18:</u> <u>6237502.56,</u> <u>x19: 562224.63,</u> <u>y19:</u> <u>6237593.58,</u> <u>x20: 562207.12,</u> <u>y20:</u> <u>6237637.76,</u> <u>x21: 562224.63,</u> <u>y21:</u> <u>6237593.58,</u> <u>x22: 562194.18,</u> <u>y22:</u> <u>6237433.35,</u> <u>x23: 562278.17,</u> <u>y23:</u> <u>6237665.80,</u> <u>x24: 562224.63,</u> <u>y24:</u> <u>6237593.58,</u>		
--	--	---	--	--

		<u>x25: 561101.86,</u> <u>y25:</u> <u>6237001.62,</u> <u>x26: 561044.89,</u> <u>y26: 6236990.58</u>		
<u>o10262</u>	<u>Kommune(r):</u> <u>Holstebro</u> <u>Navn:</u> <u>Stokvad bæk</u>	<u>x1: 481397.17,</u> <u>y1: 6239248.82,</u> <u>x2: 478758.39,</u> <u>y2: 6240423.80</u>	<u>3,38</u>	<u>Fiernelse af fysiske</u> <u>spærringer</u>
<u>o10266</u>	<u>Kommune(r):</u> <u>Syddjurs</u> <u>Navn:</u> <u>Gallebæk</u>	<u>x1: 582012.45,</u> <u>y1: 6243181.19,</u> <u>x2: 581097.52,</u> <u>y2: 6243117.21</u>	<u>1,29</u>	<u>Mindre</u> <u>strækingsbaserede</u> <u>restaureringer</u>
<u>o10273</u>	<u>Kommune(r):</u> <u>Favrskov</u> <u>Navn:</u> <u>Lerbjerg Bæk</u>	<u>x1: 560517.33,</u> <u>y1: 6247107.64,</u> <u>x2: 560241.54,</u> <u>y2: 6247487.38,</u> <u>x3: 560517.33,</u> <u>y3: 6247107.64,</u> <u>x4: 560207.14,</u> <u>y4: 6247114.51,</u> <u>x5: 560832.48,</u> <u>y5: 6246864.83,</u> <u>x6: 560517.33,</u> <u>y6: 6247107.64,</u> <u>x7: 560926.91,</u> <u>y7: 6246474.51,</u> <u>x8: 560832.48,</u> <u>y8: 6246864.83,</u> <u>x9: 560832.48,</u> <u>y9: 6246864.83,</u> <u>x10: 560963.19,</u> <u>y10: 6247176.79</u>	<u>2,09</u>	<u>Fiernelse af fysiske</u> <u>spærringer</u>
<u>o10275</u>	<u>Kommune(r):</u> <u>Favrskov</u> <u>Navn:</u> <u>Houlbjergskov</u> <u>Bæk</u>	<u>x1: 555302.78,</u> <u>y1: 6248175.69,</u> <u>x2: 554538.67,</u> <u>y2: 6247134.77</u>	<u>1,8</u>	<u>Mindre</u> <u>strækingsbaserede</u> <u>restaureringer</u>
<u>o10281</u>	<u>Kommune(r):</u> <u>Favrskov,</u> <u>Randers</u>	<u>x1: 553560.27,</u> <u>y1: 6249337.41,</u> <u>x2: 552567.28,</u> <u>y2: 6247467.00,</u>	<u>7,56</u>	<u>Fiernelse af fysiske</u> <u>spærringer</u>

	<u>Navn:</u> <u>Tjærbæk</u>	<u>x3: 552781.73,</u> <u>y3: 6246116.51,</u> <u>x4: 552512.00,</u> <u>y4: 6245563.19,</u> <u>x5: 552781.73,</u> <u>y5: 6246116.51,</u> <u>x6: 552567.28,</u> <u>y6: 6247467.00,</u> <u>x7: 552852.25,</u> <u>y7: 6246027.54,</u> <u>x8: 552800.18,</u> <u>y8: 6245734.72,</u> <u>x9: 552852.25,</u> <u>y9: 6246027.54,</u> <u>x10: 552781.73,</u> <u>y10:</u> <u>6246116.51,</u> <u>x11: 552567.28,</u> <u>y11:</u> <u>6247467.00,</u> <u>x12: 552171.02,</u> <u>y12:</u> <u>6247414.82,</u> <u>x13: 553682.44,</u> <u>y13:</u> <u>6245596.04,</u> <u>x14: 552852.25,</u> <u>y14: 6246027.54</u>		
<u>o10285</u>	<u>Kommune(r):</u> <u>Viborg</u> <u>Navn:</u> <u>Hølken</u>	<u>x1: 529348.78,</u> <u>y1: 6252204.44,</u> <u>x2: 528491.79,</u> <u>y2: 6252197.73</u>	<u>0,93</u>	<u>Åbning af rørlagte strækninger</u>
<u>o10287</u>	<u>Kommune(r):</u> <u>Favrskov,</u> <u>Randers</u> <u>Navn:</u> <u>Rødbæk</u>	<u>x1: 552176.98,</u> <u>y1: 6257254.71,</u> <u>x2: 551929.59,</u> <u>y2: 6256252.44</u>	<u>1,25</u>	<u>Mindre strækingsbaserede restaureringer</u>
<u>o10288</u>	<u>Kommune(r):</u> <u>Randers</u> <u>Navn:</u> <u>Vl. i Støvring</u> <u>Sønderskov, s</u>	<u>x1: 573976.86,</u> <u>y1: 6261862.94,</u> <u>x2: 573474.14,</u> <u>y2: 6261727.17</u>	<u>0,87</u>	<u>Mindre strækingsbaserede restaureringer</u>

o10294	<u>Kommune(r):</u> <u>Mariagerfjord</u> <u>Navn:</u> <u>Uden navn</u>	<u>x1: 562730.35,</u> <u>y1: 6278665.99,</u> <u>x2: 562172.37,</u> <u>y2: 6278462.10</u>	<u>1,46</u>	<u>Fiernelse af fysiske</u> <u>spærringer,</u> <u>Mindre</u> <u>strækningbaserede</u> <u>restaureringer</u>
o10305	<u>Kommune(r):</u> <u>Rebild,</u> <u>Mariagerfjord</u> <u>Navn:</u> <u>Hestehavehus</u> <u>Bæk</u>	<u>x1: 547381.88,</u> <u>y1: 6292444.25,</u> <u>x2: 547253.90,</u> <u>y2: 6293398.01</u>	<u>1,34</u>	<u>Mindre</u> <u>strækningbaserede</u> <u>restaureringer</u>
o10309	<u>Kommune(r):</u> <u>Rebild</u> <u>Navn:</u> <u>Uden navn</u>	<u>x1: 548087.29,</u> <u>y1: 6296163.09,</u> <u>x2: 547560.00,</u> <u>y2: 6296277.36,</u> <u>x3: 547511.87,</u> <u>y3: 6296305.39,</u> <u>x4: 547206.50,</u> <u>y4: 6296139.49,</u> <u>x5: 547560.00,</u> <u>y5: 6296277.36,</u> <u>x6: 547511.87,</u> <u>y6: 6296305.39,</u> <u>x7: 547560.00,</u> <u>y7: 6296277.36,</u> <u>x8: 547441.73,</u> <u>y8: 6296198.37,</u> <u>x9: 547511.87,</u> <u>y9: 6296305.39,</u> <u>x10: 547384.24,</u> <u>y10: 6296397.17</u>	<u>1,31</u>	<u>Strækningbaseret</u> <u>indsatsbehov</u>
o10315 x	<u>Kommune(r):</u> <u>Brønderslev</u> <u>Navn:</u> <u>Uden navn</u>	<u>x1: 577696.72,</u> <u>y1: 6341637.99,</u> <u>x2: 578294.67,</u> <u>y2: 6340929.37</u>	<u>2,4</u>	<u>Etablering af</u> <u>sandfang,</u> <u>Mindre</u> <u>strækningbaserede</u> <u>restaureringer</u>
o10320	<u>Kommune(r):</u> <u>Frederikshavn</u> <u>Navn:</u> <u>Tilløb til</u> <u>Strengsholt</u> <u>Bæk</u>	<u>x1: 588656.81,</u> <u>y1: 6344489.57,</u> <u>x2: 587398.15,</u> <u>y2: 6344553.31</u>	<u>1,4</u>	<u>Etablering af</u> <u>sandfang,</u> <u>Mindre</u> <u>strækningbaserede</u> <u>restaureringer</u>

o10321	Kommune(r): Brønderslev Navn: Skovmølle Bæk	x1: 580229.35, y1: 6345538.97, x2: 577278.94, y2: 6345605.85	3,08	Åbning af rørlagte strækninger, Mindre strækningsbaserede restaureringer, Etablering af sandfang
o10323	Kommune(r): Frederikshavn Navn: Uden navn	x1: 574873.06, y1: 6348905.25, x2: 573331.20, y2: 6349227.64	1,69	Fjernelse af fysiske spærringer, Genslyngning, Mindre strækningsbaserede restaureringer
o10329 x	Kommune(r): Frederikshavn Navn: Karup Bæk	x1: 585990.08, y1: 6357454.92, x2: 585159.54, y2: 6358629.40	1,62	Åbning af rørlagte strækninger, Mindre strækningsbaserede restaureringer
o10332	Kommune(r): Frederikshavn Navn: Uden navn	x1: 588975.34, y1: 6362490.55, x2: 588635.14, y2: 6363063.76	0,76	Strækningbaseret indsatsbehov
o10335	Kommune(r): Frederikshavn Navn: Guddalbækken	x1: 588287.43, y1: 6362801.08, x2: 587199.40, y2: 6364625.06	2,51	Fjernelse af fysiske spærringer
o10338	Kommune(r): Frederikshavn Navn: Morbro Bæk	x1: 586017.14, y1: 6367920.48, x2: 585456.77, y2: 6368115.15	0,61	Mindre strækningsbaserede restaureringer
o10339	Kommune(r): Frederikshavn, Hjørring Navn: Skårup Møllebæk	x1: 580372.76, y1: 6369655.56, x2: 578336.57, y2: 6366465.75	5,34	Fjernelse af fysiske spærringer, Mindre strækningsbaserede restaureringer
o10340	Kommune(r): Hjørring Navn:	x1: 577014.76, y1: 6366193.71, x2: 572533.15, y2: 6370064.24	6,97	Mindre strækningsbaserede restaureringer

	<u>Tislum</u> <u>Møllebæk</u>			
<u>o10341</u>	<u>Kommune(r):</u> <u>Frederikshavn,</u> <u>Hjørring</u> <u>Navn:</u> <u>Skårup</u> <u>Møllebæk</u>	<u>x1: 582164.69,</u> <u>y1: 6370677.70,</u> <u>x2: 581337.22,</u> <u>y2: 6370628.25</u>	<u>1,07</u>	<u>Fiernelse af fysiske</u> <u>spærringer,</u> <u>Mindre</u> <u>strækingsbaserede</u> <u>restaureringer</u>
<u>o10351</u>	<u>Kommune(r):</u> <u>Aabenraa</u> <u>Navn:</u> <u>Uden navn</u>	<u>x1: 527120.65,</u> <u>y1: 6102226.20,</u> <u>x2: 527298.76,</u> <u>y2: 6100299.05,</u> <u>x3: 527344.42,</u> <u>y3: 6100101.32,</u> <u>x4: 527298.76,</u> <u>y4: 6100299.05,</u> <u>x5: 527298.76,</u> <u>y5: 6100299.05,</u> <u>x6: 527154.25,</u> <u>y6: 6100303.75</u>	<u>3,12</u>	<u>Mindre</u> <u>strækingsbaserede</u> <u>restaureringer</u>
<u>o10352 x</u>	<u>Kommune(r):</u> <u>Faaborg-</u> <u>Midtfyn,</u> <u>Svendborg</u> <u>Navn:</u> <u>Hundstrup Å</u>	<u>x1: 590455.45,</u> <u>y1: 6106588.57,</u> <u>x2: 589045.43,</u> <u>y2: 6104005.62</u>	<u>4,25</u>	<u>Fiernelse af fysiske</u> <u>spærringer</u>
<u>o10355 x</u>	<u>Kommune(r):</u> <u>Svendborg</u> <u>Navn:</u> <u>Vejstrup Å</u>	<u>x1: 609157.67,</u> <u>y1: 6106975.83,</u> <u>x2: 607388.03,</u> <u>y2: 6108559.82,</u> <u>x3: 609157.67,</u> <u>y3: 6106975.83,</u> <u>x4: 608741.07,</u> <u>y4: 6106879.82,</u> <u>x5: 611872.34,</u> <u>y5: 6105974.17,</u> <u>x6: 609157.67,</u> <u>y6: 6106975.83</u>	<u>8,14</u>	<u>Fiernelse af fysiske</u> <u>spærringer</u>
<u>o10358</u>	<u>Kommune(r):</u> <u>Svendborg</u> <u>Navn:</u> <u>Tange Å</u>	<u>x1: 613732.91,</u> <u>y1: 6112679.15,</u> <u>x2: 610743.88,</u> <u>y2: 6112285.69</u>	<u>4,62</u>	<u>Fiernelse af fysiske</u> <u>spærringer,</u> <u>Mindre</u> <u>strækingsbaserede</u> <u>restaureringer</u>

o10362	<u>Kommune(r):</u> <u>Faaborg-</u> <u>Midtfyn</u> <u>Navn:</u> <u>Hågerup Å</u>	<u>x1: 585178.03,</u> <u>y1: 6115459.07,</u> <u>x2: 587555.69,</u> <u>y2: 6115998.81</u>	<u>4,38</u>	<u>Mindre</u> <u>strækningbaserede</u> <u>restaureringer</u>
o10364	<u>Kommune(r):</u> <u>Faaborg-</u> <u>Midtfyn</u> <u>Navn:</u> <u>Hågerup Å</u>	<u>x1: 589077.21,</u> <u>y1: 6116471.02,</u> <u>x2: 587551.77,</u> <u>y2: 6116478.94</u>	<u>2,29</u>	<u>Mindre</u> <u>strækningbaserede</u> <u>restaureringer</u>
o10365 b	<u>Kommune(r):</u> <u>Svendborg</u> <u>Navn:</u> <u>Kildenborg</u>	<u>x1: 613667.75,</u> <u>y1: 6116000.83,</u> <u>x2: 613115.05,</u> <u>y2: 6115314.73</u>	<u>0,94</u>	<u>Fjernelse af fysiske</u> <u>spærringer</u>
o10372	<u>Kommune(r):</u> <u>Nyborg</u> <u>Navn:</u> <u>Ørbæk Å</u>	<u>x1: 606040.84,</u> <u>y1: 6124348.26,</u> <u>x2: 604029.37,</u> <u>y2: 6123247.22</u>	<u>2,4</u>	<u>Fjernelse af fysiske</u> <u>spærringer,</u> <u>Mindre</u> <u>strækningbaserede</u> <u>restaureringer,</u> <u>Etablering af</u> <u>sandfang</u>
o10385 c	<u>Kommune(r):</u> <u>Faaborg-</u> <u>Midtfyn,</u> <u>Kerteminde,</u> <u>Nyborg</u> <u>Navn:</u> <u>Vindinge Å</u>	<u>x1: 606045.49,</u> <u>y1: 6134422.78,</u> <u>x2: 598303.23,</u> <u>y2: 6131323.84,</u> <u>x3: 606045.49,</u> <u>y3: 6134422.78,</u> <u>x4: 605850.65,</u> <u>y4: 6134309.46,</u> <u>x5: 606248.93,</u> <u>y5: 6134324.47,</u> <u>x6: 606045.49,</u> <u>y6: 6134422.78</u>	<u>15,58</u>	<u>Genslyngning,</u> <u>Mindre</u> <u>strækningbaserede</u> <u>restaureringer</u>
o10385 g	<u>Kommune(r):</u> <u>Faaborg-</u> <u>Midtfyn,</u> <u>Nyborg</u> <u>Navn:</u> <u>Kastel Å</u>	<u>x1: 604810.36,</u> <u>y1: 6125982.49,</u> <u>x2: 601668.67,</u> <u>y2: 6131770.45</u>	<u>8,61</u>	<u>Mindre</u> <u>strækningbaserede</u> <u>restaureringer</u>

<u>o10391</u>	<u>Kommune(r):</u> <u>Odense</u> <u>Navn:</u> <u>Lindved Å</u>	<u>x1: 591965.99,</u> <u>y1: 6138672.89,</u> <u>x2: 592190.83,</u> <u>y2: 6140061.06</u>	<u>3,2</u>	<u>Mindre</u> <u>strækningbaserede</u> <u>restaureringer</u>
<u>o10394</u>	<u>Kommune(r):</u> <u>Vejen</u> <u>Navn:</u> <u>Maltbæk</u>	<u>x1: 503039.26,</u> <u>y1: 6144562.86,</u> <u>x2: 502656.05,</u> <u>y2: 6143693.29</u>	<u>1,04</u>	<u>Fjernelse af fysiske</u> <u>spærringer,</u> <u>Genslyngning,</u> <u>Etablering af</u> <u>sandfang</u>
<u>o10401</u>	<u>Kommune(r):</u> <u>Vejen</u> <u>Navn:</u> <u>Uden navn</u>	<u>x1: 512995.41,</u> <u>y1: 6157337.55,</u> <u>x2: 511846.03,</u> <u>y2: 6155378.92</u>	<u>2,75</u>	<u>Mindre</u> <u>strækningbaserede</u> <u>restaureringer</u>
<u>o10405 x</u>	<u>Kommune(r):</u> <u>Veile</u> <u>Navn:</u> <u>Egtved Å</u>	<u>x1: 517191.21,</u> <u>y1: 6165572.90,</u> <u>x2: 517118.33,</u> <u>y2: 6164034.33</u>	<u>3,85</u>	<u>Mindre</u> <u>strækningbaserede</u> <u>restaureringer</u>
<u>o10408 y</u>	<u>Kommune(r):</u> <u>Veile</u> <u>Navn:</u> <u>Fyle Bæk</u>	<u>x1: 520693.29,</u> <u>y1: 6166264.41,</u> <u>x2: 517845.60,</u> <u>y2: 6166379.61</u>	<u>3,95</u>	<u>Fjernelse af fysiske</u> <u>spærringer</u>
<u>o10409</u>	<u>Kommune(r):</u> <u>Billund, Varde</u> <u>Navn:</u> <u>Holme Å</u>	<u>x1: 493269.12,</u> <u>y1: 6165147.79,</u> <u>x2: 491361.65,</u> <u>y2: 6166349.36</u>	<u>3,14</u>	<u>Fjernelse af fysiske</u> <u>spærringer</u>
<u>o10412</u>	<u>Kommune(r):</u> <u>Veile</u> <u>Navn:</u> <u>Skærup Å</u>	<u>x1: 539582.83,</u> <u>y1: 6166876.98,</u> <u>x2: 537973.33,</u> <u>y2: 6167377.21,</u> <u>x3: 537973.33,</u> <u>y3: 6167377.21,</u> <u>x4: 537802.19,</u> <u>y4: 6167728.21,</u> <u>x5: 538095.44,</u> <u>y5: 6167907.06,</u> <u>x6: 537802.19,</u> <u>y6: 6167728.21,</u> <u>x7: 538376.34,</u> <u>y7: 6167765.71,</u> <u>x8: 537973.33,</u>	<u>4,13</u>	<u>Fjernelse af fysiske</u> <u>spærringer,</u> <u>Mindre</u> <u>strækningbaserede</u> <u>restaureringer,</u> <u>Genslyngning</u>

		<u>y8: 6167377.21,</u> <u>x9: 537802.19,</u> <u>y9: 6167728.21,</u> <u>x10: 537774.25,</u> <u>y10: 6168434.48</u>		
<u>o10415</u>	<u>Kommune(r):</u> <u>Varde</u> <u>Navn:</u> <u>Holme Å</u>	<u>x1: 483735.28,</u> <u>y1: 6168309.35,</u> <u>x2: 482672.10,</u> <u>y2: 6168676.52</u>	<u>1,28</u>	<u>Fiernelse af fysiske</u> <u>spærringer</u>
<u>o10417</u>	<u>Kommune(r):</u> <u>Vejle</u> <u>Navn:</u> <u>Ødsted Bæk</u>	<u>x1: 521902.23,</u> <u>y1: 6169044.56,</u> <u>x2: 521963.72,</u> <u>y2: 6169575.80</u>	<u>0,71</u>	<u>Mindre</u> <u>strækningbaserede</u> <u>restaureringer,</u> <u>Genslyngning</u>
<u>o10424</u>	<u>Kommune(r):</u> <u>Hedensted</u> <u>Navn:</u> <u>Tilløb fra</u> <u>Nørreskov</u>	<u>x1: 560803.60,</u> <u>y1: 6175783.47,</u> <u>x2: 559232.56,</u> <u>y2: 6175748.13</u>	<u>1,95</u>	<u>Fiernelse af fysiske</u> <u>spærringer</u>
<u>o10429</u>	<u>Kommune(r):</u> <u>Vejle</u> <u>Navn:</u> <u>OMME Å</u>	<u>x1: 521912.49,</u> <u>y1: 6180630.08,</u> <u>x2: 520224.58,</u> <u>y2: 6181662.71</u>	<u>2,37</u>	<u>Genslyngning</u>
<u>o10430</u>	<u>Kommune(r):</u> <u>Vejle</u> <u>Navn:</u> <u>OMME Å</u>	<u>x1: 518595.59,</u> <u>y1: 6182824.00,</u> <u>x2: 517762.57,</u> <u>y2: 6182295.21,</u> <u>x3: 517762.57,</u> <u>y3: 6182295.21,</u> <u>x4: 517720.40,</u> <u>y4: 6181967.51,</u> <u>x5: 517762.57,</u> <u>y5: 6182295.21,</u> <u>x6: 517762.54,</u> <u>y6: 6182295.20</u>	<u>1,58</u>	<u>Mindre</u> <u>strækningbaserede</u> <u>restaureringer,</u> <u>Genslyngning</u>
<u>o10431 a</u>	<u>Kommune(r):</u> <u>Vejle</u> <u>Navn:</u> <u>LINDEBALLE</u> <u>BÆK</u>	<u>x1: 513067.33,</u> <u>y1: 6183025.22,</u> <u>x2: 512715.66,</u> <u>y2: 6183713.00</u>	<u>1,02</u>	<u>Mindre</u> <u>strækningbaserede</u> <u>restaureringer,</u> <u>Genslyngning</u>

o10436	<u>Kommune(r):</u> <u>Horsens</u> <u>Navn:</u> <u>Klokkedal Å</u>	<u>x1: 555345.27,</u> <u>y1: 6189232.63,</u> <u>x2: 555359.50,</u> <u>y2: 6188124.12</u>	<u>1,23</u>	<u>Fiernelse af fysiske spærringer</u>
o10439 y	<u>Kommune(r):</u> <u>Hedensted</u> <u>Navn:</u> <u>Gesager Å</u>	<u>x1: 543181.82,</u> <u>y1: 6188520.03,</u> <u>x2: 542920.70,</u> <u>y2: 6191115.89</u>	<u>4,85</u>	<u>Fiernelse af fysiske spærringer,</u> <u>Genslyngning,</u> <u>Mindre strækingsbaserede restaureringer</u>
o10442	<u>Kommune(r):</u> <u>Ringkøbing-Skjern</u> <u>Navn:</u> <u>Tarm</u> <u>Møllebæk</u>	<u>x1: 468779.43,</u> <u>y1: 6193150.17,</u> <u>x2: 468426.06,</u> <u>y2: 6190865.17</u>	<u>3,68</u>	<u>Mindre strækingsbaserede restaureringer</u>
o10446 x	<u>Kommune(r):</u> <u>Ikast-Brande,</u> <u>Hedensted</u> <u>Navn:</u> <u>DYBDAL BÆK</u>	<u>x1: 527201.10,</u> <u>y1: 6196135.25,</u> <u>x2: 524185.95,</u> <u>y2: 6197916.58</u>	<u>4,07</u>	<u>Fiernelse af fysiske spærringer</u>
o10447 y	<u>Kommune(r):</u> <u>Horsens</u> <u>Navn:</u> <u>Urup bæk</u>	<u>x1: 548148.81,</u> <u>y1: 6198867.93,</u> <u>x2: 547175.94,</u> <u>y2: 6197326.21</u>	<u>2,29</u>	<u>Mindre strækingsbaserede restaureringer</u>
o10449 b	<u>Kommune(r):</u> <u>Horsens,</u> <u>Hedensted</u> <u>Navn:</u> <u>Gudenå - Åle</u> <u>Østermark - Br</u>	<u>x1: 540994.62,</u> <u>y1: 6199280.20,</u> <u>x2: 537456.53,</u> <u>y2: 6194469.43</u>	<u>8,28</u>	<u>Strækingsbaseret indsatsbehov</u>
o10453	<u>Kommune(r):</u> <u>Herning</u> <u>Navn:</u> <u>Døvling Bæk</u>	<u>x1: 491292.50,</u> <u>y1: 6199624.43,</u> <u>x2: 490055.42,</u> <u>y2: 6200681.52</u>	<u>2,51</u>	<u>Fiernelse af fysiske spærringer</u>
o10454	<u>Kommune(r):</u> <u>Herning, Ikast-Brande</u>	<u>x1: 503673.99,</u> <u>y1: 6196120.83,</u> <u>x2: 495998.07,</u> <u>y2: 6199299.98</u>	<u>10,1</u>	<u>Fiernelse af fysiske spærringer</u>

	<u>Navn:</u> <u>Karstoft Å</u>			
<u>o10460</u>	<u>Kommune(r):</u> <u>Horsens,</u> <u>Silkeborg</u> <u>Navn:</u> <u>Nimdrup Bæk -</u> <u>SV. f. Slagball</u>	<u>x1: 533835.89,</u> <u>y1: 6207233.15,</u> <u>x2: 533539.91,</u> <u>y2: 6207755.59</u>	<u>1,02</u>	<u>Mindre</u> <u>strækningbaserede</u> <u>restaureringer</u>
<u>o10464</u>	<u>Kommune(r):</u> <u>Herning</u> <u>Navn:</u> <u>Rind Å</u>	<u>x1: 499381.08,</u> <u>y1: 6207809.98,</u> <u>x2: 499458.86,</u> <u>y2: 6211709.23</u>	<u>7,09</u>	<u>Fiernelse af fysiske</u> <u>spærringer</u>
<u>o10478</u>	<u>Kommune(r):</u> <u>Aarhus</u> <u>Navn:</u> <u>Århus Å</u>	<u>x1: 564963.45,</u> <u>y1: 6221313.44,</u> <u>x2: 563571.30,</u> <u>y2: 6221811.58</u>	<u>2,58</u>	<u>Mindre</u> <u>strækningbaserede</u> <u>restaureringer</u>
<u>o10480</u>	<u>Kommune(r):</u> <u>Skanderborg</u> <u>Navn:</u> <u>Lyngbygård Å</u>	<u>x1: 555893.21,</u> <u>y1: 6224924.47,</u> <u>x2: 554040.73,</u> <u>y2: 6224608.37,</u> <u>x3: 554040.73,</u> <u>y3: 6224608.37,</u> <u>x4: 553900.90,</u> <u>y4: 6224234.52,</u> <u>x5: 554040.73,</u> <u>y5: 6224608.37,</u> <u>x6: 553813.68,</u> <u>y6: 6224662.04</u>	<u>2,78</u>	<u>Mindre</u> <u>strækningbaserede</u> <u>restaureringer</u>
<u>o10481</u>	<u>Kommune(r):</u> <u>Silkeborg,</u> <u>Skanderborg</u> <u>Navn:</u> <u>Lyngbygård Å</u>	<u>x1: 553813.68,</u> <u>y1: 6224662.04,</u> <u>x2: 552583.26,</u> <u>y2: 6225419.22</u>	<u>1,62</u>	<u>Mindre</u> <u>strækningbaserede</u> <u>restaureringer</u>
<u>o10482</u>	<u>Kommune(r):</u> <u>Skanderborg</u> <u>Navn:</u> <u>Lyngbygård Å</u>	<u>x1: 557916.91,</u> <u>y1: 6225285.55,</u> <u>x2: 557262.11,</u> <u>y2: 6225049.70,</u> <u>x3: 557916.91,</u> <u>y3: 6225285.55,</u> <u>x4: 557846.92,</u> <u>y4: 6225645.87,</u>	<u>1,8</u>	<u>Strækningbaseret</u> <u>indsatsbehov</u>

		<u>x5: 558282.32,</u> <u>y5: 6225540.07,</u> <u>x6: 557916.91,</u> <u>y6: 6225285.55</u>		
<u>o10483</u>	<u>Kommune(r):</u> <u>Aarhus</u> <u>Navn:</u> <u>Lyngbygård Å</u>	<u>x1: 563877.82,</u> <u>y1: 6223988.39,</u> <u>x2: 563680.61,</u> <u>y2: 6225189.17,</u> <u>x3: 563850.26,</u> <u>y3: 6225353.43,</u> <u>x4: 563680.61,</u> <u>y4: 6225189.17,</u> <u>x5: 563877.82,</u> <u>y5: 6223988.39,</u> <u>x6: 563681.03,</u> <u>y6: 6223966.81,</u> <u>x7: 564007.41,</u> <u>y7: 6223977.08,</u> <u>x8: 563877.82,</u> <u>y8: 6223988.39,</u> <u>x9: 563680.61,</u> <u>y9: 6225189.17,</u> <u>x10: 563626.99,</u> <u>y10:</u> <u>6225647.35,</u> <u>x11: 564138.79,</u> <u>y11:</u> <u>6223783.01,</u> <u>x12: 564007.41,</u> <u>y12:</u> <u>6223977.08,</u> <u>x13: 564007.41,</u> <u>y13:</u> <u>6223977.08,</u> <u>x14: 564138.79,</u> <u>y14:</u> <u>6223783.01,</u> <u>x15: 564249.01,</u> <u>y15:</u> <u>6223549.65,</u> <u>x16: 564138.79,</u> <u>y16:</u> <u>6223783.01,</u> <u>x17: 564338.85,</u> <u>y17:</u>	<u>6,72</u>	<u>Åbning af rørlagte</u> <u>strækninger,</u> <u>Mindre</u> <u>strækningsbaserede</u> <u>restaureringer</u>

		<u>6223650.89,</u> <u>x18: 564249.01,</u> <u>y18:</u> <u>6223549.65,</u> <u>x19: 564562.14,</u> <u>y19:</u> <u>6223088.94,</u> <u>x20: 564249.01,</u> <u>y20:</u> <u>6223549.65,</u> <u>x21: 564562.14,</u> <u>y21:</u> <u>6223088.94,</u> <u>x22: 564383.32,</u> <u>y22:</u> <u>6222804.74,</u> <u>x23: 565617.35,</u> <u>y23:</u> <u>6222382.70,</u> <u>x24: 564562.14,</u> <u>y24: 6223088.94</u>		
<u>o10486</u>	<u>Kommune(r):</u> <u>Skanderborg,</u> <u>Aarhus</u> <u>Navn:</u> <u>Borum</u> <u>Møllebæk Lyn</u> <u>gbygård å</u>	<u>x1: 563673.51,</u> <u>y1: 6226127.26,</u> <u>x2: 561510.13,</u> <u>y2: 6227434.14,</u> <u>x3: 560745.27,</u> <u>y3: 6228803.18,</u> <u>x4: 560774.51,</u> <u>y4: 6228538.04,</u> <u>x5: 561423.56,</u> <u>y5: 6227495.68,</u> <u>x6: 560774.51,</u> <u>y6: 6228538.04,</u> <u>x7: 561499.46,</u> <u>y7: 6227564.29,</u> <u>x8: 561423.56,</u> <u>y8: 6227495.68,</u> <u>x9: 561510.13,</u> <u>y9: 6227434.14,</u> <u>x10: 561423.56,</u> <u>y10:</u> <u>6227495.68,</u> <u>x11: 561671.13,</u> <u>y11:</u> <u>6227492.92,</u>	<u>6,62</u>	<u>Mindre</u> <u>strækingsbaserede</u> <u>restaureringer</u>

		<u>x12: 561510.13,</u> <u>y12:</u> <u>6227434.14,</u> <u>x13: 560774.51,</u> <u>y13:</u> <u>6228538.04,</u> <u>x14: 560497.93,</u> <u>y14: 6228605.04</u>		
<u>o10487</u>	<u>Kommune(r):</u> <u>Silkeborg</u> <u>Navn:</u> <u>Voel Bæk</u>	<u>x1: 542492.84,</u> <u>y1: 6229020.64,</u> <u>x2: 541069.20,</u> <u>y2: 6229690.53</u>	<u>2,13</u>	<u>Mindre</u> <u>strækingsbaserede</u> <u>restaureringer</u>
<u>o10488</u>	<u>Kommune(r):</u> <u>Silkeborg</u> <u>Navn:</u> <u>Gjern Å</u>	<u>x1: 543575.37,</u> <u>y1: 6230217.08,</u> <u>x2: 542528.45,</u> <u>y2: 6230088.95</u>	<u>1,32</u>	<u>Mindre</u> <u>strækingsbaserede</u> <u>restaureringer</u>
<u>o10492 x</u>	<u>Kommune(r):</u> <u>Herning</u> <u>Navn:</u> <u>Sunds Nørreå</u>	<u>x1: 497187.90,</u> <u>y1: 6231471.38,</u> <u>x2: 492590.47,</u> <u>y2: 6233556.19</u>	<u>6,74</u>	<u>Mindre</u> <u>strækingsbaserede</u> <u>restaureringer</u>
<u>o10494</u>	<u>Kommune(r):</u> <u>Holstebro,</u> <u>Ringkøbing-</u> <u>Skjern</u> <u>Navn:</u> <u>Madum Å</u>	<u>x1: 463831.59,</u> <u>y1: 6233646.49,</u> <u>x2: 460755.19,</u> <u>y2: 6233105.61</u>	<u>4,05</u>	<u>Etablering af</u> <u>sandfang,</u> <u>Etablering af</u> <u>okkeranlæg,</u> <u>Mindre</u> <u>strækingsbaserede</u> <u>restaureringer</u>
<u>o10507</u>	<u>Kommune(r):</u> <u>Viborg</u> <u>Navn:</u> <u>Mostgård Bæk</u> <u>- Nedre løb</u>	<u>x1: 522606.50,</u> <u>y1: 6245914.93,</u> <u>x2: 521558.25,</u> <u>y2: 6247561.20</u>	<u>2,93</u>	<u>Fiernelse af fysiske</u> <u>spærringer,</u> <u>Mindre</u> <u>strækingsbaserede</u> <u>restaureringer</u>
<u>o10508</u>	<u>Kommune(r):</u> <u>Favrskov</u> <u>Navn:</u> <u>Lilleå -</u> <u>Lerbjerg -</u> <u>Gudenå</u>	<u>x1: 555851.23,</u> <u>y1: 6246782.72,</u> <u>x2: 555305.57,</u> <u>y2: 6248169.08</u>	<u>1,69</u>	<u>Strækingsbaseret</u> <u>indsatsbehov</u>

<u>o10509</u>	<u>Kommune(r):</u> <u>Favrskov</u> <u>Navn:</u> <u>Skader Å</u>	<u>x1: 573333.39,</u> <u>y1: 6249134.97,</u> <u>x2: 572961.40,</u> <u>y2: 6249882.43</u>	<u>1,12</u>	<u>Mindre</u> <u>strækningbaserede</u> <u>restaureringer</u>
<u>o10510</u>	<u>Kommune(r):</u> <u>Syddjurs</u> <u>Navn:</u> <u>Troldbæk -</u> <u>Sortå</u>	<u>x1: 595650.35,</u> <u>y1: 6254121.78,</u> <u>x2: 595918.62,</u> <u>y2: 6253229.96</u>	<u>1,27</u>	<u>Mindre</u> <u>strækningbaserede</u> <u>restaureringer</u>
<u>o10512</u>	<u>Kommune(r):</u> <u>Norddjurs</u> <u>Navn:</u> <u>Skærvad Å -</u> <u>Nedre løb -</u> <u>Mas</u>	<u>x1: 610612.17,</u> <u>y1: 6255388.60,</u> <u>x2: 607748.71,</u> <u>y2: 6256053.40</u>	<u>3,86</u>	<u>Mindre</u> <u>strækningbaserede</u> <u>restaureringer,</u> <u>Genslyngning</u>
<u>o10518</u>	<u>Kommune(r):</u> <u>Jammerbugt</u> <u>Navn:</u> <u>Slette Å</u>	<u>x1: 520806.29,</u> <u>y1: 6329644.94,</u> <u>x2: 520884.57,</u> <u>y2: 6333605.83</u>	<u>4,49</u>	<u>Fiernelse af fysiske</u> <u>spærringer,</u> <u>Mindre</u> <u>strækningbaserede</u> <u>restaureringer,</u> <u>Etablering af</u> <u>sandfang</u>
<u>o10522</u>	<u>Kommune(r):</u> <u>Frederikshavn</u> <u>Navn:</u> <u>Åsted Å</u>	<u>x1: 585442.77,</u> <u>y1: 6368103.69,</u> <u>x2: 584023.80,</u> <u>y2: 6366532.51</u>	<u>3,62</u>	<u>Mindre</u> <u>strækningbaserede</u> <u>restaureringer</u>
<u>o10523</u>	<u>Kommune(r):</u> <u>Frederikshavn</u> <u>Navn:</u> <u>Åsted Å</u>	<u>x1: 585087.44,</u> <u>y1: 6370680.88,</u> <u>x2: 584965.58,</u> <u>y2: 6368651.54</u>	<u>3,32</u>	<u>Etablering af</u> <u>sandfang,</u> <u>Mindre</u> <u>strækningbaserede</u> <u>restaureringer</u>
<u>o10527</u>	<u>Kommune(r):</u> <u>Faaborg-</u> <u>Midtfyn</u> <u>Navn:</u> <u>Odense Å</u>	<u>x1: 580093.80,</u> <u>y1: 6121146.35,</u> <u>x2: 578550.03,</u> <u>y2: 6121999.92</u>	<u>2,14</u>	<u>Mindre</u> <u>strækningbaserede</u> <u>restaureringer</u>
<u>o10530 a</u>	<u>Kommune(r):</u> <u>Esbjerg</u>	<u>x1: 489450.42,</u> <u>y1: 6129895.63,</u> <u>x2: 488093.22,</u> <u>y2: 6130220.65</u>	<u>1,51</u>	<u>Strækningbaseret</u> <u>indsatsbehov</u>

	<u>Navn:</u> <u>Uden navn</u>			
<u>o10537 a</u>	<u>Kommune(r):</u> <u>Veile</u> <u>Navn:</u> <u>Mølholm Å</u>	<u>x1: 534127.28,</u> <u>y1: 6173192.98,</u> <u>x2: 533630.08,</u> <u>y2: 6172747.38</u>	<u>0,85</u>	<u>Åbning af rørlagte</u> <u>strækninger</u>
<u>o10543a</u>	<u>Kommune(r):</u> <u>Herning</u> <u>Navn:</u> <u>Rind Å</u>	<u>x1: 497637.59,</u> <u>y1: 6205574.70,</u> <u>x2: 499381.08,</u> <u>y2: 6207809.98</u>	<u>5,45</u>	<u>Fjernelse af fysiske</u> <u>spærringer</u>
<u>o10548</u>	<u>Kommune(r):</u> <u>Holstebro</u> <u>Navn:</u> <u>Storå</u>	<u>x1: 476781.43,</u> <u>y1: 6245766.33,</u> <u>x2: 475297.05,</u> <u>y2: 6245787.88,</u> <u>x3: 476820.15,</u> <u>y3: 6245855.32,</u> <u>x4: 476781.43,</u> <u>y4: 6245766.33,</u> <u>x5: 477636.89,</u> <u>y5: 6245324.03,</u> <u>x6: 476781.43,</u> <u>y6: 6245766.33</u>	<u>3,08</u>	<u>Åbning af rørlagte</u> <u>strækninger,</u> <u>Fjernelse af</u> <u>spærringer*</u>
<u>ode 1.12 50</u> <u>4</u>	<u>Kommune(r):</u> <u>Middelfart</u> <u>Navn:</u> <u>Stor Å</u>	<u>x1: 563519.59,</u> <u>y1: 6148106.02,</u> <u>x2: 562829.32,</u> <u>y2: 6147471.87</u>	<u>0,98</u>	<u>Etablering af</u> <u>sandfang</u>
<u>ode 1.12 50</u> <u>7</u>	<u>Kommune(r):</u> <u>Nordfyns</u> <u>Navn:</u> <u>Stor Å</u>	<u>x1: 567465.88,</u> <u>y1: 6150054.18,</u> <u>x2: 566018.00,</u> <u>y2: 6148841.82</u>	<u>2,65</u>	<u>Mindre</u> <u>strækningbaserede</u> <u>restaureringer,</u> <u>Etablering af</u> <u>sandfang</u>
<u>ode 1.12 52</u> <u>5</u>	<u>Kommune(r):</u> <u>Middelfart</u> <u>Navn:</u> <u>Afløb Bro</u> <u>Frihed</u>	<u>x1: 562665.99,</u> <u>y1: 6151435.96,</u> <u>x2: 562182.31,</u> <u>y2: 6150696.72</u>	<u>1,1</u>	<u>Strækningbaseret</u> <u>indsatsbehov</u>
<u>ode 1.12 77</u> <u>4</u>	<u>Kommune(r):</u> <u>Assens</u> <u>Navn:</u>	<u>x1: 569312.52,</u> <u>y1: 6115110.12,</u> <u>x2: 568913.84,</u> <u>y2: 6115327.97</u>	<u>0,47</u>	<u>Strækningbaseret</u> <u>indsatsbehov</u>

	<u>Løgismose Skov Afløb</u>			
<u>ode 1.12 86</u> <u>2</u>	<u>Kommune(r): Middelfart</u> <u>Navn: Kauslunde- Gamborg Skel</u>	<u>x1: 550147.10, y1: 6148061.40, x2: 549141.96, y2: 6147327.10</u>	<u>1,93</u>	<u>Mindre strækningbaserede restaureringer</u>
<u>ode 1.12 90</u> <u>9</u>	<u>Kommune(r): Middelfart, Nordfyns</u> <u>Navn: Skelbæk</u>	<u>x1: 564069.50, y1: 6151560.13, x2: 562291.11, y2: 6153578.68</u>	<u>3,63</u>	<u>Mindre strækningbaserede restaureringer, Etablering af sandfang</u>
<u>ode 1.12 93</u> <u>3</u>	<u>Kommune(r): Nordfyns</u> <u>Navn: Nyhaveafløbet</u>	<u>x1: 565027.47, y1: 6155533.79, x2: 566276.64, y2: 6153779.08</u>	<u>3,18</u>	<u>Strækningbaseret indsatsbehov</u>
<u>ode 1.13 56</u>	<u>Kommune(r): Odense</u> <u>Navn: Lindved Å</u>	<u>x1: 590511.58, y1: 6133780.03, x2: 589547.75, y2: 6132793.20</u>	<u>2,53</u>	<u>Fiernelse af fysiske spærringer</u>
<u>ode 1.13 57</u>	<u>Kommune(r): Odense</u> <u>Navn: Lindved Å</u>	<u>x1: 590511.58, y1: 6133780.03, x2: 589547.75, y2: 6132793.20</u>	<u>1,66</u>	<u>Genslyngning</u>
<u>ode 1.13 60</u>	<u>Kommune(r): Faaborg- Midtfyn</u> <u>Navn: Lindved Å</u>	<u>x1: 588072.85, y1: 6130271.24, x2: 586831.10, y2: 6128765.81</u>	<u>2,23</u>	<u>Mindre strækningbaserede restaureringer</u>
<u>ode 1.13 19</u> <u>4</u>	<u>Kommune(r): Faaborg- Midtfyn</u> <u>Navn: "Lervang"</u>	<u>x1: 585924.08, y1: 6124271.40, x2: 585526.11, y2: 6123682.60</u>	<u>0,78</u>	<u>Mindre strækningbaserede restaureringer</u>
<u>ode 1.13 42</u> <u>3</u>	<u>Kommune(r): Faaborg- Midtfyn</u>	<u>x1: 587084.36, y1: 6112435.29, x2: 587427.75, y2: 6112809.25</u>	<u>0,55</u>	<u>Strækningbaseret indsatsbehov</u>

	<u>Navn:</u> <u>Uden navn</u>			
<u>ode 1.13 49</u> <u>0</u>	<u>Kommune(r):</u> <u>Odense</u> <u>Navn:</u> <u>Borreby</u> <u>Møllebæk</u>	<u>x1: 579508.40,</u> <u>y1: 6134948.09,</u> <u>x2: 579300.60,</u> <u>y2: 6135838.65</u>	<u>1,06</u>	<u>Mindre</u> <u>strækningbaserede</u> <u>restaureringer</u>
<u>ode 1.13 85</u> <u>9</u>	<u>Kommune(r):</u> <u>Nordfyns</u> <u>Navn:</u> <u>Ryds Å</u>	<u>x1: 575287.51,</u> <u>y1: 6140931.59,</u> <u>x2: 575996.90,</u> <u>y2: 6141049.80</u>	<u>1,13</u>	<u>Fiernelse af fysiske</u> <u>spærringer</u>
<u>ode 1.13 86</u> <u>1</u>	<u>Kommune(r):</u> <u>Assens</u> <u>Navn:</u> <u>Brønserudaflø</u> <u>bet</u>	<u>x1: 574765.17,</u> <u>y1: 6140163.74,</u> <u>x2: 574415.44,</u> <u>y2: 6140273.19,</u> <u>x3: 574765.17,</u> <u>y3: 6140163.74,</u> <u>x4: 574725.99,</u> <u>y4: 6140036.55,</u> <u>x5: 574991.36,</u> <u>y5: 6140452.47,</u> <u>x6: 574765.17,</u> <u>y6: 6140163.74</u>	<u>1,01</u>	<u>Strækningbaseret</u> <u>indsatsbehov</u>
<u>ode 1.13 96</u> <u>0</u>	<u>Kommune(r):</u> <u>Nordfyns</u> <u>Navn:</u> <u>Margårds</u> <u>Mølle Å</u>	<u>x1: 578842.35,</u> <u>y1: 6146333.08,</u> <u>x2: 577628.63,</u> <u>y2: 6147564.06</u>	<u>2,65</u>	<u>Mindre</u> <u>strækningbaserede</u> <u>restaureringer,</u> <u>Etablering af</u> <u>sandfang</u>
<u>ode 1.13 96</u> <u>2</u>	<u>Kommune(r):</u> <u>Nordfyns</u> <u>Navn:</u> <u>Margårds</u> <u>Mølle Å</u>	<u>x1: 576890.32,</u> <u>y1: 6148448.42,</u> <u>x2: 576296.21,</u> <u>y2: 6148063.86</u>	<u>0,95</u>	<u>Mindre</u> <u>strækningbaserede</u> <u>restaureringer,</u> <u>Etablering af</u> <u>sandfang</u>
<u>ode 1.14 83</u>	<u>Kommune(r):</u> <u>Faaborg-</u> <u>Midtfyn</u> <u>Navn:</u> <u>Vindinge Å</u>	<u>x1: 598303.23,</u> <u>y1: 6131323.84,</u> <u>x2: 597707.91,</u> <u>y2: 6131031.09</u>	<u>0,79</u>	<u>Mindre</u> <u>strækningbaserede</u> <u>restaureringer</u>

ode 1.14 84	Kommune(r): Faaborg- Midtfyn Navn: Vindinge Å	x1: 597707.91, y1: 6131031.09, x2: 595678.73, y2: 6130709.70	2,39	Mindre strækningbaserede restaureringer
ode 1.14 85	Kommune(r): Faaborg- Midtfyn Navn: Vindinge Å	x1: 595678.73, y1: 6130709.70, x2: 595052.49, y2: 6130567.82	0,76	Mindre strækningbaserede restaureringer
ode 1.14 36 7	Kommune(r): Nyborg Navn: Vinkælderrend en	x1: 614588.68, y1: 6133750.79, x2: 614106.60, y2: 6133561.51	0,56	Mindre strækningbaserede restaureringer
ode 1.14 43 6	Kommune(r): Langeland Navn: Tudserenden	x1: 616321.45, y1: 6087216.17, x2: 615865.02, y2: 6088240.97	1,44	Mindre strækningbaserede restaureringer
ode 1.15 51	Kommune(r): Nyborg, Svendborg Navn: Tåruplund øst	x1: 613178.46, y1: 6121580.09, x2: 612819.00, y2: 6121369.99, x3: 613178.46, y3: 6121580.09, x4: 612986.91, y4: 6121703.73, x5: 613412.56, y5: 6121215.64, x6: 613224.43, y6: 6121233.18, x7: 613412.56, y7: 6121215.64, x8: 613370.91, y8: 6121146.10, x9: 613506.23, y9: 6121312.36, x10: 613412.56, y10: 6121215.64, x11: 613506.23,	2,7	Strækningbaseret indsatsbehov

		<u>y11:</u> <u>6121312.36,</u> <u>x12: 613178.46,</u> <u>y12:</u> <u>6121580.09,</u> <u>x13: 613506.23,</u> <u>y13:</u> <u>6121312.36,</u> <u>x14: 613830.27,</u> <u>y14: 6120688.28</u>		
<u>ode 1.15 64</u>	<u>Kommune(r):</u> <u>Faaborg-</u> <u>Midtfyn</u> <u>Navn:</u> <u>Holmebæk</u>	<u>x1: 604297.94,</u> <u>y1: 6121004.96,</u> <u>x2: 603197.40,</u> <u>y2: 6120708.03</u>	<u>1,38</u>	<u>Fjernelse af fysiske spærringer</u>
<u>ode 1.15 17</u> <u>2</u>	<u>Kommune(r):</u> <u>Svendborg</u> <u>Navn:</u> <u>Uden navn</u>	<u>x1: 602300.70,</u> <u>y1: 6108839.35,</u> <u>x2: 603195.58,</u> <u>y2: 6109114.55,</u> <u>x3: 602255.83,</u> <u>y3: 6108781.53,</u> <u>x4: 601977.64,</u> <u>y4: 6108596.72,</u> <u>x5: 602300.70,</u> <u>y5: 6108839.35,</u> <u>x6: 601695.01,</u> <u>y6: 6108799.97,</u> <u>x7: 602300.70,</u> <u>y7: 6108839.35,</u> <u>x8: 602255.83,</u> <u>y8: 6108781.53,</u> <u>x9: 602255.83,</u> <u>y9: 6108781.53,</u> <u>x10: 602151.92,</u> <u>y10: 6108495.79</u>	<u>2,88</u>	<u>Strækingsbaseret indsatsbehov</u>
<u>ode 1.15 24</u> <u>2</u>	<u>Kommune(r):</u> <u>Faaborg-</u> <u>Midtfyn,</u> <u>Svendborg</u> <u>Navn:</u> <u>Gundestrup</u> <u>Vest</u>	<u>x1: 589843.09,</u> <u>y1: 6105721.52,</u> <u>x2: 589485.45,</u> <u>y2: 6106436.49</u>	<u>0,96</u>	<u>Mindre strækingsbaserede restaureringer</u>

ode 1.15 25 4	Kommune(r): Svendborg Navn: Spangebækken	x1: 591541.71, y1: 6105741.32, x2: 590796.28, y2: 6105632.36	0,96	Mindre strækningbaserede restaureringer
ode 1.15 31 4	Kommune(r): Svendborg Navn: Tilløb til Engelsbækken	x1: 614310.40, y1: 6117032.54, x2: 613429.96, y2: 6117256.10	0,97	Strækningbaseret indsatsbehov
ode 1.15 53 1	Kommune(r): Svendborg Navn: Bjerreby- Skovballe	x1: 599893.31, y1: 6092216.52, x2: 599297.93, y2: 6091546.98	1,18	Genslyngning
ode 1.15 54 6	Kommune(r): Svendborg Navn: Lundby Bæk	x1: 603864.09, y1: 6094897.28, x2: 603149.74, y2: 6095291.69	0,84	Genslyngning, Mindre strækningbaserede restaureringer
ode 1.15 54 7	Kommune(r): Svendborg Navn: Lundby Bæk	x1: 602434.70, y1: 6095873.78, x2: 603149.74, y2: 6095291.69	0,99	Genslyngning, Mindre strækningbaserede restaureringer
ode 1.15 57 1	Kommune(r): Faaborg- Midtfyn Navn: Uden navn	x1: 586323.00, y1: 6104882.46, x2: 586221.97, y2: 6105778.22, x3: 586323.00, y3: 6104882.46, x4: 586230.47, y4: 6104859.44, x5: 586460.42, y5: 6105252.45, x6: 586323.00, y6: 6104882.46	1,46	Mindre strækningbaserede restaureringer
rib 1.8.00226 n	Kommune(r): Vejle Navn:	x1: 517010.79, y1: 6198632.02, x2: 516920.19, y2: 6199209.23	0,61	Genslyngning

	<u>THYREGOD BÆK</u>			
<u>rib 1.10.0002</u> <u>1</u>	<u>Kommune(r): Billund</u> <u>Navn: Varde Å</u>	<u>x1: 495460.82, y1: 6178683.01, x2: 494403.47, y2: 6179129.63</u>	<u>1,49</u>	<u>Fiernelse af fysiske spærringer</u>
<u>rib 1.10.0002</u> <u>6</u>	<u>Kommune(r): Billund</u> <u>Navn: Uden navn</u>	<u>x1: 504656.35, y1: 6175710.76, x2: 503859.50, y2: 6176008.21</u>	<u>0,86</u>	<u>Strækningbaseret indsatsbehov</u>
<u>rib 1.10.0034</u> <u>7</u>	<u>Kommune(r): Varde</u> <u>Navn: Henneby Grøft</u>	<u>x1: 450893.47, y1: 6175776.58, x2: 450673.27, y2: 6176384.41</u>	<u>0,76</u>	<u>Strækningbaseret indsatsbehov</u>
<u>rib 1.10.0039</u> <u>7</u>	<u>Kommune(r): Varde</u> <u>Navn: Uden navn</u>	<u>x1: 457608.50, y1: 6166774.95, x2: 457189.01, y2: 6167693.91</u>	<u>1,34</u>	<u>Strækningbaseret indsatsbehov</u>
<u>rib 1.10.0040</u> <u>2</u>	<u>Kommune(r): Varde</u> <u>Navn: Uden navn</u>	<u>x1: 459335.25, y1: 6165580.33, x2: 458683.61, y2: 6165906.24</u>	<u>0,75</u>	<u>Strækningbaseret indsatsbehov</u>
<u>rib 1.10.0043</u> <u>2</u>	<u>Kommune(r): Varde</u> <u>Navn: Uden navn</u>	<u>x1: 454763.13, y1: 6165870.58, x2: 453713.12, y2: 6166056.60</u>	<u>1,13</u>	<u>Strækningbaseret indsatsbehov</u>
<u>rib 1.10.0044</u> <u>0</u>	<u>Kommune(r): Varde</u> <u>Navn: Uden navn</u>	<u>x1: 456627.35, y1: 6162816.44, x2: 455911.99, y2: 6163391.34</u>	<u>0,98</u>	<u>Strækningbaseret indsatsbehov</u>
<u>rib 1.10.0049</u> <u>3</u>	<u>Kommune(r): Esbjerg, Varde</u> <u>Navn: Alslev Å</u>	<u>x1: 474880.59, y1: 6158567.78, x2: 472082.52, y2: 6157621.59</u>	<u>3,17</u>	<u>Fiernelse af fysiske spærringer, Mindre strækningbaserede restaureringer</u>
<u>rib 1.10.0049</u> <u>6</u>	<u>Kommune(r): Varde</u>	<u>x1: 474061.17, y1: 6161675.76,</u>	<u>1,75</u>	<u>Mindre strækningbaserede restaureringer</u>

	<u>Navn:</u> <u>Uden navn</u>	<u>x2: 472762.62,</u> <u>y2: 6160918.79</u>		
<u>rib 1.10.0049</u> <u>9</u>	<u>Kommune(r):</u> <u>Varde</u> <u>Navn:</u> <u>Uden navn</u>	<u>x1: 475352.25,</u> <u>y1: 6158855.63,</u> <u>x2: 475324.69,</u> <u>y2: 6159554.20</u>	<u>0,74</u>	<u>Strækingsbaseret</u> <u>indsatsbehov</u>
<u>rib 1.10.0050</u> <u>4</u>	<u>Kommune(r):</u> <u>Esbjerg, Varde</u> <u>Navn:</u> <u>Uden navn</u>	<u>x1: 472559.51,</u> <u>y1: 6157291.19,</u> <u>x2: 472082.52,</u> <u>y2: 6157621.59</u>	<u>0,58</u>	<u>Fjernelse af fysiske</u> <u>spærringer,</u> <u>Mindre</u> <u>strækingsbaserede</u> <u>restaureringer</u>
<u>rib 1.10.0050</u> <u>5</u>	<u>Kommune(r):</u> <u>Esbjerg, Varde</u> <u>Navn:</u> <u>Uden navn</u>	<u>x1: 474008.62,</u> <u>y1: 6155993.80,</u> <u>x2: 472559.51,</u> <u>y2: 6157291.19</u>	<u>2,14</u>	<u>Mindre</u> <u>strækingsbaserede</u> <u>restaureringer</u>
<u>rib 1.10.0057</u> <u>0</u>	<u>Kommune(r):</u> <u>Varde</u> <u>Navn:</u> <u>Uden navn</u>	<u>x1: 473527.31,</u> <u>y1: 6174417.42,</u> <u>x2: 472991.66,</u> <u>y2: 6173377.23</u>	<u>1,51</u>	<u>Mindre</u> <u>strækingsbaserede</u> <u>restaureringer</u>
<u>rib 1.10.0059</u> <u>5</u>	<u>Kommune(r):</u> <u>Varde</u> <u>Navn:</u> <u>Uden navn</u>	<u>x1: 472425.88,</u> <u>y1: 6176938.50,</u> <u>x2: 472070.09,</u> <u>y2: 6175736.79</u>	<u>1,78</u>	<u>Mindre</u> <u>strækingsbaserede</u> <u>restaureringer</u>
<u>rib 1.10.0063</u> <u>0</u>	<u>Kommune(r):</u> <u>Varde</u> <u>Navn:</u> <u>Uden navn</u>	<u>x1: 481189.57,</u> <u>y1: 6175931.48,</u> <u>x2: 480404.65,</u> <u>y2: 6177315.66,</u> <u>x3: 480687.50,</u> <u>y3: 6177420.28,</u> <u>x4: 480404.65,</u> <u>y4: 6177315.66,</u> <u>x5: 480430.97,</u> <u>y5: 6177535.37,</u> <u>x6: 480404.65,</u> <u>y6: 6177315.66</u>	<u>2,48</u>	<u>Etablering af</u> <u>okkeranlæg,</u> <u>Mindre</u> <u>strækingsbaserede</u> <u>restaureringer</u>
<u>rib 1.10.0064</u> <u>2</u>	<u>Kommune(r):</u> <u>Billund</u> <u>Navn:</u> <u>Uden navn</u>	<u>x1: 506600.41,</u> <u>y1: 6175190.52,</u> <u>x2: 506009.76,</u> <u>y2: 6175429.91</u>	<u>0,66</u>	<u>Mindre</u> <u>strækingsbaserede</u> <u>restaureringer</u>

rib 1.10.0083 5	Kommune(r): Vejen Navn: Uden navn	x1: 507005.66, y1: 6157348.13, x2: 506202.79, y2: 6159393.49	2,74	Restaurering af ådale
rib 1.10.0085 6	Kommune(r): Esbjerg Navn: Uden navn	x1: 471116.87, y1: 6148377.97, x2: 468949.50, y2: 6148925.34	2,48	Strækingsbaseret indsatsbehov
rib 1.10.0111 9	Kommune(r): Esbjerg Navn: Uden navn	x1: 481406.85, y1: 6151360.14, x2: 480442.42, y2: 6152208.69	1,62	Mindre strækingsbaserede restaureringer
rib 1.10.0112 6	Kommune(r): Esbjerg, Vejen Navn: Uden navn	x1: 488096.43, y1: 6154717.75, x2: 487387.56, y2: 6154584.45	0,77	Strækingsbaseret indsatsbehov
rib 1.10.0113 6	Kommune(r): Esbjerg Navn: Uden navn	x1: 484631.22, y1: 6154364.10, x2: 484765.89, y2: 6153986.78	0,63	Strækingsbaseret indsatsbehov
rib 1.10.0113 8	Kommune(r): Esbjerg, Varde Navn: Uden navn	x1: 483258.09, y1: 6154814.39, x2: 482737.48, y2: 6155390.10	0,86	Mindre strækingsbaserede restaureringer
rib 1.10.0113 9	Kommune(r): Varde Navn: Uden navn	x1: 482864.81, y1: 6156238.83, x2: 482737.48, y2: 6155390.10	1,28	Mindre strækingsbaserede restaureringer
rib 1.10.0114 0	Kommune(r): Varde Navn: Uden navn	x1: 482737.48, y1: 6155390.10, x2: 481693.67, y2: 6155814.88	1,15	Åbning af rørlagte strækninger
rib 1.10.0114 3	Kommune(r): Varde Navn: Uden navn	x1: 481413.36, y1: 6157333.37, x2: 482864.81, y2: 6156238.83	2,17	Mindre strækingsbaserede restaureringer

rib 1.10.0114 5	<u>Kommune(r):</u> <u>Varde</u> <u>Navn:</u> <u>Uden navn</u>	<u>x1: 479691.98,</u> <u>y1: 6156946.80,</u> <u>x2: 478932.75,</u> <u>y2: 6157749.11</u>	<u>1,16</u>	<u>Strækingsbaseret</u> <u>indsatsbehov</u>
rib 1.10.0117 1	<u>Kommune(r):</u> <u>Vejen</u> <u>Navn:</u> <u>Terpling Å m.</u> <u>tilløb</u>	<u>x1: 491012.84,</u> <u>y1: 6155022.40,</u> <u>x2: 489930.85,</u> <u>y2: 6155347.58</u>	<u>1,46</u>	<u>Mindre</u> <u>strækingsbaserede</u> <u>restaureringer,</u> <u>Etablering af</u> <u>sandfang</u>
rib 1.10.0117 3	<u>Kommune(r):</u> <u>Vejen</u> <u>Navn:</u> <u>Uden navn</u>	<u>x1: 491591.48,</u> <u>y1: 6154365.24,</u> <u>x2: 491012.84,</u> <u>y2: 6155022.40</u>	<u>0,97</u>	<u>Restaurering af</u> <u>ådale</u>
rib 1.10.0117 5	<u>Kommune(r):</u> <u>Vejen</u> <u>Navn:</u> <u>Terpling Å m.</u> <u>tilløb</u>	<u>x1: 492094.81,</u> <u>y1: 6155258.82,</u> <u>x2: 491012.84,</u> <u>y2: 6155022.40</u>	<u>1,42</u>	<u>Mindre</u> <u>strækingsbaserede</u> <u>restaureringer,</u> <u>Genslyngning,</u> <u>Etablering af</u> <u>sandfang</u>
rib 1.10.0118 6	<u>Kommune(r):</u> <u>Vejen</u> <u>Navn:</u> <u>Uden navn</u>	<u>x1: 487852.01,</u> <u>y1: 6158129.02,</u> <u>x2: 487306.60,</u> <u>y2: 6158186.25</u>	<u>0,66</u>	<u>Genslyngning</u>
rib 1.10.0118 7	<u>Kommune(r):</u> <u>Vejen</u> <u>Navn:</u> <u>Uden navn</u>	<u>x1: 488509.36,</u> <u>y1: 6158082.30,</u> <u>x2: 487852.01,</u> <u>y2: 6158129.02</u>	<u>0,72</u>	<u>Genslyngning,</u> <u>Etablering af</u> <u>okkeranlæg</u>
rib 1.10.0118 8	<u>Kommune(r):</u> <u>Vejen</u> <u>Navn:</u> <u>Uden navn</u>	<u>x1: 490602.88,</u> <u>y1: 6159443.83,</u> <u>x2: 488509.36,</u> <u>y2: 6158082.30</u>	<u>3,5</u>	<u>Mindre</u> <u>strækingsbaserede</u> <u>restaureringer</u>
rib 1.10.0122 2	<u>Kommune(r):</u> <u>Varde</u> <u>Navn:</u> <u>Uden navn</u>	<u>x1: 491854.79,</u> <u>y1: 6162972.17,</u> <u>x2: 491313.28,</u> <u>y2: 6163031.01,</u> <u>x3: 491300.52,</u> <u>y3: 6163072.00,</u> <u>x4: 491153.38,</u> <u>y4: 6163736.57</u>	<u>1,31</u>	<u>Mindre</u> <u>strækingsbaserede</u> <u>restaureringer</u>

rib 1.10.0127 9	Kommune(r): Vejen Navn: Uden navn	x1: 500723.96, y1: 6150221.12, x2: 500179.34, y2: 6151054.68	1,04	Mindre strækningbaserede restaureringer
rib 1.10.0128 0	Kommune(r): Vejen Navn: Uden navn	x1: 501014.52, y1: 6149646.92, x2: 500723.96, y2: 6150221.12	0,82	Mindre strækningbaserede restaureringer
rib 1.10.0128 5	Kommune(r): Vejen Navn: Nyby Bæk	x1: 503858.59, y1: 6153813.17, x2: 503481.79, y2: 6152877.89	1,14	Mindre strækningbaserede restaureringer
rib 1.10.0152 5	Kommune(r): Esbjerg Navn: Uden navn	x1: 480330.85, y1: 6142931.87, x2: 481428.71, y2: 6141410.61	2,36	Strækningbaseret indsatsbehov
rib 1.10.0156 2	Kommune(r): Vejen Navn: Uden navn	x1: 493137.75, y1: 6141206.16, x2: 492064.01, y2: 6140495.68	1,51	Mindre strækningbaserede restaureringer
rib 1.10.0156 4	Kommune(r): Vejen Navn: Uden navn	x1: 493137.75, y1: 6141206.16, x2: 494886.46, y2: 6142523.97	2,97	Mindre strækningbaserede restaureringer
rib 1.10.0167 8	Kommune(r): Vejen Navn: Uden navn	x1: 501273.74, y1: 6146497.96, x2: 500574.10, y2: 6146209.91	0,79	Åbning af rørlagte strækninger
rib 1.10.0168 9	Kommune(r): Vejen Navn: Maltbæk	x1: 505933.64, y1: 6147508.72, x2: 504868.37, y2: 6147519.90, x3: 504868.37, y3: 6147519.90, x4: 504575.19, y4: 6147699.23, x5: 504868.37, y5: 6147519.90,	2,06	Mindre strækningbaserede restaureringer

		<u>x6: 504736.50,</u> <u>y6: 6147095.36</u>		
<u>rib 1.10.0171</u> <u>0</u>	<u>Kommune(r):</u> <u>Vejen</u> <u>Navn:</u> <u>Uden navn</u>	<u>x1: 506199.11,</u> <u>y1: 6156658.41,</u> <u>x2: 505822.43,</u> <u>y2: 6157007.36,</u> <u>x3: 506199.11,</u> <u>y3: 6156658.41,</u> <u>x4: 505995.14,</u> <u>y4: 6156697.68,</u> <u>x5: 506416.61,</u> <u>y5: 6156800.30,</u> <u>x6: 506199.11,</u> <u>y6: 6156658.41</u>	<u>1,1</u>	<u>Strækingsbaseret</u> <u>indsatsbehov</u>
<u>rib 1.10.0171</u> <u>4</u>	<u>Kommune(r):</u> <u>Vejen</u> <u>Navn:</u> <u>Uden navn</u>	<u>x1: 509169.98,</u> <u>y1: 6156029.59,</u> <u>x2: 507954.02,</u> <u>y2: 6155822.02,</u> <u>x3: 507535.26,</u> <u>y3: 6156209.09,</u> <u>x4: 507954.02,</u> <u>y4: 6155822.02,</u> <u>x5: 507954.02,</u> <u>y5: 6155822.02,</u> <u>x6: 507724.20,</u> <u>y6: 6155827.09</u>	<u>2,27</u>	<u>Strækingsbaseret</u> <u>indsatsbehov</u>
<u>rib 1.10.0182</u> <u>5</u>	<u>Kommune(r):</u> <u>Vejen</u> <u>Navn:</u> <u>Uden navn</u>	<u>x1: 513987.48,</u> <u>y1: 6147471.22,</u> <u>x2: 513279.33,</u> <u>y2: 6148161.80</u>	<u>1,23</u>	<u>Strækingsbaseret</u> <u>indsatsbehov</u>
<u>rib 1.10.0193</u> <u>4</u>	<u>Kommune(r):</u> <u>Esbjerg</u> <u>Navn:</u> <u>Uden navn</u>	<u>x1: 489673.47,</u> <u>y1: 6129725.27,</u> <u>x2: 488672.29,</u> <u>y2: 6129348.94</u>	<u>1,54</u>	<u>Strækingsbaseret</u> <u>indsatsbehov</u>
<u>rib 1.10.0216</u> <u>0</u>	<u>Kommune(r):</u> <u>Esbjerg</u> <u>Navn:</u> <u>Uden navn</u>	<u>x1: 489433.18,</u> <u>y1: 6120875.65,</u> <u>x2: 487623.43,</u> <u>y2: 6121048.32</u>	<u>2,02</u>	<u>Åbning af rørlagte</u> <u>strækninger,</u> <u>Mindre</u> <u>strækingsbaserede</u> <u>restaureringer</u>
<u>rib 1.10.0219</u> <u>5</u>	<u>Kommune(r):</u> <u>Vejen</u>	<u>x1: 498452.98,</u> <u>y1: 6139789.76,</u> <u>x2: 497580.53,</u> <u>y2: 6140595.53</u>	<u>1,2</u>	<u>Fjernelse af fysiske</u> <u>spærringer</u>

	<u>Navn:</u> <u>Uden navn</u>			
<u>rib 1.10.0219</u> <u>6</u>	<u>Kommune(r):</u> <u>Vejen</u> <u>Navn:</u> <u>Uden navn</u>	<u>x1: 499432.13,</u> <u>y1: 6139138.33,</u> <u>x2: 498452.98,</u> <u>y2: 6139789.76</u>	<u>1,21</u>	<u>Mindre</u> <u>strækningbaserede</u> <u>restaureringer</u>
<u>rib 1.10.0219</u> <u>8</u>	<u>Kommune(r):</u> <u>Vejen</u> <u>Navn:</u> <u>Uden navn</u>	<u>x1: 499040.35,</u> <u>y1: 6141439.79,</u> <u>x2: 498671.53,</u> <u>y2: 6141095.88</u>	<u>0,56</u>	<u>Mindre</u> <u>strækningbaserede</u> <u>restaureringer</u>
<u>rib 1.10.0219</u> <u>9</u>	<u>Kommune(r):</u> <u>Vejen</u> <u>Navn:</u> <u>Uden navn</u>	<u>x1: 499452.39,</u> <u>y1: 6140817.36,</u> <u>x2: 498671.53,</u> <u>y2: 6141095.88</u>	<u>0,85</u>	<u>Mindre</u> <u>strækningbaserede</u> <u>restaureringer</u>
<u>rib 1.10.0220</u> <u>0</u>	<u>Kommune(r):</u> <u>Vejen</u> <u>Navn:</u> <u>Uden navn</u>	<u>x1: 500911.71,</u> <u>y1: 6139525.75,</u> <u>x2: 499452.39,</u> <u>y2: 6140817.36</u>	<u>2,13</u>	<u>Mindre</u> <u>strækningbaserede</u> <u>restaureringer</u>
<u>rib 1.10.0220</u> <u>1</u>	<u>Kommune(r):</u> <u>Vejen</u> <u>Navn:</u> <u>Uden navn</u>	<u>x1: 501044.37,</u> <u>y1: 6140900.71,</u> <u>x2: 499452.39,</u> <u>y2: 6140817.36</u>	<u>1,64</u>	<u>Mindre</u> <u>strækningbaserede</u> <u>restaureringer</u>
<u>rib 1.10.0220</u> <u>4</u>	<u>Kommune(r):</u> <u>Vejen</u> <u>Navn:</u> <u>Uden navn</u>	<u>x1: 505864.36,</u> <u>y1: 6142043.51,</u> <u>x2: 505717.04,</u> <u>y2: 6143040.46</u>	<u>1,17</u>	<u>Etablering af</u> <u>miniådale</u>
<u>rib 1.10.0242</u> <u>5</u>	<u>Kommune(r):</u> <u>Haderslev</u> <u>Navn:</u> <u>Uden navn</u>	<u>x1: 503416.93,</u> <u>y1: 6127750.89,</u> <u>x2: 503643.50,</u> <u>y2: 6128871.08</u>	<u>1,24</u>	<u>Mindre</u> <u>strækningbaserede</u> <u>restaureringer</u>
<u>rib 1.10.0250</u> <u>2</u>	<u>Kommune(r):</u> <u>Haderslev</u> <u>Navn:</u> <u>Uden navn</u>	<u>x1: 498383.04,</u> <u>y1: 6124404.84,</u> <u>x2: 495880.83,</u> <u>y2: 6123577.68</u>	<u>3,1</u>	<u>Fiernelse af fysiske</u> <u>spærringer,</u> <u>Genslyngning</u>
<u>rib 1.10.0250</u> <u>3</u>	<u>Kommune(r):</u> <u>Haderslev</u>	<u>x1: 497040.23,</u> <u>y1: 6123748.61,</u>	<u>0,84</u>	<u>Genslyngning</u>

	<u>Navn:</u> <u>Uden navn</u>	<u>x2: 496376.85,</u> <u>y2: 6123464.03</u>		
<u>rib 1.10.0255</u> <u>8</u>	<u>Kommune(r):</u> <u>Tønder</u> <u>Navn:</u> <u>Uden navn</u>	<u>x1: 513888.32,</u> <u>y1: 6111526.33,</u> <u>x2: 513353.65,</u> <u>y2: 6111223.64</u>	<u>0,62</u>	<u>Strækingsbaseret</u> <u>indsatsbehov</u>
<u>rib 1.10.0256</u> <u>2</u>	<u>Kommune(r):</u> <u>Haderslev,</u> <u>Aabenraa</u> <u>Navn:</u> <u>Uden navn</u>	<u>x1: 520038.57,</u> <u>y1: 6113521.19,</u> <u>x2: 517993.16,</u> <u>y2: 6113594.28</u>	<u>2,27</u>	<u>Mindre</u> <u>strækingsbaserede</u> <u>restaureringer,</u> <u>Etablering af</u> <u>sandfang</u>
<u>rib 1.10.0256</u> <u>3</u>	<u>Kommune(r):</u> <u>Haderslev,</u> <u>Aabenraa</u> <u>Navn:</u> <u>Uden navn</u>	<u>x1: 521120.47,</u> <u>y1: 6112673.07,</u> <u>x2: 520038.57,</u> <u>y2: 6113521.19</u>	<u>1,44</u>	<u>Mindre</u> <u>strækingsbaserede</u> <u>restaureringer</u>
<u>rib 1.10.0350</u> <u>7</u>	<u>Kommune(r):</u> <u>Haderslev</u> <u>Navn:</u> <u>Uden navn</u>	<u>x1: 515607.10,</u> <u>y1: 6121352.23,</u> <u>x2: 512766.20,</u> <u>y2: 6120779.49</u>	<u>3,44</u>	<u>Mindre</u> <u>strækingsbaserede</u> <u>restaureringer</u>
<u>rib 1.10.0500</u> <u>8</u>	<u>Kommune(r):</u> <u>Billund</u> <u>Navn:</u> <u>Uden navn</u>	<u>x1: 498192.15,</u> <u>y1: 6171904.99,</u> <u>x2: 497358.88,</u> <u>y2: 6172073.98</u>	<u>0,88</u>	<u>Strækingsbaseret</u> <u>indsatsbehov</u>
<u>rib 1.10.0500</u> <u>9</u>	<u>Kommune(r):</u> <u>Billund</u> <u>Navn:</u> <u>Ansager Å</u>	<u>x1: 491165.41,</u> <u>y1: 6170584.64,</u> <u>x2: 491053.96,</u> <u>y2: 6171046.97</u>	<u>0,5</u>	<u>Strækingsbaseret</u> <u>indsatsbehov</u>
<u>rib 1.11.0142</u> <u>3</u>	<u>Kommune(r):</u> <u>Vejle</u> <u>Navn:</u> <u>Højen Å</u>	<u>x1: 529883.86,</u> <u>y1: 6167591.60,</u> <u>x2: 528457.54,</u> <u>y2: 6167757.14</u>	<u>1,77</u>	<u>Åbning af rørlagte</u> <u>strækninger</u>
<u>rib 1.11.0173</u> <u>0</u>	<u>Kommune(r):</u> <u>Fredericia</u> <u>Navn:</u> <u>Spang Å</u>	<u>x1: 539921.16,</u> <u>y1: 6158419.85,</u> <u>x2: 540843.68,</u> <u>y2: 6160185.14</u>	<u>2,22</u>	<u>Strækingsbaseret</u> <u>indsatsbehov</u>

rib 1.11.0200 3	<u>Kommune(r):</u> <u>Kolding</u> <u>Navn:</u> <u>Skalle Bæk</u>	<u>x1: 528143.57,</u> <u>y1: 6153789.53,</u> <u>x2: 527001.43,</u> <u>y2: 6154321.94</u>	<u>1,43</u>	<u>Mindre</u> <u>strækningbaserede</u> <u>restaureringer</u>
rib 1.11.0217 7	<u>Kommune(r):</u> <u>Kolding</u> <u>Navn:</u> <u>Binderup</u> <u>Mølleå</u>	<u>x1: 538656.36,</u> <u>y1: 6145496.79,</u> <u>x2: 537552.19,</u> <u>y2: 6146439.60</u>	<u>1,74</u>	<u>Genslyngning,</u> <u>Etablering af</u> <u>sandfang,</u> <u>Mindre</u> <u>strækningbaserede</u> <u>restaureringer</u>
rib 1.11.0218 1	<u>Kommune(r):</u> <u>Kolding</u> <u>Navn:</u> <u>Binderup</u> <u>Mølleå</u>	<u>x1: 534695.00,</u> <u>y1: 6144001.52,</u> <u>x2: 533489.92,</u> <u>y2: 6142642.77</u>	<u>2,04</u>	<u>Genslyngning,</u> <u>Mindre</u> <u>strækningbaserede</u> <u>restaureringer</u>
rib 1.11.0226 2	<u>Kommune(r):</u> <u>Haderslev</u> <u>Navn:</u> <u>Uden navn</u>	<u>x1: 537229.22,</u> <u>y1: 6132765.70,</u> <u>x2: 538288.20,</u> <u>y2: 6132147.47</u>	<u>1,31</u>	<u>Strækningbaseret</u> <u>indsatsbehov</u>
rib 1.11.0226 4	<u>Kommune(r):</u> <u>Haderslev</u> <u>Navn:</u> <u>Fjelstrup Å</u>	<u>x1: 539373.93,</u> <u>y1: 6129425.86,</u> <u>x2: 537084.09,</u> <u>y2: 6130004.28</u>	<u>3,92</u>	<u>Mindre</u> <u>strækningbaserede</u> <u>restaureringer</u>
rib 1.11.0226 7	<u>Kommune(r):</u> <u>Haderslev</u> <u>Navn:</u> <u>Fjelstrup Å</u>	<u>x1: 535511.88,</u> <u>y1: 6129315.70,</u> <u>x2: 537084.09,</u> <u>y2: 6130004.28</u>	<u>2,26</u>	<u>Mindre</u> <u>strækningbaserede</u> <u>restaureringer</u>
rib 1.11.0226 9	<u>Kommune(r):</u> <u>Haderslev</u> <u>Navn:</u> <u>Sillerup Bæk</u>	<u>x1: 535511.88,</u> <u>y1: 6129315.70,</u> <u>x2: 535307.12,</u> <u>y2: 6128267.82</u>	<u>1,2</u>	<u>Mindre</u> <u>strækningbaserede</u> <u>restaureringer</u>
rib 1.11.0227 6	<u>Kommune(r):</u> <u>Haderslev</u> <u>Navn:</u> <u>Uden navn</u>	<u>x1: 539934.09,</u> <u>y1: 6128229.01,</u> <u>x2: 537907.64,</u> <u>y2: 6128973.42</u>	<u>2,58</u>	<u>Genslyngning</u>
rib 1.11.0233 3	<u>Kommune(r):</u> <u>Haderslev</u>	<u>x1: 544681.41,</u> <u>y1: 6120840.22,</u>	<u>0,26</u>	<u>Strækningbaseret</u> <u>indsatsbehov</u>

	<u>Navn:</u> <u>Uden navn</u>	<u>x2: 544710.36,</u> <u>y2: 6120616.74</u>		
<u>rib 1.11.0233</u> <u>4</u>	<u>Kommune(r):</u> <u>Haderslev</u> <u>Navn:</u> <u>Uden navn</u>	<u>x1: 544224.35,</u> <u>y1: 6120192.15,</u> <u>x2: 542838.23,</u> <u>y2: 6121277.96</u>	<u>2,09</u>	<u>Genslyngning</u>
<u>rib 1.11.0284</u> <u>6</u>	<u>Kommune(r):</u> <u>Sønderborg</u> <u>Navn:</u> <u>Uden navn</u>	<u>x1: 535550.94,</u> <u>y1: 6085575.07,</u> <u>x2: 534586.00,</u> <u>y2: 6085640.61</u>	<u>2,47</u>	<u>Fiernelse af fysiske</u> <u>spærringer</u>
<u>rib 1.11.0291</u> <u>6</u>	<u>Kommune(r):</u> <u>Sønderborg</u> <u>Navn:</u> <u>Uden navn</u>	<u>x1: 559219.17,</u> <u>y1: 6097296.76,</u> <u>x2: 559119.08,</u> <u>y2: 6096606.26</u>	<u>0,89</u>	<u>Strækingsbaseret</u> <u>indsatsbehov</u>
<u>rin 1.2 0033</u> <u>2</u>	<u>Kommune(r):</u> <u>Skive</u> <u>Navn:</u> <u>Rødding Å Os</u> <u>Mollerup Sø</u>	<u>x1: 493903.47,</u> <u>y1: 6276176.79,</u> <u>x2: 494023.97,</u> <u>y2: 6273786.98,</u> <u>x3: 493915.63,</u> <u>y3: 6276080.49,</u> <u>x4: 493903.47,</u> <u>y4: 6276176.79,</u> <u>x5: 493903.47,</u> <u>y5: 6276176.79,</u> <u>x6: 492056.91,</u> <u>y6: 6276960.25</u>	<u>5,94</u>	<u>Fiernelse af fysiske</u> <u>spærringer</u>
<u>rin 1.2 0033</u> <u>3</u>	<u>Kommune(r):</u> <u>Skive</u> <u>Navn:</u> <u>Balling Bæk</u>	<u>x1: 492455.64,</u> <u>y1: 6275083.99,</u> <u>x2: 492056.91,</u> <u>y2: 6276960.25</u>	<u>2,39</u>	<u>Mindre</u> <u>strækingsbaserede</u> <u>restaureringer,</u> <u>Genslyngning,</u> <u>Etablering af</u> <u>sandfang</u>
<u>rin 1.2 0034</u> <u>5</u>	<u>Kommune(r):</u> <u>Skive</u> <u>Navn:</u> <u>Vandløb Nørre</u> <u>Lem Enge</u>	<u>x1: 486492.35,</u> <u>y1: 6275190.64,</u> <u>x2: 484396.53,</u> <u>y2: 6272080.48</u>	<u>4,1</u>	<u>Fiernelse af fysiske</u> <u>spærringer,</u> <u>Strækingsbaseret</u> <u>indsatsbehov</u>
<u>rin 1.2 0034</u> <u>8</u>	<u>Kommune(r):</u> <u>Skive</u>	<u>x1: 485768.38,</u> <u>y1: 6273627.21,</u> <u>x2: 485187.33,</u> <u>y2: 6273745.31</u>	<u>0,61</u>	<u>Strækingsbaseret</u> <u>indsatsbehov</u>

	<u>Navn:</u> <u>Grøft Dalsgård</u>			
<u>rin 1.2 0045</u> <u>3</u>	<u>Kommune(r):</u> <u>Lemvig, Struer</u> <u>Navn:</u> <u>Resen Bæk</u>	<u>x1: 470826.16,</u> <u>y1: 6265450.89,</u> <u>x2: 469975.50,</u> <u>y2: 6266517.94</u>	<u>1,51</u>	<u>Mindre</u> <u>strækningbaserede</u> <u>restaureringer,</u> <u>Etablering af</u> <u>sandfang</u>
<u>rin 1.2 0045</u> <u>4</u>	<u>Kommune(r):</u> <u>Struer</u> <u>Navn:</u> <u>Resen Bæk</u>	<u>x1: 470687.03,</u> <u>y1: 6263727.96,</u> <u>x2: 470826.16,</u> <u>y2: 6265450.89</u>	<u>1,82</u>	<u>Mindre</u> <u>strækningbaserede</u> <u>restaureringer,</u> <u>Etablering af</u> <u>sandfang</u>
<u>rin 1.2 0046</u> <u>1</u>	<u>Kommune(r):</u> <u>Struer</u> <u>Navn:</u> <u>Bæk vest for</u> <u>Resenstad</u> <u>(Dalg</u>	<u>x1: 470687.03,</u> <u>y1: 6263727.96,</u> <u>x2: 469709.26,</u> <u>y2: 6264066.67</u>	<u>1,06</u>	<u>Fiernelse af fysiske</u> <u>spærringer</u>
<u>rin 1.2 0047</u> <u>4</u>	<u>Kommune(r):</u> <u>Struer</u> <u>Navn:</u> <u>Hummelse</u> <u>Å</u>	<u>x1: 478777.42,</u> <u>y1: 6254965.22,</u> <u>x2: 478450.45,</u> <u>y2: 6255505.27</u>	<u>0,65</u>	<u>Strækningbaseret</u> <u>indsatsbehov</u>
<u>rin 1.2 0051</u> <u>3</u>	<u>Kommune(r):</u> <u>Holstebro</u> <u>Navn:</u> <u>Skærbæk Å</u>	<u>x1: 486606.91,</u> <u>y1: 6260127.09,</u> <u>x2: 485703.52,</u> <u>y2: 6259751.21</u>	<u>1,26</u>	<u>Strækningbaseret</u> <u>indsatsbehov</u>
<u>rin 1.4 0004</u> <u>9</u>	<u>Kommune(r):</u> <u>Holstebro</u> <u>Navn:</u> <u>Bavnæk</u>	<u>x1: 462018.45,</u> <u>y1: 6239664.03,</u> <u>x2: 461863.95,</u> <u>y2: 6239070.81</u>	<u>1,16</u>	<u>Strækningbaseret</u> <u>indsatsbehov</u>
<u>rin 1.4 0006</u> <u>9</u>	<u>Kommune(r):</u> <u>Holstebro</u> <u>Navn:</u> <u>Bæk ved Idom</u> <u>Mejeriby</u>	<u>x1: 469307.15,</u> <u>y1: 6243088.86,</u> <u>x2: 468324.85,</u> <u>y2: 6243261.87</u>	<u>1,02</u>	<u>Strækningbaseret</u> <u>indsatsbehov</u>
<u>rin 1.4 0009</u> <u>3</u>	<u>Kommune(r):</u> <u>Holstebro</u> <u>Navn:</u>	<u>x1: 470427.36,</u> <u>y1: 6242437.62,</u> <u>x2: 469635.59,</u> <u>y2: 6242884.92</u>	<u>1,05</u>	<u>Strækningbaseret</u> <u>indsatsbehov</u>

	<u>Bæk ved Simonstrup</u>			
<u>rin 1.4 0016</u> <u>9</u>	<u>Kommune(r):</u> <u>Herning</u> <u>Navn:</u> <u>Lundby Bæk</u>	<u>x1: 485992.52,</u> <u>y1: 6236619.09,</u> <u>x2: 484537.01,</u> <u>y2: 6237455.75</u>	<u>1,73</u>	<u>Åbning af rørlagte strækninger</u>
<u>rin 1.4 0023</u> <u>9</u>	<u>Kommune(r):</u> <u>Herning</u> <u>Navn:</u> <u>Løven Å</u>	<u>x1: 486526.62,</u> <u>y1: 6233401.27,</u> <u>x2: 484405.58,</u> <u>y2: 6232988.32</u>	<u>2,71</u>	<u>Etablering af sandfang,</u> <u>Mindre strækningbaserede restaureringer</u>
<u>rin 1.4 0024</u> <u>1</u>	<u>Kommune(r):</u> <u>Herning</u> <u>Navn:</u> <u>Løven Å</u>	<u>x1: 490134.27,</u> <u>y1: 6232393.35,</u> <u>x2: 486526.62,</u> <u>y2: 6233401.27</u>	<u>4,03</u>	<u>Mindre strækningbaserede restaureringer</u>
<u>rin 1.4 0030</u> <u>9</u>	<u>Kommune(r):</u> <u>Ikast-Brande</u> <u>Navn:</u> <u>Malmkær Bæk</u>	<u>x1: 508514.63,</u> <u>y1: 6226735.46,</u> <u>x2: 507231.81,</u> <u>y2: 6227344.09</u>	<u>1,54</u>	<u>Etablering af sandfang</u>
<u>rin 1.4 0036</u> <u>1</u>	<u>Kommune(r):</u> <u>Lemvig</u> <u>Navn:</u> <u>Fåremølle Å</u>	<u>x1: 456342.97,</u> <u>y1: 6261078.86,</u> <u>x2: 454077.12,</u> <u>y2: 6258534.99</u>	<u>3,79</u>	<u>Genslyngning,</u> <u>Mindre strækningbaserede restaureringer</u>
<u>rin 1.4 0038</u> <u>6</u>	<u>Kommune(r):</u> <u>Lemvig</u> <u>Navn:</u> <u>Flynder Å (Havreballe Grøft)</u>	<u>x1: 462176.10,</u> <u>y1: 6265084.79,</u> <u>x2: 463575.64,</u> <u>y2: 6263684.60</u>	<u>3,12</u>	<u>Strækningbaseret indsatsbehov</u>
<u>rin 1.8 0021</u> <u>0</u>	<u>Kommune(r):</u> <u>Ringkøbing-Skiern</u> <u>Navn:</u> <u>Sandsig Bæk</u>	<u>x1: 483330.29,</u> <u>y1: 6212585.72,</u> <u>x2: 481591.91,</u> <u>y2: 6213476.70</u>	<u>2,09</u>	<u>Åbning af rørlagte strækninger</u>
<u>rin 1.8 0025</u> <u>1</u>	<u>Kommune(r):</u> <u>Herning</u> <u>Navn:</u> <u>Mølsted Bæk</u>	<u>x1: 489660.74,</u> <u>y1: 6219308.21,</u> <u>x2: 487996.93,</u> <u>y2: 6220076.61</u>	<u>2,16</u>	<u>Strækningbaseret indsatsbehov</u>

<u>rin 1.8 0034</u> <u>8</u>	<u>Kommune(r):</u> <u>Herning</u> <u>Navn:</u> <u>Lustrup Bæk</u>	<u>x1: 493857.57,</u> <u>y1: 6203374.92,</u> <u>x2: 493874.54,</u> <u>y2: 6203877.38</u>	<u>0,59</u>	<u>Fiernelse af fysiske</u> <u>spærringer</u>
<u>rin 1.8 0034</u> <u>9</u>	<u>Kommune(r):</u> <u>Herning</u> <u>Navn:</u> <u>Lustrup Bæk</u>	<u>x1: 493874.54,</u> <u>y1: 6203877.38,</u> <u>x2: 492585.36,</u> <u>y2: 6204832.05</u>	<u>2,06</u>	<u>Fiernelse af fysiske</u> <u>spærringer,</u> <u>Mindre</u> <u>strækningbaserede</u> <u>restaureringer</u>
<u>t72</u>	<u>Kommune(r):</u> <u>Vejen</u> <u>Navn:</u> <u>Uden navn</u>	<u>x1: 514143.29,</u> <u>y1: 6136084.29,</u> <u>x2: 514121.29,</u> <u>y2: 6136260.10</u>	<u>0,18</u>	<u>Strækningbaseret</u> <u>indsatsbehov</u>
<u>t85</u>	<u>Kommune(r):</u> <u>Kolding</u> <u>Navn:</u> <u>Uden navn</u>	<u>x1: 521598.09,</u> <u>y1: 6142497.41,</u> <u>x2: 521224.20,</u> <u>y2: 6142578.45</u>	<u>0,43</u>	<u>Fiernelse af fysiske</u> <u>spærringer</u>
<u>t166 y</u>	<u>Kommune(r):</u> <u>Odder</u> <u>Navn:</u> <u>Svend Feldings</u> <u>Bæk</u>	<u>x1: 568997.48,</u> <u>y1: 6197785.04,</u> <u>x2: 568575.53,</u> <u>y2: 6198006.90,</u> <u>x3: 568575.53,</u> <u>y3: 6198006.90,</u> <u>x4: 568424.75,</u> <u>y4: 6197972.33,</u> <u>x5: 568575.53,</u> <u>y5: 6198006.90,</u> <u>x6: 568490.40,</u> <u>y6: 6198068.85</u>	<u>0,86</u>	<u>Strækningbaseret</u> <u>indsatsbehov</u>
<u>t223</u>	<u>Kommune(r):</u> <u>Skanderborg</u> <u>Navn:</u> <u>Gudenå</u>	<u>x1: 546246.74,</u> <u>y1: 6217024.71,</u> <u>x2: 546236.70,</u> <u>y2: 6216967.21</u>	<u>0,06</u>	<u>Strækningbaseret</u> <u>indsatsbehov</u>
<u>t282</u>	<u>Kommune(r):</u> <u>Silkeborg</u> <u>Navn:</u> <u>Kilde 2 ved</u> <u>Almind Sø</u>	<u>x1: 533820.17,</u> <u>y1: 6222560.05,</u> <u>x2: 533814.25,</u> <u>y2: 6222540.85</u>	<u>0,02</u>	<u>Strækningbaseret</u> <u>indsatsbehov</u>
<u>t295</u>	<u>Kommune(r):</u> <u>Syddjurs</u>	<u>x1: 593658.41,</u> <u>y1: 6226095.60,</u>	<u>0,5</u>	<u>Strækningbaseret</u> <u>indsatsbehov</u>

	<u>Navn:</u> <u>Standsbæk</u>	<u>x2: 593504.38,</u> <u>y2: 6226554.43</u>		
<u>t352</u>	<u>Kommune(r):</u> <u>Lemvig</u> <u>Navn:</u> <u>Mellemløb</u> <u>Søndersund-</u> <u>Byn</u>	<u>x1: 452868.59,</u> <u>y1: 6250708.40,</u> <u>x2: 452599.28,</u> <u>y2: 6250728.23</u>	<u>0,27</u>	<u>Genslyngning,</u> <u>Mindre</u> <u>strækningbaserede</u> <u>restaureringer</u>
<u>t412</u>	<u>Kommune(r):</u> <u>Viborg</u> <u>Navn:</u> <u>Tilløb Hærup</u> <u>Sø Hærup</u>	<u>x1: 536793.99,</u> <u>y1: 6269923.18,</u> <u>x2: 536679.89,</u> <u>y2: 6269786.96</u>	<u>0,18</u>	<u>Strækningbaseret</u> <u>indsatsbehov</u>
<u>t452</u>	<u>Kommune(r):</u> <u>Skive</u> <u>Navn:</u> <u>Vandløb</u> <u>Gammelgård</u>	<u>x1: 498987.13,</u> <u>y1: 6299333.93,</u> <u>x2: 498751.79,</u> <u>y2: 6299501.25</u>	<u>0,3</u>	<u>Strækningbaseret</u> <u>indsatsbehov</u>
<u>t454</u>	<u>Kommune(r):</u> <u>Morsø</u> <u>Navn:</u> <u>Hanklit Bæk</u>	<u>x1: 484765.72,</u> <u>y1: 6305297.43,</u> <u>x2: 484633.72,</u> <u>y2: 6305541.84</u>	<u>0,36</u>	<u>Mindre</u> <u>strækningbaserede</u> <u>restaureringer</u>
<u>t455</u>	<u>Kommune(r):</u> <u>Vesthimmerla</u> <u>nds</u> <u>Navn:</u> <u>Tilløb ved</u> <u>Rønbjerg Huse</u>	<u>x1: 510368.09,</u> <u>y1: 6305615.04,</u> <u>x2: 510272.69,</u> <u>y2: 6305928.49</u>	<u>0,35</u>	<u>Strækningbaseret</u> <u>indsatsbehov</u>
<u>t458</u>	<u>Kommune(r):</u> <u>Morsø</u> <u>Navn:</u> <u>Vandløb Ved</u> <u>Skarregård</u>	<u>x1: 491396.44,</u> <u>y1: 6311069.87,</u> <u>x2: 491325.55,</u> <u>y2: 6310760.23</u>	<u>0,34</u>	<u>Strækningbaseret</u> <u>indsatsbehov</u>
<u>u39 x</u>	<u>Kommune(r):</u> <u>Svendborg</u> <u>Navn:</u> <u>Hellegården</u>	<u>x1: 600574.81,</u> <u>y1: 6101971.86,</u> <u>x2: 600553.60,</u> <u>y2: 6100581.58</u>	<u>1,6</u>	<u>Åbning af rørlagte</u> <u>strækninger,</u> <u>Fjernelse af fysiske</u> <u>spærringer</u>

u49	<u>Kommune(r):</u> <u>Faaborg-</u> <u>Midtfyn</u> <u>Navn:</u> <u>Uden navn</u>	<u>x1: 587118.26,</u> <u>y1: 6112258.23,</u> <u>x2: 586120.75,</u> <u>y2: 6112474.97</u>	<u>1,39</u>	<u>Åbning af rørlagte</u> <u>strækninger,</u> <u>Fiernelse af fysiske</u> <u>spærringer</u>
u463	<u>Kommune(r):</u> <u>Thisted</u> <u>Navn:</u> <u>Brødkær Grøft</u>	<u>x1: 468651.89,</u> <u>y1: 6294771.51,</u> <u>x2: 467952.17,</u> <u>y2: 6295103.84</u>	<u>0,86</u>	<u>Åbning af rørlagte</u> <u>strækninger</u>
aal1.1.0266	<u>Kommune(r):</u> <u>Hjørring</u> <u>Navn:</u> <u>Uden navn</u>	<u>x1: 555765.27,</u> <u>y1: 6377778.73,</u> <u>x2: 554424.32,</u> <u>y2: 6377676.71</u>	<u>1,44</u>	<u>Fiernelse af fysiske</u> <u>spærringer</u>
aal1.1.0321	<u>Kommune(r):</u> <u>Frederikshavn,</u> <u>Hjørring</u> <u>Navn:</u> <u>Elling Å</u>	<u>x1: 580208.66,</u> <u>y1: 6363783.81,</u> <u>x2: 578853.73,</u> <u>y2: 6362710.33</u>	<u>3,96</u>	<u>Etablering af</u> <u>sandfang,</u> <u>Mindre</u> <u>strækningbaserede</u> <u>restaureringer</u>
aal1.1.0322	<u>Kommune(r):</u> <u>Hjørring</u> <u>Navn:</u> <u>Elling Å</u>	<u>x1: 578240.32,</u> <u>y1: 6363368.99,</u> <u>x2: 578853.73,</u> <u>y2: 6362710.33</u>	<u>1,78</u>	<u>Mindre</u> <u>strækningbaserede</u> <u>restaureringer</u>
aal1.1.0325	<u>Kommune(r):</u> <u>Frederikshavn</u> <u>Navn:</u> <u>Uden navn</u>	<u>x1: 590227.01,</u> <u>y1: 6372016.15,</u> <u>x2: 588898.67,</u> <u>y2: 6372832.99</u>	<u>1,81</u>	<u>Strækningbaseret</u> <u>indsatsbehov</u>
aal1.1.0326	<u>Kommune(r):</u> <u>Frederikshavn</u> <u>Navn:</u> <u>Uden navn</u>	<u>x1: 588898.67,</u> <u>y1: 6372832.99,</u> <u>x2: 588211.19,</u> <u>y2: 6372807.71</u>	<u>0,72</u>	<u>Strækningbaseret</u> <u>indsatsbehov</u>
aal1.1.0327	<u>Kommune(r):</u> <u>Frederikshavn</u> <u>Navn:</u> <u>Uden navn</u>	<u>x1: 588211.19,</u> <u>y1: 6372807.71,</u> <u>x2: 587673.17,</u> <u>y2: 6372991.59</u>	<u>0,59</u>	<u>Strækningbaseret</u> <u>indsatsbehov</u>
aal1.1.0328n	<u>Kommune(r):</u> <u>Frederikshavn</u>	<u>x1: 587673.17,</u> <u>y1: 6372991.59,</u> <u>x2: 586985.98,</u>	<u>0,96</u>	<u>Strækningbaseret</u> <u>indsatsbehov</u>

	<u>Navn:</u> <u>Uden navn</u>	<u>y2: 6373285.92,</u> <u>x3: 586985.98,</u> <u>y3: 6373285.92,</u> <u>x4: 586979.58,</u> <u>y4: 6373277.68,</u> <u>x5: 586985.98,</u> <u>y5: 6373285.92,</u> <u>x6: 586826.84,</u> <u>y6: 6373375.03</u>		
<u>aal1.1.0363</u>	<u>Kommune(r):</u> <u>Frederikshavn</u> <u>Navn:</u> <u>Sæby Å</u>	<u>x1: 579530.54,</u> <u>y1: 6357805.37,</u> <u>x2: 578239.33,</u> <u>y2: 6357711.42</u>	<u>1,74</u>	<u>Mindre</u> <u>strækingsbaserede</u> <u>restaureringer</u>
<u>aal1.1.0364</u>	<u>Kommune(r):</u> <u>Frederikshavn</u> <u>Navn:</u> <u>Sæby Å</u>	<u>x1: 578239.33,</u> <u>y1: 6357711.42,</u> <u>x2: 577470.72,</u> <u>y2: 6358727.97</u>	<u>1,4</u>	<u>Mindre</u> <u>strækingsbaserede</u> <u>restaureringer</u>
<u>aal1.1.0414</u>	<u>Kommune(r):</u> <u>Frederikshavn</u> <u>Navn:</u> <u>Vang Løgten</u> <u>Bæk</u>	<u>x1: 579064.61,</u> <u>y1: 6358614.97,</u> <u>x2: 579194.78,</u> <u>y2: 6358061.93</u>	<u>0,6</u>	<u>Mindre</u> <u>strækingsbaserede</u> <u>restaureringer</u>
<u>aal1.1.0415</u>	<u>Kommune(r):</u> <u>Frederikshavn</u> <u>Navn:</u> <u>Vang Løgten</u> <u>Bæk</u>	<u>x1: 579350.46,</u> <u>y1: 6359900.95,</u> <u>x2: 579064.61,</u> <u>y2: 6358614.97,</u> <u>x3: 579365.68,</u> <u>y3: 6359886.84,</u> <u>x4: 579350.46,</u> <u>y4: 6359900.95,</u> <u>x5: 579370.77,</u> <u>y5: 6360050.55,</u> <u>x6: 579350.46,</u> <u>y6: 6359900.95</u>	<u>1,78</u>	<u>Strækingsbaseret</u> <u>indsatsbehov</u>
<u>aal1.1.0416</u>	<u>Kommune(r):</u> <u>Frederikshavn</u> <u>Navn:</u> <u>Uden navn</u>	<u>x1: 578239.33,</u> <u>y1: 6357711.42,</u> <u>x2: 577706.14,</u> <u>y2: 6356933.01</u>	<u>1,1</u>	<u>Mindre</u> <u>strækingsbaserede</u> <u>restaureringer</u>
<u>aal1.1.0417</u>	<u>Kommune(r):</u> <u>Frederikshavn</u>	<u>x1: 577706.14,</u> <u>y1: 6356933.01,</u>	<u>0,87</u>	<u>Mindre</u> <u>strækingsbaserede</u> <u>restaureringer</u>

	Navn: <u>Uden navn</u>	<u>x2: 576958.00,</u> <u>y2: 6357259.78</u>		
<u>aal1.1.0493</u>	Kommune(r): <u>Hjørring</u> Navn: <u>Gøggård Bæk</u>	<u>x1: 568576.72,</u> <u>y1: 6377823.72,</u> <u>x2: 568216.59,</u> <u>y2: 6379699.90</u>	<u>2,42</u>	<u>Mindre</u> <u>strækningbaserede</u> <u>restaureringer</u>
<u>aal1.1.0494</u>	Kommune(r): <u>Hjørring</u> Navn: <u>Gøggård Bæk</u>	<u>x1: 568576.72,</u> <u>y1: 6377823.72,</u> <u>x2: 568726.63,</u> <u>y2: 6376408.26</u>	<u>1,52</u>	<u>Mindre</u> <u>strækningbaserede</u> <u>restaureringer</u>
<u>aal1.1.0495</u>	Kommune(r): <u>Hjørring</u> Navn: <u>Uden navn</u>	<u>x1: 568726.63,</u> <u>y1: 6376408.26,</u> <u>x2: 567576.46,</u> <u>y2: 6375147.76</u>	<u>1,86</u>	<u>Mindre</u> <u>strækningbaserede</u> <u>restaureringer</u>
<u>aal1.1.0560</u>	Kommune(r): <u>Brønderslev,</u> <u>Hjørring</u> Navn: <u>Sterup</u> <u>Møllebæk</u>	<u>x1: 565587.92,</u> <u>y1: 6354130.55,</u> <u>x2: 564310.27,</u> <u>y2: 6354837.05</u>	<u>1,56</u>	<u>Mindre</u> <u>strækningbaserede</u> <u>restaureringer</u>
<u>aal1.1.0561</u>	Kommune(r): <u>Brønderslev,</u> <u>Hjørring</u> Navn: <u>Sterup</u> <u>Møllebæk</u>	<u>x1: 567344.94,</u> <u>y1: 6353049.25,</u> <u>x2: 565588.89,</u> <u>y2: 6354129.25</u>	<u>2,34</u>	<u>Fjernelse af fysiske</u> <u>spærringer,</u> <u>Åbning af rørlagte</u> <u>strækninger</u>
<u>aal1.1.0562</u>	Kommune(r): <u>Brønderslev</u> Navn: <u>Uden navn</u>	<u>x1: 565587.92,</u> <u>y1: 6354130.55,</u> <u>x2: 567025.80,</u> <u>y2: 6352758.73</u>	<u>2,26</u>	<u>Fjernelse af fysiske</u> <u>spærringer</u>
<u>aal1.1.0629</u>	Kommune(r): <u>Hjørring</u> Navn: <u>Rakkeby Å</u>	<u>x1: 556955.44,</u> <u>y1: 6360355.56,</u> <u>x2: 554989.55,</u> <u>y2: 6362047.81</u>	<u>2,79</u>	<u>Mindre</u> <u>strækningbaserede</u> <u>restaureringer</u>
<u>aal1.1.0630</u>	Kommune(r): <u>Hjørring</u>	<u>x1: 558258.92,</u> <u>y1: 6358790.04,</u> <u>x2: 556955.44,</u> <u>y2: 6360355.56</u>	<u>2,2</u>	<u>Mindre</u> <u>strækningbaserede</u> <u>restaureringer</u>

	<u>Navn:</u> <u>Rakkeby Å</u>			
<u>aal1.1.0631</u>	<u>Kommune(r):</u> <u>Hjørring</u> <u>Navn:</u> <u>Rakkeby Å</u>	<u>x1: 559972.08,</u> <u>y1: 6357245.77,</u> <u>x2: 558258.92,</u> <u>y2: 6358790.04</u>	<u>2,57</u>	<u>Mindre</u> <u>strækningbaserede</u> <u>restaureringer</u>
<u>aal1.1.0635</u>	<u>Kommune(r):</u> <u>Hjørring</u> <u>Navn:</u> <u>Holme Bæk</u>	<u>x1: 559296.54,</u> <u>y1: 6360458.40,</u> <u>x2: 554989.55,</u> <u>y2: 6362047.81</u>	<u>4,98</u>	<u>Fjernelse af fysiske</u> <u>spærringer,</u> <u>Mindre</u> <u>strækningbaserede</u> <u>restaureringer</u>
<u>aal1.1.0644</u>	<u>Kommune(r):</u> <u>Hjørring</u> <u>Navn:</u> <u>Hundelev Å</u>	<u>x1: 549721.27,</u> <u>y1: 6366732.01,</u> <u>x2: 549703.96,</u> <u>y2: 6364607.95</u>	<u>2,41</u>	<u>Mindre</u> <u>strækningbaserede</u> <u>restaureringer</u>
<u>aal1.1.0827</u>	<u>Kommune(r):</u> <u>Hjørring</u> <u>Navn:</u> <u>Hundelev Å</u>	<u>x1: 550842.01,</u> <u>y1: 6362255.19,</u> <u>x2: 549703.96,</u> <u>y2: 6364607.95</u>	<u>3,03</u>	<u>Mindre</u> <u>strækningbaserede</u> <u>restaureringer</u>
<u>aal1.1.0870</u>	<u>Kommune(r):</u> <u>Frederikshavn</u> <u>Navn:</u> <u>Uden navn</u>	<u>x1: 584998.42,</u> <u>y1: 6361694.51,</u> <u>x2: 584958.53,</u> <u>y2: 6362862.71,</u> <u>x3: 585251.41,</u> <u>y3: 6363337.50,</u> <u>x4: 584958.53,</u> <u>y4: 6362862.71,</u> <u>x5: 584958.53,</u> <u>y5: 6362862.71,</u> <u>x6: 584165.02,</u> <u>y6: 6362849.34</u>	<u>3,24</u>	<u>Genslyngning,</u> <u>Eablering af</u> <u>sandfang,</u> <u>Mindre</u> <u>strækningbaserede</u> <u>restaureringer</u>
<u>aal1.1.1239</u>	<u>Kommune(r):</u> <u>Rebild</u> <u>Navn:</u> <u>Uden navn</u>	<u>x1: 571905.61,</u> <u>y1: 6296264.38,</u> <u>x2: 570742.39,</u> <u>y2: 6295451.50</u>	<u>1,88</u>	<u>Mindre</u> <u>strækningbaserede</u> <u>restaureringer</u>
<u>aal1.1.1242</u>	<u>Kommune(r):</u> <u>Brønderslev</u> <u>Navn:</u> <u>Sterup</u> <u>Møllebæk</u>	<u>x1: 569308.91,</u> <u>y1: 6351624.34,</u> <u>x2: 567344.94,</u> <u>y2: 6353049.25</u>	<u>3,04</u>	<u>Mindre</u> <u>strækningbaserede</u> <u>restaureringer</u>

aal1.1.1246	Kommune(r): Hjørring Navn: Uden navn	x1: 560987.49, y1: 6366226.88, x2: 560725.34, y2: 6366728.99	0,62	Strækingsbaseret indsatsbehov
aal1.1.1247	Kommune(r): Hjørring Navn: Horsebæk	x1: 556876.07, y1: 6377686.88, x2: 555765.27, y2: 6377778.73	1,4	Strækingsbaseret indsatsbehov
aal1.1.3607	Kommune(r): Hjørring Navn: Uden navn	x1: 549703.96, y1: 6364607.95, x2: 548890.11, y2: 6365182.07	1,09	Åbning af rørlagte strækninger, Mindre strækingsbaserede restaureringer
aal1.2.0831	Kommune(r): Brønderslev Navn: Nørreå	x1: 563425.58, y1: 6347056.29, x2: 559663.26, y2: 6350290.04	6,37	Mindre strækingsbaserede restaureringer, Etablering af sandfang
aal1.2.0832	Kommune(r): Brønderslev Navn: Østerå	x1: 563901.92, y1: 6350681.65, x2: 562116.25, y2: 6350171.60	2,09	Mindre strækingsbaserede restaureringer
aal1.2.0974	Kommune(r): Brønderslev Navn: Nørreå	x1: 564828.05, y1: 6347104.85, x2: 563425.58, y2: 6347056.29	1,6	Mindre strækingsbaserede restaureringer
aal1.2.1109	Kommune(r): Brønderslev Navn: Østerå	x1: 562116.25, y1: 6350171.60, x2: 559663.26, y2: 6350290.04	2,86	Mindre strækingsbaserede restaureringer
aal1.2.1149	Kommune(r): Brønderslev Navn: Uden navn	x1: 565871.39, y1: 6342113.09, x2: 565308.48, y2: 6343222.63	2,5	Mindre strækingsbaserede restaureringer, Etablering af sandfang
aal1.2.2349	Kommune(r): Rebild Navn: Nørager Bæk	x1: 538098.68, y1: 6285638.46, x2: 537145.56, y2: 6286250.98	1,89	Mindre strækingsbaserede restaureringer

aal1.2.3039	<u>Kommune(r):</u> <u>Rebild,</u> <u>Aalborg</u> <u>Navn:</u> <u>Godthåb</u> <u>Møllesø</u>	<u>x1: 549309.29,</u> <u>y1: 6311639.99,</u> <u>x2: 549456.76,</u> <u>y2: 6313170.53</u>	<u>2,1</u>	<u>Mindre</u> <u>strækningbaserede</u> <u>restaureringer</u>
aal1.2.3041	<u>Kommune(r):</u> <u>Rebild</u> <u>Navn:</u> <u>Godthåb</u> <u>Møllesø</u>	<u>x1: 548690.82,</u> <u>y1: 6310879.49,</u> <u>x2: 547751.08,</u> <u>y2: 6309685.96</u>	<u>1,72</u>	<u>Genslyngning,</u> <u>Mindre</u> <u>strækningbaserede</u> <u>restaureringer</u>
aal1.2.3042	<u>Kommune(r):</u> <u>Rebild</u> <u>Navn:</u> <u>Godthåb</u> <u>Møllesø</u>	<u>x1: 547751.08,</u> <u>y1: 6309685.96,</u> <u>x2: 547974.32,</u> <u>y2: 6307758.91</u>	<u>2,55</u>	<u>Genslyngning,</u> <u>Mindre</u> <u>strækningbaserede</u> <u>restaureringer</u>
aal1.2.3195	<u>Kommune(r):</u> <u>Aalborg</u> <u>Navn:</u> <u>Flansbæk</u>	<u>x1: 574305.94,</u> <u>y1: 6315864.31,</u> <u>x2: 573866.57,</u> <u>y2: 6315199.06</u>	<u>0,99</u>	<u>Fiernelse af fysiske</u> <u>spærringer,</u> <u>Mindre</u> <u>strækningbaserede</u> <u>restaureringer</u>
aal1.2.3196	<u>Kommune(r):</u> <u>Aalborg</u> <u>Navn:</u> <u>Uden navn</u>	<u>x1: 573673.50,</u> <u>y1: 6314180.17,</u> <u>x2: 573866.57,</u> <u>y2: 6315199.06</u>	<u>1,1</u>	<u>Fiernelse af fysiske</u> <u>spærringer,</u> <u>Mindre</u> <u>strækningbaserede</u> <u>restaureringer</u>
aal1.2.3197	<u>Kommune(r):</u> <u>Aalborg</u> <u>Navn:</u> <u>Uden navn</u>	<u>x1: 573673.50,</u> <u>y1: 6314180.17,</u> <u>x2: 572294.08,</u> <u>y2: 6312967.82</u>	<u>1,87</u>	<u>Mindre</u> <u>strækningbaserede</u> <u>restaureringer</u>
aal1.2.3268	<u>Kommune(r):</u> <u>Aalborg</u> <u>Navn:</u> <u>Gudumlund</u> <u>Tørvekanal</u>	<u>x1: 568006.38,</u> <u>y1: 6309758.73,</u> <u>x2: 569421.36,</u> <u>y2: 6311738.45</u>	<u>2,55</u>	<u>Mindre</u> <u>strækningbaserede</u> <u>restaureringer</u>

Anvendt koordinatsystem: EPSG:25832

*Se forklaring vedrørende Tangeværket og Holstebro Vandkraftværk ovenfor tabellen

2. Søer

Foranstaltninger til opfyldelse af miljømål for søer som fastsat i bilag 1 til bekendtgørelse om miljømål for overfladevandområder og grundvandsforekomster omfatter sørestaureeringer, reduktion af fosfortilførsel gennem etablering af vådområder, reduktion af fosfortilførsel gennem etablering af træer langs vandløb samt begrænsning af forurening fra punktkilder som specificeret i afsnit 5.

Søer, som skal restaureres, fremgår af tabel 2. I tabellen identificeres den enkelte sø ved søens nummer, beliggenhedskommune (som identificeret ud fra foreliggende oplysninger), eventuelle navn, koordinater og areal. Ved indtastning af søens nummer i MiljøGIS, hvortil der er adgang fra Miljøstyrelsens Styrelsen for Grøn Arealomlægning og Vandmiljøs hjemmeside, er det muligt at se beliggenheden på et kort.

Det bemærkes, at s Sørestaureering skal gennemføres med henblik på at sikre målopfyldelse i hele søen. Det er herved dog ikke nødvendigvis en forudsætning, at foranstaltningen gennemføres i hele søen. Dette beror på en konkret vurdering.

Sørestaureeringer gennemføres af kommunerne efter regler fastsat i vandløbsloven. Det bemærkes, at der i regler om tilskud til gennemførelse af fastlagte foranstaltninger er fastsat kriterier, der skal opfyldes for at få tilskud til gennemførelse af de enkelte foranstaltninger.

Tabel 2. Sørestaureeringer.

Vandområde nr.	Navn og kommune(r)	Afgrænsende koordinater	Areal (ha)
<u>5</u>	Kommune(r): <u>Frederikshavn</u> Navn: <u>Dybvad Sø</u>	x1: <u>582524.24</u> , y1: <u>6348514.90</u>	<u>5</u>
<u>106</u>	Kommune(r): <u>Vejle</u> Navn: <u>Engelsholm Sø</u>	x1: <u>519989.24</u> , y1: <u>6174885.23</u>	<u>42,9</u>
<u>111</u>	Kommune(r): <u>Vejle</u> Navn: <u>Fårup Sø</u>	x1: <u>525101.97</u> , y1: <u>6176542.50</u>	<u>95,7</u>
<u>113</u>	Kommune(r): <u>Haderslev</u> Navn: <u>Grarup Sø</u>	x1: <u>537756.63</u> , y1: <u>6119988.98</u>	<u>8,2</u>

139	Kommune(r): Sønderborg Navn: Oldenor	x1: 546192.26, y1: 6099632.66	37,6
157	Kommune(r): Haderslev Navn: Vedbøl Sø	x1: 525243.47, y1: 6116053.20	15,6
179	Kommune(r): Assens Navn: Søholm Sø	x1: 571860.15, y1: 6125995.58	25,6
180	Kommune(r): Assens Navn: Sønderby Sø	x1: 560988.58, y1: 6122116.14	7,9
187	Kommune(r): Faaborg-Midtfyn Navn: Arreskov Sø	x1: 583340.78, y1: 6113066.90	314,6
197	Kommune(r): Faaborg-Midtfyn Navn: Nørresø	x1: 587647.97, y1: 6111954.13	68,1
202	Kommune(r): Assens Navn: Søbo Sø	x1: 576848.39, y1: 6118501.41	20,3
222	Kommune(r): Svendborg Navn: Gudme Sø	x1: 608331.58, y1: 6112858.86	9
242	Kommune(r): Svendborg Navn: Sørup Sø	x1: 599866.11, y1: 6104117.31	10,8

294	Kommune(r): Silkeborg Navn: Hauge Sø	x1: 521440.52, y1: 6234772.59	15,4
461	Kommune(r): Silkeborg Navn: Ellesø	x1: 535650.62, y1: 6220646.51	7,3
462	Kommune(r): Silkeborg Navn: Engetved Sø	x1: 534639.11, y1: 6212699.39	5
474	Kommune(r): Silkeborg Navn: Hummel Sø	x1: 534312.28, y1: 6218411.01	8,4
486	Kommune(r): Silkeborg Navn: Kul Sø	x1: 530445.04, y1: 6209410.50	16,4
487	Kommune(r): Silkeborg Navn: Kvind Sø	x1: 531087.53, y1: 6209012.20	15,5
489	Kommune(r): Randers Navn: Langå Sø	x1: 554671.59, y1: 6249880.17	7,2
491	Kommune(r): Silkeborg Navn: Lyngsø	x1: 533776.59, y1: 6223880.86	9,7
506	Kommune(r): Horsens Navn: Ring Sø	x1: 537230.11, y1: 6202309.36	21,6

531	Kommune(r): Silkeborg Navn: Thorsø	x1: 533446.58, y1: 6220255.67	69,5
532	Kommune(r): Silkeborg, Ikast-Brande Navn: Torup Sø	x1: 526841.48, y1: 6208076.80	19,8
538	Kommune(r): Viborg Navn: Vedsø, Nonbo	x1: 524036.32, y1: 6251462.87	68,8
539	Kommune(r): Viborg Navn: Vedsø, Rindsholm	x1: 525289.87, y1: 6250852.84	80,8
544	Kommune(r): Skanderborg Navn: Vessø	x1: 549128.51, y1: 6214150.06	58
558	Kommune(r): Norddjurs Navn: Dystrup Sø	x1: 600288.40, y1: 6257446.20	21,8
567	Kommune(r): Norddjurs Navn: Ramten Sø	x1: 600281.57, y1: 6256452.96	25,9
569	Kommune(r): Syddjurs Navn: Rugård Søndersø	x1: 611604.72, y1: 6238473.05	5,9
593	Kommune(r): Ikast-Brande Navn: Ejstrup Sø	x1: 517567.28, y1: 6205322.33	39,3

602	<u>Kommune(r):</u> Vejle, Ikast-Brande	<u>x1: 519772.55, y1:</u> <u>6198904.59</u>	45
	<u>Navn:</u> Kulsø, Nr. Snede		
606	<u>Kommune(r):</u> Vejle, Ikast-Brande	<u>x1: 520912.99, y1:</u> <u>6198494.17</u>	14,4
	<u>Navn:</u> Neder Sø		
609	<u>Kommune(r):</u> Varde	<u>x1: 448788.60, y1:</u> <u>6182853.35</u>	6
	<u>Navn:</u> Nymindestrømmen 2		
615	<u>Kommune(r):</u> Vejle, Ikast-Brande	<u>x1: 522899.67, y1:</u> <u>6198615.37</u>	83,7
	<u>Navn:</u> Rørbæk Sø		
651	<u>Kommune(r):</u> Horsens	<u>x1: 552946.08, y1:</u> <u>6185494.39</u>	8,5
	<u>Navn:</u> Dallerup Sø		
1803	<u>Kommune(r):</u> Ikast-Brande	<u>x1: 525502.66, y1:</u> <u>6208093.74</u>	3,2
	<u>Navn:</u> Kragsø ved Hampen		

Anvendt koordinatsystem: EPSG:25832

Reduktion af fosfortilførsel til søer skal ske gennem etablering af fosforvådområder og etablering af træer langs vandløb i hovedvandoplande. I tabel 3 er angivet de enkelte hovedvandoplande i vandområdedistriktet samt den reduktion af tilførsel af fosfor til søer, som etablering af vådområder i hovedvandoplandet som minimum skal sikre. I tabel 4 er angivet den reduktion af tilførsel af fosfor til søer, som etablering af træer langs vandløb i de enkelte hovedvandoplande som minimum skal sikre.

Hovedvandoplandene og afgrænsningen heraf kan ses på et kort i MiljøGIS, hvortil der er adgang fra Miljøstyrelsens Styrelsen for Grøn Arealomlægning og Vandmiljøs hjemmeside.

~~Miljøministeriet og Fødevareministeriet~~ Ministeriet for Grøn Trep skal sikre etableringen af fosforvådområder og etablering af træer langs vandløb efter gældende regler herom. ~~Ministerierne kan indgå aftale om, at andre myndigheder etablerer fosforvådområder helt eller delvist. Forpligtelsen til at etablere fosforvådområder forudsætter, at den konkrete etablering af det enkelte fosforvådområde kan opnå medfinansiering fra det danske landdistriktsprogram.~~

~~Det bemærkes, at der i~~ regler om tilskud til gennemførelse af fastlagte foranstaltninger fastsættes kriterier, der skal opfyldes for at få tilskud til gennemførelse af de enkelte foranstaltninger.

Tabel 3. Minimumreduktion af fosfortilførsel til søer inden for hovedvandoplande gennem etablering af fosforvådområder.

Hovedvandopland	Minimumreduktion af fosfortilførsel (kg P/år)		
	Sum	VP3	VP3 II
<u>1.2 Limfjorden</u>	<u>1776</u>	<u>1380</u>	<u>396</u>
<u>1.4 Nissum Fjord</u>	<u>114</u>		<u>114</u>
<u>1.5 Randers Fjord</u>	<u>1031</u>	<u>740</u>	<u>291</u>
<u>1.7 Århus Bugt</u>	<u>150</u>	<u>150</u>	
<u>1.9 Horsens Fjord</u>	<u>380</u>	<u>380</u>	
<u>1.10 Vadehavet</u>	<u>190</u>	<u>190</u>	
<u>1.11 Lillebælt/Jylland</u>	<u>370</u>	<u>370</u>	

Tabel 4. Minimumreduktion af fosfortilførsel til søer inden for hovedvandoplande gennem etablering af træer langs vandløb.

Hovedvandopland	Minimumreduktion af fosfortilførsel (kg P/år)
<u>1.2 Limfjorden</u>	<u>618</u>
<u>1.3 Mariager Fjord</u>	<u>12</u>
<u>1.4 Nissum Fjord</u>	<u>567</u>
<u>1.5 Randers Fjord</u>	<u>257</u>
<u>1.6 Djursland</u>	<u>11</u>
<u>1.7 Århus Bugt</u>	<u>43</u>
<u>1.8 Ringkøbing Fjord</u>	<u>334</u>
<u>1.9 Horsens Fjord</u>	<u>55</u>
<u>1.10 Vadehavet</u>	<u>93</u>
<u>1.11 Lillebælt/Jylland</u>	<u>89</u>
<u>1.12 Lillebælt/Fyn</u>	<u>6</u>
<u>1.13 Odense Fjord</u>	<u>3</u>
<u>1.14 Storebælt</u>	<u>1</u>
<u>1.15 Det Sydfynske Øhav</u>	<u>3</u>

Opkøb af dambrug

Miljøministeriet kan indgå aftale om nedbringelse af udledningen af næringsstoffer fra f.eks. lavteknologiske dambrug, som forurener nedstrømsliggende overfladevandområder, gennem opkøb af dambrugenes foderkvote og ret til indvinding af vand fra vandløb eller grundvand. Opkøbsordningen er frivillig, hvorfor det ikke er muligt at angive en konkret fosforeffekt eller lokalisering af foranstaltningen. ~~Det bemærkes, at e~~En række kriterier skal være opfyldt, for at der kan gives tilskud til gennemførelse af foranstaltningen.

3. Kystvande

Foranstaltninger til opfyldelse af miljømål for kystvande som fastsat i bilag 1 til bekendtgørelse om miljømål for overfladevandområder og grundvandsforekomster omfatter reduktion af kvælstoftilførsel fra hovedvandoplande til kystvande samt begrænsning af forurening fra punktkilder som specificeret i afsnit 5.

I tabel 5 er angivet de enkelte kystvandoplande i vandområdedistriktet samt den omtrentlige reduktion af kvælstoftilførsel til kystvande, som skal sikres. Kystvandoplandene og afgrænsningen heraf kan ses på et kort i MiljøGIS, hvortil der er adgang fra Styrelsen for Grøn Arealomlægning og Vandmiljøs hjemmeside.

~~Miljøministeriet og Fødevareministeriet skal sikre etableringen af vådområder og gennemførelsen af lavbundsprojekter efter gældende regler herom. Ministerierne Ministeriet kan indgå aftale om, at andre myndigheder gennemfører foranstaltningerne helt eller delvist. Forpligtelsen til at etablere vådområder og gennemføre lavbundsprojekter forudsætter, at den konkrete etablering af det enkelte vådområde henholdsvis den konkrete gennemførelse af det enkelte lavbundprojekt kan opnå medfinansiering fra det danske landdistriktsprogram.~~

~~Det bemærkes, at der i regler om tilskud til gennemførelse af fastlagte foranstaltninger fastsættes kriterier, der skal opfyldes for at få tilskud til gennemførelse af de enkelte foranstaltninger.~~

Tabel 45. Omtrentlig reduktion af kvælstoftilførsel fra kystvandoplande til kystvande gennem foreløbig indregning af markregulering (6.500 ton N) og udtagningsindsats~~etablering af vådområder og gennemførelse af lavbundsprojekter.~~

<u>Kystvand delopland</u>	<u>Kystvand delopland</u>	<u>Fordelt indsatsbehov₅</u>	<u>Foreløbig indregning af markregulering (6.500 ton N)</u>	<u>Foreløbig indregning af udtagningsindsats</u>	<u>Markregulering og udtagningsindsats</u>
<u>ID</u>	<u>Navn</u>	<u>Ton N/år</u>	<u>Ton N/år</u>	<u>Ton N/år</u>	<u>Ton N/år</u>
107	Juvre Dyb	88,8	44,2	38,6	82,9
120	Knudedyb	2008,7	405,9	1556,9	1962,8
121	Grådyb	637,4	292,9	305,6	598,5
132	Ringkøbing Fjord	1685,8	448,4	1177,7	1626,1
131	Nissum Fjord, Felsted Kog	471,6	153,1	304,5	457,6
130	Nissum Fjord, mellem	43,9	19,3	14,5	33,8

129	<u>Nisum Fjord, ydre</u>	<u>129,5</u>	<u>49,0</u>	<u>74,2</u>	<u>123,2</u>
232	<u>Nisum Bredning</u>	<u>217,6</u>	<u>160,8</u>	<u>64,3</u>	<u>225,1</u>
233	<u>Kås Bredning og Venø Bugt</u>	<u>311,6</u>	<u>235,4</u>	<u>28,3</u>	<u>263,7</u>
234	<u>Løgstør Bredning</u>	<u>212,1</u>	<u>149,8</u>	<u>45,8</u>	<u>195,6</u>
236	<u>Thisted Bredning</u>	<u>522,8</u>	<u>191,0</u>	<u>312,9</u>	<u>503,9</u>
158	<u>Hjarbæk Fjord</u>	<u>873,9</u>	<u>249,1</u>	<u>680,7</u>	<u>929,8</u>
157	<u>Bjørnholms Bugt, Riisgårde Bredning, Skive Fjord og Lovns Bredning</u>	<u>572,6</u>	<u>212,7</u>	<u>244,5</u>	<u>457,1</u>
238	<u>Halkær Bredning</u>	<u>237,3</u>	<u>67,9</u>	<u>160,8</u>	<u>228,7</u>
159	<u>Mariager Fjord, indre</u>	<u>216,8</u>	<u>57,8</u>	<u>151,1</u>	<u>208,9</u>
136	<u>Randers Fjord, indre</u>	<u>348,9</u>	<u>285,4</u>		<u>285,4</u>
137	<u>Randers Fjord, ydre</u>	<u>23,6</u>	<u>19,3</u>		<u>19,3</u>
140	<u>Djursland Øst</u>	<u>108,3</u>	<u>94,9</u>		<u>94,9</u>
141	<u>Ebeltoft Vig</u>	<u>0,5</u>	<u>0,0</u>		<u>0,0</u>
144	<u>Knebel Vig</u>	<u>3,1</u>	<u>2,6</u>		<u>2,6</u>
146	<u>Norsminde Fjord</u>	<u>17,3</u>	<u>13,7</u>		<u>13,7</u>
128	<u>Horsens Fjord, indre</u>	<u>230,8</u>	<u>212,0</u>		<u>212,0</u>
127	<u>Horsens Fjord, ydre</u>	<u>5,5</u>	<u>4,8</u>		<u>4,8</u>
59	<u>Nærå Strand</u>	<u>65,3</u>	<u>24,6</u>	<u>38,7</u>	<u>63,2</u>
93	<u>Odense Fjord, Seden Strand</u>	<u>345,8</u>	<u>314,4</u>		<u>314,4</u>
92	<u>Odense Fjord, ydre</u>	<u>10,1</u>	<u>8,4</u>		<u>8,4</u>
62	<u>Lillestrand</u>	<u>2,6</u>	<u>2,6</u>		<u>2,6</u>
142	<u>Stavns Fjord</u>	<u>1,0</u>	<u>0,9</u>		<u>0,9</u>
219	<u>Århus Bugt syd, Samsø og Nordlige Bælthav</u>	<u>55,0</u>	<u>39,7</u>		<u>39,7</u>
123	<u>Vejle Fjord, indre</u>	<u>86,2</u>	<u>76,3</u>		<u>76,3</u>
122	<u>Vejle Fjord, ydre</u>	<u>103,6</u>	<u>92,6</u>		<u>92,6</u>
224	<u>Nordlige Lillebælt</u>	<u>116,5</u>	<u>102,2</u>		<u>102,2</u>
124	<u>Kolding Fjord, indre</u>	<u>302,5</u>	<u>94,9</u>	<u>196,9</u>	<u>291,9</u>
125	<u>Kolding Fjord, ydre</u>	<u>33,7</u>	<u>10,1</u>	<u>27,4</u>	<u>37,5</u>
80	<u>Gamborg Fjord</u>	<u>59,2</u>	<u>23,9</u>	<u>33,2</u>	<u>57,1</u>
231	<u>Lillebælt, Snævringen</u>	<u>29,8</u>	<u>9,5</u>	<u>14,2</u>	<u>23,8</u>
109	<u>Hejlsminde Nor</u>	<u>77,1</u>	<u>54,2</u>	<u>18,3</u>	<u>72,5</u>
108	<u>Avnø Vig</u>	<u>34,8</u>	<u>23,0</u>	<u>12,9</u>	<u>35,9</u>
106	<u>Haderslev Fjord</u>	<u>89,4</u>	<u>60,4</u>	<u>38,8</u>	<u>99,1</u>
82	<u>Aborg Minde Nor</u>	<u>85,7</u>	<u>41,1</u>	<u>41,1</u>	<u>82,1</u>
74	<u>Bredningen</u>	<u>56,7</u>	<u>33,6</u>	<u>27,5</u>	<u>61,1</u>
217	<u>Lillebælt, Bredningen</u>	<u>97,4</u>	<u>62,6</u>	<u>2,1</u>	<u>64,7</u>
113	<u>Flensborg Fjord, indre</u>	<u>2,7</u>	<u>1,8</u>		<u>1,8</u>
114	<u>Flensborg Fjord, ydre</u>	-			

<u>110</u>	<u>Nybøl Nor</u>	<u>21,9</u>	<u>19,9</u>		<u>19,9</u>
<u>105</u>	<u>Augustenborg Fjord</u>	<u>37,1</u>	<u>33,5</u>	<u>0,6</u>	<u>34,0</u>
<u>104</u>	<u>Als Sund</u>	<u>23,2</u>	<u>21,6</u>		<u>21,6</u>
<u>103</u>	<u>Als Fjord</u>	<u>44,4</u>	<u>40,4</u>		<u>40,4</u>
<u>102</u>	<u>Åbenrå Fjord</u>	<u>34,3</u>	<u>17,9</u>	<u>13,8</u>	<u>31,6</u>
<u>101</u>	<u>Genner Bugt</u>	<u>13,7</u>	<u>9,2</u>	<u>3,3</u>	<u>12,5</u>
<u>87</u>	<u>Helnæs Bugt</u>	<u>47,9</u>	<u>42,6</u>		<u>42,6</u>
<u>85</u>	<u>Kertinge Nor</u>	<u>9,6</u>	<u>9,5</u>		<u>9,5</u>
<u>84</u>	<u>Kerteminde Fjord</u>	<u>11,8</u>	<u>10,7</u>		<u>10,7</u>
<u>96</u>	<u>Storebælt, NV</u>	<u>63,9</u>	<u>57,5</u>		<u>57,5</u>
<u>95</u>	<u>Storebælt, SV</u>	<u>18,2</u>	<u>12,8</u>		<u>12,8</u>
<u>83</u>	<u>Holckenhavn Fjord</u>	<u>119,8</u>	<u>85,6</u>	<u>26,0</u>	<u>111,6</u>
<u>68</u>	<u>Lindelse Nor</u>	<u>16,8</u>	<u>13,2</u>	<u>2,5</u>	<u>15,7</u>
<u>72</u>	<u>Kløven</u>	<u>13,4</u>	<u>8,7</u>	<u>3,9</u>	<u>12,6</u>
<u>212</u>	<u>Faaborg Fjord</u>	<u>7,5</u>	<u>4,1</u>	<u>2,9</u>	<u>7,0</u>
<u>214</u>	<u>Det sydfynske Øhav</u>	<u>164,3</u>	<u>108,4</u>	<u>44,9</u>	<u>153,3</u>

4. Kunstige eller stærkt modificerede overfladevandområder

Foranstaltninger til opfyldelse af miljømål for kunstige eller stærkt modificerede overfladevandområder som fastsat i bilag 1 til bekendtgørelse om miljømål for overfladevandområder og grundvandsforekomster omfatter restaureringer m.v. samt foranstaltninger til reduktion af fosfortilførsel gennem etablering af vådområder som specificeret i afsnit 2, reduktion af kvælstoftilførsel gennem etablering af vådområder som specificeret i afsnit 3 samt begrænsning af forurening fra punktkilder som specificeret i afsnit 5.

Kunstige eller stærkt modificerede overfladevandområder, som skal restaureres, fremgår af tabel 56. I tabellen identificeres det enkelte kunstige eller stærkt modificerede overfladevandområde ved nummer, beliggenhedskommune (som identificeret ud fra foreliggende oplysninger), eventuelle navn, afgrænsende koordinater og længde eller areal. Foranstaltningen eller foranstaltningerne, som skal gennemføres i forhold til det kunstige eller stærkt modificerede overfladevandområde er anført i kolonnen længst til højre. Så vidt angår foranstaltningen "strækningsbaseret indsatsbehov", vil den konkrete indsats først blive fastlagt senere. Foranstaltningen angiver derfor alene, at der skal gennemføres en strækningsbaseret indsats, men ikke hvilken. Ved indtastning af det kunstige eller stærkt modificerede overfladevandområdes nummer i MiljøGIS, hvortil der er adgang fra Miljøstyrelsens Styrelsen for Grøn Arealomlægning og Vandmiljøs hjemmeside, er det muligt at se beliggenheden på et kort.

Foranstaltningerne gennemføres af kommunerne efter gældende regler herom. ~~Det bemærkes, at der i~~ regler om tilskud til gennemførelse af fastlagte foranstaltninger fastsættes kriterier, der skal opfyldes for at få tilskud til gennemførelse af de enkelte foranstaltninger.

Tablet 65. Restaureringer m.v. af kunstige eller stærkt modificerede overfladevandområder.

<u>Vandområde nr.</u>	<u>Navn og kommune(r)</u>	<u>Afgrænsende koordinater</u>	<u>Længde (km)</u>	<u>Foranstaltning</u>
<u>1.5.c-0775-030</u>	<u>Kommune(r): Aarhus</u>	<u>x1: 566438.35, y1: 6230193.68,</u>	<u>1,84</u>	<u>Strækningsbaseret indsatsbehov</u>

	<u>Navn:</u> <u>Sogneskelsgrøften</u>	<u>x2: 565083.44,</u> <u>y2: 6229372.67</u>		
<u>1.6.b-0325-010</u>	<u>Kommune(r):</u> <u>Norrdjurs</u> <u>Navn:</u> <u>Afløb fra Vivild</u>	<u>x1: 588433.66,</u> <u>y1: 6260291.05,</u> <u>x2: 588217.62,</u> <u>y2: 6259813.98</u>	<u>0,56</u>	<u>Strækningbaseret</u> <u>indsatsbehov</u>
<u>b00004</u>	<u>Kommune(r):</u> <u>Randers</u> <u>Navn:</u> <u>Hovbæk</u>	<u>x1: 571806.45,</u> <u>y1: 6253928.55,</u> <u>x2: 570889.54,</u> <u>y2: 6253519.28</u>	<u>1,04</u>	<u>Strækningbaseret</u> <u>indsatsbehov</u>
<u>b00032</u>	<u>Kommune(r):</u> <u>Holstebro,</u> <u>Ringkøbing-</u> <u>Skjern</u> <u>Navn:</u> <u>Madum Å</u>	<u>x1: 454784.12,</u> <u>y1: 6231649.17,</u> <u>x2: 451434.86,</u> <u>y2: 6227112.50,</u> <u>x3: 451835.33,</u> <u>y3: 6227430.10,</u> <u>x4: 451821.09,</u> <u>y4: 6227402.84</u>	<u>7,19</u>	<u>Strækningbaseret</u> <u>indsatsbehov</u>
<u>b00085</u>	<u>Kommune(r):</u> <u>Kerteminde</u> <u>Navn:</u> <u>Skjoldmoseren</u> <u>den</u>	<u>x1: 598203.75,</u> <u>y1: 6143048.83,</u> <u>x2: 599859.10,</u> <u>y2: 6140983.04</u>	<u>2,8</u>	<u>Strækningbaseret</u> <u>indsatsbehov</u>
<u>b00089</u>	<u>Kommune(r):</u> <u>Middelfart</u> <u>Navn:</u> <u>Gremmeløkke</u> <u>Å</u>	<u>x1: 561979.37,</u> <u>y1: 6145134.57,</u> <u>x2: 561159.40,</u> <u>y2: 6143302.71</u>	<u>2,31</u>	<u>Strækningbaseret</u> <u>indsatsbehov</u>
<u>b00091</u>	<u>Kommune(r):</u> <u>Herning</u> <u>Navn:</u> <u>Røjenkjær Bæk</u>	<u>x1: 502651.32,</u> <u>y1: 6232303.27,</u> <u>x2: 500117.39,</u> <u>y2: 6233320.80</u>	<u>2,76</u>	<u>Fiernelse af fysiske</u> <u>spærringer</u>
<u>b00093</u>	<u>Kommune(r):</u> <u>Middelfart</u> <u>Navn:</u> <u>Viby Å</u>	<u>x1: 557593.55,</u> <u>y1: 6145661.62,</u> <u>x2: 556429.69,</u> <u>y2: 6146063.64</u>	<u>1,47</u>	<u>Strækningbaseret</u> <u>indsatsbehov</u>

<u>b00099</u>	<u>Kommune(r):</u> <u>Aalborg</u> <u>Navn:</u> <u>Hovedkanalen</u>	<u>x1: 576995.35,</u> <u>y1: 6305648.07,</u> <u>x2: 573753.57,</u> <u>y2: 6305084.88</u>	<u>3,43</u>	<u>Mindre</u> <u>strækningbaserede</u> <u>restaureringer</u>
<u>c00013</u>	<u>Kommune(r):</u> <u>Ærø</u> <u>Navn:</u> <u>Midtmarksren</u> <u>den</u>	<u>x1: 589793.41,</u> <u>y1: 6077456.67,</u> <u>x2: 588497.30,</u> <u>y2: 6077888.05,</u> <u>x3: 588769.37,</u> <u>y3: 6078320.94,</u> <u>x4: 588497.30,</u> <u>y4: 6077888.05,</u> <u>x5: 588497.30,</u> <u>y5: 6077888.05,</u> <u>x6: 587840.07,</u> <u>y6: 6077969.27</u>	<u>2,79</u>	<u>Strækningbaseret</u> <u>indsatsbehov</u>
<u>c00015</u>	<u>Kommune(r):</u> <u>Skanderborg</u> <u>Navn:</u> <u>Østlige tilløb til</u> <u>Sommerbæ</u>	<u>x1: 564798.68,</u> <u>y1: 6215902.72,</u> <u>x2: 565296.41,</u> <u>y2: 6215903.36</u>	<u>0,87</u>	<u>Strækningbaseret</u> <u>indsatsbehov</u>
<u>c00070</u>	<u>Kommune(r):</u> <u>Varde</u> <u>Navn:</u> <u>Bådsø-Jægum-</u> <u>Filsø Bæk</u>	<u>x1: 458683.61,</u> <u>y1: 6165906.24,</u> <u>x2: 457620.44,</u> <u>y2: 6169060.46,</u> <u>x3: 457669.71,</u> <u>y3: 6169466.88,</u> <u>x4: 457620.44,</u> <u>y4: 6169060.46,</u> <u>x5: 457620.44,</u> <u>y5: 6169060.46,</u> <u>x6: 456146.94,</u> <u>y6: 6168658.55</u>	<u>6,13</u>	<u>Strækningbaseret</u> <u>indsatsbehov</u>
<u>c00107</u>	<u>Kommune(r):</u> <u>Varde</u> <u>Navn:</u> <u>Rolfsø Kanal</u> <u>og Fidde Strøm</u>	<u>x1: 455849.71,</u> <u>y1: 6176103.99,</u> <u>x2: 453912.23,</u> <u>y2: 6175028.12,</u> <u>x3: 456063.78,</u> <u>y3: 6176368.90,</u> <u>x4: 455849.71,</u> <u>y4: 6176103.99,</u> <u>x5: 456496.81,</u> <u>y5: 6175577.30,</u>	<u>3,81</u>	<u>Fjernelse af fysiske</u> <u>spærringer,</u> <u>Strækningbaseret</u> <u>indsatsbehov</u>

		<u>x6: 455849.71,</u> <u>y6: 6176103.99</u>		
<u>c00118</u>	<u>Kommune(r):</u> <u>Vejen</u> <u>Navn:</u> <u>Vester Torsted</u> <u>Kanal</u>	<u>x1: 513951.26,</u> <u>y1: 6162503.34,</u> <u>x2: 512807.37,</u> <u>y2: 6162303.31</u>	<u>1,33</u>	<u>Strækingsbaseret</u> <u>indsatsbehov</u>
<u>c00132</u>	<u>Kommune(r):</u> <u>Skanderborg</u> <u>Navn:</u> <u>Lundmose</u> <u>Bæk m. tilløb</u> <u>Høver Bæk</u>	<u>x1: 556289.87,</u> <u>y1: 6221600.73,</u> <u>x2: 555120.36,</u> <u>y2: 6221936.52,</u> <u>x3: 555120.36,</u> <u>y3: 6221936.52,</u> <u>x4: 554561.06,</u> <u>y4: 6222013.07,</u> <u>x5: 555120.36,</u> <u>y5: 6221936.52,</u> <u>x6: 555059.72,</u> <u>y6: 6221784.81,</u> <u>x7: 556289.87,</u> <u>y7: 6221600.73,</u> <u>x8: 556225.37,</u> <u>y8: 6221007.47,</u> <u>x9: 556928.40,</u> <u>y9: 6221768.61,</u> <u>x10: 556289.87,</u> <u>y10: 6221600.73</u>	<u>4,17</u>	<u>Åbning af rørlagte</u> <u>strækninger,</u> <u>Strækingsbaseret</u> <u>indsatsbehov</u>
<u>c00176</u>	<u>Kommune(r):</u> <u>Skanderborg</u> <u>Navn:</u> <u>Blegindmose</u> <u>Bæk</u>	<u>x1: 565756.55,</u> <u>y1: 6213972.45,</u> <u>x2: 565890.70,</u> <u>y2: 6213108.81</u>	<u>1,2</u>	<u>Strækingsbaseret</u> <u>indsatsbehov</u>
<u>c00248</u>	<u>Kommune(r):</u> <u>Odder</u> <u>Navn:</u> <u>Bøgebjerg Bæk</u> <u>og Grøft fra</u> <u>indus</u>	<u>x1: 572354.89,</u> <u>y1: 6205056.28,</u> <u>x2: 571333.74,</u> <u>y2: 6205397.53</u>	<u>1,13</u>	<u>Strækingsbaseret</u> <u>indsatsbehov</u>
<u>c00275</u>	<u>Kommune(r):</u> <u>Aarhus</u>	<u>x1: 570715.78,</u> <u>y1: 6220878.86,</u> <u>x2: 570425.84,</u> <u>y2: 6220435.02,</u>	<u>1,33</u>	<u>Åbning af rørlagte</u> <u>strækninger</u>

	<u>Navn:</u> <u>Børup Grøft</u>	<u>x3: 570396.38,</u> <u>y3: 6220026.94,</u> <u>x4: 570425.84,</u> <u>y4: 6220435.02,</u> <u>x5: 570425.84,</u> <u>y5: 6220435.02,</u> <u>x6: 570298.70,</u> <u>y6: 6220319.72</u>		
<u>c00281</u>	<u>Kommune(r):</u> <u>Holstebro</u> <u>Navn:</u> <u>Støvlbæk -</u> <u>Ulfborg og</u> <u>Sønderkær</u>	<u>x1: 459034.01,</u> <u>y1: 6238561.54,</u> <u>x2: 456090.18,</u> <u>y2: 6240854.87,</u> <u>x3: 459034.01,</u> <u>y3: 6238561.54,</u> <u>x4: 458982.07,</u> <u>y4: 6238446.36,</u> <u>x5: 459034.34,</u> <u>y5: 6238560.74,</u> <u>x6: 459034.01,</u> <u>y6: 6238561.54</u>	<u>4,46</u>	<u>Fiernelse af fysiske</u> <u>spærringer,</u> <u>Strækningbaseret</u> <u>indsatsbehov</u>
<u>c00325</u>	<u>Kommune(r):</u> <u>Sønderborg</u> <u>Navn:</u> <u>Uden navn</u>	<u>x1: 557806.74,</u> <u>y1: 6095584.42,</u> <u>x2: 556770.75,</u> <u>y2: 6095010.75</u>	<u>1,29</u>	<u>Åbning af rørlagte</u> <u>strækninger</u>
<u>c00334</u>	<u>Kommune(r):</u> <u>Faaborg-</u> <u>Midtfyn</u> <u>Navn:</u> <u>Uden navn</u>	<u>x1: 599892.32,</u> <u>y1: 6122107.76,</u> <u>x2: 599517.70,</u> <u>y2: 6121340.02</u>	<u>0,92</u>	<u>Strækningbaseret</u> <u>indsatsbehov</u>
<u>c00372</u>	<u>Kommune(r):</u> <u>Silkeborg</u> <u>Navn:</u> <u>Sorring</u> <u>Skelbæk og</u> <u>Kilde ved Sor</u>	<u>x1: 548383.53,</u> <u>y1: 6225251.60,</u> <u>x2: 548175.34,</u> <u>y2: 6224565.32,</u> <u>x3: 548270.01,</u> <u>y3: 6224430.58,</u> <u>x4: 548175.34,</u> <u>y4: 6224565.32,</u> <u>x5: 548175.34,</u> <u>y5: 6224565.32,</u> <u>x6: 548085.13,</u> <u>y6: 6224546.12</u>	<u>1,21</u>	<u>Åbning af rørlagte</u> <u>strækninger</u>
<u>c00378</u>	<u>Kommune(r):</u> <u>Assens</u>	<u>x1: 557325.06,</u> <u>y1: 6124825.03,</u>	<u>0,99</u>	<u>Åbning af rørlagte</u> <u>strækninger,</u>

	<u>Navn:</u> <u>Kærum Å</u>	<u>x2: 556476.71,</u> <u>y2: 6125037.39</u>		<u>Fiernelse af fysiske</u> <u>spærringer,</u> <u>Strækingsbaseret</u> <u>indsatsbehov</u>
<u>c00432</u>	<u>Kommune(r):</u> <u>Skanderborg</u> <u>Navn:</u> <u>Møgeleng Bæk</u> <u>og Tåstrup</u> <u>Bæk</u>	<u>x1: 560335.13,</u> <u>y1: 6220936.49,</u> <u>x2: 558485.31,</u> <u>y2: 6220370.46,</u> <u>x3: 558130.11,</u> <u>y3: 6218809.67,</u> <u>x4: 558485.31,</u> <u>y4: 6220370.46,</u> <u>x5: 558443.40,</u> <u>y5: 6220233.55,</u> <u>x6: 558485.31,</u> <u>y6: 6220370.46</u>	<u>4,76</u>	<u>Åbning af rørlagte</u> <u>strækninger</u>
<u>c00489</u>	<u>Kommune(r):</u> <u>Lemvig</u> <u>Navn:</u> <u>Uden navn</u>	<u>x1: 457791.51,</u> <u>y1: 6267276.95,</u> <u>x2: 457515.43,</u> <u>y2: 6267738.44</u>	<u>0,64</u>	<u>Åbning af rørlagte</u> <u>strækninger</u>
<u>c00534</u>	<u>Kommune(r):</u> <u>Morsø</u> <u>Navn:</u> <u>Lyngbro Bæk</u>	<u>x1: 482733.74,</u> <u>y1: 6297052.87,</u> <u>x2: 482125.95,</u> <u>y2: 6297144.11</u>	<u>0,71</u>	<u>Mindre</u> <u>strækingsbaserede</u> <u>restaureringer</u>
<u>c00535</u>	<u>Kommune(r):</u> <u>Morsø</u> <u>Navn:</u> <u>Lyngbro Bæk</u>	<u>x1: 480964.66,</u> <u>y1: 6297271.15,</u> <u>x2: 481465.00,</u> <u>y2: 6295737.19,</u> <u>x3: 481099.59,</u> <u>y3: 6297946.44,</u> <u>x4: 480194.34,</u> <u>y4: 6297571.98,</u> <u>x5: 481041.44,</u> <u>y5: 6297308.08,</u> <u>x6: 480724.49,</u> <u>y6: 6297337.08,</u> <u>x7: 480724.49,</u> <u>y7: 6297337.08,</u> <u>x8: 479391.01,</u> <u>y8: 6297624.62</u>	<u>5,25</u>	<u>Mindre</u> <u>strækingsbaserede</u> <u>restaureringer</u>
<u>c00618</u>	<u>Kommune(r):</u> <u>Brønderslev,</u> <u>Jammerbugt,</u>	<u>x1: 547269.89,</u> <u>y1: 6350003.64,</u>	<u>8,06</u>	<u>Fiernelse af fysiske</u> <u>spærringer,</u> <u>Mindre</u>

	<u>Hjørring</u> <u>Navn:</u> <u>Uden navn</u>	<u>x2: 547142.11,</u> <u>y2: 6355060.40</u>		<u>strækingsbaserede restaureringer</u>
<u>o141</u>	<u>Kommune(r):</u> <u>Tønder,</u> <u>Esbjerg</u> <u>Navn:</u> <u>Uden navn</u>	<u>x1: 487203.33,</u> <u>y1: 6121779.58,</u> <u>x2: 486917.20,</u> <u>y2: 6121256.32</u>	<u>0,66</u>	<u>Strækingsbaseret indsatsbehov</u>
<u>o178</u>	<u>Kommune(r):</u> <u>Haderslev</u> <u>Navn:</u> <u>Uden navn</u>	<u>x1: 499739.63,</u> <u>y1: 6130293.76,</u> <u>x2: 499352.23,</u> <u>y2: 6130511.24</u>	<u>0,58</u>	<u>Fiernelse af fysiske spærringer</u>
<u>o217</u>	<u>Kommune(r):</u> <u>Kolding</u> <u>Navn:</u> <u>Uden navn</u>	<u>x1: 521747.35,</u> <u>y1: 6136868.68,</u> <u>x2: 521171.27,</u> <u>y2: 6136795.04</u>	<u>0,59</u>	<u>Strækingsbaseret indsatsbehov</u>
<u>o290</u>	<u>Kommune(r):</u> <u>Nordfyns</u> <u>Navn:</u> <u>Afløb fra</u> <u>Maderup</u> <u>Mose</u>	<u>x1: 571943.30,</u> <u>y1: 6150303.97,</u> <u>x2: 571875.38,</u> <u>y2: 6149627.07</u>	<u>0,8</u>	<u>Mindre strækingsbaserede restaureringer</u>
<u>o313</u>	<u>Kommune(r):</u> <u>Vejen</u> <u>Navn:</u> <u>Uden navn</u>	<u>x1: 492971.70,</u> <u>y1: 6154668.00,</u> <u>x2: 495754.23,</u> <u>y2: 6155351.71</u>	<u>3,86</u>	<u>Åbning af rørlagte strækninger,</u> <u>Strækingsbaseret indsatsbehov,</u> <u>Etablering af miniådale</u>
<u>o321</u>	<u>Kommune(r):</u> <u>Vejen</u> <u>Navn:</u> <u>Uden navn</u>	<u>x1: 509231.79,</u> <u>y1: 6156146.76,</u> <u>x2: 508369.45,</u> <u>y2: 6156430.82</u>	<u>0,92</u>	<u>Strækingsbaseret indsatsbehov</u>
<u>o328</u>	<u>Kommune(r):</u> <u>Vejen</u> <u>Navn:</u> <u>Uden navn</u>	<u>x1: 511840.29,</u> <u>y1: 6156736.12,</u> <u>x2: 511595.56,</u> <u>y2: 6155140.61,</u> <u>x3: 511840.29,</u> <u>y3: 6156736.12,</u> <u>x4: 511840.29,</u>	<u>4,36</u>	<u>Strækingsbaseret indsatsbehov</u>

		<u>y4: 6156736.12,</u> <u>x5: 512025.07,</u> <u>y5: 6157396.57,</u> <u>x6: 511799.87,</u> <u>y6: 6157641.98,</u> <u>x7: 512025.07,</u> <u>y7: 6157396.57,</u> <u>x8: 511840.29,</u> <u>y8: 6156736.12,</u> <u>x9: 512245.49,</u> <u>y9: 6157850.45,</u> <u>x10: 512025.07,</u> <u>y10: 6157396.57</u>		
<u>o330 y</u>	<u>Kommune(r):</u> <u>Vejen</u> <u>Navn:</u> <u>Drostrup Å</u>	<u>x1: 509169.98,</u> <u>y1: 6156029.59,</u> <u>x2: 509289.61,</u> <u>y2: 6158031.77</u>	<u>2,14</u>	<u>Fjernelse af fysiske</u> <u>spærringer,</u> <u>Strækningbaseret</u> <u>indsatsbehov</u>
<u>o494</u>	<u>Kommune(r):</u> <u>Veile</u> <u>Navn:</u> <u>STILBJERG</u> <u>BÆK</u>	<u>x1: 509978.04,</u> <u>y1: 6181063.85,</u> <u>x2: 505812.41,</u> <u>y2: 6180332.15</u>	<u>5,2</u>	<u>Strækningbaseret</u> <u>indsatsbehov</u>
<u>o520</u>	<u>Kommune(r):</u> <u>Billund</u> <u>Navn:</u> <u>Simmelbæk</u>	<u>x1: 497799.29,</u> <u>y1: 6183230.79,</u> <u>x2: 491721.37,</u> <u>y2: 6186619.93</u>	<u>7,5</u>	<u>Strækningbaseret</u> <u>indsatsbehov</u>
<u>o566 a</u>	<u>Kommune(r):</u> <u>Odder</u> <u>Navn:</u> <u>Ellemose Grøft</u>	<u>x1: 568901.77,</u> <u>y1: 6195236.22,</u> <u>x2: 569095.12,</u> <u>y2: 6196611.51</u>	<u>1,5</u>	<u>Fjernelse af fysiske</u> <u>spærringer,</u> <u>Strækningbaseret</u> <u>indsatsbehov</u>
<u>o592 y</u>	<u>Kommune(r):</u> <u>Horsens</u> <u>Navn:</u> <u>Porskær Bæk</u>	<u>x1: 543327.76,</u> <u>y1: 6199440.54,</u> <u>x2: 542564.61,</u> <u>y2: 6199790.24,</u> <u>x3: 541827.34,</u> <u>y3: 6199658.50,</u> <u>x4: 541589.44,</u> <u>y4: 6199896.47</u>	<u>1,3</u>	<u>Strækningbaseret</u> <u>indsatsbehov</u>
<u>o593</u>	<u>Kommune(r):</u> <u>Herning</u>	<u>x1: 494757.03,</u> <u>y1: 6198956.29,</u>	<u>1,74</u>	<u>Strækningbaseret</u> <u>indsatsbehov</u>

	<u>Navn:</u> <u>Strellev Grøft</u>	<u>x2: 493593.15,</u> <u>y2: 6200030.31</u>		
<u>o638</u>	<u>Kommune(r):</u> <u>Horsens,</u> <u>Skanderborg</u> <u>Navn:</u> <u>Ringkloster Å -</u> <u>Hedemølle -</u>	<u>x1: 562030.79,</u> <u>y1: 6204535.33,</u> <u>x2: 561533.08,</u> <u>y2: 6204657.33</u>	<u>0,56</u>	<u>Mindre</u> <u>strækningbaserede</u> <u>restaureringer</u>
<u>o685</u>	<u>Kommune(r):</u> <u>Herning</u> <u>Navn:</u> <u>Bæk vest for</u> <u>Søby</u>	<u>x1: 501612.35,</u> <u>y1: 6210147.39,</u> <u>x2: 501291.90,</u> <u>y2: 6210800.52</u>	<u>0,84</u>	<u>Strækningbaseret</u> <u>indsatsbehov</u>
<u>o796</u>	<u>Kommune(r):</u> <u>Skanderborg,</u> <u>Aarhus</u> <u>Navn:</u> <u>Kolkær Bæk</u>	<u>x1: 560519.67,</u> <u>y1: 6221019.68,</u> <u>x2: 559925.68,</u> <u>y2: 6221652.46,</u> <u>x3: 559925.68,</u> <u>y3: 6221652.46,</u> <u>x4: 559872.81,</u> <u>y4: 6221746.58,</u> <u>x5: 559925.68,</u> <u>y5: 6221652.46,</u> <u>x6: 559395.73,</u> <u>y6: 6221745.00</u>	<u>1,79</u>	<u>Strækningbaseret</u> <u>indsatsbehov</u>
<u>o871</u>	<u>Kommune(r):</u> <u>Herning</u> <u>Navn:</u> <u>Rødding Grøft</u>	<u>x1: 483362.40,</u> <u>y1: 6229820.04,</u> <u>x2: 482201.68,</u> <u>y2: 6229379.27</u>	<u>1,47</u>	<u>Strækningbaseret</u> <u>indsatsbehov</u>
<u>o965</u>	<u>Kommune(r):</u> <u>Aarhus</u> <u>Navn:</u> <u>Udmarksgrøft</u>	<u>x1: 572639.57,</u> <u>y1: 6238738.24,</u> <u>x2: 571495.42,</u> <u>y2: 6237721.84</u>	<u>1,88</u>	<u>Strækningbaseret</u> <u>indsatsbehov</u>
<u>o981</u>	<u>Kommune(r):</u> <u>Viborg</u> <u>Navn:</u> <u>Kildebæk</u> <u>Mosevej</u>	<u>x1: 509910.62,</u> <u>y1: 6239945.20,</u> <u>x2: 509397.45,</u> <u>y2: 6239440.41</u>	<u>0,85</u>	<u>Fiernelse af fysiske</u> <u>spærringer</u>
<u>o1009 y</u>	<u>Kommune(r):</u> <u>Syddjurs</u>	<u>x1: 582969.18,</u> <u>y1: 6242592.67,</u>	<u>1,8</u>	<u>Åbning af rørlagte</u> <u>strækninger,</u>

	<u>Navn:</u> <u>Akselhøj Bæk</u>	<u>x2: 582663.04,</u> <u>y2: 6241523.92,</u> <u>x3: 582969.18,</u> <u>y3: 6242592.67,</u> <u>x4: 582969.17,</u> <u>y4: 6242592.68,</u> <u>x5: 583073.06,</u> <u>y5: 6242570.15,</u> <u>x6: 582969.18,</u> <u>y6: 6242592.67,</u> <u>x7: 582969.18,</u> <u>y7: 6242592.67,</u> <u>x8: 582787.79,</u> <u>y8: 6242849.96</u>		<u>Strækningbaseret indsatsbehov</u>
<u>o1025</u>	<u>Kommune(r):</u> <u>Syddjurs</u> <u>Navn:</u> <u>Mørke Bæk</u>	<u>x1: 584644.47,</u> <u>y1: 6243214.36,</u> <u>x2: 583399.86,</u> <u>y2: 6244640.26</u>	<u>2,22</u>	<u>Strækningbaseret indsatsbehov</u>
<u>o1076</u>	<u>Kommune(r):</u> <u>Randers</u> <u>Navn:</u> <u>VI. syd f.</u> <u>Tebbestrupkæ</u> <u>r, øs</u>	<u>x1: 562527.98,</u> <u>y1: 6253688.53,</u> <u>x2: 561687.95,</u> <u>y2: 6253074.08</u>	<u>1,1</u>	<u>Strækningbaseret indsatsbehov</u>
<u>o1266</u>	<u>Kommune(r):</u> <u>Vesthimmerla</u> <u>nds</u> <u>Navn:</u> <u>Uden navn</u>	<u>x1: 534356.73,</u> <u>y1: 6293938.64,</u> <u>x2: 533343.48,</u> <u>y2: 6295281.98</u>	<u>1,94</u>	<u>Åbning af rørlagte strækninger</u>
<u>o1270</u>	<u>Kommune(r):</u> <u>Rebild</u> <u>Navn:</u> <u>Fuglebæk</u>	<u>x1: 539624.00,</u> <u>y1: 6296680.67,</u> <u>x2: 538978.18,</u> <u>y2: 6296188.20</u>	<u>1,05</u>	<u>Strækningbaseret indsatsbehov</u>
<u>o1475</u>	<u>Kommune(r):</u> <u>Esbjerg</u> <u>Navn:</u> <u>Uden navn</u>	<u>x1: 488203.55,</u> <u>y1: 6121419.98,</u> <u>x2: 488158.58,</u> <u>y2: 6122369.38</u>	<u>1,05</u>	<u>Strækningbaseret indsatsbehov</u>
<u>o1476 x</u>	<u>Kommune(r):</u> <u>Haderslev</u>	<u>x1: 504133.26,</u> <u>y1: 6122110.35,</u>	<u>5,23</u>	<u>Fjernelse af fysiske spærringer</u>

	<u>Navn:</u> <u>Uden navn</u>	<u>x2: 499625.11,</u> <u>y2: 6122477.55</u>		
<u>o1477 x</u>	<u>Kommune(r):</u> <u>Haderslev,</u> <u>Tønder</u> <u>Navn:</u> <u>Uden navn</u>	<u>x1: 504560.66,</u> <u>y1: 6121494.43,</u> <u>x2: 500327.76,</u> <u>y2: 6124421.73,</u> <u>x3: 502221.58,</u> <u>y3: 6124184.83,</u> <u>x4: 500327.76,</u> <u>y4: 6124421.73,</u> <u>x5: 500327.76,</u> <u>y5: 6124421.73,</u> <u>x6: 498053.97,</u> <u>y6: 6126044.65</u>	<u>10,6</u>	<u>Fjernelse af fysiske</u> <u>spærringer,</u> <u>Mindre</u> <u>strækingsbaserede</u> <u>restaureringer</u>
<u>o1479</u>	<u>Kommune(r):</u> <u>Esbjerg</u> <u>Navn:</u> <u>Uden navn</u>	<u>x1: 487001.43,</u> <u>y1: 6124250.51,</u> <u>x2: 483280.06,</u> <u>y2: 6126506.61</u>	<u>5,53</u>	<u>Strækingsbaseret</u> <u>indsatsbehov</u>
<u>o1486 x</u>	<u>Kommune(r):</u> <u>Esbjerg</u> <u>Navn:</u> <u>Uden navn</u>	<u>x1: 478228.20,</u> <u>y1: 6127768.43,</u> <u>x2: 479063.48,</u> <u>y2: 6133517.90,</u> <u>x3: 479063.48,</u> <u>y3: 6133517.90,</u> <u>x4: 478936.64,</u> <u>y4: 6135736.53,</u> <u>x5: 479167.03,</u> <u>y5: 6135832.37,</u> <u>x6: 478936.64,</u> <u>y6: 6135736.53,</u> <u>x7: 479338.03,</u> <u>y7: 6135678.55,</u> <u>x8: 479167.03,</u> <u>y8: 6135832.37,</u> <u>x9: 479680.04,</u> <u>y9: 6133658.31,</u> <u>x10: 479063.48,</u> <u>y10:</u> <u>6133517.90,</u> <u>x11: 479028.18,</u> <u>y11:</u> <u>6135535.85,</u> <u>x12: 478936.64,</u> <u>y12:</u>	<u>14,35</u>	<u>Strækingsbaseret</u> <u>indsatsbehov</u>

		<u>6135736.53,</u> <u>x13: 480436.88,</u> <u>y13:</u> <u>6136261.02,</u> <u>x14: 479167.03,</u> <u>y14:</u> <u>6135832.37,</u> <u>x15: 481053.69,</u> <u>y15:</u> <u>6136063.32,</u> <u>x16: 480436.88,</u> <u>y16:</u> <u>6136261.02,</u> <u>x17: 481803.24,</u> <u>y17:</u> <u>6136076.63,</u> <u>x18: 480436.88,</u> <u>y18: 6136261.02</u>		
<u>o1493</u>	<u>Kommune(r):</u> <u>Varde</u> <u>Navn:</u> <u>V12- Rindbjerg</u> <u>Rende</u>	<u>x1: 446338.42,</u> <u>y1: 6162390.58,</u> <u>x2: 443754.68,</u> <u>y2: 6163133.22</u>	<u>2,95</u>	<u>Strækingsbaseret</u> <u>indsatsbehov</u>
<u>o1514</u>	<u>Kommune(r):</u> <u>Billund</u> <u>Navn:</u> <u>SK2 -</u> <u>Engvandingska</u> <u>nal v. Sdr.</u>	<u>x1: 496325.32,</u> <u>y1: 6188519.68,</u> <u>x2: 493746.98,</u> <u>y2: 6188697.39</u>	<u>3,66</u>	<u>Åbning af rørlagte</u> <u>strækninger</u>
<u>o1518 x</u>	<u>Kommune(r):</u> <u>Herning,</u> <u>Ringkøbing-</u> <u>Skjern</u> <u>Navn:</u> <u>Odderskær</u> <u>Bæk</u>	<u>x1: 490138.42,</u> <u>y1: 6193535.11,</u> <u>x2: 485219.09,</u> <u>y2: 6197610.67</u>	<u>7,52</u>	<u>Åbning af rørlagte</u> <u>strækninger</u>
<u>o1521 x</u>	<u>Kommune(r):</u> <u>Ringkøbing-</u> <u>Skjern</u> <u>Navn:</u>	<u>x1: 463797.37,</u> <u>y1: 6205843.37,</u> <u>x2: 460148.92,</u> <u>y2: 6206749.55</u>	<u>4,32</u>	<u>Strækingsbaseret</u> <u>indsatsbehov</u>

	<u>Velling Landkanal</u>			
<u>o1522</u>	<u>Kommune(r): Ikast-Brande</u> <u>Navn: Kvindebæk</u>	<u>x1: 517100.08, y1: 6211053.08, x2: 515038.52, y2: 6208993.74</u>	<u>3,76</u>	<u>Strækingsbaseret indsatsbehov</u>
<u>o1526</u>	<u>Kommune(r): Ikast-Brande</u> <u>Navn: Sognegrøften</u>	<u>x1: 513572.00, y1: 6220793.22, x2: 511788.91, y2: 6221556.83, x3: 511788.91, y3: 6221556.83, x4: 511788.91, y4: 6221556.83, x5: 511788.91, y5: 6221556.83, x6: 511278.23, y6: 6221903.56</u>	<u>3,06</u>	<u>Fiernelse af fysiske spærringer, Strækingsbaseret indsatsbehov</u>
<u>o1540 b</u>	<u>Kommune(r): Syddjurs, Norddjurs</u> <u>Navn: Kolindsund Sydkanal</u>	<u>x1: 615284.42, y1: 6253584.07, x2: 598366.77, y2: 6247840.76</u>	<u>25,29</u>	<u>Strækingsbaseret indsatsbehov</u>
<u>o1543</u>	<u>Kommune(r): Holstebro</u> <u>Navn: Knuds Kær</u>	<u>x1: 494130.83, y1: 6256828.38, x2: 493544.12, y2: 6257240.16</u>	<u>0,72</u>	<u>Strækingsbaseret indsatsbehov</u>
<u>o1545 x</u>	<u>Kommune(r): Holstebro, Skive, Viborg</u> <u>Navn: Mogenstrup Afvandingskanal</u>	<u>x1: 498925.08, y1: 6258694.83, x2: 498701.54, y2: 6262765.12</u>	<u>4,42</u>	<u>Åbning af rørlagte strækninger</u>
<u>o1546</u>	<u>Kommune(r): Skive, Viborg</u> <u>Navn: Fly Kanal</u>	<u>x1: 498608.01, y1: 6263130.07, x2: 499166.23, y2: 6258138.81</u>	<u>5,66</u>	<u>Fiernelse af fysiske spærringer</u>

o1550	<u>Kommune(r):</u> <u>Rebild,</u> <u>Aalborg</u> <u>Navn:</u> <u>Uden navn</u>	<u>x1: 565817.51,</u> <u>y1: 6307162.63,</u> <u>x2: 564604.84,</u> <u>y2: 6306520.54</u>	<u>1,66</u>	<u>Strækingsbaseret</u> <u>indsatsbehov</u>
o1555	<u>Kommune(r):</u> <u>Thisted</u> <u>Navn:</u> <u>Uden navn</u>	<u>x1: 494527.19,</u> <u>y1: 6327390.36,</u> <u>x2: 493618.29,</u> <u>y2: 6327690.59</u>	<u>0,97</u>	<u>Strækingsbaseret</u> <u>indsatsbehov</u>
o1607	<u>Kommune(r):</u> <u>Ærø</u> <u>Navn:</u> <u>Landgrøften</u>	<u>x1: 589328.65,</u> <u>y1: 6081559.66,</u> <u>x2: 587957.68,</u> <u>y2: 6082839.78</u>	<u>2,45</u>	<u>Fiernelse af fysiske</u> <u>spærringer,</u> <u>Strækingsbaseret</u> <u>indsatsbehov</u>
o1625	<u>Kommune(r):</u> <u>Sønderborg</u> <u>Navn:</u> <u>Uden navn</u>	<u>x1: 557710.14,</u> <u>y1: 6095561.23,</u> <u>x2: 556505.70,</u> <u>y2: 6095677.23</u>	<u>1,39</u>	<u>Åbning af rørlagte</u> <u>strækninger</u>
o1663	<u>Kommune(r):</u> <u>Faaborg-</u> <u>Midtfyn</u> <u>Navn:</u> <u>Uden navn</u>	<u>x1: 582294.24,</u> <u>y1: 6104659.86,</u> <u>x2: 582065.84,</u> <u>y2: 6104187.34</u>	<u>0,66</u>	<u>Åbning af rørlagte</u> <u>strækninger</u>
o1677 a	<u>Kommune(r):</u> <u>Faaborg-</u> <u>Midtfyn</u> <u>Navn:</u> <u>Uden navn</u>	<u>x1: 579497.34,</u> <u>y1: 6105820.04,</u> <u>x2: 580460.83,</u> <u>y2: 6106604.16</u>	<u>1,64</u>	<u>Åbning af rørlagte</u> <u>strækninger</u>
o1688	<u>Kommune(r):</u> <u>Svendborg</u> <u>Navn:</u> <u>Uden navn</u>	<u>x1: 594949.51,</u> <u>y1: 6108165.61,</u> <u>x2: 593461.62,</u> <u>y2: 6108413.40</u>	<u>1,93</u>	<u>Åbning af rørlagte</u> <u>strækninger</u>
o1717	<u>Kommune(r):</u> <u>Faaborg-</u> <u>Midtfyn</u> <u>Navn:</u> <u>Uden navn</u>	<u>x1: 590863.87,</u> <u>y1: 6112782.75,</u> <u>x2: 589379.31,</u> <u>y2: 6114153.24</u>	<u>3,08</u>	<u>Åbning af rørlagte</u> <u>strækninger</u>

<u>o1837</u>	<u>Kommune(r):</u> <u>Assens</u> <u>Navn:</u> <u>Uden navn</u>	<u>x1: 568828.82,</u> <u>y1: 6128909.38,</u> <u>x2: 568742.23,</u> <u>y2: 6129536.92</u>	<u>0,88</u>	<u>Åbning af rørlagte</u> <u>strækninger</u>
<u>o1844</u>	<u>Kommune(r):</u> <u>Assens</u> <u>Navn:</u> <u>Uden navn</u>	<u>x1: 565268.08,</u> <u>y1: 6129844.19,</u> <u>x2: 566223.61,</u> <u>y2: 6129822.98</u>	<u>1,26</u>	<u>Åbning af rørlagte</u> <u>strækninger</u>
<u>o1868</u>	<u>Kommune(r):</u> <u>Assens</u> <u>Navn:</u> <u>Uden navn</u>	<u>x1: 567417.41,</u> <u>y1: 6132899.25,</u> <u>x2: 567967.14,</u> <u>y2: 6133497.92,</u> <u>x3: 567250.25,</u> <u>y3: 6132622.36,</u> <u>x4: 567379.53,</u> <u>y4: 6132826.57,</u> <u>x5: 567417.41,</u> <u>y5: 6132899.25,</u> <u>x6: 566764.00,</u> <u>y6: 6132828.24,</u> <u>x7: 567417.41,</u> <u>y7: 6132899.25,</u> <u>x8: 567379.53,</u> <u>y8: 6132826.57,</u> <u>x9: 567379.53,</u> <u>y9: 6132826.57,</u> <u>x10: 567298.11,</u> <u>y10: 6132816.62</u>	<u>2,11</u>	<u>Strækningsbaseret</u> <u>indsatsbehov</u>
<u>o1964</u>	<u>Kommune(r):</u> <u>Middelfart</u> <u>Navn:</u> <u>Uden navn</u>	<u>x1: 553761.70,</u> <u>y1: 6141543.61,</u> <u>x2: 552910.88,</u> <u>y2: 6141552.71,</u> <u>x3: 552964.42,</u> <u>y3: 6141880.76,</u> <u>x4: 552481.50,</u> <u>y4: 6142186.60,</u> <u>x5: 552964.42,</u> <u>y5: 6141880.76,</u> <u>x6: 552910.88,</u> <u>y6: 6141552.71,</u> <u>x7: 553222.38,</u> <u>y7: 6141955.43,</u> <u>x8: 552964.42,</u>	<u>3,01</u>	<u>Strækningsbaseret</u> <u>indsatsbehov</u>

		<u>y8: 6141880.76,</u> <u>x9: 552910.88,</u> <u>y9: 6141552.71,</u> <u>x10: 552255.11,</u> <u>y10: 6141178.95</u>		
<u>o1970</u>	<u>Kommune(r):</u> <u>Middelfart</u> <u>Navn:</u> <u>Gremmeløkke</u> <u>Å</u>	<u>x1: 561032.46,</u> <u>y1: 6143639.63,</u> <u>x2: 559628.18,</u> <u>y2: 6142960.18</u>	<u>2,18</u>	<u>Strækingsbaseret</u> <u>indsatsbehov</u>
<u>o1999</u>	<u>Kommune(r):</u> <u>Odense,</u> <u>Nordfyns</u> <u>Navn:</u> <u>Uden navn</u>	<u>x1: 590994.70,</u> <u>y1: 6148051.89,</u> <u>x2: 587362.57,</u> <u>y2: 6147531.41</u>	<u>3,77</u>	<u>Strækingsbaseret</u> <u>indsatsbehov</u>
<u>o2034 x</u>	<u>Kommune(r):</u> <u>Kerteminde</u> <u>Navn:</u> <u>Rødsbækken</u>	<u>x1: 606208.61,</u> <u>y1: 6151077.53,</u> <u>x2: 602825.02,</u> <u>y2: 6153811.54</u>	<u>5,88</u>	<u>Fiernelse af fysiske</u> <u>spærringer,</u> <u>Strækingsbaseret</u> <u>indsatsbehov</u>
<u>o2098</u>	<u>Kommune(r):</u> <u>Fredericia,</u> <u>Vejle</u> <u>Navn:</u> <u>Pjedsted Bæk</u>	<u>x1: 539885.33,</u> <u>y1: 6162446.54,</u> <u>x2: 539161.42,</u> <u>y2: 6162810.94</u>	<u>1,02</u>	<u>Åbning af rørlagte</u> <u>strækninger</u>
<u>o2198</u>	<u>Kommune(r):</u> <u>Hedensted</u> <u>Navn:</u> <u>Bjørnkær Grøft</u>	<u>x1: 554635.52,</u> <u>y1: 6180025.16,</u> <u>x2: 553964.60,</u> <u>y2: 6180184.03</u>	<u>0,69</u>	<u>Åbning af rørlagte</u> <u>strækninger</u>
<u>o2281</u>	<u>Kommune(r):</u> <u>Odder</u> <u>Navn:</u> <u>Rævså - Ved</u> <u>udspring, Ørtin</u>	<u>x1: 572009.67,</u> <u>y1: 6199684.12,</u> <u>x2: 570059.30,</u> <u>y2: 6199272.71</u>	<u>2</u>	<u>Åbning af rørlagte</u> <u>strækninger</u>
<u>o2337</u>	<u>Kommune(r):</u> <u>Odder, Aarhus</u> <u>Navn:</u> <u>Onsted Bæk</u>	<u>x1: 566944.28,</u> <u>y1: 6206838.53,</u> <u>x2: 567253.28,</u> <u>y2: 6209079.90</u>	<u>2,9</u>	<u>Åbning af rørlagte</u> <u>strækninger</u>

o2341	<u>Kommune(r):</u> <u>Aarhus</u> <u>Navn:</u> <u>Fiskbæk</u>	<u>x1: 574514.90,</u> <u>y1: 6209488.36,</u> <u>x2: 573982.91,</u> <u>y2: 6210557.53</u>	<u>1,37</u>	<u>Åbning af rørlagte</u> <u>strækninger</u>
o2356	<u>Kommune(r):</u> <u>Aarhus</u> <u>Navn:</u> <u>Enghave Bæk</u>	<u>x1: 579199.29,</u> <u>y1: 6211336.79,</u> <u>x2: 578060.57,</u> <u>y2: 6211565.77</u>	<u>1,31</u>	<u>Åbning af rørlagte</u> <u>strækninger</u>
o2368	<u>Kommune(r):</u> <u>Skanderborg</u> <u>Navn:</u> <u>Langdal Bæk -</u> <u>Svejstrup-</u> <u>jernb</u>	<u>x1: 551901.43,</u> <u>y1: 6213901.56,</u> <u>x2: 551710.67,</u> <u>y2: 6213413.76,</u> <u>x3: 551832.56,</u> <u>y3: 6213494.06,</u> <u>x4: 551710.67,</u> <u>y4: 6213413.76,</u> <u>x5: 551806.05,</u> <u>y5: 6212896.98,</u> <u>x6: 551710.67,</u> <u>y6: 6213413.76</u>	<u>1,33</u>	<u>Åbning af rørlagte</u> <u>strækninger</u>
o2378	<u>Kommune(r):</u> <u>Skanderborg</u> <u>Navn:</u> <u>Gammel Rye</u> <u>Bæk</u>	<u>x1: 543929.81,</u> <u>y1: 6212640.23,</u> <u>x2: 543291.88,</u> <u>y2: 6214402.83</u>	<u>1,97</u>	<u>Åbning af rørlagte</u> <u>strækninger,</u> <u>Mindre</u> <u>strækningbaserede</u> <u>restaureringer,</u> <u>Genslyngning</u>
o2413	<u>Kommune(r):</u> <u>Skanderborg</u> <u>Navn:</u> <u>Sveildal Bæk</u>	<u>x1: 552162.69,</u> <u>y1: 6221058.02,</u> <u>x2: 552118.65,</u> <u>y2: 6219920.47,</u> <u>x3: 552118.65,</u> <u>y3: 6219920.47,</u> <u>x4: 551375.12,</u> <u>y4: 6219502.98,</u> <u>x5: 552625.29,</u> <u>y5: 6220155.85,</u> <u>x6: 552118.65,</u> <u>y6: 6219920.47</u>	<u>2,89</u>	<u>Åbning af rørlagte</u> <u>strækninger</u>
o2444	<u>Kommune(r):</u> <u>Aarhus</u> <u>Navn:</u> <u>Blåhøj Bæk</u>	<u>x1: 568434.34,</u> <u>y1: 6222233.16,</u> <u>x2: 568419.33,</u> <u>y2: 6222744.72</u>	<u>0,51</u>	<u>Åbning af rørlagte</u> <u>strækninger</u>

o2475	<u>Kommune(r):</u> <u>Ringkøbing-</u> <u>Skjern</u> <u>Navn:</u> <u>Bæk i Thorsted</u> <u>Plantage</u>	<u>x1: 465243.51,</u> <u>y1: 6228600.87,</u> <u>x2: 465969.57,</u> <u>y2: 6229495.54</u>	<u>1,29</u>	<u>Åbning af rørlagte</u> <u>strækninger</u>
o2487	<u>Kommune(r):</u> <u>Syddjurs</u> <u>Navn:</u> <u>Femmøller</u> <u>Mølleå -</u> <u>Udspring</u>	<u>x1: 598024.32,</u> <u>y1: 6233737.94,</u> <u>x2: 597559.67,</u> <u>y2: 6233827.38,</u> <u>x3: 597559.67,</u> <u>y3: 6233827.38,</u> <u>x4: 597210.85,</u> <u>y4: 6233631.67,</u> <u>x5: 598024.32,</u> <u>y5: 6233737.94,</u> <u>x6: 597907.04,</u> <u>y6: 6233694.44,</u> <u>x7: 597559.67,</u> <u>y7: 6233827.38,</u> <u>x8: 597225.70,</u> <u>y8: 6234026.56,</u> <u>x9: 598106.38,</u> <u>y9: 6233649.24,</u> <u>x10: 598024.32,</u> <u>y10: 6233737.94</u>	<u>1,74</u>	<u>Fiernelse af fysiske</u> <u>spærringer</u>
o2498	<u>Kommune(r):</u> <u>Aarhus</u> <u>Navn:</u> <u>Skæring Bæk</u>	<u>x1: 578270.83,</u> <u>y1: 6234677.93,</u> <u>x2: 578172.26,</u> <u>y2: 6235160.41</u>	<u>0,65</u>	<u>Åbning af rørlagte</u> <u>strækninger</u>
o2558	<u>Kommune(r):</u> <u>Syddjurs</u> <u>Navn:</u> <u>Korupsø Øster</u> <u>Landkanal - Ne</u>	<u>x1: 597242.32,</u> <u>y1: 6240354.59,</u> <u>x2: 596368.20,</u> <u>y2: 6240508.54,</u> <u>x3: 596634.92,</u> <u>y3: 6240161.23,</u> <u>x4: 596368.20,</u> <u>y4: 6240508.54,</u> <u>x5: 596368.20,</u> <u>y5: 6240508.54,</u> <u>x6: 596368.16,</u> <u>y6: 6240452.64,</u> <u>x7: 597242.32,</u>	<u>8,2</u>	<u>Åbning af rørlagte</u> <u>strækninger,</u> <u>Mindre</u> <u>strækningbaserede</u> <u>restaureringer</u>

		<u>y7: 6240354.59,</u> <u>x8: 597078.57,</u> <u>y8: 6240597.41,</u> <u>x9: 597386.40,</u> <u>y9: 6240317.39,</u> <u>x10: 597242.32,</u> <u>y10:</u> <u>6240354.59,</u> <u>x11: 597379.71,</u> <u>y11:</u> <u>6240375.05,</u> <u>x12: 597386.40,</u> <u>y12:</u> <u>6240317.39,</u> <u>x13: 597459.33,</u> <u>y13:</u> <u>6240294.01,</u> <u>x14: 597386.40,</u> <u>y14:</u> <u>6240317.39,</u> <u>x15: 597488.87,</u> <u>y15:</u> <u>6240345.73,</u> <u>x16: 597459.33,</u> <u>y16:</u> <u>6240294.01,</u> <u>x17: 597532.97,</u> <u>y17:</u> <u>6240253.32,</u> <u>x18: 597459.33,</u> <u>y18:</u> <u>6240294.01,</u> <u>x19: 597554.97,</u> <u>y19:</u> <u>6240294.19,</u> <u>x20: 597532.97,</u> <u>y20:</u> <u>6240253.32,</u> <u>x21: 597580.61,</u> <u>y21:</u> <u>6240216.84,</u> <u>x22: 597532.97,</u> <u>y22:</u> <u>6240253.32,</u> <u>x23: 597610.36,</u>		
--	--	---	--	--

		<u>y23:</u> <u>6240259.15,</u> <u>x24: 597580.61,</u> <u>y24:</u> <u>6240216.84,</u> <u>x25: 597810.00,</u> <u>y25:</u> <u>6240017.04,</u> <u>x26: 597580.61,</u> <u>y26: 6240216.84</u>		
<u>o2574 y</u>	<u>Kommune(r):</u> <u>Holstebro</u> <u>Navn:</u> <u>Støvlbæk -</u> <u>Vemb</u>	<u>x1: 462742.58,</u> <u>y1: 6247056.38,</u> <u>x2: 459738.34,</u> <u>y2: 6245904.24</u>	<u>3,53</u>	<u>Strækningbaseret</u> <u>indsatsbehov</u>
<u>o2583</u>	<u>Kommune(r):</u> <u>Favrskov</u> <u>Navn:</u> <u>Grøde Bæk</u>	<u>x1: 564453.02,</u> <u>y1: 6248750.83,</u> <u>x2: 564257.59,</u> <u>y2: 6248160.69</u>	<u>0,65</u>	<u>Åbning af rørlagte</u> <u>strækninger</u>
<u>o2609</u>	<u>Kommune(r):</u> <u>Holstebro</u> <u>Navn:</u> <u>Ladegård Bæk</u>	<u>x1: 493620.75,</u> <u>y1: 6255702.93,</u> <u>x2: 492770.30,</u> <u>y2: 6255547.15</u>	<u>0,94</u>	<u>Åbning af rørlagte</u> <u>strækninger</u>
<u>o2631</u>	<u>Kommune(r):</u> <u>Norddjurs</u> <u>Navn:</u> <u>Voldby-Karlby</u> <u>Bæk</u>	<u>x1: 614777.27,</u> <u>y1: 6259866.70,</u> <u>x2: 614450.94,</u> <u>y2: 6260378.01</u>	<u>0,66</u>	<u>Strækningbaseret</u> <u>indsatsbehov</u>
<u>o2655</u>	<u>Kommune(r):</u> <u>Norddjurs</u> <u>Navn:</u> <u>Løgholm Bæk</u>	<u>x1: 600414.67,</u> <u>y1: 6264456.87,</u> <u>x2: 600088.33,</u> <u>y2: 6265675.18</u>	<u>1,34</u>	<u>Åbning af rørlagte</u> <u>strækninger,</u> <u>Strækningbaseret</u> <u>indsatsbehov</u>
<u>o2660</u>	<u>Kommune(r):</u> <u>Randers</u> <u>Navn:</u> <u>Fårestil Bæk</u>	<u>x1: 561690.83,</u> <u>y1: 6267636.73,</u> <u>x2: 561272.60,</u> <u>y2: 6267189.66</u>	<u>0,73</u>	<u>Åbning af rørlagte</u> <u>strækninger</u>
<u>o2697</u>	<u>Kommune(r):</u> <u>Mariagerfjord</u>	<u>x1: 560152.18,</u> <u>y1: 6278681.68,</u>	<u>0,59</u>	<u>Åbning af rørlagte</u> <u>strækninger</u>

	Navn: <u>Uden navn</u>	x2: <u>560129.52</u> , y2: <u>6279235.07</u>		
<u>o2745</u>	Kommune(r): <u>Mariagerfjord</u> Navn: <u>Astrup Bæk</u>	x1: <u>560376.00</u> , y1: <u>6292054.45</u> , x2: <u>559942.51</u> , y2: <u>6291728.45</u>	<u>0,65</u>	<u>Åbning af rørlagte strækninger, Strækningbaseret indsatsbehov</u>
<u>o2769</u>	Kommune(r): <u>Rebild</u> Navn: <u>Haslevgårds Å</u>	x1: <u>568747.75</u> , y1: <u>6298604.88</u> , x2: <u>568272.24</u> , y2: <u>6299341.63</u>	<u>0,94</u>	<u>Åbning af rørlagte strækninger</u>
<u>o2779</u>	Kommune(r): <u>Thisted</u> Navn: <u>Hvidkær Å</u>	x1: <u>468266.75</u> , y1: <u>6302392.98</u> , x2: <u>467900.64</u> , y2: <u>6302787.91</u>	<u>0,61</u>	<u>Åbning af rørlagte strækninger</u>
<u>o2806</u>	Kommune(r): <u>Aalborg</u> Navn: <u>Tyvedalsgrøft</u>	x1: <u>539180.72</u> , y1: <u>6314666.48</u> , x2: <u>538659.52</u> , y2: <u>6316133.83</u>	<u>1,79</u>	<u>Åbning af rørlagte strækninger</u>
<u>o2874</u>	Kommune(r): <u>Brønderslev</u> Navn: <u>Uden navn</u>	x1: <u>571814.54</u> , y1: <u>6346373.74</u> , x2: <u>571160.94</u> , y2: <u>6345562.24</u>	<u>1,05</u>	<u>Åbning af rørlagte strækninger</u>
<u>o2899</u>	Kommune(r): <u>Frederikshavn</u> Navn: <u>Hørbylund Møllebæk</u>	x1: <u>581194.84</u> , y1: <u>6359306.88</u> , x2: <u>580945.64</u> , y2: <u>6359900.11</u>	<u>0,71</u>	<u>Åbning af rørlagte strækninger</u>
<u>o2918</u>	Kommune(r): <u>Frederikshavn</u> Navn: <u>Uden navn</u>	x1: <u>591761.69</u> , y1: <u>6365803.98</u> , x2: <u>590232.69</u> , y2: <u>6365780.92</u>	<u>1,76</u>	<u>Åbning af rørlagte strækninger</u>
<u>o2990</u>	Kommune(r): <u>Sønderborg</u> Navn: <u>Uden navn</u>	x1: <u>549827.17</u> , y1: <u>6097457.13</u> , x2: <u>545930.22</u> , y2: <u>6098507.86</u>	<u>5,78</u>	<u>Strækningbaseret indsatsbehov</u>
<u>o3000</u>	Kommune(r): <u>Svendborg</u>	x1: <u>602437.26</u> , y1: <u>6105372.89</u>	<u>1,43</u>	<u>Åbning af rørlagte strækninger</u>

	<u>Navn:</u> <u>Uden navn</u>	<u>x2: 601561.79,</u> <u>y2: 6106112.41</u>		
<u>o3009</u>	<u>Kommune(r):</u> <u>Tønder</u> <u>Navn:</u> <u>Uden navn</u>	<u>x1: 482613.28,</u> <u>y1: 6116227.74,</u> <u>x2: 479463.10,</u> <u>y2: 6115728.23</u>	<u>3,4</u>	<u>Strækningbaseret</u> <u>indsatsbehov</u>
<u>o3011</u>	<u>Kommune(r):</u> <u>Tønder</u> <u>Navn:</u> <u>Uden navn</u>	<u>x1: 482549.61,</u> <u>y1: 6118628.75,</u> <u>x2: 479171.75,</u> <u>y2: 6119385.01</u>	<u>4,33</u>	<u>Strækningbaseret</u> <u>indsatsbehov</u>
<u>o3016</u>	<u>Kommune(r):</u> <u>Haderslev</u> <u>Navn:</u> <u>Uden navn</u>	<u>x1: 524747.60,</u> <u>y1: 6120732.78,</u> <u>x2: 523741.78,</u> <u>y2: 6121396.68</u>	<u>1,53</u>	<u>Fiernelse af fysiske</u> <u>spærringer</u>
<u>o3017 x</u>	<u>Kommune(r):</u> <u>Haderslev</u> <u>Navn:</u> <u>Uden navn</u>	<u>x1: 504331.13,</u> <u>y1: 6121866.78,</u> <u>x2: 499874.28,</u> <u>y2: 6121702.65</u>	<u>4,7</u>	<u>Fiernelse af fysiske</u> <u>spærringer,</u> <u>Strækningbaseret</u> <u>indsatsbehov</u>
<u>o3031</u>	<u>Kommune(r):</u> <u>Esbjerg</u> <u>Navn:</u> <u>Uden navn</u>	<u>x1: 479601.00,</u> <u>y1: 6140089.39,</u> <u>x2: 476590.09,</u> <u>y2: 6140038.09</u>	<u>4,47</u>	<u>Strækningbaseret</u> <u>indsatsbehov</u>
<u>o3049</u>	<u>Kommune(r):</u> <u>Varde</u> <u>Navn:</u> <u>Uden navn</u>	<u>x1: 453162.12,</u> <u>y1: 6153672.70,</u> <u>x2: 446613.69,</u> <u>y2: 6155836.48</u>	<u>7,21</u>	<u>Strækningbaseret</u> <u>indsatsbehov</u>
<u>o3051</u>	<u>Kommune(r):</u> <u>Nordfyns</u> <u>Navn:</u> <u>Søndre</u> <u>Landkanal</u>	<u>x1: 592814.81,</u> <u>y1: 6154546.56,</u> <u>x2: 588572.87,</u> <u>y2: 6156310.43</u>	<u>6,8</u>	<u>Fiernelse af fysiske</u> <u>spærringer,</u> <u>Strækningbaseret</u> <u>indsatsbehov</u>
<u>o3065 x</u>	<u>Kommune(r):</u> <u>Varde</u> <u>Navn:</u> <u>Uden navn</u>	<u>x1: 451982.21,</u> <u>y1: 6164408.11,</u> <u>x2: 451806.32,</u> <u>y2: 6163420.24</u>	<u>1,17</u>	<u>Åbning af rørlagte</u> <u>strækninger</u>

o3066	<u>Kommune(r):</u> <u>Varde</u> <u>Navn:</u> <u>Ålestrømmen</u>	<u>x1: 445124.40,</u> <u>y1: 6164781.95,</u> <u>x2: 444377.02,</u> <u>y2: 6164949.85</u>	<u>0,8</u>	<u>Åbning af rørlagte</u> <u>strækninger</u>
o3069	<u>Kommune(r):</u> <u>Varde</u> <u>Navn:</u> <u>Bådsø-Jægum-</u> <u>Filsø Bæk</u>	<u>x1: 456146.94,</u> <u>y1: 6168658.55,</u> <u>x2: 455232.95,</u> <u>y2: 6170102.77</u>	<u>1,75</u>	<u>Strækningbaseret</u> <u>indsatsbehov</u>
o3074	<u>Kommune(r):</u> <u>Veile</u> <u>Navn:</u> <u>Grejs Å</u>	<u>x1: 533532.47,</u> <u>y1: 6173447.91,</u> <u>x2: 533623.40,</u> <u>y2: 6174574.34</u>	<u>1,21</u>	<u>Åbning af rørlagte</u> <u>strækninger</u>
o3089	<u>Kommune(r):</u> <u>Varde</u> <u>Navn:</u> <u>Sædding Bæk</u>	<u>x1: 457252.52,</u> <u>y1: 6182411.78,</u> <u>x2: 455774.51,</u> <u>y2: 6183283.33</u>	<u>1,79</u>	<u>Strækningbaseret</u> <u>indsatsbehov</u>
o3092	<u>Kommune(r):</u> <u>Varde,</u> <u>Ringkøbing-</u> <u>Skjern</u> <u>Navn:</u> <u>Ikke</u> <u>implementeret</u>	<u>x1: 455948.30,</u> <u>y1: 6183817.80,</u> <u>x2: 453945.13,</u> <u>y2: 6184286.49</u>	<u>2,45</u>	<u>Strækningbaseret</u> <u>indsatsbehov</u>
o3103	<u>Kommune(r):</u> <u>Samsø</u> <u>Navn:</u> <u>Sørende</u>	<u>x1: 604227.74,</u> <u>y1: 6192113.00,</u> <u>x2: 602440.00,</u> <u>y2: 6192914.41</u>	<u>2</u>	<u>Åbning af rørlagte</u> <u>strækninger,</u> <u>Strækningbaseret</u> <u>indsatsbehov</u>
o3112	<u>Kommune(r):</u> <u>Odder</u> <u>Navn:</u> <u>Rævså -</u> <u>Rørlægning-</u> <u>Odder b</u>	<u>x1: 571901.55,</u> <u>y1: 6203102.81,</u> <u>x2: 571708.22,</u> <u>y2: 6202745.29</u>	<u>0,53</u>	<u>Åbning af rørlagte</u> <u>strækninger</u>
o3118	<u>Kommune(r):</u> <u>Ringkøbing-</u> <u>Skjern</u>	<u>x1: 460148.92,</u> <u>y1: 6206749.55,</u> <u>x2: 457033.87,</u> <u>y2: 6207380.08</u>	<u>3,58</u>	<u>Strækningbaseret</u> <u>indsatsbehov</u>

	<u>Navn:</u> <u>Velling</u> <u>Landkanal</u>			
<u>o3120</u>	<u>Kommune(r):</u> <u>Skanderborg</u> <u>Navn:</u> <u>Illerup Å -</u> <u>Møllebro -</u> <u>Moss</u>	<u>x1: 553746.66,</u> <u>y1: 6212085.17,</u> <u>x2: 552831.64,</u> <u>y2: 6211727.75</u>	<u>1,15</u>	<u>Strækningbaseret</u> <u>indsatsbehov</u>
<u>o3127</u>	<u>Kommune(r):</u> <u>Ringkøbing-</u> <u>Skjern</u> <u>Navn:</u> <u>Afløb fra</u> <u>Veststadil</u> <u>Fjord</u>	<u>x1: 447198.65,</u> <u>y1: 6225015.48,</u> <u>x2: 447103.84,</u> <u>y2: 6223942.41</u>	<u>1,46</u>	<u>Strækningbaseret</u> <u>indsatsbehov</u>
<u>o3129</u>	<u>Kommune(r):</u> <u>Aarhus</u> <u>Navn:</u> <u>Egå</u>	<u>x1: 579845.84,</u> <u>y1: 6229878.53,</u> <u>x2: 576411.80,</u> <u>y2: 6230573.98</u>	<u>4,2</u>	<u>Fiernelse af fysiske</u> <u>spærringer,</u> <u>Strækningbaseret</u> <u>indsatsbehov</u>
<u>o3153</u>	<u>Kommune(r):</u> <u>Holstebro</u> <u>Navn:</u> <u>Smalle Å</u>	<u>x1: 490683.00,</u> <u>y1: 6265828.95,</u> <u>x2: 487816.03,</u> <u>y2: 6268243.78,</u> <u>x3: 487816.03,</u> <u>y3: 6268244.12,</u> <u>x4: 487806.07,</u> <u>y4: 6268272.19</u>	<u>4,58</u>	<u>Strækningbaseret</u> <u>indsatsbehov</u>
<u>o3160</u>	<u>Kommune(r):</u> <u>Mariagerfjord</u> <u>Navn:</u> <u>Kanalen</u>	<u>x1: 578024.57,</u> <u>y1: 6287510.52,</u> <u>x2: 578376.55,</u> <u>y2: 6286032.22</u>	<u>1,53</u>	<u>Strækningbaseret</u> <u>indsatsbehov</u>
<u>o3162</u>	<u>Kommune(r):</u> <u>Morsø</u> <u>Navn:</u> <u>Dueholm Å</u>	<u>x1: 491148.86,</u> <u>y1: 6294264.38,</u> <u>x2: 490504.52,</u> <u>y2: 6294259.62</u>	<u>0,65</u>	<u>Fiernelse af fysiske</u> <u>spærringer,</u> <u>Åbning af rørlagte</u> <u>strækninger,</u> <u>Strækningbaseret</u> <u>indsatsbehov</u>
<u>o3177</u>	<u>Kommune(r):</u> <u>Jammerbugt</u>	<u>x1: 514622.20,</u> <u>y1: 6328228.68,</u> <u>x2: 510068.52,</u>	<u>16,19</u>	<u>Strækningbaseret</u> <u>indsatsbehov</u>

	<u>Navn:</u> <u>Klim Kanalen</u>	<u>y2: 6323531.94,</u> <u>x3: 509932.02,</u> <u>y3: 6323090.92,</u> <u>x4: 509021.89,</u> <u>y4: 6320923.78,</u> <u>x5: 510068.52,</u> <u>y5: 6323531.94,</u> <u>x6: 509932.02,</u> <u>y6: 6323090.92,</u> <u>x7: 513116.11,</u> <u>y7: 6322003.57,</u> <u>x8: 510068.52,</u> <u>y8: 6323531.94,</u> <u>x9: 509932.02,</u> <u>y9: 6323090.92,</u> <u>x10: 509123.85,</u> <u>y10: 6324764.75</u>		
<u>o3178</u>	<u>Kommune(r):</u> <u>Thisted,</u> <u>Jammerbugt</u> <u>Navn:</u> <u>Glombak Kanal</u>	<u>x1: 505933.95,</u> <u>y1: 6320935.24,</u> <u>x2: 503615.19,</u> <u>y2: 6328501.03,</u> <u>x3: 505938.74,</u> <u>y3: 6320924.53,</u> <u>x4: 505933.95,</u> <u>y4: 6320935.24,</u> <u>x5: 505933.95,</u> <u>y5: 6320935.24,</u> <u>x6: 503742.16,</u> <u>y6: 6320454.91</u>	<u>12,82</u>	<u>Strækingsbaseret</u> <u>indsatsbehov</u>
<u>o3182</u>	<u>Kommune(r):</u> <u>Jammerbugt</u> <u>Navn:</u> <u>Langeslund</u> <u>Kanal /</u> <u>Fannegrøft</u>	<u>x1: 541194.68,</u> <u>y1: 6328344.32,</u> <u>x2: 538698.20,</u> <u>y2: 6331536.58</u>	<u>4,29</u>	<u>Strækingsbaseret</u> <u>indsatsbehov</u>
<u>o3183</u>	<u>Kommune(r):</u> <u>Jammerbugt</u> <u>Navn:</u> <u>Jægerum</u> <u>Kanal</u>	<u>x1: 533489.35,</u> <u>y1: 6327301.97,</u> <u>x2: 533840.24,</u> <u>y2: 6332956.57,</u> <u>x3: 533489.35,</u> <u>y3: 6327301.97,</u> <u>x4: 532847.08,</u> <u>y4: 6327974.66,</u> <u>x5: 533489.35,</u>	<u>15,37</u>	<u>Strækingsbaseret</u> <u>indsatsbehov</u>

		<u>y5: 6327301.97,</u> <u>x6: 533466.07,</u> <u>y6: 6326300.69,</u> <u>x7: 533466.07,</u> <u>y7: 6326300.69,</u> <u>x8: 529652.99,</u> <u>y8: 6322585.31,</u> <u>x9: 534583.04,</u> <u>y9: 6327439.42,</u> <u>x10: 533466.07,</u> <u>y10: 6326300.69</u>		
<u>o3183 x</u>	<u>Kommune(r):</u> <u>Jammerbugt</u> <u>Navn:</u> <u>Tranum Å</u>	<u>x1: 530055.54,</u> <u>y1: 6330415.67,</u> <u>x2: 531783.30,</u> <u>y2: 6325215.61</u>	<u>5,68</u>	<u>Fiernelse af fysiske spærringer, Strækingsbaseret indsatsbehov</u>
<u>o3184</u>	<u>Kommune(r):</u> <u>Brønderslev,</u> <u>Hjørring</u> <u>Navn:</u> <u>Tiende Bæk</u>	<u>x1: 547306.07,</u> <u>y1: 6352060.22,</u> <u>x2: 547269.89,</u> <u>y2: 6350003.64</u>	<u>2,39</u>	<u>Fiernelse af fysiske spærringer</u>
<u>o3185</u>	<u>Kommune(r):</u> <u>Frederikshavn,</u> <u>Hjørring</u> <u>Navn:</u> <u>Knasborg Å</u>	<u>x1: 579910.84,</u> <u>y1: 6384992.16,</u> <u>x2: 578534.93,</u> <u>y2: 6382709.81</u>	<u>5,6</u>	<u>Fiernelse af fysiske spærringer, Strækingsbaseret indsatsbehov</u>
<u>o3190</u>	<u>Kommune(r):</u> <u>Faaborg-</u> <u>Midtfyn</u> <u>Navn:</u> <u>Odense Å</u>	<u>x1: 580093.80,</u> <u>y1: 6121146.35,</u> <u>x2: 581067.83,</u> <u>y2: 6119868.19</u>	<u>1,99</u>	<u>Fiernelse af fysiske spærringer</u>
<u>o3193</u>	<u>Kommune(r):</u> <u>Odense</u> <u>Navn:</u> <u>Odense Å</u>	<u>x1: 586998.80,</u> <u>y1: 6137643.01,</u> <u>x2: 587505.82,</u> <u>y2: 6139333.17</u>	<u>2,08</u>	<u>Fiernelse af fysiske spærringer</u>
<u>o3194</u>	<u>Kommune(r):</u> <u>Odense</u> <u>Navn:</u> <u>Odense Å</u>	<u>x1: 589573.59,</u> <u>y1: 6139860.36,</u> <u>x2: 587505.82,</u> <u>y2: 6139333.17</u>	<u>2,44</u>	<u>Fiernelse af fysiske spærringer</u>

o3199	<u>Kommune(r):</u> <u>Horsens</u> <u>Navn:</u> <u>Bygholm Å</u>	<u>x1: 553911.98,</u> <u>y1: 6190224.03,</u> <u>x2: 551553.49,</u> <u>y2: 6191690.41</u>	<u>3,34</u>	<u>Fiernelse af fysiske</u> <u>spærringer</u>
o3271	<u>Kommune(r):</u> <u>Aabenraa</u> <u>Navn:</u> <u>Uden navn</u>	<u>x1: 530754.14,</u> <u>y1: 6079164.55,</u> <u>x2: 529810.64,</u> <u>y2: 6080287.05</u>	<u>1,96</u>	<u>Strækningbaseret</u> <u>indsatsbehov</u>
o3277 y	<u>Kommune(r):</u> <u>Ærø</u> <u>Navn:</u> <u>Uden navn</u>	<u>x1: 589921.78,</u> <u>y1: 6080854.01,</u> <u>x2: 589328.65,</u> <u>y2: 6081559.66</u>	<u>1,04</u>	<u>Åbning af rørlagte</u> <u>strækninger,</u> <u>Etablering af</u> <u>sandfang</u>
o3562 y	<u>Kommune(r):</u> <u>Svendborg</u> <u>Navn:</u> <u>Hørup Å</u>	<u>x1: 597601.93,</u> <u>y1: 6108022.21,</u> <u>x2: 598353.97,</u> <u>y2: 6110910.46</u>	<u>4,61</u>	<u>Strækningbaseret</u> <u>indsatsbehov</u>
o3763	<u>Kommune(r):</u> <u>Haderslev</u> <u>Navn:</u> <u>Uden navn</u>	<u>x1: 541947.55,</u> <u>y1: 6119924.40,</u> <u>x2: 541140.85,</u> <u>y2: 6121096.27</u>	<u>1,75</u>	<u>Strækningbaseret</u> <u>indsatsbehov</u>
o3858 x	<u>Kommune(r):</u> <u>Faaborg-</u> <u>Midtfyn</u> <u>Navn:</u> <u>Uden navn</u>	<u>x1: 589172.82,</u> <u>y1: 6124325.22,</u> <u>x2: 587992.31,</u> <u>y2: 6123486.64</u>	<u>2,12</u>	<u>Åbning af rørlagte</u> <u>strækninger,</u> <u>Strækningbaseret</u> <u>indsatsbehov</u>
o3859 y	<u>Kommune(r):</u> <u>Assens</u> <u>Navn:</u> <u>Kærum Å</u>	<u>x1: 562439.60,</u> <u>y1: 6124064.39,</u> <u>x2: 561070.93,</u> <u>y2: 6124115.10,</u> <u>x3: 561070.93,</u> <u>y3: 6124115.10,</u> <u>x4: 560967.90,</u> <u>y4: 6123834.42,</u> <u>x5: 561070.93,</u> <u>y5: 6124115.10,</u> <u>x6: 560874.34,</u> <u>y6: 6124499.46</u>	<u>2,41</u>	<u>Strækningbaseret</u> <u>indsatsbehov</u>
o3886	<u>Kommune(r):</u> <u>Haderslev</u>	<u>x1: 501081.37,</u> <u>y1: 6125590.94,</u>	<u>2,07</u>	<u>Strækningbaseret</u> <u>indsatsbehov</u>

	<u>Navn:</u> <u>Uden navn</u>	<u>x2: 499814.80,</u> <u>y2: 6124658.86</u>		
<u>o4134</u>	<u>Kommune(r):</u> <u>Kolding</u> <u>Navn:</u> <u>Uden navn</u>	<u>x1: 523112.59,</u> <u>y1: 6134667.95,</u> <u>x2: 522105.04,</u> <u>y2: 6134784.54</u>	<u>1,05</u>	<u>Åbning af rørlagte</u> <u>strækninger</u>
<u>o4168</u>	<u>Kommune(r):</u> <u>Vejen</u> <u>Navn:</u> <u>Uden navn</u>	<u>x1: 513059.48,</u> <u>y1: 6134894.65,</u> <u>x2: 513136.30,</u> <u>y2: 6135919.30,</u> <u>x3: 513074.28,</u> <u>y3: 6134875.42,</u> <u>x4: 513059.48,</u> <u>y4: 6134894.65</u>	<u>1,15</u>	<u>Strækingsbaseret</u> <u>indsatsbehov</u>
<u>o4224</u>	<u>Kommune(r):</u> <u>Haderslev,</u> <u>Vejen, Kolding</u> <u>Navn:</u> <u>Uden navn</u>	<u>x1: 518017.78,</u> <u>y1: 6137947.97,</u> <u>x2: 515754.73,</u> <u>y2: 6136999.38</u>	<u>4,33</u>	<u>Åbning af rørlagte</u> <u>strækninger,</u> <u>Restaurering af</u> <u>ådale,</u> <u>Etablering af</u> <u>miniådale</u>
<u>o4231</u>	<u>Kommune(r):</u> <u>Odense</u> <u>Navn:</u> <u>Hedebækken</u>	<u>x1: 586998.80,</u> <u>y1: 6137643.01,</u> <u>x2: 585268.18,</u> <u>y2: 6138467.72</u>	<u>2,02</u>	<u>Åbning af rørlagte</u> <u>strækninger,</u> <u>Strækingsbaseret</u> <u>indsatsbehov</u>
<u>o4315 b</u>	<u>Kommune(r):</u> <u>Kerteminde,</u> <u>Nyborg</u> <u>Navn:</u> <u>Bøgskov Bæk</u>	<u>x1: 605413.41,</u> <u>y1: 6137351.35,</u> <u>x2: 604009.84,</u> <u>y2: 6140161.80</u>	<u>3,85</u>	<u>Fiernelse af fysiske</u> <u>spærringer,</u> <u>Strækingsbaseret</u> <u>indsatsbehov</u>
<u>o4374</u>	<u>Kommune(r):</u> <u>Middelfart</u> <u>Navn:</u> <u>Gremmeløkke</u> <u>Å</u>	<u>x1: 559628.18,</u> <u>y1: 6142960.18,</u> <u>x2: 559178.39,</u> <u>y2: 6142568.63</u>	<u>0,72</u>	<u>Strækingsbaseret</u> <u>indsatsbehov</u>
<u>o4463 a</u>	<u>Kommune(r):</u> <u>Kolding</u> <u>Navn:</u> <u>Uden navn</u>	<u>x1: 520696.98,</u> <u>y1: 6144511.74,</u> <u>x2: 518642.85,</u> <u>y2: 6145291.90</u>	<u>2,37</u>	<u>Strækingsbaseret</u> <u>indsatsbehov</u>

o4671	<u>Kommune(r):</u> <u>Vejen</u> <u>Navn:</u> <u>Uden navn</u>	<u>x1: 504783.16,</u> <u>y1: 6155307.46,</u> <u>x2: 504791.93,</u> <u>y2: 6156262.25</u>	<u>1,61</u>	<u>Strækingsbaseret</u> <u>indsatsbehov</u>
o4727 b y	<u>Kommune(r):</u> <u>Nordfyns</u> <u>Navn:</u> <u>Ellebækken</u>	<u>x1: 579381.02,</u> <u>y1: 6158979.44,</u> <u>x2: 578836.86,</u> <u>y2: 6156946.25</u>	<u>2,52</u>	<u>Fiernelse af fysiske</u> <u>spærringer</u>
o4747	<u>Kommune(r):</u> <u>Vejen</u> <u>Navn:</u> <u>Uden navn</u>	<u>x1: 516071.35,</u> <u>y1: 6158868.48,</u> <u>x2: 515740.61,</u> <u>y2: 6158505.39</u>	<u>1,27</u>	<u>Strækingsbaseret</u> <u>indsatsbehov</u>
o4756	<u>Kommune(r):</u> <u>Fredericia</u> <u>Navn:</u> <u>Ullerup Bæk</u>	<u>x1: 547047.09,</u> <u>y1: 6157316.20,</u> <u>x2: 545763.48,</u> <u>y2: 6158954.27</u>	<u>2,2</u>	<u>Åbning af rørlagte</u> <u>strækninger</u>
o5135	<u>Kommune(r):</u> <u>Billund</u> <u>Navn:</u> <u>Uden navn</u>	<u>x1: 497502.78,</u> <u>y1: 6175938.07,</u> <u>x2: 495023.45,</u> <u>y2: 6176083.62</u>	<u>3,05</u>	<u>Strækingsbaseret</u> <u>indsatsbehov</u>
o5212	<u>Kommune(r):</u> <u>Vejle,</u> <u>Hedensted</u> <u>Navn:</u> <u>Bjørnkær Grøft</u>	<u>x1: 540658.80,</u> <u>y1: 6178878.64,</u> <u>x2: 537205.02,</u> <u>y2: 6178692.71</u>	<u>3,85</u>	<u>Strækingsbaseret</u> <u>indsatsbehov</u>
o5251 x	<u>Kommune(r):</u> <u>Varde</u> <u>Navn:</u> <u>Puldal Grøft</u>	<u>x1: 453719.09,</u> <u>y1: 6182233.51,</u> <u>x2: 452730.63,</u> <u>y2: 6181458.06,</u> <u>x3: 452206.19,</u> <u>y3: 6180215.58,</u> <u>x4: 452148.02,</u> <u>y4: 6180251.22,</u> <u>x5: 452730.63,</u> <u>y5: 6181458.06,</u> <u>x6: 452202.22,</u> <u>y6: 6181539.57,</u> <u>x7: 452814.08,</u> <u>y7: 6180799.31,</u>	<u>5,49</u>	<u>Fiernelse af fysiske</u> <u>spærringer,</u> <u>Strækingsbaseret</u> <u>indsatsbehov</u>

		<u>x8: 452148.02,</u> <u>y8: 6180251.22,</u> <u>x9: 452730.63,</u> <u>y9: 6181458.06,</u> <u>x10: 452814.08,</u> <u>y10:</u> <u>6180799.31,</u> <u>x11: 453490.32,</u> <u>y11:</u> <u>6179986.37,</u> <u>x12: 452814.08,</u> <u>y12:</u> <u>6180799.31,</u> <u>x13: 452148.02,</u> <u>y13:</u> <u>6180251.22,</u> <u>x14: 451981.80,</u> <u>y14: 6180198.17</u>		
<u>o5318</u>	<u>Kommune(r):</u> <u>Veile</u> <u>Navn:</u> <u>Feldmose-</u> <u>Fousing Bæk</u>	<u>x1: 529457.94,</u> <u>y1: 6182529.71,</u> <u>x2: 528778.82,</u> <u>y2: 6185748.81,</u> <u>x3: 529457.94,</u> <u>y3: 6182529.71,</u> <u>x4: 529119.54,</u> <u>y4: 6182261.46,</u> <u>x5: 529473.78,</u> <u>y5: 6182501.90,</u> <u>x6: 529457.94,</u> <u>y6: 6182529.71</u>	<u>5,17</u>	<u>Åbning af rørlagte</u> <u>strækninger,</u> <u>Strækningbaseret</u> <u>indsatsbehov</u>
<u>o5884</u>	<u>Kommune(r):</u> <u>Aarhus</u> <u>Navn:</u> <u>Tulshøj Bæk</u>	<u>x1: 572637.99,</u> <u>y1: 6216769.93,</u> <u>x2: 571997.31,</u> <u>y2: 6216121.50</u>	<u>1,01</u>	<u>Strækningbaseret</u> <u>indsatsbehov</u>
<u>o5958</u>	<u>Kommune(r):</u> <u>Ringkøbing-</u> <u>Skjern</u> <u>Navn:</u> <u>Flytkær Bæk</u>	<u>x1: 462332.49,</u> <u>y1: 6218473.71,</u> <u>x2: 461973.81,</u> <u>y2: 6219074.50</u>	<u>0,75</u>	<u>Strækningbaseret</u> <u>indsatsbehov</u>
<u>o6292</u>	<u>Kommune(r):</u> <u>Silkeborg</u> <u>Navn:</u>	<u>x1: 522179.91,</u> <u>y1: 6234881.47,</u> <u>x2: 521875.67,</u> <u>y2: 6234907.27,</u>	<u>0,71</u>	<u>Strækningbaseret</u> <u>indsatsbehov</u>

	<u>Tilløb Hauge Sø</u>	<u>x3: 522211.49,</u> <u>y3: 6234727.38,</u> <u>x4: 522179.91,</u> <u>y4: 6234881.47,</u> <u>x5: 522378.69,</u> <u>y5: 6234815.97,</u> <u>x6: 522179.91,</u> <u>y6: 6234881.47</u>		
<u>o6706 x</u>	<u>Kommune(r):</u> <u>Holstebro,</u> <u>Struer</u> <u>Navn:</u> <u>Sir Bæk</u>	<u>x1: 475252.95,</u> <u>y1: 6252321.90,</u> <u>x2: 473833.33,</u> <u>y2: 6250336.74,</u> <u>x3: 473865.37,</u> <u>y3: 6252270.58,</u> <u>x4: 473833.33,</u> <u>y4: 6250336.74,</u> <u>x5: 473833.33,</u> <u>y5: 6250336.74,</u> <u>x6: 473362.66,</u> <u>y6: 6249606.73</u>	<u>5,98</u>	<u>Strækingsbaseret</u> <u>indsatsbehov</u>
<u>o6767</u>	<u>Kommune(r):</u> <u>Syddjurs</u> <u>Navn:</u> <u>Smedebæk -</u> <u>Kolstrup Gårde</u> <u>-</u>	<u>x1: 596129.82,</u> <u>y1: 6255987.74,</u> <u>x2: 595684.18,</u> <u>y2: 6254768.46</u>	<u>1,72</u>	<u>Strækingsbaseret</u> <u>indsatsbehov</u>
<u>o6835 x</u>	<u>Kommune(r):</u> <u>Holstebro</u> <u>Navn:</u> <u>Mogenstrup</u> <u>Bæk</u>	<u>x1: 498963.76,</u> <u>y1: 6258722.01,</u> <u>x2: 495932.81,</u> <u>y2: 6257472.10</u>	<u>4,03</u>	<u>Strækingsbaseret</u> <u>indsatsbehov</u>
<u>o6868</u>	<u>Kommune(r):</u> <u>Holstebro</u> <u>Navn:</u> <u>Bjert Bæk</u>	<u>x1: 487244.25,</u> <u>y1: 6257480.61,</u> <u>x2: 485375.64,</u> <u>y2: 6259592.90</u>	<u>3,17</u>	<u>Fjernelse af fysiske</u> <u>spærringer,</u> <u>Strækingsbaseret</u> <u>indsatsbehov</u>
<u>o7188 x</u>	<u>Kommune(r):</u> <u>Skive</u> <u>Navn:</u> <u>Hagensmølle</u> <u>Bæk</u>	<u>x1: 501033.58,</u> <u>y1: 6280086.20,</u> <u>x2: 500053.91,</u> <u>y2: 6276986.84,</u> <u>x3: 501033.58,</u> <u>y3: 6280086.20,</u> <u>x4: 500933.98,</u>	<u>4,26</u>	<u>Åbning af rørlagte</u> <u>strækninger,</u> <u>Strækingsbaseret</u> <u>indsatsbehov</u>

		<u>y4: 6280362.17,</u> <u>x5: 501040.55,</u> <u>y5: 6280188.74,</u> <u>x6: 501033.58,</u> <u>y6: 6280086.20</u>		
<u>o7301</u>	<u>Kommune(r):</u> <u>Skive</u> <u>Navn:</u> <u>Rævkær Bæk</u>	<u>x1: 506190.99,</u> <u>y1: 6288515.25,</u> <u>x2: 505164.49,</u> <u>y2: 6287042.69</u>	<u>2,73</u>	<u>Strækingsbaseret</u> <u>indsatsbehov</u>
<u>o7357 x</u>	<u>Kommune(r):</u> <u>Skive</u> <u>Navn:</u> <u>Konradsborg</u> <u>Grøft</u>	<u>x1: 504399.37,</u> <u>y1: 6292084.89,</u> <u>x2: 504000.19,</u> <u>y2: 6290979.98,</u> <u>x3: 504000.19,</u> <u>y3: 6290979.98,</u> <u>x4: 503204.53,</u> <u>y4: 6290471.07,</u> <u>x5: 504000.19,</u> <u>y5: 6290979.98,</u> <u>x6: 503322.20,</u> <u>y6: 6291621.39,</u> <u>x7: 504399.37,</u> <u>y7: 6292084.89,</u> <u>x8: 504298.96,</u> <u>y8: 6292206.15,</u> <u>x9: 504742.90,</u> <u>y9: 6292520.34,</u> <u>x10: 504270.81,</u> <u>y10:</u> <u>6293078.83,</u> <u>x11: 504742.90,</u> <u>y11:</u> <u>6292520.34,</u> <u>x12: 504399.37,</u> <u>y12:</u> <u>6292084.89,</u> <u>x13: 504813.86,</u> <u>y13:</u> <u>6292596.72,</u> <u>x14: 504742.90,</u> <u>y14: 6292520.34</u>	<u>5,08</u>	<u>Strækingsbaseret</u> <u>indsatsbehov</u>
<u>o7393</u>	<u>Kommune(r):</u> <u>Vesthimmerla</u> <u>nds</u>	<u>x1: 532223.38,</u> <u>y1: 6294784.45,</u>	<u>3,56</u>	<u>Åbning af rørlagte</u> <u>strækninger,</u>

	<u>Navn:</u> <u>Års Bæk</u>	<u>x2: 531952.67,</u> <u>y2: 6297535.60</u>		<u>Fiernelse af fysiske spærringer</u>
<u>o7486</u>	<u>Kommune(r):</u> <u>Thisted</u> <u>Navn:</u> <u>Harring Å</u>	<u>x1: 471712.88,</u> <u>y1: 6301418.13,</u> <u>x2: 469530.78,</u> <u>y2: 6302253.66,</u> <u>x3: 473772.78,</u> <u>y3: 6301418.60,</u> <u>x4: 471712.88,</u> <u>y4: 6301418.13</u>	<u>4,98</u>	<u>Fiernelse af fysiske spærringer,</u> <u>Strækningbaseret indsatsbehov</u>
<u>o7572</u>	<u>Kommune(r):</u> <u>Vesthimmerlands</u> <u>Navn:</u> <u>Engelstrup Bæk</u>	<u>x1: 517915.78,</u> <u>y1: 6308416.28,</u> <u>x2: 517737.11,</u> <u>y2: 6309854.41</u>	<u>1,69</u>	<u>Åbning af rørlagte strækninger,</u> <u>Mindre strækningbaserede restaureringer</u>
<u>o7611</u>	<u>Kommune(r):</u> <u>Aalborg</u> <u>Navn:</u> <u>Vår Å</u>	<u>x1: 528265.11,</u> <u>y1: 6313468.66,</u> <u>x2: 527933.06,</u> <u>y2: 6313938.69,</u> <u>x3: 528012.63,</u> <u>y3: 6314599.18,</u> <u>x4: 527933.06,</u> <u>y4: 6313938.69,</u> <u>x5: 527933.06,</u> <u>y5: 6313938.69,</u> <u>x6: 527518.32,</u> <u>y6: 6313607.30</u>	<u>2,08</u>	<u>Fiernelse af fysiske spærringer,</u> <u>Strækningbaseret indsatsbehov</u>
<u>o7626</u>	<u>Kommune(r):</u> <u>Aalborg</u> <u>Navn:</u> <u>Landbæk</u>	<u>x1: 529653.72,</u> <u>y1: 6314740.76,</u> <u>x2: 528576.08,</u> <u>y2: 6315386.29,</u> <u>x3: 529935.11,</u> <u>y3: 6313975.95,</u> <u>x4: 529653.72,</u> <u>y4: 6314740.76,</u> <u>x5: 530531.40,</u> <u>y5: 6315007.34,</u> <u>x6: 529653.72,</u> <u>y6: 6314740.76,</u> <u>x7: 530679.58,</u> <u>y7: 6315466.44,</u> <u>x8: 530531.40,</u>	<u>5,18</u>	<u>Fiernelse af fysiske spærringer,</u> <u>Mindre strækningbaserede restaureringer</u>

		<u>y8: 6315007.34,</u> <u>x9: 531652.64,</u> <u>y9: 6314994.46,</u> <u>x10: 530531.40,</u> <u>y10: 6315007.34</u>		
<u>o7688</u>	<u>Kommune(r):</u> <u>Thisted</u> <u>Navn:</u> <u>Østerild Fiord</u>	<u>x1: 491413.06,</u> <u>y1: 6323015.02,</u> <u>x2: 490635.68,</u> <u>y2: 6322181.65</u>	<u>1,38</u>	<u>Strækingsbaseret</u> <u>indsatsbehov</u>
<u>o7739</u>	<u>Kommune(r):</u> <u>Jammerbugt</u> <u>Navn:</u> <u>Uden navn</u>	<u>x1: 506503.77,</u> <u>y1: 6330453.64,</u> <u>x2: 506657.42,</u> <u>y2: 6329108.82</u>	<u>1,87</u>	<u>Strækingsbaseret</u> <u>indsatsbehov</u>
<u>o7745</u>	<u>Kommune(r):</u> <u>Aalborg</u> <u>Navn:</u> <u>Uden navn</u>	<u>x1: 560408.51,</u> <u>y1: 6331624.69,</u> <u>x2: 559014.74,</u> <u>y2: 6329558.53,</u> <u>x3: 559275.99,</u> <u>y3: 6329346.41,</u> <u>x4: 559014.74,</u> <u>y4: 6329558.53,</u> <u>x5: 559014.74,</u> <u>y5: 6329558.53,</u> <u>x6: 558446.37,</u> <u>y6: 6329934.18</u>	<u>4,14</u>	<u>Strækingsbaseret</u> <u>indsatsbehov</u>
<u>o7856</u>	<u>Kommune(r):</u> <u>Læsø</u> <u>Navn:</u> <u>Uden navn</u>	<u>x1: 623468.30,</u> <u>y1: 6349329.41,</u> <u>x2: 621352.02,</u> <u>y2: 6350028.80</u>	<u>2,9</u>	<u>Strækingsbaseret</u> <u>indsatsbehov</u>
<u>o7964</u>	<u>Kommune(r):</u> <u>Hjørring</u> <u>Navn:</u> <u>Uden navn</u>	<u>x1: 570463.38,</u> <u>y1: 6368869.76,</u> <u>x2: 570199.61,</u> <u>y2: 6367259.70</u>	<u>1,77</u>	<u>Strækingsbaseret</u> <u>indsatsbehov</u>
<u>o8049</u>	<u>Kommune(r):</u> <u>Hjørring</u> <u>Navn:</u> <u>Emmersbæk</u>	<u>x1: 558481.11,</u> <u>y1: 6382935.56,</u> <u>x2: 557986.60,</u> <u>y2: 6381982.75</u>	<u>1,26</u>	<u>Strækingsbaseret</u> <u>indsatsbehov</u>
<u>o8061</u>	<u>Kommune(r):</u> <u>Frederikshavn</u>	<u>x1: 585103.17,</u> <u>y1: 6385697.48,</u> <u>x2: 584076.59,</u>	<u>3,13</u>	<u>Strækingsbaseret</u> <u>indsatsbehov</u>

	<u>Navn:</u> <u>Uden navn</u>	<u>y2: 6385821.24,</u> <u>x3: 584076.59,</u> <u>y3: 6385821.24,</u> <u>x4: 583276.93,</u> <u>y4: 6386186.49,</u> <u>x5: 584076.59,</u> <u>y5: 6385821.24,</u> <u>x6: 584016.66,</u> <u>y6: 6386019.95,</u> <u>x7: 585103.17,</u> <u>y7: 6385697.48,</u> <u>x8: 585096.85,</u> <u>y8: 6385684.64,</u> <u>x9: 585714.30,</u> <u>y9: 6385887.47,</u> <u>x10: 585103.17,</u> <u>y10: 6385697.48</u>		
<u>o8112 x</u>	<u>Kommune(r):</u> <u>Sønderborg</u> <u>Navn:</u> <u>Strømmen</u>	<u>x1: 558287.86,</u> <u>y1: 6089508.65,</u> <u>x2: 556586.10,</u> <u>y2: 6089179.38</u>	<u>2,12</u>	<u>Strækningbaseret</u> <u>indsatsbehov</u>
<u>o8128 d</u>	<u>Kommune(r):</u> <u>Aabenraa</u> <u>Navn:</u> <u>Eskærbæk</u>	<u>x1: 537006.55,</u> <u>y1: 6093574.96,</u> <u>x2: 536742.17,</u> <u>y2: 6095844.13</u>	<u>3,33</u>	<u>Strækningbaseret</u> <u>indsatsbehov</u>
<u>o8175 b x</u>	<u>Kommune(r):</u> <u>Svendborg</u> <u>Navn:</u> <u>Stokkebækken</u>	<u>x1: 600930.13,</u> <u>y1: 6112204.32,</u> <u>x2: 602487.60,</u> <u>y2: 6113830.72</u>	<u>3,07</u>	<u>Strækningbaseret</u> <u>indsatsbehov</u>
<u>o8236 o</u>	<u>Kommune(r):</u> <u>Tønder</u> <u>Navn:</u> <u>Uden navn</u>	<u>x1: 504342.56,</u> <u>y1: 6117978.89,</u> <u>x2: 501829.24,</u> <u>y2: 6120272.36</u>	<u>3,87</u>	<u>Strækningbaseret</u> <u>indsatsbehov</u>
<u>o8333 x</u>	<u>Kommune(r):</u> <u>Kolding</u> <u>Navn:</u> <u>Binderup</u> <u>Mølleå</u>	<u>x1: 539245.13,</u> <u>y1: 6145128.64,</u> <u>x2: 538656.36,</u> <u>y2: 6145496.79</u>	<u>1,08</u>	<u>Strækningbaseret</u> <u>indsatsbehov</u>
<u>o8398 b</u>	<u>Kommune(r):</u> <u>Nordfyns</u>	<u>x1: 582192.72,</u> <u>y1: 6158119.22,</u>	<u>3,16</u>	<u>Strækningbaseret</u> <u>indsatsbehov</u>

	<u>Navn:</u> <u>Ringe Å</u>	<u>x2: 583634.96,</u> <u>y2: 6155756.28</u>		
<u>o8574</u>	<u>Kommune(r):</u> <u>Odder</u> <u>Navn:</u> <u>Malskær Bæk</u>	<u>x1: 574109.55,</u> <u>y1: 6193985.47,</u> <u>x2: 572211.05,</u> <u>y2: 6196731.45,</u> <u>x3: 572651.93,</u> <u>y3: 6197695.66,</u> <u>x4: 572211.05,</u> <u>y4: 6196731.45,</u> <u>x5: 573780.12,</u> <u>y5: 6198143.05,</u> <u>x6: 572651.93,</u> <u>y6: 6197695.66,</u> <u>x7: 572465.55,</u> <u>y7: 6196729.57,</u> <u>x8: 572211.05,</u> <u>y8: 6196731.45</u>	<u>7,04</u>	<u>Strækingsbaseret</u> <u>indsatsbehov</u>
<u>o8739 c</u>	<u>Kommune(r):</u> <u>Herning</u> <u>Navn:</u> <u>Hodsager Lilleå</u>	<u>x1: 500060.39,</u> <u>y1: 6237045.87,</u> <u>x2: 494272.09,</u> <u>y2: 6240045.79</u>	<u>7,4</u>	<u>Etablering af</u> <u>sandfang,</u> <u>Etablering af</u> <u>okkeranlæg</u>
<u>o8817 e</u>	<u>Kommune(r):</u> <u>Holstebro</u> <u>Navn:</u> <u>Skærbæk Å</u>	<u>x1: 485703.52,</u> <u>y1: 6259751.21,</u> <u>x2: 483665.50,</u> <u>y2: 6259619.47</u>	<u>2,33</u>	<u>Strækingsbaseret</u> <u>indsatsbehov</u>
<u>o8870</u>	<u>Kommune(r):</u> <u>Thisted</u> <u>Navn:</u> <u>Gundtoft Å</u>	<u>x1: 461105.72,</u> <u>y1: 6282597.17,</u> <u>x2: 460169.66,</u> <u>y2: 6283102.22</u>	<u>1,25</u>	<u>Fiernelse af fysiske</u> <u>spærringer</u>
<u>o8890</u>	<u>Kommune(r):</u> <u>Thisted</u> <u>Navn:</u> <u>Storkær Å</u>	<u>x1: 458556.37,</u> <u>y1: 6297727.90,</u> <u>x2: 458202.26,</u> <u>y2: 6296694.54</u>	<u>1,12</u>	<u>Åbning af rørlagte</u> <u>strækninger,</u> <u>Strækingsbaseret</u> <u>indsatsbehov</u>
<u>o8894</u>	<u>Kommune(r):</u> <u>Thisted</u> <u>Navn:</u> <u>Storkær Å</u>	<u>x1: 458943.99,</u> <u>y1: 6298948.92,</u> <u>x2: 458556.37,</u> <u>y2: 6297727.90</u>	<u>1,28</u>	<u>Åbning af rørlagte</u> <u>strækninger</u>

o8916 a	<u>Kommune(r):</u> <u>Thisted</u> <u>Navn:</u> <u>Kastet Å</u>	<u>x1: 469781.65,</u> <u>y1: 6312957.83,</u> <u>x2: 467375.07,</u> <u>y2: 6307522.00</u>	<u>7,17</u>	<u>Mindre</u> <u>strækningbaserede</u> <u>restaureringer,</u> <u>Genslyngning</u>
o8916 c	<u>Kommune(r):</u> <u>Thisted</u> <u>Navn:</u> <u>Hundborg</u> <u>Mosekanal</u>	<u>x1: 470398.66,</u> <u>y1: 6307364.32,</u> <u>x2: 468658.21,</u> <u>y2: 6305775.30</u>	<u>2,95</u>	<u>Strækningbaseret</u> <u>indsatsbehov</u>
o8946	<u>Kommune(r):</u> <u>Aalborg</u> <u>Navn:</u> <u>Lerbæk</u>	<u>x1: 560074.65,</u> <u>y1: 6327602.98,</u> <u>x2: 558446.37,</u> <u>y2: 6329934.18</u>	<u>3,61</u>	<u>Strækningbaseret</u> <u>indsatsbehov</u>
o8954 b	<u>Kommune(r):</u> <u>Aalborg</u> <u>Navn:</u> <u>Lindholm Å</u>	<u>x1: 557825.09,</u> <u>y1: 6340213.03,</u> <u>x2: 554078.09,</u> <u>y2: 6340383.38</u>	<u>5,8</u>	<u>Strækningbaseret</u> <u>indsatsbehov</u>
o9858	<u>Kommune(r):</u> <u>Nordfyns</u> <u>Navn:</u> <u>Ålebækken</u>	<u>x1: 572113.85,</u> <u>y1: 6157445.14,</u> <u>x2: 570226.07,</u> <u>y2: 6159196.19</u>	<u>3,06</u>	<u>Fiernelse af fysiske</u> <u>spærringer</u>
o9887 x	<u>Kommune(r):</u> <u>Samsø</u> <u>Navn:</u> <u>Sørende</u>	<u>x1: 600684.42,</u> <u>y1: 6189258.31,</u> <u>x2: 598446.73,</u> <u>y2: 6188333.81</u>	<u>3,13</u>	<u>Åbning af rørlagte</u> <u>strækninger,</u> <u>Strækningbaseret</u> <u>indsatsbehov</u>
ode 1.12 79 <u>2</u>	<u>Kommune(r):</u> <u>Assens</u> <u>Navn:</u> <u>Uden navn</u>	<u>x1: 563278.99,</u> <u>y1: 6120605.25,</u> <u>x2: 563305.08,</u> <u>y2: 6121271.98</u>	<u>0,8</u>	<u>Åbning af rørlagte</u> <u>strækninger</u>
ode 1.13 59	<u>Kommune(r):</u> <u>Faaborg-</u> <u>Midtfyn</u> <u>Navn:</u> <u>Lindved Å</u>	<u>x1: 588072.85,</u> <u>y1: 6130271.24,</u> <u>x2: 588643.32,</u> <u>y2: 6131273.28,</u> <u>x3: 588764.14,</u> <u>y3: 6131404.38,</u> <u>x4: 588643.32,</u> <u>y4: 6131273.28,</u> <u>x5: 588764.14,</u>	<u>2,85</u>	<u>Fiernelse af fysiske</u> <u>spærringer,</u> <u>Strækningbaseret</u> <u>indsatsbehov</u>

		<u>y5: 6131404.38,</u> <u>x6: 588643.32,</u> <u>y6: 6131273.28,</u> <u>x7: 588779.14,</u> <u>y7: 6131424.78,</u> <u>x8: 588764.14,</u> <u>y8: 6131404.38</u>		
<u>ode 1.13 46</u> <u>8</u>	<u>Kommune(r):</u> <u>Odense</u> <u>Navn:</u> <u>Lettebækken</u>	<u>x1: 583063.17,</u> <u>y1: 6134362.45,</u> <u>x2: 582447.12,</u> <u>y2: 6134798.45</u>	<u>0,97</u>	<u>Strækingsbaseret</u> <u>indsatsbehov</u>
<u>ode 1.15 61</u> <u>5</u>	<u>Kommune(r):</u> <u>Ærø</u> <u>Navn:</u> <u>Gråsten Nor</u> <u>Landkanal</u>	<u>x1: 592483.23,</u> <u>y1: 6079431.68,</u> <u>x2: 591298.38,</u> <u>y2: 6077772.75</u>	<u>2,67</u>	<u>Strækingsbaseret</u> <u>indsatsbehov</u>
<u>rib 1.8.00181</u>	<u>Kommune(r):</u> <u>Billund, Veile</u> <u>Navn:</u> <u>SK15 - Vandløb</u> <u>øst for Ravlu</u>	<u>x1: 504863.12,</u> <u>y1: 6188207.13,</u> <u>x2: 504380.77,</u> <u>y2: 6187429.83</u>	<u>0,94</u>	<u>Strækingsbaseret</u> <u>indsatsbehov</u>
<u>rib 1.8.00222</u>	<u>Kommune(r):</u> <u>Veile</u> <u>Navn:</u> <u>TILLØB TIL</u> <u>KARSTOFT Å</u>	<u>x1: 510742.90,</u> <u>y1: 6187811.97,</u> <u>x2: 510003.90,</u> <u>y2: 6188083.78</u>	<u>0,8</u>	<u>Strækingsbaseret</u> <u>indsatsbehov</u>
<u>rib 1.10.0048</u> <u>5</u>	<u>Kommune(r):</u> <u>Esbjerg</u> <u>Navn:</u> <u>Uden navn</u>	<u>x1: 470697.80,</u> <u>y1: 6153379.56,</u> <u>x2: 470227.99,</u> <u>y2: 6153686.53</u>	<u>0,66</u>	<u>Strækingsbaseret</u> <u>indsatsbehov</u>
<u>rib 1.10.0083</u> <u>6</u>	<u>Kommune(r):</u> <u>Vejen</u> <u>Navn:</u> <u>Uden navn</u>	<u>x1: 507613.67,</u> <u>y1: 6159087.00,</u> <u>x2: 506202.79,</u> <u>y2: 6159393.49</u>	<u>1,73</u>	<u>Strækingsbaseret</u> <u>indsatsbehov</u>
<u>rib 1.10.0113</u> <u>5</u>	<u>Kommune(r):</u> <u>Esbjerg, Vejen</u> <u>Navn:</u> <u>Uden navn</u>	<u>x1: 488390.69,</u> <u>y1: 6153356.10,</u> <u>x2: 487387.56,</u> <u>y2: 6154584.45</u>	<u>1,67</u>	<u>Strækingsbaseret</u> <u>indsatsbehov</u>

<u>rib 1.10.0129</u> <u>1</u>	Kommune(r): <u>Vejen</u> Navn: <u>Uden navn</u>	<u>x1: 504121.81,</u> <u>y1: 6150426.12,</u> <u>x2: 503170.19,</u> <u>y2: 6150700.00</u>	<u>1</u>	<u>Strækingsbaseret</u> <u>indsatsbehov</u>
<u>rib 1.10.0260</u> <u>2</u>	Kommune(r): <u>Tønder</u> Navn: <u>Uden navn</u>	<u>x1: 495244.97,</u> <u>y1: 6118099.38,</u> <u>x2: 492203.32,</u> <u>y2: 6116912.54</u>	<u>3,66</u>	<u>Åbning af rørlagte</u> <u>strækninger</u>
<u>rib 1.10.0326</u> <u>9</u>	Kommune(r): <u>Esbjerg</u> Navn: <u>Uden navn</u>	<u>x1: 489430.80,</u> <u>y1: 6127191.06,</u> <u>x2: 488220.36,</u> <u>y2: 6128100.19</u>	<u>1,74</u>	<u>Strækingsbaseret</u> <u>indsatsbehov</u>
<u>rib 1.10.0338</u> <u>0</u>	Kommune(r): <u>Esbjerg</u> Navn: <u>Uden navn</u>	<u>x1: 482423.33,</u> <u>y1: 6142714.55,</u> <u>x2: 482033.75,</u> <u>y2: 6142878.65,</u> <u>x3: 482469.32,</u> <u>y3: 6142961.05,</u> <u>x4: 482423.33,</u> <u>y4: 6142714.55,</u> <u>x5: 482494.22,</u> <u>y5: 6142581.66,</u> <u>x6: 482423.33,</u> <u>y6: 6142714.55</u>	<u>0,95</u>	<u>Strækingsbaseret</u> <u>indsatsbehov</u>
<u>rib 1.10.0342</u> <u>1</u>	Kommune(r): <u>Varde</u> Navn: <u>V12- Rindbjerg</u> <u>Rende</u>	<u>x1: 448706.59,</u> <u>y1: 6161300.74,</u> <u>x2: 446338.42,</u> <u>y2: 6162390.58</u>	<u>2,72</u>	<u>Strækingsbaseret</u> <u>indsatsbehov</u>
<u>rib 1.10.0360</u> <u>3</u>	Kommune(r): <u>Tønder</u> Navn: <u>Uden navn</u>	<u>x1: 495476.05,</u> <u>y1: 6117235.09,</u> <u>x2: 494160.99,</u> <u>y2: 6116391.06</u>	<u>1,73</u>	<u>Strækingsbaseret</u> <u>indsatsbehov</u>
<u>rin 1.2 0029</u> <u>8</u>	Kommune(r): <u>Skive</u> Navn: <u>Kanal Harre-</u> <u>Vile Nor</u>	<u>x1: 493031.53,</u> <u>y1: 6287014.62,</u> <u>x2: 492814.51,</u> <u>y2: 6285817.09</u>	<u>1,44</u>	<u>Strækingsbaseret</u> <u>indsatsbehov</u>

rin 1.4 0040 5	<u>Kommune(r):</u> Lemvig <u>Navn:</u> Bæk i Kærdal (Prebengård B	x1: 460707.66, y1: 6264703.33, x2: 460446.43, y2: 6263736.45	1,16	Strækningbaseret indsatsbehov
rin 1.8 0059 0	<u>Kommune(r):</u> Ringkøbing- Skiern <u>Navn:</u> Føling Bæk	x1: 455299.03, y1: 6218485.26, x2: 454008.53, y2: 6220058.45	2,16	Strækningbaseret indsatsbehov
t42	<u>Kommune(r):</u> Haderslev <u>Navn:</u> Uden navn	x1: 530760.53, y1: 6109636.10, x2: 530605.20, y2: 6109412.62	0,31	Strækningbaseret indsatsbehov
t306	<u>Kommune(r):</u> Holstebro, Ringkøbing- Skiern <u>Navn:</u> Søgennemløbe t mellem Husby S	x1: 450733.01, y1: 6234261.14, x2: 450781.15, y2: 6234555.47	0,31	Strækningbaseret indsatsbehov
t328	<u>Kommune(r):</u> Syddjurs <u>Navn:</u> Afløb fra Rugård Østersø	x1: 612964.16, y1: 6238309.14, x2: 612698.04, y2: 6238359.28	0,28	Åbning af rørlagte strækninger
t333	<u>Kommune(r):</u> Silkeborg <u>Navn:</u> Tilløb Tange Sø	x1: 539707.54, y1: 6240986.85, x2: 539718.89, y2: 6241095.85	0,16	Strækningbaseret indsatsbehov
aal1.2.2215	<u>Kommune(r):</u> Rebild <u>Navn:</u> Sønderup Å	x1: 544351.50, y1: 6290500.47, x2: 544136.34, y2: 6291498.57	1,22	Strækningbaseret indsatsbehov

aal1.2.2350	<u>Kommune(r):</u> <u>Rebild</u> <u>Navn:</u> <u>Nørager Bæk</u>	<u>x1: 539197.31,</u> <u>y1: 6286277.24,</u> <u>x2: 538098.68,</u> <u>y2: 6285638.46</u>	<u>1,55</u>	<u>Strækingsbaseret</u> <u>indsatsbehov</u>
-----------------------------	---	---	-------------	--

Anvendt koordinatsystem: EPSG:25832

5. Punktkilder

Foranstaltninger til begrænsning af forurening fra punktkilder gennemføres over for regnbetingede overløb, [renseanlæg](#) og spredt bebyggelse.

Regnbetingede overløb

For en række vandforekomster (vandløb og søer) skal gennemføres foranstaltninger over for ~~spildevand fra~~ regnbetingede overløb fra fælleskloakerede områder med henblik på opfyldelse af miljømål som fastsat i bilag 1 til bekendtgørelse om miljømål for overfladevandområder og grundvandsforekomster. I tabel [76](#) og [87](#) er angivet de vandforekomster, for hvilke sådanne foranstaltninger skal gennemføres. Vandforekomsterne er identificeret ved nummer, eventuelt navn, afgrænsende koordinater og længde eller areal. Ved indtastning af vandforekomstens nummer i MiljøGIS, hvortil der er adgang fra [Miljøstyrelsens Styrelsen for Grøn Arealomlægning og Vandmiljø](#)s hjemmeside, er det muligt at se beliggenheden på et kort.

De nødvendige foranstaltninger over for de regnbetingede overløb fra fælleskloakerede områder til vandforekomsterne, angivet i tabel [67](#) og [87](#), skal være gennemført senest 22. december 2027.

Tilsynsmyndigheden skal efter regler fastsat i miljøbeskyttelsesloven sikre, at foranstaltningerne over for regnbetingede overløb gennemføres af vandforsyningsselskaberne i overensstemmelse med kommunernes nærmere angivelser i spildevandsplanerne.

Tabel [67](#). ~~Vandforekomster (vandløb)~~Vandløb for hvilke der skal gennemføres foranstaltninger over for regnbetingede overløb.

<u>Vandområde nr.</u>	<u>Navn</u>	<u>Afgrænsede koordinater</u>	<u>Længde (km)</u>	<u>Foranstaltning videreført fra anden planperiode (ja/nej)</u>
1.5.e-0470-010	Vindelsbæk	<u>x1: 528158.43, y1: 6244195.00,</u> <u>x2: 532842.98, y2: 6245027.72</u>	<u>5,04</u>	<u>Nej</u>
1.6.c-0490-010	Mårup Å - Kasten - Ryom Å	<u>x1: 598098.44, y1: 6246464.67,</u> <u>x2: 598359.79, y2: 6247785.89</u>	<u>1,61</u>	<u>Ja</u>
1.7.b-0025-060	Århus Å	<u>x1: 566712.97, y1: 6213718.36,</u> <u>x2: 567082.41, y2: 6213947.61</u>	<u>0,44</u>	<u>Ja</u>
1.7.b-0695-010	Østlige tilløb til Sommerbæk	<u>x1: 565296.42, y1: 6215903.35,</u>	<u>0,62</u>	<u>Ja</u>

		x2: 564992.53, y2: 6216045.75		
<u>b00036</u>	<u>Ørebro Kanal</u>	x1: 510354.46, y1: 6319911.95, x2: 515711.05, y2: 6326134.73	<u>10,5</u>	<u>Ja</u>
<u>o3320</u>	<u>Uden navn</u>	x1: 545276.72, y1: 6085720.72, x2: 542097.78, y2: 6086626.33	<u>3,66</u>	<u>Ja</u>
<u>o4025_x</u>	<u>Stokbæk</u>	x1: 601973.52, y1: 6130013.60, x2: 600989.01, y2: 6130979.92	<u>1,75</u>	<u>Nej</u>
<u>o4132</u>	<u>Lettebækken</u>	x1: 584600.29, y1: 6133238.87, x2: 583694.14, y2: 6134627.53, x3: 583694.14, y3: 6134627.53, x4: 583063.18, y4: 6134362.45, x5: 583694.14, y5: 6134627.53, x6: 583562.15, y6: 6134956.79	<u>3,39</u>	<u>Ja</u>
<u>o4176_a</u>	<u>Brende Å</u>	x1: 574701.41, y1: 6134529.05, x2: 572177.14, y2: 6135775.67	<u>3,29</u>	<u>Ja</u>
<u>o4231</u>	<u>Hedebækken</u>	x1: 586998.80, y1: 6137643.00, x2: 585268.18, y2: 6138467.71	<u>2,02</u>	<u>Ja</u>
<u>o4462</u>	<u>Uden navn</u>	x1: 485492.94, y1: 6146332.94, x2: 487322.45, y2: 6146791.58	<u>2,42</u>	<u>Ja</u>
<u>o4501_x</u>	<u>Uden navn</u>	x1: 480928.54, y1: 6148592.99, x2: 483099.04, y2: 6146089.78	<u>3,53</u>	<u>Ja</u>
<u>o4547</u>	<u>Holse Stationsbæk</u>	x1: 563007.35, y1: 6150771.93, x2: 562644.06, y2: 6150445.03	<u>0,75</u>	<u>Ja</u>
<u>o4961_x</u>	<u>Uden navn</u>	x1: 472824.87, y1: 6168533.36, x2: 472970.65, y2: 6167255.72, x3: 472439.27, y3: 6168822.59, x4: 472824.87, y4: 6168533.36, x5: 472927.39, y5: 6169179.78, x6: 472824.87, y6: 6168533.36	<u>2,66</u>	<u>Ja</u>
<u>o5382</u>	<u>Torsted Bæk</u>	x1: 551564.93, y1: 6188837.57, x2: 553647.81, y2: 6189573.32	<u>3,07</u>	<u>Nej</u>
<u>o5870</u>	<u>Sommerbæk</u>	x1: 563302.30, y1: 6214806.47, x2: 565986.14, y2: 6216184.84, x3: 563325.21, y3:	<u>4,4</u>	<u>Ja</u>

		<u>6214779.67.</u> <u>x4: 563302.30, y4:</u> <u>6214806.47.</u> <u>x5: 562749.79, y5:</u> <u>6214849.36.</u> <u>x6: 563302.30, y6:</u> <u>6214806.47</u>		
<u>o6023_y</u>	<u>Brejninggård Bæk</u>	<u>x1: 469871.76, y1: 6218793.47,</u> <u>x2: 470218.08, y2:</u> <u>6220911.72</u>	<u>2,63</u>	<u>Ja</u>
<u>o6282</u>	<u>Vrinner Bæk - Nedre Løb</u>	<u>x1: 592761.31, y1: 6233981.48,</u> <u>x2: 591614.97, y2:</u> <u>6234666.22</u>	<u>1,4</u>	<u>Ja</u>
<u>o6406</u>	<u>Sygehusbækken</u>	<u>x1: 526380.83, y1:</u> <u>6237051.97.</u> <u>x2: 526437.97, y2:</u> <u>6239068.93</u>	<u>2,4</u>	<u>Nej</u>
<u>o6493</u>	<u>Knubbro Bæk - Oldagergård-F</u>	<u>x1: 590153.06, y1:</u> <u>6240368.18,</u> <u>x2: 590524.62, y2:</u> <u>6240807.41,</u> <u>x3: 590153.06, y3:</u> <u>6240368.18,</u> <u>x4: 589914.62, y4:</u> <u>6240484.35,</u> <u>x5: 590427.19, y5:</u> <u>6240126.06,</u> <u>x6: 590153.06, y6:</u> <u>6240368.18</u>	<u>1,43</u>	<u>Ja</u>
<u>o6616</u>	<u>Saksvad Bæk</u>	<u>x1: 594347.27, y1:</u> <u>6245389.06,</u> <u>x2: 592345.47, y2:</u> <u>6246002.02,</u> <u>x3: 590248.94, y3:</u> <u>6245264.38,</u> <u>x4: 591349.04, y4:</u> <u>6245369.64,</u> <u>x5: 591349.04, y5:</u> <u>6245369.64,</u> <u>x6: 592345.47, y6:</u> <u>6246002.02,</u> <u>x7: 590522.18, y7:</u> <u>6244927.22,</u> <u>x8: 591349.04, y8:</u> <u>6245369.64,</u> <u>x9: 592345.47, y9:</u> <u>6246002.02,</u> <u>x10: 592944.98, y10:</u> <u>6246661.86,</u> <u>x11: 593585.23, y11:</u> <u>6246575.32,</u> <u>x12: 592944.98, y12:</u> <u>6246661.86,</u> <u>x13: 592944.98, y13:</u> <u>6246661.86,</u> <u>x14: 593314.99, y14:</u> <u>6246816.71,</u> <u>x15: 593314.99, y15:</u>	<u>9,36</u>	<u>Ja</u>

		<u>6246816.71,</u> <u>x16: 593584.67, y16:</u> <u>6246796.08,</u> <u>x17: 593314.99, y17:</u> <u>6246816.71,</u> <u>x18: 593250.22, y18:</u> <u>6247130.67</u>		
<u>07188 x</u>	<u>Hagensmølle Bæk</u>	<u>x1: 500053.91, y1:</u> <u>6276986.84,</u> <u>x2: 501033.58, y2:</u> <u>6280086.20,</u> <u>x3: 501033.58, y3:</u> <u>6280086.20,</u> <u>x4: 500933.98, y4:</u> <u>6280362.16,</u> <u>x5: 501040.56, y5:</u> <u>6280188.74,</u> <u>x6: 501033.58, y6:</u> <u>6280086.20</u>	<u>4,26</u>	<u>Ja</u>
<u>07297</u>	<u>Tissingvig Nordre Kanal</u>	<u>x1: 479084.86, y1:</u> <u>6286920.63,</u> <u>x2: 478526.42, y2:</u> <u>6288240.59,</u> <u>x3: 479084.86, y3:</u> <u>6286920.63,</u> <u>x4: 478920.27, y4:</u> <u>6286708.30,</u> <u>x5: 479084.86, y5:</u> <u>6286920.63,</u> <u>x6: 479617.06, y6:</u> <u>6287112.50,</u> <u>x7: 479617.06, y7:</u> <u>6287112.50,</u> <u>x8: 480408.90, y8:</u> <u>6287060.86,</u> <u>x9: 479617.06, y9:</u> <u>6287112.50,</u> <u>x10: 479806.41, y10:</u> <u>6288008.65</u>	<u>4,3</u>	<u>Ja</u>
<u>07369</u>	<u>Visby Å</u>	<u>x1: 465445.16, y1:</u> <u>6290625.28,</u> <u>x2: 466786.33, y2:</u> <u>6293189.26,</u> <u>x3: 466786.33, y3:</u> <u>6293189.26,</u> <u>x4: 465795.51, y4:</u> <u>6294026.30,</u> <u>x5: 467704.71, y5:</u> <u>6293386.70,</u> <u>x6: 466786.33, y6:</u> <u>6293189.26</u>	<u>5,64</u>	<u>Ja</u>
<u>08082</u>	<u>Kruså</u>	<u>x1: 525293.10, y1:</u> <u>6077419.98,</u> <u>x2: 526163.67, y2: 6077327.53</u>	<u>1,09</u>	<u>Ja</u>
<u>08128 d</u>	<u>Eskærbæk</u>	<u>x1: 537006.56, y1:</u> <u>6093574.95,</u> <u>x2: 536742.18, y2:</u> <u>6095844.13</u>	<u>3,33</u>	<u>Ja</u>

o8341_c	Stavis Å	x1: 585400.86, y1: 6141936.37, x2: 587461.29, y2: 6143013.76	3,83	Ja
o8353	Stor Å	x1: 572022.34, y1: 6149426.99, x2: 567571.99, y2: 6150079.96	6,63	Ja
o8386_a	Uden navn	x1: 485690.04, y1: 6148654.85, x2: 487489.40, y2: 6148402.02	3,07	Nej
o8492_c	Uden navn	x1: 482257.94, y1: 6173913.12, x2: 486306.52, y2: 6174686.53	5,68	Nej
o8957_h	Klavsholm Å	x1: 569081.06, y1: 6337257.27, x2: 569753.60, y2: 6336993.79	1	Nej
o9043	Ry Å	x1: 543270.62, y1: 6335507.94, x2: 547277.56, y2: 6348272.12	15,09	Ja
ode_1.13_468	Lettebækken	x1: 583063.18, y1: 6134362.45, x2: 582447.12, y2: 6134798.45	0,97	Ja
rib_1.10.00572	Uden navn	x1: 474131.09, y1: 6174695.61, x2: 474402.29, y2: 6174862.05	0,38	Nej
rib_1.10.02569	Uden navn	x1: 523049.91, y1: 6111608.03, x2: 521120.48, y2: 6112673.06	2,46	Ja
rin_1.8_10239	Feldbæk (Fjelsevang Bæk)	x1: 487231.22, y1: 6216199.50, x2: 487335.59, y2: 6215390.15	0,83	Nej
t38	Christinedalsbækken	x1: 601560.36, y1: 6101091.93, x2: 601494.49, y2: 6101468.15	0,44	Ja

Anvendt koordinatsystem: EPSG:25832

Tabel 87. Vandforekomster (søer) Søer for hvilke der skal gennemføres forbedret rensning af spildevand fra rensningsanlægforanstaltninger over for regnbetingede overløb.

Vandområde nr.	Navn	Afgrænsende koordinater	Areal (ha)
515	Skanderborg Lillesø	x1: 557863.94, y1: 6209653.16	21,18
429	Holstebro Vandkraftsø	x1: 479371.32, y1: 6245303.16	59
516	Skanderborg Sø	x1: 558993.02, y1: 6209247.71	758

<u>582</u>	<u>Brabrand Sø</u>	<u>x1: 570015.96, y1: 6222667.46</u>	<u>145</u>
------------	--------------------	--	------------

Anvendt koordinatsystem: EPSG:25832

Renseanlæg

For en række vandforekomster (søer) skal gennemføres foranstaltninger over for renseanlæg med henblik på opfyldelse af miljømål som fastsat i bilag 1 til bekendtgørelse om miljømål for overfladevandområder og grundvandsforekomster. Renseanlæggene i tabel 9 skal udbygges fra et nuværende renseniveau til renseniveau MBNDKF (M: mekanisk, B: biologisk, N: nitrifikation, D: denitrifikation, K: kemisk og F: efterfiltrering). Foranstaltningerne gennemføres med henblik på, at renseanlæggene skal rense total-fosfor i udledninger ned til 0,22 mg/l. I tabel 9 er angivet specifikke renseanlæg med nuværende renseniveau, krav til renseniveau og de vandforekomster, for hvilke disse foranstaltninger skal gennemføres. Renseanlæggene er identificeret med navn og kommune, og vandforekomsterne er identificeret ved nummer og afgrænsende koordinater. Ved indtastning af vandforekomstens nummer i MiljøGIS, hvortil der er adgang fra Miljøstyrelsens hjemmeside, er det muligt at se beliggenheden på et kort.

De nødvendige foranstaltninger over for de renseanlæg i oplande til vandforekomsterne angivet i tabel 9 skal være gennemført senest 22. december 2027.

Tilsynsmyndigheden skal efter regler fastsat i miljøbeskyttelsesloven sikre, at foranstaltningerne over for renseanlæggene gennemføres af vandforsyningselskaberne i overensstemmelse med kommunernes nærmere angivelser i spildevandsplanerne.

Tabel 9. Søer for hvilke der skal gennemføres foranstaltninger over for renseanlæg.

<u>Vandområde nr.</u>	<u>Afgrænsende koordinater</u>	<u>Renseanlæg navn</u>	<u>Kommune</u>	<u>Nuværende renseniveau</u>	<u>Krav til renseniveau</u>
<u>429</u>	<u>x1: 479371.32, y1: 6245303.16</u>	<u>Aulum</u>	<u>HERNING</u>	<u>MBNK</u>	<u>MBNDKF</u>
<u>429</u>	<u>x1: 479371.32, y1: 6245303.16</u>	<u>Hodsager</u>	<u>HERNING</u>	<u>MBN</u>	<u>MBNDKF</u>
<u>582</u>	<u>x1: 570015.96, y1: 6222667.46</u>	<u>Skovby Renseanlæg</u>	<u>SKANDERBORG</u>	<u>MBNDK</u>	<u>MBNDKF</u>
<u>429</u>	<u>x1: 479371.32, y1: 6245303.16</u>	<u>Ikast</u>	<u>IKAST-BRANDE</u>	<u>MBNDK</u>	<u>MBNDKF</u>

Anvendt koordinatsystem: EPSG:25832

Spredt bebyggelse

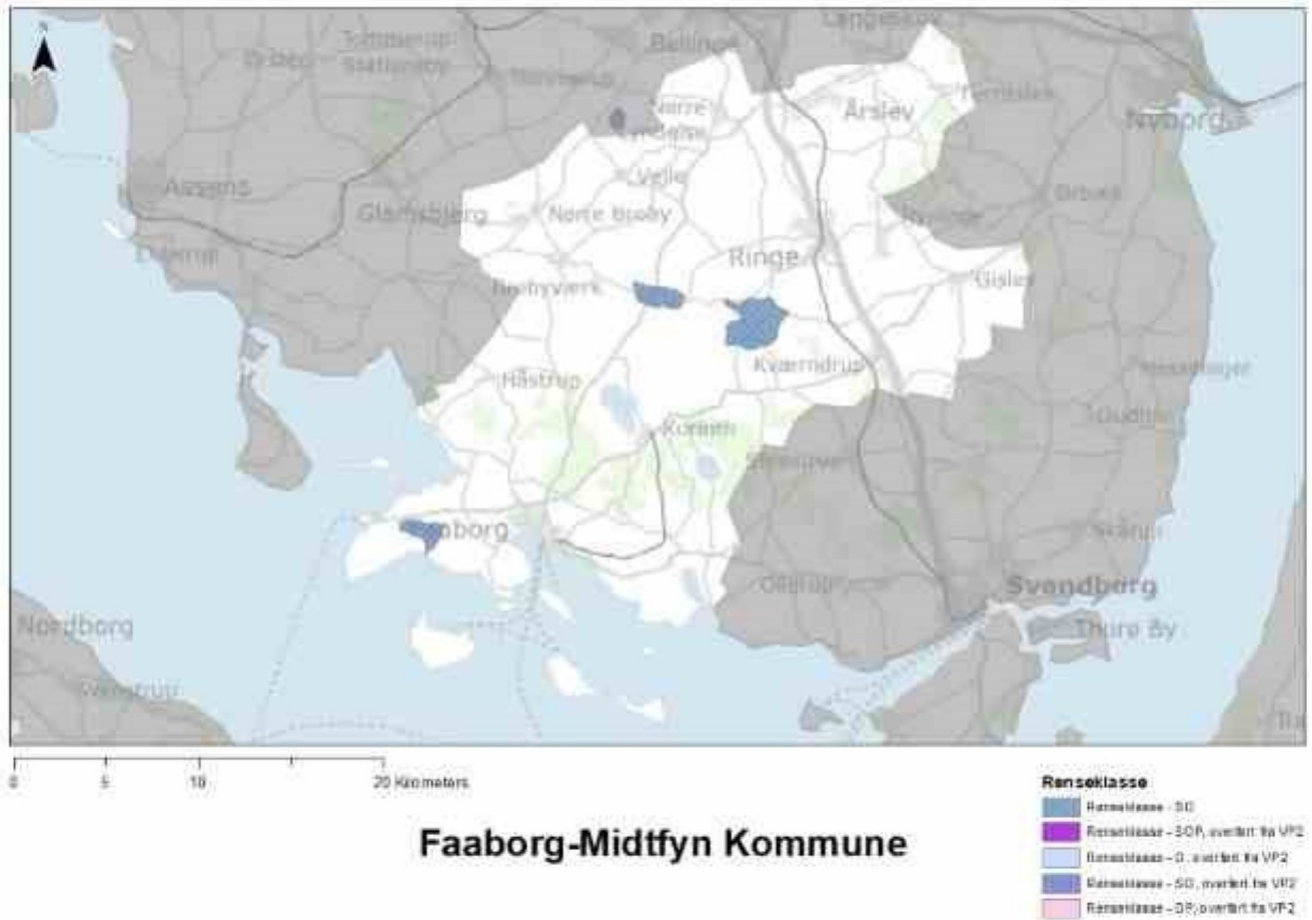
Kommunerne skal sikre gennemførelse af forbedret rensning af spildevandet fra ukloakerede ejendomme med henblik på opfyldelse af miljømål som fastsat i bilag 1 til bekendtgørelse om miljømål for overfladevandområder og grundvandsforekomster. I tabel 810 er angivet, hvor mange ukloakerede ejendomme den enkelte kommune i vandområdedistriktet som minimum skal sikre forbedret rensning for i tredje planperiode (2021-2027), indtil alle foranstaltninger er gennemført. Kravet i tabel 810 omfatter

foranstaltninger videreført fra anden planperiode (2015-2021). På kortene i figur 1-12 er for hver enkelt kommune (ekskl. kommuner uden foranstaltninger eller renseklasseopland) angivet de områder, hvor kommunen skal sikre gennemførelse af den forbedrede spildevandsrensning. Spildevandets indhold af organisk stof og næringsstoffer skal fra hver ejendom som minimum opfylde stofreduktionskrav til den renseklasse, som er angivet for hvert opland på kortene.

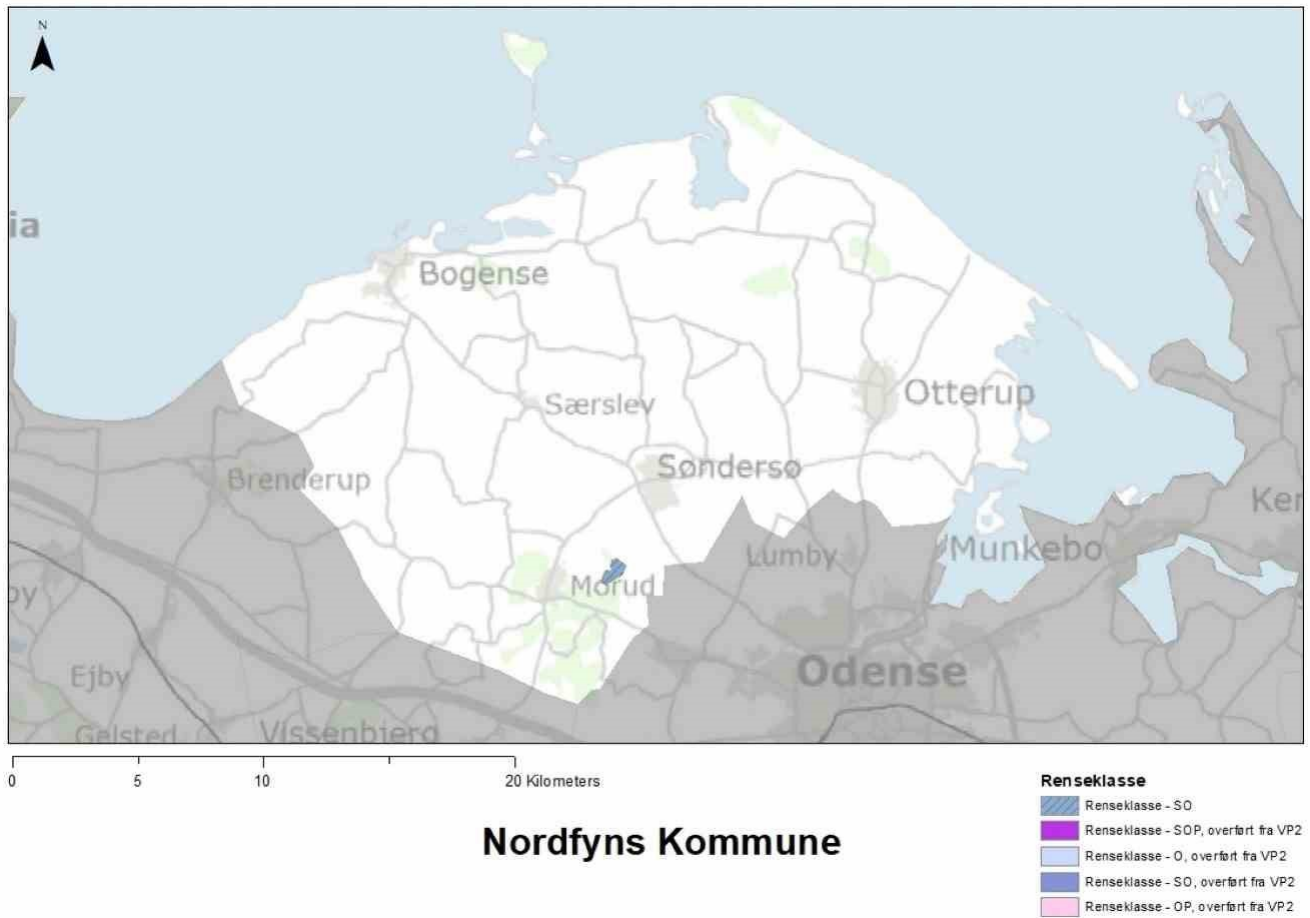
Foranstaltningerne til forbedret rensning af spildevandet fra ukloakerede ejendomme kan omfatte påbud eller alternativt kloakeringer af enkeltejendomme og gennemføres af kommunerne efter regler fastsat i miljøbeskyttelsesloven og spildevandsbekendtgørelsen.

Foranstaltningerne i tredje planperiode skal være gennemført senest 22. december 2027, og som minimum med et antal foranstaltninger årligt i perioden som fastsat i tabel [810](#).

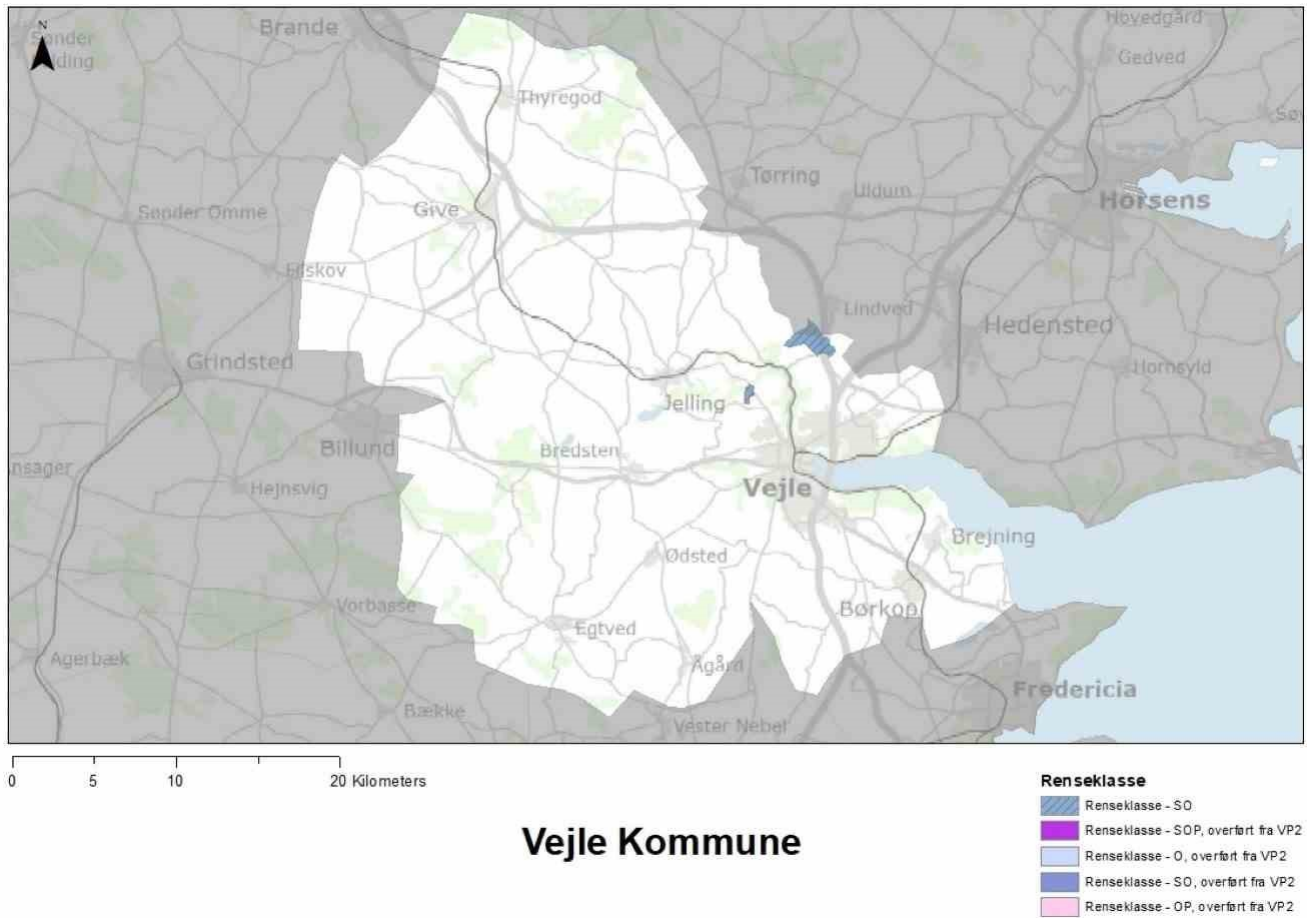
Figur 1. Faaborg-Midtfyn Kommune (430): Forbedret rensning af spildevandet fra ukloakerede ejendomme.



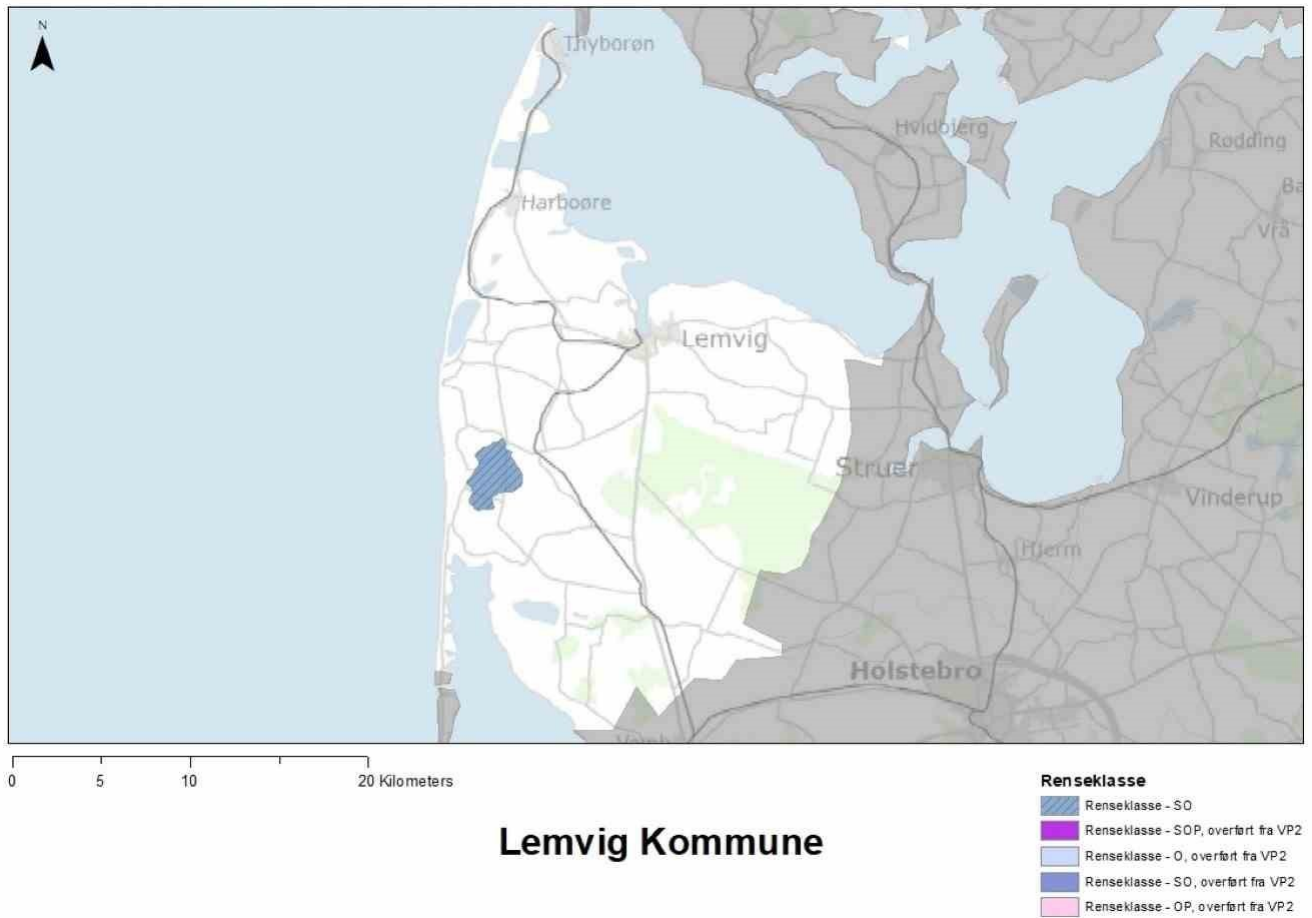
Figur 2. Nordfyns Kommune (480): Forbedret rensning af spildevandet fra ukloakerede ejendomme.



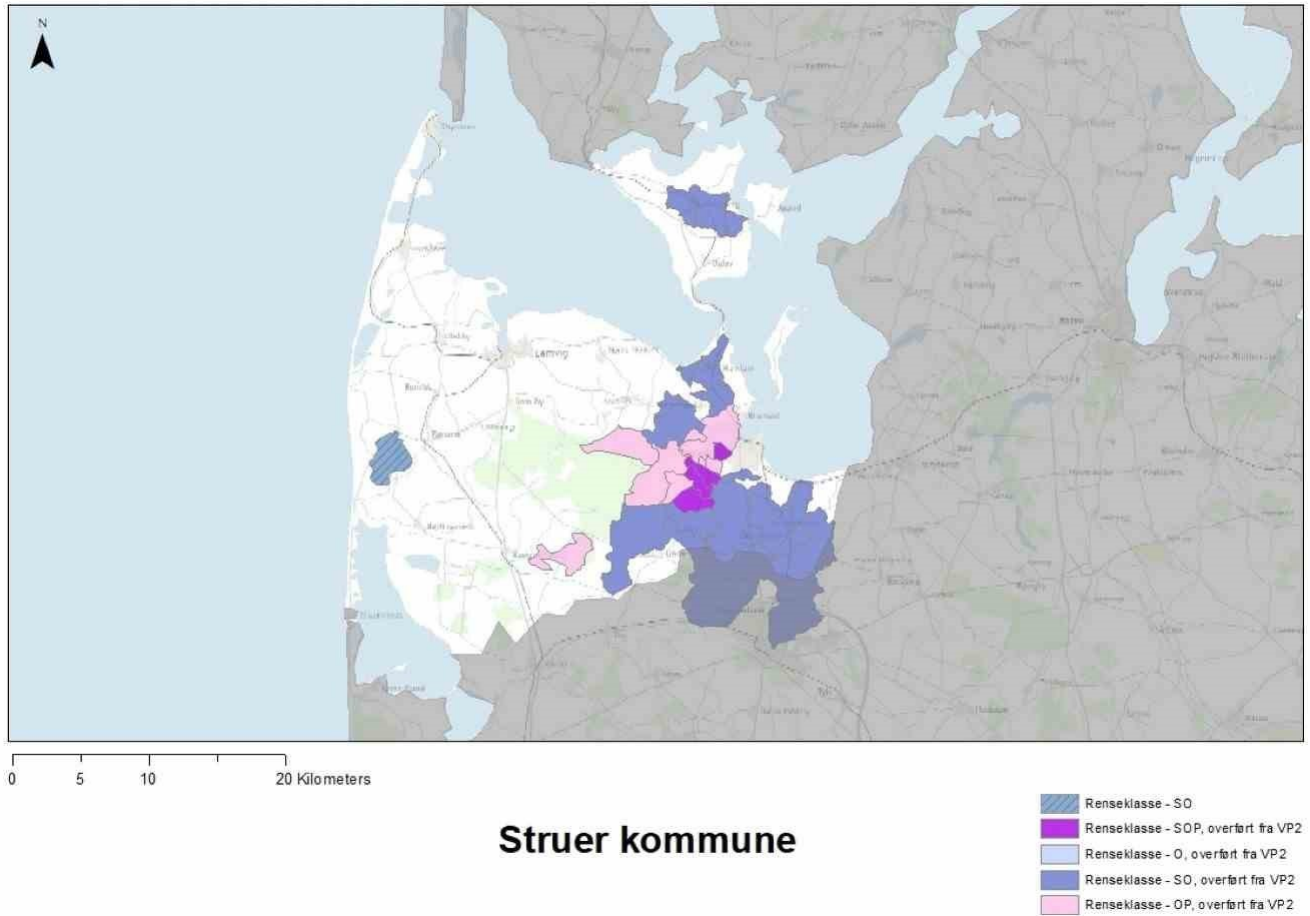
Figur 3. Vejle Kommune (630): Forbedret rensning af spildevandet fra ukloakerede ejendomme.



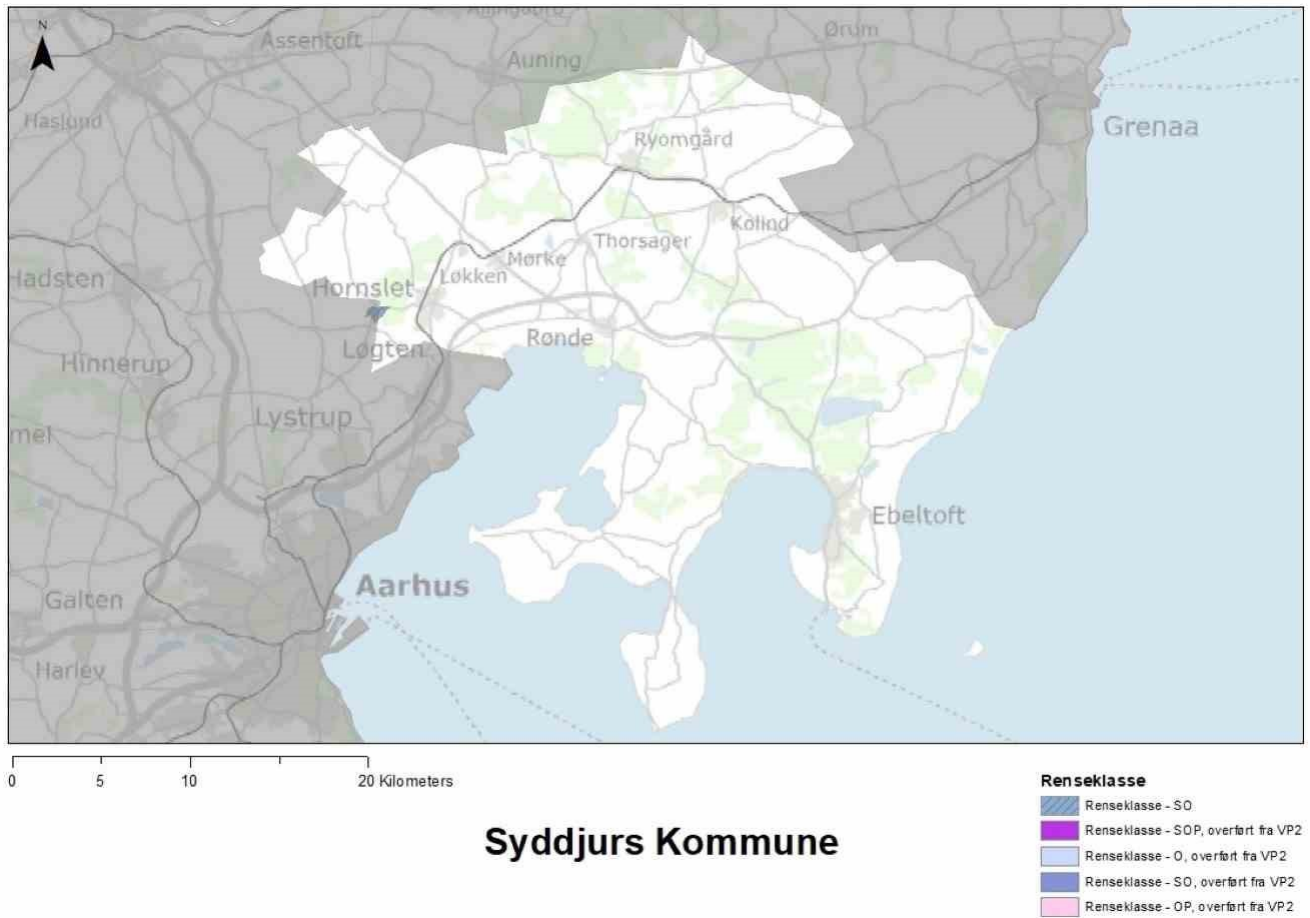
Figur 4. Lemvig Kommune (665): Forbedret rensning af spildevandet fra ukloakerede ejendomme.



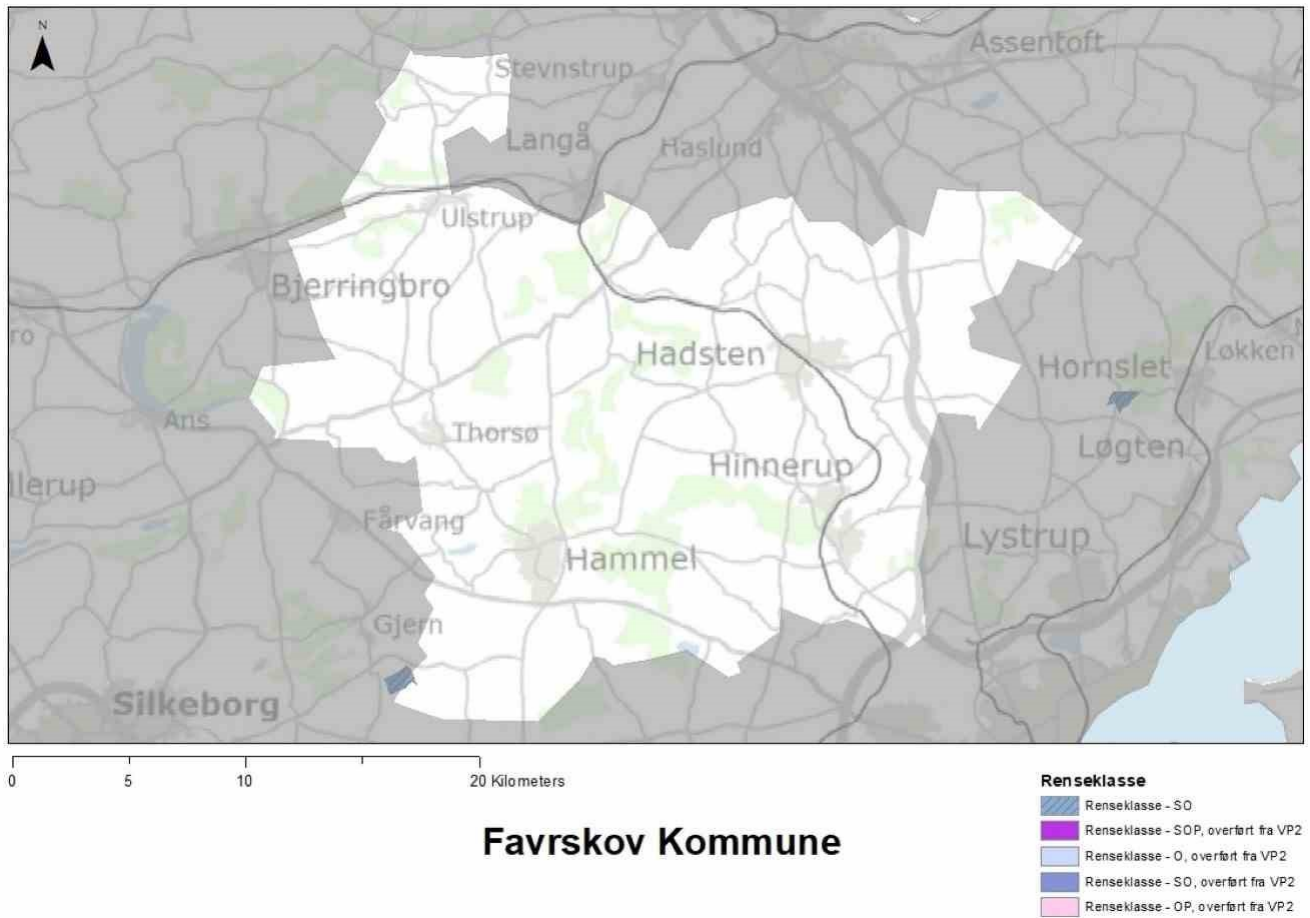
Figur 5. Struer Kommune (671): Forbedret rensning af spildevandet fra ukloakerede ejendomme.



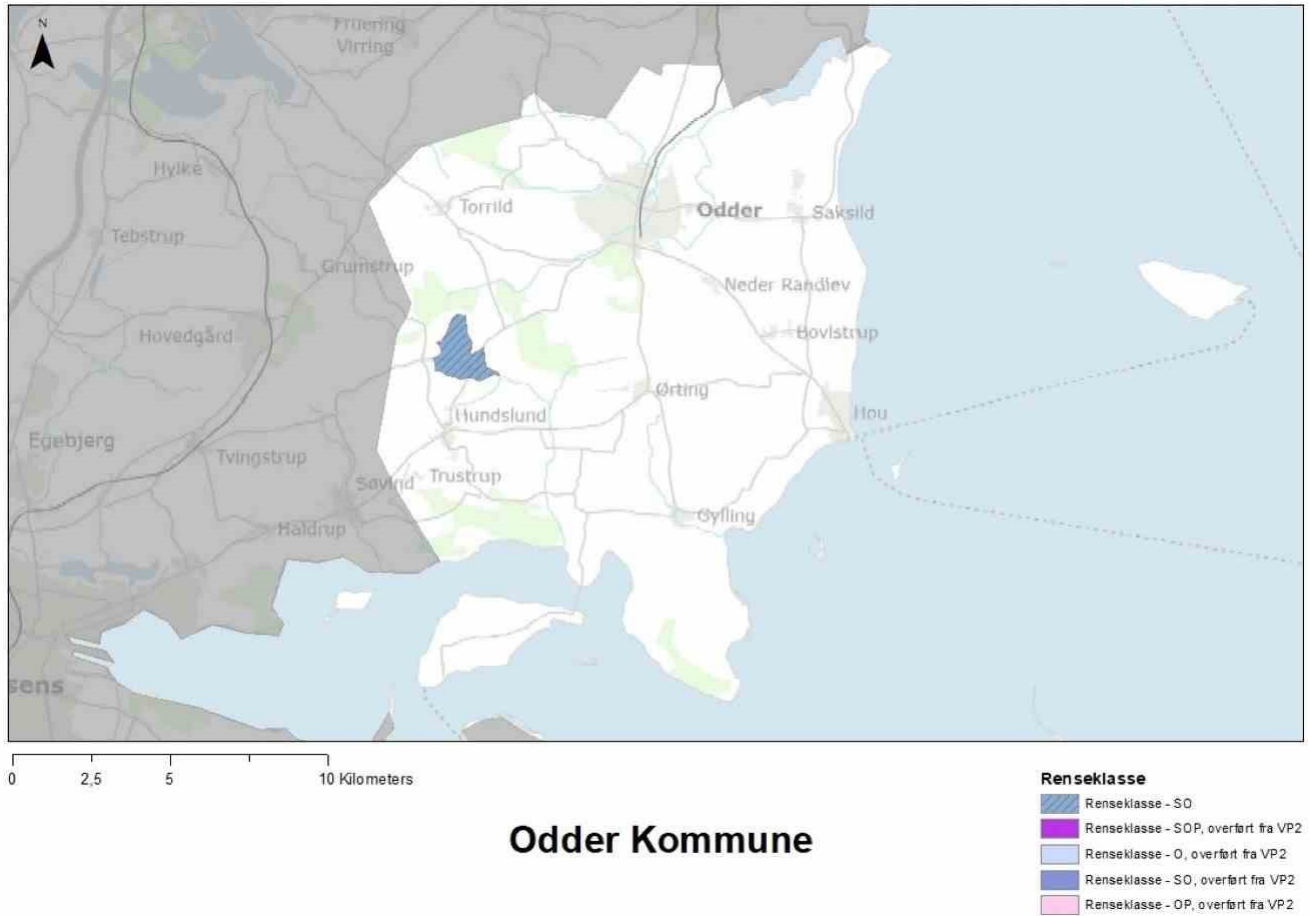
Figur 6. Syddjurs Kommune (706): Forbedret rensning af spildevandet fra ukloakerede ejendomme.



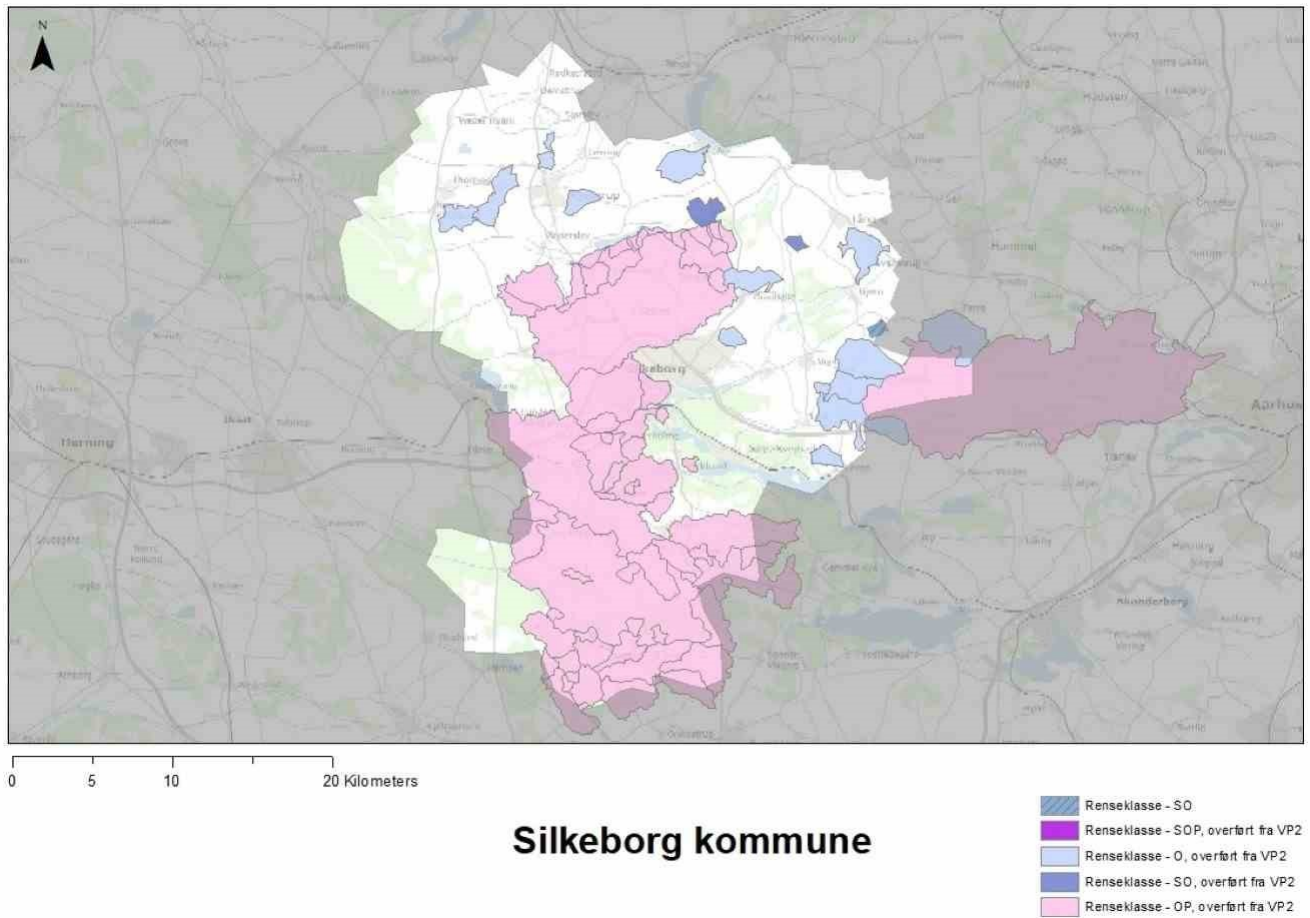
Figur 7. Favrskov Kommune (710): Forbedret rensning af spildevandet fra ukloakerede ejendomme.



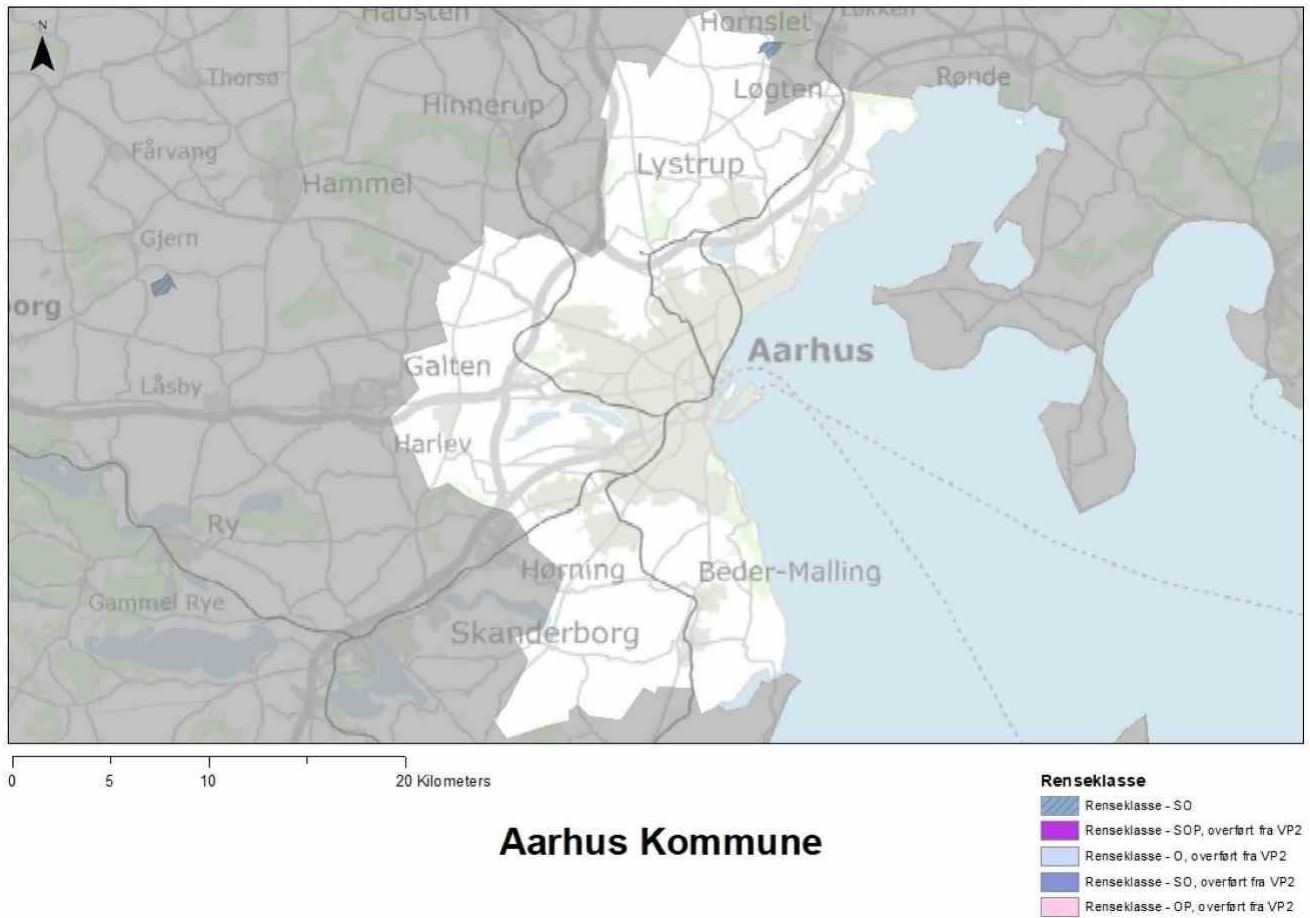
Figur 8. Odder Kommune (727): Forbedret rensning af spildevandet fra ukloakerede ejendomme.



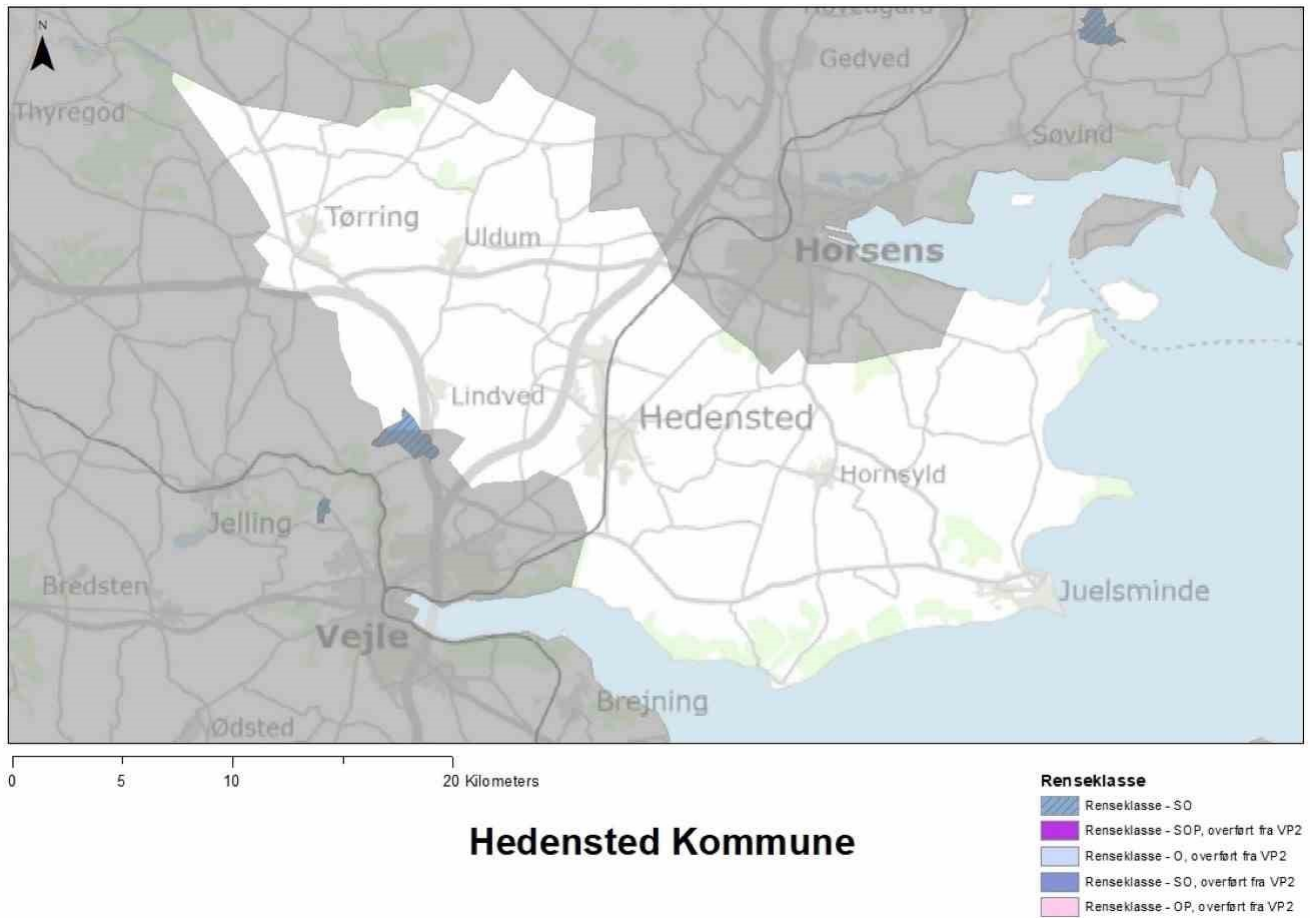
Figur 9. Silkeborg Kommune (740): Forbedret rensning af spildevandet fra ukloakerede ejendomme.



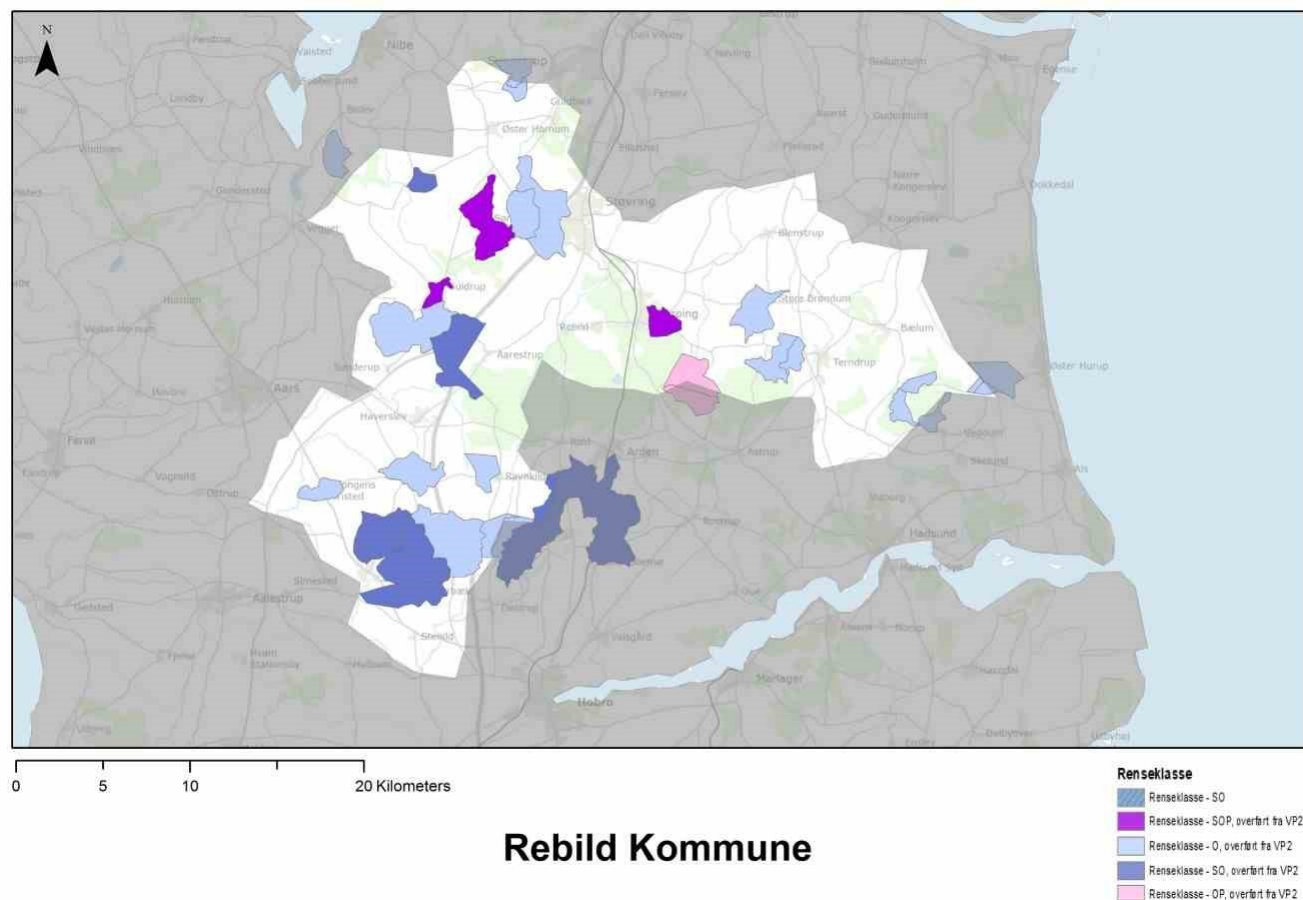
Figur 10. Aarhus Kommune (751): Forbedret rensning af spildevandet fra ukloakerede ejendomme.



Figur 11. Hedensted Kommune (766): Forbedret rensning af spildevandet fra ukloakerede ejendomme.



Figur 12. Rebild Kommune (840): Forbedret rensning af spildevandet fra ukloakerede ejendomme.



Tabel 108. Krav til gennemførelse af videreførte foranstaltninger over for spredt bebyggelse.

Kommune	Krav til antal foranstaltninger over for ukloakerede ejendomme i spredt bebyggelse, der som minimum skal gennemføres af kommunen per år i tredje vandområdeplanperiode, indtil alle foranstaltninger er gennemført. Kravet er opgjort på baggrund af et krav om realisering af mindst 5 foranstaltninger per 1.000 indbyggere i kommunen (2020) per år.
840 Rebild	151
740 Silkeborg	470
671 Struer	105

6. Opsporing af kilder til forurenende stoffer

Der gennemføres foranstaltninger i to trin til opsporing af kilder til forurenende stoffer omfattet af bilag 2, del B, til bekendtgørelse om fastlæggelse af miljømål for vandløb, søer, overgangsvande, kystvande og grundvand.

Miljøstyrelsen gennemfører indledningsvist i 2025 en kortlægning og analyse af kendte kilder, for hvilke der umiddelbart findes generelle data til forurening af ferske overfladevandområder med henblik på at vurdere, om forurening fra disse kilder alene kan forklare manglende målopfyldelse i de enkelte vandområder, eller om det må antages, at også specifikke lokale kilder kan have væsentlig betydning for den manglende målopfyldelse. Vurderes det, at påvirkningen kan stamme fra sådanne specifikke lokale kilder, gennemføres der herefter opsporing og vurdering af de lokale kilder af den eller de kommuner, hvor overfladevandområdet er beliggende.

Vandområder og forurenende stoffer, for hvilke foranstaltningen skal gennemføres, fremgår af tabel 11 (vandløb) og tabel 12 (søer).

Foranstaltningen er fastlagt således, at den skal gennemføres for at kortlægge væsentlige lokale kilder til forekomsten af de konkrete forurenende stoffer i de konkrete vandområder. Der er således ikke fastlagt en foranstaltning, hvis koncentrationerne af det forurenende stof forekommer generelt i vandområderne og derfor ikke kan forventes at skyldes lokale kilder.

Kildeopsporingen gennemføres i 2025 og 2026 med indberetning til Miljøstyrelsen af resultatet af foranstaltningen senest ved udgangen af 2026.

Tabel 11. Vandløb for hvilke der skal gennemføres kildeopsporing for de angivne forurenende stoffer.

<u>Vandområde nr.</u>	<u>Navn og kommune(r)</u>	<u>Afgrænsende koordinater</u>	<u>Længde (km)</u>	<u>Parameter</u>
<u>1.5.c-0470-030</u>	<u>Kommune(r): Aarhus</u> <u>Navn: Spørring Å - Todbjerg Bæk -</u>	<u>x1: 572890.74, y1: 6238557.15, x2: 572152.00, y2: 6239113.44</u>	<u>1,67</u>	<u>Kobber (CAS 7440-50-8)</u>
<u>1.7.b-0025-020</u>	<u>Kommune(r): Skanderborg, Aarhus</u> <u>Navn: Århus Å</u>	<u>x1: 565284.61, y1: 6217347.11, x2: 564928.23, y2: 6218071.31</u>	<u>0,84</u>	<u>Zink (CAS 7440-66-6), Antracen (CAS 120-12-7)</u>
<u>a10036</u>	<u>Kommune(r): Odense, Nordfyns</u> <u>Navn: Uden navn</u>	<u>x1: 582765.19, y1: 6148905.90, x2: 579833.21, y2: 6148443.78</u>	<u>3,6</u>	<u>Zink (CAS 7440-66-6)</u>

<u>b00031</u>	<u>Kommune(r):</u> <u>Holstebro,</u> <u>Ringkøbing-</u> <u>Skjern</u> <u>Navn:</u> <u>Madum Å</u>	<u>x1: 457962.84,</u> <u>y1: 6232338.62,</u> <u>x2: 454784.12,</u> <u>y2: 6231649.17,</u> <u>x3: 457962.84,</u> <u>y3: 6232338.62,</u> <u>x4: 457962.41,</u> <u>y4: 6232315.79,</u> <u>x5: 457962.84,</u> <u>y5: 6232338.62,</u> <u>x6: 460755.19,</u> <u>y6: 6233105.61</u>	<u>8,3</u>	<u>Antracen (CAS</u> <u>120-12-7)</u>
<u>b00037</u>	<u>Kommune(r):</u> <u>Jammerbugt</u> <u>Navn:</u> <u>Uden navn</u>	<u>x1: 542793.81,</u> <u>y1: 6338397.06,</u> <u>x2: 541476.34,</u> <u>y2: 6338453.79</u>	<u>1,4</u>	<u>Zink (CAS</u> <u>7440-66-6)</u>
<u>b00040</u>	<u>Kommune(r):</u> <u>Herning,</u> <u>Holstebro,</u> <u>Viborg</u> <u>Navn:</u> <u>Karup Å</u>	<u>x1: 502564.45,</u> <u>y1: 6250549.17,</u> <u>x2: 499082.84,</u> <u>y2: 6257338.66,</u> <u>x3: 499457.89,</u> <u>y3: 6257349.62,</u> <u>x4: 499082.84,</u> <u>y4: 6257338.66,</u> <u>x5: 499082.84,</u> <u>y5: 6257338.66,</u> <u>x6: 499045.80,</u> <u>y6: 6257475.37</u>	<u>13,34</u>	<u>Kobber (CAS</u> <u>7440-50-8)</u>
<u>b00112</u>	<u>Kommune(r):</u> <u>Randers</u> <u>Navn:</u> <u>Skals Å</u>	<u>x1: 548083.51,</u> <u>y1: 6268747.93,</u> <u>x2: 545830.96,</u> <u>y2: 6270069.72,</u> <u>x3: 545879.61,</u> <u>y3: 6270412.81,</u> <u>x4: 545830.96,</u> <u>y4: 6270069.72,</u> <u>x5: 545830.96,</u> <u>y5: 6270069.72,</u> <u>x6: 544850.01,</u> <u>y6: 6270262.97</u>	<u>4,62</u>	<u>Kobber (CAS</u> <u>7440-50-8)</u>
<u>c00022</u>	<u>Kommune(r):</u> <u>Vejle</u> <u>Navn:</u> <u>FARRE BÆK</u>	<u>x1: 517345.16,</u> <u>y1: 6187047.56,</u> <u>x2: 516279.28,</u> <u>y2: 6185447.88</u>	<u>2,11</u>	<u>Kobber (CAS</u> <u>7440-50-8)</u>
<u>c00101</u>	<u>Kommune(r):</u> <u>Favrskov,</u>	<u>x1: 564086.36,</u> <u>y1: 6257384.96,</u>	<u>37,55</u>	<u>Zink (CAS</u> <u>7440-66-6)</u>

	<u>Randers, Viborg</u> <u>Navn:</u> <u>Gudenå m. afløb</u> <u>Rønge</u> <u>Mølledam</u>	<u>x2: 546222.23,</u> <u>y2: 6249194.58,</u> <u>x3: 546222.23,</u> <u>y3: 6249194.58,</u> <u>x4: 546053.96,</u> <u>y4: 6249607.61,</u> <u>x5: 546222.23,</u> <u>y5: 6249194.58,</u> <u>x6: 537217.41,</u> <u>y6: 6245641.33</u>		
<u>c00108</u>	<u>Kommune(r):</u> <u>Odder</u> <u>Navn:</u> <u>Stampemølle</u> <u>Bæk m. vl. v.</u> <u>Søkrøg</u>	<u>x1: 570539.17,</u> <u>y1: 6204981.78,</u> <u>x2: 568182.47,</u> <u>y2: 6204833.08,</u> <u>x3: 570539.17,</u> <u>y3: 6204981.78,</u> <u>x4: 570331.26,</u> <u>y4: 6205035.44,</u> <u>x5: 572379.05,</u> <u>y5: 6204905.96,</u> <u>x6: 570539.17,</u> <u>y6: 6204981.78</u>	<u>5,58</u>	<u>Zink (CAS</u> <u>7440-66-6),</u> <u>Kobber (CAS</u> <u>7440-50-8)</u>
<u>c00136</u>	<u>Kommune(r):</u> <u>Vejle</u> <u>Navn:</u> <u>Højen Å m.</u> <u>tilløb</u>	<u>x1: 533303.80,</u> <u>y1: 6169593.85,</u> <u>x2: 531425.48,</u> <u>y2: 6173357.75,</u> <u>x3: 533303.80,</u> <u>y3: 6169593.85,</u> <u>x4: 532900.78,</u> <u>y4: 6169363.64,</u> <u>x5: 533352.35,</u> <u>y5: 6169522.33,</u> <u>x6: 533256.61,</u> <u>y6: 6169134.29,</u> <u>x7: 533352.35,</u> <u>y7: 6169522.33,</u> <u>x8: 533303.80,</u> <u>y8: 6169593.85,</u> <u>x9: 533471.89,</u> <u>y9: 6168680.40,</u> <u>x10: 532239.61,</u> <u>y10:</u> <u>6168145.57,</u> <u>x11: 533554.04,</u> <u>y11:</u> <u>6168345.69,</u> <u>x12: 533471.89,</u> <u>y12:</u>	<u>10,45</u>	<u>Nikkel (CAS</u> <u>7440-02-0)</u>

		<u>6168680.40,</u> <u>x13: 533471.89,</u> <u>y13:</u> <u>6168680.40,</u> <u>x14: 533352.35,</u> <u>y14: 6169522.33</u>		
<u>c00143</u>	<u>Kommune(r):</u> <u>Varde</u> <u>Navn:</u> <u>Varde Å m.</u> <u>Vandløb v.</u> <u>Gellerupho</u>	<u>x1: 473414.08,</u> <u>y1: 6167171.15,</u> <u>x2: 467896.86,</u> <u>y2: 6163781.17,</u> <u>x3: 466524.29,</u> <u>y3: 6163013.66,</u> <u>x4: 466222.99,</u> <u>y4: 6163228.91,</u> <u>x5: 467896.86,</u> <u>y5: 6163781.17,</u> <u>x6: 466222.99,</u> <u>y6: 6163228.91,</u> <u>x7: 468173.16,</u> <u>y7: 6163375.96,</u> <u>x8: 467896.86,</u> <u>y8: 6163781.17,</u> <u>x9: 466222.99,</u> <u>y9: 6163228.91,</u> <u>x10: 461541.34,</u> <u>y10: 6162761.79</u>	<u>16,41</u>	<u>Nikkel (CAS</u> <u>7440-02-0),</u> <u>Kobber (CAS</u> <u>7440-50-8)</u>
<u>c00144</u>	<u>Kommune(r):</u> <u>Middelfart,</u> <u>Assens</u> <u>Navn:</u> <u>Brende Å m.</u> <u>tilløb Karlebjerg</u>	<u>x1: 565785.46,</u> <u>y1: 6137522.00,</u> <u>x2: 562339.99,</u> <u>y2: 6136216.41,</u> <u>x3: 557922.42,</u> <u>y3: 6136570.04,</u> <u>x4: 558194.09,</u> <u>y4: 6136599.60,</u> <u>x5: 558696.51,</u> <u>y5: 6136638.86,</u> <u>x6: 557922.42,</u> <u>y6: 6136570.04,</u> <u>x7: 558676.70,</u> <u>y7: 6136905.23,</u> <u>x8: 558696.51,</u> <u>y8: 6136638.86,</u> <u>x9: 559856.07,</u> <u>y9: 6136590.04,</u> <u>x10: 558696.51,</u> <u>y10:</u> <u>6136638.86,</u> <u>x11: 559856.07,</u>	<u>16,09</u>	<u>Kobber (CAS</u> <u>7440-50-8), Zink</u> <u>(CAS 7440-66-</u> <u>6)</u>

		<u>y1:</u> <u>6136590.04,</u> <u>x12: 559793.61,</u> <u>y12:</u> <u>6136484.02,</u> <u>x13: 562339.99,</u> <u>y13:</u> <u>6136216.41,</u> <u>x14: 559856.07,</u> <u>y14:</u> <u>6136590.04,</u> <u>x15: 562417.18,</u> <u>y15:</u> <u>6136199.87,</u> <u>x16: 562339.99,</u> <u>y16:</u> <u>6136216.41,</u> <u>x17: 557922.42,</u> <u>y17:</u> <u>6136570.04,</u> <u>x18: 555478.66,</u> <u>y18: 6134863.92</u>		
<u>c00148</u>	<u>Kommune(r):</u> <u>Silkeborg</u> <u>Navn:</u> <u>Tange Å m.</u> <u>tilløb Thorning</u> <u>Kirk</u>	<u>x1: 530119.71,</u> <u>y1: 6241029.28,</u> <u>x2: 520724.74,</u> <u>y2: 6238232.78,</u> <u>x3: 520757.65,</u> <u>y3: 6237950.70,</u> <u>x4: 520724.74,</u> <u>y4: 6238232.78,</u> <u>x5: 520724.74,</u> <u>y5: 6238232.78,</u> <u>x6: 520186.20,</u> <u>y6: 6237958.80</u>	<u>15,22</u>	<u>Antracen (CAS</u> <u>120-12-7),</u> <u>Kobber (CAS</u> <u>7440-50-8), Zink</u> <u>(CAS 7440-66-</u> <u>6)</u>
<u>c00199</u>	<u>Kommune(r):</u> <u>Vejen</u> <u>Navn:</u> <u>Uden navn</u>	<u>x1: 487306.60,</u> <u>y1: 6158186.25,</u> <u>x2: 485431.23,</u> <u>y2: 6157286.42</u>	<u>2,22</u>	<u>Zink (CAS</u> <u>7440-66-6)</u>
<u>c00213</u>	<u>Kommune(r):</u> <u>Faaborg-Midtfyn</u> <u>Navn:</u> <u>Sallinge Å og</u> <u>Bakkely</u>	<u>x1: 597305.15,</u> <u>y1: 6121029.68,</u> <u>x2: 596727.85,</u> <u>y2: 6122158.24,</u> <u>x3: 596556.55,</u> <u>y3: 6121967.91,</u> <u>x4: 596727.85,</u> <u>y4: 6122158.24,</u> <u>x5: 596727.85,</u>	<u>2,11</u>	<u>Zink (CAS</u> <u>7440-66-6),</u> <u>Kobber (CAS</u> <u>7440-50-8)</u>

		<u>y5: 6122158.24,</u> <u>x6: 596511.63,</u> <u>y6: 6122357.91</u>		
<u>c00234</u>	<u>Kommune(r):</u> <u>Hedensted</u> <u>Navn:</u> <u>Skjold Å og</u> <u>Tilløb ved</u> <u>Skjold Å</u>	<u>x1: 560524.23,</u> <u>y1: 6182516.36,</u> <u>x2: 553812.31,</u> <u>y2: 6182949.62,</u> <u>x3: 560668.33,</u> <u>y3: 6182632.89,</u> <u>x4: 560524.23,</u> <u>y4: 6182516.36,</u> <u>x5: 563727.21,</u> <u>y5: 6181014.58,</u> <u>x6: 560524.23,</u> <u>y6: 6182516.36</u>	<u>13,36</u>	<u>Strontium (CAS</u> <u>7440-24-6)</u>
<u>c00254</u>	<u>Kommune(r):</u> <u>Viborg</u> <u>Navn:</u> <u>Fiskbæk Å,</u> <u>Kilde Boller</u> <u>Krat Syd</u>	<u>x1: 516725.59,</u> <u>y1: 6256685.04,</u> <u>x2: 515605.43,</u> <u>y2: 6260126.00,</u> <u>x3: 515939.30,</u> <u>y3: 6260084.91,</u> <u>x4: 515605.43,</u> <u>y4: 6260126.00,</u> <u>x5: 515653.74,</u> <u>y5: 6262167.74,</u> <u>x6: 515605.43,</u> <u>y6: 6260126.00</u>	<u>7,42</u>	<u>Antracen (CAS</u> <u>120-12-7)</u>
<u>c00282</u>	<u>Kommune(r):</u> <u>Hedensted</u> <u>Navn:</u> <u>Rohden Å og</u> <u>Skrædderskov</u> <u>Bæk</u>	<u>x1: 546194.34,</u> <u>y1: 6176483.35,</u> <u>x2: 544938.30,</u> <u>y2: 6173227.86,</u> <u>x3: 545834.80,</u> <u>y3: 6177687.14,</u> <u>x4: 546194.34,</u> <u>y4: 6176483.35,</u> <u>x5: 546194.34,</u> <u>y5: 6176483.35,</u> <u>x6: 545732.87,</u> <u>y6: 6176603.20</u>	<u>7,89</u>	<u>Perfluorooctansulf</u> <u>onsyre (sum</u> <u>forgrenet og</u> <u>linear) (CAS</u> <u>1763-23-1)</u>
<u>c00304</u>	<u>Kommune(r):</u> <u>Vejle</u> <u>Navn:</u> <u>Vejle Å</u>	<u>x1: 529190.81,</u> <u>y1: 6173684.88,</u> <u>x2: 525759.01,</u> <u>y2: 6171780.24,</u> <u>x3: 529190.81,</u> <u>y3: 6173684.88,</u> <u>x4: 529163.54,</u> <u>y4: 6173233.84,</u> <u>x5: 529344.93,</u>	<u>6,15</u>	<u>Nikkel (CAS</u> <u>7440-02-0)</u>

		<u>y5: 6173677.52,</u> <u>x6: 529190.81,</u> <u>y6: 6173684.88</u>		
<u>c00329</u>	<u>Kommune(r):</u> <u>Faaborg-Midtfyn</u> <u>Navn:</u> <u>Holmebæk</u>	<u>x1: 603197.40,</u> <u>y1: 6120708.03,</u> <u>x2: 601819.38,</u> <u>y2: 6119778.26</u>	<u>1,84</u>	<u>Antracen (CAS</u> <u>120-12-7)</u>
<u>c00336</u>	<u>Kommune(r):</u> <u>Syddjurs</u> <u>Navn:</u> <u>Hornslet Bæk</u>	<u>x1: 583070.67,</u> <u>y1: 6244562.87,</u> <u>x2: 581525.04,</u> <u>y2: 6241860.98</u>	<u>3,65</u>	<u>Kobber (CAS</u> <u>7440-50-8)</u>
<u>c00446</u>	<u>Kommune(r):</u> <u>Varde</u> <u>Navn:</u> <u>Uden navn</u>	<u>x1: 474402.30,</u> <u>y1: 6174862.06,</u> <u>x2: 473527.31,</u> <u>y2: 6174417.42</u>	<u>1,07</u>	<u>Zink (CAS</u> <u>7440-66-6)</u>
<u>c00532</u>	<u>Kommune(r):</u> <u>Horsens</u> <u>Navn:</u> <u>Gudenå - Vilholt</u> <u>Mølle - Mos</u>	<u>x1: 543690.26,</u> <u>y1: 6203745.67,</u> <u>x2: 541959.11,</u> <u>y2: 6210859.96</u>	<u>11,05</u>	<u>Kobber (CAS</u> <u>7440-50-8)</u>
<u>c00587</u>	<u>Kommune(r):</u> <u>Aarhus</u> <u>Navn:</u> <u>Risvang Bæk -</u> <u>Nedre løb</u>	<u>x1: 574034.66,</u> <u>y1: 6239112.49,</u> <u>x2: 572891.20,</u> <u>y2: 6238555.83,</u> <u>x3: 574382.65,</u> <u>y3: 6238972.12,</u> <u>x4: 574034.66,</u> <u>y4: 6239112.49,</u> <u>x5: 574034.66,</u> <u>y5: 6239112.49,</u> <u>x6: 574310.05,</u> <u>y6: 6239992.25</u>	<u>2,86</u>	<u>Antracen (CAS</u> <u>120-12-7)</u>
<u>o1540_a</u>	<u>Kommune(r):</u> <u>Syddjurs,</u> <u>Norrdjurs</u> <u>Navn:</u> <u>Kolindsund</u> <u>Nordkanal</u>	<u>x1: 615682.16,</u> <u>y1: 6253420.69,</u> <u>x2: 598362.95,</u> <u>y2: 6247824.04</u>	<u>21,35</u>	<u>Benz(a)anthracen (CAS</u> <u>56-55-3), Antracen</u> <u>(CAS 120-12-7)</u>
<u>o3182</u>	<u>Kommune(r):</u> <u>Jammerbugt</u> <u>Navn:</u> <u>Langeslund</u>	<u>x1: 541194.68,</u> <u>y1: 6328344.32,</u> <u>x2: 538698.20,</u> <u>y2: 6331536.58</u>	<u>4,29</u>	<u>Kobber (CAS</u> <u>7440-50-8)</u>

	<u>Kanal / Fannegrøft</u>			
<u>o3194</u>	<u>Kommune(r): Odense</u> <u>Navn: Odense Å</u>	<u>x1: 589573.59,</u> <u>y1: 6139860.36,</u> <u>x2: 587505.82,</u> <u>y2: 6139333.17</u>	<u>2,44</u>	<u>Kobber (CAS 7440-50-8), Zink (CAS 7440-66-6)</u>
<u>o3511_x</u>	<u>Kommune(r): Svendborg</u> <u>Navn: Østerrenden</u>	<u>x1: 608741.07,</u> <u>y1: 6106879.82,</u> <u>x2: 607202.52,</u> <u>y2: 6105699.92</u>	<u>2,51</u>	<u>Zink (CAS 7440-66-6), Kobber (CAS 7440-50-8), Perfluorooctansulfonsyre (sum forgrenet og lineær) (CAS 1763-23-1)</u>
<u>o3541_a</u>	<u>Kommune(r): Svendborg</u> <u>Navn: Hammesbro Bæk</u>	<u>x1: 613044.56,</u> <u>y1: 6108032.45,</u> <u>x2: 611034.02,</u> <u>y2: 6108955.87</u>	<u>2,33</u>	<u>Antracen (CAS 120-12-7)</u>
<u>o3652_a</u>	<u>Kommune(r): Faaborg-Midtfyn</u> <u>Navn: Hågerup Å</u>	<u>x1: 597822.72,</u> <u>y1: 6115575.57,</u> <u>x2: 595337.50,</u> <u>y2: 6114007.13</u>	<u>3,24</u>	<u>Kobber (CAS 7440-50-8)</u>
<u>o3732</u>	<u>Kommune(r): Haderslev</u> <u>Navn: Uden navn</u>	<u>x1: 541033.11,</u> <u>y1: 6119509.43,</u> <u>x2: 539090.71,</u> <u>y2: 6119414.91,</u> <u>x3: 539090.71,</u> <u>y3: 6119414.91,</u> <u>x4: 538544.95,</u> <u>y4: 6119699.62,</u> <u>x5: 539090.71,</u> <u>y5: 6119414.91,</u> <u>x6: 539047.14,</u> <u>y6: 6119311.45,</u> <u>x7: 540777.81,</u> <u>y7: 6120158.61,</u> <u>x8: 541033.11,</u> <u>y8: 6119509.43,</u> <u>x9: 541167.97,</u> <u>y9: 6119429.90,</u> <u>x10: 541033.11,</u> <u>y10: 6119509.43,</u>	<u>5,4</u>	<u>Kobber (CAS 7440-50-8), Nikkel (CAS 7440-02-0)</u>

		<u>x11: 541167.97,</u> <u>y11:</u> <u>6119429.90,</u> <u>x12: 541033.11,</u> <u>y12:</u> <u>6119509.43,</u> <u>x13: 541743.06,</u> <u>y13:</u> <u>6118913.83,</u> <u>x14: 541167.97,</u> <u>y14: 6119429.90</u>		
<u>o3808</u>	<u>Kommune(r):</u> <u>Haderslev</u> <u>Navn:</u> <u>Komm.vdl. 3</u> <u>Starup</u>	<u>x1: 533596.79,</u> <u>y1: 6122603.03,</u> <u>x2: 533417.48,</u> <u>y2: 6120933.77</u>	<u>2,24</u>	<u>Nikkel (CAS</u> <u>7440-02-0),</u> <u>Antracen (CAS</u> <u>120-12-7),</u> <u>Kobber (CAS</u> <u>7440-50-8)</u>
<u>o4178_a</u>	<u>Kommune(r):</u> <u>Assens</u> <u>Navn:</u> <u>Høsletbækken</u>	<u>x1: 564619.67,</u> <u>y1: 6135259.05,</u> <u>x2: 563788.86,</u> <u>y2: 6136275.36</u>	<u>1,53</u>	<u>Kobber (CAS</u> <u>7440-50-8)</u>
<u>o4224</u>	<u>Kommune(r):</u> <u>Haderslev,</u> <u>Vejen, Kolding</u> <u>Navn:</u> <u>Uden navn</u>	<u>x1: 518017.78,</u> <u>y1: 6137947.97,</u> <u>x2: 515754.73,</u> <u>y2: 6136999.38</u>	<u>4,33</u>	<u>Kobber (CAS</u> <u>7440-50-8)</u>
<u>o4394_b</u>	<u>Kommune(r):</u> <u>Kerteminde,</u> <u>Odense</u> <u>Navn:</u> <u>Pilebækken</u>	<u>x1: 594791.39,</u> <u>y1: 6142131.60,</u> <u>x2: 593696.99,</u> <u>y2: 6143907.59</u>	<u>2,47</u>	<u>Kobber (CAS</u> <u>7440-50-8),</u> <u>Antracen (CAS</u> <u>120-12-7)</u>
<u>o4569</u>	<u>Kommune(r):</u> <u>Esbjerg</u> <u>Navn:</u> <u>Uden navn</u>	<u>x1: 474966.25,</u> <u>y1: 6150494.49,</u> <u>x2: 473036.58,</u> <u>y2: 6151485.31,</u> <u>x3: 474847.97,</u> <u>y3: 6150387.29,</u> <u>x4: 473281.04,</u> <u>y4: 6150528.38,</u> <u>x5: 474966.25,</u> <u>y5: 6150494.49,</u> <u>x6: 474847.97,</u> <u>y6: 6150387.29,</u> <u>x7: 474847.97,</u> <u>y7: 6150387.29,</u>	<u>5,77</u>	<u>Cadmium (CAS</u> <u>7440-43-9), Zink</u> <u>(CAS 7440-66-</u> <u>6)</u>

		<u>x8: 474618.76,</u> <u>y8: 6149994.68,</u> <u>x9: 475953.51,</u> <u>y9: 6150366.36,</u> <u>x10: 474966.25,</u> <u>y10: 6150494.49</u>		
<u>o4584</u>	<u>Kommune(r):</u> <u>Esbjerg</u> <u>Navn:</u> <u>Skads Bæk</u>	<u>x1: 472103.53,</u> <u>y1: 6149207.62,</u> <u>x2: 470446.90,</u> <u>y2: 6152185.03,</u> <u>x3: 472242.83,</u> <u>y3: 6151214.80,</u> <u>x4: 472103.53,</u> <u>y4: 6149207.62,</u> <u>x5: 472103.53,</u> <u>y5: 6149207.62,</u> <u>x6: 472245.22,</u> <u>y6: 6148077.24</u>	<u>7,1</u>	<u>Zink (CAS</u> <u>7440-66-6)</u>
<u>o4699</u>	<u>Kommune(r):</u> <u>Nordfyns</u> <u>Navn:</u> <u>Bybækken</u>	<u>x1: 570087.78,</u> <u>y1: 6154320.12,</u> <u>x2: 568892.39,</u> <u>y2: 6156766.51</u>	<u>3,75</u>	<u>Antracén (CAS</u> <u>120-12-7),</u> <u>Kobber (CAS</u> <u>7440-50-8),</u> <u>Benz(a)anthracen</u> <u>(CAS 56-55-3)</u>
<u>o5296</u>	<u>Kommune(r):</u> <u>Hedensted</u> <u>Navn:</u> <u>Øster Snede</u> <u>Bæk</u>	<u>x1: 541465.17,</u> <u>y1: 6183523.51,</u> <u>x2: 540573.86,</u> <u>y2: 6183584.67</u>	<u>0,96</u>	<u>Nikkel (CAS</u> <u>7440-02-0),</u> <u>Antracén (CAS</u> <u>120-12-7),</u> <u>Kobber (CAS</u> <u>7440-50-8), Zink</u> <u>(CAS 7440-66-</u> <u>6)</u>
<u>o5382</u>	<u>Kommune(r):</u> <u>Horsens</u> <u>Navn:</u> <u>Torsted Bæk</u>	<u>x1: 553647.46,</u> <u>y1: 6189573.56,</u> <u>x2: 551564.93,</u> <u>y2: 6188837.58</u>	<u>3,07</u>	<u>Antracén (CAS</u> <u>120-12-7)</u>
<u>o5602</u>	<u>Kommune(r):</u> <u>Ikast-Brande</u> <u>Navn:</u> <u>Bjørnskov Bæk</u>	<u>x1: 521907.79,</u> <u>y1: 6204247.85,</u> <u>x2: 521189.89,</u> <u>y2: 6203951.57</u>	<u>0,99</u>	<u>Zink (CAS</u> <u>7440-66-6),</u> <u>Kobber (CAS</u> <u>7440-50-8)</u>
<u>o5741</u>	<u>Kommune(r):</u> <u>Herning</u> <u>Navn:</u> <u>Von Å</u>	<u>x1: 494465.19,</u> <u>y1: 6210262.54,</u> <u>x2: 490760.06,</u> <u>y2: 6209930.45</u>	<u>4,41</u>	<u>Zink (CAS</u> <u>7440-66-6)</u>

<u>o5879</u>	<u>Kommune(r):</u> <u>Ringkøbing-</u> <u>Skjern</u> <u>Navn:</u> <u>Tilløb til</u> <u>Herborg Bæk</u>	<u>x1: 473899.53,</u> <u>y1: 6213747.78,</u> <u>x2: 472343.99,</u> <u>y2: 6215606.44,</u> <u>x3: 471382.73,</u> <u>y3: 6216282.55,</u> <u>x4: 470616.52,</u> <u>y4: 6216617.90,</u> <u>x5: 471382.73,</u> <u>y5: 6216282.55,</u> <u>x6: 472343.99,</u> <u>y6: 6215606.44,</u> <u>x7: 473455.26,</u> <u>y7: 6216321.02,</u> <u>x8: 472343.99,</u> <u>y8: 6215606.44,</u> <u>x9: 471382.73,</u> <u>y9: 6216282.55,</u> <u>x10: 470630.34,</u> <u>y10: 6215956.77</u>	<u>7,48</u>	<u>Zink (CAS</u> <u>7440-66-6)</u>
<u>o5929</u>	<u>Kommune(r):</u> <u>Skanderborg</u> <u>Navn:</u> <u>Holmsbæk -</u> <u>Nedre løb</u>	<u>x1: 550006.93,</u> <u>y1: 6218242.65,</u> <u>x2: 550207.93,</u> <u>y2: 6218918.83,</u> <u>x3: 550034.25,</u> <u>y3: 6217869.01,</u> <u>x4: 550006.93,</u> <u>y4: 6218242.65,</u> <u>x5: 550006.93,</u> <u>y5: 6218242.65,</u> <u>x6: 549876.64,</u> <u>y6: 6218145.83</u>	<u>1,38</u>	<u>Zink (CAS</u> <u>7440-66-6)</u>
<u>o6040_y</u>	<u>Kommune(r):</u> <u>Herning,</u> <u>Ringkøbing-</u> <u>Skjern</u> <u>Navn:</u> <u>Mølsted Bæk</u>	<u>x1: 487996.93,</u> <u>y1: 6220076.61,</u> <u>x2: 484258.61,</u> <u>y2: 6221301.70</u>	<u>4,49</u>	<u>Zink (CAS</u> <u>7440-66-6)</u>
<u>o6089</u>	<u>Kommune(r):</u> <u>Herning, Ikast-</u> <u>Brande</u> <u>Navn:</u> <u>Hammerum Bæk</u>	<u>x1: 507395.93,</u> <u>y1: 6220528.15,</u> <u>x2: 500392.69,</u> <u>y2: 6222653.65</u>	<u>10,16</u>	<u>Zink (CAS</u> <u>7440-66-6),</u> <u>Antracen (CAS</u> <u>120-12-7),</u> <u>Kobber (CAS</u> <u>7440-50-8)</u>
<u>o6209</u>	<u>Kommune(r):</u> <u>Aarhus</u>	<u>x1: 571891.55,</u> <u>y1: 6229717.78,</u>	<u>1,82</u>	<u>Perfluorooctansulf</u> <u>onsyre (sum</u> <u>forgrenet og</u>

	<u>Navn:</u> <u>Koldkær Bæk</u>	<u>x2: 571833.50,</u> <u>y2: 6228531.75</u>		<u>linear) (CAS</u> <u>1763-23-1)</u>
<u>o6348_y</u>	<u>Kommune(r):</u> <u>Herning</u> <u>Navn:</u> <u>Lundby Bæk</u>	<u>x1: 488238.50,</u> <u>y1: 6237277.26,</u> <u>x2: 485992.52,</u> <u>y2: 6236619.09</u>	<u>3,36</u>	<u>Nikkel (CAS</u> <u>7440-02-0), Zink</u> <u>(CAS 7440-66-</u> <u>6)</u>
<u>o6362</u>	<u>Kommune(r):</u> <u>Silkeborg</u> <u>Navn:</u> <u>Skjellegrøft</u>	<u>x1: 531278.39,</u> <u>y1: 6234966.62,</u> <u>x2: 530081.63,</u> <u>y2: 6236500.07,</u> <u>x3: 530462.99,</u> <u>y3: 6237223.34,</u> <u>x4: 530081.63,</u> <u>y4: 6236500.07,</u> <u>x5: 530385.54,</u> <u>y5: 6236683.53,</u> <u>x6: 530081.63,</u> <u>y6: 6236500.07</u>	<u>3,76</u>	<u>Kobber (CAS</u> <u>7440-50-8)</u>
<u>o6455</u>	<u>Kommune(r):</u> <u>Favrskov</u> <u>Navn:</u> <u>Tungelund Bæk</u>	<u>x1: 551024.73,</u> <u>y1: 6238995.70,</u> <u>x2: 548713.99,</u> <u>y2: 6239957.22,</u> <u>x3: 550707.15,</u> <u>y3: 6240616.61,</u> <u>x4: 548713.99,</u> <u>y4: 6239957.22,</u> <u>x5: 548713.99,</u> <u>y5: 6239957.22,</u> <u>x6: 548203.64,</u> <u>y6: 6240084.89</u>	<u>5,92</u>	<u>Antracen (CAS</u> <u>120-12-7), Zink</u> <u>(CAS 7440-66-</u> <u>6)</u>
<u>o6612</u>	<u>Kommune(r):</u> <u>Silkeborg,</u> <u>Viborg</u> <u>Navn:</u> <u>Tolstrupgård</u> <u>Grøft</u>	<u>x1: 525535.37,</u> <u>y1: 6244051.13,</u> <u>x2: 526430.38,</u> <u>y2: 6246513.26,</u> <u>x3: 526430.38,</u> <u>y3: 6246513.26,</u> <u>x4: 526158.31,</u> <u>y4: 6246519.95,</u> <u>x5: 526847.39,</u> <u>y5: 6246870.82,</u> <u>x6: 526430.38,</u> <u>y6: 6246513.26</u>	<u>4,27</u>	<u>Nikkel (CAS</u> <u>7440-02-0)</u>
<u>o6965</u>	<u>Kommune(r):</u> <u>Lemvig</u> <u>Navn:</u> <u>Ramme Å</u>	<u>x1: 451789.16,</u> <u>y1: 6263723.81,</u> <u>x2: 450559.31,</u> <u>y2: 6259815.61</u>	<u>5,08</u>	<u>Kobber (CAS</u> <u>7440-50-8)</u>

<u>o7175_x</u>	<u>Kommune(r):</u> <u>Skive</u> <u>Navn:</u> <u>Grøndal Bæk</u>	<u>x1: 503598.64,</u> <u>y1: 6278096.69,</u> <u>x2: 503922.19,</u> <u>y2: 6280030.70,</u> <u>x3: 503707.43,</u> <u>y3: 6278126.87,</u> <u>x4: 503598.64,</u> <u>y4: 6278096.69,</u> <u>x5: 504263.87,</u> <u>y5: 6276806.76,</u> <u>x6: 503598.64,</u> <u>y6: 6278096.69</u>	<u>3,91</u>	<u>Antracén (CAS</u> <u>120-12-7),</u> <u>Kobber (CAS</u> <u>7440-50-8), Zink</u> <u>(CAS 7440-66-</u> <u>6)</u>
<u>o7180_x</u>	<u>Kommune(r):</u> <u>Mariagerfjord</u> <u>Navn:</u> <u>Hodal Bæk</u>	<u>x1: 549637.60,</u> <u>y1: 6280505.31,</u> <u>x2: 548248.29,</u> <u>y2: 6277494.04</u>	<u>4,62</u>	<u>Antracén (CAS</u> <u>120-12-7)</u>
<u>o7189_x</u>	<u>Kommune(r):</u> <u>Skive</u> <u>Navn:</u> <u>Tilløb Lyby-</u> <u>Grønning Skelgr</u>	<u>x1: 502875.40,</u> <u>y1: 6281719.07,</u> <u>x2: 502133.39,</u> <u>y2: 6278753.46,</u> <u>x3: 502133.39,</u> <u>y3: 6278753.46,</u> <u>x4: 501870.03,</u> <u>y4: 6278885.11,</u> <u>x5: 503726.28,</u> <u>y5: 6276366.72,</u> <u>x6: 502133.39,</u> <u>y6: 6278753.46</u>	<u>7,11</u>	<u>Kobber (CAS</u> <u>7440-50-8)</u>
<u>o7384</u>	<u>Kommune(r):</u> <u>Rebild</u> <u>Navn:</u> <u>Haverslev Bæk</u>	<u>x1: 541322.02,</u> <u>y1: 6293421.33,</u> <u>x2: 540042.79,</u> <u>y2: 6294878.81,</u> <u>x3: 541515.59,</u> <u>y3: 6291886.70,</u> <u>x4: 541322.02,</u> <u>y4: 6293421.33,</u> <u>x5: 543103.22,</u> <u>y5: 6292055.41,</u> <u>x6: 541322.02,</u> <u>y6: 6293421.33</u>	<u>6,87</u>	<u>Kobber (CAS</u> <u>7440-50-8), Zink</u> <u>(CAS 7440-66-</u> <u>6)</u>
<u>o7738</u>	<u>Kommune(r):</u> <u>Jammerbugt</u> <u>Navn:</u> <u>Spanggrøft</u>	<u>x1: 527940.90,</u> <u>y1: 6330372.15,</u> <u>x2: 527022.53,</u> <u>y2: 6327826.12</u>	<u>3</u>	<u>Kobber (CAS</u> <u>7440-50-8)</u>
<u>o7782</u>	<u>Kommune(r):</u> <u>Brønderslev,</u>	<u>x1: 585531.61,</u> <u>y1: 6336882.50,</u>	<u>6,54</u>	<u>Kobber (CAS</u> <u>7440-50-8)</u>

	<u>Frederikshavn</u> <u>Navn:</u> <u>Uden navn</u>	<u>x2: 582764.19,</u> <u>y2: 6336672.46,</u> <u>x3: 585655.72,</u> <u>y3: 6338131.68,</u> <u>x4: 584658.45,</u> <u>y4: 6338485.76,</u> <u>x5: 585655.72,</u> <u>y5: 6338131.68,</u> <u>x6: 585531.61,</u> <u>y6: 6336882.50,</u> <u>x7: 585743.35,</u> <u>y7: 6338496.29,</u> <u>x8: 585655.72,</u> <u>y8: 6338131.68,</u> <u>x9: 586054.29,</u> <u>y9: 6336683.69,</u> <u>x10: 585531.61,</u> <u>y10: 6336882.50</u>		
<u>o8151_b_y</u>	<u>Kommune(r):</u> <u>Svendborg</u> <u>Navn:</u> <u>Trappebæk</u>	<u>x1: 603539.77,</u> <u>y1: 6103479.91,</u> <u>x2: 602437.26,</u> <u>y2: 6105372.89</u>	<u>2,68</u>	<u>Pyren (CAS 129-00-0),</u> <u>Phenanthren (CAS 85-01-8),</u> <u>Zink (CAS 7440-66-6),</u> <u>Benz(a)anthracen (CAS 56-55-3),</u> <u>Kobber (CAS 7440-50-8),</u> <u>Antracen (CAS 120-12-7),</u> <u>Naphthalen (CAS 91-20-3)</u>
<u>o8171_c</u>	<u>Kommune(r):</u> <u>Svendborg</u> <u>Navn:</u> <u>Hørup Å</u>	<u>x1: 594285.57,</u> <u>y1: 6108762.16,</u> <u>x2: 592196.80,</u> <u>y2: 6108566.67</u>	<u>2,87</u>	<u>Zink (CAS 7440-66-6),</u> <u>Kobber (CAS 7440-50-8)</u>
<u>o8172_x</u>	<u>Kommune(r):</u> <u>Svendborg</u> <u>Navn:</u> <u>Tange Å</u>	<u>x1: 610502.23,</u> <u>y1: 6111625.46,</u> <u>x2: 610743.88,</u> <u>y2: 6112285.69,</u> <u>x3: 610333.65,</u> <u>y3: 6111690.97,</u> <u>x4: 610167.21,</u> <u>y4: 6111787.76,</u> <u>x5: 610502.23,</u> <u>y5: 6111625.46,</u> <u>x6: 610333.65,</u>	<u>2,16</u>	<u>Zink (CAS 7440-66-6),</u> <u>Kobber (CAS 7440-50-8)</u>

		<u>y6: 6111690.97,</u> <u>x7: 610502.23,</u> <u>y7: 6111625.46,</u> <u>x8: 610068.38,</u> <u>y8: 6111378.41,</u> <u>x9: 610333.65,</u> <u>y9: 6111690.97,</u> <u>x10: 610253.89,</u> <u>y10: 6111479.22</u>		
<u>o8194</u>	<u>Kommune(r):</u> <u>Assens,</u> <u>Faaborg-Midtfyn</u> <u>Navn:</u> <u>Tørringebækken</u>	<u>x1: 581067.83,</u> <u>y1: 6119868.19,</u> <u>x2: 576966.00,</u> <u>y2: 6118359.01</u>	<u>8,36</u>	<u>Kobber (CAS</u> <u>7440-50-8), Zink</u> <u>(CAS 7440-66-</u> <u>6), Antracen</u> <u>(CAS 120-12-7)</u>
<u>o8220_b</u>	<u>Kommune(r):</u> <u>Assens</u> <u>Navn:</u> <u>Hårby Å</u>	<u>x1: 571736.84,</u> <u>y1: 6123580.64,</u> <u>x2: 570769.60,</u> <u>y2: 6125133.95</u>	<u>2,1</u>	<u>Kobber (CAS</u> <u>7440-50-8),</u> <u>Antracen (CAS</u> <u>120-12-7)</u>
<u>o8230_a</u>	<u>Kommune(r):</u> <u>Faaborg-Midtfyn</u> <u>Navn:</u> <u>Vittinge Å</u>	<u>x1: 580232.99,</u> <u>y1: 6126605.68,</u> <u>x2: 578771.67,</u> <u>y2: 6126183.94</u>	<u>2,03</u>	<u>Kobber (CAS</u> <u>7440-50-8)</u>
<u>o8234_x</u>	<u>Kommune(r):</u> <u>Nyborg</u> <u>Navn:</u> <u>Ørbæk Å</u>	<u>x1: 606040.84,</u> <u>y1: 6124348.26,</u> <u>x2: 608298.62,</u> <u>y2: 6127812.73,</u> <u>x3: 608309.45,</u> <u>y3: 6127722.17,</u> <u>x4: 608298.62,</u> <u>y4: 6127812.73,</u> <u>x5: 608298.62,</u> <u>y5: 6127812.73,</u> <u>x6: 608770.13,</u> <u>y6: 6128823.49</u>	<u>6,69</u>	<u>Antracen (CAS</u> <u>120-12-7), Zink</u> <u>(CAS 7440-66-</u> <u>6)</u>
<u>o8258_a</u>	<u>Kommune(r):</u> <u>Assens</u> <u>Navn:</u> <u>Puge Mølle Å</u>	<u>x1: 563352.59,</u> <u>y1: 6131381.17,</u> <u>x2: 558367.43,</u> <u>y2: 6131101.22</u>	<u>7,89</u>	<u>Zink (CAS</u> <u>7440-66-6)</u>
<u>o8268_b</u>	<u>Kommune(r):</u> <u>Haderslev,</u> <u>Vejen</u> <u>Navn:</u> <u>Uden navn</u>	<u>x1: 513012.84,</u> <u>y1: 6134608.01,</u> <u>x2: 511621.09,</u> <u>y2: 6129109.14</u>	<u>7,77</u>	<u>Zink (CAS</u> <u>7440-66-6)</u>

o8276_c	<u>Kommune(r):</u> <u>Assens</u> <u>Navn:</u> <u>Holmehave Bæk</u>	<u>x1: 579147.57,</u> <u>y1: 6129155.46,</u> <u>x2: 581513.84,</u> <u>y2: 6130128.91</u>	<u>3,31</u>	<u>Kobber (CAS</u> <u>7440-50-8)</u>
o8291_b	<u>Kommune(r):</u> <u>Assens</u> <u>Navn:</u> <u>Ladegårds Å</u>	<u>x1: 572177.13,</u> <u>y1: 6135775.68,</u> <u>x2: 568913.64,</u> <u>y2: 6137525.07</u>	<u>8,87</u>	<u>Zink (CAS</u> <u>7440-66-6),</u> <u>Kobber (CAS</u> <u>7440-50-8)</u>
o8330_a	<u>Kommune(r):</u> <u>Middelfart</u> <u>Navn:</u> <u>Viby Å</u>	<u>x1: 553898.41,</u> <u>y1: 6145869.82,</u> <u>x2: 551410.66,</u> <u>y2: 6145591.45</u>	<u>3,56</u>	<u>Zink (CAS</u> <u>7440-66-6),</u> <u>Antracen (CAS</u> <u>120-12-7),</u> <u>Perfluorooctansul</u> <u>fonsyre (sum</u> <u>forgrenet og</u> <u>lineær) (CAS</u> <u>1763-23-1)</u>
o8330_b	<u>Kommune(r):</u> <u>Middelfart</u> <u>Navn:</u> <u>Viby Å</u>	<u>x1: 555952.01,</u> <u>y1: 6145883.36,</u> <u>x2: 554778.66,</u> <u>y2: 6145908.80,</u> <u>x3: 554823.17,</u> <u>y3: 6145838.06,</u> <u>x4: 554778.66,</u> <u>y4: 6145908.80,</u> <u>x5: 554778.66,</u> <u>y5: 6145908.80,</u> <u>x6: 553898.41,</u> <u>y6: 6145869.82</u>	<u>2,47</u>	<u>Antracen (CAS</u> <u>120-12-7), Zink</u> <u>(CAS 7440-66-</u> <u>6), Kobber (CAS</u> <u>7440-50-8)</u>
o8342_c	<u>Kommune(r):</u> <u>Esbjerg</u> <u>Navn:</u> <u>Ilsted Å</u>	<u>x1: 488600.57,</u> <u>y1: 6144206.86,</u> <u>x2: 480428.62,</u> <u>y2: 6148658.64</u>	<u>10,06</u>	<u>Zink (CAS</u> <u>7440-66-6),</u> <u>Nikkel (CAS</u> <u>7440-02-0)</u>
o8343	<u>Kommune(r):</u> <u>Kolding</u> <u>Navn:</u> <u>Dalby Møllebæk</u>	<u>x1: 532242.91,</u> <u>y1: 6147860.19,</u> <u>x2: 532414.99,</u> <u>y2: 6148729.45</u>	<u>1,16</u>	<u>Antracen (CAS</u> <u>120-12-7)</u>
o8347_a	<u>Kommune(r):</u> <u>Odense,</u> <u>Nordfyns</u> <u>Navn:</u> <u>Lunde Å</u>	<u>x1: 587023.57,</u> <u>y1: 6148981.36,</u> <u>x2: 582765.19,</u> <u>y2: 6148905.90</u>	<u>5,67</u>	<u>Zink (CAS</u> <u>7440-66-6)</u>

o8347_b	<u>Kommune(r):</u> <u>Nordfyns</u> <u>Navn:</u> <u>Lunde Å</u>	<u>x1: 582765.19,</u> <u>y1: 6148905.90,</u> <u>x2: 581772.70,</u> <u>y2: 6149702.37</u>	<u>1,33</u>	<u>Antracen (CAS</u> <u>120-12-7)</u>
o8348_e	<u>Kommune(r):</u> <u>Middelfart</u> <u>Navn:</u> <u>Gremmeløkke Å</u>	<u>x1: 562829.32,</u> <u>y1: 6147471.87,</u> <u>x2: 561718.13,</u> <u>y2: 6145769.62</u>	<u>3,28</u>	<u>Kobber (CAS</u> <u>7440-50-8)</u>
o8352_a_x	<u>Kommune(r):</u> <u>Kolding</u> <u>Navn:</u> <u>Seest Mølleå</u>	<u>x1: 527475.65,</u> <u>y1: 6147960.58,</u> <u>x2: 529683.89,</u> <u>y2: 6145589.52</u>	<u>4,31</u>	<u>Kobber (CAS</u> <u>7440-50-8), Zink</u> <u>(CAS 7440-66-</u> <u>6)</u>
o8353	<u>Kommune(r):</u> <u>Nordfyns</u> <u>Navn:</u> <u>Stor Å</u>	<u>x1: 572022.33,</u> <u>y1: 6149427.00,</u> <u>x2: 567571.98,</u> <u>y2: 6150079.96</u>	<u>6,63</u>	<u>Antracen (CAS</u> <u>120-12-7),</u> <u>Perfluorooctansul</u> <u>fonsyre (sum</u> <u>forgrenet og</u> <u>lineær) (CAS</u> <u>1763-23-1),</u> <u>Kobber (CAS</u> <u>7440-50-8), Zink</u> <u>(CAS 7440-66-</u> <u>6)</u>
o8359_b_x	<u>Kommune(r):</u> <u>Middelfart</u> <u>Navn:</u> <u>Voldby Å</u>	<u>x1: 557107.37,</u> <u>y1: 6149184.04,</u> <u>x2: 552259.89,</u> <u>y2: 6150207.02</u>	<u>7,8</u>	<u>Zink (CAS</u> <u>7440-66-6),</u> <u>Kobber (CAS</u> <u>7440-50-8)</u>
o8361_y	<u>Kommune(r):</u> <u>Middelfart</u> <u>Navn:</u> <u>Pavebækken</u>	<u>x1: 560268.25,</u> <u>y1: 6152704.30,</u> <u>x2: 559243.35,</u> <u>y2: 6149063.17</u>	<u>4,17</u>	<u>Zink (CAS</u> <u>7440-66-6),</u> <u>Kobber (CAS</u> <u>7440-50-8)</u>
o8379_i_x	<u>Kommune(r):</u> <u>Vejen</u> <u>Navn:</u> <u>Vandløb i Gamst</u>	<u>x1: 511566.11,</u> <u>y1: 6149804.36,</u> <u>x2: 512929.36,</u> <u>y2: 6148087.86</u>	<u>2,86</u>	<u>Kobber (CAS</u> <u>7440-50-8)</u>
o8379_l	<u>Kommune(r):</u> <u>Kolding</u> <u>Navn:</u> <u>Kongeåen</u>	<u>x1: 519912.17,</u> <u>y1: 6140575.68,</u> <u>x2: 516465.02,</u> <u>y2: 6142516.00</u>	<u>5,39</u>	<u>Antracen (CAS</u> <u>120-12-7), Zink</u> <u>(CAS 7440-66-</u> <u>6), Kobber (CAS</u> <u>7440-50-8)</u>
o8386_g	<u>Kommune(r):</u> <u>Vejen</u>	<u>x1: 498712.18,</u> <u>y1: 6152389.96,</u>	<u>9,53</u>	<u>Cadmium (CAS</u> <u>7440-43-9),</u>

	<u>Navn:</u> <u>Uden navn</u>	<u>x2: 499394.43,</u> <u>y2: 6154680.88,</u> <u>x3: 498712.18,</u> <u>y3: 6152389.96,</u> <u>x4: 498712.32,</u> <u>y4: 6152786.63,</u> <u>x5: 499394.43,</u> <u>y5: 6154680.88,</u> <u>x6: 499064.23,</u> <u>y6: 6155196.34,</u> <u>x7: 498712.18,</u> <u>y7: 6152389.96,</u> <u>x8: 498178.69,</u> <u>y8: 6151204.13,</u> <u>x9: 499492.94,</u> <u>y9: 6156531.16,</u> <u>x10: 499394.43,</u> <u>y10: 6154680.88</u>		<u>Nikkel (CAS</u> <u>7440-02-0)</u>
<u>o8398_a</u>	<u>Kommune(r):</u> <u>Nordfyns</u> <u>Navn:</u> <u>Ringe Å</u>	<u>x1: 582192.72,</u> <u>y1: 6158119.22,</u> <u>x2: 580867.86,</u> <u>y2: 6160403.96</u>	<u>4,6</u>	<u>Antracen (CAS</u> <u>120-12-7)</u>
<u>o8398_b</u>	<u>Kommune(r):</u> <u>Nordfyns</u> <u>Navn:</u> <u>Ringe Å</u>	<u>x1: 582192.72,</u> <u>y1: 6158119.22,</u> <u>x2: 583634.96,</u> <u>y2: 6155756.28</u>	<u>3,16</u>	<u>Antracen (CAS</u> <u>120-12-7),</u> <u>Kobber (CAS</u> <u>7440-50-8), Zink</u> <u>(CAS 7440-66-</u> <u>6)</u>
<u>o8402_a</u>	<u>Kommune(r):</u> <u>Esbjerg, Varde</u> <u>Navn:</u> <u>Alslev Å</u>	<u>x1: 472082.52,</u> <u>y1: 6157621.59,</u> <u>x2: 465203.38,</u> <u>y2: 6160120.19</u>	<u>8,93</u>	<u>Zink (CAS</u> <u>7440-66-6)</u>
<u>o8408_x2</u>	<u>Kommune(r):</u> <u>Esbjerg, Varde,</u> <u>Vejen</u> <u>Navn:</u> <u>Uden navn</u>	<u>x1: 485202.62,</u> <u>y1: 6156598.11,</u> <u>x2: 481313.64,</u> <u>y2: 6151167.73</u>	<u>10,02</u>	<u>Zink (CAS</u> <u>7440-66-6)</u>
<u>o8419_b</u>	<u>Kommune(r):</u> <u>Vejle</u> <u>Navn:</u> <u>Egtved Å</u>	<u>x1: 518566.07,</u> <u>y1: 6163619.48,</u> <u>x2: 517028.36,</u> <u>y2: 6163714.47</u>	<u>1,97</u>	<u>Antracen (CAS</u> <u>120-12-7)</u>
<u>o8454_b</u>	<u>Kommune(r):</u> <u>Varde</u>	<u>x1: 482672.10,</u> <u>y1: 6168676.52,</u>	<u>1,91</u>	<u>Kobber (CAS</u> <u>7440-50-8)</u>

	<u>Navn:</u> <u>Holme Å</u>	<u>x2: 481255.57,</u> <u>y2: 6169115.91</u>		
<u>o8476</u>	<u>Kommune(r):</u> <u>Hedensted</u> <u>Navn:</u> <u>Uden navn</u>	<u>x1: 550825.16,</u> <u>y1: 6170544.21,</u> <u>x2: 553062.88,</u> <u>y2: 6173085.40</u>	<u>4,4</u>	<u>Kobber (CAS</u> <u>7440-50-8)</u>
<u>o8480_a</u>	<u>Kommune(r):</u> <u>Billund</u> <u>Navn:</u> <u>Uden navn</u>	<u>x1: 501994.62,</u> <u>y1: 6168862.55,</u> <u>x2: 496411.05,</u> <u>y2: 6166249.34</u>	<u>7,47</u>	<u>Cadmium (CAS</u> <u>7440-43-9), Zink</u> <u>(CAS 7440-66-</u> <u>6)</u>
<u>o8490</u>	<u>Kommune(r):</u> <u>Varde</u> <u>Navn:</u> <u>Lundager-</u> <u>Outrup Bæk</u>	<u>x1: 458985.84,</u> <u>y1: 6176250.21,</u> <u>x2: 456496.81,</u> <u>y2: 6175577.30</u>	<u>3,71</u>	<u>Zink (CAS</u> <u>7440-66-6),</u> <u>Di(2-</u> <u>ethylhexyl)phtha</u> <u>lat (CAS 117-</u> <u>81-7)</u>
<u>o8507_b</u>	<u>Kommune(r):</u> <u>Billund</u> <u>Navn:</u> <u>Billund Bæk</u>	<u>x1: 505708.96,</u> <u>y1: 6176223.03,</u> <u>x2: 501478.84,</u> <u>y2: 6177244.97</u>	<u>4,87</u>	<u>Zink (CAS</u> <u>7440-66-6)</u>
<u>o8507_h</u>	<u>Kommune(r):</u> <u>Billund</u> <u>Navn:</u> <u>Varde Å</u>	<u>x1: 491384.07,</u> <u>y1: 6179565.65,</u> <u>x2: 489964.23,</u> <u>y2: 6179406.16</u>	<u>2</u>	<u>Zink (CAS</u> <u>7440-66-6),</u> <u>Cadmium (CAS</u> <u>7440-43-9)</u>
<u>o8538_x</u>	<u>Kommune(r):</u> <u>Billund, Vejle</u> <u>Navn:</u> <u>Nordre kanal</u>	<u>x1: 502827.82,</u> <u>y1: 6180853.44,</u> <u>x2: 490456.68,</u> <u>y2: 6187191.79,</u> <u>x3: 503090.50,</u> <u>y3: 6181186.55,</u> <u>x4: 502827.82,</u> <u>y4: 6180853.44,</u> <u>x5: 505812.32,</u> <u>y5: 6180332.11,</u> <u>x6: 502827.82,</u> <u>y6: 6180853.44</u>	<u>18,22</u>	<u>Zink (CAS</u> <u>7440-66-6)</u>
<u>o8557</u>	<u>Kommune(r):</u> <u>Ringkøbing-</u> <u>Skjern</u> <u>Navn:</u> <u>Hemmet Bæk</u>	<u>x1: 464000.73,</u> <u>y1: 6186983.03,</u> <u>x2: 458157.94,</u> <u>y2: 6192323.79</u>	<u>8,67</u>	<u>Zink (CAS</u> <u>7440-66-6)</u>
<u>o8599</u>	<u>Kommune(r):</u> <u>Ikast-Brande</u>	<u>x1: 507798.22,</u> <u>y1: 6199747.06,</u>	<u>4,29</u>	<u>Antracen (CAS</u> <u>120-12-7), Zink</u>

	<u>Navn:</u> <u>Brande Å</u>	<u>x2: 506001.71,</u> <u>y2: 6202054.37</u>		<u>(CAS 7440-66-6)</u>
<u>o8611_e</u>	<u>Kommune(r):</u> <u>Odder</u> <u>Navn:</u> <u>Odder Å</u>	<u>x1: 572716.87,</u> <u>y1: 6206005.03,</u> <u>x2: 569535.72,</u> <u>y2: 6202496.48,</u> <u>x3: 569535.72,</u> <u>y3: 6202496.48,</u> <u>x4: 569298.47,</u> <u>y4: 6202528.47,</u> <u>x5: 569535.72,</u> <u>y5: 6202496.48,</u> <u>x6: 569298.47,</u> <u>y6: 6202528.47,</u> <u>x7: 569298.47,</u> <u>y7: 6202528.47,</u> <u>x8: 565843.37,</u> <u>y8: 6201587.83</u>	<u>11</u>	<u>Zink (CAS 7440-66-6),</u> <u>Antracen (CAS 120-12-7)</u>
<u>o8620</u>	<u>Kommune(r):</u> <u>Odder, Aarhus</u> <u>Navn:</u> <u>Odder Å</u>	<u>x1: 575858.93,</u> <u>y1: 6207977.39,</u> <u>x2: 571901.55,</u> <u>y2: 6203102.81</u>	<u>9,5</u>	<u>Antracen (CAS 120-12-7),</u> <u>Kobber (CAS 7440-50-8), Zink (CAS 7440-66-6)</u>
<u>o8622_a</u>	<u>Kommune(r):</u> <u>Ringkøbing-Skjern</u> <u>Navn:</u> <u>Ganer Å</u> <u>(Finderup Bæk)</u>	<u>x1: 468621.22,</u> <u>y1: 6204910.45,</u> <u>x2: 469757.41,</u> <u>y2: 6207766.60,</u> <u>x3: 469757.41,</u> <u>y3: 6207766.60,</u> <u>x4: 469753.37,</u> <u>y4: 6207796.13,</u> <u>x5: 471061.53,</u> <u>y5: 6208624.93,</u> <u>x6: 469757.41,</u> <u>y6: 6207766.60</u>	<u>7,29</u>	<u>Kobber (CAS 7440-50-8),</u> <u>Nikkel (CAS 7440-02-0)</u>
<u>o8646</u>	<u>Kommune(r):</u> <u>Aarhus</u> <u>Navn:</u> <u>Giberaå</u>	<u>x1: 576202.78,</u> <u>y1: 6215091.61,</u> <u>x2: 575154.14,</u> <u>y2: 6214474.22,</u> <u>x3: 574364.50,</u> <u>y3: 6214132.71,</u> <u>x4: 574354.33,</u> <u>y4: 6214306.46,</u> <u>x5: 575154.14,</u> <u>y5: 6214474.22,</u> <u>x6: 575052.77,</u>	<u>5,38</u>	<u>Zink (CAS 7440-66-6),</u> <u>Benz(a)anthracen (CAS 56-55-3), Antracen (CAS 120-12-7)</u>

		<u>y6: 6214500.22,</u> <u>x7: 575154.14,</u> <u>y7: 6214474.22,</u> <u>x8: 574354.33,</u> <u>y8: 6214306.46,</u> <u>x9: 574354.33,</u> <u>y9: 6214306.46,</u> <u>x10: 573662.08,</u> <u>y10:</u> <u>6214093.72,</u> <u>x11: 576223.99,</u> <u>y11:</u> <u>6214943.62,</u> <u>x12: 576202.78,</u> <u>y12:</u> <u>6215091.61,</u> <u>x13: 576229.53,</u> <u>y13:</u> <u>6215119.32,</u> <u>x14: 576202.78,</u> <u>y14:</u> <u>6215091.61,</u> <u>x15: 576421.53,</u> <u>y15:</u> <u>6214820.56,</u> <u>x16: 576229.53,</u> <u>y16:</u> <u>6215119.32,</u> <u>x17: 576478.25,</u> <u>y17:</u> <u>6215378.25,</u> <u>x18: 576229.53,</u> <u>y18: 6215119.32</u>		
<u>o8647_b</u>	<u>Kommune(r):</u> <u>Ringkøbing-</u> <u>Skjern</u> <u>Navn:</u> <u>Herborg Bæk</u>	<u>x1: 477384.97,</u> <u>y1: 6215296.37,</u> <u>x2: 473899.53,</u> <u>y2: 6213747.78</u>	<u>5,1</u>	<u>Zink (CAS</u> <u>7440-66-6)</u>
<u>o8648_x</u>	<u>Kommune(r):</u> <u>Silkeborg</u> <u>Navn:</u> <u>Skærbæk -</u> <u>Sepstrup Sande -</u> <u>S</u>	<u>x1: 527411.70,</u> <u>y1: 6214706.37,</u> <u>x2: 525402.60,</u> <u>y2: 6215500.30,</u> <u>x3: 527453.21,</u> <u>y3: 6214710.26,</u> <u>x4: 527411.70,</u> <u>y4: 6214706.37,</u> <u>x5: 527485.17,</u>	<u>4,44</u>	<u>Zink (CAS</u> <u>7440-66-6)</u>

		<u>y5: 6214688.95,</u> <u>x6: 527411.70,</u> <u>y6: 6214706.37,</u> <u>x7: 527485.17,</u> <u>y7: 6214688.95,</u> <u>x8: 527453.21,</u> <u>y8: 6214710.26,</u> <u>x9: 527522.91,</u> <u>y9: 6215096.07,</u> <u>x10: 527453.21,</u> <u>y10:</u> <u>6214710.26,</u> <u>x11: 527485.17,</u> <u>y11:</u> <u>6214688.95,</u> <u>x12: 527718.13,</u> <u>y12: 6213934.97</u>		
<u>o8655_b</u>	<u>Kommune(r):</u> <u>Ringkøbing-</u> <u>Skjern</u> <u>Navn:</u> <u>Vorgod Å</u>	<u>x1: 482625.04,</u> <u>y1: 6217853.02,</u> <u>x2: 481458.71,</u> <u>y2: 6213640.78</u>	<u>7,07</u>	<u>Zink (CAS</u> <u>7440-66-6)</u>
<u>o8679_b</u>	<u>Kommune(r):</u> <u>Ringkøbing-</u> <u>Skjern</u> <u>Navn:</u> <u>Hover Å</u>	<u>x1: 470218.08,</u> <u>y1: 6220911.73,</u> <u>x2: 468251.99,</u> <u>y2: 6221540.40</u>	<u>2,13</u>	<u>Nikkel (CAS</u> <u>7440-02-0)</u>
<u>o8695_b</u>	<u>Kommune(r):</u> <u>Ikast-Brande</u> <u>Navn:</u> <u>Højris Å</u>	<u>x1: 511278.23,</u> <u>y1: 6221903.56,</u> <u>x2: 507613.86,</u> <u>y2: 6223734.49</u>	<u>4,49</u>	<u>Zink (CAS</u> <u>7440-66-6)</u>
<u>o8703</u>	<u>Kommune(r):</u> <u>Favrskov,</u> <u>Skanderborg</u> <u>Navn:</u> <u>Borum</u> <u>Møllebæk</u>	<u>x1: 560156.97,</u> <u>y1: 6230437.05,</u> <u>x2: 560745.27,</u> <u>y2: 6228803.18</u>	<u>2,35</u>	<u>Antracen (CAS</u> <u>120-12-7)</u>
<u>o8709</u>	<u>Kommune(r):</u> <u>Aarhus</u> <u>Navn:</u> <u>Skæring Bæk</u>	<u>x1: 580238.43,</u> <u>y1: 6232566.99,</u> <u>x2: 579560.96,</u> <u>y2: 6233341.66</u>	<u>1,28</u>	<u>Zink (CAS</u> <u>7440-66-6),</u> <u>Kobber (CAS</u> <u>7440-50-8)</u>
<u>o8711_c</u>	<u>Kommune(r):</u> <u>Herning</u>	<u>x1: 496341.95,</u> <u>y1: 6222634.71,</u>	<u>7,29</u>	<u>Zink (CAS</u> <u>7440-66-6),</u>

	<u>Navn:</u> <u>Herningsholm Å</u>	<u>x2: 493820.31,</u> <u>y2: 6224027.53,</u> <u>x3: 493854.52,</u> <u>y3: 6224028.65,</u> <u>x4: 493820.31,</u> <u>y4: 6224027.53,</u> <u>x5: 493820.31,</u> <u>y5: 6224027.53,</u> <u>x6: 491750.28,</u> <u>y6: 6226171.95</u>		<u>Perfluorooctansul</u> <u>fonsyre (sum</u> <u>forgrenet og</u> <u>lineær) (CAS</u> <u>1763-23-1)</u>
<u>o8716</u>	<u>Kommune(r):</u> <u>Syddjurs</u> <u>Navn:</u> <u>Havmølle Å</u>	<u>x1: 607145.23,</u> <u>y1: 6235343.94,</u> <u>x2: 610207.72,</u> <u>y2: 6234584.32,</u> <u>x3: 607145.23,</u> <u>y3: 6235343.94,</u> <u>x4: 606712.26,</u> <u>y4: 6235850.23,</u> <u>x5: 607231.53,</u> <u>y5: 6235584.86,</u> <u>x6: 607145.23,</u> <u>y6: 6235343.94,</u> <u>x7: 606723.16,</u> <u>y7: 6235868.02,</u> <u>x8: 606716.61,</u> <u>y8: 6235861.46</u>	<u>5,02</u>	<u>Zink (CAS</u> <u>7440-66-6)</u>
<u>o8717_a</u>	<u>Kommune(r):</u> <u>Silkeborg</u> <u>Navn:</u> <u>Hinge Å</u>	<u>x1: 536306.08,</u> <u>y1: 6235904.80,</u> <u>x2: 532396.63,</u> <u>y2: 6235358.53</u>	<u>5,27</u>	<u>Antracen (CAS</u> <u>120-12-7)</u>
<u>o8739_c</u>	<u>Kommune(r):</u> <u>Herning</u> <u>Navn:</u> <u>Hodsager Lilleå</u>	<u>x1: 500060.39,</u> <u>y1: 6237045.87,</u> <u>x2: 494272.09,</u> <u>y2: 6240045.79</u>	<u>7,4</u>	<u>Zink (CAS</u> <u>7440-66-6)</u>
<u>o8741</u>	<u>Kommune(r):</u> <u>Syddjurs,</u> <u>Norrdjurs</u> <u>Navn:</u> <u>Hoed Å - NV. f.</u> <u>Balle - udlø</u>	<u>x1: 614295.07,</u> <u>y1: 6240436.29,</u> <u>x2: 611758.02,</u> <u>y2: 6243443.21</u>	<u>5,5</u>	<u>Antracen (CAS</u> <u>120-12-7),</u> <u>Phenanthren</u> <u>(CAS 85-01-8),</u> <u>Benz(a)anthracen</u> <u>(CAS 56-55-3)</u>
<u>o8750</u>	<u>Kommune(r):</u> <u>Holstebro</u> <u>Navn:</u> <u>Vegen Å</u>	<u>x1: 478439.95,</u> <u>y1: 6241059.81,</u> <u>x2: 476645.44,</u> <u>y2: 6245797.32</u>	<u>8,99</u>	<u>Kobber (CAS</u> <u>7440-50-8)</u>

<u>o8794_c</u>	<u>Kommune(r):</u> <u>Holstebro,</u> <u>Lemvig</u> <u>Navn:</u> <u>Damhus Å</u>	<u>x1: 458389.68,</u> <u>y1: 6246522.99,</u> <u>x2: 453312.02,</u> <u>y2: 6245345.19</u>	<u>6,68</u>	<u>Antracen (CAS</u> <u>120-12-7)</u>
<u>o8800_b</u>	<u>Kommune(r):</u> <u>Lemvig</u> <u>Navn:</u> <u>Fåremølle Å</u>	<u>x1: 454735.30,</u> <u>y1: 6256451.54,</u> <u>x2: 454077.12,</u> <u>y2: 6258534.99</u>	<u>2,56</u>	<u>Kobber (CAS</u> <u>7440-50-8), Zink</u> <u>(CAS 7440-66-</u> <u>6)</u>
<u>o8805_a</u>	<u>Kommune(r):</u> <u>Holstebro</u> <u>Navn:</u> <u>Hellegård Å</u>	<u>x1: 484054.18,</u> <u>y1: 6254839.18,</u> <u>x2: 482585.95,</u> <u>y2: 6259269.48</u>	<u>6,61</u>	<u>Zink (CAS</u> <u>7440-66-6)</u>
<u>o8810</u>	<u>Kommune(r):</u> <u>Lemvig</u> <u>Navn:</u> <u>Ramme Å</u>	<u>x1: 448561.39,</u> <u>y1: 6257156.72,</u> <u>x2: 450559.31,</u> <u>y2: 6259815.61</u>	<u>3,83</u>	<u>Kobber (CAS</u> <u>7440-50-8)</u>
<u>o8861</u>	<u>Kommune(r):</u> <u>Skive</u> <u>Navn:</u> <u>Hagensmølle</u> <u>Bæk</u>	<u>x1: 501919.26,</u> <u>y1: 6274698.18,</u> <u>x2: 500053.91,</u> <u>y2: 6276986.84,</u> <u>x3: 501930.45,</u> <u>y3: 6275052.47,</u> <u>x4: 501919.26,</u> <u>y4: 6274698.18,</u> <u>x5: 502814.30,</u> <u>y5: 6274087.10,</u> <u>x6: 501919.26,</u> <u>y6: 6274698.18</u>	<u>5,76</u>	<u>Kobber (CAS</u> <u>7440-50-8)</u>
<u>o8884</u>	<u>Kommune(r):</u> <u>Thisted</u> <u>Navn:</u> <u>Vestervig Å</u>	<u>x1: 457514.38,</u> <u>y1: 6291666.47,</u> <u>x2: 455621.64,</u> <u>y2: 6292196.69,</u> <u>x3: 457514.38,</u> <u>y3: 6291666.47,</u> <u>x4: 457273.63,</u> <u>y4: 6291307.50,</u> <u>x5: 457878.74,</u> <u>y5: 6291560.34,</u> <u>x6: 457514.38,</u> <u>y6: 6291666.47</u>	<u>3,98</u>	<u>Kobber (CAS</u> <u>7440-50-8)</u>
<u>o8895_a</u>	<u>Kommune(r):</u> <u>Vesthimmerland</u> <u>s</u>	<u>x1: 519963.56,</u> <u>y1: 6296382.07,</u>	<u>1,01</u>	<u>Kobber (CAS</u> <u>7440-50-8)</u>

	<u>Navn:</u> <u>Trend Å</u>	<u>x2: 519064.95,</u> <u>y2: 6296658.17</u>		
<u>o8901_a</u>	<u>Kommune(r):</u> <u>Mariagerfjord</u> <u>Navn:</u> <u>Haslevgårds Å</u>	<u>x1: 578650.17,</u> <u>y1: 6293374.81,</u> <u>x2: 575032.49,</u> <u>y2: 6295325.16</u>	<u>4,55</u>	<u>Kobber (CAS</u> <u>7440-50-8)</u>
<u>o8905_b</u>	<u>Kommune(r):</u> <u>Vesthimmerland</u> <u>s</u> <u>Navn:</u> <u>Halkær Å</u>	<u>x1: 533426.26,</u> <u>y1: 6297290.90,</u> <u>x2: 533343.29,</u> <u>y2: 6296557.65</u>	<u>0,75</u>	<u>Zink (CAS</u> <u>7440-66-6)</u>
<u>o8915</u>	<u>Kommune(r):</u> <u>Vesthimmerland</u> <u>s, Aalborg</u> <u>Navn:</u> <u>Ajstrup Bæk</u>	<u>x1: 533084.75,</u> <u>y1: 6311779.62,</u> <u>x2: 530975.81,</u> <u>y2: 6305170.24</u>	<u>8,87</u>	<u>Kobber (CAS</u> <u>7440-50-8)</u>
<u>o8932</u>	<u>Kommune(r):</u> <u>Aalborg</u> <u>Navn:</u> <u>Romdrup Å</u>	<u>x1: 563537.53,</u> <u>y1: 6314649.27,</u> <u>x2: 562242.41,</u> <u>y2: 6320458.08,</u> <u>x3: 563537.53,</u> <u>y3: 6314649.27,</u> <u>x4: 563534.37,</u> <u>y4: 6314647.69,</u> <u>x5: 563780.04,</u> <u>y5: 6314114.69,</u> <u>x6: 563537.53,</u> <u>y6: 6314649.27</u>	<u>7,61</u>	<u>Kobber (CAS</u> <u>7440-50-8)</u>
<u>o8932_a</u>	<u>Kommune(r):</u> <u>Aalborg</u> <u>Navn:</u> <u>Landgrøft</u>	<u>x1: 562235.99,</u> <u>y1: 6320449.65,</u> <u>x2: 559634.44,</u> <u>y2: 6318127.63</u>	<u>4,81</u>	<u>Zink (CAS</u> <u>7440-66-6)</u>
<u>o8934_d</u>	<u>Kommune(r):</u> <u>Aalborg</u> <u>Navn:</u> <u>Godthåb</u> <u>Møllesø</u>	<u>x1: 552353.62,</u> <u>y1: 6314978.14,</u> <u>x2: 550973.12,</u> <u>y2: 6315122.62,</u> <u>x3: 552353.62,</u> <u>y3: 6314978.14,</u> <u>x4: 552325.62,</u> <u>y4: 6314567.90,</u> <u>x5: 552444.40,</u> <u>y5: 6315348.52,</u> <u>x6: 552353.62,</u>	<u>4,44</u>	<u>Zink (CAS</u> <u>7440-66-6)</u>

		<u>y6: 6314978.14,</u> <u>x7: 552444.40,</u> <u>y7: 6315348.52,</u> <u>x8: 552563.51,</u> <u>y8: 6314471.14,</u> <u>x9: 552863.57,</u> <u>y9: 6315951.09,</u> <u>x10: 552444.40,</u> <u>y10: 6315348.52</u>		
<u>o8935</u>	<u>Kommune(r):</u> <u>Aalborg</u> <u>Navn:</u> <u>Gåser Å</u>	<u>x1: 571358.14,</u> <u>y1: 6319343.72,</u> <u>x2: 572577.01,</u> <u>y2: 6322410.52,</u> <u>x3: 572803.21,</u> <u>y3: 6322356.07,</u> <u>x4: 572577.01,</u> <u>y4: 6322410.52,</u> <u>x5: 574311.99,</u> <u>y5: 6323220.17,</u> <u>x6: 572577.01,</u> <u>y6: 6322410.52</u>	<u>6,94</u>	<u>Kobber (CAS</u> <u>7440-50-8), Zink</u> <u>(CAS 7440-66-</u> <u>6)</u>
<u>o8948_b</u>	<u>Kommune(r):</u> <u>Brønderslev,</u> <u>Aalborg</u> <u>Navn:</u> <u>Gerå</u>	<u>x1: 584861.71,</u> <u>y1: 6331428.82,</u> <u>x2: 577678.36,</u> <u>y2: 6330357.52</u>	<u>12,84</u>	<u>Kobber (CAS</u> <u>7440-50-8)</u>
<u>o8954</u>	<u>Kommune(r):</u> <u>Jammerbugt,</u> <u>Aalborg</u> <u>Navn:</u> <u>Lindholm Å</u>	<u>x1: 556395.25,</u> <u>y1: 6331249.36,</u> <u>x2: 554078.09,</u> <u>y2: 6340383.38</u>	<u>12,2</u>	<u>Kobber (CAS</u> <u>7440-50-8), Zink</u> <u>(CAS 7440-66-</u> <u>6)</u>
<u>o8956</u>	<u>Kommune(r):</u> <u>Brønderslev,</u> <u>Jammerbugt</u> <u>Navn:</u> <u>Albæk / Hune</u> <u>Bæk</u>	<u>x1: 541543.84,</u> <u>y1: 6344954.65,</u> <u>x2: 538245.72,</u> <u>y2: 6342803.20,</u> <u>x3: 541543.84,</u> <u>y3: 6344954.65,</u> <u>x4: 539260.27,</u> <u>y4: 6347689.30,</u> <u>x5: 544653.82,</u> <u>y5: 6344681.62,</u> <u>x6: 541543.84,</u> <u>y6: 6344954.65</u>	<u>12,16</u>	<u>Kobber (CAS</u> <u>7440-50-8)</u>
<u>o8957_c</u>	<u>Kommune(r):</u> <u>Brønderslev</u>	<u>x1: 554828.86,</u> <u>y1: 6348199.81,</u>	<u>0,9</u>	<u>Zink (CAS</u> <u>7440-66-6)</u>

	<u>Navn:</u> <u>Kornumgårds</u> <u>Grøft</u>	<u>x2: 554172.97,</u> <u>y2: 6348497.83</u>		
<u>o8957_h</u>	<u>Kommune(r):</u> <u>Brønderslev</u> <u>Navn:</u> <u>Klavsholm Å</u>	<u>x1: 569753.60,</u> <u>y1: 6336993.80,</u> <u>x2: 569081.06,</u> <u>y2: 6337257.27</u>	<u>1</u>	<u>Antracen (CAS</u> <u>120-12-7), Zink</u> <u>(CAS 7440-66-</u> <u>6)</u>
<u>o8969_f</u>	<u>Kommune(r):</u> <u>Hjørring</u> <u>Navn:</u> <u>Uggerby Å</u>	<u>x1: 569170.23,</u> <u>y1: 6368594.30,</u> <u>x2: 564507.42,</u> <u>y2: 6368442.62</u>	<u>5,56</u>	<u>Kobber (CAS</u> <u>7440-50-8)</u>
<u>o8970_c</u>	<u>Kommune(r):</u> <u>Hjørring</u> <u>Navn:</u> <u>Liver Å</u>	<u>x1: 553032.49,</u> <u>y1: 6377007.02,</u> <u>x2: 554533.75,</u> <u>y2: 6373374.41</u>	<u>5,35</u>	<u>Kobber (CAS</u> <u>7440-50-8)</u>
<u>o8970_d</u>	<u>Kommune(r):</u> <u>Hjørring</u> <u>Navn:</u> <u>Hæstrup</u> <u>Møllebæk</u>	<u>x1: 559101.47,</u> <u>y1: 6364680.01,</u> <u>x2: 555756.15,</u> <u>y2: 6366492.48</u>	<u>4,44</u>	<u>Perfluorooctansulf</u> <u>onsyre (sum</u> <u>forgrenet og</u> <u>lineær) (CAS</u> <u>1763-23-1), Zink</u> <u>(CAS 7440-66-</u> <u>6)</u>
<u>o8970_f</u>	<u>Kommune(r):</u> <u>Hjørring</u> <u>Navn:</u> <u>Rakkeby Å</u>	<u>x1: 554989.55,</u> <u>y1: 6362047.81,</u> <u>x2: 554056.02,</u> <u>y2: 6363512.86</u>	<u>1,85</u>	<u>Kobber (CAS</u> <u>7440-50-8)</u>
<u>o8999_c</u>	<u>Kommune(r):</u> <u>Odense</u> <u>Navn:</u> <u>Odense Å</u>	<u>x1: 592190.83,</u> <u>y1: 6140061.06,</u> <u>x2: 589573.59,</u> <u>y2: 6139860.36</u>	<u>3,65</u>	<u>Antracen (CAS</u> <u>120-12-7)</u>
<u>o9004_b</u>	<u>Kommune(r):</u> <u>Middelfart</u> <u>Navn:</u> <u>Stor Å</u>	<u>x1: 560166.50,</u> <u>y1: 6152738.27,</u> <u>x2: 562866.64,</u> <u>y2: 6149880.75</u>	<u>5,32</u>	<u>Antracen (CAS</u> <u>120-12-7)</u>
<u>o9013_a</u>	<u>Kommune(r):</u> <u>Billund, Varde</u> <u>Navn:</u> <u>Varde Å</u>	<u>x1: 489964.23,</u> <u>y1: 6179406.16,</u> <u>x2: 483374.02,</u> <u>y2: 6175905.55</u>	<u>12,3</u>	<u>Zink (CAS</u> <u>7440-66-6),</u> <u>Cadmium (CAS</u> <u>7440-43-9)</u>
<u>o9030</u>	<u>Kommune(r):</u> <u>Lemvig</u>	<u>x1: 457448.86,</u> <u>y1: 6252007.36,</u>	<u>4,86</u>	<u>Kobber (CAS</u> <u>7440-50-8)</u>

	Navn: <u>Flynder</u> <u>Å/Bækmarksbro</u> <u>Å</u>	<u>x2: 454276.37,</u> <u>y2: 6251732.83</u>		
<u>o9043_a</u>	Kommune(r): <u>Jammerbugt,</u> <u>Aalborg</u> Navn: <u>Ry Å</u>	<u>x1: 547273.88,</u> <u>y1: 6329367.87,</u> <u>x2: 543270.62,</u> <u>y2: 6335507.94</u>	<u>10,72</u>	<u>Zink (CAS</u> <u>7440-66-6),</u> <u>Kobber (CAS</u> <u>7440-50-8)</u>
<u>o9415</u>	Kommune(r): <u>Syddjurs</u> Navn: <u>Skellerup Å</u>	<u>x1: 592497.15,</u> <u>y1: 6230132.26,</u> <u>x2: 591849.01,</u> <u>y2: 6230202.19,</u> <u>x3: 592537.89,</u> <u>y3: 6230370.27,</u> <u>x4: 592497.15,</u> <u>y4: 6230132.26,</u> <u>x5: 593026.11,</u> <u>y5: 6229715.08,</u> <u>x6: 592497.15,</u> <u>y6: 6230132.26</u>	<u>1,71</u>	<u>Antracen (CAS</u> <u>120-12-7)</u>
<u>o9906_x</u>	Kommune(r): <u>Aarhus</u> Navn: <u>Dødeå</u>	<u>x1: 570821.90,</u> <u>y1: 6220845.00,</u> <u>x2: 570621.64,</u> <u>y2: 6222018.31</u>	<u>1,45</u>	<u>Antracen (CAS</u> <u>120-12-7), Zink</u> <u>(CAS 7440-66-</u> <u>6)</u>
<u>o10035</u>	Kommune(r): <u>Assens</u> Navn: <u>Hårby Å</u>	<u>x1: 571327.32,</u> <u>y1: 6128563.36,</u> <u>x2: 571837.99,</u> <u>y2: 6126474.51,</u> <u>x3: 571309.94,</u> <u>y3: 6129265.67,</u> <u>x4: 571166.42,</u> <u>y4: 6129460.28,</u> <u>x5: 571327.32,</u> <u>y5: 6128563.36,</u> <u>x6: 571116.06,</u> <u>y6: 6128832.33,</u> <u>x7: 571330.09,</u> <u>y7: 6129465.70,</u> <u>x8: 571309.94,</u> <u>y8: 6129265.67,</u> <u>x9: 571356.47,</u> <u>y9: 6129718.22,</u> <u>x10: 571166.42,</u> <u>y10:</u> <u>6129460.28,</u>	<u>5,89</u>	<u>Antracen (CAS</u> <u>120-12-7)</u>

		<u>x11: 571413.70,</u> <u>y11:</u> <u>6128849.48,</u> <u>x12: 571309.94,</u> <u>y12:</u> <u>6129265.67,</u> <u>x13: 571413.70,</u> <u>y13:</u> <u>6128849.48,</u> <u>x14: 571327.32,</u> <u>y14:</u> <u>6128563.36,</u> <u>x15: 571413.70,</u> <u>y15:</u> <u>6128849.48,</u> <u>x16: 571443.09,</u> <u>y16:</u> <u>6129697.79,</u> <u>x17: 571166.42,</u> <u>y17:</u> <u>6129460.28,</u> <u>x18: 570960.78,</u> <u>y18: 6129631.71</u>		
<u>o10075</u>	<u>Kommune(r):</u> <u>Kolding</u> <u>Navn:</u> <u>Truds Å</u>	<u>x1: 521811.03,</u> <u>y1: 6152821.83,</u> <u>x2: 521066.96,</u> <u>y2: 6153655.32</u>	<u>1,23</u>	<u>Zink (CAS</u> <u>7440-66-6)</u>
<u>o10077</u>	<u>Kommune(r):</u> <u>Vejen, Kolding</u> <u>Navn:</u> <u>Tanggård Bæk /</u> <u>Agersbøl Bæ</u>	<u>x1: 519571.10,</u> <u>y1: 6154511.09,</u> <u>x2: 518468.95,</u> <u>y2: 6153494.24,</u> <u>x3: 518611.84,</u> <u>y3: 6152177.06,</u> <u>x4: 518390.74,</u> <u>y4: 6152603.03,</u> <u>x5: 518404.44,</u> <u>y5: 6151378.41,</u> <u>x6: 518611.84,</u> <u>y6: 6152177.06,</u> <u>x7: 518674.99,</u> <u>y7: 6152872.33,</u> <u>x8: 518390.74,</u> <u>y8: 6152603.03,</u> <u>x9: 518809.19,</u> <u>y9: 6152287.73,</u> <u>x10: 518611.84,</u> <u>y10:</u>	<u>5,6</u>	<u>Kobber (CAS</u> <u>7440-50-8), Zink</u> <u>(CAS 7440-66-</u> <u>6), Nikkel (CAS</u> <u>7440-02-0)</u>

		<u>6152177.06,</u> <u>x11: 518860.34,</u> <u>y11:</u> <u>6153480.76,</u> <u>x12: 518468.95,</u> <u>y12:</u> <u>6153494.24,</u> <u>x13: 518468.95,</u> <u>y13:</u> <u>6153494.24,</u> <u>x14: 518390.74,</u> <u>y14: 6152603.03</u>		
<u>o10087_x</u>	<u>Kommune(r):</u> <u>Kolding, Vejle</u> <u>Navn:</u> <u>Tilløb Bølling</u> <u>Bæk</u>	<u>x1: 522534.88,</u> <u>y1: 6159830.02,</u> <u>x2: 519547.26,</u> <u>y2: 6160532.27</u>	<u>4,33</u>	<u>Kobber (CAS</u> <u>7440-50-8)</u>
<u>o10220</u>	<u>Kommune(r):</u> <u>Odder, Aarhus</u> <u>Navn:</u> <u>Findal Bæk</u>	<u>x1: 572498.99,</u> <u>y1: 6205580.09,</u> <u>x2: 571231.94,</u> <u>y2: 6206619.91,</u> <u>x3: 570458.48,</u> <u>y3: 6207103.13,</u> <u>x4: 570337.76,</u> <u>y4: 6207307.33,</u> <u>x5: 570840.47,</u> <u>y5: 6207011.01,</u> <u>x6: 570606.68,</u> <u>y6: 6206763.10,</u> <u>x7: 570840.47,</u> <u>y7: 6207011.01,</u> <u>x8: 570458.48,</u> <u>y8: 6207103.13,</u> <u>x9: 570880.04,</u> <u>y9: 6206977.13,</u> <u>x10: 570775.11,</u> <u>y10:</u> <u>6206822.31,</u> <u>x11: 570880.04,</u> <u>y11:</u> <u>6206977.13,</u> <u>x12: 570840.47,</u> <u>y12:</u> <u>6207011.01,</u> <u>x13: 571063.14,</u> <u>y13:</u> <u>6206851.58,</u>	<u>6,51</u>	<u>Kobber (CAS</u> <u>7440-50-8)</u>

		<u>x14: 570880.04,</u> <u>y14:</u> <u>6206977.13,</u> <u>x15: 571089.36,</u> <u>y15:</u> <u>6206821.08,</u> <u>x16: 571063.14,</u> <u>y16:</u> <u>6206851.58,</u> <u>x17: 571089.36,</u> <u>y17:</u> <u>6206821.08,</u> <u>x18: 570950.09,</u> <u>y18:</u> <u>6206707.39,</u> <u>x19: 571185.55,</u> <u>y19:</u> <u>6206647.34,</u> <u>x20: 570886.66,</u> <u>y20:</u> <u>6206600.93,</u> <u>x21: 571185.55,</u> <u>y21:</u> <u>6206647.34,</u> <u>x22: 571089.36,</u> <u>y22:</u> <u>6206821.08,</u> <u>x23: 571231.94,</u> <u>y23:</u> <u>6206619.91,</u> <u>x24: 571185.55,</u> <u>y24:</u> <u>6206647.34,</u> <u>x25: 571231.94,</u> <u>y25:</u> <u>6206619.91,</u> <u>x26: 571194.93,</u> <u>y26:</u> <u>6206485.96,</u> <u>x27: 571248.58,</u> <u>y27:</u> <u>6207242.84,</u> <u>x28: 571063.14,</u> <u>y28:</u> <u>6206851.58,</u> <u>x29: 570458.48,</u> <u>y29:</u> <u>6207103.13,</u>	
--	--	--	--

		<u>x30: 570193.86,</u> <u>y30: 6207771.16</u>		
<u>o10251_b</u>	<u>Kommune(r):</u> <u>Herning</u> <u>Navn:</u> <u>Lilleå/Fuglkær</u> <u>Å/Terkildsb</u>	<u>x1: 477931.73,</u> <u>y1: 6229115.52,</u> <u>x2: 476074.41,</u> <u>y2: 6229910.29,</u> <u>x3: 478333.18,</u> <u>y3: 6229085.09,</u> <u>x4: 477931.73,</u> <u>y4: 6229115.52,</u> <u>x5: 478333.98,</u> <u>y5: 6229619.41,</u> <u>x6: 477931.73,</u> <u>y6: 6229115.52,</u> <u>x7: 478659.86,</u> <u>y7: 6228956.72,</u> <u>x8: 478333.18,</u> <u>y8: 6229085.09,</u> <u>x9: 478907.74,</u> <u>y9: 6229264.48,</u> <u>x10: 478333.18,</u> <u>y10: 6229085.09</u>	<u>4,54</u>	<u>Zink (CAS</u> <u>7440-66-6)</u>
<u>o10385_c</u>	<u>Kommune(r):</u> <u>Faaborg-</u> <u>Midtfyn,</u> <u>Kerteminde,</u> <u>Nyborg</u> <u>Navn:</u> <u>Vindinge Å</u>	<u>x1: 606045.49,</u> <u>y1: 6134422.78,</u> <u>x2: 598303.23,</u> <u>y2: 6131323.84,</u> <u>x3: 606045.49,</u> <u>y3: 6134422.78,</u> <u>x4: 605850.65,</u> <u>y4: 6134309.46,</u> <u>x5: 606248.93,</u> <u>y5: 6134324.47,</u> <u>x6: 606045.49,</u> <u>y6: 6134422.78</u>	<u>15,58</u>	<u>Zink (CAS</u> <u>7440-66-6),</u> <u>Kobber (CAS</u> <u>7440-50-8)</u>
<u>o10390</u>	<u>Kommune(r):</u> <u>Kerteminde,</u> <u>Odense</u> <u>Navn:</u> <u>Vejrup Å</u>	<u>x1: 596022.43,</u> <u>y1: 6138179.29,</u> <u>x2: 595380.15,</u> <u>y2: 6138947.72</u>	<u>1,09</u>	<u>Zink (CAS</u> <u>7440-66-6)</u>
<u>o10391</u>	<u>Kommune(r):</u> <u>Odense</u> <u>Navn:</u> <u>Lindved Å</u>	<u>x1: 591965.99,</u> <u>y1: 6138672.89,</u> <u>x2: 592190.83,</u> <u>y2: 6140061.06</u>	<u>3,2</u>	<u>Antracen (CAS</u> <u>120-12-7)</u>
<u>o10423</u>	<u>Kommune(r):</u> <u>Varde</u>	<u>x1: 484501.72,</u> <u>y1: 6172920.60,</u>	<u>3,67</u>	<u>Zink (CAS</u> <u>7440-66-6)</u>

	<u>Navn:</u> <u>Uden navn</u>	<u>x2: 482257.95,</u> <u>y2: 6173913.12</u>		
<u>o10440</u>	<u>Kommune(r):</u> <u>Ringkøbing-</u> <u>Skjern</u> <u>Navn:</u> <u>Hoven Å (Grene</u> <u>Å)</u>	<u>x1: 484384.00,</u> <u>y1: 6190473.98,</u> <u>x2: 483706.31,</u> <u>y2: 6191192.57</u>	<u>1,44</u>	<u>Zink (CAS</u> <u>7440-66-6),</u> <u>Kobber (CAS</u> <u>7440-50-8)</u>
<u>o10441</u>	<u>Kommune(r):</u> <u>Horsens</u> <u>Navn:</u> <u>Bygholm Å</u>	<u>x1: 546334.08,</u> <u>y1: 6191963.28,</u> <u>x2: 547321.25,</u> <u>y2: 6192229.01</u>	<u>1,2</u>	<u>Antracen (CAS</u> <u>120-12-7),</u> <u>Nonylphenoler,</u> <u>sum (CAS</u> <u>mangler)</u>
<u>o10449 b</u>	<u>Kommune(r):</u> <u>Horsens,</u> <u>Hedensted</u> <u>Navn:</u> <u>Gudenå - Åle</u> <u>Østermark - Br</u>	<u>x1: 540994.62,</u> <u>y1: 6199280.20,</u> <u>x2: 537456.53,</u> <u>y2: 6194469.43</u>	<u>8,28</u>	<u>Zink (CAS</u> <u>7440-66-6)</u>
<u>o10460</u>	<u>Kommune(r):</u> <u>Horsens,</u> <u>Silkeborg</u> <u>Navn:</u> <u>Nimdrup Bæk -</u> <u>SV. f. Slagball</u>	<u>x1: 533835.89,</u> <u>y1: 6207233.15,</u> <u>x2: 533539.91,</u> <u>y2: 6207755.59</u>	<u>1,02</u>	<u>Kobber (CAS</u> <u>7440-50-8)</u>
<u>o10536 x</u>	<u>Kommune(r):</u> <u>Varde</u> <u>Navn:</u> <u>Varde Å</u>	<u>x1: 480746.73,</u> <u>y1: 6172376.48,</u> <u>x2: 475510.82,</u> <u>y2: 6171482.16,</u> <u>x3: 475386.32,</u> <u>y3: 6171347.73,</u> <u>x4: 474925.44,</u> <u>y4: 6171047.07,</u> <u>x5: 475510.82,</u> <u>y5: 6171482.16,</u> <u>x6: 474925.44,</u> <u>y6: 6171047.07,</u> <u>x7: 475618.61,</u> <u>y7: 6171700.57,</u> <u>x8: 475510.82,</u> <u>y8: 6171482.16,</u> <u>x9: 474925.44,</u> <u>y9: 6171047.07,</u> <u>x10: 474004.15,</u> <u>y10: 6168857.78</u>	<u>15,21</u>	<u>Zink (CAS</u> <u>7440-66-6)</u>

o10543d	<u>Kommune(r):</u> <u>Ringkøbing-Skjern</u> <u>Navn:</u> <u>Skjern Å</u>	<u>x1: 479735.95,</u> <u>y1: 6201596.83,</u> <u>x2: 472463.33,</u> <u>y2: 6198539.35,</u> <u>x3: 479746.45,</u> <u>y3: 6201589.37,</u> <u>x4: 479735.95,</u> <u>y4: 6201596.83,</u> <u>x5: 480320.32,</u> <u>y5: 6201659.36,</u> <u>x6: 479735.95,</u> <u>y6: 6201596.83</u>	<u>12,33</u>	<u>Antracen (CAS</u> <u>120-12-7),</u> <u>Nikkel (CAS</u> <u>7440-02-0)</u>
ode_1.14_85	<u>Kommune(r):</u> <u>Faaborg-Midtfyn</u> <u>Navn:</u> <u>Vindinge Å</u>	<u>x1: 595678.73,</u> <u>y1: 6130709.70,</u> <u>x2: 595052.49,</u> <u>y2: 6130567.82</u>	<u>0,76</u>	<u>Zink (CAS</u> <u>7440-66-6),</u> <u>Kobber (CAS</u> <u>7440-50-8)</u>
ode_1.14_436	<u>Kommune(r):</u> <u>Langeland</u> <u>Navn:</u> <u>Tudserenden</u>	<u>x1: 616321.45,</u> <u>y1: 6087216.17,</u> <u>x2: 615865.02,</u> <u>y2: 6088240.97</u>	<u>1,44</u>	<u>Kobber (CAS</u> <u>7440-50-8)</u>
rib_1.11.02177	<u>Kommune(r):</u> <u>Kolding</u> <u>Navn:</u> <u>Binderup Mølleå</u>	<u>x1: 538656.36,</u> <u>y1: 6145496.79,</u> <u>x2: 537552.19,</u> <u>y2: 6146439.60</u>	<u>1,74</u>	<u>Tributyltin (CAS</u> <u>36643-28-4),</u> <u>Nikkel (CAS</u> <u>7440-02-0)</u>

Tabel 12. Søer for hvilke der skal gennemføres kildeopsporing for de angivne forurenende stoffer.

<u>Vandområde nr.</u>	<u>Navn og kommune(r)</u>	<u>Afgrænsende koordinater</u>	<u>Areal (ha)</u>	<u>Parameter</u>
14	<u>Kommune(r):</u> <u>Thisted</u> <u>Navn:</u> <u>Nors Sø</u>	<u>x1: 476195.77,</u> <u>y1: 6321222.84</u>	<u>351,3</u>	<u>Nikkel (CAS</u> <u>7440-02-0)</u>
34	<u>Kommune(r):</u> <u>Kolding</u> <u>Navn:</u> <u>Bønstrup Sø</u>	<u>x1: 518491.10,</u> <u>y1: 6143459.37</u>	<u>11,4</u>	<u>Nikkel (CAS</u> <u>7440-02-0)</u>
39	<u>Kommune(r):</u> <u>Varde</u>	<u>x1: 452136.10,</u> <u>y1: 6164507.72</u>	<u>8,6</u>	<u>Antracen (CAS</u> <u>120-12-7),</u> <u>Nikkel (CAS</u> <u>7440-02-0)</u>

	<u>Navn:</u> <u>Fåresø</u>			
<u>41</u>	<u>Kommune(r):</u> <u>Billund</u> <u>Navn:</u> <u>Grindsted Engsø</u>	<u>x1: 492793.67,</u> <u>y1: 6179269.92</u>	<u>27,4</u>	<u>Nikkel (CAS</u> <u>7440-02-0),</u> <u>Cadmium (CAS</u> <u>7440-43-9)</u>
<u>50</u>	<u>Kommune(r):</u> <u>Vejen</u> <u>Navn:</u> <u>Jels Midtsø</u>	<u>x1: 514293.63,</u> <u>y1: 6136647.09</u>	<u>25,2</u>	<u>Nikkel (CAS</u> <u>7440-02-0)</u>
<u>51</u>	<u>Kommune(r):</u> <u>Vejen</u> <u>Navn:</u> <u>Jels Nedersø</u>	<u>x1: 513857.99,</u> <u>y1: 6135351.15</u>	<u>53,9</u>	<u>Cadmium (CAS</u> <u>7440-43-9),</u> <u>Nikkel (CAS</u> <u>7440-02-0)</u>
<u>52</u>	<u>Kommune(r):</u> <u>Vejen</u> <u>Navn:</u> <u>Jels Oversø</u>	<u>x1: 515653.14,</u> <u>y1: 6136892.68</u>	<u>8,8</u>	<u>Nikkel (CAS</u> <u>7440-02-0)</u>
<u>53</u>	<u>Kommune(r):</u> <u>Varde</u> <u>Navn:</u> <u>Karlsgårde Sø</u>	<u>x1: 473862.98,</u> <u>y1: 6166752.42</u>	<u>81,9</u>	<u>Cadmium (CAS</u> <u>7440-43-9),</u> <u>Nikkel (CAS</u> <u>7440-02-0)</u>
<u>54</u>	<u>Kommune(r):</u> <u>Esbjerg</u> <u>Navn:</u> <u>Klægggrav i</u> <u>Overenge 7A</u>	<u>x1: 479344.82,</u> <u>y1: 6130757.86</u>	<u>15</u>	<u>Nikkel (CAS</u> <u>7440-02-0)</u>
<u>58</u>	<u>Kommune(r):</u> <u>Varde</u> <u>Navn:</u> <u>Kvie Sø</u>	<u>x1: 485479.28,</u> <u>y1: 6175509.84</u>	<u>30,8</u>	<u>Bly (CAS 7439-</u> <u>92-1)</u>
<u>65</u>	<u>Kommune(r):</u> <u>Esbjerg</u> <u>Navn:</u> <u>Munkesø</u>	<u>x1: 490818.35,</u> <u>y1: 6128547.16</u>	<u>21,3</u>	<u>Cadmium (CAS</u> <u>7440-43-9),</u> <u>Nikkel (CAS</u> <u>7440-02-0)</u>
<u>85</u>	<u>Kommune(r):</u> <u>Kolding</u> <u>Navn:</u> <u>Søgård Sø</u>	<u>x1: 520153.91,</u> <u>y1: 6142522.33</u>	<u>24,1</u>	<u>Nikkel (CAS</u> <u>7440-02-0)</u>

<u>90</u>	<u>Kommune(r):</u> <u>Haderslev</u> <u>Navn:</u> <u>Vedsted Sø</u>	<u>x1: 523144.62,</u> <u>y1: 6116178.45</u>	<u>7,8</u>	<u>Bly (CAS 7439-92-1), Nikkel (CAS 7440-02-0)</u>
<u>102</u>	<u>Kommune(r):</u> <u>Kolding</u> <u>Navn:</u> <u>Dons Sønder sø</u>	<u>x1: 526967.10,</u> <u>y1: 6155593.37</u>	<u>26,7</u>	<u>Nikkel (CAS 7440-02-0)</u>
<u>105</u>	<u>Kommune(r):</u> <u>Haderslev</u> <u>Navn:</u> <u>Ejsbøl Sø</u>	<u>x1: 529131.63,</u> <u>y1: 6124031.20</u>	<u>17,6</u>	<u>Nikkel (CAS 7440-02-0)</u>
<u>110</u>	<u>Kommune(r):</u> <u>Haderslev</u> <u>Navn:</u> <u>Fuglsø</u>	<u>x1: 539993.18,</u> <u>y1: 6116712.18</u>	<u>5,7</u>	<u>Nikkel (CAS 7440-02-0)</u>
<u>115</u>	<u>Kommune(r):</u> <u>Haderslev</u> <u>Navn:</u> <u>Haderslev Dam</u>	<u>x1: 528309.06,</u> <u>y1: 6121493.63</u>	<u>269,8</u>	<u>Nikkel (CAS 7440-02-0)</u>
<u>125</u>	<u>Kommune(r):</u> <u>Kolding</u> <u>Navn:</u> <u>Kolding Slotssø</u>	<u>x1: 530000.50,</u> <u>y1: 6149767.16</u>	<u>10,5</u>	<u>Benz(a)anthracen (CAS 56-55-3), Antracen (CAS 120-12-7)</u>
<u>136</u>	<u>Kommune(r):</u> <u>Sønderborg</u> <u>Navn:</u> <u>Mjels Sø</u>	<u>x1: 546383.92,</u> <u>y1: 6098397.80</u>	<u>45,7</u>	<u>Nikkel (CAS 7440-02-0)</u>
<u>140</u>	<u>Kommune(r):</u> <u>Haderslev</u> <u>Navn:</u> <u>Pamhule Sø</u>	<u>x1: 527417.24,</u> <u>y1: 6118747.90</u>	<u>10,3</u>	<u>Nikkel (CAS 7440-02-0)</u>
<u>141</u>	<u>Kommune(r):</u> <u>Vejle, Fredericia</u> <u>Navn:</u> <u>Rands Fjord</u>	<u>x1: 544634.21,</u> <u>y1: 6163003.39</u>	<u>141</u>	<u>Nikkel (CAS 7440-02-0)</u>
<u>144</u>	<u>Kommune(r):</u> <u>Vejen, Kolding</u>	<u>x1: 517433.94,</u> <u>y1: 6159728.75</u>	<u>16</u>	<u>Nikkel (CAS 7440-02-0)</u>

	<u>Navn:</u> <u>Skær Sø</u>			
<u>148</u>	<u>Kommune(r):</u> <u>Kolding</u> <u>Navn:</u> <u>Stallerup Sø</u>	<u>x1: 526430.81,</u> <u>y1: 6153087.93</u>	<u>23,6</u>	<u>Nikkel (CAS</u> <u>7440-02-0)</u>
<u>157</u>	<u>Kommune(r):</u> <u>Haderslev</u> <u>Navn:</u> <u>Vedbøl Sø</u>	<u>x1: 525243.47,</u> <u>y1: 6116053.20</u>	<u>15,6</u>	<u>Nikkel (CAS</u> <u>7440-02-0)</u>
<u>180</u>	<u>Kommune(r):</u> <u>Assens</u> <u>Navn:</u> <u>Sønderby Sø</u>	<u>x1: 560988.58,</u> <u>y1: 6122116.14</u>	<u>7,9</u>	<u>Nikkel (CAS</u> <u>7440-02-0)</u>
<u>194</u>	<u>Kommune(r):</u> <u>Faaborg-</u> <u>Midtfyn</u> <u>Navn:</u> <u>Hovlung v. Nr.</u> <u>Søby</u>	<u>x1: 586438.37,</u> <u>y1: 6126323.18</u>	<u>5</u>	<u>Antracen (CAS</u> <u>120-12-7),</u> <u>Nikkel (CAS</u> <u>7440-02-0),</u> <u>Pyren (CAS</u> <u>129-00-0),</u> <u>Benz(a)anthracen</u> <u>(CAS 56-55-3)</u>
<u>214</u>	<u>Kommune(r):</u> <u>Langeland</u> <u>Navn:</u> <u>Keldsnor</u>	<u>x1: 609932.83,</u> <u>y1: 6065962.91</u>	<u>72,6</u>	<u>Chlorpyrifos</u> <u>(CAS 2921-88-</u> <u>2)</u>
<u>232</u>	<u>Kommune(r):</u> <u>Svendborg</u> <u>Navn:</u> <u>Ollerup Sø</u>	<u>x1: 595129.52,</u> <u>y1: 6103574.89</u>	<u>22,4</u>	<u>Antracen (CAS</u> <u>120-12-7)</u>
<u>252</u>	<u>Kommune(r):</u> <u>Holstebro</u> <u>Navn:</u> <u>Bjørnkær</u>	<u>x1: 488927.86,</u> <u>y1: 6261526.98</u>	<u>7,6</u>	<u>Nikkel (CAS</u> <u>7440-02-0)</u>
<u>255</u>	<u>Kommune(r):</u> <u>Holstebro</u> <u>Navn:</u> <u>Borbjerg</u> <u>Møllesø</u>	<u>x1: 485175.02,</u> <u>y1: 6251538.65</u>	<u>12,6</u>	<u>Nikkel (CAS</u> <u>7440-02-0)</u>
<u>265</u>	<u>Kommune(r):</u> <u>Lemvig</u>	<u>x1: 446828.55,</u> <u>y1: 6268001.43</u>	<u>313,5</u>	<u>Perfluorooctansul</u> <u>fonsyre (sum</u>

	<u>Navn:</u> Ferring Sø			<u>forgrenet og lineær) (CAS 1763-23-1)</u>
<u>295</u>	<u>Kommune(r):</u> Holstebro <u>Navn:</u> Helle Sø	<u>x1: 493271.04,</u> <u>y1: 6257371.39</u>	<u>25</u>	<u>Nikkel (CAS 7440-02-0)</u>
<u>296</u>	<u>Kommune(r):</u> Skive <u>Navn:</u> Hjerk Nor	<u>x1: 492304.97,</u> <u>y1: 6282262.00</u>	<u>63,3</u>	<u>Nikkel (CAS 7440-02-0)</u>
<u>301</u>	<u>Kommune(r):</u> Lemvig <u>Navn:</u> Hygum Nor	<u>x1: 452941.10,</u> <u>y1: 6273505.61</u>	<u>27,9</u>	<u>Tributyltin (CAS 36643-28-4)</u>
<u>308</u>	<u>Kommune(r):</u> Struer <u>Navn:</u> Kallerup Kær	<u>x1: 468135.59,</u> <u>y1: 6277410.88</u>	<u>6,9</u>	<u>Nikkel (CAS 7440-02-0)</u>
<u>309</u>	<u>Kommune(r):</u> Struer <u>Navn:</u> Kilen	<u>x1: 472239.76,</u> <u>y1: 6261095.48</u>	<u>325,8</u>	<u>Nikkel (CAS 7440-02-0)</u>
<u>312</u>	<u>Kommune(r):</u> Aalborg <u>Navn:</u> Klostereng Lergrav, nord	<u>x1: 552298.92,</u> <u>y1: 6322746.10</u>	<u>6,7</u>	<u>Nikkel (CAS 7440-02-0)</u>
<u>317</u>	<u>Kommune(r):</u> Skive <u>Navn:</u> Kås Sø	<u>x1: 481670.19,</u> <u>y1: 6274641.00</u>	<u>61,3</u>	<u>Nikkel (CAS 7440-02-0)</u>
<u>320</u>	<u>Kommune(r):</u> Lemvig <u>Navn:</u> Lemvig Sø	<u>x1: 457929.75,</u> <u>y1: 6266997.19</u>	<u>14,5</u>	<u>Nikkel (CAS 7440-02-0)</u>
<u>329</u>	<u>Kommune(r):</u> Lemvig	<u>x1: 448951.55,</u> <u>y1: 6271073.32</u>	<u>11,9</u>	<u>Tributyltin (CAS 36643-28-4)</u>

	<u>Navn:</u> <u>Mellemvese</u>			
<u>350</u>	<u>Kommune(r):</u> <u>Jammerbugt</u> <u>Navn:</u> <u>Rosenlund Sø</u>	<u>x1: 544461.41,</u> <u>y1: 6334675.24</u>	<u>8,3</u>	<u>Nikkel (CAS</u> <u>7440-02-0)</u>
<u>355</u>	<u>Kommune(r):</u> <u>Vesthimmerland</u> <u>s</u> <u>Navn:</u> <u>Sjørup Sø</u>	<u>x1: 524078.64,</u> <u>y1: 6302618.46</u>	<u>37,7</u>	<u>Antracen (CAS</u> <u>120-12-7)</u>
<u>357</u>	<u>Kommune(r):</u> <u>Skive, Holstebro</u> <u>Navn:</u> <u>Skalle Sø</u>	<u>x1: 491364.33,</u> <u>y1: 6261496.67</u>	<u>69,2</u>	<u>Nikkel (CAS</u> <u>7440-02-0)</u>
<u>370</u>	<u>Kommune(r):</u> <u>Skive</u> <u>Navn:</u> <u>Spøttrup Sø</u>	<u>x1: 486403.61,</u> <u>y1: 6277563.17</u>	<u>50,7</u>	<u>Nikkel (CAS</u> <u>7440-02-0)</u>
<u>390</u>	<u>Kommune(r):</u> <u>Skive, Holstebro</u> <u>Navn:</u> <u>Sønder Lem Vig</u>	<u>x1: 487128.39,</u> <u>y1: 6268759.95</u>	<u>223,6</u>	<u>Nikkel (CAS</u> <u>7440-02-0)</u>
<u>419</u>	<u>Kommune(r):</u> <u>Mariagerfjord</u> <u>Navn:</u> <u>Kielstrup Sø</u>	<u>x1: 557611.53,</u> <u>y1: 6280475.81</u>	<u>34,7</u>	<u>Antracen (CAS</u> <u>120-12-7)</u>
<u>424</u>	<u>Kommune(r):</u> <u>Lemvig</u> <u>Navn:</u> <u>Byn</u>	<u>x1: 453378.18,</u> <u>y1: 6250554.10</u>	<u>7</u>	<u>Nikkel (CAS</u> <u>7440-02-0),</u> <u>Cadmium (CAS</u> <u>7440-43-9)</u>
<u>428</u>	<u>Kommune(r):</u> <u>Herning</u> <u>Navn:</u> <u>Gødstrup Sø</u>	<u>x1: 494110.86,</u> <u>y1: 6223561.78</u>	<u>45,3</u>	<u>Cadmium (CAS</u> <u>7440-43-9),</u> <u>Nikkel (CAS</u> <u>7440-02-0),</u> <u>Nonylphenoler,</u> <u>sum (CAS</u> <u>mangler)</u>
<u>440</u>	<u>Kommune(r):</u> <u>Herning</u>	<u>x1: 501480.87,</u> <u>y1: 6229718.92</u>	<u>123,5</u>	<u>Nikkel (CAS</u> <u>7440-02-0),</u>

	<u>Navn:</u> <u>Sunds Sø</u>			<u>Cadmium (CAS 7440-43-9)</u>
<u>444</u>	<u>Kommune(r):</u> <u>Lemvig</u> <u>Navn:</u> <u>Tang Sø</u>	<u>x1: 453651.75,</u> <u>y1: 6251754.68</u>	<u>21,9</u>	<u>Nikkel (CAS 7440-02-0)</u>
<u>446</u>	<u>Kommune(r):</u> <u>Silkeborg</u> <u>Navn:</u> <u>Alling Sø</u>	<u>x1: 536763.75,</u> <u>y1: 6235946.61</u>	<u>40,2</u>	<u>Nikkel (CAS 7440-02-0)</u>
<u>448</u>	<u>Kommune(r):</u> <u>Silkeborg</u> <u>Navn:</u> <u>Almind Sø</u>	<u>x1: 533690.35,</u> <u>y1: 6223012.34</u>	<u>52,8</u>	<u>Nikkel (CAS 7440-02-0)</u>
<u>453</u>	<u>Kommune(r):</u> <u>Silkeborg</u> <u>Navn:</u> <u>Borre Sø</u>	<u>x1: 537769.76,</u> <u>y1: 6220891.08</u>	<u>198,8</u>	<u>Nikkel (CAS 7440-02-0)</u>
<u>458</u>	<u>Kommune(r):</u> <u>Silkeborg</u> <u>Navn:</u> <u>Bryrup Langsø</u>	<u>x1: 532870.16,</u> <u>y1: 6208170.81</u>	<u>36,3</u>	<u>Nikkel (CAS 7440-02-0)</u>
<u>462</u>	<u>Kommune(r):</u> <u>Silkeborg</u> <u>Navn:</u> <u>Engetved Sø</u>	<u>x1: 534639.11,</u> <u>y1: 6212699.39</u>	<u>5</u>	<u>Nikkel (CAS 7440-02-0)</u>
<u>471</u>	<u>Kommune(r):</u> <u>Horsens, Ikast-Brande</u> <u>Navn:</u> <u>Halle Sø</u>	<u>x1: 529726.03,</u> <u>y1: 6204791.38</u>	<u>30,8</u>	<u>Nikkel (CAS 7440-02-0)</u>
<u>473</u>	<u>Kommune(r):</u> <u>Silkeborg</u> <u>Navn:</u> <u>Hinge Sø</u>	<u>x1: 530725.98,</u> <u>y1: 6234777.76</u>	<u>90,3</u>	<u>Nikkel (CAS 7440-02-0)</u>
<u>478</u>	<u>Kommune(r):</u> <u>Skanderborg, Silkeborg</u>	<u>x1: 541922.95,</u> <u>y1: 6219527.69</u>	<u>557,2</u>	<u>Nikkel (CAS 7440-02-0)</u>

	<u>Navn:</u> <u>Julsø</u>			
<u>480</u>	<u>Kommune(r):</u> <u>Horsens,</u> <u>Silkeborg</u> <u>Navn:</u> <u>Karlsø</u>	<u>x1: 533888.32,</u> <u>y1: 6207622.27</u>	<u>7,4</u>	<u>Nikkel (CAS</u> <u>7440-02-0)</u>
<u>486</u>	<u>Kommune(r):</u> <u>Silkeborg</u> <u>Navn:</u> <u>Kul Sø</u>	<u>x1: 530445.04,</u> <u>y1: 6209410.50</u>	<u>16,4</u>	<u>Nikkel (CAS</u> <u>7440-02-0),</u> <u>Antracen (CAS</u> <u>120-12-7)</u>
<u>489</u>	<u>Kommune(r):</u> <u>Randers</u> <u>Navn:</u> <u>Langå Sø</u>	<u>x1: 554671.59,</u> <u>y1: 6249880.17</u>	<u>7,2</u>	<u>Nikkel (CAS</u> <u>7440-02-0)</u>
<u>491</u>	<u>Kommune(r):</u> <u>Silkeborg</u> <u>Navn:</u> <u>Lyngsø</u>	<u>x1: 533776.59,</u> <u>y1: 6223880.86</u>	<u>9,7</u>	<u>Benz(a)anthracen (CAS 56-55-3), Phenanthren (CAS 85-01-8), Pyren (CAS 129-00-0), Naphthalen (CAS 91-20-3), Antracen (CAS 120-12-7), Bly (CAS 7439-92-1), Cadmium (CAS 7440-43-9), Tributyltin (CAS 36643-28-4), Nikkel (CAS 7440-02-0), Fluoranthen (CAS 206-44-0)</u>
<u>504</u>	<u>Kommune(r):</u> <u>Skanderborg</u> <u>Navn:</u> <u>Ravn Sø</u>	<u>x1: 552491.96,</u> <u>y1: 6218187.56</u>	<u>178,7</u>	<u>Nikkel (CAS</u> <u>7440-02-0)</u>
<u>506</u>	<u>Kommune(r):</u> <u>Horsens</u> <u>Navn:</u> <u>Ring Sø</u>	<u>x1: 537230.11,</u> <u>y1: 6202309.36</u>	<u>21,6</u>	<u>Nikkel (CAS</u> <u>7440-02-0),</u> <u>Antracen (CAS</u> <u>120-12-7)</u>

<u>507</u>	<u>Kommune(r):</u> <u>Silkeborg</u> <u>Navn:</u> <u>Rævsø</u>	<u>x1: 527589.82,</u> <u>y1: 6208998.82</u>	<u>5,7</u>	<u>Cadmium (CAS</u> <u>7440-43-9), Bly</u> <u>(CAS 7439-92-</u> <u>1)</u>
<u>512</u>	<u>Kommune(r):</u> <u>Silkeborg</u> <u>Navn:</u> <u>Silkeborg</u> <u>Langsø midt</u>	<u>x1: 533958.70,</u> <u>y1: 6225304.00</u>	<u>82,6</u>	<u>Antracen (CAS</u> <u>120-12-7),</u> <u>Nikkel (CAS</u> <u>7440-02-0)</u>
<u>513</u>	<u>Kommune(r):</u> <u>Silkeborg</u> <u>Navn:</u> <u>Silkeborg</u> <u>Langsø øst</u>	<u>x1: 536235.33,</u> <u>y1: 6225548.88</u>	<u>91,8</u>	<u>Benz(a)anthracen</u> <u>(CAS 56-55-</u> <u>3), Antracen</u> <u>(CAS 120-12-7)</u>
<u>515</u>	<u>Kommune(r):</u> <u>Skanderborg</u> <u>Navn:</u> <u>Skanderborg</u> <u>Lillesø</u>	<u>x1: 557863.94,</u> <u>y1: 6209653.16</u>	<u>21,2</u>	<u>Antracen (CAS</u> <u>120-12-7)</u>
<u>522</u>	<u>Kommune(r):</u> <u>Horsens, Ikast-</u> <u>Brande</u> <u>Navn:</u> <u>Stigsholm Sø</u>	<u>x1: 530513.68,</u> <u>y1: 6203768.15</u>	<u>18,7</u>	<u>Nikkel (CAS</u> <u>7440-02-0)</u>
<u>526</u>	<u>Kommune(r):</u> <u>Favrskov</u> <u>Navn:</u> <u>Søbygård Sø</u>	<u>x1: 549997.11,</u> <u>y1: 6234886.61</u>	<u>37,7</u>	<u>Antracen (CAS</u> <u>120-12-7)</u>
<u>529</u>	<u>Kommune(r):</u> <u>Silkeborg,</u> <u>Viborg,</u> <u>Favrskov</u> <u>Navn:</u> <u>Tange Sø</u>	<u>x1: 535936.74,</u> <u>y1: 6242948.60</u>	<u>544,3</u>	<u>Nikkel (CAS</u> <u>7440-02-0)</u>
<u>531</u>	<u>Kommune(r):</u> <u>Silkeborg</u> <u>Navn:</u> <u>Thorsø</u>	<u>x1: 533446.58,</u> <u>y1: 6220255.67</u>	<u>69,5</u>	<u>Tributyltin (CAS</u> <u>36643-28-4),</u> <u>Nikkel (CAS</u> <u>7440-02-0),</u> <u>Antracen (CAS</u> <u>120-12-7)</u>

<u>541</u>	<u>Kommune(r):</u> <u>Silkeborg</u> <u>Navn:</u> <u>Vejlsø</u>	<u>x1: 534687.05,</u> <u>y1: 6222921.54</u>	<u>11,7</u>	<u>Nikkel (CAS</u> <u>7440-02-0),</u> <u>Antracen (CAS</u> <u>120-12-7)</u>
<u>547</u>	<u>Kommune(r):</u> <u>Viborg</u> <u>Navn:</u> <u>Viborg Søndersø</u>	<u>x1: 525375.48,</u> <u>y1: 6255164.60</u>	<u>145,6</u>	<u>Benz(a)anthrace</u> <u>n (CAS 56-55-</u> <u>3), Cadmium</u> <u>(CAS 7440-43-</u> <u>9), Antracen</u> <u>(CAS 120-12-7),</u> <u>Nikkel (CAS</u> <u>7440-02-0), Bly</u> <u>(CAS 7439-92-</u> <u>1)</u>
<u>548</u>	<u>Kommune(r):</u> <u>Viborg</u> <u>Navn:</u> <u>Vintmølle Sø</u>	<u>x1: 524233.68,</u> <u>y1: 6252878.16</u>	<u>21,1</u>	<u>Nikkel (CAS</u> <u>7440-02-0)</u>
<u>549</u>	<u>Kommune(r):</u> <u>Silkeborg</u> <u>Navn:</u> <u>Vrads Sande Sø</u> <u>Sydbassin</u>	<u>x1: 527507.03,</u> <u>y1: 6211420.81</u>	<u>3</u>	<u>Bly (CAS 7439-</u> <u>92-1)</u>
<u>553</u>	<u>Kommune(r):</u> <u>Silkeborg</u> <u>Navn:</u> <u>Ørn Sø</u>	<u>x1: 532286.64,</u> <u>y1: 6223460.16</u>	<u>40,4</u>	<u>Nikkel (CAS</u> <u>7440-02-0)</u>
<u>582</u>	<u>Kommune(r):</u> <u>Aarhus</u> <u>Navn:</u> <u>Brabrand Sø</u>	<u>x1: 570015.96,</u> <u>y1: 6222667.46</u>	<u>145,4</u>	<u>Antracen (CAS</u> <u>120-12-7)</u>
<u>586</u>	<u>Kommune(r):</u> <u>Skanderborg,</u> <u>Favrskov</u> <u>Navn:</u> <u>Lading Sø</u>	<u>x1: 559749.58,</u> <u>y1: 6230585.53</u>	<u>44,1</u>	<u>Nikkel (CAS</u> <u>7440-02-0),</u> <u>Chlorpyrifos</u> <u>(CAS 2921-88-</u> <u>2)</u>
<u>593</u>	<u>Kommune(r):</u> <u>Ikast-Brande</u> <u>Navn:</u> <u>Ejstrup Sø</u>	<u>x1: 517567.28,</u> <u>y1: 6205322.33</u>	<u>39,3</u>	<u>Nikkel (CAS</u> <u>7440-02-0)</u>

<u>597</u>	<u>Kommune(r):</u> <u>Ikast-Brande,</u> <u>Silkeborg</u> <u>Navn:</u> <u>Hampen Sø</u>	<u>x1: 524439.39,</u> <u>y1: 6208186.67</u>	<u>72,1</u>	<u>Cadmium (CAS</u> <u>7440-43-9)</u>
<u>599</u>	<u>Kommune(r):</u> <u>Ringkøbing-</u> <u>Skjern</u> <u>Navn:</u> <u>Hestholm Sø</u>	<u>x1: 466584.32,</u> <u>y1: 6197468.15</u>	<u>214,8</u>	<u>Nikkel (CAS</u> <u>7440-02-0)</u>
<u>601</u>	<u>Kommune(r):</u> <u>Ringkøbing-</u> <u>Skjern</u> <u>Navn:</u> <u>Kul Sø,</u> <u>Troldhede</u>	<u>x1: 483247.58,</u> <u>y1: 6206612.00</u>	<u>7,9</u>	<u>Nikkel (CAS</u> <u>7440-02-0),</u> <u>Cadmium (CAS</u> <u>7440-43-9)</u>
<u>623</u>	<u>Kommune(r):</u> <u>Herning</u> <u>Navn:</u> <u>Svanholm Sø</u>	<u>x1: 486556.94,</u> <u>y1: 6197182.82</u>	<u>7,4</u>	<u>Tributyltin (CAS</u> <u>36643-28-4),</u> <u>Nikkel (CAS</u> <u>7440-02-0)</u>
<u>632</u>	<u>Kommune(r):</u> <u>Herning</u> <u>Navn:</u> <u>Søby Sø</u>	<u>x1: 504322.03,</u> <u>y1: 6211584.41</u>	<u>71,4</u>	<u>Nikkel (CAS</u> <u>7440-02-0)</u>
<u>650</u>	<u>Kommune(r):</u> <u>Horsens</u> <u>Navn:</u> <u>Bygholm Sø</u>	<u>x1: 549654.42,</u> <u>y1: 6192084.47</u>	<u>49</u>	<u>Nikkel (CAS</u> <u>7440-02-0)</u>
<u>1000</u>	<u>Kommune(r):</u> <u>Silkeborg</u> <u>Navn:</u> <u>Silkeborg</u> <u>Langsø vest</u>	<u>x1: 532107.22,</u> <u>y1: 6224763.56</u>	<u>44,9</u>	<u>Antracen (CAS</u> <u>120-12-7),</u> <u>Nikkel (CAS</u> <u>7440-02-0)</u>

Bilag 2

Konkrete supplerende foranstaltninger for Vandområdedistrikt Sjælland

Indsatsprogrammet for Vandområdedistrikt Sjælland omfatter konkrete supplerende foranstaltninger som fastlagt i tabellerne i dette bilag samt grundlæggende foranstaltninger fastlagt i bilag 5 og generelle supplerende foranstaltninger fastlagt i bilag 6.

Tabellerne i dette bilag er opdelt således:

- 1) Vandløb
- 2) Søer
- 3) Kystvande
- 4) Kunstige eller stærkt modificerede overfladevandområder

5) Punktkilder

5)6) [Opsporing af kilder til forurenende stoffer](#)

1. Vandløb

Foranstaltninger til opfyldelse af miljømål for vandløb som fastsat i bilag 2 til bekendtgørelse om miljømål for overfladevandområder og grundvandsforekomster omfatter restaureringer m.v. som fremgår af tabel 1 samt begrænsning af forurening fra punktkilder som specificeret i afsnit 5.

Vandløb, som skal restaureres, fremgår af tabel 1. I tabellen identificeres den enkelte vandløbsforekomst ved vandløbets eller vandløbsstrækningens nummer, beliggenhedskommune (som identificeret ud fra foreliggende oplysninger), eventuelle navn, afgrænsende koordinater og længde. Foranstaltningen eller foranstaltningerne, som skal gennemføres i forhold til vandløbsforekomsten, er anført i kolonnen længst til højre. Så vidt angår foranstaltningen ”strækningsbaseret indsatsbehov”, vil den konkrete indsats først blive fastlagt senere. Foranstaltningen angiver derfor alene, at der skal gennemføres en strækningsbaseret indsats, men ikke hvilken. Ved indtastning af vandløbsforekomstens nummer i MiljøGIS, hvortil der er adgang fra Miljøstyrelsens Styrelsen for Grøn Arealomlægning og Vandmiljøs hjemmeside, er det muligt at se beliggenheden på et kort.

~~Det bemærkes, at~~ foranstaltningen eller foranstaltningerne om vandløbsrestaurering m.v. skal gennemføres med henblik på at sikre, at de fysiske forhold ikke er til hinder for målopfyldelse i hele vandløbsforekomsten. Det er herved dog ikke nødvendigvis en forudsætning, at foranstaltningen gennemføres i hele vandløbsforekomsten, eller at foranstaltningen skal gennemføres i den vandløbsforekomst, hvor foranstaltningen skal sikre at de fysiske forhold ikke er til hinder for målopfyldelse. Dette beror på en konkret vurdering.

Foranstaltningerne gennemføres af kommunerne efter regler fastsat i vandløbsloven og bekendtgørelse om vandløbsregulering og -restaurering eller okkerloven. ~~Det bemærkes, at der i~~ regler om tilskud til gennemførelse af fastlagte foranstaltninger fastsættes kriterier, der skal opfyldes for at få tilskud til gennemførelse af de enkelte foranstaltninger.

Tabel 1. Vandløbsrestaureringer m.v.

<u>Vandområde nr.</u>	<u>Navn og kommune(r)</u>	<u>Afgrænsende koordinater</u>	<u>Længde (km)</u>	<u>Foranstaltning</u>
<u>b00005</u>	<u>Kommune(r): Lolland</u> <u>Navn: HØJVADS RENDE,23L</u>	<u>x1: 647584.14,</u> <u>y1: 6084289.33,</u> <u>x2: 646859.25,</u> <u>y2: 6082542.49</u>	<u>2,17</u>	<u>Mindre strækingsbaserede restaureringer, Etablering af sandfang</u>
<u>b00011</u>	<u>Kommune(r): Slagelse</u> <u>Navn: Styrtende</u>	<u>x1: 647694.58,</u> <u>y1: 6134942.63,</u> <u>x2: 645619.81,</u> <u>y2: 6136905.00</u>	<u>3,03</u>	<u>Mindre strækingsbaserede restaureringer, Etablering af sandfang</u>
<u>b00045</u>	<u>Kommune(r): Faxe</u> <u>Navn: Viverup Vandløbet, B1</u>	<u>x1: 696704.82,</u> <u>y1: 6132885.69,</u> <u>x2: 696439.42,</u> <u>y2: 6133653.23</u>	<u>0,94</u>	<u>Åbning af rørlagte strækninger, Mindre strækingsbaserede restaureringer</u>
<u>b00062</u>	<u>Kommune(r): Kalundborg</u> <u>Navn: Duemoserend en, str. 1, typ 2</u>	<u>x1: 646859.23,</u> <u>y1: 6154904.12,</u> <u>x2: 646706.24,</u> <u>y2: 6155677.74</u>	<u>0,89</u>	<u>Mindre strækingsbaserede restaureringer, Etablering af sandfang</u>
<u>b00064</u>	<u>Kommune(r): Kalundborg</u> <u>Navn: Duemoserend en, str. 2</u>	<u>x1: 644210.11,</u> <u>y1: 6156669.42,</u> <u>x2: 644477.77,</u> <u>y2: 6158868.40</u>	<u>2,5</u>	<u>Mindre strækingsbaserede restaureringer, Etablering af sandfang</u>
<u>b00066</u>	<u>Kommune(r): Kalundborg</u> <u>Navn: Duemoserend en, str. 1, typ 2</u>	<u>x1: 644210.11,</u> <u>y1: 6156669.42,</u> <u>x2: 646859.23,</u> <u>y2: 6154904.12</u>	<u>4,68</u>	<u>Fiernelse af fysiske spærringer, Mindre strækingsbaserede restaureringer, Etablering af sandfang</u>

c00006	<u>Kommune(r):</u> <u>Greve</u> <u>Navn:</u> <u>Hederenden/G</u> <u>revebæk</u>	<u>x1: 707469.49,</u> <u>y1: 6165937.99,</u> <u>x2: 704868.06,</u> <u>y2: 6165756.30</u>	<u>3,03</u>	<u>Fiernelse af fysiske</u> <u>spærringer,</u> <u>Mindre</u> <u>strækingsbaserede</u> <u>restaureringer,</u> <u>Etablering af</u> <u>sandfang</u>
c00043	<u>Kommune(r):</u> <u>Sorø</u> <u>Navn:</u> <u>Lyngbækken</u>	<u>x1: 660927.19,</u> <u>y1: 6149794.98,</u> <u>x2: 661484.19,</u> <u>y2: 6151541.50</u>	<u>2,18</u>	<u>Mindre</u> <u>strækingsbaserede</u> <u>restaureringer</u>
c00052	<u>Kommune(r):</u> <u>Næstved</u> <u>Navn:</u> <u>FLADSÅ</u>	<u>x1: 684512.34,</u> <u>y1: 6122255.50,</u> <u>x2: 683400.26,</u> <u>y2: 6122369.67</u>	<u>1,48</u>	<u>Genslyngning</u>
c00116	<u>Kommune(r):</u> <u>Greve</u> <u>Navn:</u> <u>Olsbæk, typ 2</u>	<u>x1: 709611.01,</u> <u>y1: 6164829.31,</u> <u>x2: 707213.50,</u> <u>y2: 6166218.47</u>	<u>3,47</u>	<u>Mindre</u> <u>strækingsbaserede</u> <u>restaureringer</u>
c00163	<u>Kommune(r):</u> <u>Ringsted, Sorø,</u> <u>Næstved</u> <u>Navn:</u> <u>Suså, str. 8 og</u> <u>Næs Å,35</u>	<u>x1: 676335.81,</u> <u>y1: 6139719.49,</u> <u>x2: 670162.55,</u> <u>y2: 6142339.03,</u> <u>x3: 666222.03,</u> <u>y3: 6139288.40,</u> <u>x4: 665896.69,</u> <u>y4: 6139658.50,</u> <u>x5: 666447.08,</u> <u>y5: 6140015.23,</u> <u>x6: 666040.06,</u> <u>y6: 6140183.50,</u> <u>x7: 666447.08,</u> <u>y7: 6140015.23,</u> <u>x8: 665896.69,</u> <u>y8: 6139658.50,</u> <u>x9: 666584.00,</u> <u>y9: 6140017.91,</u> <u>x10: 666497.94,</u> <u>y10:</u> <u>6140227.98,</u> <u>x11: 666584.00,</u> <u>y11:</u>	<u>19,74</u>	<u>Strækingsbaseret</u> <u>indsatsbehov</u>

		<u>6140017.91,</u> <u>x12: 666447.08,</u> <u>y12:</u> <u>6140015.23,</u> <u>x13: 669490.55,</u> <u>y13:</u> <u>6142021.99,</u> <u>x14: 669120.37,</u> <u>y14:</u> <u>6142138.99,</u> <u>x15: 669490.55,</u> <u>y15:</u> <u>6142021.99,</u> <u>x16: 666584.00,</u> <u>y16:</u> <u>6140017.91,</u> <u>x17: 669586.93,</u> <u>y17:</u> <u>6142105.50,</u> <u>x18: 669490.55,</u> <u>y18:</u> <u>6142021.99,</u> <u>x19: 669422.56,</u> <u>y19:</u> <u>6142424.99,</u> <u>x20: 669586.93,</u> <u>y20:</u> <u>6142105.50,</u> <u>x21: 670162.55,</u> <u>y21:</u> <u>6142339.03,</u> <u>x22: 669586.93,</u> <u>y22:</u> <u>6142105.50,</u> <u>x23: 670374.57,</u> <u>y23:</u> <u>6142195.98,</u> <u>x24: 670162.55,</u> <u>y24:</u> <u>6142339.03,</u> <u>x25: 665896.69,</u> <u>y25:</u> <u>6139658.50,</u> <u>x26: 664311.31,</u> <u>y26: 6139768.47</u>		
--	--	--	--	--

<u>c00203</u>	<u>Kommune(r):</u> <u>Holbæk</u> <u>Navn:</u> <u>Kobbøl Å, str.</u> <u>1 og</u> <u>Møllerenden</u>	<u>x1: 657356.84,</u> <u>y1: 6171712.49,</u> <u>x2: 656392.82,</u> <u>y2: 6170779.13,</u> <u>x3: 657570.12,</u> <u>y3: 6171357.12,</u> <u>x4: 657356.84,</u> <u>y4: 6171712.49,</u> <u>x5: 657929.87,</u> <u>y5: 6172441.29,</u> <u>x6: 657356.84,</u> <u>y6: 6171712.49</u>	<u>2,95</u>	<u>Mindre</u> <u>strækningbaserede</u> <u>restaureringer</u>
<u>c00284</u>	<u>Kommune(r):</u> <u>Holbæk,</u> <u>Kalundborg</u> <u>Navn:</u> <u>Bromølletunne</u> <u>llen og Tt.</u> <u>Åmose Å</u>	<u>x1: 650530.96,</u> <u>y1: 6164917.10,</u> <u>x2: 649424.09,</u> <u>y2: 6166919.25,</u> <u>x3: 649632.79,</u> <u>y3: 6168171.54,</u> <u>x4: 649424.09,</u> <u>y4: 6166919.25,</u> <u>x5: 649549.18,</u> <u>y5: 6166938.15,</u> <u>x6: 649424.09,</u> <u>y6: 6166919.25</u>	<u>4,21</u>	<u>Åbning af rørlagte</u> <u>strækninger</u>
<u>c00289</u>	<u>Kommune(r):</u> <u>Leire</u> <u>Navn:</u> <u>Helligrenden,</u> <u>typ 2 og tilløb</u> <u>Bo</u>	<u>x1: 684572.93,</u> <u>y1: 6170227.18,</u> <u>x2: 683973.85,</u> <u>y2: 6170117.96,</u> <u>x3: 684095.48,</u> <u>y3: 6170494.85,</u> <u>x4: 684033.97,</u> <u>y4: 6170227.79,</u> <u>x5: 684358.69,</u> <u>y5: 6170937.22,</u> <u>x6: 684095.48,</u> <u>y6: 6170494.85,</u> <u>x7: 684095.48,</u> <u>y7: 6170494.85,</u> <u>x8: 683793.34,</u> <u>y8: 6170553.22</u>	<u>2,12</u>	<u>Mindre</u> <u>strækningbaserede</u> <u>restaureringer</u>
<u>c00292</u>	<u>Kommune(r):</u> <u>Leire</u> <u>Navn:</u>	<u>x1: 682522.06,</u> <u>y1: 6167909.77,</u> <u>x2: 681465.10,</u> <u>y2: 6166403.38</u>	<u>1,97</u>	<u>Åbning af rørlagte</u> <u>strækninger,</u> <u>Mindre</u> <u>strækningbaserede</u> <u>restaureringer</u>

	<u>Helligrenden, typ 1</u>			
<u>c00293</u>	<u>Kommune(r): Leire</u> <u>Navn: Helligrenden, typ 1</u>	<u>x1: 683735.51, y1: 6169152.04, x2: 682851.15, y2: 6168226.31</u>	<u>1,45</u>	<u>Fjernelse af fysiske spærringer, Mindre strækningbaserede restaureringer, Etablering af sandfang</u>
<u>c00310</u>	<u>Kommune(r): Sorø</u> <u>Navn: Tude Å</u>	<u>x1: 659683.75, y1: 6152607.00, x2: 658841.21, y2: 6152189.32</u>	<u>1,22</u>	<u>Mindre strækningbaserede restaureringer, Etablering af sandfang</u>
<u>c00352</u>	<u>Kommune(r): Slagelse</u> <u>Navn: Seerdrup Å og Styrterenden</u>	<u>x1: 648011.19, y1: 6134596.30, x2: 646696.07, y2: 6132445.61, x3: 648011.19, y3: 6134596.30, x4: 647694.58, y4: 6134942.63, x5: 648860.62, y5: 6135128.96, x6: 648011.19, y6: 6134596.30</u>	<u>4,88</u>	<u>Åbning af rørlagte strækninger, Mindre strækningbaserede restaureringer, Etablering af sandfang, Restaurering af ådale</u>
<u>c00353</u>	<u>Kommune(r): Gribskov</u> <u>Navn: TOBRO Å</u>	<u>x1: 699603.64, y1: 6216412.19, x2: 698101.65, y2: 6216542.41</u>	<u>1,58</u>	<u>Mindre strækningbaserede restaureringer</u>
<u>c00363</u>	<u>Kommune(r): Slagelse, Sorø</u> <u>Navn: Ålerende</u>	<u>x1: 657768.57, y1: 6148269.47, x2: 658236.12, y2: 6149381.29</u>	<u>1,42</u>	<u>Mindre strækningbaserede restaureringer</u>
<u>c00365</u>	<u>Kommune(r): Stevns</u> <u>Navn: Møllerende og Tt. Møllerende ved</u>	<u>x1: 714448.08, y1: 6142111.58, x2: 713735.81, y2: 6141849.31, x3: 714448.08, y3: 6142111.58, x4: 714461.32, y4: 6142857.44, x5: 714448.08,</u>	<u>2,64</u>	<u>Etablering af sandfang, Mindre strækningbaserede restaureringer</u>

		<u>y5: 6142111.58,</u> <u>x6: 714538.87,</u> <u>y6: 6141782.17</u>		
<u>c00382</u>	<u>Kommune(r):</u> <u>Vordingborg</u> <u>Navn:</u> <u>MERN Å</u>	<u>x1: 691292.15,</u> <u>y1: 6106862.54,</u> <u>x2: 690080.01,</u> <u>y2: 6106915.98,</u> <u>x3: 691483.53,</u> <u>y3: 6106888.76,</u> <u>x4: 691281.99,</u> <u>y4: 6106863.72</u>	<u>1,53</u>	<u>Strækingsbaseret</u> <u>indsatsbehov</u>
<u>c00385</u>	<u>Kommune(r):</u> <u>Fredensborg,</u> <u>Hørsholm</u> <u>Navn:</u> <u>DONSE Å, typ</u> <u>1</u>	<u>x1: 718424.55,</u> <u>y1: 6200835.69,</u> <u>x2: 712978.61,</u> <u>y2: 6199520.70</u>	<u>7,04</u>	<u>Fiernelse af fysiske</u> <u>spærringer,</u> <u>Åbning af rørlagte</u> <u>strækninger,</u> <u>Mindre</u> <u>strækingsbaserede</u> <u>restaureringer</u>
<u>c00399</u>	<u>Kommune(r):</u> <u>Næstved</u> <u>Navn:</u> <u>32-12-1</u>	<u>x1: 663275.47,</u> <u>y1: 6135656.85,</u> <u>x2: 661237.18,</u> <u>y2: 6135872.00,</u> <u>x3: 663280.38,</u> <u>y3: 6135696.97,</u> <u>x4: 663275.47,</u> <u>y4: 6135656.85,</u> <u>x5: 663446.55,</u> <u>y5: 6135580.68,</u> <u>x6: 663275.47,</u> <u>y6: 6135656.85,</u> <u>x7: 663446.55,</u> <u>y7: 6135580.68,</u> <u>x8: 663512.37,</u> <u>y8: 6135670.98,</u> <u>x9: 663587.30,</u> <u>y9: 6135540.99,</u> <u>x10: 663446.55,</u> <u>y10:</u> <u>6135580.68,</u> <u>x11: 663587.30,</u> <u>y11:</u> <u>6135540.99,</u> <u>x12: 662921.00,</u> <u>y12:</u> <u>6134553.99,</u>	<u>5,86</u>	<u>Fiernelse af fysiske</u> <u>spærringer</u>

		<u>x13: 664097.00,</u> <u>y13:</u> <u>6135538.93,</u> <u>x14: 663587.30,</u> <u>y14:</u> <u>6135540.99,</u> <u>x15: 664208.69,</u> <u>y15:</u> <u>6135710.37,</u> <u>x16: 664070.82,</u> <u>y16: 6135500.78</u>		
<u>c00409</u>	<u>Kommune(r):</u> <u>Helsingør,</u> <u>Gribskov</u> <u>Navn:</u> <u>GURRE Å</u>	<u>x1: 715953.87,</u> <u>y1: 6214826.03,</u> <u>x2: 710463.58,</u> <u>y2: 6219866.07</u>	<u>8,97</u>	<u>Fiernelse af fysiske</u> <u>spærringer,</u> <u>Mindre</u> <u>strækningbaserede</u> <u>restaureringer</u>
<u>c00410</u>	<u>Kommune(r):</u> <u>Gribskov</u> <u>Navn:</u> <u>ESRUM Å</u>	<u>x1: 710463.77,</u> <u>y1: 6219867.21,</u> <u>x2: 709817.66,</u> <u>y2: 6219195.17</u>	<u>0,99</u>	<u>Mindre</u> <u>strækningbaserede</u> <u>restaureringer</u>
<u>c00431</u>	<u>Kommune(r):</u> <u>Lejre</u> <u>Navn:</u> <u>Gevninge Å og</u> <u>Kilde til Lejre Å</u>	<u>x1: 686869.28,</u> <u>y1: 6168797.06,</u> <u>x2: 685669.35,</u> <u>y2: 6172451.70,</u> <u>x3: 686869.37,</u> <u>y3: 6168796.90,</u> <u>x4: 686869.28,</u> <u>y4: 6168797.06,</u> <u>x5: 686869.28,</u> <u>y5: 6168797.06,</u> <u>x6: 686826.76,</u> <u>y6: 6168792.98</u>	<u>4,92</u>	<u>Mindre</u> <u>strækningbaserede</u> <u>restaureringer</u>
<u>c00437</u>	<u>Kommune(r):</u> <u>Sorø</u> <u>Navn:</u> <u>Lyngbækken</u>	<u>x1: 660637.50,</u> <u>y1: 6149372.48,</u> <u>x2: 659618.18,</u> <u>y2: 6148246.00</u>	<u>1,67</u>	<u>Mindre</u> <u>strækningbaserede</u> <u>restaureringer</u>
<u>c00465</u>	<u>Kommune(r):</u> <u>Kalundborg,</u> <u>Slagelse</u> <u>Navn:</u>	<u>x1: 643118.82,</u> <u>y1: 6148807.60,</u> <u>x2: 642339.07,</u> <u>y2: 6149513.85</u>	<u>1,07</u>	<u>Åbning af rørlagte</u> <u>strækninger</u>

	<u>Bækkeledsren den</u>			
<u>c00468</u>	<u>Kommune(r): Guldborgsund</u> <u>Navn: FREJLEV Å,54L</u>	<u>x1: 679117.96, y1: 6065542.49, x2: 677866.62, y2: 6066649.48, x3: 679117.96, y3: 6065542.49, x4: 677674.44, y4: 6065113.00, x5: 679449.69, y5: 6065623.47, x6: 679117.96, y6: 6065542.49</u>	<u>4,15</u>	<u>Mindre strækingsbaserede restaureringer, Etablering af sandfang</u>
<u>c00529</u>	<u>Kommune(r): Holbæk</u> <u>Navn: Truelsbæk, str. 2</u>	<u>x1: 674197.44, y1: 6170997.09, x2: 671555.49, y2: 6168432.44</u>	<u>5</u>	<u>Åbning af rørlagte strækninger, Mindre strækingsbaserede restaureringer</u>
<u>c00544</u>	<u>Kommune(r): Allerød, Frederikssund</u> <u>Navn: Græse Å, B3</u>	<u>x1: 705066.17, y1: 6192123.79, x2: 701463.64, y2: 6192220.99, x3: 701463.64, y3: 6192221.00, x4: 701463.64, y4: 6192220.99</u>	<u>3,85</u>	<u>Mindre strækingsbaserede restaureringer, Genslyngning, Etablering af sandfang</u>
<u>c00545</u>	<u>Kommune(r): Frederikssund</u> <u>Navn: Græse Å, B1, typ 2</u>	<u>x1: 697810.11, y1: 6193090.04, x2: 700864.98, y2: 6191726.56</u>	<u>5,44</u>	<u>Åbning af rørlagte strækninger, Fiernelse af fysiske spærringer, Mindre strækingsbaserede restaureringer, Genslyngning, Etablering af sandfang</u>
<u>nyk 2.5 117</u>	<u>Kommune(r): Næstved</u> <u>Navn: FLADSÅ</u>	<u>x1: 683716.19, y1: 6120281.96, x2: 683213.93, y2: 6121290.11</u>	<u>1,43</u>	<u>Mindre strækingsbaserede restaureringer</u>

nyk 2.5 176	Kommune(r): Næstved Navn: FLADSÅ	x1: 680991.93, y1: 6119506.00, x2: 679314.12, y2: 6119651.50	2,42	Mindre strækingsbaserede restaureringer
nyk 2.5 179	Kommune(r): Næstved Navn: FLADSÅ	x1: 684017.19, y1: 6119830.90, x2: 683716.19, y2: 6120281.96	0,55	Genslyngning, Mindre strækingsbaserede restaureringer
nyk 2.5 184	Kommune(r): Næstved Navn: SKOVVANDLØ B I KARREBÆKSTO RP	x1: 666242.94, y1: 6119222.49, x2: 665682.41, y2: 6118881.05, x3: 665682.41, y3: 6118881.05, x4: 665565.06, y4: 6119335.47, x5: 665682.41, y5: 6118881.05, x6: 665662.07, y6: 6118860.66	1,38	Strækingsbaseret indsatsbehov
nyk 2.5 216	Kommune(r): Næstved Navn: MØLLE Å	x1: 685975.51, y1: 6119475.98, x2: 685623.69, y2: 6119279.43	0,55	Fjernelse af fysiske spærringer
nyk 2.5 266	Kommune(r): Næstved Navn: MØLLE Å	x1: 685623.69, y1: 6119279.43, x2: 684633.68, y2: 6118668.50	1,48	Fjernelse af fysiske spærringer
nyk 2.5 376	Kommune(r): Næstved Navn: T.T.SALTØ SKOV VANDLØB,104	x1: 670441.75, y1: 6122739.00, x2: 669555.43, y2: 6121172.00, x3: 670488.71, y3: 6123659.80, x4: 670441.75, y4: 6122739.00, x5: 671024.67, y5: 6123125.98, x6: 670441.75, y6: 6122739.00	4,01	Mindre strækingsbaserede restaureringer

nyk 2.5 417	Kommune(r): Faxe Navn: T.T.SUSÅ	x1: 690773.19, y1: 6130482.97, x2: 690462.62, y2: 6129099.49	1,67	Strækningbaseret indsatsbehov
nyk 2.5 468 b	Kommune(r): Sorø Navn: Bjørnevad Å	x1: 657036.37, y1: 6157146.00, x2: 657140.62, y2: 6157507.97	0,5	Mindre strækningbaserede restaureringer
nyk 2.5 690	Kommune(r): Kalundborg, Slagelse Navn: Tude Å	x1: 648338.31, y1: 6148432.00, x2: 647790.01, y2: 6147097.05	2,56	Mindre strækningbaserede restaureringer
nyk 2.5 711	Kommune(r): Næstved Navn: FLADSÅ	x1: 682597.36, y1: 6119226.05, x2: 681597.97, y2: 6119029.16	1,2	Genslyngning
nyk 2.5 721	Kommune(r): Næstved Navn: TYSKEGRØFTE N,33	x1: 668109.86, y1: 6123425.00, x2: 667101.61, y2: 6123798.17	1,3	Mindre strækningbaserede restaureringer
nyk 2.5 752	Kommune(r): Sorø Navn: Tude Å	x1: 661118.56, y1: 6152403.49, x2: 659683.75, y2: 6152607.00	1,67	Mindre strækningbaserede restaureringer, Genslyngning, Etablering af sandfang
nyk 2.5 1401	Kommune(r): Guldborgsund Navn: AVL,15F	x1: 679078.58, y1: 6085897.00, x2: 678411.06, y2: 6086224.49	0,79	Mindre strækningbaserede restaureringer, Etablering af sandfang
nyk 2.5 1553	Kommune(r): Guldborgsund Navn: T.T.SORTSØ,5G -7G	x1: 690883.94, y1: 6090557.08, x2: 690328.20, y2: 6090600.97	0,59	Strækningbaseret indsatsbehov

nyk 2.5 1577	<u>Kommune(r):</u> <u>Vordingborg</u> <u>Navn:</u> <u>HÅRBØLLE</u> <u>BÆK</u>	<u>x1: 702516.56,</u> <u>y1: 6088280.02,</u> <u>x2: 701868.60,</u> <u>y2: 6088198.05</u>	<u>0,69</u>	<u>Mindre</u> <u>strækningbaserede</u> <u>restaureringer,</u> <u>Genslyngning</u>
nyk 2.5 1606	<u>Kommune(r):</u> <u>Guldborgsund</u> <u>Navn:</u> <u>AVL,15F</u>	<u>x1: 678411.06,</u> <u>y1: 6086224.49,</u> <u>x2: 677824.36,</u> <u>y2: 6086573.40</u>	<u>0,74</u>	<u>Mindre</u> <u>strækningbaserede</u> <u>restaureringer,</u> <u>Etablering af</u> <u>sandfang</u>
nyk 2.5 1628	<u>Kommune(r):</u> <u>Guldborgsund</u> <u>Navn:</u> <u>T.T.SØRUP</u> <u>Å,6D</u>	<u>x1: 681543.69,</u> <u>y1: 6082135.99,</u> <u>x2: 681433.78,</u> <u>y2: 6082915.40</u>	<u>0,85</u>	<u>Mindre</u> <u>strækningbaserede</u> <u>restaureringer</u>
nyk 2.5 1691	<u>Kommune(r):</u> <u>Vordingborg</u> <u>Navn:</u> <u>HÅRBØLLE</u> <u>BÆK</u>	<u>x1: 703175.35,</u> <u>y1: 6088204.58,</u> <u>x2: 702516.53,</u> <u>y2: 6088279.98,</u> <u>x3: 702516.53,</u> <u>y3: 6088279.98,</u> <u>x4: 702516.50,</u> <u>y4: 6088279.97,</u> <u>x5: 702516.53,</u> <u>y5: 6088279.98,</u> <u>x6: 702516.50,</u> <u>y6: 6088279.97,</u> <u>x7: 702516.56,</u> <u>y7: 6088280.02,</u> <u>x8: 702516.53,</u> <u>y8: 6088279.98,</u> <u>x9: 702516.53,</u> <u>y9: 6088279.97,</u> <u>x10: 702516.50,</u> <u>y10: 6088279.97</u>	<u>0,87</u>	<u>Mindre</u> <u>strækningbaserede</u> <u>restaureringer</u>
nyk 2.6 3121	<u>Kommune(r):</u> <u>Faxe</u> <u>Navn:</u> <u>T.T.VIVEDE</u> <u>MØLLEÅ</u>	<u>x1: 701139.98,</u> <u>y1: 6128054.94,</u> <u>x2: 700591.54,</u> <u>y2: 6128122.90</u>	<u>0,6</u>	<u>Mindre</u> <u>strækningbaserede</u> <u>restaureringer</u>
nyk 2.6 3125	<u>Kommune(r):</u> <u>Faxe</u>	<u>x1: 697018.99,</u> <u>y1: 6126583.08,</u>	<u>1,1</u>	<u>Strækningbaseret</u> <u>indsatsbehov</u>

	Navn: <u>T.T.FAKSE Å</u>	<u>x2: 696151.07,</u> <u>y2: 6126309.30</u>		
<u>nyk 2.6 3179</u>	Kommune(r): <u>Vordingborg</u> Navn: <u>SKVATTEN</u>	<u>x1: 693009.34,</u> <u>y1: 6108208.73,</u> <u>x2: 692329.21,</u> <u>y2: 6108214.53</u>	<u>0,86</u>	<u>Strækningbaseret</u> <u>indsatsbehov</u>
<u>nyk 2.6 3314</u>	Kommune(r): <u>Vordingborg</u> Navn: <u>T.T.FAKSE</u> <u>BUGT</u>	<u>x1: 722730.29,</u> <u>y1: 6101663.15,</u> <u>x2: 722670.27,</u> <u>y2: 6102139.60</u>	<u>0,55</u>	<u>Strækningbaseret</u> <u>indsatsbehov</u>
<u>nyk 2.6 3555</u>	Kommune(r): <u>Vordingborg</u> Navn: <u>T.T.EVEN</u>	<u>x1: 691321.59,</u> <u>y1: 6113377.55,</u> <u>x2: 690873.42,</u> <u>y2: 6113483.03</u>	<u>0,48</u>	<u>Strækningbaseret</u> <u>indsatsbehov</u>
<u>nyk 2.6 3596</u>	Kommune(r): <u>Vordingborg</u> Navn: <u>T.T.BØGESTRØ</u> <u>MMEN</u>	<u>x1: 701438.71,</u> <u>y1: 6102268.41,</u> <u>x2: 700962.68,</u> <u>y2: 6102155.42</u>	<u>0,54</u>	<u>Strækningbaseret</u> <u>indsatsbehov</u>
<u>o2069 x</u>	Kommune(r): <u>Sorø</u> Navn: <u>Veddeløbet rø</u> <u>r</u>	<u>x1: 662524.18,</u> <u>y1: 6158428.99,</u> <u>x2: 661439.76,</u> <u>y2: 6156929.94</u>	<u>2,79</u>	<u>Åbning af rørlagte</u> <u>strækninger,</u> <u>Mindre</u> <u>strækningbaserede</u> <u>restaureringer,</u> <u>Etablering af</u> <u>sandfang</u>
<u>o2174 y</u>	Kommune(r): <u>Høje Taastrup</u> Navn: <u>Spangå</u>	<u>x1: 703671.25,</u> <u>y1: 6173204.71,</u> <u>x2: 703254.77,</u> <u>y2: 6176194.12</u>	<u>4,15</u>	<u>Mindre</u> <u>strækningbaserede</u> <u>restaureringer</u>
<u>o3029 x</u>	Kommune(r): <u>Stevns</u> Navn: <u>Ellebæk, C, typ</u> <u>2</u>	<u>x1: 709749.91,</u> <u>y1: 6135586.41,</u> <u>x2: 707724.57,</u> <u>y2: 6137586.08</u>	<u>3,19</u>	<u>Mindre</u> <u>strækningbaserede</u> <u>restaureringer,</u> <u>Etablering af</u> <u>sandfang</u>
<u>o3072</u>	Kommune(r): <u>Holbæk, Lejre</u>	<u>x1: 675865.42,</u> <u>y1: 6169649.60,</u>	<u>3,97</u>	<u>Fiernelse af fysiske</u> <u>spærringer,</u>

	Navn: <u>Elverdams Å, B1</u>	<u>x2: 675035.97, y2: 6171645.89</u>		<u>Strækingsbaseret indsatsbehov</u>
<u>o3087 y</u>	Kommune(r): <u>Frederikssund, Lejre</u> Navn: <u>Vejlemølle Å, typ 2</u>	<u>x1: 684246.05, y1: 6181656.89, x2: 682633.56, y2: 6180147.65</u>	<u>3,19</u>	<u>Åbning af rørlagte strækninger</u>
<u>o3126 x</u>	Kommune(r): <u>Gribskov</u> Navn: <u>BEDSMOSE Å, typ 2</u>	<u>x1: 705681.37, y1: 6223675.63, x2: 704347.30, y2: 6222556.68</u>	<u>2,11</u>	<u>Åbning af rørlagte strækninger</u>
<u>o3207</u>	Kommune(r): <u>Guldborgsund</u> Navn: <u>KORSBÆK,4</u>	<u>x1: 682150.79, y1: 6060655.46, x2: 679455.68, y2: 6061324.99</u>	<u>3,21</u>	<u>Fiernelse af fysiske spærringer, Mindre strækingsbaserede restaureringer</u>
<u>o3210</u>	Kommune(r): <u>Guldborgsund</u> Navn: <u>EGEHØJLØBET, 60</u>	<u>x1: 670798.16, y1: 6063183.63, x2: 670284.18, y2: 6061453.20</u>	<u>1,86</u>	<u>Mindre strækingsbaserede restaureringer, Etablering af sandfang</u>
<u>o3211</u>	Kommune(r): <u>Guldborgsund</u> Navn: <u>RØRMOSE BÆK,5</u>	<u>x1: 682973.39, y1: 6063200.26, x2: 680427.07, y2: 6062451.17</u>	<u>3,12</u>	<u>Etablering af sandfang, Mindre strækingsbaserede restaureringer</u>
<u>o3216</u>	Kommune(r): <u>Guldborgsund</u> Navn: <u>ØSTRE BØGELØB,20</u>	<u>x1: 682480.12, y1: 6064860.15, x2: 681483.05, y2: 6064686.50</u>	<u>1,14</u>	<u>Strækingsbaseret indsatsbehov</u>
<u>o3226</u>	Kommune(r): <u>Guldborgsund</u> Navn: <u>AVL,50L</u>	<u>x1: 673618.98, y1: 6068460.64, x2: 672237.47, y2: 6068769.41</u>	<u>1,51</u>	<u>Mindre strækingsbaserede restaureringer, Etablering af sandfang</u>

o3234	Kommune(r): Guldborgsund Navn: ASKEHAVELØB ET,55	x1: 696512.15, y1: 6073077.33, x2: 692903.00, y2: 6074365.95	4,54	Åbning af rørlagte strækninger, Fiernelse af fysiske spærringer
o3242	Kommune(r): Guldborgsund Navn: T.T.TINGSTED Å,C4	x1: 685329.30, y1: 6074964.11, x2: 685207.67, y2: 6075627.20	1,01	Mindre strækningbaserede restaureringer
o3244	Kommune(r): Guldborgsund Navn: TUNDERUPLØ BET,57	x1: 697016.20, y1: 6074048.40, x2: 694994.85, y2: 6075730.61	2,82	Mindre strækningbaserede restaureringer, Etablering af sandfang
o3248	Kommune(r): Guldborgsund Navn: SVEJSRENDE	x1: 699167.91, y1: 6076236.72, x2: 699222.56, y2: 6076763.45	0,66	Mindre strækningbaserede restaureringer
o3250	Kommune(r): Guldborgsund Navn: DONNEMOSEL ØBET,61	x1: 698196.06, y1: 6075719.58, x2: 698152.06, y2: 6077174.32	2,82	Mindre strækningbaserede restaureringer, Genslyngning
o3251	Kommune(r): Guldborgsund Navn: T.T.ØSTERSØE N	x1: 699443.45, y1: 6077503.24, x2: 700052.89, y2: 6076774.37	1,06	Mindre strækningbaserede restaureringer
o3254	Kommune(r): Guldborgsund Navn: FRIBRØDRE Å,7F	x1: 695802.56, y1: 6077687.49, x2: 695366.63, y2: 6076998.98	0,96	Mindre strækningbaserede restaureringer, Etablering af sandfang
o3261	Kommune(r): Guldborgsund	x1: 701013.14, y1: 6078355.41, x2: 700249.24, y2: 6078873.32	1,2	Mindre strækningbaserede restaureringer

	<u>Navn:</u> <u>POMLERENDE</u>			
<u>o3264 x</u>	<u>Kommune(r):</u> <u>Guldborgsund</u> <u>Navn:</u> <u>BREGNINGELØ</u> <u>BET,45</u>	<u>x1: 697841.81,</u> <u>y1: 6078744.97,</u> <u>x2: 695857.56,</u> <u>y2: 6079185.97,</u> <u>x3: 695862.31,</u> <u>y3: 6079354.48,</u> <u>x4: 695857.56,</u> <u>y4: 6079185.97,</u> <u>x5: 695857.56,</u> <u>y5: 6079185.97,</u> <u>x6: 695857.56,</u> <u>y6: 6079186.13</u>	<u>2,51</u>	<u>Åbning af rørlagte</u> <u>strækninger</u>
<u>o3268 x</u>	<u>Kommune(r):</u> <u>Guldborgsund</u> <u>Navn:</u> <u>T.T.GULDBOR</u> <u>GSUND,C4</u>	<u>x1: 685009.37,</u> <u>y1: 6079360.00,</u> <u>x2: 683166.68,</u> <u>y2: 6079310.50</u>	<u>2,51</u>	<u>Åbning af rørlagte</u> <u>strækninger,</u> <u>Mindre</u> <u>strækningsbaserede</u> <u>restaureringer,</u> <u>Etablering af</u> <u>sandfang</u>
<u>o3272</u>	<u>Kommune(r):</u> <u>Guldborgsund</u> <u>Navn:</u> <u>HESNÆS</u> <u>BÆK,28</u>	<u>x1: 700393.70,</u> <u>y1: 6080316.79,</u> <u>x2: 699231.58,</u> <u>y2: 6078883.41,</u> <u>x3: 699863.87,</u> <u>y3: 6078412.24,</u> <u>x4: 699231.58,</u> <u>y4: 6078883.41,</u> <u>x5: 699231.58,</u> <u>y5: 6078883.41,</u> <u>x6: 698729.44,</u> <u>y6: 6078780.88</u>	<u>3,51</u>	<u>Åbning af rørlagte</u> <u>strækninger</u>
<u>o3281 x</u>	<u>Kommune(r):</u> <u>Guldborgsund</u> <u>Navn:</u> <u>LISEGÅRDLØBE</u> <u>T,32</u>	<u>x1: 698513.68,</u> <u>y1: 6079939.99,</u> <u>x2: 697514.00,</u> <u>y2: 6081361.49</u>	<u>2,12</u>	<u>Åbning af rørlagte</u> <u>strækninger,</u> <u>Mindre</u> <u>strækningsbaserede</u> <u>restaureringer</u>
<u>o3282</u>	<u>Kommune(r):</u> <u>Guldborgsund</u> <u>Navn:</u> <u>TEGLVÆRKSØ</u> <u>BET,33</u>	<u>x1: 696997.49,</u> <u>y1: 6080439.00,</u> <u>x2: 696992.54,</u> <u>y2: 6081374.74</u>	<u>1,2</u>	<u>Mindre</u> <u>strækningsbaserede</u> <u>restaureringer</u>

<u>o3284</u>	Kommune(r): <u>Guldborgsund</u> Navn: <u>DALBYLØBET,3</u> <u>5</u>	<u>x1: 694023.11,</u> <u>y1: 6081712.49,</u> <u>x2: 693356.25,</u> <u>y2: 6081579.00</u>	<u>0,8</u>	<u>Mindre</u> <u>strækningbaserede</u> <u>restaureringer,</u> <u>Etablering af</u> <u>sandfang</u>
<u>o3303</u>	Kommune(r): <u>Guldborgsund</u> Navn: <u>T.T.SØRUP</u> <u>Å,1D</u>	<u>x1: 682574.43,</u> <u>y1: 6083006.50,</u> <u>x2: 681956.65,</u> <u>y2: 6084200.31</u>	<u>1,71</u>	<u>Åbning af rørlagte</u> <u>strækninger,</u> <u>Etablering af</u> <u>sandfang</u>
<u>o3314 x</u>	Kommune(r): <u>Guldborgsund</u> Navn: <u>T.T.GUNDSLEV</u> <u>Å,1G</u>	<u>x1: 687568.37,</u> <u>y1: 6085554.50,</u> <u>x2: 686542.00,</u> <u>y2: 6085468.99</u>	<u>1,11</u>	<u>Fjernelse af fysiske</u> <u>spærringer,</u> <u>Mindre</u> <u>strækningbaserede</u> <u>restaureringer</u>
<u>o3319</u>	Kommune(r): <u>Guldborgsund</u> Navn: <u>AVL,15F</u>	<u>x1: 677824.36,</u> <u>y1: 6086573.40,</u> <u>x2: 677315.24,</u> <u>y2: 6086750.99</u>	<u>0,55</u>	<u>Mindre</u> <u>strækningbaserede</u> <u>restaureringer,</u> <u>Etablering af</u> <u>sandfang</u>
<u>o3328</u>	Kommune(r): <u>Guldborgsund</u> Navn: <u>T.T.SKERNE</u> <u>SØ,1A</u>	<u>x1: 685703.81,</u> <u>y1: 6087265.99,</u> <u>x2: 686828.42,</u> <u>y2: 6087243.97</u>	<u>1,24</u>	<u>Mindre</u> <u>strækningbaserede</u> <u>restaureringer</u>
<u>o3338</u>	Kommune(r): <u>Vordingborg</u> Navn: <u>RYDSBÆK</u>	<u>x1: 707593.77,</u> <u>y1: 6088988.94,</u> <u>x2: 706391.44,</u> <u>y2: 6089207.11</u>	<u>1,62</u>	<u>Åbning af rørlagte</u> <u>strækninger,</u> <u>Mindre</u> <u>strækningbaserede</u> <u>restaureringer</u>
<u>o3351</u>	Kommune(r): <u>Guldborgsund</u> Navn: <u>T.T.STORSTRØ</u> <u>MMEN</u>	<u>x1: 684364.50,</u> <u>y1: 6090376.50,</u> <u>x2: 684669.25,</u> <u>y2: 6090072.50,</u> <u>x3: 684641.99,</u> <u>y3: 6090047.56,</u> <u>x4: 684244.82,</u> <u>y4: 6089950.49,</u> <u>x5: 684669.25,</u> <u>y5: 6090072.50,</u> <u>x6: 684641.99,</u>	<u>1,76</u>	<u>Etablering af</u> <u>sandfang</u>

		<u>y6: 6090047.56,</u> <u>x7: 684641.99,</u> <u>y7: 6090047.56,</u> <u>x8: 684529.43,</u> <u>y8: 6089838.50,</u> <u>x9: 685088.29,</u> <u>y9: 6090212.55,</u> <u>x10: 684669.25,</u> <u>y10: 6090072.50</u>		
<u>o3379</u>	<u>Kommune(r):</u> <u>Vordingborg</u> <u>Navn:</u> <u>T.T.ULVSSUND</u>	<u>x1: 693966.21,</u> <u>y1: 6094823.70,</u> <u>x2: 693870.62,</u> <u>y2: 6095264.65</u>	<u>0,51</u>	<u>Strækingsbaseret</u> <u>indsatsbehov</u>
<u>o3388</u>	<u>Kommune(r):</u> <u>Vordingborg</u> <u>Navn:</u> <u>T.T.ULVSSUND</u>	<u>x1: 693869.91,</u> <u>y1: 6096040.19,</u> <u>x2: 693870.62,</u> <u>y2: 6095264.65</u>	<u>0,88</u>	<u>Strækingsbaseret</u> <u>indsatsbehov</u>
<u>o3401</u>	<u>Kommune(r):</u> <u>Vordingborg</u> <u>Navn:</u> <u>LOLLIKEBÆK</u>	<u>x1: 695213.13,</u> <u>y1: 6097134.70,</u> <u>x2: 696380.19,</u> <u>y2: 6095492.32,</u> <u>x3: 695213.13,</u> <u>y3: 6097134.70,</u> <u>x4: 695169.61,</u> <u>y4: 6097117.28,</u> <u>x5: 695213.13,</u> <u>y5: 6097134.70,</u> <u>x6: 695147.47,</u> <u>y6: 6097243.93</u>	<u>2,99</u>	<u>Fiernelse af fysiske</u> <u>spærringer,</u> <u>Etablering af</u> <u>sandfang,</u> <u>Mindre</u> <u>strækingsbaserede</u> <u>restaureringer</u>
<u>o3405</u>	<u>Kommune(r):</u> <u>Vordingborg</u> <u>Navn:</u> <u>T.T.ULVSSUND</u>	<u>x1: 697978.32,</u> <u>y1: 6097065.90,</u> <u>x2: 697351.46,</u> <u>y2: 6097377.07</u>	<u>0,98</u>	<u>Strækingsbaseret</u> <u>indsatsbehov</u>
<u>o3406</u>	<u>Kommune(r):</u> <u>Vordingborg</u> <u>Navn:</u> <u>T.T.BAKKEBØL</u> <u>LE</u> <u>BÆK,15.V02.0</u> <u>2</u>	<u>x1: 690798.49,</u> <u>y1: 6097110.50,</u> <u>x2: 690177.50,</u> <u>y2: 6096708.94,</u> <u>x3: 691070.56,</u> <u>y3: 6097138.98,</u> <u>x4: 690798.49,</u> <u>y4: 6097110.50,</u> <u>x5: 691138.51,</u>	<u>1,74</u>	<u>Etablering af</u> <u>sandfang,</u> <u>Mindre</u> <u>strækingsbaserede</u> <u>restaureringer</u>

		<u>y5: 6097649.98,</u> <u>x6: 690798.49,</u> <u>y6: 6097110.50</u>		
<u>o3408</u>	<u>Kommune(r):</u> <u>Vordingborg</u> <u>Navn:</u> <u>RISBÆK</u>	<u>x1: 722359.47,</u> <u>y1: 6097977.40,</u> <u>x2: 721376.15,</u> <u>y2: 6097465.15,</u> <u>x3: 721376.15,</u> <u>y3: 6097465.15,</u> <u>x4: 720756.20,</u> <u>y4: 6096536.73,</u> <u>x5: 722403.33,</u> <u>y5: 6097795.89,</u> <u>x6: 721376.15,</u> <u>y6: 6097465.15</u>	<u>3,59</u>	<u>Åbning af rørlagte</u> <u>strækninger</u>
<u>o3415</u>	<u>Kommune(r):</u> <u>Vordingborg</u> <u>Navn:</u> <u>LANDSLEDGRØ</u> <u>FT</u>	<u>x1: 716549.63,</u> <u>y1: 6098873.36,</u> <u>x2: 714526.79,</u> <u>y2: 6098436.01</u>	<u>2,2</u>	<u>Etablering af</u> <u>sandfang,</u> <u>Mindre</u> <u>strækningbaserede</u> <u>restaureringer</u>
<u>o3420</u>	<u>Kommune(r):</u> <u>Vordingborg</u> <u>Navn:</u> <u>KELDEMOSE</u> <u>BÆK</u>	<u>x1: 699137.62,</u> <u>y1: 6098333.85,</u> <u>x2: 698433.51,</u> <u>y2: 6099867.66</u>	<u>1,91</u>	<u>Åbning af rørlagte</u> <u>strækninger</u>
<u>o3428</u>	<u>Kommune(r):</u> <u>Vordingborg</u> <u>Navn:</u> <u>FLADBÆK,15.V</u> <u>03.03</u>	<u>x1: 691386.07,</u> <u>y1: 6099626.47,</u> <u>x2: 689492.00,</u> <u>y2: 6098178.50,</u> <u>x3: 689492.00,</u> <u>y3: 6098178.50,</u> <u>x4: 689445.31,</u> <u>y4: 6098127.50,</u> <u>x5: 689492.00,</u> <u>y5: 6098178.50,</u> <u>x6: 689445.31,</u> <u>y6: 6098127.50,</u> <u>x7: 689445.31,</u> <u>y7: 6098127.50,</u> <u>x8: 689134.70,</u> <u>y8: 6098099.50,</u> <u>x9: 691386.07,</u> <u>y9: 6099626.47,</u>	<u>4,6</u>	<u>Strækningbaseret</u> <u>indsatsbehov</u>

		<u>x10: 691323.12,</u> <u>y10:</u> <u>6099324.50,</u> <u>x11: 691362.05,</u> <u>y11:</u> <u>6100322.49,</u> <u>x12: 691386.07,</u> <u>y12: 6099626.47</u>		
<u>o3445</u>	<u>Kommune(r):</u> <u>Vordingborg</u> <u>Navn:</u> <u>T.T.FAKSE</u> <u>BUGT</u>	<u>x1: 725048.85,</u> <u>y1: 6101359.10,</u> <u>x2: 724967.13,</u> <u>y2: 6100257.73</u>	<u>1,34</u>	<u>Strækingsbaseret</u> <u>indsatsbehov</u>
<u>o3451 x</u>	<u>Kommune(r):</u> <u>Vordingborg</u> <u>Navn:</u> <u>T.T.PRÆSTEM</u> <u>ARKSVANDLØB</u> <u>ET</u>	<u>x1: 692485.89,</u> <u>y1: 6100975.21,</u> <u>x2: 691857.80,</u> <u>y2: 6102301.72</u>	<u>2,47</u>	<u>Fjernelse af fysiske</u> <u>spærringer,</u> <u>Mindre</u> <u>strækingsbaserede</u> <u>restaureringer</u>
<u>o3452</u>	<u>Kommune(r):</u> <u>Vordingborg</u> <u>Navn:</u> <u>T.T.FAKSE</u> <u>BUGT</u>	<u>x1: 723393.26,</u> <u>y1: 6101906.31,</u> <u>x2: 723512.49,</u> <u>y2: 6101087.50</u>	<u>1,24</u>	<u>Mindre</u> <u>strækingsbaserede</u> <u>restaureringer</u>
<u>o3463 b</u>	<u>Kommune(r):</u> <u>Vordingborg</u> <u>Navn:</u> <u>ELLESTEDREN</u> <u>DE</u>	<u>x1: 698225.51,</u> <u>y1: 6102753.65,</u> <u>x2: 697094.62,</u> <u>y2: 6102814.67</u>	<u>1,62</u>	<u>Åbning af rørlagte</u> <u>strækninger</u>
<u>o3470 y</u>	<u>Kommune(r):</u> <u>Vordingborg</u> <u>Navn:</u> <u>PRÆSTEMARK</u> <u>SVANDLØBET</u>	<u>x1: 692797.75,</u> <u>y1: 6103887.48,</u> <u>x2: 691716.67,</u> <u>y2: 6101746.68</u>	<u>2,98</u>	<u>Mindre</u> <u>strækingsbaserede</u> <u>restaureringer</u>
<u>o3471</u>	<u>Kommune(r):</u> <u>Vordingborg</u> <u>Navn:</u> <u>ØSTER</u>	<u>x1: 692797.75,</u> <u>y1: 6103887.48,</u> <u>x2: 694335.57,</u> <u>y2: 6102158.05</u>	<u>2,94</u>	<u>Åbning af rørlagte</u> <u>strækninger,</u> <u>Genslyngning,</u> <u>Mindre</u> <u>strækingsbaserede</u> <u>restaureringer</u>

	<u>EGESBORG</u> <u>VANDLØB</u>			
<u>o3477</u>	<u>Kommune(r):</u> <u>Vordingborg</u> <u>Navn:</u> <u>MADEVANDLØ</u> <u>BET</u>	<u>x1: 693929.80,</u> <u>y1: 6104764.61,</u> <u>x2: 694225.62,</u> <u>y2: 6104137.74</u>	<u>0,83</u>	<u>Åbning af rørlagte</u> <u>strækninger</u>
<u>o3498</u>	<u>Kommune(r):</u> <u>Vordingborg</u> <u>Navn:</u> <u>MERN Å</u>	<u>x1: 693541.42,</u> <u>y1: 6106236.17,</u> <u>x2: 692415.19,</u> <u>y2: 6106515.04,</u> <u>x3: 694445.10,</u> <u>y3: 6105205.80,</u> <u>x4: 693541.32,</u> <u>y4: 6106236.24</u>	<u>2,98</u>	<u>Strækningbaseret</u> <u>indsatsbehov</u>
<u>o3516</u>	<u>Kommune(r):</u> <u>Vordingborg</u> <u>Navn:</u> <u>STENSHAVE</u> <u>BÆK</u>	<u>x1: 698926.83,</u> <u>y1: 6106854.45,</u> <u>x2: 697674.49,</u> <u>y2: 6107053.33</u>	<u>1,65</u>	<u>Strækningbaseret</u> <u>indsatsbehov</u>
<u>o3567</u>	<u>Kommune(r):</u> <u>Vordingborg</u> <u>Navn:</u> <u>DYRLEV VEST</u>	<u>x1: 689664.33,</u> <u>y1: 6110633.35,</u> <u>x2: 689161.34,</u> <u>y2: 6110456.54</u>	<u>0,55</u>	<u>Mindre</u> <u>strækningbaserede</u> <u>restaureringer</u>
<u>o3680</u>	<u>Kommune(r):</u> <u>Næstved</u> <u>Navn:</u> <u>HULEBÆK</u>	<u>x1: 688512.41,</u> <u>y1: 6117701.12,</u> <u>x2: 690111.22,</u> <u>y2: 6115722.60</u>	<u>3,12</u>	<u>Mindre</u> <u>strækningbaserede</u> <u>restaureringer,</u> <u>Genslyngning,</u> <u>Etablering af</u> <u>sandfang</u>
<u>o3692</u>	<u>Kommune(r):</u> <u>Næstved</u> <u>Navn:</u> <u>RØDLERSBÆK</u>	<u>x1: 690567.82,</u> <u>y1: 6117417.36,</u> <u>x2: 690067.60,</u> <u>y2: 6117640.96</u>	<u>0,9</u>	<u>Mindre</u> <u>strækningbaserede</u> <u>restaureringer</u>
<u>o3731</u>	<u>Kommune(r):</u> <u>Næstved</u> <u>Navn:</u> <u>ÅSIDE</u> <u>VANDLØB</u>	<u>x1: 688602.38,</u> <u>y1: 6120100.20,</u> <u>x2: 685594.62,</u> <u>y2: 6117500.00</u>	<u>4,55</u>	<u>Fjernelse af fysiske</u> <u>spærringer</u>

<u>o3740 x</u>	<u>Kommune(r):</u> <u>Faxe</u> <u>Navn:</u> <u>MOSEBØLLE</u> <u>BÆK,5</u>	<u>x1: 694344.91,</u> <u>y1: 6118349.67,</u> <u>x2: 694129.49,</u> <u>y2: 6120488.96</u>	<u>2,67</u>	<u>Fiernelse af fysiske</u> <u>spærringer,</u> <u>Etablering af</u> <u>sandfang,</u> <u>Mindre</u> <u>strækingsbaserede</u> <u>restaureringer</u>
<u>o3820</u>	<u>Kommune(r):</u> <u>Faxe</u> <u>Navn:</u> <u>T.T.LILLE Å</u>	<u>x1: 698981.36,</u> <u>y1: 6122983.74,</u> <u>x2: 698587.96,</u> <u>y2: 6122678.89</u>	<u>0,55</u>	<u>Mindre</u> <u>strækingsbaserede</u> <u>restaureringer,</u> <u>Etablering af</u> <u>sandfang</u>
<u>o3828</u>	<u>Kommune(r):</u> <u>Næstved</u> <u>Navn:</u> <u>RØNNEBÆK,36</u>	<u>x1: 677175.13,</u> <u>y1: 6121807.03,</u> <u>x2: 679201.55,</u> <u>y2: 6122575.95</u>	<u>4,46</u>	<u>Fiernelse af fysiske</u> <u>spærringer,</u> <u>Mindre</u> <u>strækingsbaserede</u> <u>restaureringer</u>
<u>o3835</u>	<u>Kommune(r):</u> <u>Faxe</u> <u>Navn:</u> <u>T.T.LILLE Å</u>	<u>x1: 698486.60,</u> <u>y1: 6123414.13,</u> <u>x2: 698048.97,</u> <u>y2: 6123119.94,</u> <u>x3: 698309.14,</u> <u>y3: 6122744.58,</u> <u>x4: 698048.97,</u> <u>y4: 6123119.94,</u> <u>x5: 698048.97,</u> <u>y5: 6123119.94,</u> <u>x6: 697922.83,</u> <u>y6: 6123132.36</u>	<u>1,34</u>	<u>Mindre</u> <u>strækingsbaserede</u> <u>restaureringer</u>
<u>o3871</u>	<u>Kommune(r):</u> <u>Slagelse</u> <u>Navn:</u> <u>Spegerborgren</u> <u>den</u>	<u>x1: 647596.29,</u> <u>y1: 6124961.47,</u> <u>x2: 645493.18,</u> <u>y2: 6124717.32,</u> <u>x3: 647709.35,</u> <u>y3: 6124975.46,</u> <u>x4: 647596.29,</u> <u>y4: 6124961.47,</u> <u>x5: 647739.12,</u> <u>y5: 6125061.48,</u> <u>x6: 647596.29,</u> <u>y6: 6124961.47</u>	<u>2,78</u>	<u>Mindre</u> <u>strækingsbaserede</u> <u>restaureringer</u>
<u>o3874</u>	<u>Kommune(r):</u> <u>Næstved</u>	<u>x1: 675538.99,</u> <u>y1: 6124962.76,</u> <u>x2: 674923.55,</u> <u>y2: 6124714.50</u>	<u>0,77</u>	<u>Åbning af rørlagte</u> <u>strækninger,</u> <u>Strækingsbaseret</u> <u>indsatsbehov</u>

	Navn: <u>ELLEBÆK,10</u>			
<u>o3888</u>	Kommune(r): <u>Faxe</u> Navn: <u>HESTEHAVE</u> <u>BÆK</u>	<u>x1: 702824.74,</u> <u>y1: 6124265.25,</u> <u>x2: 701901.52,</u> <u>y2: 6125685.91</u>	<u>1,97</u>	<u>Strækingsbaseret</u> <u>indsatsbehov</u>
<u>o3892</u>	Kommune(r): <u>Næstved</u> Navn: <u>ELLEBÆK,10</u>	<u>x1: 677969.19,</u> <u>y1: 6125920.33,</u> <u>x2: 675538.99,</u> <u>y2: 6124962.76</u>	<u>3,24</u>	<u>Genslyngning</u>
<u>o3907</u>	Kommune(r): <u>Næstved</u> Navn: <u>HULEBÆKKEN</u>	<u>x1: 683056.26,</u> <u>y1: 6126330.63,</u> <u>x2: 681843.50,</u> <u>y2: 6126924.19</u>	<u>1,54</u>	<u>Åbning af rørlagte</u> <u>strækninger</u>
<u>o3945 a</u>	Kommune(r): <u>Faxe</u> Navn: <u>T.T.SUSÅ 2</u>	<u>x1: 691145.45,</u> <u>y1: 6127149.63,</u> <u>x2: 690683.25,</u> <u>y2: 6126368.49</u>	<u>1,03</u>	<u>Åbning af rørlagte</u> <u>strækninger</u>
<u>o3945 b</u>	Kommune(r): <u>Faxe</u> Navn: <u>SUSÅ,2</u>	<u>x1: 691892.25,</u> <u>y1: 6127117.50,</u> <u>x2: 688712.56,</u> <u>y2: 6129432.49</u>	<u>4,82</u>	<u>Fiernelse af fysiske</u> <u>spærringer,</u> <u>Mindre</u> <u>strækingsbaserede</u> <u>restaureringer,</u> <u>Etablering af</u> <u>sandfang</u>
<u>o3959</u>	Kommune(r): <u>Faxe</u> Navn: <u>SLETTEHAVEB</u> <u>ÆK,7</u>	<u>x1: 691021.95,</u> <u>y1: 6129099.93,</u> <u>x2: 689686.94,</u> <u>y2: 6128939.00</u>	<u>1,56</u>	<u>Mindre</u> <u>strækingsbaserede</u> <u>restaureringer,</u> <u>Genslyngning,</u> <u>Etablering af</u> <u>sandfang</u>
<u>o3982 x</u>	Kommune(r): <u>Stevns</u> Navn: <u>HAVNELEVREN</u> <u>DE,2</u>	<u>x1: 712606.55,</u> <u>y1: 6127339.38,</u> <u>x2: 712185.28,</u> <u>y2: 6129739.95</u>	<u>3,13</u>	<u>Åbning af rørlagte</u> <u>strækninger</u>
<u>o3988</u>	Kommune(r): <u>Næstved</u>	<u>x1: 676407.62,</u> <u>y1: 6129887.49,</u>	<u>1,55</u>	<u>Strækingsbaseret</u> <u>indsatsbehov</u>

	<u>Navn:</u> <u>AFLØB FRA</u> <u>MATR.21,135</u>	<u>x2: 675073.25,</u> <u>y2: 6129830.99</u>		
<u>o3992</u>	<u>Kommune(r):</u> <u>Faxe, Næstved</u> <u>Navn:</u> <u>GØDSTRUP</u> <u>LANDBÆK</u>	<u>x1: 685253.38,</u> <u>y1: 6128204.98,</u> <u>x2: 683603.81,</u> <u>y2: 6129793.97,</u> <u>x3: 683786.37,</u> <u>y3: 6129939.49,</u> <u>x4: 683603.81,</u> <u>y4: 6129793.97,</u> <u>x5: 683603.81,</u> <u>y5: 6129793.97,</u> <u>x6: 683312.43,</u> <u>y6: 6129510.19</u>	<u>3,4</u>	<u>Åbning af rørlagte strækninger</u>
<u>o3994 d</u>	<u>Kommune(r):</u> <u>Næstved</u> <u>Navn:</u> <u>SALTØ Å</u>	<u>x1: 668041.68,</u> <u>y1: 6122942.00,</u> <u>x2: 663217.72,</u> <u>y2: 6124934.44,</u> <u>x3: 668041.68,</u> <u>y3: 6122942.00,</u> <u>x4: 668030.30,</u> <u>y4: 6122959.96,</u> <u>x5: 670038.11,</u> <u>y5: 6120391.50,</u> <u>x6: 668041.68,</u> <u>y6: 6122942.00,</u> <u>x7: 670038.11,</u> <u>y7: 6120391.50,</u> <u>x8: 670021.31,</u> <u>y8: 6120375.99,</u> <u>x9: 670055.16,</u> <u>y9: 6120371.83,</u> <u>x10: 670038.11,</u> <u>y10: 6120391.50</u>	<u>9,98</u>	<u>Mindre strækningbaserede restaureringer</u>
<u>o4014</u>	<u>Kommune(r):</u> <u>Faxe</u> <u>Navn:</u> <u>2-18</u>	<u>x1: 688301.06,</u> <u>y1: 6130641.98,</u> <u>x2: 687936.52,</u> <u>y2: 6130352.13</u>	<u>0,51</u>	<u>Strækningbaseret indsatsbehov</u>
<u>o4033</u>	<u>Kommune(r):</u> <u>Faxe</u> <u>Navn:</u> <u>2-28</u>	<u>x1: 686083.17,</u> <u>y1: 6130344.99,</u> <u>x2: 685682.70,</u> <u>y2: 6131113.83</u>	<u>0,91</u>	<u>Åbning af rørlagte strækninger</u>

o4055	<u>Kommune(r):</u> <u>Slagelse</u> <u>Navn:</u> <u>Boeslundevan</u> <u>dløbet</u>	<u>x1: 646977.36,</u> <u>y1: 6132115.00,</u> <u>x2: 645751.12,</u> <u>y2: 6130877.99</u>	<u>1,87</u>	<u>Mindre</u> <u>strækningbaserede</u> <u>restaureringer,</u> <u>Etablering af</u> <u>sandfang</u>
o4070	<u>Kommune(r):</u> <u>Slagelse</u> <u>Navn:</u> <u>Øllemose</u> <u>Rende</u>	<u>x1: 652684.06,</u> <u>y1: 6132013.78,</u> <u>x2: 651084.94,</u> <u>y2: 6130196.99</u>	<u>6,76</u>	<u>Åbning af rørlagte</u> <u>strækninger</u>
o4075	<u>Kommune(r):</u> <u>Næstved</u> <u>Navn:</u> <u>T.T.SØGÅRD</u> <u>SØ</u>	<u>x1: 674160.31,</u> <u>y1: 6132659.00,</u> <u>x2: 673398.34,</u> <u>y2: 6132697.12</u>	<u>0,88</u>	<u>Strækningbaseret</u> <u>indsatsbehov</u>
o4085_y	<u>Kommune(r):</u> <u>Faxe</u> <u>Navn:</u> <u>Møllebæk, str.</u> <u>2</u>	<u>x1: 689111.69,</u> <u>y1: 6132202.61,</u> <u>x2: 684632.07,</u> <u>y2: 6133854.02</u>	<u>5,39</u>	<u>Fiernelse af fysiske</u> <u>spærringer,</u> <u>Mindre</u> <u>strækningbaserede</u> <u>restaureringer,</u> <u>Genslyngning</u>
o4112_y	<u>Kommune(r):</u> <u>Faxe</u> <u>Navn:</u> <u>Tt. Freerslev</u> <u>Møllebæk vdl.</u>	<u>x1: 691107.55,</u> <u>y1: 6135064.30,</u> <u>x2: 690322.28,</u> <u>y2: 6134119.72,</u> <u>x3: 690834.54,</u> <u>y3: 6133257.92,</u> <u>x4: 690322.28,</u> <u>y4: 6134119.72,</u> <u>x5: 690322.28,</u> <u>y5: 6134119.72,</u> <u>x6: 690023.75,</u> <u>y6: 6133847.13,</u> <u>x7: 691107.55,</u> <u>y7: 6135064.30,</u> <u>x8: 691107.55,</u> <u>y8: 6135064.30,</u> <u>x9: 691143.89,</u> <u>y9: 6135182.92,</u> <u>x10: 691107.55,</u> <u>y10: 6135064.30</u>	<u>3,15</u>	<u>Åbning af rørlagte</u> <u>strækninger,</u> <u>Mindre</u> <u>strækningbaserede</u> <u>restaureringer,</u> <u>Etablering af</u> <u>sandfang</u>

<u>o4117</u>	<u>Kommune(r):</u> <u>Faxe</u> <u>Navn:</u> <u>Troelstrup</u> <u>Bæk</u>	<u>x1: 686757.94,</u> <u>y1: 6134131.97,</u> <u>x2: 684644.55,</u> <u>y2: 6133858.50</u>	<u>2,81</u>	<u>Strækingsbaseret</u> <u>indsatsbehov</u>
<u>o4190</u>	<u>Kommune(r):</u> <u>Næstved</u> <u>Navn:</u> <u>T.T.TYSTRUP</u> <u>SØ</u>	<u>x1: 665480.33,</u> <u>y1: 6136514.37,</u> <u>x2: 665670.58,</u> <u>y2: 6136790.70,</u> <u>x3: 665591.73,</u> <u>y3: 6136415.33,</u> <u>x4: 665480.33,</u> <u>y4: 6136514.37,</u> <u>x5: 665480.33,</u> <u>y5: 6136514.37,</u> <u>x6: 665212.65,</u> <u>y6: 6136525.67</u>	<u>0,83</u>	<u>Strækingsbaseret</u> <u>indsatsbehov</u>
<u>o4203</u>	<u>Kommune(r):</u> <u>Næstved</u> <u>Navn:</u> <u>T.T.TYSTRUP</u> <u>SØ</u>	<u>x1: 665632.24,</u> <u>y1: 6137291.48,</u> <u>x2: 665119.69,</u> <u>y2: 6136945.70,</u> <u>x3: 665655.38,</u> <u>y3: 6137307.99,</u> <u>x4: 665632.24,</u> <u>y4: 6137291.48,</u> <u>x5: 665999.88,</u> <u>y5: 6136987.98,</u> <u>x6: 665632.24,</u> <u>y6: 6137291.48,</u> <u>x7: 666016.68,</u> <u>y7: 6137033.50,</u> <u>x8: 665999.88,</u> <u>y8: 6136987.98,</u> <u>x9: 666174.93,</u> <u>y9: 6137223.99,</u> <u>x10: 665999.88,</u> <u>y10: 6136987.98</u>	<u>1,73</u>	<u>Strækingsbaseret</u> <u>indsatsbehov</u>
<u>o4226</u>	<u>Kommune(r):</u> <u>Slagelse</u> <u>Navn:</u> <u>Tranebækrend</u> <u>en</u>	<u>x1: 656823.66,</u> <u>y1: 6138000.34,</u> <u>x2: 656814.95,</u> <u>y2: 6136739.06</u>	<u>1,99</u>	<u>Etablering af</u> <u>sandfang</u>

o4227	<u>Kommune(r):</u> <u>Slagelse</u> <u>Navn:</u> <u>Bækkerenden</u>	<u>x1: 643239.18,</u> <u>y1: 6134877.00,</u> <u>x2: 641751.00,</u> <u>y2: 6137998.54</u>	<u>3,9</u>	<u>Mindre</u> <u>strækningbaserede</u> <u>restaureringer</u>
o4240	<u>Kommune(r):</u> <u>Slagelse</u> <u>Navn:</u> <u>Harrested Å</u>	<u>x1: 650361.90,</u> <u>y1: 6137274.86,</u> <u>x2: 650312.00,</u> <u>y2: 6138515.00</u>	<u>1,3</u>	<u>Etablering af</u> <u>sandfang</u>
o4241	<u>Kommune(r):</u> <u>Slagelse, Sorø,</u> <u>Næstved</u> <u>Navn:</u> <u>32-22-1-2</u>	<u>x1: 659991.48,</u> <u>y1: 6138526.87,</u> <u>x2: 659753.69,</u> <u>y2: 6138045.00</u>	<u>0,57</u>	<u>Strækningbaseret</u> <u>indsatsbehov</u>
o4247	<u>Kommune(r):</u> <u>Stevns</u> <u>Navn:</u> <u>Bæk i Hårlev,</u> <u>B3</u>	<u>x1: 706193.43,</u> <u>y1: 6137838.27,</u> <u>x2: 703140.14,</u> <u>y2: 6138599.95</u>	<u>3,38</u>	<u>Åbning af rørlagte</u> <u>strækninger,</u> <u>Fiernelse af fysiske</u> <u>spærringer</u>
o4251	<u>Kommune(r):</u> <u>Slagelse, Sorø</u> <u>Navn:</u> <u>32-22-1</u>	<u>x1: 659238.31,</u> <u>y1: 6138183.50,</u> <u>x2: 658835.69,</u> <u>y2: 6138744.99</u>	<u>1,6</u>	<u>Strækningbaseret</u> <u>indsatsbehov</u>
o4268 x	<u>Kommune(r):</u> <u>Stevns</u> <u>Navn:</u> <u>Aggerupvandlø</u> <u>bet, B3</u>	<u>x1: 706968.49,</u> <u>y1: 6138665.35,</u> <u>x2: 704851.89,</u> <u>y2: 6140071.41</u>	<u>3,03</u>	<u>Åbning af rørlagte</u> <u>strækninger,</u> <u>Mindre</u> <u>strækningbaserede</u> <u>restaureringer,</u> <u>Genslyngning</u>
o4281	<u>Kommune(r):</u> <u>Næstved</u> <u>Navn:</u> <u>MAGLEMOSEL</u> <u>ØBET,30</u>	<u>x1: 676298.93,</u> <u>y1: 6139744.50,</u> <u>x2: 675720.06,</u> <u>y2: 6139426.40</u>	<u>0,71</u>	<u>Mindre</u> <u>strækningbaserede</u> <u>restaureringer</u>
o4302	<u>Kommune(r):</u> <u>Sorø</u> <u>Navn:</u> <u>29-4</u>	<u>x1: 664484.55,</u> <u>y1: 6139527.49,</u> <u>x2: 664300.61,</u> <u>y2: 6140310.04</u>	<u>0,89</u>	<u>Mindre</u> <u>strækningbaserede</u> <u>restaureringer</u>

<u>o4307</u>	<u>Kommune(r):</u> <u>Næstved</u> <u>Navn:</u> <u>T.T.MØLLEBÆK</u>	<u>x1: 673111.30,</u> <u>y1: 6138953.50,</u> <u>x2: 671666.12,</u> <u>y2: 6139605.50,</u> <u>x3: 671666.12,</u> <u>y3: 6139605.50,</u> <u>x4: 671991.19,</u> <u>y4: 6138848.98,</u> <u>x5: 671666.12,</u> <u>y5: 6139605.50,</u> <u>x6: 670705.24,</u> <u>y6: 6140357.99</u>	<u>3,9</u>	<u>Strækingsbaseret</u> <u>indsatsbehov,</u> <u>Etablering af</u> <u>miniådale</u>
<u>o4320</u>	<u>Kommune(r):</u> <u>Faxe</u> <u>Navn:</u> <u>Feldbæk</u>	<u>x1: 690830.05,</u> <u>y1: 6140875.09,</u> <u>x2: 691101.77,</u> <u>y2: 6139863.19</u>	<u>1,38</u>	<u>Mindre</u> <u>strækingsbaserede</u> <u>restaureringer,</u> <u>Genslyngning</u>
<u>o4332</u>	<u>Kommune(r):</u> <u>Sorø</u> <u>Navn:</u> <u>29-1</u>	<u>x1: 664010.26,</u> <u>y1: 6140197.99,</u> <u>x2: 664105.24,</u> <u>y2: 6140849.49,</u> <u>x3: 664292.50,</u> <u>y3: 6141011.50,</u> <u>x4: 664105.24,</u> <u>y4: 6140849.49,</u> <u>x5: 664352.74,</u> <u>y5: 6140951.99,</u> <u>x6: 664105.24,</u> <u>y6: 6140849.49</u>	<u>1,48</u>	<u>Mindre</u> <u>strækingsbaserede</u> <u>restaureringer</u>
<u>o4337</u>	<u>Kommune(r):</u> <u>Næstved</u> <u>Navn:</u> <u>T.T.SUSÅ,36</u>	<u>x1: 668708.25,</u> <u>y1: 6140819.50,</u> <u>x2: 668321.80,</u> <u>y2: 6141301.25</u>	<u>0,68</u>	<u>Mindre</u> <u>strækingsbaserede</u> <u>restaureringer</u>
<u>o4356 x</u>	<u>Kommune(r):</u> <u>Sorø</u> <u>Navn:</u> <u>Kgs.kilde</u> <u>Møllebæk 1</u>	<u>x1: 660112.75,</u> <u>y1: 6142166.17,</u> <u>x2: 660457.84,</u> <u>y2: 6141394.09,</u> <u>x3: 660457.84,</u> <u>y3: 6141394.09,</u> <u>x4: 660446.69,</u> <u>y4: 6141330.99,</u> <u>x5: 660496.75,</u> <u>y5: 6140987.27,</u> <u>x6: 660457.84,</u>	<u>2,33</u>	<u>Mindre</u> <u>strækingsbaserede</u> <u>restaureringer</u>

		<u>y6: 6141394.09,</u> <u>x7: 660597.76,</u> <u>y7: 6141100.97,</u> <u>x8: 660496.75,</u> <u>y8: 6140987.27,</u> <u>x9: 660540.19,</u> <u>y9: 6140365.47,</u> <u>x10: 660496.75,</u> <u>y10: 6140987.27</u>		
<u>o4357</u>	<u>Kommune(r):</u> <u>Sorø</u> <u>Navn:</u> <u>29-13</u>	<u>x1: 667779.19,</u> <u>y1: 6141013.64,</u> <u>x2: 667744.80,</u> <u>y2: 6141847.50,</u> <u>x3: 667788.44,</u> <u>y3: 6141874.99,</u> <u>x4: 667744.80,</u> <u>y4: 6141847.50,</u> <u>x5: 667744.80,</u> <u>y5: 6141847.50,</u> <u>x6: 667532.75,</u> <u>y6: 6142264.97</u>	<u>1,66</u>	<u>Mindre</u> <u>strækingsbaserede</u> <u>restaureringer</u>
<u>o4358 y</u>	<u>Kommune(r):</u> <u>Sorø</u> <u>Navn:</u> <u>Lynge Bæk,</u> <u>str. 2</u>	<u>x1: 663365.89,</u> <u>y1: 6139857.56,</u> <u>x2: 661400.00,</u> <u>y2: 6142905.97</u>	<u>4,58</u>	<u>Fjernelse af fysiske</u> <u>spærringer,</u> <u>Mindre</u> <u>strækingsbaserede</u> <u>restaureringer,</u> <u>Etablering af</u> <u>sandfang</u>
<u>o4369</u>	<u>Kommune(r):</u> <u>Stevns</u> <u>Navn:</u> <u>Tt.</u> <u>Tryggevælde Å</u> <u>fra Store</u>	<u>x1: 707017.01,</u> <u>y1: 6142838.80,</u> <u>x2: 706287.91,</u> <u>y2: 6142288.99</u>	<u>1,02</u>	<u>Mindre</u> <u>strækingsbaserede</u> <u>restaureringer,</u> <u>Genslyngning</u>
<u>o4381</u>	<u>Kommune(r):</u> <u>Køge, Faxe</u> <u>Navn:</u> <u>Vedskølle Å,</u> <u>B1, typ 1</u>	<u>x1: 698224.19,</u> <u>y1: 6143398.78,</u> <u>x2: 694263.90,</u> <u>y2: 6141841.57,</u> <u>x3: 694263.90,</u> <u>y3: 6141841.57,</u> <u>x4: 693225.70,</u> <u>y4: 6141395.01,</u> <u>x5: 694263.90,</u> <u>y5: 6141841.57,</u>	<u>6,4</u>	<u>Mindre</u> <u>strækingsbaserede</u> <u>restaureringer</u>

		<u>x6: 693822.39,</u> <u>y6: 6142132.77</u>		
<u>o4388</u>	<u>Kommune(r):</u> <u>Ringsted</u> <u>Navn:</u> <u>Vognsbæk, str.</u> <u>1</u>	<u>x1: 675904.06,</u> <u>y1: 6142374.47,</u> <u>x2: 673004.69,</u> <u>y2: 6143487.50</u>	<u>3,42</u>	<u>Mindre</u> <u>strækningbaserede</u> <u>restaureringer,</u> <u>Etablering af</u> <u>sandfang</u>
<u>o4393</u>	<u>Kommune(r):</u> <u>Stevns</u> <u>Navn:</u> <u>Tt.</u> <u>Kilderenden</u> <u>ved</u> <u>Skæppelun</u>	<u>x1: 711926.38,</u> <u>y1: 6143852.86,</u> <u>x2: 711476.38,</u> <u>y2: 6142703.88,</u> <u>x3: 711926.38,</u> <u>y3: 6143852.86,</u> <u>x4: 711120.75,</u> <u>y4: 6143750.10,</u> <u>x5: 711926.38,</u> <u>y5: 6143852.86,</u> <u>x6: 712374.91,</u> <u>y6: 6144130.55</u>	<u>2,91</u>	<u>Mindre</u> <u>strækningbaserede</u> <u>restaureringer</u>
<u>o4453</u>	<u>Kommune(r):</u> <u>Sorø</u> <u>Navn:</u> <u>Flomgrøften</u>	<u>x1: 662969.17,</u> <u>y1: 6145751.99,</u> <u>x2: 663075.16,</u> <u>y2: 6146433.64</u>	<u>0,93</u>	<u>Strækningbaseret</u> <u>indsatsbehov</u>
<u>o4553 a</u>	<u>Kommune(r):</u> <u>Slagelse</u> <u>Navn:</u> <u>T.t.Vestermos</u> <u>e Å</u>	<u>x1: 654534.27,</u> <u>y1: 6148750.48,</u> <u>x2: 653410.98,</u> <u>y2: 6149515.05</u>	<u>1,47</u>	<u>Mindre</u> <u>strækningbaserede</u> <u>restaureringer</u>
<u>o4602 y</u>	<u>Kommune(r):</u> <u>Slagelse</u> <u>Navn:</u> <u>Flaskerende</u>	<u>x1: 654818.92,</u> <u>y1: 6152875.99,</u> <u>x2: 653998.75,</u> <u>y2: 6153186.49</u>	<u>0,89</u>	<u>Åbning af rørlagte</u> <u>strækninger</u>
<u>o4603 x</u>	<u>Kommune(r):</u> <u>Ringsted, Sorø</u> <u>Navn:</u> <u>Frøsmose Å,</u> <u>str. 2</u>	<u>x1: 667470.37,</u> <u>y1: 6152919.50,</u> <u>x2: 666700.24,</u> <u>y2: 6153244.00</u>	<u>0,96</u>	<u>Mindre</u> <u>strækningbaserede</u> <u>restaureringer</u>
<u>o4617</u>	<u>Kommune(r):</u> <u>Sorø</u>	<u>x1: 657485.07,</u> <u>y1: 6153885.48,</u>	<u>1,09</u>	<u>Strækningbaseret</u> <u>indsatsbehov</u>

	<u>Navn:</u> <u>Krogrenden</u>	<u>x2: 656813.37,</u> <u>y2: 6153188.99</u>		
<u>o4635</u>	<u>Kommune(r):</u> <u>Ringsted</u> <u>Navn:</u> <u>11-40</u>	<u>x1: 670717.05,</u> <u>y1: 6154662.93,</u> <u>x2: 669820.69,</u> <u>y2: 6154410.87,</u> <u>x3: 670745.18,</u> <u>y3: 6154761.99,</u> <u>x4: 670717.05,</u> <u>y4: 6154662.93,</u> <u>x5: 670803.99,</u> <u>y5: 6154629.50,</u> <u>x6: 670717.05,</u> <u>y6: 6154662.93</u>	<u>1,35</u>	<u>Strækingsbaseret</u> <u>indsatsbehov</u>
<u>o4637</u>	<u>Kommune(r):</u> <u>Køge, Ringsted</u> <u>Navn:</u> <u>15-20</u>	<u>x1: 684598.60,</u> <u>y1: 6153143.50,</u> <u>x2: 683238.59,</u> <u>y2: 6151168.08,</u> <u>x3: 684228.00,</u> <u>y3: 6154855.49,</u> <u>x4: 684598.60,</u> <u>y4: 6153143.50,</u> <u>x5: 684598.60,</u> <u>y5: 6153143.50,</u> <u>x6: 683793.24,</u> <u>y6: 6153041.49</u>	<u>6,64</u>	<u>Mindre</u> <u>strækingsbaserede</u> <u>restaureringer,</u> <u>Etablering af</u> <u>sandfang</u>
<u>o4646</u>	<u>Kommune(r):</u> <u>Holbæk,</u> <u>Ringsted</u> <u>Navn:</u> <u>11-39</u>	<u>x1: 670391.43,</u> <u>y1: 6155172.00,</u> <u>x2: 669684.13,</u> <u>y2: 6155015.84</u>	<u>0,87</u>	<u>Mindre</u> <u>strækingsbaserede</u> <u>restaureringer</u>
<u>o4723 b</u>	<u>Kommune(r):</u> <u>Sorø</u> <u>Navn:</u> <u>Skelbæk</u>	<u>x1: 655422.32,</u> <u>y1: 6156649.43,</u> <u>x2: 655594.59,</u> <u>y2: 6156018.01</u>	<u>0,75</u>	<u>Mindre</u> <u>strækingsbaserede</u> <u>restaureringer</u>
<u>o4723 c</u>	<u>Kommune(r):</u> <u>Sorø</u> <u>Navn:</u> <u>Bolbjerg</u> <u>Rende</u>	<u>x1: 654695.23,</u> <u>y1: 6157119.35,</u> <u>x2: 655422.32,</u> <u>y2: 6156649.43</u>	<u>1</u>	<u>Åbning af rørlagte</u> <u>strækninger,</u> <u>Strækingsbaseret</u> <u>indsatsbehov</u>

<u>o4729</u>	<u>Kommune(r):</u> <u>Sorø</u> <u>Navn:</u> <u>Bolbjerg</u> <u>Rende</u>	<u>x1: 652932.16,</u> <u>y1: 6157720.38,</u> <u>x2: 654695.23,</u> <u>y2: 6157119.35</u>	<u>2,62</u>	<u>Mindre</u> <u>strækningbaserede</u> <u>restaureringer</u>
<u>o4731</u>	<u>Kommune(r):</u> <u>Ringsted</u> <u>Navn:</u> <u>14-11</u>	<u>x1: 681069.00,</u> <u>y1: 6157933.50,</u> <u>x2: 680341.85,</u> <u>y2: 6156970.19</u>	<u>1,62</u>	<u>Åbning af rørlagte</u> <u>strækninger,</u> <u>Mindre</u> <u>strækningbaserede</u> <u>restaureringer</u>
<u>o4739</u>	<u>Kommune(r):</u> <u>Ringsted, Lejre</u> <u>Navn:</u> <u>Tokkerup Å,</u> <u>typ 1</u>	<u>x1: 683888.30,</u> <u>y1: 6157704.39,</u> <u>x2: 682594.73,</u> <u>y2: 6158448.44</u>	<u>1,84</u>	<u>Strækningbaseret</u> <u>indsatsbehov</u>
<u>o4742</u>	<u>Kommune(r):</u> <u>Køge, Roskilde</u> <u>Navn:</u> <u>Viby Å, B3, typ</u> <u>1</u>	<u>x1: 688641.38,</u> <u>y1: 6157479.87,</u> <u>x2: 690463.17,</u> <u>y2: 6158560.38</u>	<u>2,76</u>	<u>Mindre</u> <u>strækningbaserede</u> <u>restaureringer</u>
<u>o4745</u>	<u>Kommune(r):</u> <u>Køge, Roskilde,</u> <u>Solrød</u> <u>Navn:</u> <u>Skensved Å,</u> <u>B1, typ 1</u>	<u>x1: 695423.93,</u> <u>y1: 6157616.50,</u> <u>x2: 692343.51,</u> <u>y2: 6158662.30</u>	<u>3,56</u>	<u>Åbning af rørlagte</u> <u>strækninger,</u> <u>Mindre</u> <u>strækningbaserede</u> <u>restaureringer,</u> <u>Genslyngning</u>
<u>o4759 x</u>	<u>Kommune(r):</u> <u>Kalundborg</u> <u>Navn:</u> <u>34-11 Dt</u>	<u>x1: 646604.90,</u> <u>y1: 6159538.62,</u> <u>x2: 646037.84,</u> <u>y2: 6159333.07,</u> <u>x3: 646651.27,</u> <u>y3: 6159620.43,</u> <u>x4: 646604.90,</u> <u>y4: 6159538.62,</u> <u>x5: 646651.27,</u> <u>y5: 6159620.43,</u> <u>x6: 646636.32,</u> <u>y6: 6159805.93,</u> <u>x7: 646924.03,</u> <u>y7: 6159399.63,</u> <u>x8: 646604.90,</u>	<u>1,7</u>	<u>Mindre</u> <u>strækningbaserede</u> <u>restaureringer</u>

		<u>y8: 6159538.62,</u> <u>x9: 646960.61,</u> <u>y9: 6159638.23,</u> <u>x10: 646651.27,</u> <u>y10: 6159620.43</u>		
<u>o4767</u>	<u>Kommune(r):</u> <u>Køge, Roskilde,</u> <u>Leire</u> <u>Navn:</u> <u>Bregnetved Å,</u> <u>typ 1</u>	<u>x1: 687692.50,</u> <u>y1: 6160008.42,</u> <u>x2: 687965.21,</u> <u>y2: 6156911.19</u>	<u>3,61</u>	<u>Mindre</u> <u>strækningbaserede</u> <u>restaureringer</u>
<u>o4783 a</u>	<u>Kommune(r):</u> <u>Kalundborg</u> <u>Navn:</u> <u>24-9-2</u>	<u>x1: 651517.85,</u> <u>y1: 6160877.17,</u> <u>x2: 650131.66,</u> <u>y2: 6161146.73,</u> <u>x3: 648889.94,</u> <u>y3: 6160564.38,</u> <u>x4: 648884.82,</u> <u>y4: 6160601.13,</u> <u>x5: 649207.61,</u> <u>y5: 6160775.67,</u> <u>x6: 648884.82,</u> <u>y6: 6160601.13,</u> <u>x7: 649207.61,</u> <u>y7: 6160775.67,</u> <u>x8: 649127.18,</u> <u>y8: 6160812.85,</u> <u>x9: 649335.35,</u> <u>y9: 6160712.19,</u> <u>x10: 649149.42,</u> <u>y10:</u> <u>6160360.92,</u> <u>x11: 649335.35,</u> <u>y11:</u> <u>6160712.19,</u> <u>x12: 649207.61,</u> <u>y12:</u> <u>6160775.67,</u> <u>x13: 649447.64,</u> <u>y13:</u> <u>6160653.31,</u> <u>x14: 649335.35,</u> <u>y14:</u> <u>6160712.19,</u>	<u>4,73</u>	<u>Åbning af rørlagte</u> <u>strækninger</u>

		<u>x15: 649447.64,</u> <u>y15:</u> <u>6160653.31,</u> <u>x16: 649427.29,</u> <u>y16:</u> <u>6160257.64,</u> <u>x17: 650131.66,</u> <u>y17:</u> <u>6161146.73,</u> <u>x18: 649447.64,</u> <u>y18:</u> <u>6160653.31,</u> <u>x19: 650131.66,</u> <u>y19:</u> <u>6161146.73,</u> <u>x20: 650015.87,</u> <u>y20:</u> <u>6161286.98,</u> <u>x21: 648884.82,</u> <u>y21:</u> <u>6160601.13,</u> <u>x22: 648677.28,</u> <u>y22: 6160350.18</u>		
<u>o4783 b</u>	<u>Kommune(r):</u> <u>Kalundborg</u> <u>Navn:</u> <u>Reerslev</u> <u>Møllerende,</u> <u>str. 2,</u>	<u>x1: 650725.63,</u> <u>y1: 6159196.22,</u> <u>x2: 651517.85,</u> <u>y2: 6160877.17</u>	<u>2,29</u>	<u>Mindre</u> <u>strækingsbaserede</u> <u>restaureringer,</u> <u>Etablering af</u> <u>sandfang</u>
<u>o4790 x</u>	<u>Kommune(r):</u> <u>Kalundborg</u> <u>Navn:</u> <u>34-8rør</u>	<u>x1: 646697.85,</u> <u>y1: 6161197.52,</u> <u>x2: 645865.51,</u> <u>y2: 6161489.89,</u> <u>x3: 646697.85,</u> <u>y3: 6161197.52,</u> <u>x4: 646756.71,</u> <u>y4: 6161457.45,</u> <u>x5: 647152.54,</u> <u>y5: 6161306.17,</u> <u>x6: 646697.85,</u> <u>y6: 6161197.52</u>	<u>2,17</u>	<u>Åbning af rørlagte</u> <u>strækninger</u>
<u>o4801 a</u>	<u>Kommune(r):</u> <u>Greve,</u> <u>Roskilde,</u>	<u>x1: 705100.64,</u> <u>y1: 6160965.11,</u>	<u>5,95</u>	<u>Mindre</u> <u>strækingsbaserede</u> <u>restaureringer,</u>

	<u>Solrød</u> <u>Navn:</u> <u>Karlstrup</u> <u>Møllebæk</u>	<u>x2: 700478.34,</u> <u>y2: 6162069.43</u>		<u>Etablering af sandfang</u>
<u>o4801 b</u>	<u>Kommune(r):</u> <u>Greve, Solrød</u> <u>Navn:</u> <u>Vildmoseløbet</u>	<u>x1: 703009.78,</u> <u>y1: 6161618.40,</u> <u>x2: 701134.09,</u> <u>y2: 6162782.15</u>	<u>2,3</u>	<u>Mindre strækingsbaserede restaureringer, Genslyngning, Etablering af sandfang</u>
<u>o4802</u>	<u>Kommune(r):</u> <u>Kalundborg</u> <u>Navn:</u> <u>Hvidebæk</u>	<u>x1: 642619.61,</u> <u>y1: 6161974.80,</u> <u>x2: 642086.11,</u> <u>y2: 6162466.79</u>	<u>1,01</u>	<u>Fiernelse af fysiske spærringer, Mindre strækingsbaserede restaureringer, Etablering af sandfang</u>
<u>o4821 x</u>	<u>Kommune(r):</u> <u>Holbæk</u> <u>Navn:</u> <u>Dønnerbækken</u>	<u>x1: 663137.67,</u> <u>y1: 6164374.44,</u> <u>x2: 662425.40,</u> <u>y2: 6163211.18,</u> <u>x3: 662425.40,</u> <u>y3: 6163211.18,</u> <u>x4: 662105.12,</u> <u>y4: 6162651.51,</u> <u>x5: 663243.77,</u> <u>y5: 6163471.15,</u> <u>x6: 662425.40,</u> <u>y6: 6163211.18</u>	<u>3,45</u>	<u>Åbning af rørlagte strækninger, Fiernelse af fysiske spærringer</u>
<u>o4827 y</u>	<u>Kommune(r):</u> <u>Leire</u> <u>Navn:</u> <u>Avnstrup</u> <u>Vandløbet</u>	<u>x1: 682897.22,</u> <u>y1: 6162114.95,</u> <u>x2: 683960.45,</u> <u>y2: 6164159.85,</u> <u>x3: 683133.67,</u> <u>y3: 6161567.81,</u> <u>x4: 682614.00,</u> <u>y4: 6161267.85,</u> <u>x5: 682897.22,</u> <u>y5: 6162114.95,</u> <u>x6: 683133.67,</u> <u>y6: 6161567.81,</u> <u>x7: 683133.67,</u> <u>y7: 6161567.81,</u> <u>x8: 682936.00,</u>	<u>6,17</u>	<u>Åbning af rørlagte strækninger</u>

		<u>y8: 6160825.81,</u> <u>x9: 682897.22,</u> <u>y9: 6162114.95,</u> <u>x10: 682258.31,</u> <u>y10: 6161487.04</u>		
<u>o4830 y</u>	<u>Kommune(r):</u> <u>Holbæk, Lejre</u> <u>Navn:</u> <u>Elverdams Å,</u> <u>A, typ 1</u>	<u>x1: 681392.13,</u> <u>y1: 6162410.63,</u> <u>x2: 678365.60,</u> <u>y2: 6163819.73</u>	<u>3,87</u>	<u>Åbning af rørlagte</u> <u>strækninger</u>
<u>o4837</u>	<u>Kommune(r):</u> <u>Holbæk</u> <u>Navn:</u> <u>Rendebækken</u>	<u>x1: 677136.56,</u> <u>y1: 6162558.73,</u> <u>x2: 674592.13,</u> <u>y2: 6163584.90</u>	<u>4,47</u>	<u>Fiernelse af fysiske</u> <u>spærringer</u>
<u>o4838 y</u>	<u>Kommune(r):</u> <u>Kalundborg</u> <u>Navn:</u> <u>Løgtved-</u> <u>Buerup</u> <u>grøften Dt</u>	<u>x1: 647423.25,</u> <u>y1: 6163588.64,</u> <u>x2: 646985.26,</u> <u>y2: 6164461.81</u>	<u>1,16</u>	<u>Mindre</u> <u>strækningbaserede</u> <u>restaureringer,</u> <u>Etablering af</u> <u>sandfang</u>
<u>o4859</u>	<u>Kommune(r):</u> <u>Holbæk</u> <u>Navn:</u> <u>20-3</u>	<u>x1: 660265.53,</u> <u>y1: 6165406.53,</u> <u>x2: 659791.92,</u> <u>y2: 6165330.12</u>	<u>0,58</u>	<u>Strækningbaseret</u> <u>indsatsbehov</u>
<u>o4873 x</u>	<u>Kommune(r):</u> <u>Kalundborg</u> <u>Navn:</u> <u>31-40-2</u>	<u>x1: 648175.52,</u> <u>y1: 6165476.79,</u> <u>x2: 647683.58,</u> <u>y2: 6166114.82,</u> <u>x3: 648277.85,</u> <u>y3: 6165480.39,</u> <u>x4: 648175.52,</u> <u>y4: 6165476.79,</u> <u>x5: 648497.82,</u> <u>y5: 6165618.07,</u> <u>x6: 648277.85,</u> <u>y6: 6165480.39,</u> <u>x7: 648529.66,</u> <u>y7: 6165265.91,</u> <u>x8: 648277.85,</u> <u>y8: 6165480.39,</u> <u>x9: 648547.06,</u>	<u>3,15</u>	<u>Strækningbaseret</u> <u>indsatsbehov</u>

		<u>y9: 6165008.24,</u> <u>x10: 648529.66,</u> <u>y10:</u> <u>6165265.91,</u> <u>x11: 648564.45,</u> <u>y11:</u> <u>6164827.93,</u> <u>x12: 648175.52,</u> <u>y12:</u> <u>6165476.79,</u> <u>x13: 648579.57,</u> <u>y13:</u> <u>6164997.53,</u> <u>x14: 648547.06,</u> <u>y14:</u> <u>6165008.24,</u> <u>x15: 648583.51,</u> <u>y15:</u> <u>6165274.58,</u> <u>x16: 648529.66,</u> <u>y16:</u> <u>6165265.91,</u> <u>x17: 648547.06,</u> <u>y17:</u> <u>6165008.24,</u> <u>x18: 648601.88,</u> <u>y18: 6164923.98</u>		
<u>o4882</u>	<u>Kommune(r):</u> <u>Holbæk</u> <u>Navn:</u> <u>30-9</u>	<u>x1: 650833.43,</u> <u>y1: 6166389.15,</u> <u>x2: 650055.71,</u> <u>y2: 6165947.02</u>	<u>1,03</u>	<u>Fiernelse af fysiske spærringer</u>
<u>o4964</u>	<u>Kommune(r):</u> <u>Holbæk</u> <u>Navn:</u> <u>Tt. Tuse Å, vdl</u> <u>6-26</u>	<u>x1: 661620.89,</u> <u>y1: 6170151.54,</u> <u>x2: 660974.49,</u> <u>y2: 6168366.78,</u> <u>x3: 660865.29,</u> <u>y3: 6168348.80,</u> <u>x4: 660817.33,</u> <u>y4: 6168458.52,</u> <u>x5: 660974.49,</u> <u>y5: 6168366.78,</u> <u>x6: 660865.29,</u> <u>y6: 6168348.80,</u> <u>x7: 660974.49,</u>	<u>2,73</u>	<u>Åbning af rørlagte strækninger, Strækingsbaseret indsatsbehov</u>

		<u>y7: 6168366.78,</u> <u>x8: 660953.46,</u> <u>y8: 6168298.96,</u> <u>x9: 660865.29,</u> <u>y9: 6168348.80,</u> <u>x10: 660811.90,</u> <u>y10: 6168303.99</u>		
<u>o4977 a</u>	<u>Kommune(r):</u> <u>Holbæk</u> <u>Navn:</u> <u>25-21</u>	<u>x1: 650936.90,</u> <u>y1: 6168136.25,</u> <u>x2: 651174.27,</u> <u>y2: 6169256.86,</u> <u>x3: 650936.90,</u> <u>y3: 6168136.25,</u> <u>x4: 650821.42,</u> <u>y4: 6167170.74,</u> <u>x5: 650936.90,</u> <u>y5: 6168136.25,</u> <u>x6: 650875.71,</u> <u>y6: 6168165.79</u>	<u>2,87</u>	<u>Åbning af rørlagte</u> <u>strækninger</u>
<u>o4994</u>	<u>Kommune(r):</u> <u>Høje Taastrup,</u> <u>Ishøj, Greve</u> <u>Navn:</u> <u>Lille Veile Å, C,</u> <u>typ 1</u>	<u>x1: 705997.73,</u> <u>y1: 6168818.11,</u> <u>x2: 701846.97,</u> <u>y2: 6170633.45</u>	<u>5,31</u>	<u>Mindre</u> <u>strækningbaserede</u> <u>restaureringer</u>
<u>o4996</u>	<u>Kommune(r):</u> <u>Holbæk</u> <u>Navn:</u> <u>Lovledsbække</u> <u>n</u>	<u>x1: 655986.95,</u> <u>y1: 6170004.18,</u> <u>x2: 655957.28,</u> <u>y2: 6169042.83,</u> <u>x3: 655986.95,</u> <u>y3: 6170004.18,</u> <u>x4: 655486.99,</u> <u>y4: 6169780.38,</u> <u>x5: 656392.82,</u> <u>y5: 6170779.13,</u> <u>x6: 655986.95,</u> <u>y6: 6170004.18</u>	<u>2,69</u>	<u>Mindre</u> <u>strækningbaserede</u> <u>restaureringer</u>
<u>o5011</u>	<u>Kommune(r):</u> <u>Roskilde</u> <u>Navn:</u> <u>Gedebæksren</u> <u>den, typ 1</u>	<u>x1: 691038.02,</u> <u>y1: 6171462.17,</u> <u>x2: 690375.36,</u> <u>y2: 6170698.31</u>	<u>1,24</u>	<u>Mindre</u> <u>strækningbaserede</u> <u>restaureringer,</u> <u>Etablering af</u> <u>sandfang</u>

<u>o5012 x</u>	<u>Kommune(r):</u> <u>Holbæk,</u> <u>Kalundborg</u> <u>Navn:</u> <u>26-8-1u</u>	<u>x1: 649975.72,</u> <u>y1: 6172068.12,</u> <u>x2: 649659.61,</u> <u>y2: 6170970.73,</u> <u>x3: 649472.42,</u> <u>y3: 6171759.35,</u> <u>x4: 649197.65,</u> <u>y4: 6171963.78,</u> <u>x5: 649472.42,</u> <u>y5: 6171759.35,</u> <u>x6: 649466.31,</u> <u>y6: 6171277.54,</u> <u>x7: 649577.88,</u> <u>y7: 6171046.62,</u> <u>x8: 649236.17,</u> <u>y8: 6170347.97,</u> <u>x9: 649577.88,</u> <u>y9: 6171046.62,</u> <u>x10: 649466.31,</u> <u>y10:</u> <u>6171277.54,</u> <u>x11: 649607.97,</u> <u>y11:</u> <u>6171897.54,</u> <u>x12: 649472.42,</u> <u>y12:</u> <u>6171759.35,</u> <u>x13: 649659.61,</u> <u>y13:</u> <u>6170970.73,</u> <u>x14: 649577.88,</u> <u>y14:</u> <u>6171046.62,</u> <u>x15: 649716.62,</u> <u>y15:</u> <u>6170438.25,</u> <u>x16: 649659.61,</u> <u>y16:</u> <u>6170970.73,</u> <u>x17: 649466.31,</u> <u>y17:</u> <u>6171277.54,</u> <u>x18: 649372.71,</u> <u>y18: 6171477.15</u>	<u>5,17</u>	<u>Strækingsbaseret</u> <u>indsatsbehov</u>
----------------	---	---	-------------	--

o5018 x	<u>Kommune(r):</u> <u>Holbæk,</u> <u>Kalundborg</u> <u>Navn:</u> <u>26-7</u>	<u>x1: 649318.42,</u> <u>y1: 6172898.54,</u> <u>x2: 649068.02,</u> <u>y2: 6170479.46</u>	<u>4,32</u>	<u>Åbning af rørlagte</u> <u>strækninger</u>
o5059 b	<u>Kommune(r):</u> <u>Holbæk</u> <u>Navn:</u> <u>Tt. Tuse Å, vdl</u> <u>6-26</u>	<u>x1: 661644.89,</u> <u>y1: 6171104.04,</u> <u>x2: 661872.50,</u> <u>y2: 6173076.45</u>	<u>2,31</u>	<u>Mindre</u> <u>strækningbaserede</u> <u>restaureringer</u>
o5074	<u>Kommune(r):</u> <u>Holbæk</u> <u>Navn:</u> <u>Egemose</u> <u>Rende</u>	<u>x1: 659123.79,</u> <u>y1: 6172996.85,</u> <u>x2: 659017.47,</u> <u>y2: 6173597.05</u>	<u>0,65</u>	<u>Mindre</u> <u>strækningbaserede</u> <u>restaureringer</u>
o5086	<u>Kommune(r):</u> <u>Albertslund,</u> <u>Høje Taastrup</u> <u>Navn:</u> <u>Store Vejle Å,</u> <u>B1</u>	<u>x1: 710075.65,</u> <u>y1: 6171553.24,</u> <u>x2: 708637.39,</u> <u>y2: 6174170.53</u>	<u>3,56</u>	<u>Genslyngning</u>
o5088 y	<u>Kommune(r):</u> <u>Holbæk</u> <u>Navn:</u> <u>Aggersvoldløb</u> <u>et, typ 2</u>	<u>x1: 654634.53,</u> <u>y1: 6174540.62,</u> <u>x2: 653358.30,</u> <u>y2: 6173895.34</u>	<u>1,48</u>	<u>Mindre</u> <u>strækningbaserede</u> <u>restaureringer,</u> <u>Etablering af</u> <u>sandfang</u>
o5132	<u>Kommune(r):</u> <u>Høje Taastrup</u> <u>Navn:</u> <u>Vasby Å / Hove</u> <u>Å</u>	<u>x1: 703254.77,</u> <u>y1: 6176194.12,</u> <u>x2: 701253.65,</u> <u>y2: 6174102.37</u>	<u>3,36</u>	<u>Strækningbaseret</u> <u>indsatsbehov</u>
o5140 x	<u>Kommune(r):</u> <u>Høje Taastrup</u> <u>Navn:</u> <u>Hakkemosegrø</u> <u>ften</u>	<u>x1: 706245.22,</u> <u>y1: 6175658.01,</u> <u>x2: 705573.92,</u> <u>y2: 6176479.85,</u> <u>x3: 705573.92,</u> <u>y3: 6176479.85,</u> <u>x4: 705553.64,</u> <u>y4: 6176463.71,</u>	<u>3,14</u>	<u>Åbning af rørlagte</u> <u>strækninger,</u> <u>Mindre</u> <u>strækningbaserede</u> <u>restaureringer</u>

		<u>x5: 705573.92,</u> <u>y5: 6176479.85,</u> <u>x6: 705121.09,</u> <u>y6: 6177992.09</u>		
<u>o5145</u>	<u>Kommune(r):</u> <u>Kalundborg</u> <u>Navn:</u> <u>Tranemose</u> <u>grøft</u>	<u>x1: 634441.87,</u> <u>y1: 6176868.74,</u> <u>x2: 632654.87,</u> <u>y2: 6175362.49</u>	<u>4,05</u>	<u>Mindre</u> <u>strækingsbaserede</u> <u>restaureringer,</u> <u>Etablering af</u> <u>sandfang</u>
<u>o5146</u>	<u>Kommune(r):</u> <u>Høje Taastrup,</u> <u>Roskilde</u> <u>Navn:</u> <u>Tt. Hove Å v</u> <u>Birkelund</u>	<u>x1: 702878.55,</u> <u>y1: 6176935.43,</u> <u>x2: 701953.21,</u> <u>y2: 6176184.17</u>	<u>1,38</u>	<u>Strækingsbaseret</u> <u>indsatsbehov</u>
<u>o5205</u>	<u>Kommune(r):</u> <u>Kalundborg</u> <u>Navn:</u> <u>Saltbækgrøfte</u> <u>n</u>	<u>x1: 633091.81,</u> <u>y1: 6179214.94,</u> <u>x2: 632690.68,</u> <u>y2: 6178348.55</u>	<u>1,2</u>	<u>Mindre</u> <u>strækingsbaserede</u> <u>restaureringer</u>
<u>o5221 x</u>	<u>Kommune(r):</u> <u>Ballerup,</u> <u>Albertslund,</u> <u>Egedal</u> <u>Navn:</u> <u>Råmose /</u> <u>Risby Å</u>	<u>x1: 708087.84,</u> <u>y1: 6176957.93,</u> <u>x2: 709161.59,</u> <u>y2: 6180526.02</u>	<u>5,26</u>	<u>Mindre</u> <u>strækingsbaserede</u> <u>restaureringer,</u> <u>Etablering af</u> <u>sandfang</u>
<u>o5241</u>	<u>Kommune(r):</u> <u>Frederikssund,</u> <u>Leire</u> <u>Navn:</u> <u>Hønepilsgrøfte</u> <u>n</u>	<u>x1: 687195.26,</u> <u>y1: 6180067.92,</u> <u>x2: 685085.13,</u> <u>y2: 6181010.72</u>	<u>2,42</u>	<u>Åbning af rørlagte</u> <u>strækninger,</u> <u>Strækingsbaseret</u> <u>indsatsbehov</u>
<u>o5256 a</u>	<u>Kommune(r):</u> <u>Ballerup,</u> <u>Egedal</u> <u>Navn:</u> <u>Grønsø /</u> <u>Ballerup Å</u>	<u>x1: 709857.30,</u> <u>y1: 6181799.96,</u> <u>x2: 707743.97,</u> <u>y2: 6180235.26</u>	<u>3,04</u>	<u>Mindre</u> <u>strækingsbaserede</u> <u>restaureringer</u>

<u>o5256 y</u>	Kommune(r): <u>Egedal</u> Navn: <u>Grønsø / Ballerup Å</u>	<u>x1: 707743.97,</u> <u>y1: 6180235.26,</u> <u>x2: 703422.85,</u> <u>y2: 6181485.10</u>	<u>5,64</u>	<u>Mindre</u> <u>strækningbaserede</u> <u>restaureringer,</u> <u>Etablering af</u> <u>sandfang</u>
<u>o5284</u>	Kommune(r): <u>Frederikssund</u> Navn: <u>Vejlemølle Å,</u> <u>typ 1</u>	<u>x1: 684644.07,</u> <u>y1: 6182703.75,</u> <u>x2: 684246.05,</u> <u>y2: 6181656.89</u>	<u>1,16</u>	<u>Strækningbaseret</u> <u>indsatsbehov</u>
<u>o5292 a</u>	Kommune(r): <u>Gentofte</u> Navn: <u>GENTOFTE</u> <u>RENDE</u>	<u>x1: 721984.54,</u> <u>y1: 6181369.90,</u> <u>x2: 721867.03,</u> <u>y2: 6183189.32</u>	<u>1,87</u>	<u>Strækningbaseret</u> <u>indsatsbehov</u>
<u>o5292 b</u>	Kommune(r): <u>København,</u> <u>Gentofte</u> Navn: <u>NORDKANALE</u> <u>N</u>	<u>x1: 722740.59,</u> <u>y1: 6180920.69,</u> <u>x2: 721230.18,</u> <u>y2: 6181223.33,</u> <u>x3: 721230.18,</u> <u>y3: 6181223.33,</u> <u>x4: 720764.70,</u> <u>y4: 6180802.31,</u> <u>x5: 721230.18,</u> <u>y5: 6181223.33,</u> <u>x6: 721211.42,</u> <u>y6: 6180813.48</u>	<u>3,19</u>	<u>Mindre</u> <u>strækningbaserede</u> <u>restaureringer</u>
<u>o5293 a</u>	Kommune(r): <u>Ballerup,</u> <u>Egedal</u> Navn: <u>Søruprenden</u>	<u>x1: 706524.25,</u> <u>y1: 6183321.79,</u> <u>x2: 705543.17,</u> <u>y2: 6182892.63</u>	<u>1,12</u>	<u>Mindre</u> <u>strækningbaserede</u> <u>restaureringer,</u> <u>Genslyngning</u>
<u>o5293 b</u>	Kommune(r): <u>Ballerup,</u> <u>Egedal</u> Navn: <u>Tunbækken</u>	<u>x1: 705853.29,</u> <u>y1: 6182380.81,</u> <u>x2: 704819.36,</u> <u>y2: 6182821.95</u>	<u>1,42</u>	<u>Mindre</u> <u>strækningbaserede</u> <u>restaureringer,</u> <u>Genslyngning</u>
<u>o5301</u>	Kommune(r): <u>Ballerup,</u> <u>Egedal</u>	<u>x1: 706272.36,</u> <u>y1: 6183975.84,</u>	<u>1,24</u>	<u>Strækningbaseret</u> <u>indsatsbehov</u>

	<u>Navn:</u> <u>Værebros Å</u>	<u>x2: 705243.46,</u> <u>y2: 6184037.21</u>		
<u>o5307</u>	<u>Kommune(r):</u> <u>Ballerup</u> <u>Navn:</u> <u>Måløvrenden</u>	<u>x1: 708449.03,</u> <u>y1: 6183313.90,</u> <u>x2: 708353.67,</u> <u>y2: 6184397.11</u>	<u>1,5</u>	<u>Etablering af</u> <u>sandfang,</u> <u>Mindre</u> <u>strækningbaserede</u> <u>restaureringer</u>
<u>o5308</u>	<u>Kommune(r):</u> <u>Holbæk</u> <u>Navn:</u> <u>Hørby Sørende</u>	<u>x1: 668177.34,</u> <u>y1: 6183353.37,</u> <u>x2: 667582.29,</u> <u>y2: 6184489.80</u>	<u>1,42</u>	<u>Mindre</u> <u>strækningbaserede</u> <u>restaureringer</u>
<u>o5352 y</u>	<u>Kommune(r):</u> <u>Frederikssund</u> <u>Navn:</u> <u>Skarndalgrøft</u>	<u>x1: 681717.62,</u> <u>y1: 6187369.29,</u> <u>x2: 682302.11,</u> <u>y2: 6186485.47,</u> <u>x3: 682302.11,</u> <u>y3: 6186485.47,</u> <u>x4: 682272.95,</u> <u>y4: 6186490.09,</u> <u>x5: 682410.10,</u> <u>y5: 6186440.68,</u> <u>x6: 682302.11,</u> <u>y6: 6186485.47</u>	<u>1,45</u>	<u>Mindre</u> <u>strækningbaserede</u> <u>restaureringer,</u> <u>Etablering af</u> <u>sandfang</u>
<u>o5354</u>	<u>Kommune(r):</u> <u>Egedal</u> <u>Navn:</u> <u>Bundså, B0</u>	<u>x1: 707149.98,</u> <u>y1: 6187677.85,</u> <u>x2: 705724.10,</u> <u>y2: 6188443.47</u>	<u>1,82</u>	<u>Åbning af rørlagte</u> <u>strækninger</u>
<u>o5358 a</u>	<u>Kommune(r):</u> <u>Frederikssund</u> <u>Navn:</u> <u>Mademose Å,</u> <u>B1</u>	<u>x1: 690514.99,</u> <u>y1: 6188429.62,</u> <u>x2: 689422.55,</u> <u>y2: 6188072.01</u>	<u>1,38</u>	<u>Mindre</u> <u>strækningbaserede</u> <u>restaureringer,</u> <u>Genslyngning</u>
<u>o5358 b</u>	<u>Kommune(r):</u> <u>Frederikssund</u> <u>Navn:</u> <u>Mademose Å,</u> <u>B0</u>	<u>x1: 689422.55,</u> <u>y1: 6188072.01,</u> <u>x2: 688160.10,</u> <u>y2: 6188080.66</u>	<u>1,94</u>	<u>Åbning af rørlagte</u> <u>strækninger,</u> <u>Mindre</u> <u>strækningbaserede</u> <u>restaureringer,</u> <u>Etablering af</u> <u>sandfang</u>

<u>o5361</u>	<u>Kommune(r):</u> <u>Furesø</u> <u>Navn:</u> <u>DYBENDALSRE</u> <u>NDEN</u>	<u>x1: 712953.38,</u> <u>y1: 6188705.07,</u> <u>x2: 712559.71,</u> <u>y2: 6188064.37</u>	<u>0,9</u>	<u>Mindre</u> <u>strækingsbaserede</u> <u>restaureringer</u>
<u>o5362</u>	<u>Kommune(r):</u> <u>Egedal</u> <u>Navn:</u> <u>Bundså, B0</u>	<u>x1: 705724.10,</u> <u>y1: 6188443.47,</u> <u>x2: 705160.17,</u> <u>y2: 6188834.32</u>	<u>0,72</u>	<u>Mindre</u> <u>strækingsbaserede</u> <u>restaureringer</u>
<u>o5365 x</u>	<u>Kommune(r):</u> <u>Lyngby-</u> <u>Taarbæk</u> <u>Navn:</u> <u>TÅRBÆKDALSV</u> <u>EJ RENDEN</u>	<u>x1: 724850.13,</u> <u>y1: 6188404.27,</u> <u>x2: 724255.33,</u> <u>y2: 6188862.37,</u> <u>x3: 725289.95,</u> <u>y3: 6188347.79,</u> <u>x4: 724850.13,</u> <u>y4: 6188404.27,</u> <u>x5: 724850.13,</u> <u>y5: 6188404.27,</u> <u>x6: 725289.95,</u> <u>y6: 6188347.79,</u> <u>x7: 725412.07,</u> <u>y7: 6188394.55,</u> <u>x8: 725289.95,</u> <u>y8: 6188347.79</u>	<u>2,79</u>	<u>Åbning af rørlagte</u> <u>strækninger</u>
<u>o5391 b</u>	<u>Kommune(r):</u> <u>Frederikssund</u> <u>Navn:</u> <u>Lyngerup</u> <u>Grøft, B0</u>	<u>x1: 685866.06,</u> <u>y1: 6189964.08,</u> <u>x2: 685476.24,</u> <u>y2: 6189569.97,</u> <u>x3: 685766.94,</u> <u>y3: 6190290.60,</u> <u>x4: 685866.06,</u> <u>y4: 6189964.08,</u> <u>x5: 686308.98,</u> <u>y5: 6189624.83,</u> <u>x6: 685866.06,</u> <u>y6: 6189964.08</u>	<u>1,61</u>	<u>Etablering af</u> <u>sandfang</u>
<u>o5400 b</u>	<u>Kommune(r):</u> <u>Allerød, Egedal</u> <u>Navn:</u> <u>HESTETANGS</u> <u>Å, typ 1</u>	<u>x1: 708361.21,</u> <u>y1: 6190248.79,</u> <u>x2: 705597.37,</u> <u>y2: 6190981.81</u>	<u>3</u>	<u>Mindre</u> <u>strækingsbaserede</u> <u>restaureringer,</u> <u>Genslyngning</u>

o5402 x	<u>Kommune(r):</u> <u>Egedal,</u> <u>Frederikssund</u> <u>Navn:</u> <u>Jørlunde Å</u>	<u>x1: 698788.98,</u> <u>y1: 6191328.02,</u> <u>x2: 696173.58,</u> <u>y2: 6190798.79</u>	<u>3</u>	<u>Åbning af rørlagte</u> <u>strækninger</u>
o5438 x	<u>Kommune(r):</u> <u>Rudersdal</u> <u>Navn:</u> <u>VEJDAMSREN</u> <u>DEN</u>	<u>x1: 723500.22,</u> <u>y1: 6194838.75,</u> <u>x2: 720302.38,</u> <u>y2: 6193996.66,</u> <u>x3: 720319.41,</u> <u>y3: 6193507.58,</u> <u>x4: 720302.38,</u> <u>y4: 6193996.66,</u> <u>x5: 719821.49,</u> <u>y5: 6194191.39,</u> <u>x6: 720302.38,</u> <u>y6: 6193996.66</u>	<u>6,31</u>	<u>Åbning af rørlagte</u> <u>strækninger,</u> <u>Etablering af</u> <u>sandfang,</u> <u>Mindre</u> <u>strækningsbaserede</u> <u>restaureringer</u>
o5450	<u>Kommune(r):</u> <u>Rudersdal</u> <u>Navn:</u> <u>KIGHANEREND</u> <u>EN</u>	<u>x1: 723642.43,</u> <u>y1: 6194826.27,</u> <u>x2: 720160.01,</u> <u>y2: 6191526.66</u>	<u>5,99</u>	<u>Mindre</u> <u>strækningsbaserede</u> <u>restaureringer</u>
o5471	<u>Kommune(r):</u> <u>Odsherred</u> <u>Navn:</u> <u>Annebjerg</u> <u>Sørende</u>	<u>x1: 666891.60,</u> <u>y1: 6196310.79,</u> <u>x2: 665833.89,</u> <u>y2: 6194090.72</u>	<u>3,26</u>	<u>Mindre</u> <u>strækningsbaserede</u> <u>restaureringer</u>
o5499	<u>Kommune(r):</u> <u>Allerød,</u> <u>Hillerød</u> <u>Navn:</u> <u>Kollerød Å, typ</u> <u>1</u>	<u>x1: 707795.30,</u> <u>y1: 6197591.08,</u> <u>x2: 704816.71,</u> <u>y2: 6197828.14</u>	<u>3,9</u>	<u>Åbning af rørlagte</u> <u>strækninger</u>
o5504	<u>Kommune(r):</u> <u>Hørsholm</u> <u>Navn:</u> <u>ULVEMOSERE</u> <u>NDEN</u>	<u>x1: 722072.38,</u> <u>y1: 6197943.44,</u> <u>x2: 720792.02,</u> <u>y2: 6198430.52</u>	<u>1,86</u>	<u>Mindre</u> <u>strækningsbaserede</u> <u>restaureringer</u>
o5509	<u>Kommune(r):</u> <u>Odsherred</u>	<u>x1: 660599.33,</u> <u>y1: 6198505.35,</u>	<u>1,21</u>	<u>Genslyngning,</u> <u>Mindre</u>

	<u>Navn:</u> <u>Gudmindrup</u> <u>Mose-Løbet</u>	<u>x2: 660031.39,</u> <u>y2: 6198047.04,</u> <u>x3: 660654.83,</u> <u>y3: 6198538.86,</u> <u>x4: 660632.07,</u> <u>y4: 6198527.59,</u> <u>x5: 660688.46,</u> <u>y5: 6198583.40,</u> <u>x6: 660667.90,</u> <u>y6: 6198545.33,</u> <u>x7: 660693.60,</u> <u>y7: 6198640.49,</u> <u>x8: 660680.08,</u> <u>y8: 6198955.26</u>		<u>strækingsbaserede</u> <u>restaureringer</u>
<u>o5516</u>	<u>Kommune(r):</u> <u>Hørsholm</u> <u>Navn:</u> <u>GEDEVADSREN</u> <u>DEN</u>	<u>x1: 718116.70,</u> <u>y1: 6199143.81,</u> <u>x2: 717277.92,</u> <u>y2: 6199240.41</u>	<u>0,95</u>	<u>Genslyngning,</u> <u>Etablering af</u> <u>sandfang,</u> <u>Mindre</u> <u>strækingsbaserede</u> <u>restaureringer</u>
<u>o5527 x</u>	<u>Kommune(r):</u> <u>Allerød,</u> <u>Fredensborg</u> <u>Navn:</u> <u>DONSE Å, typ</u> <u>1</u>	<u>x1: 712255.61,</u> <u>y1: 6199735.23,</u> <u>x2: 710769.10,</u> <u>y2: 6199458.55</u>	<u>1,87</u>	<u>Mindre</u> <u>strækingsbaserede</u> <u>restaureringer</u>
<u>o5543 a</u>	<u>Kommune(r):</u> <u>Hillerød</u> <u>Navn:</u> <u>Slånebæk, B2</u>	<u>x1: 704528.71,</u> <u>y1: 6200248.75,</u> <u>x2: 705188.37,</u> <u>y2: 6199557.72</u>	<u>1,22</u>	<u>Mindre</u> <u>strækingsbaserede</u> <u>restaureringer</u>
<u>o5552 y</u>	<u>Kommune(r):</u> <u>Hillerød</u> <u>Navn:</u> <u>Freerslevhegn</u> <u>grøften</u>	<u>x1: 702720.88,</u> <u>y1: 6201032.49,</u> <u>x2: 700391.54,</u> <u>y2: 6199809.33</u>	<u>3,9</u>	<u>Genslyngning,</u> <u>Etablering af</u> <u>sandfang</u>
<u>o5558</u>	<u>Kommune(r):</u> <u>Odsherred</u> <u>Navn:</u> <u>Højby Sørende</u>	<u>x1: 664334.80,</u> <u>y1: 6202444.89,</u> <u>x2: 663238.37,</u> <u>y2: 6200238.02</u>	<u>3,32</u>	<u>Åbning af rørlagte</u> <u>strækninger,</u> <u>Mindre</u> <u>strækingsbaserede</u> <u>restaureringer</u>
<u>o5560</u>	<u>Kommune(r):</u> <u>Hillerød</u>	<u>x1: 707794.55,</u> <u>y1: 6201973.33,</u>	<u>0,88</u>	<u>Etablering af</u> <u>sandfang,</u>

	Navn: <u>Ll. Funkedam afløbet</u>	<u>x2: 707139.02,</u> <u>y2: 6202381.26</u>		<u>Mindre strækningbaserede restaureringer</u>
<u>o5561</u>	Kommune(r): <u>Odsherred</u> Navn: <u>Paje Sørenden</u>	<u>x1: 664751.85,</u> <u>y1: 6202409.15,</u> <u>x2: 665064.59,</u> <u>y2: 6200830.11</u>	<u>1,87</u>	<u>Mindre strækningbaserede restaureringer</u>
<u>o5574</u>	Kommune(r): <u>Fredensborg</u> Navn: <u>BASSEBÆK, typ 1</u>	<u>x1: 712823.50,</u> <u>y1: 6202309.11,</u> <u>x2: 711920.55,</u> <u>y2: 6203051.82</u>	<u>2,11</u>	<u>Mindre strækningbaserede restaureringer</u>
<u>o5577</u>	Kommune(r): <u>Hillerød</u> Navn: <u>Kildebæk ved KBH'svej</u>	<u>x1: 707550.22,</u> <u>y1: 6203208.31,</u> <u>x2: 707137.42,</u> <u>y2: 6202692.83</u>	<u>0,77</u>	<u>Strækningbaseret indsatsbehov</u>
<u>o5633</u>	Kommune(r): <u>Fredensborg</u> Navn: <u>DAGLØKKE VANDLØB</u>	<u>x1: 717748.51,</u> <u>y1: 6205605.23,</u> <u>x2: 717261.62,</u> <u>y2: 6205068.87</u>	<u>0,88</u>	<u>Genslyngning, Mindre strækningbaserede restaureringer</u>
<u>o5648 x</u>	Kommune(r): <u>Fredensborg</u> Navn: <u>GRØNHOLT Å</u>	<u>x1: 715466.98,</u> <u>y1: 6205960.37,</u> <u>x2: 710686.81,</u> <u>y2: 6205207.20</u>	<u>5,82</u>	<u>Åbning af rørlagte strækninger, Mindre strækningbaserede restaureringer</u>
<u>o5677</u>	Kommune(r): <u>Hillerød</u> Navn: <u>Bramaholm Bæk</u>	<u>x1: 709491.39,</u> <u>y1: 6207324.89,</u> <u>x2: 709630.22,</u> <u>y2: 6206834.31</u>	<u>0,56</u>	<u>Mindre strækningbaserede restaureringer</u>
<u>o5686 x</u>	Kommune(r): <u>Fredensborg</u> Navn: <u>HØJSAGER VANDLØBET</u>	<u>x1: 715543.45,</u> <u>y1: 6208457.77,</u> <u>x2: 715466.98,</u> <u>y2: 6205960.37</u>	<u>4,09</u>	<u>Åbning af rørlagte strækninger, Mindre strækningbaserede restaureringer</u>

<u>o5706</u>	<u>Kommune(r):</u> <u>Fredensborg</u> <u>Navn:</u> <u>ASMINDERØD</u> <u>GRØFTEN</u>	<u>x1: 711890.87,</u> <u>y1: 6207961.26,</u> <u>x2: 710802.23,</u> <u>y2: 6208653.40</u>	<u>1,74</u>	<u>Åbning af rørlagte</u> <u>strækninger,</u> <u>Mindre</u> <u>strækningsbaserede</u> <u>restaureringer</u>
<u>o5750</u>	<u>Kommune(r):</u> <u>Gribskov</u> <u>Navn:</u> <u>Kagerup</u> <u>Rende</u>	<u>x1: 703289.71,</u> <u>y1: 6210766.42,</u> <u>x2: 702642.39,</u> <u>y2: 6210753.54</u>	<u>0,9</u>	<u>Mindre</u> <u>strækningsbaserede</u> <u>restaureringer</u>
<u>o5774</u>	<u>Kommune(r):</u> <u>Fredensborg,</u> <u>Helsingør</u> <u>Navn:</u> <u>KOBÆK</u>	<u>x1: 713820.00,</u> <u>y1: 6210856.23,</u> <u>x2: 713194.96,</u> <u>y2: 6211819.39</u>	<u>1,55</u>	<u>Mindre</u> <u>strækningsbaserede</u> <u>restaureringer</u>
<u>o5784</u>	<u>Kommune(r):</u> <u>Helsingør</u> <u>Navn:</u> <u>LOKKERENS</u> <u>BÆK</u>	<u>x1: 722683.32,</u> <u>y1: 6212245.08,</u> <u>x2: 722377.51,</u> <u>y2: 6212670.10,</u> <u>x3: 722683.32,</u> <u>y3: 6212245.08,</u> <u>x4: 722306.73,</u> <u>y4: 6212457.00,</u> <u>x5: 722906.86,</u> <u>y5: 6212129.34,</u> <u>x6: 722683.32,</u> <u>y6: 6212245.08</u>	<u>1,4</u>	<u>Åbning af rørlagte</u> <u>strækninger</u>
<u>o5799</u>	<u>Kommune(r):</u> <u>Gribskov</u> <u>Navn:</u> <u>Kæderup Å</u>	<u>x1: 702245.78,</u> <u>y1: 6211617.29,</u> <u>x2: 700324.98,</u> <u>y2: 6213050.03</u>	<u>3,29</u>	<u>Åbning af rørlagte</u> <u>strækninger,</u> <u>Mindre</u> <u>strækningsbaserede</u> <u>restaureringer</u>
<u>o5842</u>	<u>Kommune(r):</u> <u>Helsingør</u> <u>Navn:</u> <u>SKOVLUNDE</u> <u>BÆK</u>	<u>x1: 714153.02,</u> <u>y1: 6214173.65,</u> <u>x2: 712939.99,</u> <u>y2: 6214532.48</u>	<u>1,41</u>	<u>Åbning af rørlagte</u> <u>strækninger</u>
<u>o5861 b</u>	<u>Kommune(r):</u> <u>Gribskov</u> <u>Navn:</u>	<u>x1: 704817.76,</u> <u>y1: 6213146.96,</u> <u>x2: 703379.13,</u> <u>y2: 6213452.45</u>	<u>2,32</u>	<u>Mindre</u> <u>strækningsbaserede</u> <u>restaureringer,</u>

	<u>Hessemose Å - genåbnet</u>			<u>Etablering af sandfang</u>
<u>o5861 c</u>	<u>Kommune(r): Gribskov</u> <u>Navn: Hvidekilde</u>	<u>x1: 705115.42, y1: 6212510.52, x2: 704817.76, y2: 6213146.96, x3: 705304.36, y3: 6212537.94, x4: 705115.42, y4: 6212510.52, x5: 705115.42, y5: 6212510.52, x6: 705551.27, y6: 6211706.22</u>	<u>2,43</u>	<u>Mindre strækningbaserede restaureringer</u>
<u>o5865</u>	<u>Kommune(r): Gribskov</u> <u>Navn: Ellemose Å</u>	<u>x1: 695784.50, y1: 6215486.95, x2: 694938.00, y2: 6215024.18, x3: 694934.79, y3: 6215008.21, x4: 694932.14, y4: 6214985.76</u>	<u>1,35</u>	<u>Mindre strækningbaserede restaureringer</u>
<u>o5897 x</u>	<u>Kommune(r): Gribskov</u> <u>Navn: TANNEMOSE Å</u>	<u>x1: 701352.70, y1: 6217167.22, x2: 698101.65, y2: 6216542.41</u>	<u>5,3</u>	<u>Åbning af rørlagte strækninger, Strækningbaseret indsatsbehov</u>
<u>o5960 x</u>	<u>Kommune(r): Helsingør, Gribskov</u> <u>Navn: KELDSØ Å</u>	<u>x1: 709773.17, y1: 6219148.15, x2: 712389.01, y2: 6217108.38</u>	<u>4,21</u>	<u>Åbning af rørlagte strækninger, Mindre strækningbaserede restaureringer</u>
<u>o5982</u>	<u>Kommune(r): Gribskov</u> <u>Navn: ØLLEMOSE Å</u>	<u>x1: 697569.98, y1: 6217768.41, x2: 700391.72, y2: 6219245.62</u>	<u>4,86</u>	<u>Mindre strækningbaserede restaureringer</u>
<u>o5993 x</u>	<u>Kommune(r): Helsingør</u> <u>Navn: KNUDEMOSEL ØBET</u>	<u>x1: 720743.04, y1: 6219765.53, x2: 719168.85, y2: 6218987.04</u>	<u>3,16</u>	<u>Åbning af rørlagte strækninger</u>

<u>o5998 x</u>	<u>Kommune(r):</u> <u>Gribskov</u> <u>Navn:</u> <u>MAGLEMOSE</u> <u>Å, typ 1</u>	<u>x1: 705228.54,</u> <u>y1: 6220772.22,</u> <u>x2: 702967.63,</u> <u>y2: 6219679.77,</u> <u>x3: 702967.63,</u> <u>y3: 6219679.77,</u> <u>x4: 702774.47,</u> <u>y4: 6219917.26,</u> <u>x5: 702967.63,</u> <u>y5: 6219679.77,</u> <u>x6: 702636.81,</u> <u>y6: 6219170.41</u>	<u>4,09</u>	<u>Åbning af rørlagte</u> <u>strækninger,</u> <u>Mindre</u> <u>strækningbaserede</u> <u>restaureringer</u>
<u>o6033 x</u>	<u>Kommune(r):</u> <u>Helsingør</u> <u>Navn:</u> <u>ØSTERBÆK</u>	<u>x1: 717523.14,</u> <u>y1: 6219067.13,</u> <u>x2: 715263.71,</u> <u>y2: 6221902.09</u>	<u>4,12</u>	<u>Åbning af rørlagte</u> <u>strækninger,</u> <u>Mindre</u> <u>strækningbaserede</u> <u>restaureringer</u>
<u>o6052 x</u>	<u>Kommune(r):</u> <u>Helsingør,</u> <u>Gribskov</u> <u>Navn:</u> <u>PANDEHAVE Å</u>	<u>x1: 712316.66,</u> <u>y1: 6219056.64,</u> <u>x2: 711625.22,</u> <u>y2: 6222408.89</u>	<u>4,12</u>	<u>Mindre</u> <u>strækningbaserede</u> <u>restaureringer,</u> <u>Genslyngning</u>
<u>o8067</u>	<u>Kommune(r):</u> <u>Guldborgsund</u> <u>Navn:</u> <u>AVL,53L</u>	<u>x1: 683113.04,</u> <u>y1: 6063200.96,</u> <u>x2: 681140.70,</u> <u>y2: 6063908.53</u>	<u>2,3</u>	<u>Mindre</u> <u>strækningbaserede</u> <u>restaureringer,</u> <u>Etablering af</u> <u>sandfang</u>
<u>o8074 y</u>	<u>Kommune(r):</u> <u>Lolland</u> <u>Navn:</u> <u>ÅGEBY Å,35L</u>	<u>x1: 648072.91,</u> <u>y1: 6072334.86,</u> <u>x2: 647453.72,</u> <u>y2: 6069712.66</u>	<u>3,96</u>	<u>Mindre</u> <u>strækningbaserede</u> <u>restaureringer,</u> <u>Etablering af</u> <u>sandfang</u>
<u>o8075 x</u>	<u>Kommune(r):</u> <u>Guldborgsund</u> <u>Navn:</u> <u>BJØRUP</u> <u>BÆK,5F</u>	<u>x1: 688568.41,</u> <u>y1: 6073125.34,</u> <u>x2: 686333.50,</u> <u>y2: 6072806.99</u>	<u>2,8</u>	<u>Mindre</u> <u>strækningbaserede</u> <u>restaureringer</u>
<u>o8077</u>	<u>Kommune(r):</u> <u>Guldborgsund</u> <u>Navn:</u> <u>AVL,56L</u>	<u>x1: 680513.49,</u> <u>y1: 6073827.00,</u> <u>x2: 679503.20,</u> <u>y2: 6073428.98</u>	<u>1,38</u>	<u>Mindre</u> <u>strækningbaserede</u> <u>restaureringer,</u> <u>Etablering af</u> <u>sandfang</u>

<u>o8079</u>	<u>Kommune(r):</u> <u>Guldborgsund</u> <u>Navn:</u> <u>SAKSKØBING</u> <u>Å,49L</u>	<u>x1: 669511.56,</u> <u>y1: 6075882.37,</u> <u>x2: 671799.41,</u> <u>y2: 6072932.18</u>	<u>4,82</u>	<u>Mindre</u> <u>strækningbaserede</u> <u>restaureringer</u>
<u>o8083</u>	<u>Kommune(r):</u> <u>Guldborgsund</u> <u>Navn:</u> <u>LOMOSE Å,45L</u>	<u>x1: 664674.68,</u> <u>y1: 6078178.51,</u> <u>x2: 663730.19,</u> <u>y2: 6076399.99</u>	<u>2,83</u>	<u>Mindre</u> <u>strækningbaserede</u> <u>restaureringer,</u> <u>Etablering af</u> <u>sandfang</u>
<u>o8084 a</u>	<u>Kommune(r):</u> <u>Lolland</u> <u>Navn:</u> <u>HUNSA,28L</u>	<u>x1: 660413.36,</u> <u>y1: 6073662.25,</u> <u>x2: 660053.24,</u> <u>y2: 6078485.00</u>	<u>6,21</u>	<u>Genslyngning,</u> <u>Mindre</u> <u>strækningbaserede</u> <u>restaureringer</u>
<u>o8086</u>	<u>Kommune(r):</u> <u>Guldborgsund</u> <u>Navn:</u> <u>FRIBRØDRE</u> <u>Å,7F</u>	<u>x1: 695689.12,</u> <u>y1: 6078558.99,</u> <u>x2: 694978.19,</u> <u>y2: 6079569.48,</u> <u>x3: 695717.37,</u> <u>y3: 6078557.49,</u> <u>x4: 695689.12,</u> <u>y4: 6078558.99,</u> <u>x5: 695689.12,</u> <u>y5: 6078558.99,</u> <u>x6: 695802.56,</u> <u>y6: 6077687.49</u>	<u>2,52</u>	<u>Mindre</u> <u>strækningbaserede</u> <u>restaureringer</u>
<u>o8087</u>	<u>Kommune(r):</u> <u>Guldborgsund</u> <u>Navn:</u> <u>TINGSTED Å,4F</u>	<u>x1: 685960.94,</u> <u>y1: 6075730.00,</u> <u>x2: 685320.13,</u> <u>y2: 6072963.41,</u> <u>x3: 685960.94,</u> <u>y3: 6075730.00,</u> <u>x4: 685962.08,</u> <u>y4: 6075729.56,</u> <u>x5: 686961.81,</u> <u>y5: 6078099.00,</u> <u>x6: 685960.94,</u> <u>y6: 6075730.00,</u> <u>x7: 687093.06,</u> <u>y7: 6077973.39,</u> <u>x8: 686961.81,</u> <u>y8: 6078099.00,</u> <u>x9: 687970.05,</u>	<u>11,6</u>	<u>Mindre</u> <u>strækningbaserede</u> <u>restaureringer,</u> <u>Etablering af</u> <u>sandfang</u>

		<u>y9: 6079732.79,</u> <u>x10: 686961.81,</u> <u>y10: 6078099.00</u>		
<u>o8094</u>	<u>Kommune(r):</u> <u>Guldborgsund</u> <u>Navn:</u> <u>SØRUP Å,17F</u>	<u>x1: 684046.19,</u> <u>y1: 6082542.81,</u> <u>x2: 681547.23,</u> <u>y2: 6082139.60</u>	<u>3,26</u>	<u>Mindre</u> <u>strækingsbaserede</u> <u>restaureringer,</u> <u>Etablering af</u> <u>sandfang</u>
<u>o8096 y</u>	<u>Kommune(r):</u> <u>Guldborgsund</u> <u>Navn:</u> <u>AVL,8F</u>	<u>x1: 695375.44,</u> <u>y1: 6082458.50,</u> <u>x2: 692383.00,</u> <u>y2: 6083346.50</u>	<u>3,6</u>	<u>Åbning af rørlagte</u> <u>strækninger,</u> <u>Mindre</u> <u>strækingsbaserede</u> <u>restaureringer,</u> <u>Etablering af</u> <u>sandfang</u>
<u>o8101</u>	<u>Kommune(r):</u> <u>Guldborgsund</u> <u>Navn:</u> <u>FRIBRØDRE</u> <u>Å,7F</u>	<u>x1: 695434.62,</u> <u>y1: 6082215.50,</u> <u>x2: 694722.53,</u> <u>y2: 6080466.82,</u> <u>x3: 695434.62,</u> <u>y3: 6082215.50,</u> <u>x4: 695375.44,</u> <u>y4: 6082458.50,</u> <u>x5: 695439.63,</u> <u>y5: 6082200.09,</u> <u>x6: 695434.62,</u> <u>y6: 6082215.50</u>	<u>3,49</u>	<u>Mindre</u> <u>strækingsbaserede</u> <u>restaureringer</u>
<u>o8104 y</u>	<u>Kommune(r):</u> <u>Guldborgsund</u> <u>Navn:</u> <u>FRIBRØDRE</u> <u>Å,7F</u>	<u>x1: 695375.44,</u> <u>y1: 6082458.50,</u> <u>x2: 695741.31,</u> <u>y2: 6084957.50</u>	<u>6,29</u>	<u>Mindre</u> <u>strækingsbaserede</u> <u>restaureringer</u>
<u>o8107</u>	<u>Kommune(r):</u> <u>Guldborgsund</u> <u>Navn:</u> <u>AVL,11F</u>	<u>x1: 689297.92,</u> <u>y1: 6086664.99,</u> <u>x2: 688536.53,</u> <u>y2: 6085646.53</u>	<u>1,52</u>	<u>Etablering af</u> <u>sandfang</u>
<u>o8108</u>	<u>Kommune(r):</u> <u>Guldborgsund</u> <u>Navn:</u> <u>GUNDSLEV</u> <u>Å,12F</u>	<u>x1: 687980.44,</u> <u>y1: 6086957.52,</u> <u>x2: 686828.42,</u> <u>y2: 6087243.97</u>	<u>1,28</u>	<u>Mindre</u> <u>strækingsbaserede</u> <u>restaureringer,</u> <u>Etablering af</u> <u>sandfang</u>

<u>o8119 y</u>	<u>Kommune(r):</u> <u>Lolland</u> <u>Navn:</u> <u>KASBÆK,21L</u>	<u>x1: 645068.05,</u> <u>y1: 6091465.49,</u> <u>x2: 644986.12,</u> <u>y2: 6086862.99</u>	<u>5,83</u>	<u>Mindre</u> <u>strækingsbaserede</u> <u>restaureringer,</u> <u>Etablering af</u> <u>sandfang</u>
<u>o8154 y</u>	<u>Kommune(r):</u> <u>Vordingborg</u> <u>Navn:</u> <u>ØSTER</u> <u>EGESBORG</u> <u>VANDLØB</u>	<u>x1: 694445.10,</u> <u>y1: 6105205.80,</u> <u>x2: 692797.75,</u> <u>y2: 6103887.48</u>	<u>2,56</u>	<u>Mindre</u> <u>strækingsbaserede</u> <u>restaureringer</u>
<u>o8173 a</u>	<u>Kommune(r):</u> <u>Vordingborg</u> <u>Navn:</u> <u>SKVATTEN</u>	<u>x1: 692329.21,</u> <u>y1: 6108214.53,</u> <u>x2: 689529.93,</u> <u>y2: 6111074.66</u>	<u>4,64</u>	<u>Etablering af</u> <u>sandfang,</u> <u>Mindre</u> <u>strækingsbaserede</u> <u>restaureringer</u>
<u>o8173 b</u>	<u>Kommune(r):</u> <u>Vordingborg</u> <u>Navn:</u> <u>TUBÆK</u>	<u>x1: 687368.26,</u> <u>y1: 6112502.42,</u> <u>x2: 693551.53,</u> <u>y2: 6111583.93,</u> <u>x3: 693551.53,</u> <u>y3: 6111583.93,</u> <u>x4: 693533.97,</u> <u>y4: 6111674.11,</u> <u>x5: 693551.53,</u> <u>y5: 6111583.93,</u> <u>x6: 693499.01,</u> <u>y6: 6111571.45,</u> <u>x7: 693757.50,</u> <u>y7: 6112341.00,</u> <u>x8: 693533.97,</u> <u>y8: 6111674.11,</u> <u>x9: 693885.59,</u> <u>y9: 6111548.01,</u> <u>x10: 693533.97,</u> <u>y10: 6111674.11</u>	<u>8,93</u>	<u>Genslyngning,</u> <u>Mindre</u> <u>strækingsbaserede</u> <u>restaureringer</u>
<u>o8180</u>	<u>Kommune(r):</u> <u>Næstved,</u> <u>Vordingborg</u> <u>Navn:</u> <u>HULEBÆK</u>	<u>x1: 691340.41,</u> <u>y1: 6115014.11,</u> <u>x2: 690111.22,</u> <u>y2: 6115722.60</u>	<u>1,69</u>	<u>Etablering af</u> <u>sandfang,</u> <u>Mindre</u> <u>strækingsbaserede</u> <u>restaureringer</u>

<u>o8188</u>	<u>Kommune(r):</u> <u>Næstved</u> <u>Navn:</u> <u>RØDLERSBÆK</u>	<u>x1: 692708.62,</u> <u>y1: 6117105.07,</u> <u>x2: 690567.82,</u> <u>y2: 6117417.36</u>	<u>2,46</u>	<u>Mindre</u> <u>strækingsbaserede</u> <u>restaureringer</u>
<u>o8198</u>	<u>Kommune(r):</u> <u>Næstved</u> <u>Navn:</u> <u>RØNNEBÆK,15</u>	<u>x1: 676321.06,</u> <u>y1: 6121036.80,</u> <u>x2: 674989.34,</u> <u>y2: 6120763.25</u>	<u>1,51</u>	<u>Genslyngning,</u> <u>Mindre</u> <u>strækingsbaserede</u> <u>restaureringer</u>
<u>o8204</u>	<u>Kommune(r):</u> <u>Næstved</u> <u>Navn:</u> <u>RØNNEBÆK,15</u>	<u>x1: 677175.13,</u> <u>y1: 6121807.03,</u> <u>x2: 676321.06,</u> <u>y2: 6121036.80</u>	<u>1,45</u>	<u>Genslyngning</u>
<u>o8208 x</u>	<u>Kommune(r):</u> <u>Næstved</u> <u>Navn:</u> <u>KROBÆK</u>	<u>x1: 692912.65,</u> <u>y1: 6117331.78,</u> <u>x2: 690209.24,</u> <u>y2: 6122748.50</u>	<u>9,27</u>	<u>Fiernelse af fysiske</u> <u>spærringer</u>
<u>o8210</u>	<u>Kommune(r):</u> <u>Næstved</u> <u>Navn:</u> <u>FLADSÅ</u>	<u>x1: 684512.34,</u> <u>y1: 6122255.50,</u> <u>x2: 685345.61,</u> <u>y2: 6122340.61</u>	<u>1,01</u>	<u>Fiernelse af fysiske</u> <u>spærringer,</u> <u>Genslyngning</u>
<u>o8211 a</u>	<u>Kommune(r):</u> <u>Næstved</u> <u>Navn:</u> <u>FLADSÅ</u>	<u>x1: 676232.25,</u> <u>y1: 6119237.70,</u> <u>x2: 674426.81,</u> <u>y2: 6118666.00</u>	<u>2,45</u>	<u>Strækingsbaseret</u> <u>indsatsbehov</u>
<u>o8214 x</u>	<u>Kommune(r):</u> <u>Næstved</u> <u>Navn:</u> <u>FLADSÅ</u>	<u>x1: 687351.56,</u> <u>y1: 6122723.98,</u> <u>x2: 686149.15,</u> <u>y2: 6122545.47</u>	<u>1,65</u>	<u>Mindre</u> <u>strækingsbaserede</u> <u>restaureringer</u>
<u>o8224 a</u>	<u>Kommune(r):</u> <u>Faxe</u> <u>Navn:</u> <u>T.T.LILLE Å</u>	<u>x1: 697974.87,</u> <u>y1: 6123674.57,</u> <u>x2: 697740.20,</u> <u>y2: 6124281.23</u>	<u>0,78</u>	<u>Mindre</u> <u>strækingsbaserede</u> <u>restaureringer</u>
<u>o8224 b</u>	<u>Kommune(r):</u> <u>Faxe</u> <u>Navn:</u> <u>LILLE Å,6</u>	<u>x1: 700481.55,</u> <u>y1: 6122592.43,</u> <u>x2: 696182.46,</u> <u>y2: 6123610.56</u>	<u>5,75</u>	<u>Etablering af</u> <u>sandfang</u>

<u>o8232 x</u>	<u>Kommune(r):</u> <u>Faxe</u> <u>Navn:</u> <u>FAKSE Å,1</u>	<u>x1: 694932.36,</u> <u>y1: 6127909.57,</u> <u>x2: 698190.35,</u> <u>y2: 6125746.55</u>	<u>5,76</u>	<u>Mindre</u> <u>strækingsbaserede</u> <u>restaureringer,</u> <u>Etablering af</u> <u>sandfang</u>
<u>o8237</u>	<u>Kommune(r):</u> <u>Stevns</u> <u>Navn:</u> <u>SPANGSBÆK,1</u>	<u>x1: 710461.63,</u> <u>y1: 6128163.20,</u> <u>x2: 712022.77,</u> <u>y2: 6126320.91</u>	<u>2,7</u>	<u>Åbning af rørlagte</u> <u>strækninger,</u> <u>Mindre</u> <u>strækingsbaserede</u> <u>restaureringer,</u> <u>Genslyngning</u>
<u>o8245</u>	<u>Kommune(r):</u> <u>Faxe</u> <u>Navn:</u> <u>VIVEDE</u> <u>MØLLEÅ,15</u>	<u>x1: 705676.85,</u> <u>y1: 6125747.30,</u> <u>x2: 701370.10,</u> <u>y2: 6128934.02</u>	<u>7,51</u>	<u>Mindre</u> <u>strækingsbaserede</u> <u>restaureringer</u>
<u>o8254</u>	<u>Kommune(r):</u> <u>Næstved</u> <u>Navn:</u> <u>VASEGRØFT,11</u> <u>A</u>	<u>x1: 674698.24,</u> <u>y1: 6127440.99,</u> <u>x2: 672832.27,</u> <u>y2: 6130702.94</u>	<u>4,62</u>	<u>Strækingsbaseret</u> <u>indsatsbehov</u>
<u>o8255</u>	<u>Kommune(r):</u> <u>Faxe</u> <u>Navn:</u> <u>Suså, str. 2</u>	<u>x1: 689036.31,</u> <u>y1: 6126683.00,</u> <u>x2: 689682.19,</u> <u>y2: 6128940.00,</u> <u>x3: 688949.81,</u> <u>y3: 6129390.50,</u> <u>x4: 688858.82,</u> <u>y4: 6129445.66,</u> <u>x5: 689682.19,</u> <u>y5: 6128940.00,</u> <u>x6: 688949.81,</u> <u>y6: 6129390.50,</u> <u>x7: 689686.94,</u> <u>y7: 6128939.00,</u> <u>x8: 689682.19,</u> <u>y8: 6128940.00,</u> <u>x9: 688949.81,</u> <u>y9: 6129390.50,</u> <u>x10: 687569.62,</u> <u>y10: 6131030.99</u>	<u>6,69</u>	<u>Mindre</u> <u>strækingsbaserede</u> <u>restaureringer,</u> <u>Etablering af</u> <u>sandfang</u>

<u>o8267</u>	<u>Kommune(r):</u> <u>Næstved</u> <u>Navn:</u> <u>Hulebæk</u>	<u>x1: 665330.45,</u> <u>y1: 6134471.91,</u> <u>x2: 664646.32,</u> <u>y2: 6133093.49</u>	<u>1,94</u>	<u>Mindre</u> <u>strækingsbaserede</u> <u>restaureringer</u>
<u>o8270</u>	<u>Kommune(r):</u> <u>Næstved</u> <u>Navn:</u> <u>Hulebæk</u>	<u>x1: 665237.58,</u> <u>y1: 6134975.96,</u> <u>x2: 665330.45,</u> <u>y2: 6134471.91</u>	<u>0,58</u>	<u>Fjernelse af fysiske</u> <u>spærringer,</u> <u>Mindre</u> <u>strækingsbaserede</u> <u>restaureringer</u>
<u>o8274 y</u>	<u>Kommune(r):</u> <u>Faxe</u> <u>Navn:</u> <u>Freerslev Å</u>	<u>x1: 694371.84,</u> <u>y1: 6133226.76,</u> <u>x2: 691143.89,</u> <u>y2: 6135182.92</u>	<u>4,71</u>	<u>Åbning af rørlagte</u> <u>strækninger,</u> <u>Fjernelse af fysiske</u> <u>spærringer</u>
<u>o8288 a</u>	<u>Kommune(r):</u> <u>Stevns</u> <u>Navn:</u> <u>Bækken, typ 2</u>	<u>x1: 715332.06,</u> <u>y1: 6134315.43,</u> <u>x2: 709948.72,</u> <u>y2: 6137219.33</u>	<u>6,77</u>	<u>Fjernelse af fysiske</u> <u>spærringer,</u> <u>Mindre</u> <u>strækingsbaserede</u> <u>restaureringer,</u> <u>Genslyngning,</u> <u>Etablering af</u> <u>sandfang</u>
<u>o8288 b</u>	<u>Kommune(r):</u> <u>Stevns</u> <u>Navn:</u> <u>Krogbæk/Stork</u> <u>ebæk</u>	<u>x1: 709948.72,</u> <u>y1: 6137219.33,</u> <u>x2: 707722.55,</u> <u>y2: 6137598.36,</u> <u>x3: 707724.57,</u> <u>y3: 6137586.08,</u> <u>x4: 707722.55,</u> <u>y4: 6137598.36,</u> <u>x5: 707722.55,</u> <u>y5: 6137598.36,</u> <u>x6: 706565.36,</u> <u>y6: 6138151.89</u>	<u>5,62</u>	<u>Fjernelse af fysiske</u> <u>spærringer,</u> <u>Mindre</u> <u>strækingsbaserede</u> <u>restaureringer,</u> <u>Genslyngning</u>
<u>o8295</u>	<u>Kommune(r):</u> <u>Slagelse</u> <u>Navn:</u> <u>Vårby Å</u>	<u>x1: 647640.30,</u> <u>y1: 6131320.49,</u> <u>x2: 645718.55,</u> <u>y2: 6137265.99</u>	<u>7,24</u>	<u>Restaurering af</u> <u>ådale</u>
<u>o8295 b</u>	<u>Kommune(r):</u> <u>Slagelse</u> <u>Navn:</u>	<u>x1: 649869.44,</u> <u>y1: 6130396.81,</u> <u>x2: 647640.26,</u> <u>y2: 6131320.54</u>	<u>2,82</u>	<u>Mindre</u> <u>strækingsbaserede</u> <u>restaureringer</u>

	<u>Øllemose Rende</u>			
<u>o8295 c</u>	<u>Kommune(r): Slagelse</u> <u>Navn: Lindes Å</u>	<u>x1: 653487.74,</u> <u>y1: 6139285.62,</u> <u>x2: 650648.68,</u> <u>y2: 6134166.99,</u> <u>x3: 650648.68,</u> <u>y3: 6134166.99,</u> <u>x4: 648860.62,</u> <u>y4: 6135128.96,</u> <u>x5: 650648.68,</u> <u>y5: 6134166.99,</u> <u>x6: 650644.74,</u> <u>y6: 6134144.00</u>	<u>9,36</u>	<u>Etablering af sandfang</u>
<u>o8295 d</u>	<u>Kommune(r): Slagelse</u> <u>Navn: Harrested Å</u>	<u>x1: 650361.90,</u> <u>y1: 6137274.86,</u> <u>x2: 648860.62,</u> <u>y2: 6135128.96</u>	<u>2,99</u>	<u>Mindre strækingsbaserede restaureringer</u>
<u>o8299</u>	<u>Kommune(r): Faxe</u> <u>Navn: Stenkildebæk, B1</u>	<u>x1: 691090.54,</u> <u>y1: 6139868.60,</u> <u>x2: 694673.40,</u> <u>y2: 6138290.07</u>	<u>4,33</u>	<u>Åbning af rørlagte strækninger,</u> <u>Fiernelse af fysiske spærringer</u>
<u>o8301 a</u>	<u>Kommune(r): Stevns</u> <u>Navn: Kanderød Bæk, typ 2</u>	<u>x1: 699175.40,</u> <u>y1: 6140529.93,</u> <u>x2: 700415.80,</u> <u>y2: 6139271.15</u>	<u>1,96</u>	<u>Mindre strækingsbaserede restaureringer,</u> <u>Etablering af sandfang</u>
<u>o8301 b</u>	<u>Kommune(r): Faxe, Stevns</u> <u>Navn: Stenkildebæk, B2</u>	<u>x1: 699365.97,</u> <u>y1: 6137600.81,</u> <u>x2: 694673.40,</u> <u>y2: 6138290.07</u>	<u>5,31</u>	<u>Mindre strækingsbaserede restaureringer,</u> <u>Etablering af sandfang</u>
<u>o8301 d</u>	<u>Kommune(r): Faxe, Stevns</u> <u>Navn: Tryggevælde Å, B2</u>	<u>x1: 705725.23,</u> <u>y1: 6136971.77,</u> <u>x2: 701888.54,</u> <u>y2: 6136221.52,</u> <u>x3: 701897.93,</u> <u>y3: 6136204.20,</u> <u>x4: 701888.54,</u> <u>y4: 6136221.52,</u>	<u>8,69</u>	<u>Genslyngning,</u> <u>Mindre strækingsbaserede restaureringer</u>

		<u>x5: 701888.54,</u> <u>y5: 6136221.52,</u> <u>x6: 699365.97,</u> <u>y6: 6137600.81</u>		
<u>o8301 e</u>	<u>Kommune(r):</u> <u>Stevns</u> <u>Navn:</u> <u>Gammelsø</u> <u>Bæk</u>	<u>x1: 700415.80,</u> <u>y1: 6139271.15,</u> <u>x2: 699463.22,</u> <u>y2: 6137582.85</u>	<u>2,06</u>	<u>Mindre</u> <u>strækningbaserede</u> <u>restaureringer</u>
<u>o8308 a</u>	<u>Kommune(r):</u> <u>Næstved</u> <u>Navn:</u> <u>JYDEBÆK</u>	<u>x1: 682253.99,</u> <u>y1: 6124354.49,</u> <u>x2: 680543.56,</u> <u>y2: 6127336.99,</u> <u>x3: 680543.56,</u> <u>y3: 6127336.99,</u> <u>x4: 681593.00,</u> <u>y4: 6130736.99,</u> <u>x5: 680646.94,</u> <u>y5: 6127262.48,</u> <u>x6: 680543.56,</u> <u>y6: 6127336.99</u>	<u>8,78</u>	<u>Fiernelse af fysiske</u> <u>spærringer,</u> <u>Genslyngning</u>
<u>o8308 d</u>	<u>Kommune(r):</u> <u>Faxe</u> <u>Navn:</u> <u>4-17</u>	<u>x1: 689343.92,</u> <u>y1: 6136120.99,</u> <u>x2: 682260.31,</u> <u>y2: 6137328.50</u>	<u>8,2</u>	<u>Mindre</u> <u>strækningbaserede</u> <u>restaureringer,</u> <u>Etablering af</u> <u>sandfang</u>
<u>o8308 g</u>	<u>Kommune(r):</u> <u>Ringsted</u> <u>Navn:</u> <u>Sneslev</u> <u>Lilleå, str.3</u>	<u>x1: 682060.68,</u> <u>y1: 6141048.50,</u> <u>x2: 679364.50,</u> <u>y2: 6139164.00</u>	<u>3,93</u>	<u>Genslyngning,</u> <u>Mindre</u> <u>strækningbaserede</u> <u>restaureringer</u>
<u>o8308 h</u>	<u>Kommune(r):</u> <u>Ringsted</u> <u>Navn:</u> <u>Suså, str. 6</u>	<u>x1: 677868.82,</u> <u>y1: 6139791.48,</u> <u>x2: 677466.03,</u> <u>y2: 6139912.30,</u> <u>x3: 677868.82,</u> <u>y3: 6139791.48,</u> <u>x4: 677787.24,</u> <u>y4: 6139996.00,</u> <u>x5: 677873.00,</u> <u>y5: 6139712.00,</u> <u>x6: 677868.82,</u> <u>y6: 6139791.48</u>	<u>0,9</u>	<u>Åbning af rørlagte</u> <u>strækninger,</u> <u>Strækningbaseret</u> <u>indsatsbehov</u>

<u>o8319 y</u>	<u>Kommune(r):</u> <u>Sorø</u> <u>Navn:</u> <u>Knudstruprende, str. 2</u>	<u>x1: 667069.99,</u> <u>y1: 6145222.49,</u> <u>x2: 666142.59,</u> <u>y2: 6143686.51</u>	<u>1,94</u>	<u>Fiernelse af fysiske spærringer</u>
<u>o8323</u>	<u>Kommune(r):</u> <u>Køge</u> <u>Navn:</u> <u>Holmebækken</u>	<u>x1: 698224.19,</u> <u>y1: 6143398.78,</u> <u>x2: 697183.87,</u> <u>y2: 6145507.75</u>	<u>2,93</u>	<u>Strækningbaseret indsatsbehov</u>
<u>o8326</u>	<u>Kommune(r):</u> <u>Stevns</u> <u>Navn:</u> <u>Tryggevælde Å, B3, typ. 2</u>	<u>x1: 707957.24,</u> <u>y1: 6140356.85,</u> <u>x2: 704525.98,</u> <u>y2: 6145644.10,</u> <u>x3: 707957.24,</u> <u>y3: 6140356.85,</u> <u>x4: 706968.49,</u> <u>y4: 6138665.35,</u> <u>x5: 708055.19,</u> <u>y5: 6140324.15,</u> <u>x6: 707957.24,</u> <u>y6: 6140356.85</u>	<u>9,28</u>	<u>Strækningbaseret indsatsbehov, Restaurering af ådale</u>
<u>o8326 x</u>	<u>Kommune(r):</u> <u>Stevns</u> <u>Navn:</u> <u>Valløvandløbet, B1</u>	<u>x1: 704525.98,</u> <u>y1: 6145644.10,</u> <u>x2: 702962.64,</u> <u>y2: 6144728.32</u>	<u>2,17</u>	<u>Fiernelse af fysiske spærringer, Mindre strækningbaserede restaureringer</u>
<u>o8328</u>	<u>Kommune(r):</u> <u>Ringsted, Sorø, Næstved</u> <u>Navn:</u> <u>Tuel Å, str. 2</u>	<u>x1: 671297.56,</u> <u>y1: 6143143.01,</u> <u>x2: 667069.99,</u> <u>y2: 6145222.49</u>	<u>6,94</u>	<u>Mindre strækningbaserede restaureringer</u>
<u>o8336</u>	<u>Kommune(r):</u> <u>Køge</u> <u>Navn:</u> <u>Vedskølle Å, B1, typ 2</u>	<u>x1: 703228.57,</u> <u>y1: 6147439.11,</u> <u>x2: 700884.70,</u> <u>y2: 6143739.57</u>	<u>5,45</u>	<u>Etablering af sandfang, Mindre strækningbaserede restaureringer</u>
<u>o8338</u>	<u>Kommune(r):</u> <u>Sorø</u>	<u>x1: 662196.88,</u> <u>y1: 6147760.50,</u> <u>x2: 661646.00,</u> <u>y2: 6147822.44,</u>	<u>0,63</u>	<u>Mindre strækningbaserede restaureringer</u>

	Navn: <u>Hæglinge Å</u>	<u>x3: 662217.36,</u> <u>y3: 6147732.22,</u> <u>x4: 662196.88,</u> <u>y4: 6147760.50,</u> <u>x5: 662226.89,</u> <u>y5: 6147760.49,</u> <u>x6: 662196.88,</u> <u>y6: 6147760.50</u>		
<u>o8340 a</u>	Kommune(r): <u>Slagelse</u> Navn: <u>Vestermose Å</u>	<u>x1: 651420.11,</u> <u>y1: 6145026.49,</u> <u>x2: 647790.01,</u> <u>y2: 6147097.05</u>	<u>4,85</u>	<u>Mindre</u> <u>strækningbaserede</u> <u>restaureringer,</u> <u>Genslyngning,</u> <u>Etablering af</u> <u>sandfang</u>
<u>o8340 c</u>	Kommune(r): <u>Slagelse</u> Navn: <u>Skidenrende</u>	<u>x1: 648028.00,</u> <u>y1: 6144588.99,</u> <u>x2: 647449.40,</u> <u>y2: 6146843.49</u>	<u>2,54</u>	<u>Fjernelse af fysiske</u> <u>spærringer,</u> <u>Mindre</u> <u>strækningbaserede</u> <u>restaureringer</u>
<u>o8340 e</u>	Kommune(r): <u>Slagelse</u> Navn: <u>Skovse Å</u>	<u>x1: 656783.55,</u> <u>y1: 6143470.54,</u> <u>x2: 651420.11,</u> <u>y2: 6145026.49</u>	<u>7,61</u>	<u>Mindre</u> <u>strækningbaserede</u> <u>restaureringer</u>
<u>o8354</u>	Kommune(r): <u>Ringsted</u> Navn: <u>Ringsted Å, str.</u> <u>2</u>	<u>x1: 673472.89,</u> <u>y1: 6151508.72,</u> <u>x2: 674499.65,</u> <u>y2: 6149169.33</u>	<u>2,93</u>	<u>Mindre</u> <u>strækningbaserede</u> <u>restaureringer,</u> <u>Genslyngning,</u> <u>Etablering af</u> <u>sandfang</u>
<u>o8355</u>	Kommune(r): <u>Sorø</u> Navn: <u>Tude Å</u>	<u>x1: 662475.70,</u> <u>y1: 6150876.45,</u> <u>x2: 661484.19,</u> <u>y2: 6151541.50</u>	<u>1,37</u>	<u>Mindre</u> <u>strækningbaserede</u> <u>restaureringer</u>
<u>o8358</u>	Kommune(r): <u>Ringsted</u> Navn: <u>Ringsted Å, str.</u> <u>1</u>	<u>x1: 673435.12,</u> <u>y1: 6151563.90,</u> <u>x2: 672904.24,</u> <u>y2: 6151415.49,</u> <u>x3: 672904.24,</u> <u>y3: 6151415.49,</u> <u>x4: 672902.40,</u> <u>y4: 6151405.23,</u> <u>x5: 672904.24,</u> <u>y5: 6151415.49,</u>	<u>1,32</u>	<u>Mindre</u> <u>strækningbaserede</u> <u>restaureringer,</u> <u>Genslyngning</u>

		<u>x6: 672592.40,</u> <u>y6: 6151842.33</u>		
<u>o8365</u>	<u>Kommune(r):</u> <u>Ringsted</u> <u>Navn:</u> <u>Frøsmose Å,</u> <u>str. 3</u>	<u>x1: 669537.43,</u> <u>y1: 6154021.62,</u> <u>x2: 667470.37,</u> <u>y2: 6152919.50</u>	<u>2,92</u>	<u>Mindre</u> <u>strækningbaserede</u> <u>restaureringer</u>
<u>o8368</u>	<u>Kommune(r):</u> <u>Ringsted</u> <u>Navn:</u> <u>Haraldsted Å</u>	<u>x1: 675194.19,</u> <u>y1: 6152638.31,</u> <u>x2: 674288.96,</u> <u>y2: 6154136.61</u>	<u>2,04</u>	<u>Mindre</u> <u>strækningbaserede</u> <u>restaureringer,</u> <u>Etablering af</u> <u>sandfang</u>
<u>o8370 a</u>	<u>Kommune(r):</u> <u>Ringsted</u> <u>Navn:</u> <u>Stængebæk,</u> <u>str. 2</u>	<u>x1: 683238.59,</u> <u>y1: 6151168.08,</u> <u>x2: 681942.80,</u> <u>y2: 6151761.06</u>	<u>1,56</u>	<u>Mindre</u> <u>strækningbaserede</u> <u>restaureringer,</u> <u>Etablering af</u> <u>sandfang</u>
<u>o8370 b</u>	<u>Kommune(r):</u> <u>Ringsted</u> <u>Navn:</u> <u>Mølleåen</u>	<u>x1: 681670.56,</u> <u>y1: 6151311.99,</u> <u>x2: 680760.50,</u> <u>y2: 6154514.49</u>	<u>4,85</u>	<u>Fiernelse af fysiske</u> <u>spærringer,</u> <u>Mindre</u> <u>strækningbaserede</u> <u>restaureringer,</u> <u>Etablering af</u> <u>sandfang</u>
<u>o8371 a</u>	<u>Kommune(r):</u> <u>Køge</u> <u>Navn:</u> <u>Kimmerslev</u> <u>Møllebæk, B1</u>	<u>x1: 688750.63,</u> <u>y1: 6150269.21,</u> <u>x2: 688420.90,</u> <u>y2: 6152924.82</u>	<u>3,75</u>	<u>Fiernelse af fysiske</u> <u>spærringer</u>
<u>o8371 f</u>	<u>Kommune(r):</u> <u>Køge</u> <u>Navn:</u> <u>Sølvbækken,</u> <u>typ 2</u>	<u>x1: 690576.85,</u> <u>y1: 6147707.74,</u> <u>x2: 687502.59,</u> <u>y2: 6149568.92</u>	<u>4,47</u>	<u>Etablering af</u> <u>sandfang,</u> <u>Mindre</u> <u>strækningbaserede</u> <u>restaureringer</u>
<u>o8371 g</u>	<u>Kommune(r):</u> <u>Køge</u> <u>Navn:</u> <u>Ejby</u> <u>Møllebæk, typ</u> <u>2</u>	<u>x1: 692984.93,</u> <u>y1: 6152570.47,</u> <u>x2: 692548.55,</u> <u>y2: 6154460.80</u>	<u>2,32</u>	<u>Mindre</u> <u>strækningbaserede</u> <u>restaureringer,</u> <u>Genslyngning</u>

o8371 k	Kommune(r): Køge Navn: Køge Å, B1	x1: 694091.32, y1: 6151623.92, x2: 688750.63, y2: 6150269.21	7,69	Mindre strækningbaserede restaureringer, Genslyngning, Etablering af sandfang
o8377	Kommune(r): Kalundborg, Slagelse Navn: Tude Å	x1: 651522.63, y1: 6151813.49, x2: 648338.31, y2: 6148432.00	5,94	Mindre strækningbaserede restaureringer
o8377 b	Kommune(r): Slagelse, Sorø Navn: Tude Å	x1: 657559.75, y1: 6152197.99, x2: 654345.74, y2: 6154154.99	4,72	Mindre strækningbaserede restaureringer
o8377 c	Kommune(r): Kalundborg, Slagelse, Sorø Navn: Tude Å	x1: 654345.74, y1: 6154154.99, x2: 651522.63, y2: 6151813.49	4,11	Mindre strækningbaserede restaureringer
o8377 d	Kommune(r): Kalundborg Navn: Råmoseløbet	x1: 651522.64, y1: 6151813.41, x2: 649196.92, y2: 6152845.49	2,77	Mindre strækningbaserede restaureringer
o8377 e	Kommune(r): Sorø Navn: Ålerende	x1: 658311.36, y1: 6150687.02, x2: 657559.75, y2: 6152197.99	1,91	Mindre strækningbaserede restaureringer
o8377 y	Kommune(r): Sorø Navn: Bjørnevad Å	x1: 654819.75, y1: 6155895.49, x2: 654345.66, y2: 6154154.93	2,2	Mindre strækningbaserede restaureringer
o8378 x	Kommune(r): Ringsted Navn: Ålbæk	x1: 680159.04, y1: 6155801.15, x2: 680760.50, y2: 6154514.49	1,77	Fjernelse af fysiske spærringer, Mindre strækningbaserede restaureringer

o8381	<u>Kommune(r):</u> <u>Sorø</u> <u>Navn:</u> <u>Øllemose</u> <u>Rende</u>	<u>x1: 654819.75,</u> <u>y1: 6155895.49,</u> <u>x2: 653672.09,</u> <u>y2: 6156185.93</u>	<u>1,47</u>	<u>Mindre</u> <u>strækningbaserede</u> <u>restaureringer</u>
o8387	<u>Kommune(r):</u> <u>Køge, Solrød</u> <u>Navn:</u> <u>Skensved Å, B2</u>	<u>x1: 702640.03,</u> <u>y1: 6156074.64,</u> <u>x2: 695423.93,</u> <u>y2: 6157616.50</u>	<u>9,27</u>	<u>Mindre</u> <u>strækningbaserede</u> <u>restaureringer,</u> <u>Genslyngning,</u> <u>Etablering af</u> <u>sandfang</u>
o8390	<u>Kommune(r):</u> <u>Sorø</u> <u>Navn:</u> <u>Sandlyng Å,</u> <u>str. 2</u>	<u>x1: 663019.83,</u> <u>y1: 6157133.45,</u> <u>x2: 662545.29,</u> <u>y2: 6158409.31</u>	<u>1,52</u>	<u>Mindre</u> <u>strækningbaserede</u> <u>restaureringer</u>
o8393	<u>Kommune(r):</u> <u>Holbæk,</u> <u>Ringsted</u> <u>Navn:</u> <u>Tåstrup Å, str.</u> <u>2os</u>	<u>x1: 676589.73,</u> <u>y1: 6156987.67,</u> <u>x2: 670899.09,</u> <u>y2: 6159245.56</u>	<u>8,72</u>	<u>Mindre</u> <u>strækningbaserede</u> <u>restaureringer</u>
o8397	<u>Kommune(r):</u> <u>Holbæk</u> <u>Navn:</u> <u>Tåstrup Å, str.</u> <u>2</u>	<u>x1: 670899.09,</u> <u>y1: 6159245.56,</u> <u>x2: 669391.65,</u> <u>y2: 6159979.30</u>	<u>2,01</u>	<u>Mindre</u> <u>strækningbaserede</u> <u>restaureringer</u>
o8405_y	<u>Kommune(r):</u> <u>Kalundborg</u> <u>Navn:</u> <u>Reerslev</u> <u>Møllerende,</u> <u>str. 2,</u>	<u>x1: 652100.22,</u> <u>y1: 6162463.89,</u> <u>x2: 651517.85,</u> <u>y2: 6160877.17</u>	<u>1,87</u>	<u>Åbning af rørlagte</u> <u>strækninger,</u> <u>Mindre</u> <u>strækningbaserede</u> <u>restaureringer,</u> <u>Etablering af</u> <u>sandfang</u>
o8407	<u>Kommune(r):</u> <u>Holbæk</u> <u>Navn:</u> <u>Tysinge-</u> <u>/Stestrupgrøft</u> <u>en</u>	<u>x1: 675346.98,</u> <u>y1: 6161723.74,</u> <u>x2: 672452.22,</u> <u>y2: 6162273.55</u>	<u>3,94</u>	<u>Mindre</u> <u>strækningbaserede</u> <u>restaureringer</u>

o8412 x	<u>Kommune(r):</u> <u>Kalundborg</u> <u>Navn:</u> <u>Bækken</u>	<u>x1: 641383.43,</u> <u>y1: 6160354.28,</u> <u>x2: 638666.44,</u> <u>y2: 6163103.92</u>	<u>4,4</u>	<u>Mindre</u> <u>strækningbaserede</u> <u>restaureringer,</u> <u>Etablering af</u> <u>sandfang</u>
o8417	<u>Kommune(r):</u> <u>Roskilde</u> <u>Navn:</u> <u>Skelbækken,</u> <u>typ 2</u>	<u>x1: 695621.45,</u> <u>y1: 6163375.34,</u> <u>x2: 692995.56,</u> <u>y2: 6163355.59</u>	<u>2,97</u>	<u>Åbning af rørlagte</u> <u>strækninger</u>
o8418 a	<u>Kommune(r):</u> <u>Holbæk</u> <u>Navn:</u> <u>Vallenderød</u> <u>Bæk</u>	<u>x1: 669463.38,</u> <u>y1: 6163797.81,</u> <u>x2: 669789.36,</u> <u>y2: 6162468.58</u>	<u>2,09</u>	<u>Mindre</u> <u>strækningbaserede</u> <u>restaureringer</u>
o8418 b	<u>Kommune(r):</u> <u>Holbæk</u> <u>Navn:</u> <u>Muskebækken</u>	<u>x1: 666815.70,</u> <u>y1: 6162457.78,</u> <u>x2: 666293.90,</u> <u>y2: 6161101.37</u>	<u>1,61</u>	<u>Mindre</u> <u>strækningbaserede</u> <u>restaureringer</u>
o8418 c	<u>Kommune(r):</u> <u>Holbæk, Sorø</u> <u>Navn:</u> <u>Åmose Å, str. 1</u>	<u>x1: 668480.09,</u> <u>y1: 6161149.73,</u> <u>x2: 666293.90,</u> <u>y2: 6161101.37</u>	<u>2,82</u>	<u>Mindre</u> <u>strækningbaserede</u> <u>restaureringer</u>
o8418 d	<u>Kommune(r):</u> <u>Holbæk</u> <u>Navn:</u> <u>Tysinge Å, str.</u> <u>3</u>	<u>x1: 671226.03,</u> <u>y1: 6162303.32,</u> <u>x2: 669789.36,</u> <u>y2: 6162468.58</u>	<u>1,99</u>	<u>Mindre</u> <u>strækningbaserede</u> <u>restaureringer</u>
o8418 e	<u>Kommune(r):</u> <u>Holbæk</u> <u>Navn:</u> <u>Brændemølle</u> <u>Å</u>	<u>x1: 669789.36,</u> <u>y1: 6162468.58,</u> <u>x2: 668480.09,</u> <u>y2: 6161149.73</u>	<u>2,41</u>	<u>Etablering af</u> <u>sandfang,</u> <u>Mindre</u> <u>strækningbaserede</u> <u>restaureringer</u>
o8420	<u>Kommune(r):</u> <u>Holbæk</u> <u>Navn:</u> <u>Sønderstrup Å,</u> <u>typ 2</u>	<u>x1: 674592.13,</u> <u>y1: 6163584.90,</u> <u>x2: 673698.63,</u> <u>y2: 6163925.36</u>	<u>1,6</u>	<u>Fiernelse af fysiske</u> <u>spærringer,</u> <u>Mindre</u> <u>strækningbaserede</u> <u>restaureringer</u>

<u>o8422 a</u>	Kommune(r): <u>Holbæk, Sorø</u> Navn: <u>Åmose Å, str. 2</u>	<u>x1: 666293.90,</u> <u>y1: 6161101.37,</u> <u>x2: 662459.40,</u> <u>y2: 6162467.80</u>	<u>5,02</u>	<u>Fiernelse af fysiske</u> <u>spærringer,</u> <u>Mindre</u> <u>strækningbaserede</u> <u>restaureringer</u>
<u>o8422 b</u>	Kommune(r): <u>Holbæk, Sorø</u> Navn: <u>Åmose Å, str.</u> <u>3, typ 2</u>	<u>x1: 662459.40,</u> <u>y1: 6162467.80,</u> <u>x2: 657351.15,</u> <u>y2: 6162530.34</u>	<u>5,58</u>	<u>Etablering af</u> <u>sandfang</u>
<u>o8422 d</u>	Kommune(r): <u>Holbæk,</u> <u>Kalundborg</u> Navn: <u>Åmose Å, str.</u> <u>3, typ 2</u>	<u>x1: 652100.22,</u> <u>y1: 6162463.89,</u> <u>x2: 650530.96,</u> <u>y2: 6164917.10</u>	<u>3,32</u>	<u>Strækningbaseret</u> <u>indsatsbehov</u>
<u>o8428</u>	Kommune(r): <u>Roskilde, Lejre</u> Navn: <u>Langvad Å, B3</u>	<u>x1: 692995.56,</u> <u>y1: 6163355.59,</u> <u>x2: 690319.83,</u> <u>y2: 6165481.56</u>	<u>4,4</u>	<u>Fiernelse af fysiske</u> <u>spærringer,</u> <u>Etablering af</u> <u>sandfang,</u> <u>Mindre</u> <u>strækningbaserede</u> <u>restaureringer</u>
<u>o8432 y</u>	Kommune(r): <u>Roskilde, Lejre</u> Navn: <u>Vdl. fra</u> <u>Brordrup, typ</u> <u>2</u>	<u>x1: 695868.20,</u> <u>y1: 6165992.16,</u> <u>x2: 693698.84,</u> <u>y2: 6163097.50</u>	<u>5,37</u>	<u>Åbning af rørlagte</u> <u>strækninger,</u> <u>Mindre</u> <u>strækningbaserede</u> <u>restaureringer,</u> <u>Etablering af</u> <u>sandfang</u>
<u>o8443 x</u>	Kommune(r): <u>Kalundborg</u> Navn: <u>Tranemose Å,</u> <u>str. 1, typ 2</u>	<u>x1: 640995.65,</u> <u>y1: 6168276.52,</u> <u>x2: 644158.26,</u> <u>y2: 6163500.48</u>	<u>7,14</u>	<u>Mindre</u> <u>strækningbaserede</u> <u>restaureringer,</u> <u>Etablering af</u> <u>sandfang</u>
<u>o8444</u>	Kommune(r): <u>Ishøj, Greve</u> Navn: <u>Lille Vejle Å,</u> <u>B3</u>	<u>x1: 711661.37,</u> <u>y1: 6166782.02,</u> <u>x2: 710179.39,</u> <u>y2: 6167511.88</u>	<u>1,79</u>	<u>Fiernelse af fysiske</u> <u>spærringer</u>

o8450 d	Kommune(r): Lejre Navn: Tokkerup Å, typ 2	x1: 684774.00, y1: 6160133.47, x2: 683888.30, y2: 6157704.39	3,34	Etablering af sandfang, Mindre strækningbaserede restaureringer
o8450 e	Kommune(r): Roskilde, Lejre Navn: Bregnetved Å, typ 2	x1: 687692.50, y1: 6160008.42, x2: 687807.09, y2: 6162389.85	2,78	Fiernelse af fysiske spærringer, Mindre strækningbaserede restaureringer
o8450 g	Kommune(r): Roskilde, Lejre Navn: Lavringe Å, B1	x1: 687294.10, y1: 6164949.12, x2: 687787.18, y2: 6162406.05	3,2	Etablering af sandfang, Mindre strækningbaserede restaureringer
o8450 h	Kommune(r): Lejre Navn: Lavringe Å, B1	x1: 687838.98, y1: 6166148.53, x2: 687294.10, y2: 6164949.12	1,9	Mindre strækningbaserede restaureringer
o8451	Kommune(r): Ishøj, Greve Navn: Lille Vejle Å, B3	x1: 710179.39, y1: 6167511.88, x2: 705997.73, y2: 6168818.11	5,19	Mindre strækningbaserede restaureringer
o8455	Kommune(r): Holbæk, Kalundborg Navn: Regstrup Å	x1: 648737.44, y1: 6169172.05, x2: 647919.13, y2: 6168523.89, x3: 648779.46, y3: 6169199.17, x4: 648753.48, y4: 6169174.66	1,32	Fiernelse af fysiske spærringer, Mindre strækningbaserede restaureringer
o8456	Kommune(r): Holbæk Navn: Rusrenden, typ 2	x1: 664723.00, y1: 6168531.08, x2: 664311.88, y2: 6169098.13, x3: 664451.24, y3: 6169439.29, x4: 664311.88, y4: 6169098.13, x5: 664311.88,	1,7	Strækningbaseret indsatsbehov

		<u>y5: 6169098.13,</u> <u>x6: 664107.25,</u> <u>y6: 6168938.96</u>		
<u>o8458 a</u>	<u>Kommune(r):</u> <u>Lejre</u> <u>Navn:</u> <u>Taderødbæk,</u> <u>B1</u>	<u>x1: 678108.25,</u> <u>y1: 6166613.82,</u> <u>x2: 676914.81,</u> <u>y2: 6166780.00</u>	<u>1,81</u>	<u>Fjernelse af fysiske</u> <u>spærringer</u>
<u>o8458 b</u>	<u>Kommune(r):</u> <u>Holbæk, Lejre</u> <u>Navn:</u> <u>Elverdams Å,</u> <u>A, typ 2</u>	<u>x1: 678365.60,</u> <u>y1: 6163819.73,</u> <u>x2: 676914.81,</u> <u>y2: 6166780.00</u>	<u>4,16</u>	<u>Mindre</u> <u>strækningbaserede</u> <u>restaureringer</u>
<u>o8460</u>	<u>Kommune(r):</u> <u>Ishøj,</u> <u>Vallensbæk</u> <u>Navn:</u> <u>Store Vejle Å,</u> <u>B3, typ 2</u>	<u>x1: 711683.01,</u> <u>y1: 6169615.04,</u> <u>x2: 712885.46,</u> <u>y2: 6167703.98</u>	<u>2,72</u>	<u>Mindre</u> <u>strækningbaserede</u> <u>restaureringer</u>
<u>o8481</u>	<u>Kommune(r):</u> <u>Kalundborg</u> <u>Navn:</u> <u>Bregninge Å,</u> <u>str. 1</u>	<u>x1: 645726.63,</u> <u>y1: 6171692.24,</u> <u>x2: 643797.52,</u> <u>y2: 6173506.84</u>	<u>3,24</u>	<u>Mindre</u> <u>strækningbaserede</u> <u>restaureringer</u>
<u>o8482 a</u>	<u>Kommune(r):</u> <u>Holbæk</u> <u>Navn:</u> <u>Regstrup Å</u>	<u>x1: 666531.85,</u> <u>y1: 6170545.08,</u> <u>x2: 664451.24,</u> <u>y2: 6169439.29</u>	<u>3,2</u>	<u>Mindre</u> <u>strækningbaserede</u> <u>restaureringer</u>
<u>o8482 b</u>	<u>Kommune(r):</u> <u>Holbæk</u> <u>Navn:</u> <u>Regstrup Å</u>	<u>x1: 663854.01,</u> <u>y1: 6172629.39,</u> <u>x2: 666671.13,</u> <u>y2: 6170376.63</u>	<u>5,27</u>	<u>Mindre</u> <u>strækningbaserede</u> <u>restaureringer</u>
<u>o8482 c</u>	<u>Kommune(r):</u> <u>Holbæk</u> <u>Navn:</u> <u>Regstrup Å</u>	<u>x1: 663854.01,</u> <u>y1: 6172629.39,</u> <u>x2: 663207.47,</u> <u>y2: 6173548.62</u>	<u>1,37</u>	<u>Mindre</u> <u>strækningbaserede</u> <u>restaureringer</u>

o8495 a	Kommune(r): Leire Navn: Ejby Å, B1, typ 2	x1: 679893.84, y1: 6175926.11, x2: 678467.96, y2: 6176873.56	2,12	Mindre strækingsbaserede restaureringer
o8498 c	Kommune(r): Holbæk Navn: Kalvemose Å, str. 2	x1: 665601.71, y1: 6175011.14, x2: 663631.90, y2: 6177245.16	3,73	Mindre strækingsbaserede restaureringer
o8498 e	Kommune(r): Holbæk Navn: Kobbøl Å, str. 2	x1: 659782.04, y1: 6174725.83, x2: 658405.19, y2: 6173096.10	2,46	Mindre strækingsbaserede restaureringer, Etablering af sandfang
o8498 g	Kommune(r): Holbæk Navn: Tuse Å, str. 1, typ 2	x1: 662441.26, y1: 6175121.97, x2: 661872.50, y2: 6173076.45	2,25	Mindre strækingsbaserede restaureringer
o8498 i	Kommune(r): Holbæk Navn: Tuse Å, str. 2	x1: 663631.90, y1: 6177245.16, x2: 662441.26, y2: 6175121.97	2,81	Mindre strækingsbaserede restaureringer, Etablering af sandfang
o8503 c	Kommune(r): Høje Taastrup, Roskilde Navn: Maglemose Å, C, typ 2	x1: 699513.05, y1: 6175244.92, x2: 697731.29, y2: 6174926.48	2	Mindre strækingsbaserede restaureringer, Etablering af sandfang
o8504 a	Kommune(r): Holbæk Navn: Svinninge Å, typ 2	x1: 655138.13, y1: 6172210.26, x2: 654634.53, y2: 6174540.62	3,23	Mindre strækingsbaserede restaureringer
o8504 b	Kommune(r): Holbæk	x1: 654634.53, y1: 6174540.62,	4,67	Mindre strækingsbaserede restaureringer

	Navn: <u>Svinninge Å,</u> <u>typ 2</u>	<u>x2: 654149.84,</u> <u>y2: 6178483.98</u>		
<u>o8510</u>	Kommune(r): <u>Roskilde</u> Navn: <u>Hove Å</u>	<u>x1: 697005.40,</u> <u>y1: 6180500.22,</u> <u>x2: 695377.01,</u> <u>y2: 6179495.83</u>	<u>2,73</u>	<u>Mindre</u> <u>strækningbaserede</u> <u>restaureringer</u>
<u>o8515 b</u>	Kommune(r): <u>Høje Taastrup,</u> <u>Egedal</u> Navn: <u>Nybølle Å</u>	<u>x1: 708087.84,</u> <u>y1: 6176957.93,</u> <u>x2: 705121.01,</u> <u>y2: 6177992.14</u>	<u>3,41</u>	<u>Etablering af</u> <u>sandfang,</u> <u>Mindre</u> <u>strækningbaserede</u> <u>restaureringer</u>
<u>o8515 c</u>	Kommune(r): <u>Høje Taastrup,</u> <u>Egedal</u> Navn: <u>Nybølle Å</u>	<u>x1: 705121.01,</u> <u>y1: 6177992.14,</u> <u>x2: 704228.15,</u> <u>y2: 6178415.83</u>	<u>1,19</u>	<u>Mindre</u> <u>strækningbaserede</u> <u>restaureringer</u>
<u>o8515 d</u>	Kommune(r): <u>Høje Taastrup,</u> <u>Roskilde</u> Navn: <u>Hove Å, B3</u>	<u>x1: 704228.15,</u> <u>y1: 6178415.83,</u> <u>x2: 703254.77,</u> <u>y2: 6176194.12</u>	<u>2,94</u>	<u>Mindre</u> <u>strækningbaserede</u> <u>restaureringer</u>
<u>o8518 a</u>	Kommune(r): <u>Frederikssund,</u> <u>Lejre</u> Navn: <u>Vejlemølle Å,</u> <u>typ 2</u>	<u>x1: 682633.56,</u> <u>y1: 6180147.65,</u> <u>x2: 680537.18,</u> <u>y2: 6180646.79</u>	<u>2,35</u>	<u>Strækningbaseret</u> <u>indsatsbehov</u>
<u>o8527</u>	Kommune(r): <u>Ballerup,</u> <u>Egedal</u> Navn: <u>Værebø Å</u>	<u>x1: 705243.45,</u> <u>y1: 6184037.20,</u> <u>x2: 704372.61,</u> <u>y2: 6182490.27</u>	<u>1,98</u>	<u>Mindre</u> <u>strækningbaserede</u> <u>restaureringer</u>
<u>o8529 a</u>	Kommune(r): <u>Egedal</u> Navn: <u>Værebø Å,</u> <u>typ 2</u>	<u>x1: 704372.61,</u> <u>y1: 6182490.27,</u> <u>x2: 702584.27,</u> <u>y2: 6181880.66</u>	<u>2,51</u>	<u>Mindre</u> <u>strækningbaserede</u> <u>restaureringer</u>

<u>o8529 b</u>	<u>Kommune(r):</u> <u>Egedal,</u> <u>Roskilde</u> <u>Navn:</u> <u>Værebros Å,</u> <u>typ 2</u>	<u>x1: 702584.27,</u> <u>y1: 6181880.66,</u> <u>x2: 700818.46,</u> <u>y2: 6182883.62</u>	<u>2,36</u>	<u>Mindre</u> <u>strækingsbaserede</u> <u>restaureringer</u>
<u>o8529 c</u>	<u>Kommune(r):</u> <u>Egedal</u> <u>Navn:</u> <u>Stenløse Å, typ</u> <u>2</u>	<u>x1: 700658.96,</u> <u>y1: 6185044.19,</u> <u>x2: 700818.46,</u> <u>y2: 6182883.62</u>	<u>2,95</u>	<u>Åbning af rørlagte</u> <u>strækninger</u>
<u>o8529 d</u>	<u>Kommune(r):</u> <u>Egedal,</u> <u>Roskilde</u> <u>Navn:</u> <u>Værebros Å,</u> <u>typ 2</u>	<u>x1: 700818.46,</u> <u>y1: 6182883.62,</u> <u>x2: 696927.92,</u> <u>y2: 6183564.23</u>	<u>4,85</u>	<u>Mindre</u> <u>strækingsbaserede</u> <u>restaureringer</u>
<u>o8531 y</u>	<u>Kommune(r):</u> <u>Furesø</u> <u>Navn:</u> <u>Tibberups Å,</u> <u>typ 2</u>	<u>x1: 709251.67,</u> <u>y1: 6184289.29,</u> <u>x2: 709890.65,</u> <u>y2: 6185578.45</u>	<u>1,92</u>	<u>Åbning af rørlagte</u> <u>strækninger</u>
<u>o8535 a</u>	<u>Kommune(r):</u> <u>Egedal</u> <u>Navn:</u> <u>Værebros Å</u>	<u>x1: 705494.15,</u> <u>y1: 6185629.32,</u> <u>x2: 705243.46,</u> <u>y2: 6184037.21</u>	<u>1,84</u>	<u>Mindre</u> <u>strækingsbaserede</u> <u>restaureringer,</u> <u>Etablering af</u> <u>sandfang</u>
<u>o8535 b</u>	<u>Kommune(r):</u> <u>Egedal</u> <u>Navn:</u> <u>Veksømosen</u> <u>vandløbet</u>	<u>x1: 705222.82,</u> <u>y1: 6184285.88,</u> <u>x2: 703512.84,</u> <u>y2: 6184172.83,</u> <u>x3: 703313.39,</u> <u>y3: 6184148.83,</u> <u>x4: 702273.98,</u> <u>y4: 6184708.35</u>	<u>3</u>	<u>Strækingsbaseret</u> <u>indsatsbehov</u>
<u>o8536</u>	<u>Kommune(r):</u> <u>Egedal</u> <u>Navn:</u> <u>Stenløse Å, typ</u> <u>2</u>	<u>x1: 700355.57,</u> <u>y1: 6186084.81,</u> <u>x2: 700303.72,</u> <u>y2: 6186812.62</u>	<u>0,79</u>	<u>Strækingsbaseret</u> <u>indsatsbehov</u>

<u>o8537</u>	<u>Kommune(r):</u> <u>Egedal</u> <u>Navn:</u> <u>Spangebæk,</u> <u>B3</u>	<u>x1: 701681.99,</u> <u>y1: 6186813.31,</u> <u>x2: 701842.70,</u> <u>y2: 6184793.48</u>	<u>2,45</u>	<u>Genslyngning,</u> <u>Etablering af</u> <u>sandfang</u>
<u>o8541 a</u>	<u>Kommune(r):</u> <u>Furesø, Egedal</u> <u>Navn:</u> <u>Bundså, B1,</u> <u>typ 2</u>	<u>x1: 706559.63,</u> <u>y1: 6185748.46,</u> <u>x2: 707149.98,</u> <u>y2: 6187677.85</u>	<u>3,44</u>	<u>Mindre</u> <u>strækingsbaserede</u> <u>restaureringer,</u> <u>Etablering af</u> <u>sandfang</u>
<u>o8541 y</u>	<u>Kommune(r):</u> <u>Egedal</u> <u>Navn:</u> <u>Værebro Å</u>	<u>x1: 706559.63,</u> <u>y1: 6185748.46,</u> <u>x2: 705494.15,</u> <u>y2: 6185629.32</u>	<u>1,14</u>	<u>Mindre</u> <u>strækingsbaserede</u> <u>restaureringer,</u> <u>Etablering af</u> <u>sandfang</u>
<u>o8550</u>	<u>Kommune(r):</u> <u>Furesø,</u> <u>Allerød, Egedal</u> <u>Navn:</u> <u>HESTETANGS</u> <u>Å, typ 2</u>	<u>x1: 709360.23,</u> <u>y1: 6189068.20,</u> <u>x2: 708361.21,</u> <u>y2: 6190248.79</u>	<u>1,73</u>	<u>Genslyngning,</u> <u>Mindre</u> <u>strækingsbaserede</u> <u>restaureringer</u>
<u>o8556 a</u>	<u>Kommune(r):</u> <u>Egedal,</u> <u>Frederikssund</u> <u>Navn:</u> <u>Sillebro Å, B3</u>	<u>x1: 696173.56,</u> <u>y1: 6190798.80,</u> <u>x2: 693961.61,</u> <u>y2: 6191340.66</u>	<u>3,02</u>	<u>Mindre</u> <u>strækingsbaserede</u> <u>restaureringer</u>
<u>o8561</u>	<u>Kommune(r):</u> <u>Rudersdal</u> <u>Navn:</u> <u>DUMPEDALS</u> <u>RENDEN</u>	<u>x1: 715982.89,</u> <u>y1: 6193486.62,</u> <u>x2: 716142.59,</u> <u>y2: 6191281.79</u>	<u>2,59</u>	<u>Mindre</u> <u>strækingsbaserede</u> <u>restaureringer</u>
<u>o8565 a</u>	<u>Kommune(r):</u> <u>Frederikssund</u> <u>Navn:</u> <u>Græse Å, B2</u>	<u>x1: 693069.14,</u> <u>y1: 6193978.03,</u> <u>x2: 691757.48,</u> <u>y2: 6194752.92</u>	<u>1,77</u>	<u>Mindre</u> <u>strækingsbaserede</u> <u>restaureringer</u>
<u>o8565 b</u>	<u>Kommune(r):</u> <u>Frederikssund</u> <u>Navn:</u>	<u>x1: 697810.11,</u> <u>y1: 6193090.04,</u> <u>x2: 693069.14,</u> <u>y2: 6193978.03</u>	<u>5,28</u>	<u>Fjernelse af fysiske</u> <u>spærringer</u>

	<u>Græse Å, B1, typ 2</u>			
<u>o8581 y</u>	Kommune(r): <u>Hørsholm,</u> <u>Rudersdal</u> Navn: <u>USSERØD Å</u>	<u>x1: 718116.75,</u> <u>y1: 6199143.87,</u> <u>x2: 717012.48,</u> <u>y2: 6197369.68</u>	<u>2,61</u>	<u>Fiernelse af fysiske spærringer</u>
<u>o8590 a</u>	Kommune(r): <u>Hillerød,</u> <u>Frederikssund,</u> <u>Halsnæs</u> Navn: <u>Havelse Å, B2</u>	<u>x1: 693722.83,</u> <u>y1: 6199111.69,</u> <u>x2: 691723.86,</u> <u>y2: 6196875.13</u>	<u>3,91</u>	<u>Strækingsbaseret indsatsbehov</u>
<u>o8590 b</u>	Kommune(r): <u>Hillerød</u> Navn: <u>Havelse Å, B1, typ 2</u>	<u>x1: 698311.36,</u> <u>y1: 6198451.67,</u> <u>x2: 700391.54,</u> <u>y2: 6199809.33,</u> <u>x3: 698311.37,</u> <u>y3: 6198451.66,</u> <u>x4: 698311.36,</u> <u>y4: 6198451.67,</u> <u>x5: 698311.36,</u> <u>y5: 6198451.67,</u> <u>x6: 698033.18,</u> <u>y6: 6198485.38</u>	<u>4,81</u>	<u>Mindre strækingsbaserede restaureringer, Etablering af sandfang</u>
<u>o8590 e</u>	Kommune(r): <u>Hillerød</u> Navn: <u>Uvelse Å, B1</u>	<u>x1: 702949.21,</u> <u>y1: 6194943.28,</u> <u>x2: 702593.88,</u> <u>y2: 6197120.31</u>	<u>2,69</u>	<u>Åbning af rørlagte strækninger, Mindre strækingsbaserede restaureringer, Etablering af sandfang</u>
<u>o8590 f</u>	Kommune(r): <u>Allerød,</u> <u>Hillerød</u> Navn: <u>Lynge Å</u>	<u>x1: 704816.71,</u> <u>y1: 6197828.14,</u> <u>x2: 706457.48,</u> <u>y2: 6195651.91</u>	<u>3,33</u>	<u>Mindre strækingsbaserede restaureringer, Etablering af sandfang</u>
<u>o8590 h</u>	Kommune(r): <u>Hillerød</u> Navn:	<u>x1: 702102.79,</u> <u>y1: 6198136.44,</u> <u>x2: 700391.54,</u> <u>y2: 6199809.33</u>	<u>2,69</u>	<u>Mindre strækingsbaserede restaureringer, Etablering af sandfang</u>

	<u>Havelse Å, B1, typ 2</u>			
<u>o8590 i</u>	<u>Kommune(r): Hillerød, Halsnæs</u> <u>Navn: Havelse Å, B1, typ 2</u>	<u>x1: 693722.83, y1: 6199111.69, x2: 698033.16, y2: 6198485.34</u>	<u>5,75</u>	<u>Mindre strækingsbaserede restaureringer</u>
<u>o8590 y</u>	<u>Kommune(r): Hillerød</u> <u>Navn: Havelse Å, B1, typ 2</u>	<u>x1: 705054.31, y1: 6200570.24, x2: 702102.79, y2: 6198136.44</u>	<u>4,88</u>	<u>Mindre strækingsbaserede restaureringer</u>
<u>o8612 b</u>	<u>Kommune(r): Fredensborg, Hørsholm</u> <u>Navn: USSERØD Å</u>	<u>x1: 718116.75, y1: 6199143.87, x2: 718341.61, y2: 6203689.88</u>	<u>5,53</u>	<u>Fiernelse af fysiske spærringer, Mindre strækingsbaserede restaureringer</u>
<u>o8612 c</u>	<u>Kommune(r): Fredensborg</u> <u>Navn: NIVE Å, typ 2</u>	<u>x1: 720029.32, y1: 6203873.92, x2: 716447.04, y2: 6204104.22</u>	<u>3,93</u>	<u>Mindre strækingsbaserede restaureringer</u>
<u>o8612 f</u>	<u>Kommune(r): Fredensborg</u> <u>Navn: LANGSTRUP Å</u>	<u>x1: 716447.04, y1: 6204104.22, x2: 715466.98, y2: 6205960.37</u>	<u>2,22</u>	<u>Mindre strækingsbaserede restaureringer, Genslyngning</u>
<u>o8636 a</u>	<u>Kommune(r): Hillerød, Gribskov</u> <u>Navn: Pøle Å, B3</u>	<u>x1: 702676.79, y1: 6210546.28, x2: 700944.70, y2: 6209135.21</u>	<u>3,67</u>	<u>Strækingsbaseret indsatsbehov</u>
<u>o8636 c</u>	<u>Kommune(r): Hillerød, Gribskov</u> <u>Navn: Ammendrup Å, typ 2</u>	<u>x1: 701000.04, y1: 6209781.51, x2: 700354.63, y2: 6210834.15</u>	<u>1,46</u>	<u>Mindre strækingsbaserede restaureringer</u>

<u>o8636 d</u>	Kommune(r): <u>Gribskov</u> Navn: <u>Ammendrup</u> <u>Å, typ 2</u>	<u>x1: 700354.63,</u> <u>y1: 6210834.15,</u> <u>x2: 698876.71,</u> <u>y2: 6212268.21</u>	<u>3,16</u>	<u>Mindre</u> <u>strækingsbaserede</u> <u>restaureringer</u>
<u>o8650</u>	Kommune(r): <u>Gribskov</u> Navn: <u>Maglelose Å,</u> <u>B3, typ 2</u>	<u>x1: 694269.71,</u> <u>y1: 6214904.71,</u> <u>x2: 693690.29,</u> <u>y2: 6216331.05,</u> <u>x3: 694269.71,</u> <u>y3: 6214904.71,</u> <u>x4: 694265.80,</u> <u>y4: 6214897.66,</u> <u>x5: 694267.68,</u> <u>y5: 6214899.69,</u> <u>x6: 694252.21,</u> <u>y6: 6214882.98,</u> <u>x7: 694268.85,</u> <u>y7: 6214900.95,</u> <u>x8: 694269.71,</u> <u>y8: 6214904.71,</u> <u>x9: 694273.17,</u> <u>y9: 6214904.22,</u> <u>x10: 694269.71,</u> <u>y10: 6214904.71</u>	<u>1,72</u>	<u>Åbning af rørlagte</u> <u>strækninger</u>
<u>o8653 y</u>	Kommune(r): <u>Gribskov</u> Navn: <u>HØJBRO Å</u>	<u>x1: 698101.65,</u> <u>y1: 6216542.41,</u> <u>x2: 697569.98,</u> <u>y2: 6217768.41</u>	<u>1,52</u>	<u>Mindre</u> <u>strækingsbaserede</u> <u>restaureringer</u>
<u>o8672</u>	Kommune(r): <u>Gribskov</u> Navn: <u>SØBORG</u> <u>LANDKANAL,</u> <u>typ 2</u>	<u>x1: 705861.98,</u> <u>y1: 6218260.50,</u> <u>x2: 705228.54,</u> <u>y2: 6220772.22</u>	<u>3,24</u>	<u>Mindre</u> <u>strækingsbaserede</u> <u>restaureringer</u>
<u>o8990 a</u>	Kommune(r): <u>Næstved</u> Navn: <u>NEDRE SUSÅ</u>	<u>x1: 674698.24,</u> <u>y1: 6127440.99,</u> <u>x2: 670742.47,</u> <u>y2: 6131497.58,</u> <u>x3: 670742.47,</u> <u>y3: 6131497.58,</u> <u>x4: 670166.94,</u>	<u>10,66</u>	<u>Fiernelse af fysiske</u> <u>spærringer</u>

		<u>y4: 6132000.49,</u> <u>x5: 670742.47,</u> <u>y5: 6131497.58,</u> <u>x6: 670166.94,</u> <u>y6: 6132000.49,</u> <u>x7: 670166.94,</u> <u>y7: 6132000.49,</u> <u>x8: 669688.15,</u> <u>y8: 6132161.58</u>		
<u>o8990 b</u>	<u>Kommune(r):</u> <u>Næstved</u> <u>Navn:</u> <u>NEDRE SUSÅ</u>	<u>x1: 674923.55,</u> <u>y1: 6124714.50,</u> <u>x2: 674698.24,</u> <u>y2: 6127440.99,</u> <u>x3: 674923.55,</u> <u>y3: 6124714.50,</u> <u>x4: 674932.81,</u> <u>y4: 6124214.00,</u> <u>x5: 674967.75,</u> <u>y5: 6124053.49,</u> <u>x6: 674932.81,</u> <u>y6: 6124214.00,</u> <u>x7: 674967.75,</u> <u>y7: 6124053.49,</u> <u>x8: 674932.81,</u> <u>y8: 6124214.00,</u> <u>x9: 674923.55,</u> <u>y9: 6124714.50,</u> <u>x10: 674759.56,</u> <u>y10:</u> <u>6125169.99,</u> <u>x11: 674967.75,</u> <u>y11:</u> <u>6124053.49,</u> <u>x12: 675362.11,</u> <u>y12: 6123530.72</u>	<u>5,11</u>	<u>Fiernelse af fysiske</u> <u>spærringer,</u> <u>Mindre</u> <u>strækingsbaserede</u> <u>restaureringer</u>
<u>o8996</u>	<u>Kommune(r):</u> <u>Slagelse</u> <u>Navn:</u> <u>Vårby Å</u>	<u>x1: 645718.55,</u> <u>y1: 6137265.99,</u> <u>x2: 640180.68,</u> <u>y2: 6140601.17</u>	<u>8,57</u>	<u>Restaurering af</u> <u>ådale</u>
<u>o9005</u>	<u>Kommune(r):</u> <u>Kalundborg</u> <u>Navn:</u>	<u>x1: 641386.85,</u> <u>y1: 6160344.59,</u> <u>x2: 637315.10,</u> <u>y2: 6159280.79,</u> <u>x3: 637315.10,</u>	<u>11,34</u>	<u>Genslyngning</u>

	<u>Nedre Halleby Å</u>	<u>y3: 6159280.79, x4: 636039.57, y4: 6156724.08, x5: 641386.85, y5: 6160344.59, x6: 641383.43, y6: 6160354.28, x7: 637315.10, y7: 6159280.79, x8: 637177.48, y8: 6159515.72, x9: 642880.04, y9: 6160413.53, x10: 641386.85, y10: 6160344.59</u>		
<u>o9009</u>	<u>Kommune(r): Holbæk, Kalundborg</u> <u>Navn: Åmose Å, str. 5</u>	<u>x1: 648351.89, y1: 6168451.88, x2: 645423.39, y2: 6163327.17, x3: 646605.94, y3: 6165647.35, x4: 646273.16, y4: 6165975.59, x5: 648472.28, y5: 6168434.33, x6: 648351.89, y6: 6168451.88, x7: 648472.28, y7: 6168434.33, x8: 648351.89, y8: 6168451.88, x9: 649632.79, y9: 6168171.54, x10: 648472.28, y10: 6168434.33</u>	<u>9,81</u>	<u>Fiernelse af fysiske spærringer</u>
<u>o9050</u>	<u>Kommune(r): Guldborgsund</u> <u>Navn: EGEHØJLØBET, 60</u>	<u>x1: 670284.18, y1: 6061453.20, x2: 669534.55, y2: 6060431.31</u>	<u>1,7</u>	<u>Mindre strækningbaserede restaureringer</u>
<u>o9055 x</u>	<u>Kommune(r): Guldborgsund</u> <u>Navn:</u>	<u>x1: 674952.77, y1: 6062716.39, x2: 673849.69, y2: 6062644.30</u>	<u>1,62</u>	<u>Strækningbaseret indsatsbehov</u>

	<u>ÅLHOLMLØBE T,44L</u>			
<u>o9079 x</u>	<u>Kommune(r): Guldborgsund</u> <u>Navn: BJERGEGÅRDS LØBET,63</u>	<u>x1: 695759.68, y1: 6072185.77, x2: 693720.47, y2: 6072733.88</u>	<u>2,33</u>	<u>Fjernelse af fysiske spærringer, Mindre strækingsbaserede restaureringer</u>
<u>o9114</u>	<u>Kommune(r): Guldborgsund</u> <u>Navn: BREGNINGELØ BET,45</u>	<u>x1: 695862.31, y1: 6079354.48, x2: 694978.19, y2: 6079569.48</u>	<u>1,02</u>	<u>Åbning af rørlagte strækninger</u>
<u>o9196 x</u>	<u>Kommune(r): Slagelse</u> <u>Navn: Fladmose Å</u>	<u>x1: 652818.12, y1: 6124185.99, x2: 652372.60, y2: 6120358.26</u>	<u>6,46</u>	<u>Mindre strækingsbaserede restaureringer, Etablering af sandfang</u>
<u>o9199</u>	<u>Kommune(r): Stevns</u> <u>Navn: HAVNELEVREN DE,2</u>	<u>x1: 712606.55, y1: 6127339.38, x2: 712495.55, y2: 6126361.96</u>	<u>1,08</u>	<u>Åbning af rørlagte strækninger, Fjernelse af fysiske spærringer</u>
<u>o9278 x</u>	<u>Kommune(r): Holbæk</u> <u>Navn: Lyngbækken</u>	<u>x1: 658809.57, y1: 6164291.74, x2: 659165.84, y2: 6166065.65, x3: 658809.57, y3: 6164291.75, x4: 658809.57, y4: 6164291.74, x5: 659221.62, y5: 6163205.00, x6: 658809.57, y6: 6164291.74</u>	<u>3,4</u>	<u>Fjernelse af fysiske spærringer, Mindre strækingsbaserede restaureringer</u>
<u>o9290</u>	<u>Kommune(r): Ishøj</u> <u>Navn: Store Vejle Å, B3, typ 1 bb</u>	<u>x1: 711683.01, y1: 6169615.04, x2: 710383.41, y2: 6170656.51, x3: 710383.55, y3: 6170656.20, x4: 710383.47, y4: 6170656.52</u>	<u>1,97</u>	<u>Fjernelse af fysiske spærringer</u>

<u>o9303 x</u>	<u>Kommune(r):</u> <u>Kalundborg</u> <u>Navn:</u> <u>Torpetløbet</u>	<u>x1: 642949.33,</u> <u>y1: 6176439.52,</u> <u>x2: 640644.55,</u> <u>y2: 6176934.62</u>	<u>2,77</u>	<u>Åbning af rørlagte</u> <u>strækninger</u>
<u>o9789</u>	<u>Kommune(r):</u> <u>Guldborgsund</u> <u>Navn:</u> <u>AVL,11F</u>	<u>x1: 688536.53,</u> <u>y1: 6085646.53,</u> <u>x2: 687568.37,</u> <u>y2: 6085554.50</u>	<u>1,38</u>	<u>Fjernelse af fysiske</u> <u>spærringer</u>
<u>o9791</u>	<u>Kommune(r):</u> <u>Guldborgsund</u> <u>Navn:</u> <u>SØBORGKANA</u> <u>LEN,3</u>	<u>x1: 698407.78,</u> <u>y1: 6086885.34,</u> <u>x2: 699029.55,</u> <u>y2: 6084870.50</u>	<u>2,56</u>	<u>Fjernelse af fysiske</u> <u>spærringer</u>
<u>o9803</u>	<u>Kommune(r):</u> <u>Vordingborg</u> <u>Navn:</u> <u>ASKEBY</u> <u>LANDKANAL</u>	<u>x1: 702168.55,</u> <u>y1: 6093070.94,</u> <u>x2: 701552.09,</u> <u>y2: 6093009.81</u>	<u>0,65</u>	<u>Strækningbaseret</u> <u>indsatsbehov</u>
<u>o9810</u>	<u>Kommune(r):</u> <u>Vordingborg</u> <u>Navn:</u> <u>NÆS Å</u>	<u>x1: 681412.79,</u> <u>y1: 6105093.89,</u> <u>x2: 680664.82,</u> <u>y2: 6104469.45</u>	<u>1,17</u>	<u>Fjernelse af fysiske</u> <u>spærringer</u>
<u>o9844</u>	<u>Kommune(r):</u> <u>Ringsted</u> <u>Navn:</u> <u>Kværkeby</u> <u>Bæk, str. 3</u>	<u>x1: 683220.73,</u> <u>y1: 6149160.99,</u> <u>x2: 682522.43,</u> <u>y2: 6150671.49,</u> <u>x3: 681598.93,</u> <u>y3: 6150102.00,</u> <u>x4: 682522.43,</u> <u>y4: 6150671.49,</u> <u>x5: 682916.36,</u> <u>y5: 6149840.80,</u> <u>x6: 682847.92,</u> <u>y6: 6149838.07,</u> <u>x7: 682522.43,</u> <u>y7: 6150671.49,</u> <u>x8: 681670.56,</u> <u>y8: 6151311.99</u>	<u>4,99</u>	<u>Fjernelse af fysiske</u> <u>spærringer</u>
<u>o9851</u>	<u>Kommune(r):</u> <u>Sorø</u>	<u>x1: 659764.33,</u> <u>y1: 6154205.75,</u>	<u>1,65</u>	<u>Fjernelse af fysiske</u> <u>spærringer</u>

	<u>Navn:</u> <u>Munkebjergby løbet</u>	<u>x2: 659683.75,</u> <u>y2: 6152607.00</u>		
<u>o9868 y</u>	<u>Kommune(r):</u> <u>Holbæk</u> <u>Navn:</u> <u>Sønderstrup Å,</u> <u>typ 2</u>	<u>x1: 673698.63,</u> <u>y1: 6163925.36,</u> <u>x2: 672826.90,</u> <u>y2: 6163317.32</u>	<u>1,43</u>	<u>Fiernelse af fysiske spærringer</u>
<u>o10025</u>	<u>Kommune(r):</u> <u>Faxe</u> <u>Navn:</u> <u>SUSÅ (HULEÅ)</u>	<u>x1: 692313.37,</u> <u>y1: 6126125.58,</u> <u>x2: 691186.63,</u> <u>y2: 6125334.56</u>	<u>1,81</u>	<u>Mindre strækingsbaserede restaureringer,</u> <u>Etablering af sandfang</u>
<u>o10034 y</u>	<u>Kommune(r):</u> <u>Faxe, Næstved</u> <u>Navn:</u> <u>2-40</u>	<u>x1: 685051.89,</u> <u>y1: 6129364.98,</u> <u>x2: 684071.39,</u> <u>y2: 6130107.43</u>	<u>1,55</u>	<u>Åbning af rørlagte strækninger</u>
<u>o10037</u>	<u>Kommune(r):</u> <u>Faxe</u> <u>Navn:</u> <u>2-30</u>	<u>x1: 685518.93,</u> <u>y1: 6129201.49,</u> <u>x2: 685687.78,</u> <u>y2: 6129928.27</u>	<u>1,05</u>	<u>Strækingsbaseret indsatsbehov</u>
<u>o10092 x</u>	<u>Kommune(r):</u> <u>Kalundborg</u> <u>Navn:</u> <u>29-39</u>	<u>x1: 651164.43,</u> <u>y1: 6164326.58,</u> <u>x2: 649766.59,</u> <u>y2: 6164152.76</u>	<u>1,46</u>	<u>Mindre strækingsbaserede restaureringer</u>
<u>o10381</u>	<u>Kommune(r):</u> <u>Faxe</u> <u>Navn:</u> <u>Suså, str. 2</u>	<u>x1: 687569.62,</u> <u>y1: 6131030.99,</u> <u>x2: 685869.66,</u> <u>y2: 6131091.38</u>	<u>2,12</u>	<u>Mindre strækingsbaserede restaureringer</u>
<u>o10407 x</u>	<u>Kommune(r):</u> <u>Lejre</u> <u>Navn:</u> <u>Ledreborg Å</u>	<u>x1: 687341.32,</u> <u>y1: 6167284.96,</u> <u>x2: 684796.10,</u> <u>y2: 6164922.95</u>	<u>4,08</u>	<u>Fiernelse af fysiske spærringer</u>
<u>o10421</u>	<u>Kommune(r):</u> <u>Lejre</u> <u>Navn:</u>	<u>x1: 677793.44,</u> <u>y1: 6172987.60,</u> <u>x2: 676932.02,</u> <u>y2: 6173328.14</u>	<u>1,14</u>	<u>Mindre strækingsbaserede restaureringer</u>

	<u>Garverrenden, A, typ 2</u>			
<u>ros 2.2 0190</u> <u>0</u>	<u>Kommune(r):</u> <u>Holbæk</u> <u>Navn:</u> <u>Kobbel Å, str.</u> <u>1</u>	<u>x1: 658405.19,</u> <u>y1: 6173096.10,</u> <u>x2: 657929.87,</u> <u>y2: 6172441.29</u>	<u>0,92</u>	<u>Mindre</u> <u>strækningbaserede</u> <u>restaureringer</u>
<u>ros 2.2 0590</u> <u>0</u>	<u>Kommune(r):</u> <u>Frederikssund</u> <u>Navn:</u> <u>Marbækgrøfte</u> <u>n</u>	<u>x1: 687560.89,</u> <u>y1: 6180852.01,</u> <u>x2: 686884.49,</u> <u>y2: 6181575.85</u>	<u>1,33</u>	<u>Strækningbaseret</u> <u>indsatsbehov</u>
<u>ros 2.2 1150</u> <u>0</u>	<u>Kommune(r):</u> <u>Roskilde</u> <u>Navn:</u> <u>Østrup Bæk</u>	<u>x1: 700155.32,</u> <u>y1: 6178545.92,</u> <u>x2: 699811.54,</u> <u>y2: 6180053.63</u>	<u>1,9</u>	<u>Etablering af</u> <u>sandfang,</u> <u>Mindre</u> <u>strækningbaserede</u> <u>restaureringer</u>
<u>ros 2.2 1238</u> <u>0</u>	<u>Kommune(r):</u> <u>Egedal</u> <u>Navn:</u> <u>Damvad Å, B1,</u> <u>typ 1</u>	<u>x1: 704220.33,</u> <u>y1: 6187681.69,</u> <u>x2: 703409.07,</u> <u>y2: 6188417.43</u>	<u>1,16</u>	<u>Mindre</u> <u>strækningbaserede</u> <u>restaureringer,</u> <u>Etablering af</u> <u>sandfang</u>
<u>ros 2.2 1332</u> <u>0</u>	<u>Kommune(r):</u> <u>Egedal</u> <u>Navn:</u> <u>Damvad Å, B1,</u> <u>typ 1</u>	<u>x1: 703409.07,</u> <u>y1: 6188417.43,</u> <u>x2: 702986.70,</u> <u>y2: 6189336.00</u>	<u>1,06</u>	<u>Genslyngning,</u> <u>Mindre</u> <u>strækningbaserede</u> <u>restaureringer</u>
<u>ros 2.3 0012</u> <u>0</u>	<u>Kommune(r):</u> <u>Gribskov</u> <u>Navn:</u> <u>TOBRO Å</u>	<u>x1: 700055.30,</u> <u>y1: 6214184.07,</u> <u>x2: 699860.50,</u> <u>y2: 6215105.46</u>	<u>1,25</u>	<u>Mindre</u> <u>strækningbaserede</u> <u>restaureringer</u>
<u>ros 2.3 0018</u> <u>0</u>	<u>Kommune(r):</u> <u>Gribskov</u> <u>Navn:</u> <u>SIGERS Å</u>	<u>x1: 700696.74,</u> <u>y1: 6216512.23,</u> <u>x2: 700982.88,</u> <u>y2: 6216472.56</u>	<u>0,54</u>	<u>Mindre</u> <u>strækningbaserede</u> <u>restaureringer</u>
<u>ros 2.3 0220</u> <u>0</u>	<u>Kommune(r):</u> <u>Gribskov</u>	<u>x1: 709927.66,</u> <u>y1: 6217483.54,</u> <u>x2: 710229.54,</u> <u>y2: 6217019.43</u>	<u>0,57</u>	<u>Mindre</u> <u>strækningbaserede</u> <u>restaureringer</u>

	<u>Navn:</u> <u>ESRUM Å</u>			
<u>ros 2.3 0222</u> <u>0</u>	<u>Kommune(r):</u> <u>Gribskov</u> <u>Navn:</u> <u>ESRUM Å</u>	<u>x1: 709927.66,</u> <u>y1: 6217483.54,</u> <u>x2: 709363.39,</u> <u>y2: 6218687.72</u>	<u>1,41</u>	<u>Mindre</u> <u>strækningbaserede</u> <u>restaureringer</u>
<u>ros 2.3 0232</u> <u>0</u>	<u>Kommune(r):</u> <u>Gribskov</u> <u>Navn:</u> <u>ESRUM Å</u>	<u>x1: 709817.66,</u> <u>y1: 6219195.17,</u> <u>x2: 709363.39,</u> <u>y2: 6218687.72</u>	<u>0,86</u>	<u>Mindre</u> <u>strækningbaserede</u> <u>restaureringer</u>
<u>ros 2.3 0264</u> <u>0</u>	<u>Kommune(r):</u> <u>Gribskov</u> <u>Navn:</u> <u>ESRUM Å</u>	<u>x1: 710463.77,</u> <u>y1: 6219867.21,</u> <u>x2: 710366.19,</u> <u>y2: 6220548.05</u>	<u>0,71</u>	<u>Mindre</u> <u>strækningbaserede</u> <u>restaureringer</u>
<u>ros 2.3 0266</u> <u>0</u>	<u>Kommune(r):</u> <u>Gribskov</u> <u>Navn:</u> <u>ESRUM Å</u>	<u>x1: 710366.19,</u> <u>y1: 6220548.05,</u> <u>x2: 709886.54,</u> <u>y2: 6221355.73</u>	<u>1,04</u>	<u>Mindre</u> <u>strækningbaserede</u> <u>restaureringer</u>
<u>ros 2.3 0270</u> <u>0</u>	<u>Kommune(r):</u> <u>Gribskov</u> <u>Navn:</u> <u>ESRUM Å</u>	<u>x1: 710233.30,</u> <u>y1: 6222730.50,</u> <u>x2: 709669.17,</u> <u>y2: 6222172.25</u>	<u>0,86</u>	<u>Mindre</u> <u>strækningbaserede</u> <u>restaureringer</u>
<u>ros 2.3 0594</u> <u>0</u>	<u>Kommune(r):</u> <u>Fredensborg</u> <u>Navn:</u> <u>NIVE Å, typ 2</u>	<u>x1: 715074.74,</u> <u>y1: 6204144.76,</u> <u>x2: 714392.48,</u> <u>y2: 6203760.18</u>	<u>1,22</u>	<u>Mindre</u> <u>strækningbaserede</u> <u>restaureringer</u>
<u>ros 2.3 0660</u> <u>0</u>	<u>Kommune(r):</u> <u>Allerød,</u> <u>Rudersdal</u> <u>Navn:</u> <u>KAJERØD Å</u>	<u>x1: 713352.09,</u> <u>y1: 6194310.74,</u> <u>x2: 713701.09,</u> <u>y2: 6195103.13</u>	<u>0,93</u>	<u>Strækningbaseret</u> <u>indsatsbehov</u>
<u>ros 2.3 0662</u> <u>0</u>	<u>Kommune(r):</u> <u>Allerød,</u> <u>Rudersdal</u> <u>Navn:</u> <u>KAJERØD Å</u>	<u>x1: 713948.06,</u> <u>y1: 6196238.25,</u> <u>x2: 713701.09,</u> <u>y2: 6195103.13</u>	<u>1,2</u>	<u>Mindre</u> <u>strækningbaserede</u> <u>restaureringer,</u> <u>Etablering af</u> <u>sandfang</u>

<u>ros 2.3 0668</u> <u>0</u>	<u>Kommune(r):</u> <u>Rudersdal</u> <u>Navn:</u> <u>SLUGTEN</u>	<u>x1: 715789.80,</u> <u>y1: 6195184.39,</u> <u>x2: 715964.76,</u> <u>y2: 6196009.20</u>	<u>0,86</u>	<u>Mindre</u> <u>strækingsbaserede</u> <u>restaureringer</u>
<u>ros 2.3 0754</u> <u>0</u>	<u>Kommune(r):</u> <u>Furesø,</u> <u>Allerød</u> <u>Navn:</u> <u>VASSINGRØD</u> <u>LØBET</u>	<u>x1: 707763.52,</u> <u>y1: 6191020.16,</u> <u>x2: 707389.97,</u> <u>y2: 6191682.88</u>	<u>0,86</u>	<u>Mindre</u> <u>strækingsbaserede</u> <u>restaureringer,</u> <u>Etablering af</u> <u>sandfang</u>
<u>ros 2.4 0126</u> <u>0</u>	<u>Kommune(r):</u> <u>Greve, Solrød</u> <u>Navn:</u> <u>Karlsunde</u> <u>Bæk</u>	<u>x1: 703169.59,</u> <u>y1: 6162942.86,</u> <u>x2: 704053.17,</u> <u>y2: 6161419.35</u>	<u>2,06</u>	<u>Genslyngning,</u> <u>Mindre</u> <u>strækingsbaserede</u> <u>restaureringer</u>
<u>ros 2.4 0538</u> <u>0</u>	<u>Kommune(r):</u> <u>Køge</u> <u>Navn:</u> <u>Dalbyløbet</u>	<u>x1: 689519.87,</u> <u>y1: 6153030.88,</u> <u>x2: 688993.90,</u> <u>y2: 6152867.70</u>	<u>0,69</u>	<u>Strækingsbaseret</u> <u>indsatsbehov</u>
<u>ros 2.4 1122</u> <u>0</u>	<u>Kommune(r):</u> <u>Faxe</u> <u>Navn:</u> <u>Tt. Freerslev Å</u> <u>ved Frenderup</u>	<u>x1: 694371.84,</u> <u>y1: 6133226.76,</u> <u>x2: 695435.67,</u> <u>y2: 6131671.55</u>	<u>2,07</u>	<u>Mindre</u> <u>strækingsbaserede</u> <u>restaureringer</u>
<u>ros 2.4 1136</u> <u>0</u>	<u>Kommune(r):</u> <u>Faxe</u> <u>Navn:</u> <u>Tryggevælde</u> <u>Å, B2</u>	<u>x1: 699365.97,</u> <u>y1: 6137600.81,</u> <u>x2: 698016.60,</u> <u>y2: 6136659.74</u>	<u>1,78</u>	<u>Mindre</u> <u>strækingsbaserede</u> <u>restaureringer</u>
<u>ros 2.4 1340</u> <u>0</u>	<u>Kommune(r):</u> <u>Stevns</u> <u>Navn:</u> <u>Sorterende</u>	<u>x1: 716484.55,</u> <u>y1: 6140994.21,</u> <u>x2: 715130.85,</u> <u>y2: 6140742.53</u>	<u>1,52</u>	<u>Strækingsbaseret</u> <u>indsatsbehov</u>
<u>t12 x</u>	<u>Kommune(r):</u> <u>Guldborgsund</u> <u>Navn:</u>	<u>x1: 690782.18,</u> <u>y1: 6081191.50,</u> <u>x2: 690585.49,</u> <u>y2: 6080749.02</u>	<u>0,54</u>	<u>Strækingsbaseret</u> <u>indsatsbehov</u>

	<u>KØLLELØBET,3</u> <u>7</u>			
<u>t73</u>	<u>Kommune(r):</u> <u>Næstved</u> <u>Navn:</u> <u>T.T.TYSTRUP</u> <u>SØ</u>	<u>x1: 665518.81,</u> <u>y1: 6136222.49,</u> <u>x2: 665325.31,</u> <u>y2: 6136154.50,</u> <u>x3: 665325.31,</u> <u>y3: 6136154.50,</u> <u>x4: 665319.75,</u> <u>y4: 6136142.49,</u> <u>x5: 665325.31,</u> <u>y5: 6136154.50,</u> <u>x6: 665141.71,</u> <u>y6: 6136258.46</u>	<u>0,45</u>	<u>Strækingsbaseret</u> <u>indsatsbehov</u>
<u>t75</u>	<u>Kommune(r):</u> <u>Næstved</u> <u>Navn:</u> <u>T.T.GLUMSØ</u>	<u>x1: 670286.10,</u> <u>y1: 6137202.26,</u> <u>x2: 670116.63,</u> <u>y2: 6137373.97</u>	<u>0,24</u>	<u>Strækingsbaseret</u> <u>indsatsbehov</u>
<u>t105</u>	<u>Kommune(r):</u> <u>Kalundborg</u> <u>Navn:</u> <u>Rørby</u> <u>Svallerup</u> <u>Skelgrøft</u>	<u>x1: 634484.69,</u> <u>y1: 6165251.35,</u> <u>x2: 634133.77,</u> <u>y2: 6165002.65</u>	<u>0,46</u>	<u>Mindre</u> <u>strækingsbaserede</u> <u>restaureringer</u>
<u>t108</u>	<u>Kommune(r):</u> <u>Roskilde</u> <u>Navn:</u> <u>Svogerslev</u> <u>Møllebæk</u>	<u>x1: 689208.26,</u> <u>y1: 6169910.26,</u> <u>x2: 689044.28,</u> <u>y2: 6170013.00</u>	<u>0,2</u>	<u>Mindre</u> <u>strækingsbaserede</u> <u>restaureringer</u>
<u>u101</u>	<u>Kommune(r):</u> <u>Køge</u> <u>Navn:</u> <u>Kimmerslev</u> <u>Møllebæk, C,</u> <u>tyø</u>	<u>x1: 687406.47,</u> <u>y1: 6154301.12,</u> <u>x2: 688437.70,</u> <u>y2: 6153740.84</u>	<u>2,87</u>	<u>Åbning af rørlagte</u> <u>strækninger,</u> <u>Fjernelse af fysiske</u> <u>spærringer</u>

Anvendt koordinatsystem: EPSG:25832

2. Søer

Foranstaltninger til opfyldelse af miljømål for søer som fastsat i bilag 2 til bekendtgørelse om miljømål for overfladevandområder og grundvandsforekomster omfatter sørestaureringer, reduktion af fosfortilførsel

gennem etablering af vådområder, reduktion af fosfortilførsel gennem etablering af træer langs vandløb samt begrænsning af forurening fra punktkilder som specificeret i afsnit 5.

Søer, som skal restaureres, fremgår af tabel 2. I tabellen identificeres den enkelte sø ved søens nummer, beliggenhedskommune (som identificeret ud fra foreliggende oplysninger), eventuelle navn, koordinater og areal. Ved indtastning af søens nummer i MiljøGIS, hvortil der er adgang fra Miljøstyrelsens Styrelsen for Grøn Arealomlægning og Vandmiljøs hjemmeside, er det muligt at se beliggenheden på et kort.

~~Det bemærkes, at s~~Sørestaurering skal gennemføres med henblik på at sikre målopfyldelse i hele søen. Det er herved dog ikke nødvendigvis en forudsætning, at foranstaltningen gennemføres i hele søen. Dette beror på en konkret vurdering.

Sørestaureringer gennemføres af kommunerne efter regler fastsat i vandløbsloven. ~~Det bemærkes, at der i~~ regler om tilskud til gennemførelse af fastlagte foranstaltninger fastsættes kriterier, der skal opfyldes for at få tilskud til gennemførelse af de enkelte foranstaltninger.

Tabel 2. Sørestaureringer.

<u>Vandområde nr.</u>	<u>Navn og kommune(r)</u>	<u>Afgrænsende koordinater</u>	<u>Areal (ha)</u>
<u>658</u>	<u>Kommune(r):</u> <u>Kalundborg</u> <u>Navn:</u> <u>Avnsø v. Svebølle</u>	<u>x1: 646495.57, y1:</u> <u>6168728.71</u>	<u>6,5</u>
<u>662</u>	<u>Kommune(r):</u> <u>Holbæk</u> <u>Navn:</u> <u>Dyssemose</u>	<u>x1: 669129.08, y1:</u> <u>6163922.68</u>	<u>6,1</u>
<u>669</u>	<u>Kommune(r):</u> <u>Odsherred</u> <u>Navn:</u> <u>Højby Sø</u>	<u>x1: 662869.16, y1:</u> <u>6199953.96</u>	<u>38,9</u>
<u>676</u>	<u>Kommune(r):</u> <u>Kalundborg, Holbæk</u> <u>Navn:</u> <u>Skarresø</u>	<u>x1: 649191.76, y1:</u> <u>6169874.55</u>	<u>192,8</u>
<u>696</u>	<u>Kommune(r):</u> <u>Hillerød</u> <u>Navn:</u> <u>Frederiksborg Slotssø</u>	<u>x1: 706335.42, y1:</u> <u>6203611.03</u>	<u>23,1</u>

714	Kommune(r): Holbæk Navn: Maglesø v. Brorfelde	x1: 669321.74, y1: 6168391.94	14,1
740	Kommune(r): Allerød Navn: Bastrup Sø	x1: 704878.76, y1: 6190708.82	31
741	Kommune(r): Rudersdal Navn: Birkerød Sø	x1: 714473.32, y1: 6193195.81	8,6
742	Kommune(r): Helsingør Navn: Bondedam	x1: 720917.92, y1: 6218629.61	12,1
744	Kommune(r): Helsingør Navn: Bøgeholm Sø	x1: 719918.60, y1: 6218551.69	26,5
748	Kommune(r): Fredensborg Navn: Donse Storedam	x1: 712684.30, y1: 6199701.36	15,9
752	Kommune(r): Furesø Navn: Farum Sø	x1: 710841.82, y1: 6189284.14	118,6
757	Kommune(r): Helsingør Navn: Gurre Sø	x1: 717311.20, y1: 6215085.55	194,8
767	Kommune(r): Rudersdal Navn: Løgsø	x1: 717916.70, y1: 6192994.19	6,4

777	<u>Kommune(r):</u> <u>Hørsholm, Allerød,</u> <u>Rudersdal</u> <u>Navn:</u> <u>Sjælsø</u>	<u>x1: 715414.53, y1:</u> <u>6196604.07</u>	<u>286,8</u>
796	<u>Kommune(r):</u> <u>Faxe</u> <u>Navn:</u> <u>Ejlemade Sø</u>	<u>x1: 690151.65, y1:</u> <u>6132902.09</u>	<u>20,9</u>
805	<u>Kommune(r):</u> <u>Stevns</u> <u>Navn:</u> <u>Gjorslev Møllesø</u>	<u>x1: 714671.53, y1:</u> <u>6141314.03</u>	<u>21,6</u>
827	<u>Kommune(r):</u> <u>Faxe</u> <u>Navn:</u> <u>Ulse Sø</u>	<u>x1: 691163.21, y1:</u> <u>6132092.09</u>	<u>50</u>
838	<u>Kommune(r):</u> <u>Sorø</u> <u>Navn:</u> <u>Bromme Maglesø</u>	<u>x1: 658542.89, y1:</u> <u>6150064.48</u>	<u>70,1</u>
841	<u>Kommune(r):</u> <u>Ringsted</u> <u>Navn:</u> <u>Engsø v. Jystrup</u>	<u>x1: 679623.84, y1:</u> <u>6157454.59</u>	<u>6,5</u>
846	<u>Kommune(r):</u> <u>Næstved</u> <u>Navn:</u> <u>Glumsø Sø</u>	<u>x1: 670211.72, y1:</u> <u>6136827.05</u>	<u>23,5</u>
856	<u>Kommune(r):</u> <u>Ringsted</u> <u>Navn:</u> <u>Hvidsø</u>	<u>x1: 680784.69, y1:</u> <u>6156637.85</u>	<u>5,6</u>
858	<u>Kommune(r):</u> <u>Ringsted</u> <u>Navn:</u> <u>Jystrup Sø</u>	<u>x1: 681089.26, y1:</u> <u>6156153.79</u>	<u>5,8</u>

863	Kommune(r): Faxe Navn: Langedam v. Gisselfeld	x1: 686890.45, y1: 6129865.26	5
867	Kommune(r): Slagelse Navn: Magleby Lung	x1: 645949.49, y1: 6121717.45	6,7
869	Kommune(r): Ringsted Navn: Mortenstrup Sø	x1: 681190.37, y1: 6158317.95	8
870	Kommune(r): Guldborgsund Navn: Møllesø, Falster	x1: 691297.57, y1: 6081662.25	10,4
873	Kommune(r): Slagelse Navn: Nysø v. Slagelse	x1: 652166.14, y1: 6139646.58	13
878	Kommune(r): Sorø Navn: Pedersborg Sø	x1: 661359.36, y1: 6147571.34	14,1
884	Kommune(r): Faxe Navn: Sivdam	x1: 686988.22, y1: 6129448.78	5,1
887	Kommune(r): Ringsted Navn: Skjoldnæsholm Gårdsø	x1: 680182.26, y1: 6157997.18	10,1
904	Kommune(r): Faxe Navn: Søtorup Sø	x1: 689616.78, y1: 6131996.88	68,2

909	Kommune(r): Slagelse Navn: Ulvsrose	x1: 656748.14, y1: 6147288.82	5
910	Kommune(r): Ringsted Navn: Valsølle Sø	x1: 680114.14, y1: 6156396.92	70,3
912	Kommune(r): Slagelse Navn: Vedsø vest for Sorø	x1: 657565.83, y1: 6148169.98	5,9
913	Kommune(r): Lolland Navn: Vesterborg Sø	x1: 645892.93, y1: 6082234.29	18,2
914	Kommune(r): Guldborgsund Navn: Virket Sø	x1: 690473.65, y1: 6080442.15	7,9
927	Kommune(r): Næstved Navn: Snesere Sø	x1: 687864.26, y1: 6117347.66	6,5
930	Kommune(r): Vordingborg Navn: Store Geddesø	x1: 725764.24, y1: 6097872.22	2,7

Anvendt koordinatsystem: EPSG:25832

Reduktion af fosfortilførsel til søer skal ske gennem etablering af fosforvådområder og etablering af træer langs vandløb i hovedvandoplande. I tabel 3 er angivet de enkelte hovedvandoplande i vandområdedistriktet samt den reduktion af tilførsel af fosfor til søer, som etablering af vådområder i hovedvandoplandet som minimum skal sikre. I tabel 4 er angivet den reduktion af tilførsel af fosfor til søer, som etablering af træer langs vandløb i de enkelte hovedvandoplande som minimum skal sikre.

Hovedvandoplandene og afgrænsningen heraf kan ses på et kort i MiljøGIS, hvortil der er adgang fra Miljøstyrelsens Styrelsen for Grøn Arealomlægning og Vandmiljøs hjemmeside.

Miljøministeriet og Fødevarerministeriet skal sikre etableringen af fosforvådområder og etablering af træer langs vandløb efter gældende regler herom. ~~Ministerierne kan indgå aftale om, at andre myndigheder etablerer vådområder helt eller delvist. Forpligtelsen til at etablere vådområder forudsætter, at den konkrete etablering af det enkelte vådområde kan opnå medfinansiering fra det danske landdistriktsprogram.~~

~~Det bemærkes, at der i~~ regler om tilskud til gennemførelse af fastlagte foranstaltninger fastsættes kriterier, der skal opfyldes for at få tilskud til gennemførelse af de enkelte foranstaltninger.

Tabel 3. Minimumreduktion af fosfortilførsel til søer inden for hovedvandoplande gennem etablering af fosforvådområder.

<u>Hovedvandopland</u>	<u>Minimumreduktion af fosfortilførsel (kg P/år)</u>		
	<u>Sum</u>	<u>VP3</u>	<u>VP3 II</u>
<u>2.1 Kalundborg</u>	<u>70</u>	<u>70</u>	
<u>2.2 Isefjord og Roskilde Fjord</u>	<u>385</u>	<u>280</u>	<u>105</u>
<u>2.3 Øresund</u>	<u>60</u>	<u>60</u>	
<u>2.4 Køge Bugt</u>	<u>94</u>		<u>94</u>
<u>2.5 Smålandsfarvandet</u>	<u>380</u>	<u>380</u>	

Tabel 4. Minimumreduktion af fosfortilførsel til søer inden for hovedvandoplande gennem etablering af træer langs vandløb.

<u>Hovedvandopland</u>	<u>Minimumreduktion af fosfortilførsel (kg P/år)</u>
<u>2.1 Kalundborg</u>	<u>40</u>
<u>2.2 Isefjord og Roskilde Fjord</u>	<u>52</u>
<u>2.3 Øresund</u>	<u>10</u>
<u>2.4 Køge Bugt</u>	<u>16</u>
<u>2.5 Smålandsfarvandet</u>	<u>114</u>
<u>2.6 Østersøen</u>	<u>2</u>

Opkøb af dambrug

Miljøministeriet kan indgå aftale om nedbringelse af udledningen af næringsstoffer fra f.eks. lavteknologiske dambrug, som forurener nedstrøms liggende overfladevandområder, gennem opkøb af dambrugenes foderkvote og ret til indvinding af vand fra vandløb eller grundvand. Da opkøbsordningen er frivillig, er det ikke muligt at angive en konkret fosforeffekt eller lokalisering af foranstaltningen. ~~Det bemærkes, at e~~En række kriterier skal være opfyldt, for at der kan gives tilskud til gennemførelse af foranstaltningen.

3. Kystvande

Foranstaltninger til opfyldelse af miljømål for kystvande som fastsat i bilag 2 til bekendtgørelse om miljømål for overfladevandområder og grundvandsforekomster omfatter reduktion af kvælstoftilførsel fra hovedvandoplande til kystvande samt begrænsning af forurening fra punktkilder som specificeret i afsnit 5.

I tabel 5 er angivet de enkelte kystvandoplande i vandområdedistriktet samt den omtrentlige reduktion af kvælstoftilførsel til kystvande, som skal sikres. Kystvandoplandene og afgrænsningen heraf kan ses på et kort i MiljøGIS, hvortil der er adgang fra Styrelsen for Grøn Arealomlægning og Vandmiljøs hjemmeside.

~~Miljøministeriet og Fødevareministeriets skal sikre etableringen af vådområder og gennemførelsen af lavbundsprojekter efter gældende regler herom. Ministerierne kan indgå aftale om, at andre myndigheder gennemfører foranstaltningerne helt eller delvist. Forpligtelsen til at etablere vådområder og gennemføre lavbundsprojekter forudsætter, at den konkrete etablering af det enkelte vådområde henholdsvis den konkrete gennemførelse af det enkelte lavbundsprojekt kan opnå medfinansiering fra det danske landdistriktsprogram.~~

~~Det bemærkes, at der i regler om tilskud til gennemførelse af fastlagte foranstaltninger fastsættes kriterier, der skal opfyldes for at få tilskud til gennemførelse af de enkelte foranstaltninger.~~

Tabel 45. Omtrentlig reduktion af kvælstoftilførsel fra kystvandoplande til kystvande gennem foreløbig indregning af markregulering (6.500 ton N) og udtagningsindsats ~~etablering af vådområder og gennemførelse af lavbundsprojekter.~~

<u>Kystvand delopland</u>	<u>Kystvand delopland</u>	<u>Fordelt indsatsbehov</u>	<u>Foreløbig indregning af markregulering (6.500 ton N)</u>	<u>Foreløbig indregning af udtagningsindsats</u>	<u>Markregulering og udtagningsindsats</u>
<u>ID</u>	<u>Navn</u>	<u>Ton N/år</u>	<u>Ton N/år</u>	<u>Ton N/år</u>	<u>Ton N/år</u>
<u>1</u>	<u>Roskilde Fjord, ydre</u>	<u>181,5</u>	<u>73,3</u>	<u>98,5</u>	<u>171,7</u>
<u>2</u>	<u>Roskilde Fjord, indre</u>	<u>135,6</u>	<u>66,3</u>	<u>62,0</u>	<u>128,3</u>
<u>16</u>	<u>Korsør Nor</u>	<u>0,0</u>	<u>-</u>		
<u>17</u>	<u>Basnæs Nor</u>	<u>31,8</u>	<u>29,2</u>		<u>29,2</u>
<u>18</u>	<u>Holsteinborg Nor</u>	<u>1,7</u>	<u>0,7</u>		<u>0,7</u>
<u>24</u>	<u>Isefjord, ydre</u>	<u>47,1</u>	<u>19,4</u>		<u>19,4</u>
<u>25</u>	<u>Skælskør Fjord og Nor</u>	<u>5,7</u>	<u>4,7</u>		<u>4,7</u>
<u>28</u>	<u>Sejerø Bugt</u>	<u>19,6</u>	<u>10,2</u>		<u>10,2</u>
<u>29</u>	<u>Kalundborg Fjord</u>	<u>10,1</u>	<u>7,6</u>		<u>7,6</u>
<u>35</u>	<u>Karrebæk Fjord</u>	<u>167,6</u>	<u>126,6</u>		<u>126,6</u>
<u>36</u>	<u>Dybsø Fjord</u>	<u>13,0</u>	<u>10,1</u>		<u>10,1</u>
<u>44</u>	<u>Hjelm Bugt</u>	<u>34,6</u>	<u>30,5</u>		<u>30,5</u>
<u>45</u>	<u>Grønsund</u>	<u>133,0</u>	<u>75,3</u>	<u>50,3</u>	<u>125,6</u>
<u>47</u>	<u>Præstø Fjord</u>	<u>116,9</u>	<u>76,9</u>	<u>31,6</u>	<u>108,5</u>
<u>48</u>	<u>Stege Bugt</u>	<u>51,5</u>	<u>42,3</u>		<u>42,3</u>
<u>49</u>	<u>Stege Nor</u>	<u>24,2</u>	<u>6,3</u>	<u>17,4</u>	<u>23,6</u>
<u>165</u>	<u>Isefjord, indre</u>	<u>542,9</u>	<u>263,4</u>	<u>330,0</u>	<u>593,3</u>

<u>200</u>	<u>Kattegat,</u> <u>Nordsjælland</u>	<u>107,0</u>	<u>41,9</u>	<u>6,2</u>	<u>48,1</u>
<u>201</u>	<u>Køge Bugt</u>	<u>12,7</u>			
<u>204</u>	<u>Jammerland Bugt og</u> <u>Musholm Bugt</u>	<u>488,8</u>	<u>446,7</u>		<u>446,7</u>
<u>207</u>	<u>Nakskov Fjord</u>	<u>124,6</u>	<u>95,6</u>	<u>19,9</u>	<u>115,5</u>
<u>209</u>	<u>Rødsand og</u> <u>Bredningen</u>	<u>279,0</u>	<u>131,0</u>	<u>134,2</u>	<u>265,2</u>

4. Kunstige eller stærkt modificerede overfladevandområder

Foranstaltninger til opfyldelse af miljømål for kunstige eller stærkt modificerede overfladevandområder som fastsat i bilag 2 til bekendtgørelse om miljømål omfatter restaureringer m.v. samt foranstaltninger til reduktion af fosfortilførsel gennem etablering af vådområder som specificeret i afsnit 2, reduktion af kvælstoftilførsel gennem etablering af vådområder som specificeret i afsnit 3 samt begrænsning af forurening fra punktkilder som specificeret i afsnit 5.

Kunstige eller stærkt modificerede overfladevandområder, som skal restaureres, fremgår af tabel 56. I tabellen identificeres det enkelte kunstige eller stærkt modificerede overfladevandområde ved nummer, beliggenhedskommune (som identificeret ud fra foreliggende oplysninger), eventuelle navn, afgrænsende koordinater og længde eller areal. Foranstaltningen eller foranstaltningerne, som skal gennemføres i forhold til det kunstige eller stærkt modificerede overfladevandområde, er anført i kolonnen længst til højre. Så vidt angår foranstaltningen "strækningsbaseret indsatsbehov", vil den konkrete indsats først blive fastlagt senere. Foranstaltningen angiver derfor alene, at der skal gennemføres en strækningsbaseret indsats, men ikke hvilken. Ved indtastning af det kunstige eller stærkt modificerede overfladevandområdes nummer i MiljøGIS, hvortil der er adgang fra Miljøstyrelsens Styrelsen for Grøn Arealomlægning og Vandmiljøs hjemmeside, er det muligt at se beliggenheden på et kort.

Foranstaltningerne gennemføres af kommunerne efter gældende regler herom. ~~Det bemærkes, at der i~~ regler om tilskud til gennemførelse af fastlagte foranstaltninger fastsættes kriterier, der skal opfyldes for at få tilskud til gennemførelse af de enkelte foranstaltninger.

Tabel 65. Restaureringer m.v. af kunstige eller stærkt modificerede overfladevandområder.

<u>Vandområde nr.</u>	<u>Navn og kommune(r)</u>	<u>Afgrænsende koordinater</u>	<u>Længde (km)</u>	<u>Foranstaltning</u>
<u>b00013</u>	<u>Kommune(r):</u> <u>Køge</u> <u>Navn:</u> <u>Kanderød</u> <u>Bæk, typ 1</u>	<u>x1: 696491.66,</u> <u>y1: 6141438.31,</u> <u>x2: 694420.48,</u> <u>y2: 6140890.26</u>	<u>2,36</u>	<u>Fiernelse af fysiske</u> <u>spærringer</u>
<u>c00024</u>	<u>Kommune(r):</u> <u>Solrød</u>	<u>x1: 701886.43,</u> <u>y1: 6159721.36,</u> <u>x2: 700220.90,</u> <u>y2: 6160286.85</u>	<u>2,08</u>	<u>Strækningsbaseret</u> <u>indsatsbehov</u>

	<u>Navn:</u> <u>Ejrebæk</u>			
<u>c00040</u>	<u>Kommune(r):</u> <u>Køge</u> <u>Navn:</u> <u>Ellebæk Syd,</u> <u>typ 2</u>	<u>x1: 701126.29,</u> <u>y1: 6150053.04,</u> <u>x2: 698966.87,</u> <u>y2: 6148513.99</u>	<u>3</u>	<u>Åbning af rørlagte</u> <u>strækninger,</u> <u>Strækningbaseret</u> <u>indsatsbehov</u>
<u>c00059</u>	<u>Kommune(r):</u> <u>Guldborgsund</u> <u>Navn:</u> <u>DALBYLØBET,3</u> <u>5</u>	<u>x1: 693356.25,</u> <u>y1: 6081579.00,</u> <u>x2: 691385.12,</u> <u>y2: 6081699.05</u>	<u>2,41</u>	<u>Åbning af rørlagte</u> <u>strækninger</u>
<u>c00195</u>	<u>Kommune(r):</u> <u>Vordingborg</u> <u>Navn:</u> <u>PARALLELMAN</u> <u>ALEN,16.V03.0</u> <u>5 og GED</u>	<u>x1: 683560.94,</u> <u>y1: 6101364.98,</u> <u>x2: 681356.43,</u> <u>y2: 6103002.50</u>	<u>2,88</u>	<u>Åbning af rørlagte</u> <u>strækninger,</u> <u>Strækningbaseret</u> <u>indsatsbehov</u>
<u>c00337</u>	<u>Kommune(r):</u> <u>Lyngby-</u> <u>Taarbæk</u> <u>Navn:</u> <u>MØLLE Å</u>	<u>x1: 719502.60,</u> <u>y1: 6188444.43,</u> <u>x2: 719205.15,</u> <u>y2: 6187615.70</u>	<u>1,03</u>	<u>Mindre</u> <u>strækningbaserede</u> <u>restaureringer</u>
<u>c00613</u>	<u>Kommune(r):</u> <u>Guldborgsund</u> <u>Navn:</u> <u>AVL,48L</u>	<u>x1: 676632.11,</u> <u>y1: 6078061.20,</u> <u>x2: 674743.40,</u> <u>y2: 6078455.50</u>	<u>2,27</u>	<u>Strækningbaseret</u> <u>indsatsbehov</u>
<u>c00614</u>	<u>Kommune(r):</u> <u>Næstved</u> <u>Navn:</u> <u>EVEGRØFT,9</u>	<u>x1: 673169.31,</u> <u>y1: 6122239.33,</u> <u>x2: 671402.95,</u> <u>y2: 6126090.80</u>	<u>4,58</u>	<u>Mindre</u> <u>strækningbaserede</u> <u>restaureringer</u>
<u>c00615</u>	<u>Kommune(r):</u> <u>Vordingborg</u> <u>Navn:</u> <u>SØMOSEBÆK</u> <u>m. tilløb</u>	<u>x1: 720013.53,</u> <u>y1: 6100821.39,</u> <u>x2: 719008.60,</u> <u>y2: 6102743.34,</u> <u>x3: 720143.92,</u> <u>y3: 6100243.25,</u> <u>x4: 719867.39,</u> <u>y4: 6100179.71,</u>	<u>7,61</u>	<u>Strækningbaseret</u> <u>indsatsbehov</u>

		<u>x5: 720143.92,</u> <u>y5: 6100243.25,</u> <u>x6: 720013.53,</u> <u>y6: 6100821.39,</u> <u>x7: 720261.83,</u> <u>y7: 6099759.59,</u> <u>x8: 720143.92,</u> <u>y8: 6100243.25,</u> <u>x9: 720699.94,</u> <u>y9: 6100750.99,</u> <u>x10: 720013.53,</u> <u>y10:</u> <u>6100821.39,</u> <u>x11: 720788.36,</u> <u>y11:</u> <u>6100510.57,</u> <u>x12: 720143.92,</u> <u>y12:</u> <u>6100243.25,</u> <u>x13: 720788.82,</u> <u>y13:</u> <u>6100519.19,</u> <u>x14: 720699.94,</u> <u>y14:</u> <u>6100750.99,</u> <u>x15: 720788.82,</u> <u>y15:</u> <u>6100519.19,</u> <u>x16: 720788.36,</u> <u>y16:</u> <u>6100510.57,</u> <u>x17: 720858.77,</u> <u>y17:</u> <u>6100789.34,</u> <u>x18: 720699.94,</u> <u>y18:</u> <u>6100750.99,</u> <u>x19: 720858.77,</u> <u>y19:</u> <u>6100789.34,</u> <u>x20: 720788.82,</u> <u>y20:</u> <u>6100519.19,</u> <u>x21: 721013.19,</u> <u>y21:</u>		
--	--	---	--	--

		<u>6099656.75,</u> <u>x22: 720788.36,</u> <u>y22:</u> <u>6100510.57,</u> <u>x23: 721276.38,</u> <u>y23:</u> <u>6101225.39,</u> <u>x24: 720858.77,</u> <u>y24: 6100789.34</u>		
<u>c00616</u>	<u>Kommune(r):</u> <u>Vordingborg</u> <u>Navn:</u> <u>T.T.SØMOSEB</u> <u>ÆK</u>	<u>x1: 723304.39,</u> <u>y1: 6099581.85,</u> <u>x2: 721013.19,</u> <u>y2: 6099656.75</u>	<u>2,8</u>	<u>Åbning af rørlagte</u> <u>strækninger</u>
<u>c00617</u>	<u>Kommune(r):</u> <u>Vordingborg</u> <u>Navn:</u> <u>T.T.SØMOSEB</u> <u>ÆK</u>	<u>x1: 725155.13,</u> <u>y1: 6098811.96,</u> <u>x2: 723304.39,</u> <u>y2: 6099581.85</u>	<u>2,35</u>	<u>Åbning af rørlagte</u> <u>strækninger</u>
<u>c00620</u>	<u>Kommune(r):</u> <u>Vordingborg</u> <u>Navn:</u> <u>ØAGER</u> <u>GRØFT,16.V01.</u> <u>19</u>	<u>x1: 685430.99,</u> <u>y1: 6109540.48,</u> <u>x2: 682243.49,</u> <u>y2: 6109309.99</u>	<u>4,4</u>	<u>Åbning af rørlagte</u> <u>strækninger</u>
<u>c00621</u>	<u>Kommune(r):</u> <u>Lolland</u> <u>Navn:</u> <u>VEJLEBYLØB,3</u> <u>4L</u>	<u>x1: 655642.66,</u> <u>y1: 6069599.68,</u> <u>x2: 648233.57,</u> <u>y2: 6067770.69</u>	<u>8,4</u>	<u>Fiernelse af fysiske</u> <u>spærringer,</u> <u>Mindre</u> <u>strækningbaserede</u> <u>restaureringer,</u> <u>Etablering af</u> <u>sandfang,</u> <u>Etablering af</u> <u>okkeranlæg</u>
<u>nyk 2.5 374</u>	<u>Kommune(r):</u> <u>Ringsted</u> <u>Navn:</u> <u>Høm Lilleå, str.</u> <u>1</u>	<u>x1: 679929.96,</u> <u>y1: 6146423.15,</u> <u>x2: 679466.32,</u> <u>y2: 6147131.47</u>	<u>1,17</u>	<u>Strækningbaseret</u> <u>indsatsbehov</u>
<u>nyk 2.5 497</u>	<u>Kommune(r):</u> <u>Ringsted</u>	<u>x1: 679929.96,</u> <u>y1: 6146423.15,</u>	<u>2,78</u>	<u>Strækningbaseret</u> <u>indsatsbehov</u>

	Navn: <u>Høm Lilleå, str. 1</u>	<u>x2: 678386.47,</u> <u>y2: 6145252.49</u>		
<u>nyk 2.5 1271</u>	Kommune(r): <u>Guldborgsund</u> Navn: <u>ØSTRE RINGKANAL,27</u>	<u>x1: 688932.24,</u> <u>y1: 6063997.00,</u> <u>x2: 688192.32,</u> <u>y2: 6061770.00</u>	<u>2,65</u>	<u>Strækningbaseret indsatsbehov</u>
<u>nyk 2.5 1477</u>	Kommune(r): <u>Guldborgsund</u> Navn: <u>T.T.STORSTRØ MMEN</u>	<u>x1: 687552.42,</u> <u>y1: 6089132.09,</u> <u>x2: 687001.11,</u> <u>y2: 6089833.23</u>	<u>1,03</u>	<u>Strækningbaseret indsatsbehov</u>
<u>nyk 2.6 3629</u>	Kommune(r): <u>Lolland</u> Navn: <u>AVL,37L</u>	<u>x1: 657078.85,</u> <u>y1: 6065563.59,</u> <u>x2: 656958.91,</u> <u>y2: 6066134.20</u>	<u>0,71</u>	<u>Mindre strækningbaserede restaureringer</u>
<u>nyk 2.6 3676</u>	Kommune(r): <u>Lolland</u> Navn: <u>AVL,37L</u>	<u>x1: 656958.91,</u> <u>y1: 6066134.20,</u> <u>x2: 656830.03,</u> <u>y2: 6066777.95</u>	<u>0,7</u>	<u>Mindre strækningbaserede restaureringer, Etablering af sandfang</u>
<u>nyk 2.6 3731</u>	Kommune(r): <u>Vordingborg</u> Navn: <u>T.T.MERN Å</u>	<u>x1: 694464.42,</u> <u>y1: 6106225.89,</u> <u>x2: 694546.89,</u> <u>y2: 6105503.66</u>	<u>0,83</u>	<u>Strækningbaseret indsatsbehov</u>
<u>nyk 2.6 3808</u>	Kommune(r): <u>Vordingborg</u> Navn: <u>T.T.SØMOSEB ÆK</u>	<u>x1: 720580.44,</u> <u>y1: 6101987.16,</u> <u>x2: 719374.94,</u> <u>y2: 6102362.46</u>	<u>1,38</u>	<u>Strækningbaseret indsatsbehov</u>
<u>o1460</u>	Kommune(r): <u>Lolland, Guldborgsund</u> Navn: <u>STROGNÆS BÆK,42L</u>	<u>x1: 665187.26,</u> <u>y1: 6059868.27,</u> <u>x2: 662643.12,</u> <u>y2: 6060812.47</u>	<u>2,93</u>	<u>Strækningbaseret indsatsbehov</u>

<u>o1463</u>	<u>Kommune(r):</u> <u>Lolland</u> <u>Navn:</u> <u>HOVEDKANAL</u>	<u>x1: 632601.32,</u> <u>y1: 6073052.49,</u> <u>x2: 630929.23,</u> <u>y2: 6075613.17,</u> <u>x3: 632601.32,</u> <u>y3: 6073052.49,</u> <u>x4: 632601.30,</u> <u>y4: 6073052.49,</u> <u>x5: 633037.00,</u> <u>y5: 6073015.47,</u> <u>x6: 632601.32,</u> <u>y6: 6073052.49</u>	<u>4,87</u>	<u>Strækingsbaseret</u> <u>indsatsbehov</u>
<u>o1473</u>	<u>Kommune(r):</u> <u>Vordingborg</u> <u>Navn:</u> <u>NØRREMOSE</u> <u>GRØFT,16.V04.</u> <u>01</u>	<u>x1: 677755.95,</u> <u>y1: 6108878.97,</u> <u>x2: 677102.94,</u> <u>y2: 6107934.46</u>	<u>1,17</u>	<u>Strækingsbaseret</u> <u>indsatsbehov</u>
<u>o1560</u>	<u>Kommune(r):</u> <u>Holbæk</u> <u>Navn:</u> <u>Svinninge -</u> <u>Audebokanale</u> <u>n, typ</u>	<u>x1: 661193.98,</u> <u>y1: 6180511.72,</u> <u>x2: 665067.34,</u> <u>y2: 6183971.67</u>	<u>5,93</u>	<u>Strækingsbaseret</u> <u>indsatsbehov</u>
<u>o1824</u>	<u>Kommune(r):</u> <u>Stevns</u> <u>Navn:</u> <u>LEJDEBÆK,4</u>	<u>x1: 714519.06,</u> <u>y1: 6128723.99,</u> <u>x2: 714657.35,</u> <u>y2: 6128128.63</u>	<u>0,64</u>	<u>Åbning af rørlagte</u> <u>strækninger</u>
<u>o1923</u>	<u>Kommune(r):</u> <u>Sorø</u> <u>Navn:</u> <u>Uden navn</u>	<u>x1: 660006.19,</u> <u>y1: 6138535.47,</u> <u>x2: 659577.55,</u> <u>y2: 6138422.14,</u> <u>x3: 659591.75,</u> <u>y3: 6138392.49,</u> <u>x4: 659577.55,</u> <u>y4: 6138422.14,</u> <u>x5: 659577.55,</u> <u>y5: 6138422.14,</u> <u>x6: 659577.00,</u> <u>y6: 6138421.99,</u> <u>x7: 660006.19,</u> <u>y7: 6138535.47,</u>	<u>0,79</u>	<u>Åbning af rørlagte</u> <u>strækninger</u>

		<u>x8: 659991.48,</u> <u>y8: 6138526.87,</u> <u>x9: 660273.00,</u> <u>y9: 6138574.99,</u> <u>x10: 660006.19,</u> <u>y10: 6138535.47</u>		
<u>o1952 x</u>	<u>Kommune(r):</u> <u>Stevns</u> <u>Navn:</u> <u>Møllerende, C,</u> <u>typ 1</u>	<u>x1: 713735.81,</u> <u>y1: 6141849.31,</u> <u>x2: 712983.39,</u> <u>y2: 6140079.93</u>	<u>2,75</u>	<u>Åbning af rørlagte</u> <u>strækninger</u>
<u>o2107</u>	<u>Kommune(r):</u> <u>Holbæk</u> <u>Navn:</u> <u>10-11rør</u>	<u>x1: 667347.48,</u> <u>y1: 6163640.55,</u> <u>x2: 666815.70,</u> <u>y2: 6162457.78</u>	<u>1,39</u>	<u>Åbning af rørlagte</u> <u>strækninger</u>
<u>o2128</u>	<u>Kommune(r):</u> <u>Kalundborg</u> <u>Navn:</u> <u>Råmosegrøfte</u> <u>n rør</u>	<u>x1: 634225.16,</u> <u>y1: 6166719.40,</u> <u>x2: 633331.09,</u> <u>y2: 6167029.40</u>	<u>1,1</u>	<u>Åbning af rørlagte</u> <u>strækninger</u>
<u>o2149</u>	<u>Kommune(r):</u> <u>Holbæk</u> <u>Navn:</u> <u>Tt. Truelsbæk,</u> <u>vdl 2-6</u>	<u>x1: 671555.49,</u> <u>y1: 6168432.44,</u> <u>x2: 669726.23,</u> <u>y2: 6168430.51</u>	<u>2,08</u>	<u>Åbning af rørlagte</u> <u>strækninger</u>
<u>o2162</u>	<u>Kommune(r):</u> <u>Holbæk</u> <u>Navn:</u> <u>Tt. Tuse Å, vdl</u> <u>6-26</u>	<u>x1: 661620.89,</u> <u>y1: 6170151.54,</u> <u>x2: 661644.89,</u> <u>y2: 6171104.04</u>	<u>1,31</u>	<u>Åbning af rørlagte</u> <u>strækninger</u>
<u>o2210</u>	<u>Kommune(r):</u> <u>Holbæk</u> <u>Navn:</u> <u>Hørby Sørende</u>	<u>x1: 668360.06,</u> <u>y1: 6182371.18,</u> <u>x2: 668177.34,</u> <u>y2: 6183353.37</u>	<u>1,14</u>	<u>Strækningbaseret</u> <u>indsatsbehov</u>
<u>o2354 y</u>	<u>Kommune(r):</u> <u>Gribskov</u> <u>Navn:</u> <u>Tt. Hessemose</u>	<u>x1: 703643.42,</u> <u>y1: 6211403.05,</u> <u>x2: 702598.99,</u> <u>y2: 6211147.15</u>	<u>1,09</u>	<u>Åbning af rørlagte</u> <u>strækninger</u>

	<u>Å ved Duemosehu</u>			
<u>o2436</u>	<u>Kommune(r): Helsingør</u> <u>Navn: VESTERBÆK</u>	<u>x1: 714903.05,</u> <u>y1: 6222013.55,</u> <u>x2: 714945.78,</u> <u>y2: 6221297.88</u>	<u>0,78</u>	<u>Åbning af rørlagte strækninger,</u> <u>Fiernelse af fysiske spærringer</u>
<u>o2960 n</u>	<u>Kommune(r): Guldborgsund</u> <u>Navn: NORDKANAL,2 F</u>	<u>x1: 689169.24,</u> <u>y1: 6064318.99,</u> <u>x2: 686037.87,</u> <u>y2: 6064615.16,</u> <u>x3: 689181.26,</u> <u>y3: 6064316.29,</u> <u>x4: 689169.24,</u> <u>y4: 6064318.99,</u> <u>x5: 691695.81,</u> <u>y5: 6067247.99,</u> <u>x6: 689169.24,</u> <u>y6: 6064318.99</u>	<u>8,11</u>	<u>Strækningbaseret indsatsbehov</u>
<u>o2960 s</u>	<u>Kommune(r): Guldborgsund</u> <u>Navn: SYDKANAL, 1F</u>	<u>x1: 690277.49,</u> <u>y1: 6054621.16,</u> <u>x2: 687545.81,</u> <u>y2: 6063275.49</u>	<u>10,25</u>	<u>Strækningbaseret indsatsbehov</u>
<u>o2961</u>	<u>Kommune(r): Guldborgsund</u> <u>Navn: AVL,31L</u>	<u>x1: 669235.68,</u> <u>y1: 6067416.50,</u> <u>x2: 667853.67,</u> <u>y2: 6067989.76</u>	<u>1,65</u>	<u>Strækningbaseret indsatsbehov</u>
<u>o2963</u>	<u>Kommune(r): Guldborgsund</u> <u>Navn: AVL,3F</u>	<u>x1: 687404.49,</u> <u>y1: 6069242.50,</u> <u>x2: 685606.26,</u> <u>y2: 6070406.40</u>	<u>2,23</u>	<u>Strækningbaseret indsatsbehov</u>
<u>o2964 a</u>	<u>Kommune(r): Lolland</u> <u>Navn: KIRKENORSLØ BET,39L</u>	<u>x1: 655690.18,</u> <u>y1: 6064723.87,</u> <u>x2: 652311.61,</u> <u>y2: 6063565.09</u>	<u>4,05</u>	<u>Strækningbaseret indsatsbehov</u>
<u>o2964 b</u>	<u>Kommune(r): Lolland</u> <u>Navn:</u>	<u>x1: 647602.05,</u> <u>y1: 6067288.48,</u> <u>x2: 643988.52,</u> <u>y2: 6069131.00</u>	<u>4,44</u>	<u>Fiernelse af fysiske spærringer,</u> <u>Strækningbaseret indsatsbehov</u>

	<u>KOHULERNE,4</u> <u>L</u>			
<u>o2964 d</u>	<u>Kommune(r):</u> <u>Lolland</u> <u>Navn:</u> <u>GERRINGEBÆK</u> <u>,36L</u>	<u>x1: 652480.75,</u> <u>y1: 6066125.56,</u> <u>x2: 650215.16,</u> <u>y2: 6063956.61</u>	<u>3,82</u>	<u>Fiernelse af fysiske</u> <u>spærringer,</u> <u>Strækingsbaseret</u> <u>indsatsbehov</u>
<u>o2964 f</u>	<u>Kommune(r):</u> <u>Lolland</u> <u>Navn:</u> <u>MELLEMNORS</u> <u>KANAL,22RØ</u>	<u>x1: 646971.79,</u> <u>y1: 6065978.96,</u> <u>x2: 651838.85,</u> <u>y2: 6062274.25,</u> <u>x3: 647076.20,</u> <u>y3: 6066013.34,</u> <u>x4: 646971.79,</u> <u>y4: 6065978.96,</u> <u>x5: 648233.57,</u> <u>y5: 6067770.69,</u> <u>x6: 647076.20,</u> <u>y6: 6066013.34,</u> <u>x7: 650208.82,</u> <u>y7: 6063946.88,</u> <u>x8: 647076.20,</u> <u>y8: 6066013.34,</u> <u>x9: 650215.16,</u> <u>y9: 6063956.61,</u> <u>x10: 650208.82,</u> <u>y10:</u> <u>6063946.88,</u> <u>x11: 646971.79,</u> <u>y11:</u> <u>6065978.96,</u> <u>x12: 645040.82,</u> <u>y12:</u> <u>6064623.27,</u> <u>x13: 652311.61,</u> <u>y13:</u> <u>6063565.09,</u> <u>x14: 650208.82,</u> <u>y14: 6063946.88</u>	<u>18,26</u>	<u>Fiernelse af fysiske</u> <u>spærringer,</u> <u>Strækingsbaseret</u> <u>indsatsbehov</u>
<u>o2967 a</u>	<u>Kommune(r):</u> <u>Lolland</u> <u>Navn:</u> <u>TASEBÆK,10L</u>	<u>x1: 642104.71,</u> <u>y1: 6075318.16,</u> <u>x2: 641008.31,</u> <u>y2: 6075371.99</u>	<u>1,34</u>	<u>Strækingsbaseret</u> <u>indsatsbehov</u>

<u>o2968</u>	Kommune(r): <u>Lolland</u> Navn: <u>RYDE Å,7L</u>	<u>x1: 640127.12,</u> <u>y1: 6075005.00,</u> <u>x2: 638276.81,</u> <u>y2: 6075713.55</u>	<u>2,39</u>	<u>Strækingsbaseret</u> <u>indsatsbehov</u>
<u>o2972</u>	Kommune(r): <u>Lolland</u> Navn: <u>BRANDERSLEV</u> <u>Å,20L</u>	<u>x1: 635854.49,</u> <u>y1: 6080727.28,</u> <u>x2: 633452.59,</u> <u>y2: 6079833.99</u>	<u>2,82</u>	<u>Strækingsbaseret</u> <u>indsatsbehov</u>
<u>o2973</u>	Kommune(r): <u>Lolland</u> Navn: <u>HALSTED Å,17L</u>	<u>x1: 645608.69,</u> <u>y1: 6082010.11,</u> <u>x2: 638621.01,</u> <u>y2: 6076658.03</u>	<u>9,66</u>	<u>Fiernelse af fysiske</u> <u>spærringer</u>
<u>o2984</u>	Kommune(r): <u>Guldborgsund</u> Navn: <u>AVL,14F</u>	<u>x1: 680337.68,</u> <u>y1: 6088241.97,</u> <u>x2: 679798.10,</u> <u>y2: 6091445.48</u>	<u>3,97</u>	<u>Strækingsbaseret</u> <u>indsatsbehov</u>
<u>o2985</u>	Kommune(r): <u>Lolland</u> Navn: <u>UTTERSLEVLØ</u> <u>BET,27L</u>	<u>x1: 638676.94,</u> <u>y1: 6090888.49,</u> <u>x2: 638509.14,</u> <u>y2: 6091990.55</u>	<u>1,18</u>	<u>Strækingsbaseret</u> <u>indsatsbehov</u>
<u>o3002 a</u>	Kommune(r): <u>Vordingborg</u> Navn: <u>KØNG</u> <u>KANAL,16.V01.</u> <u>06</u>	<u>x1: 682040.50,</u> <u>y1: 6108164.50,</u> <u>x2: 682243.49,</u> <u>y2: 6109309.99</u>	<u>1,17</u>	<u>Strækingsbaseret</u> <u>indsatsbehov</u>
<u>o3005</u>	Kommune(r): <u>Vordingborg</u> Navn: <u>TUBÆK</u>	<u>x1: 694401.30,</u> <u>y1: 6112578.08,</u> <u>x2: 693757.50,</u> <u>y2: 6112341.00</u>	<u>0,71</u>	<u>Genslyngning</u>
<u>o3014</u>	Kommune(r): <u>Næstved</u> Navn: <u>Møllerende /</u> <u>Bjørnebæk</u>	<u>x1: 661400.64,</u> <u>y1: 6119372.44,</u> <u>x2: 661523.28,</u> <u>y2: 6119509.10</u>	<u>0,2</u>	<u>Strækingsbaseret</u> <u>indsatsbehov</u>

<u>o3032</u>	<u>Kommune(r):</u> <u>Slagelse</u> <u>Navn:</u> <u>Forlev Rende</u>	<u>x1: 640697.61,</u> <u>y1: 6140304.48,</u> <u>x2: 641751.00,</u> <u>y2: 6137998.54</u>	<u>3,98</u>	<u>Strækningbaseret</u> <u>indsatsbehov</u>
<u>o3053</u>	<u>Kommune(r):</u> <u>Kalundborg</u> <u>Navn:</u> <u>Helsingø</u>	<u>x1: 639990.73,</u> <u>y1: 6157830.33,</u> <u>x2: 639669.30,</u> <u>y2: 6156798.10</u>	<u>1,12</u>	<u>Strækningbaseret</u> <u>indsatsbehov</u>
<u>o3054</u>	<u>Kommune(r):</u> <u>Solrød</u> <u>Navn:</u> <u>Solrød Bæk,</u> <u>typ 2</u>	<u>x1: 703804.04,</u> <u>y1: 6158636.79,</u> <u>x2: 701819.90,</u> <u>y2: 6158883.43</u>	<u>2,21</u>	<u>Åbning af rørlagte</u> <u>strækninger,</u> <u>Fjernelse af fysiske</u> <u>spærringer,</u> <u>Strækningbaseret</u> <u>indsatsbehov</u>
<u>o3058</u>	<u>Kommune(r):</u> <u>Holbæk</u> <u>Navn:</u> <u>5-10 rør n</u>	<u>x1: 676987.85,</u> <u>y1: 6160195.18,</u> <u>x2: 675346.98,</u> <u>y2: 6161723.74</u>	<u>2,76</u>	<u>Åbning af rørlagte</u> <u>strækninger</u>
<u>o3081 x</u>	<u>Kommune(r):</u> <u>København,</u> <u>Ballerup,</u> <u>Glostrup,</u> <u>Herlev</u> <u>Navn:</u> <u>Harrestrup Å,</u> <u>C</u>	<u>x1: 717659.26,</u> <u>y1: 6178218.71,</u> <u>x2: 714974.20,</u> <u>y2: 6178931.37</u>	<u>3,37</u>	<u>Strækningbaseret</u> <u>indsatsbehov</u>
<u>o3085 y</u>	<u>Kommune(r):</u> <u>Odsherred,</u> <u>Holbæk,</u> <u>Kalundborg</u> <u>Navn:</u> <u>Svinningevejle</u> <u>s Pumpekanal,</u> <u>ty</u>	<u>x1: 654168.71,</u> <u>y1: 6179276.84,</u> <u>x2: 651185.46,</u> <u>y2: 6178281.75</u>	<u>3,67</u>	<u>Strækningbaseret</u> <u>indsatsbehov</u>
<u>o3101</u>	<u>Kommune(r):</u> <u>Egedal,</u> <u>Frederikssund</u> <u>Navn:</u>	<u>x1: 696173.58,</u> <u>y1: 6190798.79,</u> <u>x2: 696395.70,</u> <u>y2: 6188977.07</u>	<u>1,93</u>	<u>Strækningbaseret</u> <u>indsatsbehov</u>

	<u>Ålebæksrende, typ 2</u>			
<u>o3219 x</u>	<u>Kommune(r): Lolland</u> <u>Navn: HOLEBYLØBET, 38L</u>	<u>x1: 660091.50, y1: 6065734.85, x2: 655690.18, y2: 6064723.87</u>	<u>5,49</u>	<u>Fiernelse af fysiske spærringer, Mindre strækningbaserede restaureringer, Etablering af sandfang</u>
<u>o3240 x</u>	<u>Kommune(r): Guldborgsund</u> <u>Navn: AVL,46L</u>	<u>x1: 668834.15, y1: 6076383.30, x2: 667778.30, y2: 6074257.81</u>	<u>2,7</u>	<u>Strækningbaseret indsatsbehov</u>
<u>o3306 x</u>	<u>Kommune(r): Guldborgsund</u> <u>Navn: T.T.SØRUP Å,5A</u>	<u>x1: 684117.77, y1: 6084590.83, x2: 683363.74, y2: 6083057.00</u>	<u>2,3</u>	<u>Åbning af rørlagte strækninger, Strækningbaseret indsatsbehov</u>
<u>o3319 a</u>	<u>Kommune(r): Halsnæs</u> <u>Navn: Arrenakke Å, typ 2</u>	<u>x1: 688045.00, y1: 6206936.17, x2: 687123.14, y2: 6208282.44</u>	<u>1,79</u>	<u>Strækningbaseret indsatsbehov</u>
<u>o3319 b</u>	<u>Kommune(r): Halsnæs</u> <u>Navn: Arresø Kanal</u>	<u>x1: 689717.13, y1: 6207690.42, x2: 687894.64, y2: 6206672.84</u>	<u>2,26</u>	<u>Fiernelse af fysiske spærringer</u>
<u>o3943</u>	<u>Kommune(r): Næstved</u> <u>Navn: Søndermose Bæk</u>	<u>x1: 660178.43, y1: 6128570.95, x2: 659714.09, y2: 6126437.30</u>	<u>2,46</u>	<u>Åbning af rørlagte strækninger</u>
<u>o4073</u>	<u>Kommune(r): Næstved</u> <u>Navn: VALMOSE GRØFT,11B</u>	<u>x1: 673342.44, y1: 6132626.91, x2: 672832.27, y2: 6130702.94</u>	<u>3,16</u>	<u>Fiernelse af fysiske spærringer</u>
<u>o4286 x</u>	<u>Kommune(r): Ringsted</u>	<u>x1: 679873.70, y1: 6139697.35,</u>	<u>1,63</u>	<u>Strækningbaseret indsatsbehov</u>

	<u>Navn:</u> <u>Barmose Bæk</u>	<u>x2: 678809.12,</u> <u>y2: 6140221.04</u>		
<u>o4426</u>	<u>Kommune(r):</u> <u>Slagelse</u> <u>Navn:</u> <u>Skelbæk</u>	<u>x1: 653823.88,</u> <u>y1: 6145247.00,</u> <u>x2: 652550.62,</u> <u>y2: 6145248.50</u>	<u>1,29</u>	<u>Strækningbaseret</u> <u>indsatsbehov</u>
<u>o4897 y</u>	<u>Kommune(r):</u> <u>Holbæk</u> <u>Navn:</u> <u>Rusrenden, typ</u> <u>1</u>	<u>x1: 667010.40,</u> <u>y1: 6166551.42,</u> <u>x2: 666078.73,</u> <u>y2: 6167490.13</u>	<u>1,5</u>	<u>Strækningbaseret</u> <u>indsatsbehov</u>
<u>o4932 y</u>	<u>Kommune(r):</u> <u>Kalundborg</u> <u>Navn:</u> <u>33-1</u>	<u>x1: 635142.62,</u> <u>y1: 6167812.41,</u> <u>x2: 634140.79,</u> <u>y2: 6168192.66,</u> <u>x3: 634263.15,</u> <u>y3: 6168350.87,</u> <u>x4: 634140.79,</u> <u>y4: 6168192.66,</u> <u>x5: 634140.79,</u> <u>y5: 6168192.66,</u> <u>x6: 633752.00,</u> <u>y6: 6167765.03</u>	<u>2,16</u>	<u>Åbning af rørlagte</u> <u>strækninger</u>
<u>o5885 x</u>	<u>Kommune(r):</u> <u>Gribskov</u> <u>Navn:</u> <u>SIGERS Å</u>	<u>x1: 700696.74,</u> <u>y1: 6216512.23,</u> <u>x2: 699603.64,</u> <u>y2: 6216412.19</u>	<u>1,39</u>	<u>Åbning af rørlagte</u> <u>strækninger</u>
<u>o8070</u>	<u>Kommune(r):</u> <u>Guldborgsund</u> <u>Navn:</u> <u>NORDKANAL,2</u> <u>F</u>	<u>x1: 693517.44,</u> <u>y1: 6067890.49,</u> <u>x2: 691695.81,</u> <u>y2: 6067247.99</u>	<u>2,3</u>	<u>Strækningbaseret</u> <u>indsatsbehov</u>
<u>o8073</u>	<u>Kommune(r):</u> <u>Lolland</u> <u>Navn:</u> <u>VEJLEBYLØB,3</u> <u>4L</u>	<u>x1: 656711.42,</u> <u>y1: 6070243.85,</u> <u>x2: 655642.66,</u> <u>y2: 6069599.68,</u> <u>x3: 656711.42,</u> <u>y3: 6070243.85,</u> <u>x4: 656682.47,</u> <u>y4: 6070198.73,</u>	<u>1,84</u>	<u>Mindre</u> <u>strækningbaserede</u> <u>restaureringer,</u> <u>Etablering af</u> <u>sandfang</u>

		<u>x5: 657025.82,</u> <u>y5: 6070286.49,</u> <u>x6: 656711.42,</u> <u>y6: 6070243.85</u>		
<u>o8279 y</u>	<u>Kommune(r):</u> <u>Næstved</u> <u>Navn:</u> <u>TORPE KANAL</u>	<u>x1: 673065.50,</u> <u>y1: 6135291.49,</u> <u>x2: 668103.93,</u> <u>y2: 6135213.76,</u> <u>x3: 673245.43,</u> <u>y3: 6135194.99,</u> <u>x4: 673065.50,</u> <u>y4: 6135291.49,</u> <u>x5: 673245.43,</u> <u>y5: 6135194.99,</u> <u>x6: 673065.50,</u> <u>y6: 6135291.49,</u> <u>x7: 678825.16,</u> <u>y7: 6133855.41,</u> <u>x8: 673245.43,</u> <u>y8: 6135194.99</u>	<u>12,88</u>	<u>Strækningbaseret</u> <u>indsatsbehov</u>
<u>o8283 c</u>	<u>Kommune(r):</u> <u>Slagelse,</u> <u>Næstved</u> <u>Navn:</u> <u>Saltø Å, str. 3</u>	<u>x1: 663217.72,</u> <u>y1: 6124934.44,</u> <u>x2: 656814.95,</u> <u>y2: 6136739.06</u>	<u>20,61</u>	<u>Strækningbaseret</u> <u>indsatsbehov</u>
<u>o8308 b</u>	<u>Kommune(r):</u> <u>Faxe, Næstved</u> <u>Navn:</u> <u>SØBÆK</u>	<u>x1: 684644.55,</u> <u>y1: 6133858.50,</u> <u>x2: 680745.12,</u> <u>y2: 6135036.50</u>	<u>4,26</u>	<u>Strækningbaseret</u> <u>indsatsbehov</u>
<u>o8335 a</u>	<u>Kommune(r):</u> <u>Ringsted</u> <u>Navn:</u> <u>Høm Lilleå, str.</u> <u>1</u>	<u>x1: 678386.47,</u> <u>y1: 6145252.49,</u> <u>x2: 675812.06,</u> <u>y2: 6144627.49</u>	<u>2,9</u>	<u>Strækningbaseret</u> <u>indsatsbehov</u>
<u>o8345 y</u>	<u>Kommune(r):</u> <u>Slagelse</u> <u>Navn:</u> <u>Vestermose Å</u>	<u>x1: 653410.98,</u> <u>y1: 6149515.05,</u> <u>x2: 651401.75,</u> <u>y2: 6145089.83</u>	<u>5,45</u>	<u>Strækningbaseret</u> <u>indsatsbehov</u>
<u>o8371 c</u>	<u>Kommune(r):</u> <u>Køge, Ringsted</u>	<u>x1: 687452.54,</u> <u>y1: 6147573.49,</u>	<u>4,38</u>	<u>Strækningbaseret</u> <u>indsatsbehov</u>

	<u>Navn:</u> <u>Slimminge Å,</u> <u>B1</u>	<u>x2: 687181.08,</u> <u>y2: 6144530.77</u>		
<u>o8610</u>	<u>Kommune(r):</u> <u>Hillerød</u> <u>Navn:</u> <u>Pøle Å, B3</u>	<u>x1: 705509.19,</u> <u>y1: 6203403.34,</u> <u>x2: 703478.12,</u> <u>y2: 6205945.62,</u> <u>x3: 705639.82,</u> <u>y3: 6203246.89,</u> <u>x4: 705509.19,</u> <u>y4: 6203403.34,</u> <u>x5: 705831.57,</u> <u>y5: 6203557.82,</u> <u>x6: 705509.19,</u> <u>y6: 6203403.34</u>	<u>4,56</u>	<u>Strækingsbaseret</u> <u>indsatsbehov</u>
<u>o9067 x</u>	<u>Kommune(r):</u> <u>Lolland</u> <u>Navn:</u> <u>LILLEHOLM</u> <u>KANAL,3L</u>	<u>x1: 644955.18,</u> <u>y1: 6065163.36,</u> <u>x2: 639582.70,</u> <u>y2: 6068545.12</u>	<u>6,73</u>	<u>Fjernelse af fysiske</u> <u>spærringer</u>
<u>o9117 x</u>	<u>Kommune(r):</u> <u>Guldborgsund</u> <u>Navn:</u> <u>HESNÆS</u> <u>BÆK,28</u>	<u>x1: 701369.94,</u> <u>y1: 6079539.44,</u> <u>x2: 700393.70,</u> <u>y2: 6080316.79</u>	<u>1,3</u>	<u>Åbning af rørlagte</u> <u>strækninger,</u> <u>Strækingsbaseret</u> <u>indsatsbehov</u>
<u>o9156 y</u>	<u>Kommune(r):</u> <u>Vordingborg</u> <u>Navn:</u> <u>NYHÅNDSBÆK</u>	<u>x1: 720943.31,</u> <u>y1: 6095579.41,</u> <u>x2: 720756.20,</u> <u>y2: 6096536.73,</u> <u>x3: 720943.31,</u> <u>y3: 6095579.41,</u> <u>x4: 720939.22,</u> <u>y4: 6095509.61,</u> <u>x5: 721023.69,</u> <u>y5: 6095591.15,</u> <u>x6: 720943.31,</u> <u>y6: 6095579.41</u>	<u>1,94</u>	<u>Strækingsbaseret</u> <u>indsatsbehov</u>
<u>o9849</u>	<u>Kommune(r):</u> <u>Ringsted</u> <u>Navn:</u> <u>Ringsted Å, str.</u> <u>1</u>	<u>x1: 672451.56,</u> <u>y1: 6152072.73,</u> <u>x2: 671073.76,</u> <u>y2: 6153186.86</u>	<u>1,83</u>	<u>Fjernelse af fysiske</u> <u>spærringer</u>

<u>o9872 x</u>	Kommune(r): <u>Kalundborg</u> Navn: <u>Kærby Å, typ 2</u>	<u>x1: 635955.16,</u> <u>y1: 6169983.29,</u> <u>x2: 632186.40,</u> <u>y2: 6171306.32</u>	<u>4,43</u>	<u>Fiernelse af fysiske spærringer</u>
<u>o9876</u>	Kommune(r): <u>København,</u> <u>Hvidovre,</u> <u>Rødovre</u> Navn: <u>Harrestrup Å,</u> <u>C</u>	<u>x1: 720665.02,</u> <u>y1: 6171190.79,</u> <u>x2: 717659.26,</u> <u>y2: 6178218.71</u>	<u>8,29</u>	<u>Fiernelse af fysiske spærringer</u>
<u>ros 2.1 0642</u> <u>0</u>	Kommune(r): <u>Kalundborg,</u> <u>Slagelse</u> Navn: <u>Bækkeledsren</u> <u>den rør</u>	<u>x1: 641902.67,</u> <u>y1: 6149909.82,</u> <u>x2: 641509.30,</u> <u>y2: 6150302.53</u>	<u>0,58</u>	<u>Åbning af rørlagte strækninger</u>
<u>ros 2.2 0016</u> <u>0</u>	Kommune(r): <u>Odsherred</u> Navn: <u>Sidinge Fjords</u> <u>Sydkanal, typ 2</u>	<u>x1: 665753.28,</u> <u>y1: 6188111.87,</u> <u>x2: 663025.70,</u> <u>y2: 6190292.97</u>	<u>3,62</u>	<u>Strækningbaseret indsatsbehov</u>
<u>ros 2.2 0538</u> <u>0</u>	Kommune(r): <u>Frederikssund</u> Navn: <u>Jægerspris</u> <u>Kanal, typ 2</u>	<u>x1: 687349.27,</u> <u>y1: 6197613.02,</u> <u>x2: 686616.61,</u> <u>y2: 6197861.98</u>	<u>0,82</u>	<u>Strækningbaseret indsatsbehov</u>
<u>ros 2.4 0134</u> <u>0</u>	Kommune(r): <u>Solrød</u> Navn: <u>Karlstrup</u> <u>Mosebæk</u>	<u>x1: 704254.10,</u> <u>y1: 6160878.74,</u> <u>x2: 703920.35,</u> <u>y2: 6161089.11</u>	<u>0,52</u>	<u>Strækningbaseret indsatsbehov</u>
<u>ros 2.4 0136</u> <u>0</u>	Kommune(r): <u>Solrød</u> Navn: <u>Karlstrup</u> <u>Mosebæk</u>	<u>x1: 704673.02,</u> <u>y1: 6160367.85,</u> <u>x2: 704254.10,</u> <u>y2: 6160878.74</u>	<u>0,83</u>	<u>Strækningbaseret indsatsbehov</u>

t94	Kommune(r): Ringsted Navn: Uden navn	x1: 674013.38, y1: 6151804.40, x2: 673876.60, y2: 6151891.60	0,2	Fiernelse af fysiske spærringer
t104	Kommune(r): Kalundborg Navn: 34-11nedre	x1: 645796.11, y1: 6159042.65, x2: 645469.69, y2: 6159033.59	0,45	Strækningsbaseret indsatsbehov
t158 y	Kommune(r): Furesø, Egedal Navn: Snarevad Grøft	x1: 708648.36, y1: 6188216.01, x2: 707149.98, y2: 6187677.85	1,89	Mindre strækningsbaserede restaureringer
t266	Kommune(r): Helsingør Navn: KNUDEMOSEL ØBET	x1: 720863.10, y1: 6220097.35, x2: 720825.63, y2: 6219881.58	0,27	Åbning af rørlagte strækninger, Fiernelse af fysiske spærringer

Anvendt koordinatsystem: EPSG:25832

5. Punktkilder

Foranstaltninger til begrænsning af forurening fra punktkilder gennemføres over for regnbetingede overløb, [renseanlæg](#) og spredt bebyggelse.

Regnbetingede overløb

For en række vandforekomster (vandløb og søer) skal gennemføres foranstaltninger over for [spildevand fra regnbetingede overløb fra fælleskloakerede områder](#) med henblik på opfyldelse af miljømål som fastsat i bilag 2 til bekendtgørelse om miljømål for overfladevandområder og grundvandsforekomster. I tabel [76](#) og [87](#) er angivet de vandforekomster, for hvilke sådanne foranstaltninger skal gennemføres. Vandforekomsterne er identificeret ved nummer, eventuelle navn, afgrænsende koordinater og længde eller areal. Ved indtastning af vandforekomstens nummer i MiljøGIS, hvortil der er adgang fra [Miljøstyrelsens Styrelsen for Grøn Arealomlægning og Vandmiljø](#)s hjemmeside, er det muligt at se beliggenheden på et kort.

De nødvendige foranstaltninger over for de regnbetingede overløb fra fælleskloakerede områder til vandforekomsterne angivet i tabel [76](#) og [87](#) skal være gennemført senest 22. december 2027.

Tilsynsmyndigheden skal efter regler fastsat i miljøbeskyttelsesloven sikre, at foranstaltninger over for regnbetingede overløb gennemføres af spildevandsforsyningsselskaberne i overensstemmelse med kommunernes nærmere angivelser i spildevandsplanerne.

Tabel 67. Vandforekomster (vandløb) Vandløb for hvilke der skal gennemføres foranstaltninger over for regnbetingede overløb.

<u>Vandområde nr.</u>	<u>Navn</u>	<u>Afgrænsede koordinater</u>	<u>Længde (km)</u>	<u>Foranstaltning videreført fra anden planperiode (ja/nej)</u>
<u>01473</u>	<u>NØRREMOSE GRØFT,16.Vo4.01</u>	<u>x1: 677095.95, y1: 6107928.47, x2: 677755.95, y2: 6108878.97</u>	<u>1,18</u>	<u>Ja</u>
<u>03081 x</u>	<u>Harrestrup Å, C</u>	<u>x1: 714974.21, y1: 6178931.37, x2: 717659.26, y2: 6178218.70</u>	<u>3,37</u>	<u>Ja</u>
<u>03113</u>	<u>Pøle Å, C, typ 2</u>	<u>x1: 705639.83, y1: 6203246.89, x2: 706062.31, y2: 6202627.17</u>	<u>0,75</u>	<u>Ja</u>
<u>03319 b</u>	<u>Arresø Kanal</u>	<u>x1: 689717.14, y1: 6207690.41, x2: 687895.32, y2: 6206673.68</u>	<u>2,26</u>	<u>Ja</u>
<u>03861</u>	<u>RÅDMANDSGRØFTEN,27</u>	<u>x1: 675351.13, y1: 6124553.49, x2: 674900.81, y2: 6124349.99</u>	<u>0,53</u>	<u>Nej</u>
<u>04247</u>	<u>Bæk i Hårlev, B3</u>	<u>x1: 706193.44, y1: 6137838.26, x2: 703140.14, y2: 6138599.95</u>	<u>3,38</u>	<u>Ja</u>
<u>04783 b</u>	<u>Reerslev Møllerende, str. 2,</u>	<u>x1: 650725.64, y1: 6159196.21, x2: 651517.86, y2: 6160877.16</u>	<u>2,29</u>	<u>Ja</u>
<u>05292 b</u>	<u>NORDKANALEN</u>	<u>x1: 721230.18, y1: 6181223.33, x2: 722740.13, y2: 6180921.75, x3: 721230.18, y3: 6181223.33, x4: 721209.58, y4: 6180814.20, x5: 721230.18, y5: 6181223.33, x6: 720764.70, y6: 6180802.31</u>	<u>3,18</u>	<u>Ja</u>
<u>05438 x</u>	<u>VEJDAMSRENDEN</u>	<u>x1: 720302.38, y1: 6193996.66, x2: 723500.22, y2: 6194838.75, x3: 720319.41, y3: 6193507.58, x4: 720302.38, y4: 6193996.66, x5: 720302.38, y5: 6193996.66, x6: 719821.49, y6: 6194191.38</u>	<u>6,31</u>	<u>Ja</u>
<u>05450</u>	<u>KIGHANERENDEN</u>	<u>x1: 720160.02, y1: 6191526.65, x2: 723638.77, y2: 6194827.80</u>	<u>5,99</u>	<u>Ja</u>
<u>05509</u>	<u>Gudmindrup Mose-Løbet</u>	<u>x1: 660031.40, y1: 6198047.04, x2: 660680.09, y2: 6198955.25</u>	<u>1,33</u>	<u>Ja</u>
<u>08504 b</u>	<u>Svinninge Å, typ 2</u>	<u>x1: 654634.53, y1: 6174540.61, x2: 654149.85, y2: 6178483.98</u>	<u>4,67</u>	<u>Nej</u>
<u>08541 b</u>	<u>Jonstrup Å, B3</u>	<u>x1: 708353.75, y1: 6184397.37, x2: 706559.64, y2: 6185748.46</u>	<u>2,72</u>	<u>Ja</u>
<u>08556 b</u>	<u>Sillebro Å, B1</u>	<u>x1: 691846.70, y1: 6191217.63, x2: 693961.61, y2: 6191340.65</u>	<u>3,39</u>	<u>Ja</u>
<u>08561</u>	<u>DUMPEDALS RENDEN</u>	<u>x1: 716141.47, y1: 6191279.05, x2: 715982.90, y2: 6193486.61</u>	<u>2,59</u>	<u>Ja</u>
<u>08581 y</u>	<u>USSERØD Å</u>	<u>x1: 717007.30, y1: 6197472.63, x2: 718116.76, y2: 6199143.86</u>	<u>2,51</u>	<u>Ja</u>
<u>08610</u>	<u>Pøle Å, B3</u>	<u>x1: 703456.93, y1: 6205913.35, x2: 705509.20, y2: 6203403.34, x3: 705509.20, y3: 6203403.34, x4: 705831.58, y4: 6203557.81, x5: 705509.20, y5: 6203403.34, x6: 705639.83, y6: 6203246.89</u>	<u>4,52</u>	<u>Ja</u>
<u>08612 b</u>	<u>USSERØD Å</u>	<u>x1: 718116.76, y1: 6199143.86, x2: 718341.61, y2: 6203689.88</u>	<u>5,53</u>	<u>Ja</u>
<u>ros 2.3 07740</u>	<u>MØLLE Å</u>	<u>x1: 719205.16, y1: 6187615.70, x2: 719034.91, y2: 6186508.80</u>	<u>1,74</u>	<u>Ja</u>

ros 2.4 00960	Hederenden/Grevebæk	x1: 702740.27, y1: 6166271.08, x2: 701793.15, y2: 6166357.41	1,13	Ja
ros 2.4 00962	Hederenden/Grevebæk	x1: 702787.97, y1: 6166252.73, x2: 702740.27, y2: 6166271.08	0,05	Ja
ros 2.4 00964	Hederenden/Grevebæk	x1: 703645.10, y1: 6166116.43, x2: 702787.97, y2: 6166252.73	0,91	Ja

Anvendt koordinatsystem: EPSG:25832

Tabel 78. Vandforekomster (søer) Søer for hvilke der skal gennemføres foranstaltninger over for regnbetingede overløb.

<u>Vandområde nr.</u>	<u>Navn</u>	<u>Afgrænsende koordinater</u>	<u>Areal (ha)</u>
754	Furesø	x1: 713610.65, y1: 6189290.84	935,15
766	Lyngby Sø	x1: 718503.92, y1: 6186466.55	56,29
779	Skåningedam	x1: 720823.14, y1: 6219795.47	1,63
788	Utterslev Mose	x1: 719587.81, y1: 6180007.64	63,63
789	Vejlesø	x1: 717088.02, y1: 6190118.33	16,8
889	Sorø Sø	x1: 660989.70, y1: 6145733.36	207,72
907	Tuel Sø	x1: 663472.40, y1: 6147861.33	188,9
684	Arresø	x1: 695576.27, y1: 6207815.58	3955
729	Svogerslev Sø	x1: 689019.37, y1: 6170370.06	24
741	Birkerød Sø	x1: 714473.32, y1: 6193195.81	9
810	Holmesø	x1: 716470.64, y1: 6168483.55	20
871	Nakskov Indrefjord	x1: 638216.58, y1: 6076748.91	65

Anvendt koordinatsystem: EPSG:25832

Renseanlæg

For en række vandforekomster (søer) skal gennemføres foranstaltninger over for renseanlæg med henblik på opfyldelse af miljømål som fastsat i bilag 2 til bekendtgørelse om miljømål for overfladevandområder og grundvandsforekomster. Renseanlæggene i tabel 9 skal udbygges fra et nuværende renseniveau til renseniveau MBNDKF (M: mekanisk, B: biologisk, N: nitrifikation, D: denitrifikation, K: kemisk og F: efterfiltrering). Foranstaltningerne gennemføres med henblik på, at renseanlæggene skal rense total-fosfor i udledninger ned til 0,22 mg/l. I tabel 9 er angivet specifikke renseanlæg med nuværende renseniveau, krav til renseniveau og de vandforekomster, for hvilke disse foranstaltninger skal gennemføres. Renseanlæggene er identificeret med navn og kommune, og vandforekomsterne er identificeret ved nummer og afgrænsende koordinater. Ved indtastning af vandforekomstens nummer i MiljøGIS, hvortil der er adgang fra Miljøstyrelsens hjemmeside, er det muligt at se beliggenheden på et kort.

De nødvendige foranstaltninger over for de renseanlæg i oplande til vandforekomsterne angivet i tabel 9 skal være gennemført senest 22. december 2027.

Tilsynsmyndigheden skal efter regler fastsat i miljøbeskyttelsesloven sikre, at foranstaltningerne over for renseanlæggene gennemføres af vandforsyningsselskaberne i overensstemmelse med kommunernes nærmere angivelser i spildevandsplanerne.

Table 9. Søer for hvilke der skal gennemføres foranstaltninger over for renseanlæg.

<u>Vandområde nr.</u>	<u>Afgrænsende koordinater</u>	<u>Renseanlæg navn</u>	<u>Kommune</u>	<u>Nuværende renseniveau</u>	<u>Krav til renseniveau</u>
871	x1: 638216.58, y1: 6076748.91	SØLLESTED	LOLLAND	MBNK	MBNDKF
684	x1: 695576.27, y1: 6207815.58	Gribskovlejren	GRIBSKOV	MBN	MBNDKF
699	x1: 700095.46, y1: 6180227.41	Kallerup	HØJE TAASTRUP	MBNDK	MBNDKF

Anvendt koordinatsystem: EPSG:25832

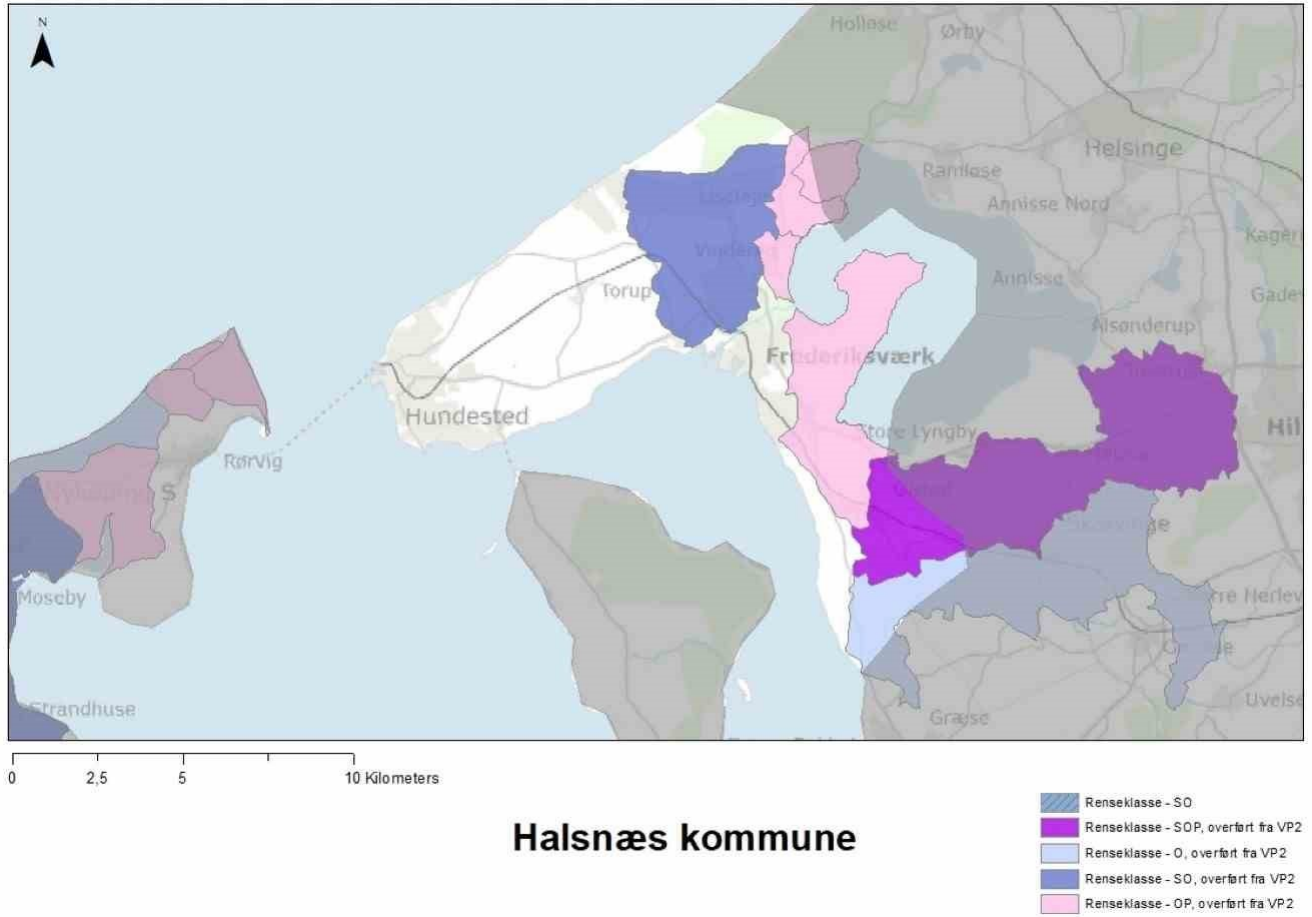
Spredt bebyggelse

Kommunerne skal sikre gennemførelse af forbedret rensning af spildevandet fra ukloakerede ejendomme med henblik på opfyldelse af miljømål som fastsat i bilag 2 til bekendtgørelse om miljømål for overfladevandområder og grundvandsforekomster. I tabel 810 er angivet, hvor mange ukloakerede ejendomme den enkelte kommune i vandområdedistriktet som minimum skal sikre forbedret rensning for i tredje planperiode (2021-2027), indtil alle foranstaltninger er gennemført. Kravet i tabel 810 omfatter foranstaltninger videreført fra anden planperiode. På kortene i figur 1-12 er for hver enkelt kommune (ekskl. kommuner uden foranstaltninger eller rensklasseopland) angivet de områder, hvor kommunen skal sikre gennemførelse af den forbedrede spildevandsrensning. Spildevandets indhold af organisk stof og næringsstoffer skal fra hver ejendom som minimum opfylde stofreduktionskrav til den rensklasse, som er angivet for hvert opland på kortene.

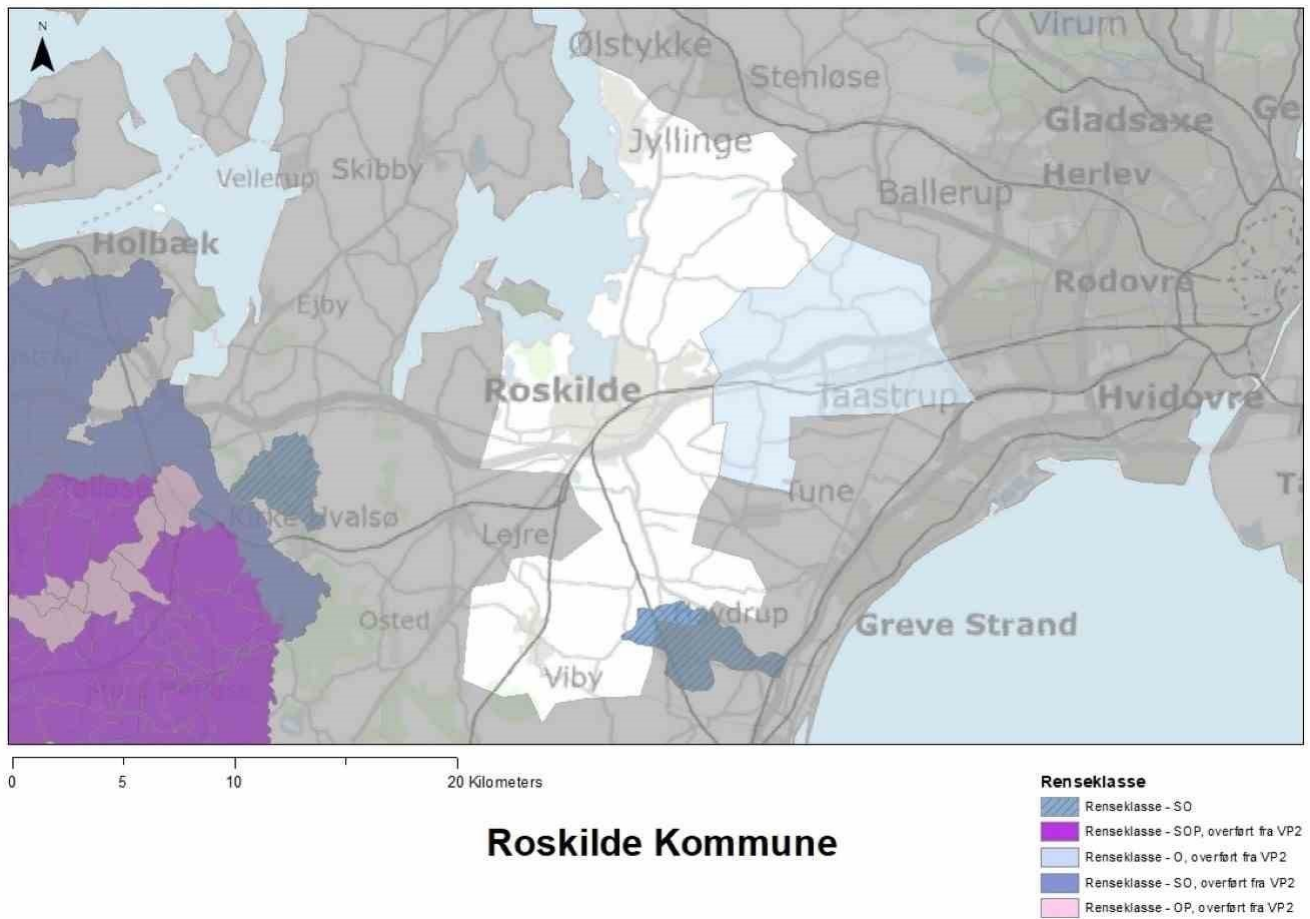
Foranstaltningerne til forbedret rensning af spildevandet fra ukloakerede ejendomme kan omfatte påbud eller alternativt kloakeringer af enkeltejendomme og gennemføres af kommunerne efter regler fastsat i miljøbeskyttelsesloven og spildevandsbekendtgørelsen.

Foranstaltningerne i tredje planperiode skal være gennemført senest 22. december 2027 og som minimum med et antal foranstaltninger årligt i perioden, som fastsat i tabel 810.

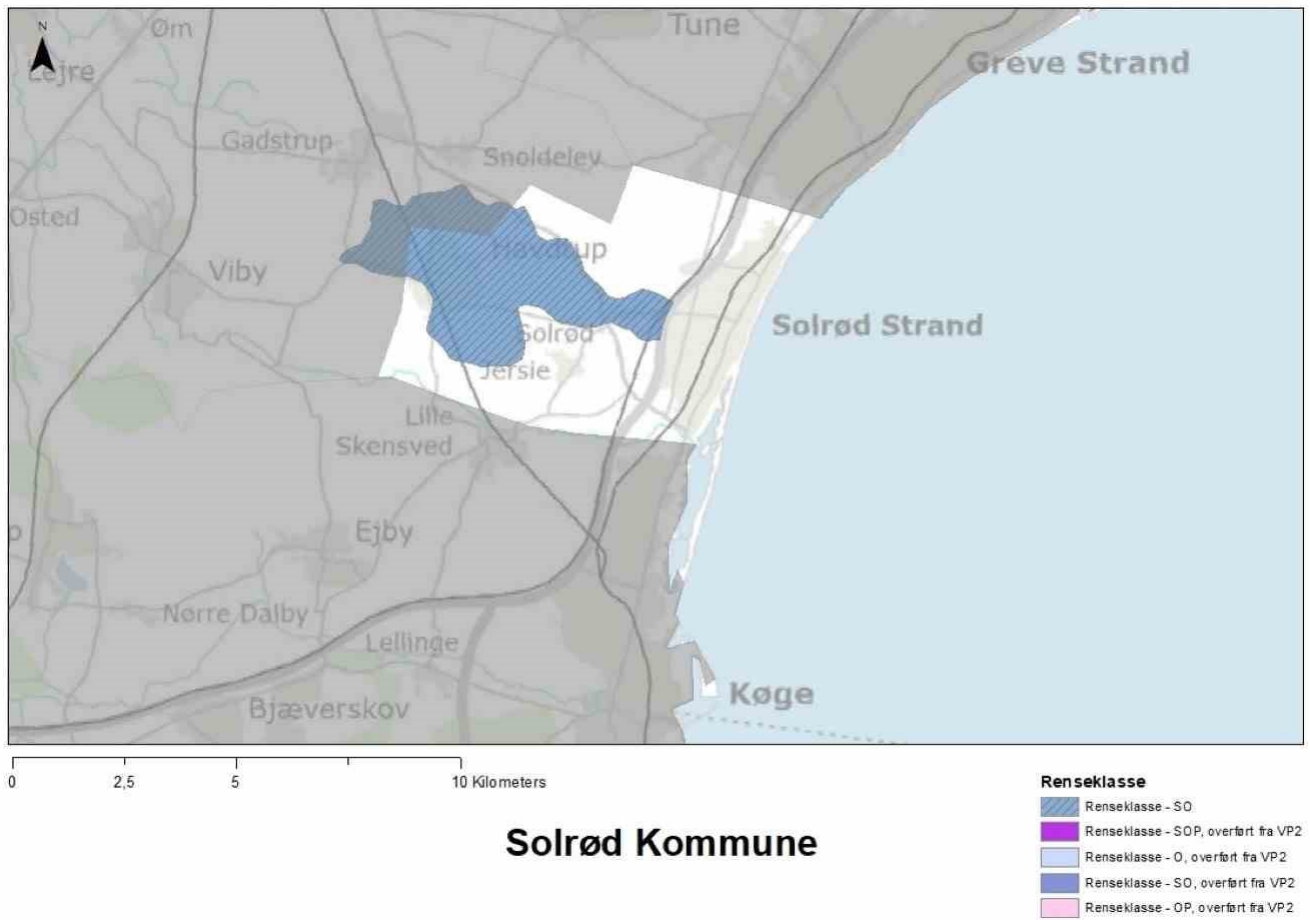
Figur 1. Halsnæs Kommune (260): Forbedret rensning af spildevandet fra ukloakerede ejendomme.



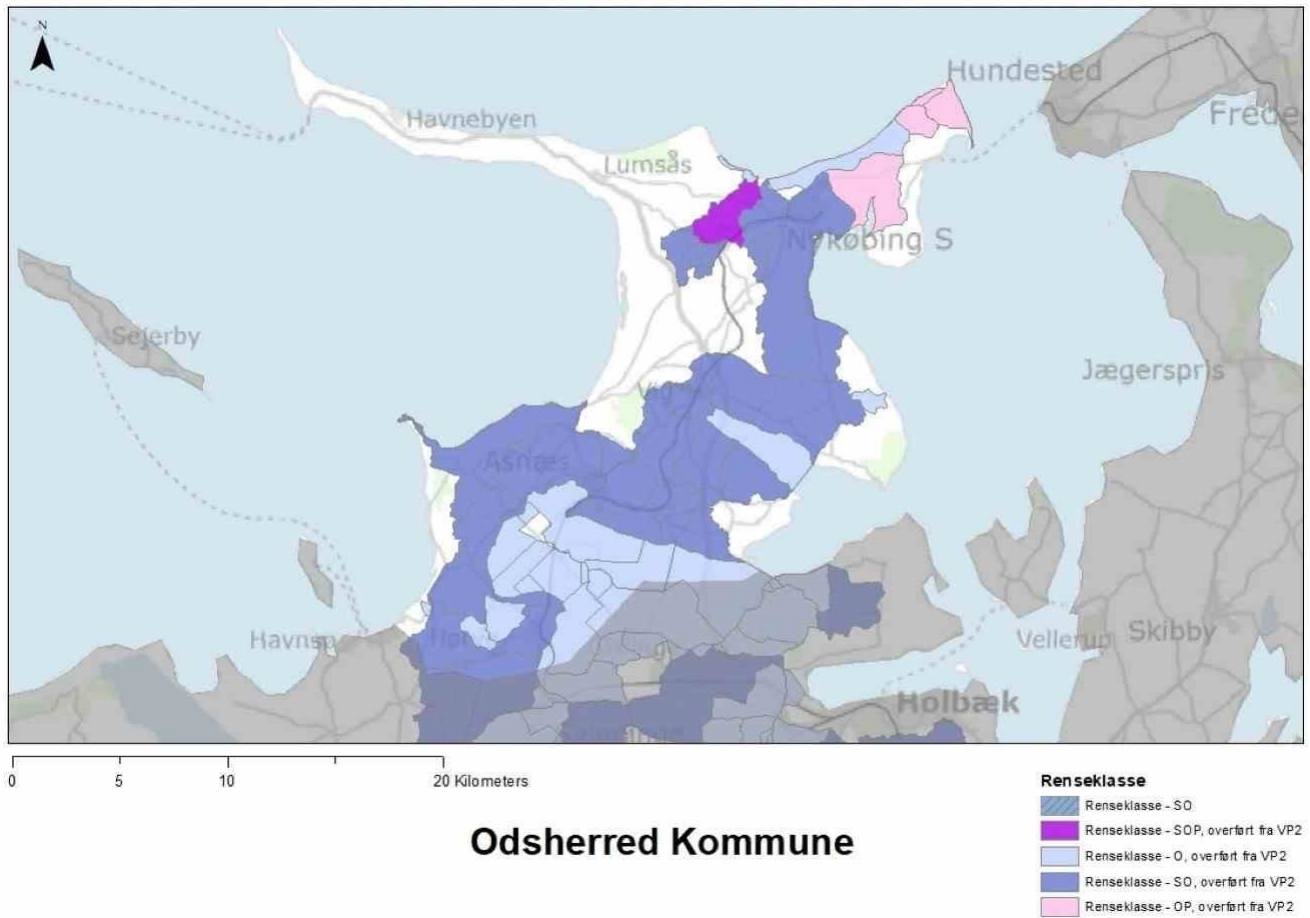
Figur 2. Roskilde Kommune (265): Forbedret rensning af spildevandet fra ukloakerede ejendomme.



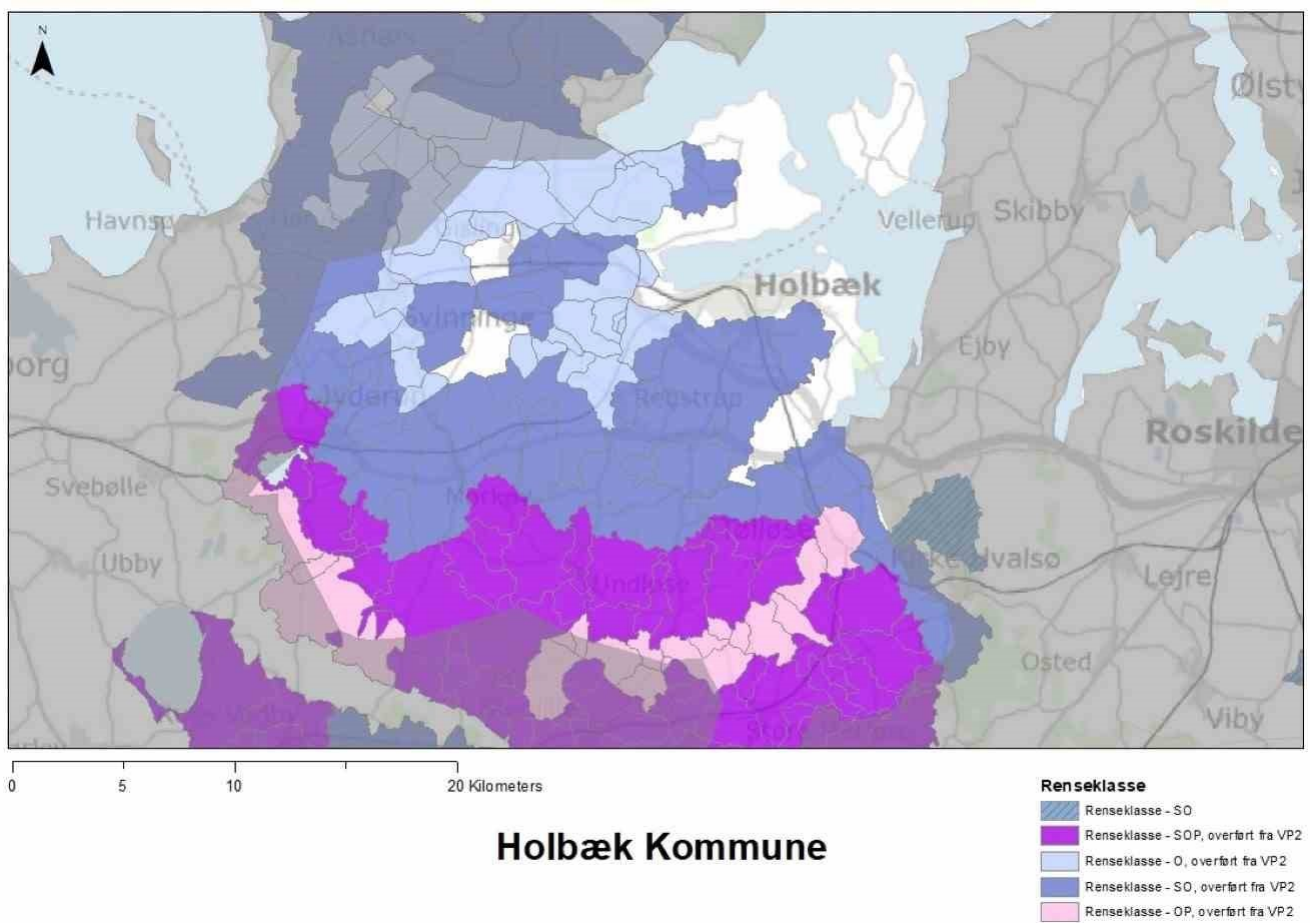
Figur 3. Solrød Kommune (269): Forbedret rensning af spildevandet fra ukloakerede ejendomme.



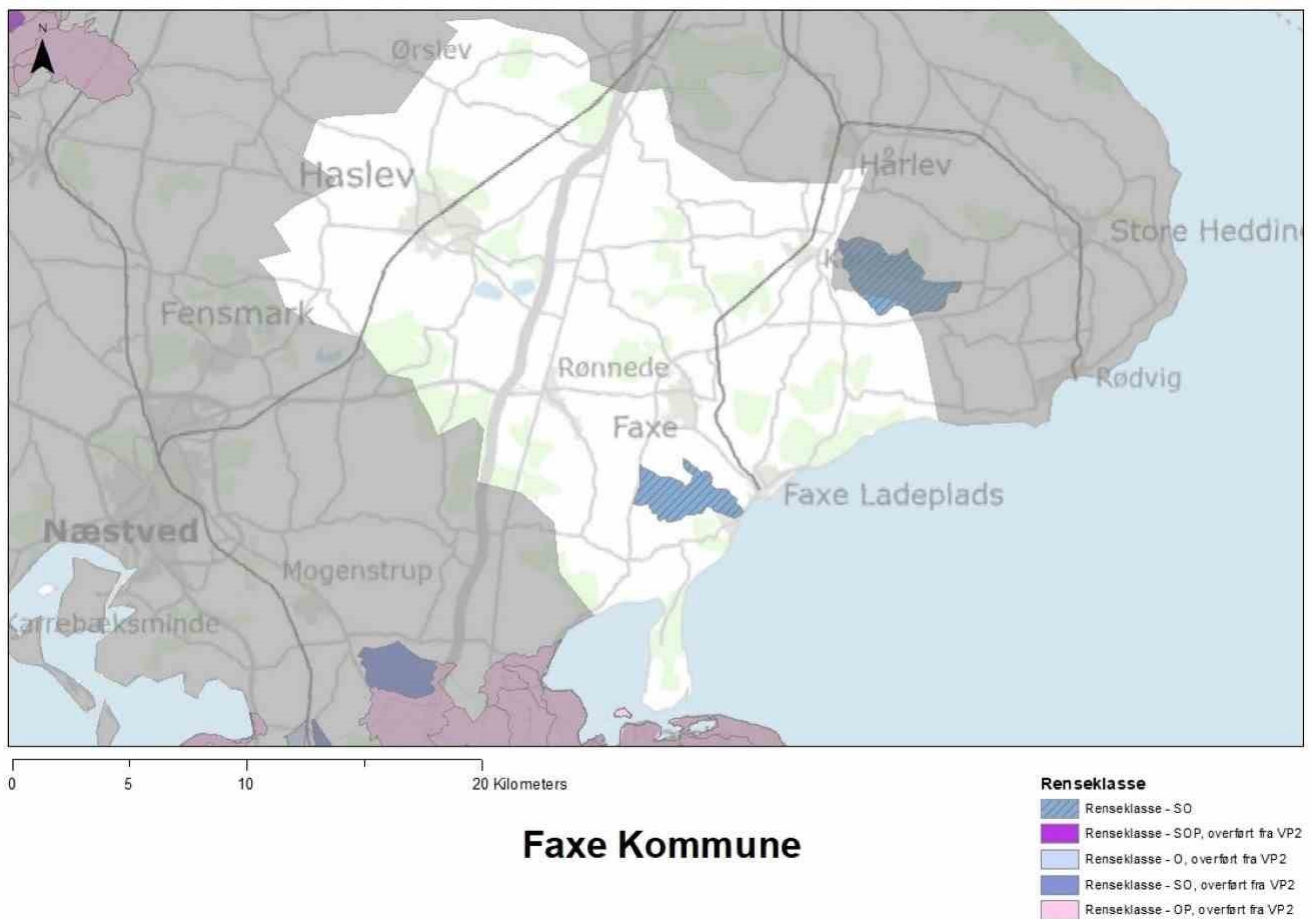
Figur 4. Odsherred Kommune (306): Forbedret rensning af spildevandet fra ukloakerede ejendomme.



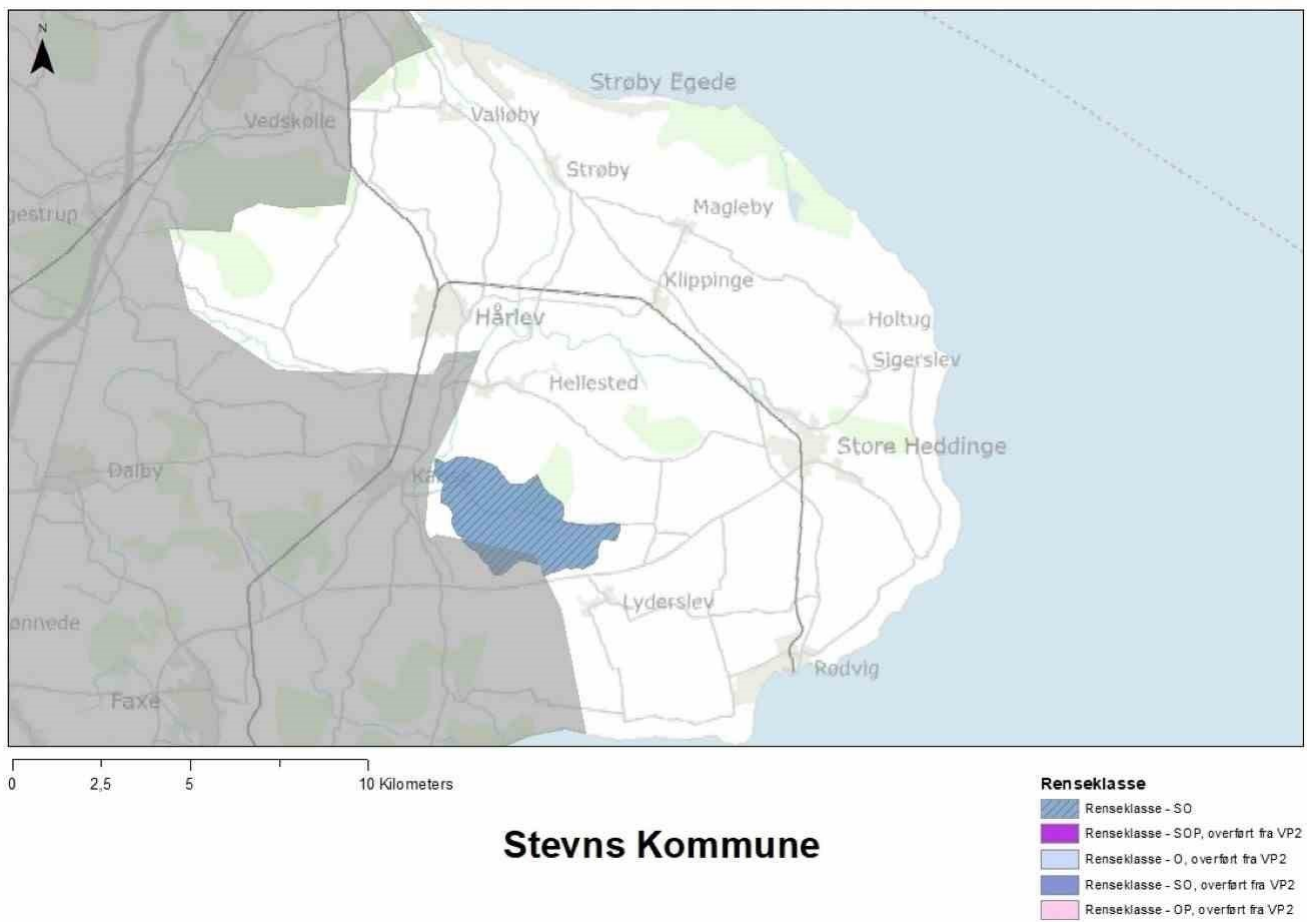
Figur 5. Holbæk Kommune (316): Forbedret rensning af spildevandet fra ukloakerede ejendomme.



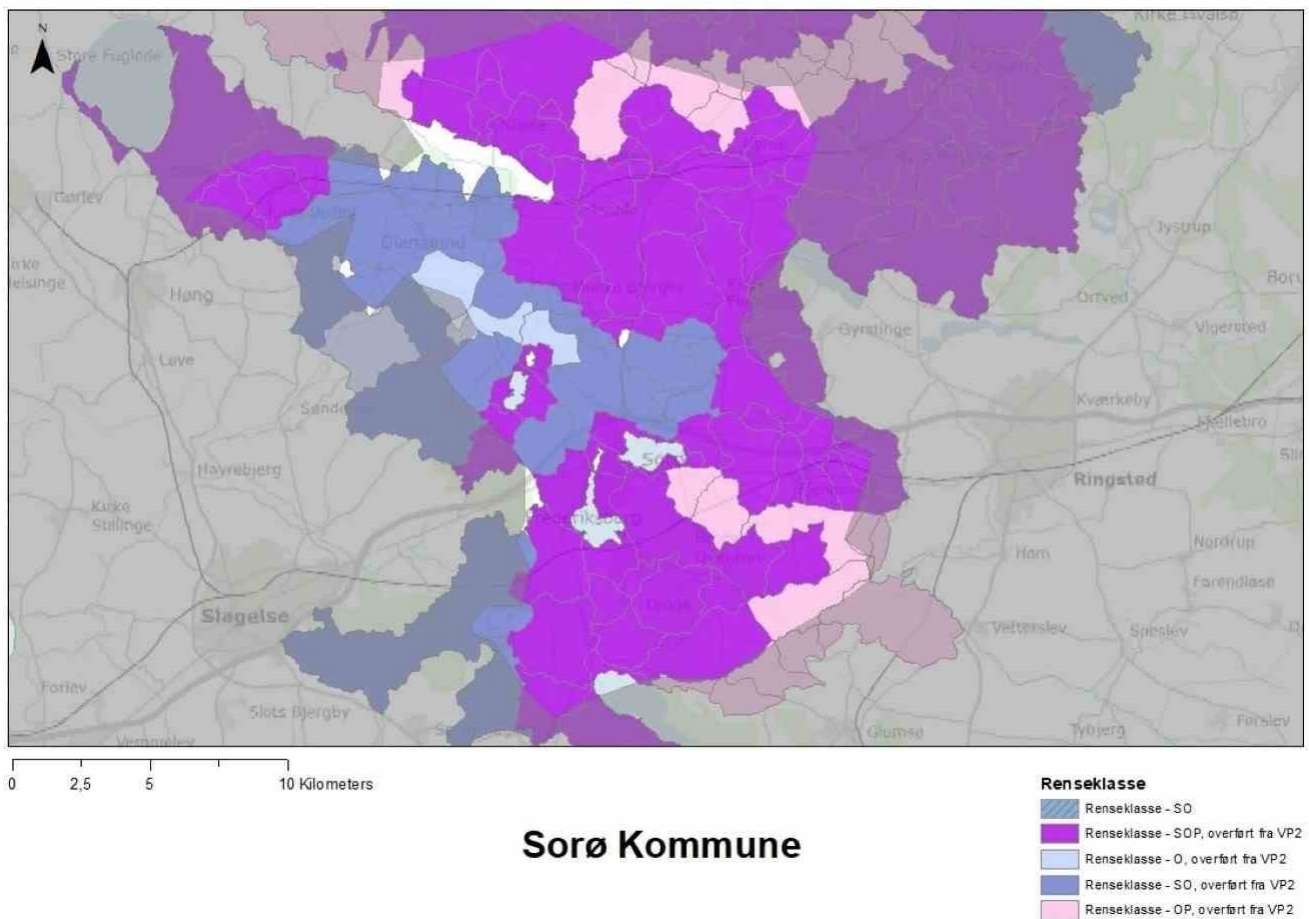
Figur 6. Faxe Kommune (320): Forbedret rensning af spildevandet fra ukloakerede ejendomme.



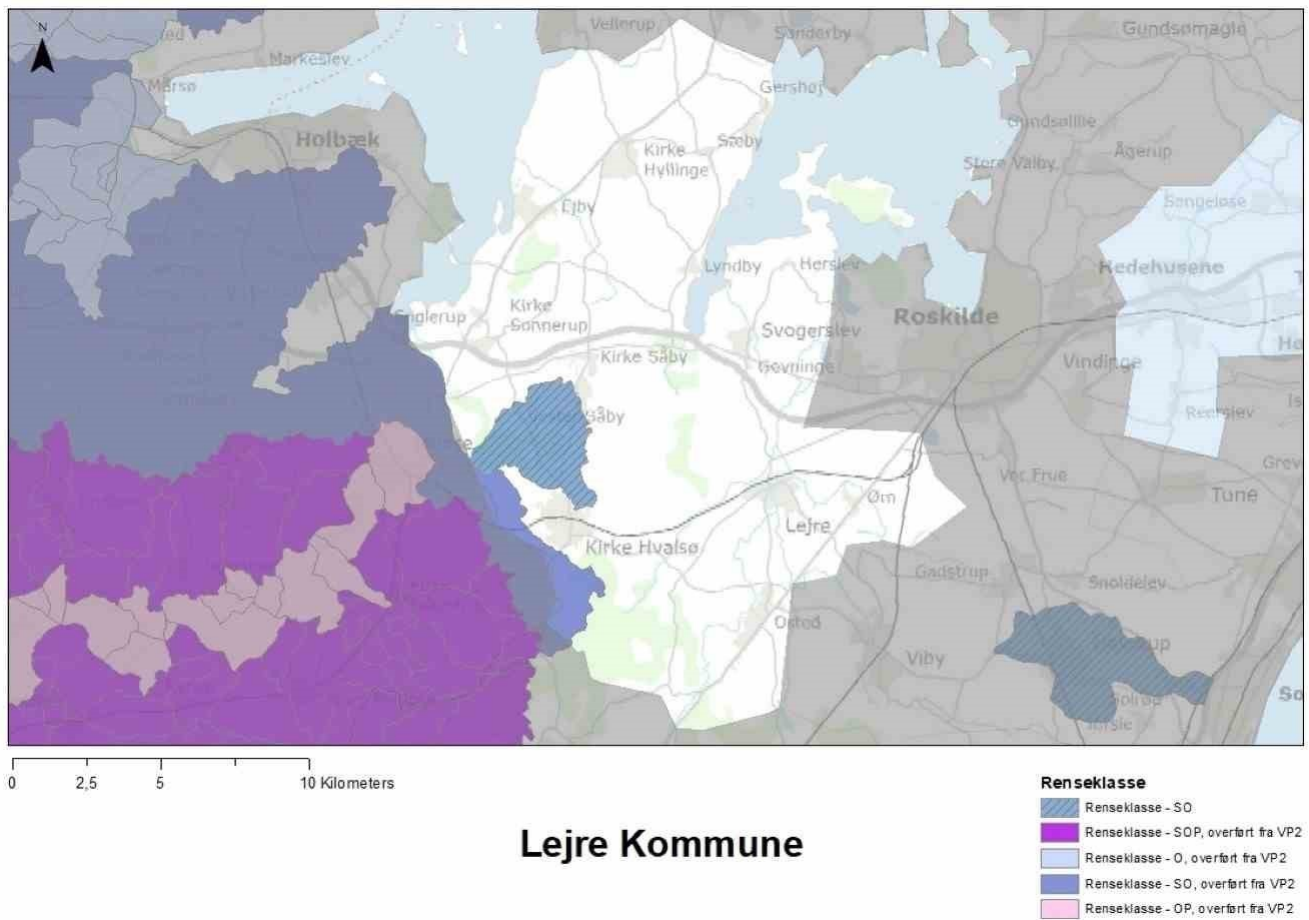
Figur 7. Stevns Kommune (336): Forbedret rensning af spildevandet fra ukloakerede ejendomme.



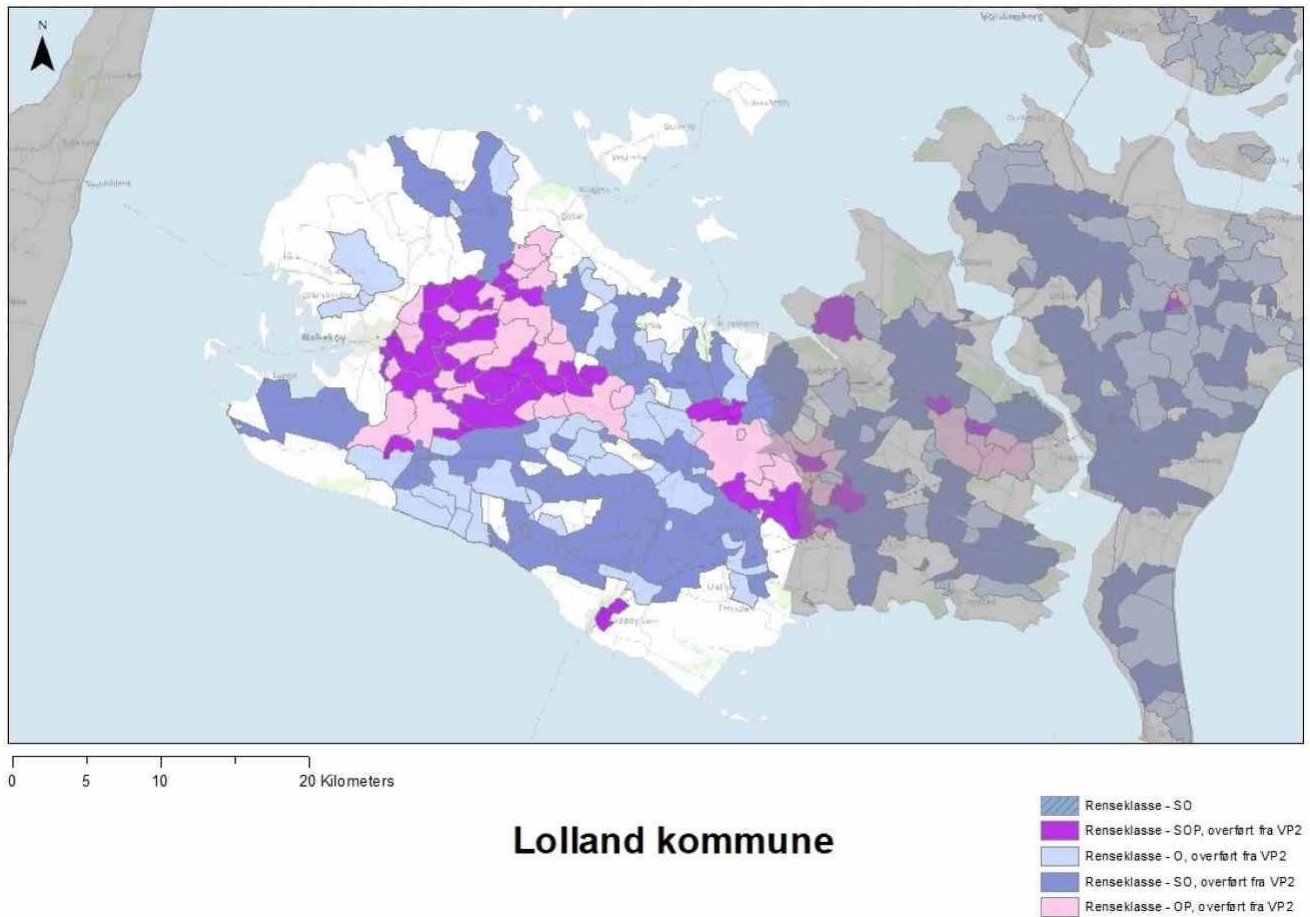
Figur 8. Sorø Kommune (340): Forbedret rensning af spildevandet fra ukloakerede ejendomme.



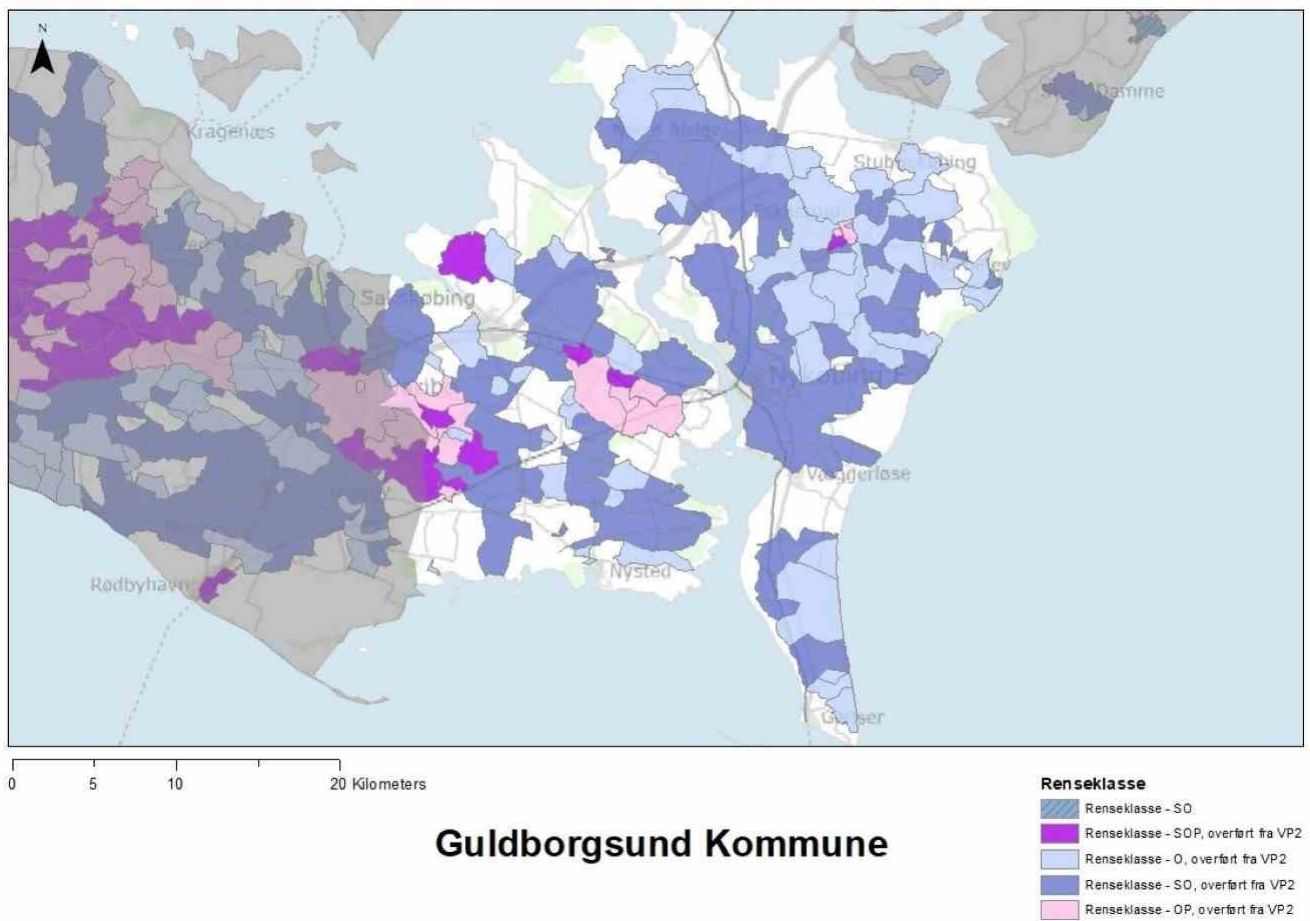
Figur 9. Lejre Kommune (350): Forbedret rensning af spildevandet fra ukloakerede ejendomme.



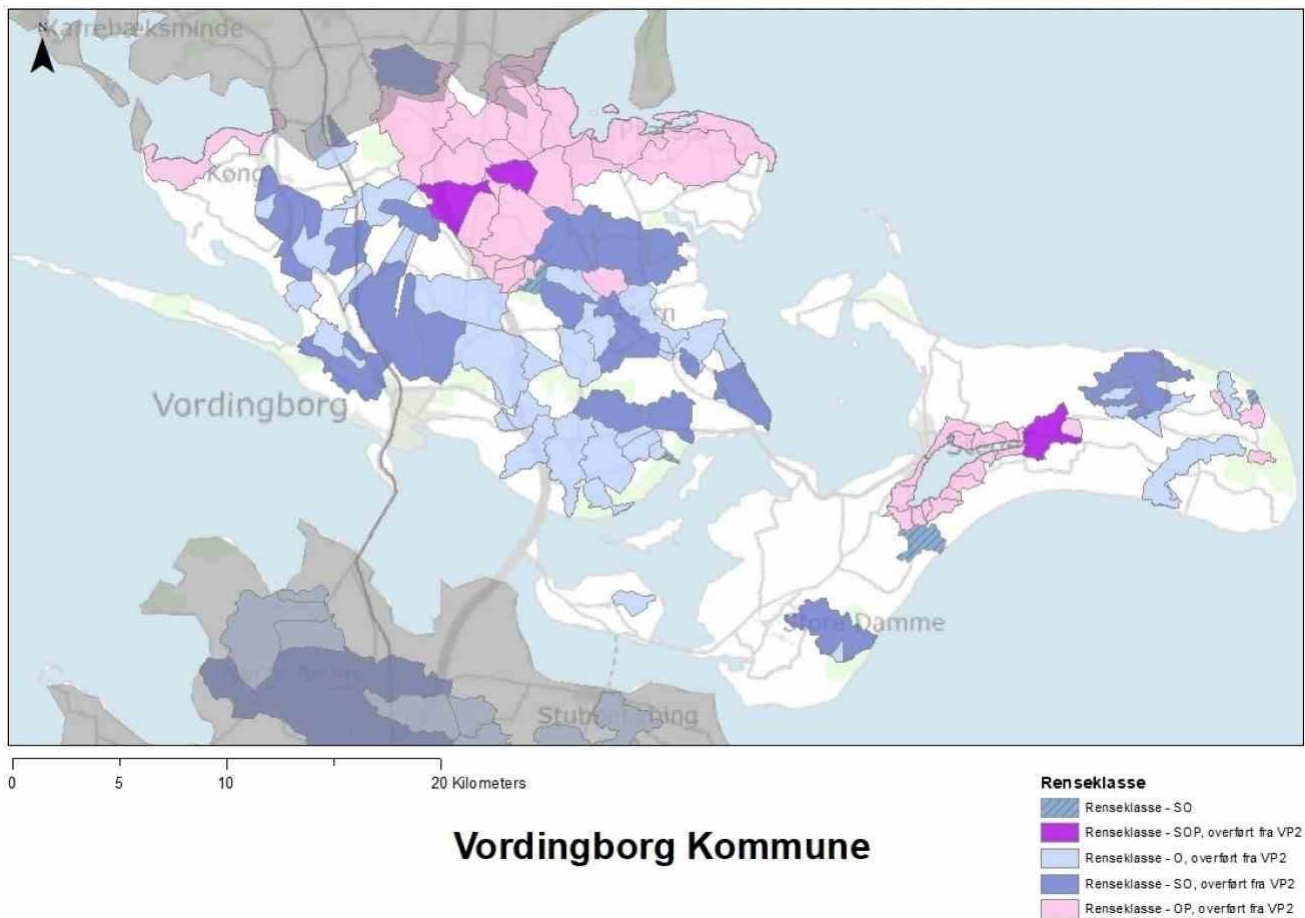
Figur 10. Lolland Kommune (360): Forbedret rensning af spildevandet fra ukloakerede ejendomme.



Figur 11. Guldborgsund Kommune (376): Forbedret rensning af spildevandet fra ukloakerede ejendomme.



Figur 12. Vordingborg Kommune (390): Forbedret rensning af spildevandet fra ukloakerede ejendomme.



Tabel 108. Krav til gennemførelse af videreførte foranstaltninger over for spredt bebyggelse.

Kommune	Krav til antal foranstaltninger over for ukloakerede ejendomme i spredt bebyggelse, der som minimum skal gennemføres af kommunen per år i tredje vandområdeplanperiode, indtil alle foranstaltninger er gennemført. Kravet er opgjort på baggrund af et krav om realisering af mindst 5 foranstaltninger per 1.000 indbyggere i kommunen (2020) per år.
376 Guldborgsund	304
260 Halsnæs	157
316 Holbæk	358
360 Lolland	206
306 Odsherred	165
340 Sorø	149
390 Vordingborg	228

6. Opsporing af kilder til forurenende stoffer

Der gennemføres foranstaltninger i to trin til opsporing af kilder til forurenende stoffer omfattet af bilag 2, del B, til bekendtgørelse om fastlæggelse af miljømål for vandløb, søer, overgangsvande, kystvande og grundvand.

Miljøstyrelsen gennemfører indledningsvist i 2025 en kortlægning og analyse af kendte kilder, for hvilke der umiddelbart findes generelle data til forurening af ferske overfladevandområder med henblik på at vurdere, om forurening fra disse kilder alene kan forklare manglende målopfyldelse i de enkelte vandområder, eller om det må antages, at også specifikke lokale kilder kan have væsentlig betydning for den manglende målopfyldelse. Vurderes det, at påvirkningen kan stamme fra sådanne specifikke lokale kilder, gennemføres der herefter opsporing og vurdering af de lokale kilder af den eller de kommuner, hvor overfladevandområdet er beliggende.

Vandområder og forurenende stoffer, for hvilke foranstaltningen skal gennemføres, fremgår af tabel 11 (vandløb) og tabel 12 (søer).

Foranstaltningen er fastlagt således, at den skal gennemføres for at kortlægge væsentlige lokale kilder til forekomsten af de konkrete forurenende stoffer i de konkrete vandområder. Der er således ikke fastlagt en foranstaltning, hvis koncentrationerne af det forurenende stof forekommer generelt i vandområderne og derfor ikke kan forventes at skyldes lokale kilder.

Kildeopsporingen gennemføres i 2025 og 2026 med indberetning til Miljøstyrelsen af resultatet af foranstaltningen senest ved udgangen af 2026.

Tabel 11. Vandløb for hvilke der skal gennemføres kildeopsporing for de angivne forurenende stoffer.

<u>Vandområde nr.</u>	<u>Navn og kommune(r)</u>	<u>Afgrænsende koordinater</u>	<u>Længde (km)</u>	<u>Parameter</u>
<u>b00064</u>	<u>Kommune(r): Kalundborg</u> <u>Navn: Duemoserenden, str. 2</u>	<u>x1: 644210.11, y1: 6156669.42, x2: 644477.77, y2: 6158868.40</u>	<u>2,5</u>	<u>Kobber (CAS 7440-50-8)</u>
<u>c00064</u>	<u>Kommune(r): Lolland</u> <u>Navn: MARREBÆKS RENDE,24L</u>	<u>x1: 640517.87, y1: 6084720.50, x2: 635800.44, y2: 6089239.14</u>	<u>9,66</u>	<u>Kobber (CAS 7440-50-8)</u>
<u>c00120</u>	<u>Kommune(r): Faxe</u> <u>Navn:</u>	<u>x1: 704017.81, y1: 6133458.80, x2: 702136.92, y2: 6134596.76, x3: 702136.92,</u>	<u>4,22</u>	<u>Kobber (CAS 7440-50-8)</u>

	<u>Karisebæk, typ 1 og St. Lindemos</u>	<u>y3: 6134596.75,</u> <u>x4: 702136.92,</u> <u>y4: 6134596.76,</u> <u>x5: 702338.89,</u> <u>y5: 6134712.40,</u> <u>x6: 702136.92,</u> <u>y6: 6134596.76,</u> <u>x7: 702136.92,</u> <u>y7: 6134596.76,</u> <u>x8: 701055.93,</u> <u>y8: 6134299.34</u>		
<u>c00352</u>	<u>Kommune(r):</u> <u>Slagelse</u> <u>Navn:</u> <u>Seerdrup Å og</u> <u>Styrterenden</u>	<u>x1: 648011.19,</u> <u>y1: 6134596.30,</u> <u>x2: 646696.07,</u> <u>y2: 6132445.61,</u> <u>x3: 648011.19,</u> <u>y3: 6134596.30,</u> <u>x4: 647694.58,</u> <u>y4: 6134942.63,</u> <u>x5: 648860.62,</u> <u>y5: 6135128.96,</u> <u>x6: 648011.19,</u> <u>y6: 6134596.30</u>	<u>4,88</u>	<u>Kobber (CAS</u> <u>7440-50-8)</u>
<u>nyk 2.5 774</u>	<u>Kommune(r):</u> <u>Faxe</u> <u>Navn:</u> <u>Gillesbæk</u>	<u>x1: 685163.69,</u> <u>y1: 6135996.49,</u> <u>x2: 683082.06,</u> <u>y2: 6136727.99</u>	<u>2,34</u>	<u>Zink (CAS</u> <u>7440-66-6)</u>
<u>o2963</u>	<u>Kommune(r):</u> <u>Guldborgsund</u> <u>Navn:</u> <u>AVL,3F</u>	<u>x1: 687404.49,</u> <u>y1: 6069242.50,</u> <u>x2: 685606.26,</u> <u>y2: 6070406.40</u>	<u>2,23</u>	<u>Zink (CAS</u> <u>7440-66-6),</u> <u>Kobber (CAS</u> <u>7440-50-8)</u>
<u>o2964 a</u>	<u>Kommune(r):</u> <u>Lolland</u> <u>Navn:</u> <u>KIRKENORSL</u> <u>ØBET,39L</u>	<u>x1: 655690.18,</u> <u>y1: 6064723.87,</u> <u>x2: 652311.61,</u> <u>y2: 6063565.09</u>	<u>4,05</u>	<u>Antracen (CAS</u> <u>120-12-7),</u> <u>Pyren (CAS</u> <u>129-00-0),</u> <u>Benz(a)anthracen</u> <u>(CAS 56-55-3)</u>
<u>o2964 f</u>	<u>Kommune(r):</u> <u>Lolland</u> <u>Navn:</u> <u>MELLEMNOR</u> <u>SKANAL,22RØ</u>	<u>x1: 646971.79,</u> <u>y1: 6065978.96,</u> <u>x2: 651838.85,</u> <u>y2: 6062274.25,</u> <u>x3: 647076.20,</u> <u>y3: 6066013.34,</u> <u>x4: 646971.79,</u> <u>y4: 6065978.96,</u> <u>x5: 648233.57,</u>	<u>18,26</u>	<u>Kobber (CAS</u> <u>7440-50-8)</u>

		<u>y5: 6067770.69,</u> <u>x6: 647076.20,</u> <u>y6: 6066013.34,</u> <u>x7: 650208.82,</u> <u>y7: 6063946.88,</u> <u>x8: 647076.20,</u> <u>y8: 6066013.34,</u> <u>x9: 650215.16,</u> <u>y9: 6063956.61,</u> <u>x10: 650208.82,</u> <u>y10:</u> <u>6063946.88,</u> <u>x11: 646971.79,</u> <u>y11:</u> <u>6065978.96,</u> <u>x12: 645040.82,</u> <u>y12:</u> <u>6064623.27,</u> <u>x13: 652311.61,</u> <u>y13:</u> <u>6063565.09,</u> <u>x14: 650208.82,</u> <u>y14: 6063946.88</u>		
<u>o2984</u>	<u>Kommune(r):</u> <u>Guldborgsund</u> <u>Navn:</u> <u>AVL,14F</u>	<u>x1: 680337.68,</u> <u>y1: 6088241.97,</u> <u>x2: 679798.10,</u> <u>y2: 6091445.48</u>	<u>3,97</u>	<u>Kobber (CAS</u> <u>7440-50-8)</u>
<u>o3197</u>	<u>Kommune(r):</u> <u>Gladsaxe,</u> <u>Lyngby-</u> <u>Taarbæk</u> <u>Navn:</u> <u>MØLLEÅEN,</u> <u>FREDERIKSD</u> <u>AL</u>	<u>x1: 717766.20,</u> <u>y1: 6186541.01,</u> <u>x2: 715870.26,</u> <u>y2: 6187412.49</u>	<u>2,25</u>	<u>Kobber (CAS</u> <u>7440-50-8),</u> <u>Zink (CAS</u> <u>7440-66-6)</u>
<u>o3268_x</u>	<u>Kommune(r):</u> <u>Guldborgsund</u> <u>Navn:</u> <u>T.T.GULDBOR</u> <u>GSUND,C4</u>	<u>x1: 685009.37,</u> <u>y1: 6079360.00,</u> <u>x2: 683166.68,</u> <u>y2: 6079310.50</u>	<u>2,51</u>	<u>Bisphenol A</u> <u>(CAS 80-05-7),</u> <u>Zink (CAS</u> <u>7440-66-6),</u> <u>Kobber (CAS</u> <u>7440-50-8),</u> <u>Perfluorooctansul</u> <u>fonsyre (sum</u> <u>forgrenet og</u> <u>lineær) (CAS</u> <u>1763-23-1)</u>

<u>o3319_b</u>	<u>Kommune(r):</u> <u>Halsnæs</u> <u>Navn:</u> <u>Arresø Kanal</u>	<u>x1: 689717.13,</u> <u>y1: 6207690.42,</u> <u>x2: 687894.64,</u> <u>y2: 6206672.84</u>	<u>2,26</u>	<u>Antracen (CAS</u> <u>120-12-7)</u>
<u>o3415</u>	<u>Kommune(r):</u> <u>Vordingborg</u> <u>Navn:</u> <u>LANDSLEDGR</u> <u>ØFT</u>	<u>x1: 716549.63,</u> <u>y1: 6098873.36,</u> <u>x2: 714526.79,</u> <u>y2: 6098436.01</u>	<u>2,2</u>	<u>Kobber (CAS</u> <u>7440-50-8)</u>
<u>o3871</u>	<u>Kommune(r):</u> <u>Slagelse</u> <u>Navn:</u> <u>Spegerborgrend</u> <u>en</u>	<u>x1: 647596.29,</u> <u>y1: 6124961.47,</u> <u>x2: 645493.18,</u> <u>y2: 6124717.32,</u> <u>x3: 647709.35,</u> <u>y3: 6124975.46,</u> <u>x4: 647596.29,</u> <u>y4: 6124961.47,</u> <u>x5: 647739.12,</u> <u>y5: 6125061.48,</u> <u>x6: 647596.29,</u> <u>y6: 6124961.47</u>	<u>2,78</u>	<u>Zink (CAS</u> <u>7440-66-6),</u> <u>Kobber (CAS</u> <u>7440-50-8)</u>
<u>o3994_d</u>	<u>Kommune(r):</u> <u>Næstved</u> <u>Navn:</u> <u>SALTØ Å</u>	<u>x1: 668041.68,</u> <u>y1: 6122942.00,</u> <u>x2: 663217.72,</u> <u>y2: 6124934.44,</u> <u>x3: 668041.68,</u> <u>y3: 6122942.00,</u> <u>x4: 668030.30,</u> <u>y4: 6122959.96,</u> <u>x5: 670038.11,</u> <u>y5: 6120391.50,</u> <u>x6: 668041.68,</u> <u>y6: 6122942.00,</u> <u>x7: 670038.11,</u> <u>y7: 6120391.50,</u> <u>x8: 670021.31,</u> <u>y8: 6120375.99,</u> <u>x9: 670055.16,</u> <u>y9: 6120371.83,</u> <u>x10: 670038.11,</u> <u>y10: 6120391.50</u>	<u>9,98</u>	<u>Kobber (CAS</u> <u>7440-50-8)</u>
<u>o5438_x</u>	<u>Kommune(r):</u> <u>Rudersdal</u> <u>Navn:</u>	<u>x1: 723500.22,</u> <u>y1: 6194838.75,</u> <u>x2: 720302.38,</u> <u>y2: 6193996.66,</u> <u>x3: 720319.41,</u>	<u>6,31</u>	<u>Zink (CAS</u> <u>7440-66-6),</u> <u>Kobber (CAS</u> <u>7440-50-8),</u> <u>Perfluoroctansul</u>

	<u>VEJDAMSREN</u> <u>DEN</u>	<u>y3: 6193507.58,</u> <u>x4: 720302.38,</u> <u>y4: 6193996.66,</u> <u>x5: 719821.49,</u> <u>y5: 6194191.39,</u> <u>x6: 720302.38,</u> <u>y6: 6193996.66</u>		<u>fonsyre (sum</u> <u>forgrenet og</u> <u>lineær) (CAS</u> <u>1763-23-1),</u> <u>Antracen (CAS</u> <u>120-12-7)</u>
<u>o5450</u>	<u>Kommune(r):</u> <u>Rudersdal</u> <u>Navn:</u> <u>KIGHANEREN</u> <u>DEN</u>	<u>x1: 723642.43,</u> <u>y1: 6194826.27,</u> <u>x2: 720160.01,</u> <u>y2: 6191526.66</u>	<u>5,99</u>	<u>Zink (CAS</u> <u>7440-66-6)</u>
<u>o5648_x</u>	<u>Kommune(r):</u> <u>Fredensborg</u> <u>Navn:</u> <u>GRØNHOLT Å</u>	<u>x1: 715466.98,</u> <u>y1: 6205960.37,</u> <u>x2: 710686.81,</u> <u>y2: 6205207.20</u>	<u>5,82</u>	<u>Zink (CAS</u> <u>7440-66-6),</u> <u>Antracen (CAS</u> <u>120-12-7)</u>
<u>o8084</u>	<u>Kommune(r):</u> <u>Lolland</u> <u>Navn:</u> <u>NÆLDEVADS</u> <u>Å,32L</u>	<u>x1: 656113.85,</u> <u>y1: 6075856.27,</u> <u>x2: 657638.50,</u> <u>y2: 6077315.99,</u> <u>x3: 657638.50,</u> <u>y3: 6077315.99,</u> <u>x4: 657638.49,</u> <u>y4: 6077316.00,</u> <u>x5: 659371.81,</u> <u>y5: 6078002.08,</u> <u>x6: 659342.70,</u> <u>y6: 6078036.48,</u> <u>x7: 659371.81,</u> <u>y7: 6078002.08,</u> <u>x8: 657638.50,</u> <u>y8: 6077315.99,</u> <u>x9: 660047.83,</u> <u>y9: 6078852.64,</u> <u>x10: 659371.81,</u> <u>y10: 6078002.08</u>	<u>7,54</u>	<u>Kobber (CAS</u> <u>7440-50-8)</u>
<u>o8087</u>	<u>Kommune(r):</u> <u>Guldborgsund</u> <u>Navn:</u> <u>TINGSTED</u> <u>Å,4F</u>	<u>x1: 685960.94,</u> <u>y1: 6075730.00,</u> <u>x2: 685320.13,</u> <u>y2: 6072963.41,</u> <u>x3: 685960.94,</u> <u>y3: 6075730.00,</u> <u>x4: 685962.08,</u> <u>y4: 6075729.56,</u> <u>x5: 686961.81,</u> <u>y5: 6078099.00,</u>	<u>11,6</u>	<u>Kobber (CAS</u> <u>7440-50-8),</u> <u>Zink (CAS</u> <u>7440-66-6),</u> <u>Antracen (CAS</u> <u>120-12-7)</u>

		<u>x6: 685960.94,</u> <u>y6: 6075730.00,</u> <u>x7: 687093.06,</u> <u>y7: 6077973.39,</u> <u>x8: 686961.81,</u> <u>y8: 6078099.00,</u> <u>x9: 687970.05,</u> <u>y9: 6079732.79,</u> <u>x10: 686961.81,</u> <u>y10: 6078099.00</u>		
<u>o8089</u>	<u>Kommune(r):</u> <u>Lolland</u> <u>Navn:</u> <u>ÅMOSEREND</u> <u>EN,16L</u>	<u>x1: 646816.35,</u> <u>y1: 6080225.12,</u> <u>x2: 646213.39,</u> <u>y2: 6081334.64</u>	<u>1,41</u>	<u>Zink (CAS</u> <u>7440-66-6)</u>
<u>o8094</u>	<u>Kommune(r):</u> <u>Guldborgsund</u> <u>Navn:</u> <u>SØRUP Å,17F</u>	<u>x1: 684046.19,</u> <u>y1: 6082542.81,</u> <u>x2: 681547.23,</u> <u>y2: 6082139.60</u>	<u>3,26</u>	<u>Zink (CAS</u> <u>7440-66-6)</u>
<u>o8104_y</u>	<u>Kommune(r):</u> <u>Guldborgsund</u> <u>Navn:</u> <u>FRIBRØDRE</u> <u>Å,7F</u>	<u>x1: 695375.44,</u> <u>y1: 6082458.50,</u> <u>x2: 695741.31,</u> <u>y2: 6084957.50</u>	<u>6,29</u>	<u>Kobber (CAS</u> <u>7440-50-8)</u>
<u>o8173_b</u>	<u>Kommune(r):</u> <u>Vordingborg</u> <u>Navn:</u> <u>TUBÆK</u>	<u>x1: 687368.26,</u> <u>y1: 6112502.42,</u> <u>x2: 693551.53,</u> <u>y2: 6111583.93,</u> <u>x3: 693551.53,</u> <u>y3: 6111583.93,</u> <u>x4: 693533.97,</u> <u>y4: 6111674.11,</u> <u>x5: 693551.53,</u> <u>y5: 6111583.93,</u> <u>x6: 693499.01,</u> <u>y6: 6111571.45,</u> <u>x7: 693757.50,</u> <u>y7: 6112341.00,</u> <u>x8: 693533.97,</u> <u>y8: 6111674.11,</u> <u>x9: 693885.59,</u> <u>y9: 6111548.01,</u> <u>x10: 693533.97,</u> <u>y10: 6111674.11</u>	<u>8,93</u>	<u>Kobber (CAS</u> <u>7440-50-8)</u>

<u>o8176_x</u>	<u>Kommune(r):</u> <u>Næstved</u> <u>Navn:</u> <u>KYLLEBÆK</u>	<u>x1: 681041.99,</u> <u>y1: 6114774.49,</u> <u>x2: 679446.83,</u> <u>y2: 6113997.25,</u> <u>x3: 681244.68,</u> <u>y3: 6114447.50,</u> <u>x4: 681041.99,</u> <u>y4: 6114774.49,</u> <u>x5: 681690.06,</u> <u>y5: 6114910.81,</u> <u>x6: 681041.99,</u> <u>y6: 6114774.49</u>	<u>3,2</u>	<u>Kobber (CAS</u> <u>7440-50-8)</u>
<u>o8180</u>	<u>Kommune(r):</u> <u>Næstved,</u> <u>Vordingborg</u> <u>Navn:</u> <u>HULEBÆK</u>	<u>x1: 691340.41,</u> <u>y1: 6115014.11,</u> <u>x2: 690111.22,</u> <u>y2: 6115722.60</u>	<u>1,69</u>	<u>Kobber (CAS</u> <u>7440-50-8)</u>
<u>o8224</u>	<u>Kommune(r):</u> <u>Faxe</u> <u>Navn:</u> <u>LILLE Å,6</u>	<u>x1: 700520.85,</u> <u>y1: 6122528.54,</u> <u>x2: 698163.38,</u> <u>y2: 6125765.41</u>	<u>5,06</u>	<u>Nikkel (CAS</u> <u>7440-02-0),</u> <u>Zink (CAS</u> <u>7440-66-6)</u>
<u>o8224_b</u>	<u>Kommune(r):</u> <u>Faxe</u> <u>Navn:</u> <u>LILLE Å,6</u>	<u>x1: 700481.55,</u> <u>y1: 6122592.43,</u> <u>x2: 696182.46,</u> <u>y2: 6123610.56</u>	<u>5,75</u>	<u>Kobber (CAS</u> <u>7440-50-8)</u>
<u>o8232_x</u>	<u>Kommune(r):</u> <u>Faxe</u> <u>Navn:</u> <u>FAKSE Å,1</u>	<u>x1: 694932.36,</u> <u>y1: 6127909.57,</u> <u>x2: 698190.35,</u> <u>y2: 6125746.55</u>	<u>5,76</u>	<u>Kobber (CAS</u> <u>7440-50-8),</u> <u>Zink (CAS</u> <u>7440-66-6)</u>
<u>o8245</u>	<u>Kommune(r):</u> <u>Faxe</u> <u>Navn:</u> <u>VIVEDE</u> <u>MØLLEÅ,15</u>	<u>x1: 705676.85,</u> <u>y1: 6125747.30,</u> <u>x2: 701370.10,</u> <u>y2: 6128934.02</u>	<u>7,51</u>	<u>Kobber (CAS</u> <u>7440-50-8)</u>
<u>o8267</u>	<u>Kommune(r):</u> <u>Næstved</u> <u>Navn:</u> <u>Hulebæk</u>	<u>x1: 665330.45,</u> <u>y1: 6134471.91,</u> <u>x2: 664646.32,</u> <u>y2: 6133093.49</u>	<u>1,94</u>	<u>Kobber (CAS</u> <u>7440-50-8)</u>
<u>o8269</u>	<u>Kommune(r):</u> <u>Slagelse</u>	<u>x1: 639990.75,</u> <u>y1: 6134747.51,</u> <u>x2: 640519.93,</u> <u>y2: 6134235.00</u>	<u>1,09</u>	<u>Kobber (CAS</u> <u>7440-50-8)</u>

	<u>Navn:</u> <u>Hulbyrenden</u>			
<u>o8288_b</u>	<u>Kommune(r):</u> <u>Stevns</u> <u>Navn:</u> <u>Krogbæk/Storke</u> <u>bæk</u>	<u>x1: 709948.72,</u> <u>y1: 6137219.33,</u> <u>x2: 707722.55,</u> <u>y2: 6137598.36,</u> <u>x3: 707724.57,</u> <u>y3: 6137586.08,</u> <u>x4: 707722.55,</u> <u>y4: 6137598.36,</u> <u>x5: 707722.55,</u> <u>y5: 6137598.36,</u> <u>x6: 706565.36,</u> <u>y6: 6138151.89</u>	<u>5,62</u>	<u>Kobber (CAS</u> <u>7440-50-8)</u>
<u>o8295</u>	<u>Kommune(r):</u> <u>Slagelse</u> <u>Navn:</u> <u>Vårby Å</u>	<u>x1: 647640.30,</u> <u>y1: 6131320.49,</u> <u>x2: 645718.55,</u> <u>y2: 6137265.99</u>	<u>7,24</u>	<u>Kobber (CAS</u> <u>7440-50-8)</u>
<u>o8295_d</u>	<u>Kommune(r):</u> <u>Slagelse</u> <u>Navn:</u> <u>Harrested Å</u>	<u>x1: 650361.90,</u> <u>y1: 6137274.86,</u> <u>x2: 648860.62,</u> <u>y2: 6135128.96</u>	<u>2,99</u>	<u>Kobber (CAS</u> <u>7440-50-8)</u>
<u>o8301_d</u>	<u>Kommune(r):</u> <u>Faxe, Stevns</u> <u>Navn:</u> <u>Tryggevælde Å,</u> <u>B2</u>	<u>x1: 705725.23,</u> <u>y1: 6136971.77,</u> <u>x2: 701888.54,</u> <u>y2: 6136221.52,</u> <u>x3: 701897.93,</u> <u>y3: 6136204.20,</u> <u>x4: 701888.54,</u> <u>y4: 6136221.52,</u> <u>x5: 701888.54,</u> <u>y5: 6136221.52,</u> <u>x6: 699365.97,</u> <u>y6: 6137600.81</u>	<u>8,69</u>	<u>Kobber (CAS</u> <u>7440-50-8)</u>
<u>o8308_a</u>	<u>Kommune(r):</u> <u>Næstved</u> <u>Navn:</u> <u>JYDEBÆK</u>	<u>x1: 682253.99,</u> <u>y1: 6124354.49,</u> <u>x2: 680543.56,</u> <u>y2: 6127336.99,</u> <u>x3: 680543.56,</u> <u>y3: 6127336.99,</u> <u>x4: 681593.00,</u> <u>y4: 6130736.99,</u> <u>x5: 680646.94,</u> <u>y5: 6127262.48,</u> <u>x6: 680543.56,</u> <u>y6: 6127336.99</u>	<u>8,78</u>	<u>Zink (CAS</u> <u>7440-66-6),</u> <u>Kobber (CAS</u> <u>7440-50-8)</u>

o8308_g	<u>Kommune(r):</u> <u>Ringsted</u> <u>Navn:</u> <u>Sneslev</u> <u>Lilleå, str.3</u>	<u>x1: 682060.68,</u> <u>y1: 6141048.50,</u> <u>x2: 679364.50,</u> <u>y2: 6139164.00</u>	<u>3,93</u>	<u>Kobber (CAS</u> <u>7440-50-8)</u>
o8328	<u>Kommune(r):</u> <u>Ringsted, Sorø,</u> <u>Næstved</u> <u>Navn:</u> <u>Tuel Å, str. 2</u>	<u>x1: 671297.56,</u> <u>y1: 6143143.01,</u> <u>x2: 667069.99,</u> <u>y2: 6145222.49</u>	<u>6,94</u>	<u>Strontium (CAS</u> <u>7440-24-6)</u>
o8335_a	<u>Kommune(r):</u> <u>Ringsted</u> <u>Navn:</u> <u>Høm Lilleå, str.</u> <u>1</u>	<u>x1: 678386.47,</u> <u>y1: 6145252.49,</u> <u>x2: 675812.06,</u> <u>y2: 6144627.49</u>	<u>2,9</u>	<u>Zink (CAS</u> <u>7440-66-6)</u>
o8340_d	<u>Kommune(r):</u> <u>Slagelse</u> <u>Navn:</u> <u>Tude Å</u>	<u>x1: 647790.01,</u> <u>y1: 6147097.05,</u> <u>x2: 643049.69,</u> <u>y2: 6141055.97</u>	<u>10,86</u>	<u>Kobber (CAS</u> <u>7440-50-8),</u> <u>Zink (CAS</u> <u>7440-66-6)</u>
o8340_e	<u>Kommune(r):</u> <u>Slagelse</u> <u>Navn:</u> <u>Skovse Å</u>	<u>x1: 656783.55,</u> <u>y1: 6143470.54,</u> <u>x2: 651420.11,</u> <u>y2: 6145026.49</u>	<u>7,61</u>	<u>Kobber (CAS</u> <u>7440-50-8)</u>
o8368	<u>Kommune(r):</u> <u>Ringsted</u> <u>Navn:</u> <u>Haraldsted Å</u>	<u>x1: 675194.19,</u> <u>y1: 6152638.31,</u> <u>x2: 674288.96,</u> <u>y2: 6154136.61</u>	<u>2,04</u>	<u>Kobber (CAS</u> <u>7440-50-8)</u>
o8371_a	<u>Kommune(r):</u> <u>Køge</u> <u>Navn:</u> <u>Kimmerslev</u> <u>Møllebæk, B1</u>	<u>x1: 688750.63,</u> <u>y1: 6150269.21,</u> <u>x2: 688420.90,</u> <u>y2: 6152924.82</u>	<u>3,75</u>	<u>Strontium (CAS</u> <u>7440-24-6),</u> <u>Antracen (CAS</u> <u>120-12-7)</u>
o8371_f	<u>Kommune(r):</u> <u>Køge</u> <u>Navn:</u> <u>Sølvbækken, typ</u> <u>2</u>	<u>x1: 690576.85,</u> <u>y1: 6147707.74,</u> <u>x2: 687502.59,</u> <u>y2: 6149568.92</u>	<u>4,47</u>	<u>Kobber (CAS</u> <u>7440-50-8)</u>
o8371_i	<u>Kommune(r):</u> <u>Køge</u>	<u>x1: 701409.39,</u> <u>y1: 6149787.62,</u> <u>x2: 696922.32,</u>	<u>7,45</u>	<u>Antracen (CAS</u> <u>120-12-7),</u> <u>Naphthalen</u>

	<u>Navn:</u> <u>Køge Å, B2</u>	<u>y2: 6151391.25,</u> <u>x3: 701409.39,</u> <u>y3: 6149787.62,</u> <u>x4: 701409.33,</u> <u>y4: 6149787.27,</u> <u>x5: 701443.29,</u> <u>y5: 6149796.56,</u> <u>x6: 701409.39,</u> <u>y6: 6149787.62</u>		<u>(CAS 91-20-3),</u> <u>Benz(a)anthracen</u> <u>(CAS 56-55-</u> <u>3), Kobber</u> <u>(CAS 7440-50-</u> <u>8), Pyren (CAS</u> <u>129-00-0), Zink</u> <u>(CAS 7440-66-</u> <u>6), Phenanthren</u> <u>(CAS 85-01-8)</u>
<u>o8387</u>	<u>Kommune(r):</u> <u>Køge, Solrød</u> <u>Navn:</u> <u>Skensved Å, B2</u>	<u>x1: 702640.03,</u> <u>y1: 6156074.64,</u> <u>x2: 695423.93,</u> <u>y2: 6157616.50</u>	<u>9,27</u>	<u>Antracen (CAS</u> <u>120-12-7),</u> <u>Kobber (CAS</u> <u>7440-50-8)</u>
<u>o8422_d</u>	<u>Kommune(r):</u> <u>Holbæk,</u> <u>Kalundborg</u> <u>Navn:</u> <u>Åmose Å, str. 3,</u> <u>typ 2</u>	<u>x1: 652100.22,</u> <u>y1: 6162463.89,</u> <u>x2: 650530.96,</u> <u>y2: 6164917.10</u>	<u>3,32</u>	<u>Kobber (CAS</u> <u>7440-50-8)</u>
<u>o8443_x</u>	<u>Kommune(r):</u> <u>Kalundborg</u> <u>Navn:</u> <u>Tranemose Å,</u> <u>str. 1, typ 2</u>	<u>x1: 640995.65,</u> <u>y1: 6168276.52,</u> <u>x2: 644158.26,</u> <u>y2: 6163500.48</u>	<u>7,14</u>	<u>Zink (CAS</u> <u>7440-66-6),</u> <u>Kobber (CAS</u> <u>7440-50-8)</u>
<u>o8450_c</u>	<u>Kommune(r):</u> <u>Lejre</u> <u>Navn:</u> <u>Tokkerup Å, typ</u> <u>2</u>	<u>x1: 684774.00,</u> <u>y1: 6160133.47,</u> <u>x2: 686180.17,</u> <u>y2: 6163057.67</u>	<u>4,91</u>	<u>Antracen (CAS</u> <u>120-12-7),</u> <u>Perfluorooctansul</u> <u>fonsyre (sum</u> <u>forgrenet og</u> <u>lineær) (CAS</u> <u>1763-23-1),</u> <u>Zink (CAS</u> <u>7440-66-6),</u> <u>Kobber (CAS</u> <u>7440-50-8)</u>
<u>o8450_f</u>	<u>Kommune(r):</u> <u>Roskilde, Lejre</u> <u>Navn:</u> <u>Viby Å, B1</u>	<u>x1: 688905.16,</u> <u>y1: 6162921.75,</u> <u>x2: 687787.18,</u> <u>y2: 6162406.05</u>	<u>2,1</u>	<u>Strontium (CAS</u> <u>7440-24-6)</u>
<u>o8450_i</u>	<u>Kommune(r):</u> <u>Lejre</u>	<u>x1: 690315.04,</u> <u>y1: 6165490.68,</u> <u>x2: 687838.98,</u> <u>y2: 6166148.53</u>	<u>3,89</u>	<u>Strontium (CAS</u> <u>7440-24-6)</u>

	<u>Navn:</u> <u>Langvad Å, B1</u>			
<u>o8450_j</u>	<u>Kommune(r):</u> <u>Lejre</u> <u>Navn:</u> <u>Kornerup Å B2</u>	<u>x1: 687838.98,</u> <u>y1: 6166148.53,</u> <u>x2: 687748.67,</u> <u>y2: 6168715.77</u>	<u>2,88</u>	<u>Kobber (CAS</u> <u>7440-50-8)</u>
<u>o8451</u>	<u>Kommune(r):</u> <u>Ishøj, Greve</u> <u>Navn:</u> <u>Lille Vejle Å,</u> <u>B3</u>	<u>x1: 710179.39,</u> <u>y1: 6167511.88,</u> <u>x2: 705997.73,</u> <u>y2: 6168818.11</u>	<u>5,19</u>	<u>Kobber (CAS</u> <u>7440-50-8),</u> <u>Zink (CAS</u> <u>7440-66-6)</u>
<u>o8460</u>	<u>Kommune(r):</u> <u>Ishøj,</u> <u>Vallensbæk</u> <u>Navn:</u> <u>Store Vejle Å,</u> <u>B3, typ 2</u>	<u>x1: 711683.01,</u> <u>y1: 6169615.04,</u> <u>x2: 712885.46,</u> <u>y2: 6167703.98</u>	<u>2,72</u>	<u>Antracen (CAS</u> <u>120-12-7)</u>
<u>o8495_a</u>	<u>Kommune(r):</u> <u>Lejre</u> <u>Navn:</u> <u>Ejby Å, B1, typ</u> <u>2</u>	<u>x1: 679893.84,</u> <u>y1: 6175926.11,</u> <u>x2: 678467.96,</u> <u>y2: 6176873.56</u>	<u>2,12</u>	<u>Kobber (CAS</u> <u>7440-50-8)</u>
<u>o8495_b</u>	<u>Kommune(r):</u> <u>Lejre</u> <u>Navn:</u> <u>Ejby Å, B1, typ</u> <u>2</u>	<u>x1: 679893.84,</u> <u>y1: 6175926.11,</u> <u>x2: 681072.30,</u> <u>y2: 6171955.64</u>	<u>5,64</u>	<u>Kobber (CAS</u> <u>7440-50-8)</u>
<u>o8498_c</u>	<u>Kommune(r):</u> <u>Holbæk</u> <u>Navn:</u> <u>Kalvemose Å,</u> <u>str. 2</u>	<u>x1: 665601.71,</u> <u>y1: 6175011.14,</u> <u>x2: 663631.90,</u> <u>y2: 6177245.16</u>	<u>3,73</u>	<u>Kobber (CAS</u> <u>7440-50-8)</u>
<u>o8504_a</u>	<u>Kommune(r):</u> <u>Holbæk</u> <u>Navn:</u> <u>Svinninge Å, typ</u> <u>2</u>	<u>x1: 655138.13,</u> <u>y1: 6172210.26,</u> <u>x2: 654634.53,</u> <u>y2: 6174540.62</u>	<u>3,23</u>	<u>Antracen (CAS</u> <u>120-12-7)</u>
<u>o8504_b</u>	<u>Kommune(r):</u> <u>Holbæk</u> <u>Navn:</u>	<u>x1: 654634.53,</u> <u>y1: 6174540.62,</u> <u>x2: 654149.84,</u> <u>y2: 6178483.98</u>	<u>4,67</u>	<u>Kobber (CAS</u> <u>7440-50-8)</u>

	<u>Svinninge Å, typ 2</u>			
<u>o8527</u>	<u>Kommune(r): Ballerup, Egedal</u> <u>Navn: Værebros Å</u>	<u>x1: 705243.45, y1: 6184037.20, x2: 704372.61, y2: 6182490.27</u>	<u>1,98</u>	<u>Zink (CAS 7440-66-6)</u>
<u>o8529_c</u>	<u>Kommune(r): Egedal</u> <u>Navn: Stenløse Å, typ 2</u>	<u>x1: 700658.96, y1: 6185044.19, x2: 700818.46, y2: 6182883.62</u>	<u>2,95</u>	<u>Zink (CAS 7440-66-6), Kobber (CAS 7440-50-8), Perfluorooctansul fonsyre (sum forgrenet og lineær) (CAS 1763-23-1)</u>
<u>o8565_b</u>	<u>Kommune(r): Frederikssund</u> <u>Navn: Græse Å, B1, typ 2</u>	<u>x1: 697810.11, y1: 6193090.04, x2: 693069.14, y2: 6193978.03</u>	<u>5,28</u>	<u>Antracen (CAS 120-12-7)</u>
<u>o8610</u>	<u>Kommune(r): Hillerød</u> <u>Navn: Pøle Å, B3</u>	<u>x1: 705509.19, y1: 6203403.34, x2: 703478.12, y2: 6205945.62, x3: 705639.82, y3: 6203246.89, x4: 705509.19, y4: 6203403.34, x5: 705831.57, y5: 6203557.82, x6: 705509.19, y6: 6203403.34</u>	<u>4,56</u>	<u>Kobber (CAS 7440-50-8), Antracen (CAS 120-12-7), Zink (CAS 7440-66- 6)</u>
<u>o8612_b</u>	<u>Kommune(r): Fredensborg, Hørsholm</u> <u>Navn: USSERØD Å</u>	<u>x1: 718116.75, y1: 6199143.87, x2: 718341.61, y2: 6203689.88</u>	<u>5,53</u>	<u>Antracen (CAS 120-12-7), Zink (CAS 7440-66- 6), Kobber (CAS 7440-50- 8)</u>
<u>o8612_c</u>	<u>Kommune(r): Fredensborg</u> <u>Navn: NIVE Å, typ 2</u>	<u>x1: 720029.32, y1: 6203873.92, x2: 716447.04, y2: 6204104.22</u>	<u>3,93</u>	<u>Zink (CAS 7440-66-6)</u>
<u>o8626</u>	<u>Kommune(r): Hillerød, Gribskov</u>	<u>x1: 703084.41, y1: 6209877.19,</u>	<u>3,88</u>	<u>Antracen (CAS 120-12-7)</u>

	<u>Navn:</u> <u>Pøle Å, B3</u>	<u>x2: 703582.83,</u> <u>y2: 6206445.21</u>		
<u>o8636_d</u>	<u>Kommune(r):</u> <u>Gribskov</u> <u>Navn:</u> <u>Ammendrup Å,</u> <u>typ 2</u>	<u>x1: 700354.63,</u> <u>y1: 6210834.15,</u> <u>x2: 698876.71,</u> <u>y2: 6212268.21</u>	<u>3,16</u>	<u>Perfluorooctansul</u> <u>fonsyre (sum</u> <u>forgrenet og</u> <u>lineær) (CAS</u> <u>1763-23-1),</u> <u>Zink (CAS</u> <u>7440-66-6),</u> <u>Kobber (CAS</u> <u>7440-50-8)</u>
<u>o9196_x</u>	<u>Kommune(r):</u> <u>Slagelse</u> <u>Navn:</u> <u>Fladmose Å</u>	<u>x1: 652818.12,</u> <u>y1: 6124185.99,</u> <u>x2: 652372.60,</u> <u>y2: 6120358.26</u>	<u>6,46</u>	<u>Kobber (CAS</u> <u>7440-50-8)</u>
<u>o9290</u>	<u>Kommune(r):</u> <u>Ishøj</u> <u>Navn:</u> <u>Store Vejle Å,</u> <u>B3, typ 1_bb</u>	<u>x1: 711683.01,</u> <u>y1: 6169615.04,</u> <u>x2: 710383.41,</u> <u>y2: 6170656.51,</u> <u>x3: 710383.55,</u> <u>y3: 6170656.20,</u> <u>x4: 710383.47,</u> <u>y4: 6170656.52</u>	<u>1,97</u>	<u>Antracen (CAS</u> <u>120-12-7)</u>
<u>o9810</u>	<u>Kommune(r):</u> <u>Vordingborg</u> <u>Navn:</u> <u>NÆS Å</u>	<u>x1: 681412.79,</u> <u>y1: 6105093.89,</u> <u>x2: 680664.82,</u> <u>y2: 6104469.45</u>	<u>1,17</u>	<u>Kobber (CAS</u> <u>7440-50-8)</u>
<u>o9865</u>	<u>Kommune(r):</u> <u>Holbæk</u> <u>Navn:</u> <u>Tysinge Å, str. 2</u>	<u>x1: 672452.22,</u> <u>y1: 6162273.55,</u> <u>x2: 671226.03,</u> <u>y2: 6162303.32</u>	<u>1,42</u>	<u>Zink (CAS</u> <u>7440-66-6),</u> <u>Kobber (CAS</u> <u>7440-50-8)</u>
<u>o9876</u>	<u>Kommune(r):</u> <u>København,</u> <u>Hvidovre,</u> <u>Rødovre</u> <u>Navn:</u> <u>Harrestrup Å, C</u>	<u>x1: 720665.02,</u> <u>y1: 6171190.79,</u> <u>x2: 717659.26,</u> <u>y2: 6178218.71</u>	<u>8,29</u>	<u>Nikkel (CAS</u> <u>7440-02-0),</u> <u>Antracen (CAS</u> <u>120-12-7),</u> <u>Nikkel (CAS</u> <u>7440-02-0),</u> <u>Lineære</u> <u>alkylbensulf</u> <u>onater (CAS</u> <u>42615-29-2),</u> <u>Zink (CAS</u> <u>7440-66-6),</u>

				<u>Kobber (CAS 7440-50-8)</u>
<u>o10217</u>	<u>Kommune(r):</u> <u>Hillerød</u> <u>Navn:</u> <u>FØLSTRUP</u> <u>BÆK</u>	<u>x1: 709105.44,</u> <u>y1: 6207080.16,</u> <u>x2: 707771.67,</u> <u>y2: 6206681.42,</u> <u>x3: 709105.44,</u> <u>y3: 6207080.16,</u> <u>x4: 708901.30,</u> <u>y4: 6206738.75,</u> <u>x5: 709263.62,</u> <u>y5: 6207292.51,</u> <u>x6: 709105.44,</u> <u>y6: 6207080.16</u>	<u>2,95</u>	<u>Strontium (CAS 7440-24-6)</u>

Table 12. Søer for hvilke der skal gennemføres kildeopsporing for de angivne forurenende stoffer.

<u>Vandområde nr.</u>	<u>Navn og kommune(r)</u>	<u>Afgrænsende koordinater</u>	<u>Areal (ha)</u>	<u>Parameter</u>
<u>696</u>	<u>Kommune(r):</u> <u>Hillerød</u> <u>Navn:</u> <u>Frederiksborg</u> <u>Slotssø</u>	<u>x1: 706335.42,</u> <u>y1: 6203611.03</u>	<u>23,1</u>	<u>Antracen (CAS 120-12-7), Bly (CAS 7439-92-1)</u>
<u>709</u>	<u>Kommune(r):</u> <u>Lejre</u> <u>Navn:</u> <u>Kornerup Sø</u>	<u>x1: 687901.74,</u> <u>y1: 6168897.03</u>	<u>7,2</u>	<u>Antracen (CAS 120-12-7)</u>
<u>741</u>	<u>Kommune(r):</u> <u>Rudersdal</u> <u>Navn:</u> <u>Birkerød Sø</u>	<u>x1: 714473.32,</u> <u>y1: 6193195.81</u>	<u>8,6</u>	<u>Phenanthren (CAS 85-01-8), Benz(a)anthracen (CAS 56-55-3), Pyren (CAS 129-00-0), Bly (CAS 7439-92-1), Antracen (CAS 120-12-7)</u>
<u>744</u>	<u>Kommune(r):</u> <u>Helsingør</u> <u>Navn:</u> <u>Bøgeholm Sø</u>	<u>x1: 719918.60,</u> <u>y1: 6218551.69</u>	<u>26,5</u>	<u>Nikkel (CAS 7440-02-0)</u>
<u>746</u>	<u>Kommune(r):</u> <u>København</u>	<u>x1: 718539.51,</u> <u>y1: 6175614.41</u>	<u>46,5</u>	<u>Tributyltin (CAS 36643-28-4), Nikkel (CAS</u>

	<u>Navn:</u> <u>Damhus Sø</u>			<u>7440-02-0),</u> <u>Perfluorooctansul-</u> <u>fonsyre (sum</u> <u>forgrenet og</u> <u>lineær) (CAS</u> <u>1763-23-1),</u> <u>Cadmium (CAS</u> <u>7440-43-9)</u>
<u>749</u>	<u>Kommune(r):</u> <u>København</u> <u>Navn:</u> <u>Emdrup Sø</u>	<u>x1: 722799.42,</u> <u>y1: 6180927.96</u>	<u>5,9</u>	<u>Nikkel (CAS</u> <u>7440-02-0), Bly</u> <u>(CAS 7439-92-</u> <u>1), Antracen</u> <u>(CAS 120-12-7)</u>
<u>766</u>	<u>Kommune(r):</u> <u>Gladsaxe,</u> <u>Lyngby-</u> <u>Taarbæk</u> <u>Navn:</u> <u>Lyngby Sø</u>	<u>x1: 718503.92,</u> <u>y1: 6186466.55</u>	<u>56,3</u>	<u>Antracen (CAS</u> <u>120-12-7),</u> <u>Tributyltin</u> <u>(CAS 36643-28-</u> <u>4)</u>
<u>767</u>	<u>Kommune(r):</u> <u>Rudersdal</u> <u>Navn:</u> <u>Løgsø</u>	<u>x1: 717916.70,</u> <u>y1: 6192994.19</u>	<u>6,4</u>	<u>Benz(a)anthracen</u> <u>(CAS 56-55-</u> <u>3), Antracen</u> <u>(CAS 120-12-7),</u> <u>Nikkel (CAS</u> <u>7440-02-0)</u>
<u>774</u>	<u>Kommune(r):</u> <u>København</u> <u>Navn:</u> <u>Peblingesø</u>	<u>x1: 723863.37,</u> <u>y1: 6176667.72</u>	<u>10,5</u>	<u>Pyren (CAS</u> <u>129-00-0),</u> <u>Benz(a)anthracen</u> <u>(CAS 56-55-</u> <u>3), Bly (CAS</u> <u>7439-92-1),</u> <u>Nikkel (CAS</u> <u>7440-02-0),</u> <u>Tributyltin</u> <u>(CAS 36643-28-</u> <u>4), Antracen</u> <u>(CAS 120-12-7),</u> <u>Cadmium (CAS</u> <u>7440-43-9),</u> <u>Naphthalen</u> <u>(CAS 91-20-3)</u>
<u>776</u>	<u>Kommune(r):</u> <u>København</u> <u>Navn:</u> <u>Sankt Jørgens</u> <u>Sø Syd</u>	<u>x1: 723663.97,</u> <u>y1: 6175718.72</u>	<u>6,6</u>	<u>Antracen (CAS</u> <u>120-12-7),</u> <u>Tributyltin</u> <u>(CAS 36643-28-</u> <u>4), Bly (CAS</u> <u>7439-92-1)</u>

<u>786</u>	<u>Kommune(r):</u> <u>Rudersdal</u> <u>Navn:</u> <u>Søllerød Sø</u>	<u>x1: 718411.78,</u> <u>y1: 6190895.02</u>	<u>13,3</u>	<u>Antracen (CAS</u> <u>120-12-7)</u>
<u>788</u>	<u>Kommune(r):</u> <u>København</u> <u>Navn:</u> <u>Utterslev Mose</u>	<u>x1: 719587.81,</u> <u>y1: 6180007.64</u>	<u>63,6</u>	<u>Cadmium (CAS</u> <u>7440-43-9),</u> <u>Nikkel (CAS</u> <u>7440-02-0)</u>
<u>789</u>	<u>Kommune(r):</u> <u>Rudersdal</u> <u>Navn:</u> <u>Vejlesø</u>	<u>x1: 717088.02,</u> <u>y1: 6190118.33</u>	<u>16,8</u>	<u>Antracen (CAS</u> <u>120-12-7)</u>
<u>801</u>	<u>Kommune(r):</u> <u>København</u> <u>Navn:</u> <u>Fæstningskanalen Nord</u>	<u>x1: 716031.38,</u> <u>y1: 6176990.33</u>	<u>11,2</u>	<u>Nikkel (CAS</u> <u>7440-02-0),</u> <u>Antracen (CAS</u> <u>120-12-7), Di(2-</u> <u>ethylhexyl)phthalat (CAS 117-</u> <u>81-7)</u>
<u>827</u>	<u>Kommune(r):</u> <u>Faxe</u> <u>Navn:</u> <u>Ulse Sø</u>	<u>x1: 691163.21,</u> <u>y1: 6132092.09</u>	<u>50</u>	<u>Nikkel (CAS</u> <u>7440-02-0)</u>
<u>832</u>	<u>Kommune(r):</u> <u>Næstved</u> <u>Navn:</u> <u>Blødemade Sø</u>	<u>x1: 688387.99,</u> <u>y1: 6123828.70</u>	<u>6</u>	<u>Nikkel (CAS</u> <u>7440-02-0)</u>
<u>852</u>	<u>Kommune(r):</u> <u>Guldborgsund</u> <u>Navn:</u> <u>Hejrede Sø</u>	<u>x1: 667489.08,</u> <u>y1: 6068637.23</u>	<u>53,1</u>	<u>Naphthalen</u> <u>(CAS 91-20-3)</u>
<u>856</u>	<u>Kommune(r):</u> <u>Ringsted</u> <u>Navn:</u> <u>Hvidsø</u>	<u>x1: 680784.69,</u> <u>y1: 6156637.85</u>	<u>5,6</u>	<u>Antracen (CAS</u> <u>120-12-7)</u>
<u>868</u>	<u>Kommune(r):</u> <u>Lolland,</u> <u>Guldborgsund</u> <u>Navn:</u>	<u>x1: 661264.35,</u> <u>y1: 6070602.22</u>	<u>809,3</u>	<u>Antracen (CAS</u> <u>120-12-7),</u> <u>Tributyltin</u> <u>(CAS 36643-28-</u> <u>4)</u>

	<u>Maribo Søndersø</u>			
<u>875</u>	<u>Kommune(r): Lolland</u> <u>Navn: Nørresø ved Maribo</u>	<u>x1: 660501.76,</u> <u>y1: 6073353.12</u>	<u>38,4</u>	<u>Antracen (CAS 120-12-7),</u> <u>Pyren (CAS 129-00-0),</u> <u>Phenanthren (CAS 85-01-8),</u> <u>Benz(a)anthracen (CAS 56-55-3)</u>
<u>878</u>	<u>Kommune(r): Sorø</u> <u>Navn: Pedersborg Sø</u>	<u>x1: 661359.36,</u> <u>y1: 6147571.34</u>	<u>14,1</u>	<u>Antracen (CAS 120-12-7)</u>
<u>882</u>	<u>Kommune(r): Ringsted</u> <u>Navn: Rosengård sø</u>	<u>x1: 682623.92,</u> <u>y1: 6149823.52</u>	<u>11</u>	<u>Nikkel (CAS 7440-02-0)</u>
<u>889</u>	<u>Kommune(r): Sorø</u> <u>Navn: Sorø Sø</u>	<u>x1: 660989.70,</u> <u>y1: 6145733.36</u>	<u>207,7</u>	<u>Antracen (CAS 120-12-7)</u>

Bilag 3

Konkrete supplerende foranstaltninger for Vandområdedistrikt Bornholm

Indsatsprogrammet for Vandområdedistrikt Bornholm omfatter konkrete supplerende foranstaltninger som fastlagt i tabellerne i dette bilag samt grundlæggende foranstaltninger fastlagt i bilag 5 og generelle supplerende foranstaltninger fastlagt i bilag 6.

Tabellerne i dette bilag er opdelt således:

- 1) Vandløb
- 2) Søer
- 3) Kystvande
- 4) Kunstige eller stærkt modificerede overfladevandområder

5) Punktkilder

5)6) Opsporing af kilder til forurenende stoffer

1. Vandløb

Foranstaltninger til opfyldelse af miljømål for vandløb som fastsat i bilag 3 til bekendtgørelse om miljømål for overfladevandområder og grundvandsforekomster omfatter restaureringer m.v. som fremgår af tabel 1 samt begrænsning af forurening fra punktkilder som specificeret i afsnit 5.

Vandløb, som skal restaureres, fremgår af tabel 1. I tabellen identificeres den enkelte vandløbsforekomst ved vandløbets eller vandløbsstrækningens nummer, beliggenhedskommune, eventuelle navn, afgrænsende koordinater og længde. Foranstaltningen eller foranstaltningerne, som skal gennemføres i forhold til vandløbsforekomsten, er anført i kolonnen længst til højre. Så vidt angår foranstaltningen "strækningsbaseret indsatsbehov", vil den konkrete indsats først blive fastlagt senere. Foranstaltningen angiver derfor alene, at der skal gennemføres en strækningsbaseret indsats, men ikke hvilken. Ved indtastning af vandløbsforekomstens nummer i MiljøGIS, hvortil der er adgang fra Miljøstyrelsens Styrelsen for Grøn Arealomlægning og Vandmiljøs hjemmeside, er det muligt at se beliggenheden på et kort.

~~Det bemærkes, at f~~Foranstaltningen eller foranstaltningerne om vandløbsrestaurering m.v. skal gennemføres med henblik på at sikre, at de fysiske forhold ikke er til hinder for målopfyldelse i hele vandløbsforekomsten, eller at foranstaltningen skal gennemføres i den vandløbsforekomst, hvor foranstaltningen skal sikre, at de fysiske forhold ikke er til hinder for målopfyldelse. Det er herved dog ikke nødvendigvis en forudsætning, at foranstaltningen gennemføres i hele vandløbsforekomsten. Dette beror på en konkret vurdering.

Foranstaltningerne gennemføres af kommunerne efter regler fastsat i vandløbsloven og bekendtgørelse om vandløbsregulering og -restaurering eller okkerloven. ~~Det bemærkes, at der i~~ regler om tilskud til

gennemførelse af fastlagte foranstaltninger fastsættes kriterier, der skal opfyldes for at få tilskud til gennemførelse af de enkelte foranstaltninger.

Tabel 1. Vandløbsrestaureringer m.v.

<u>Vandområde nr.</u>	<u>Navn og kommune(r)</u>	<u>Afgrænsende koordinater</u>	<u>Længde (km)</u>	<u>Foranstaltning</u>
<u>c00087</u>	<u>Kommune(r): Bornholm</u> <u>Navn: Øle Å med tilløb</u>	<u>x1: 884333.42, y1: 6121920.65, x2: 883588.89, y2: 6122549.19, x3: 884333.42, y3: 6121920.65, x4: 883969.91, y4: 6122039.33, x5: 884409.18, y5: 6121820.56, x6: 884042.46, y6: 6121229.11, x7: 884409.18, y7: 6121820.56, x8: 884333.42, y8: 6121920.65, x9: 885117.21, y9: 6121661.94, x10: 884409.18, y10: 6121820.56, x11: 885179.62, y11: 6121661.88, x12: 885117.21, y12: 6121661.94, x13: 885179.62, y13: 6121661.88, x14: 885120.07, y14: 6121268.37, x15: 885217.48, y15: 6121655.25, x16: 885179.62, y16: 6121661.88,</u>	<u>8,68</u>	<u>Fjernelse af fysiske spærringer</u>

		<u>x17: 885271.28,</u> <u>y17:</u> <u>6122385.75,</u> <u>x18: 885117.21,</u> <u>y18:</u> <u>6121661.94,</u> <u>x19: 885335.04,</u> <u>y19:</u> <u>6121937.67,</u> <u>x20: 885217.48,</u> <u>y20:</u> <u>6121655.25,</u> <u>x21: 885402.17,</u> <u>y21:</u> <u>6121593.57,</u> <u>x22: 885217.48,</u> <u>y22:</u> <u>6121655.25,</u> <u>x23: 885556.48,</u> <u>y23:</u> <u>6121823.18,</u> <u>x24: 885402.17,</u> <u>y24:</u> <u>6121593.57,</u> <u>x25: 885645.76,</u> <u>y25:</u> <u>6121562.83,</u> <u>x26: 885402.17,</u> <u>y26:</u> <u>6121593.57,</u> <u>x27: 885645.77,</u> <u>y27:</u> <u>6121562.82,</u> <u>x28: 885645.76,</u> <u>y28:</u> <u>6121562.83,</u> <u>x29: 885678.43,</u> <u>y29:</u> <u>6121715.73,</u> <u>x30: 885645.76,</u> <u>y30:</u> <u>6121562.83,</u> <u>x31: 885708.06,</u> <u>y31:</u> <u>6121524.77,</u>		
--	--	---	--	--

		<u>x32: 885645.76,</u> <u>y32:</u> <u>6121562.83,</u> <u>x33: 885823.96,</u> <u>y33:</u> <u>6121717.57,</u> <u>x34: 885708.06,</u> <u>y34:</u> <u>6121524.77,</u> <u>x35: 885996.14,</u> <u>y35:</u> <u>6121401.79,</u> <u>x36: 885708.06,</u> <u>y36:</u> <u>6121524.77,</u> <u>x37: 885996.14,</u> <u>y37:</u> <u>6121401.79,</u> <u>x38: 885668.32,</u> <u>y38:</u> <u>6121173.81,</u> <u>x39: 886917.97,</u> <u>y39:</u> <u>6121161.06,</u> <u>x40: 885996.14,</u> <u>y40: 6121401.79</u>		
<u>c00123</u>	<u>Kommune(r):</u> <u>Bornholm</u> <u>Navn:</u> <u>Præstebæk og</u> <u>Tt. ved</u> <u>Østerlars</u>	<u>x1: 879040.11,</u> <u>y1: 6128486.14,</u> <u>x2: 879681.08,</u> <u>y2: 6129295.24,</u> <u>x3: 879681.08,</u> <u>y3: 6129295.24,</u> <u>x4: 879650.19,</u> <u>y4: 6129369.82,</u> <u>x5: 879947.06,</u> <u>y5: 6128981.12,</u> <u>x6: 879681.08,</u> <u>y6: 6129295.24</u>	<u>1,75</u>	<u>Strækingsbaseret</u> <u>indsatsbehov</u>
<u>c00212</u>	<u>Kommune(r):</u> <u>Bornholm</u> <u>Navn:</u> <u>Tt. Lille Å ved</u> <u>Brodal m.till</u>	<u>x1: 872859.52,</u> <u>y1: 6115498.19,</u> <u>x2: 872298.17,</u> <u>y2: 6116659.26,</u> <u>x3: 872894.90,</u> <u>y3: 6115403.70,</u> <u>x4: 872859.52,</u>	<u>2,47</u>	<u>Åbning af rørlagte</u> <u>strækninger</u>

		<u>y4: 6115498.19,</u> <u>x5: 873022.10,</u> <u>y5: 6115931.27,</u> <u>x6: 872859.52,</u> <u>y6: 6115498.19</u>		
<u>c00253</u>	<u>Kommune(r):</u> <u>Bornholm</u> <u>Navn:</u> <u>Kobbe Å <-</u> <u>Spagerå, B2 og</u> <u>Tt. Sp</u>	<u>x1: 879070.73,</u> <u>y1: 6130405.79,</u> <u>x2: 876798.62,</u> <u>y2: 6128167.78,</u> <u>x3: 879076.28,</u> <u>y3: 6130135.44,</u> <u>x4: 879070.73,</u> <u>y4: 6130405.79,</u> <u>x5: 880503.39,</u> <u>y5: 6131978.56,</u> <u>x6: 880295.32,</u> <u>y6: 6131892.29,</u> <u>x7: 879070.73,</u> <u>y7: 6130405.79,</u> <u>x8: 880503.39,</u> <u>y8: 6131978.56,</u> <u>x9: 880944.73,</u> <u>y9: 6132683.95,</u> <u>x10: 880536.33,</u> <u>y10:</u> <u>6132563.32,</u> <u>x11: 880503.39,</u> <u>y11:</u> <u>6131978.56,</u> <u>x12: 880944.73,</u> <u>y12:</u> <u>6132683.95,</u> <u>x13: 881046.92,</u> <u>y13:</u> <u>6132745.64,</u> <u>x14: 880944.73,</u> <u>y14: 6132683.95</u>	<u>8,88</u>	<u>Fjernelse af fysiske spærringer</u>
<u>c00345</u>	<u>Kommune(r):</u> <u>Bornholm</u> <u>Navn:</u> <u>Vellens Å, B2,</u> <u>typ 1 og Tt.</u> <u>Vell</u>	<u>x1: 869778.54,</u> <u>y1: 6118548.10,</u> <u>x2: 871624.10,</u> <u>y2: 6118226.50,</u> <u>x3: 868814.09,</u> <u>y3: 6117818.23,</u> <u>x4: 868719.54,</u> <u>y4: 6117756.14,</u>	<u>4,32</u>	<u>Genslyngning</u>

		<u>x5: 869778.54,</u> <u>y5: 6118548.10,</u> <u>x6: 868814.09,</u> <u>y6: 6117818.23,</u> <u>x7: 870152.93,</u> <u>y7: 6118890.50,</u> <u>x8: 869778.54,</u> <u>y8: 6118548.10</u>		
<u>c00398</u>	<u>Kommune(r):</u> <u>Bornholm</u> <u>Navn:</u> <u>Bagge Å</u>	<u>x1: 864940.12,</u> <u>y1: 6128401.81,</u> <u>x2: 863368.46,</u> <u>y2: 6126843.77</u>	<u>3,58</u>	<u>Fiernelse af fysiske</u> <u>spærringer</u>
<u>c00414</u>	<u>Kommune(r):</u> <u>Bornholm</u> <u>Navn:</u> <u>C-målsatte Tt.</u> <u>Læså i Vestr</u>	<u>x1: 874079.14,</u> <u>y1: 6121503.52,</u> <u>x2: 872579.99,</u> <u>y2: 6122174.07</u>	<u>1,93</u>	<u>Strækingsbaseret</u> <u>indsatsbehov</u>
<u>c00458</u>	<u>Kommune(r):</u> <u>Bornholm</u> <u>Navn:</u> <u>Øle Å, B1, typ</u> <u>2</u>	<u>x1: 885289.99,</u> <u>y1: 6117943.98,</u> <u>x2: 883675.20,</u> <u>y2: 6116592.24,</u> <u>x3: 885289.99,</u> <u>y3: 6117943.98,</u> <u>x4: 884729.69,</u> <u>y4: 6118387.97,</u> <u>x5: 886976.59,</u> <u>y5: 6119025.88,</u> <u>x6: 885289.99,</u> <u>y6: 6117943.98</u>	<u>5,57</u>	<u>Mindre</u> <u>strækingsbaserede</u> <u>restaureringer</u>
<u>o132 y</u>	<u>Kommune(r):</u> <u>Bornholm</u> <u>Navn:</u> <u>Tt. Grødby Å</u> <u>ved Bækkedal</u> <u>m</u>	<u>x1: 880791.62,</u> <u>y1: 6117712.59,</u> <u>x2: 879805.56,</u> <u>y2: 6119153.63,</u> <u>x3: 879805.56,</u> <u>y3: 6119153.63,</u> <u>x4: 880296.70,</u> <u>y4: 6119411.86,</u> <u>x5: 879805.56,</u> <u>y5: 6119153.63,</u> <u>x6: 879193.05,</u> <u>y6: 6119511.61</u>	<u>4,03</u>	<u>Strækingsbaseret</u> <u>indsatsbehov</u>
<u>o3686</u>	<u>Kommune(r):</u> <u>Bornholm</u>	<u>x1: 868719.54,</u> <u>y1: 6117756.14,</u>	<u>1,46</u>	<u>Fiernelse af fysiske</u> <u>spærringer,</u>

	<u>Navn:</u> <u>Vellens Å</u> <u>nedre, C, typ 1</u>	<u>x2: 867644.43,</u> <u>y2: 6117487.43</u>		<u>Mindre</u> <u>strækningbaserede</u> <u>restaureringer</u>
<u>o3831</u>	<u>Kommune(r):</u> <u>Bornholm</u> <u>Navn:</u> <u>Tt. Nydams Å</u> <u>fra Åker Planta</u>	<u>x1: 876897.29,</u> <u>y1: 6120536.76,</u> <u>x2: 879545.54,</u> <u>y2: 6121765.96,</u> <u>x3: 879545.54,</u> <u>y3: 6121765.96,</u> <u>x4: 879264.20,</u> <u>y4: 6122881.98,</u> <u>x5: 880752.94,</u> <u>y5: 6123119.71,</u> <u>x6: 879545.54,</u> <u>y6: 6121765.96</u>	<u>7,28</u>	<u>Fiernelse af fysiske</u> <u>spærringer,</u> <u>Mindre</u> <u>strækningbaserede</u> <u>restaureringer</u>
<u>o3851 y</u>	<u>Kommune(r):</u> <u>Bornholm</u> <u>Navn:</u> <u>C-målsatte Tt.</u> <u>Læså i Vestr</u>	<u>x1: 874551.27,</u> <u>y1: 6124243.12,</u> <u>x2: 873811.16,</u> <u>y2: 6121959.05</u>	<u>2,65</u>	<u>Åbning af rørlagte</u> <u>strækninger</u>
<u>o3939 x</u>	<u>Kommune(r):</u> <u>Bornholm</u> <u>Navn:</u> <u>Tt. Muleby Å</u> <u>SØ for</u> <u>Klemensk</u>	<u>x1: 870031.48,</u> <u>y1: 6129052.99,</u> <u>x2: 868645.85,</u> <u>y2: 6127742.00,</u> <u>x3: 870102.82,</u> <u>y3: 6129078.69,</u> <u>x4: 870031.48,</u> <u>y4: 6129052.99,</u> <u>x5: 870127.45,</u> <u>y5: 6128830.20,</u> <u>x6: 870031.48,</u> <u>y6: 6129052.99,</u> <u>x7: 870169.86,</u> <u>y7: 6128710.08,</u> <u>x8: 870127.45,</u> <u>y8: 6128830.20,</u> <u>x9: 870565.00,</u> <u>y9: 6128685.40,</u> <u>x10: 870127.45,</u> <u>y10: 6128830.20</u>	<u>3,03</u>	<u>Åbning af rørlagte</u> <u>strækninger</u>
<u>o4042</u>	<u>Kommune(r):</u> <u>Bornholm</u>	<u>x1: 875821.33,</u> <u>y1: 6131083.93,</u> <u>x2: 875416.35,</u>	<u>1,46</u>	<u>Fiernelse af fysiske</u> <u>spærringer</u>

	<u>Navn:</u> <u>Bæk i Sdr.</u> <u>Borgedal, B2</u>	<u>y2: 6130470.26,</u> <u>x3: 875898.43,</u> <u>y3: 6131743.26,</u> <u>x4: 875821.29,</u> <u>y4: 6131083.93</u>		
<u>o4045</u>	<u>Kommune(r):</u> <u>Bornholm</u> <u>Navn:</u> <u>Tt. Samsingå</u> <u>ved Marevad</u> <u>Bro</u>	<u>x1: 867542.99,</u> <u>y1: 6131568.71,</u> <u>x2: 866623.51,</u> <u>y2: 6130508.35,</u> <u>x3: 867947.55,</u> <u>y3: 6131139.56,</u> <u>x4: 867542.99,</u> <u>y4: 6131568.71,</u> <u>x5: 868133.42,</u> <u>y5: 6131783.94,</u> <u>x6: 867542.99,</u> <u>y6: 6131568.71</u>	<u>3,96</u>	<u>Åbning af rørlagte</u> <u>strækninger</u>
<u>o4074 a</u>	<u>Kommune(r):</u> <u>Bornholm</u> <u>Navn:</u> <u>Sigtebæk, B2</u>	<u>x1: 876029.63,</u> <u>y1: 6131153.75,</u> <u>x2: 877029.62,</u> <u>y2: 6132764.23</u>	<u>2,11</u>	<u>Strækningbaseret</u> <u>indsatsbehov</u>
<u>o4074 b</u>	<u>Kommune(r):</u> <u>Bornholm</u> <u>Navn:</u> <u>Bobbe Å <-</u> <u>Bromme Å, B2,</u> <u>typ</u>	<u>x1: 877029.62,</u> <u>y1: 6132764.23,</u> <u>x2: 875898.68,</u> <u>y2: 6131744.06</u>	<u>1,89</u>	<u>Fiernelse af fysiske</u> <u>spærringer</u>
<u>o4230 x</u>	<u>Kommune(r):</u> <u>Bornholm</u> <u>Navn:</u> <u>Møllebæk v.</u> <u>Tejn, B1</u>	<u>x1: 870509.46,</u> <u>y1: 6138213.38,</u> <u>x2: 868331.63,</u> <u>y2: 6135048.97</u>	<u>4,29</u>	<u>Åbning af rørlagte</u> <u>strækninger,</u> <u>Fiernelse af fysiske</u> <u>spærringer</u>
<u>o4242</u>	<u>Kommune(r):</u> <u>Bornholm</u> <u>Navn:</u> <u>Bakkebæk <-</u> <u>Ålebæk, B2</u>	<u>x1: 867715.46,</u> <u>y1: 6135582.76,</u> <u>x2: 869876.53,</u> <u>y2: 6138576.94</u>	<u>3,97</u>	<u>Åbning af rørlagte</u> <u>strækninger</u>
<u>o8189 a</u>	<u>Kommune(r):</u> <u>Bornholm</u>	<u>x1: 880791.62,</u> <u>y1: 6117712.59,</u> <u>x2: 877462.60,</u> <u>y2: 6113286.49</u>	<u>8,79</u>	<u>Mindre</u> <u>strækningbaserede</u> <u>restaureringer</u>

	<u>Navn:</u> <u>Grødby Å, B2</u>			
<u>o8189 b</u>	<u>Kommune(r):</u> <u>Bornholm</u> <u>Navn:</u> <u>Tt. Grødby Å</u> <u>ved Jættedal</u>	<u>x1: 878760.43,</u> <u>y1: 6115371.50,</u> <u>x2: 879096.67,</u> <u>y2: 6115004.75</u>	<u>0,53</u>	<u>Åbning af rørlagte</u> <u>strækninger</u>
<u>o8191</u>	<u>Kommune(r):</u> <u>Bornholm</u> <u>Navn:</u> <u>Søbæk, B3, typ</u> <u>2</u>	<u>x1: 891178.90,</u> <u>y1: 6118242.03,</u> <u>x2: 888548.99,</u> <u>y2: 6116772.59</u>	<u>3,33</u>	<u>Åbning af rørlagte</u> <u>strækninger,</u> <u>Mindre</u> <u>strækningbaserede</u> <u>restaureringer</u>
<u>o8200 c</u>	<u>Kommune(r):</u> <u>Bornholm</u> <u>Navn:</u> <u>Øle Å, B2, typ</u> <u>2</u>	<u>x1: 883675.20,</u> <u>y1: 6116592.24,</u> <u>x2: 884020.05,</u> <u>y2: 6113651.15,</u> <u>x3: 883368.06,</u> <u>y3: 6111110.88,</u> <u>x4: 883213.03,</u> <u>y4: 6111779.49,</u> <u>x5: 884020.05,</u> <u>y5: 6113651.15,</u> <u>x6: 883213.03,</u> <u>y6: 6111779.49,</u> <u>x7: 884084.55,</u> <u>y7: 6113681.13,</u> <u>x8: 884020.05,</u> <u>y8: 6113651.15,</u> <u>x9: 883213.03,</u> <u>y9: 6111779.49,</u> <u>x10: 882934.66,</u> <u>y10: 6111822.30</u>	<u>10,22</u>	<u>Fjernelse af fysiske</u> <u>spærringer</u>
<u>o8202</u>	<u>Kommune(r):</u> <u>Bornholm</u> <u>Navn:</u> <u>Læså, C, typ 2</u>	<u>x1: 876872.28,</u> <u>y1: 6120536.87,</u> <u>x2: 876186.03,</u> <u>y2: 6121241.56,</u> <u>x3: 876839.97,</u> <u>y3: 6120444.47,</u> <u>x4: 876872.28,</u> <u>y4: 6120536.87,</u> <u>x5: 876897.29,</u> <u>y5: 6120536.76,</u>	<u>1,24</u>	<u>Mindre</u> <u>strækningbaserede</u> <u>restaureringer</u>

		<u>x6: 876872.28,</u> <u>y6: 6120536.87</u>		
<u>o8227</u>	<u>Kommune(r):</u> <u>Bornholm</u> <u>Navn:</u> <u>Vase Å, B1, typ</u> <u>2</u>	<u>x1: 888918.31,</u> <u>y1: 6126300.85,</u> <u>x2: 888151.37,</u> <u>y2: 6125435.38</u>	<u>1,41</u>	<u>Strækingsbaseret</u> <u>indsatsbehov</u>
<u>o8238</u>	<u>Kommune(r):</u> <u>Bornholm</u> <u>Navn:</u> <u>Vase Å, B2</u>	<u>x1: 889716.23,</u> <u>y1: 6127857.29,</u> <u>x2: 888891.96,</u> <u>y2: 6126278.41</u>	<u>2,14</u>	<u>Fiernelse af fysiske</u> <u>spærringer</u>
<u>o10379 y</u>	<u>Kommune(r):</u> <u>Bornholm</u> <u>Navn:</u> <u>Samsingå, B2</u>	<u>x1: 864940.12,</u> <u>y1: 6128401.81,</u> <u>x2: 866623.51,</u> <u>y2: 6130508.35</u>	<u>3,97</u>	<u>Mindre</u> <u>strækingsbaserede</u> <u>restaureringer</u>
<u>ros 3.1 0062</u> <u>0</u>	<u>Kommune(r):</u> <u>Bornholm</u> <u>Navn:</u> <u>Tt. Spagerå SØ</u> <u>for Klippedal</u>	<u>x1: 876593.06,</u> <u>y1: 6128756.14,</u> <u>x2: 876243.65,</u> <u>y2: 6128357.04</u>	<u>0,53</u>	<u>Strækingsbaseret</u> <u>indsatsbehov</u>
<u>ros 3.1 0148</u> <u>0</u>	<u>Kommune(r):</u> <u>Bornholm</u> <u>Navn:</u> <u>Tt. Spellinge</u> <u>Mose ved</u> <u>Hedebo,</u>	<u>x1: 873936.73,</u> <u>y1: 6132412.77,</u> <u>x2: 873052.46,</u> <u>y2: 6131853.47</u>	<u>1,12</u>	<u>Strækingsbaseret</u> <u>indsatsbehov</u>
<u>ros 3.1 0312</u> <u>0</u>	<u>Kommune(r):</u> <u>Bornholm</u> <u>Navn:</u> <u>Munkebæk</u>	<u>x1: 886677.39,</u> <u>y1: 6111834.49,</u> <u>x2: 886427.41,</u> <u>y2: 6110871.07</u>	<u>1,16</u>	<u>Strækingsbaseret</u> <u>indsatsbehov</u>
<u>ros 3.1 0438</u> <u>0</u>	<u>Kommune(r):</u> <u>Bornholm</u> <u>Navn:</u> <u>Dammebæk</u> <u>m. tilløb</u>	<u>x1: 885190.43,</u> <u>y1: 6112578.16,</u> <u>x2: 886002.72,</u> <u>y2: 6110922.96</u>	<u>2,62</u>	<u>Mindre</u> <u>strækingsbaserede</u> <u>restaureringer</u>
<u>ros 3.1 0552</u> <u>0</u>	<u>Kommune(r):</u> <u>Bornholm</u>	<u>x1: 865872.47,</u> <u>y1: 6128001.10,</u>	<u>1,41</u>	<u>Strækingsbaseret</u> <u>indsatsbehov</u>

	Navn: Tt. Bagge Å ved Dalslunde	x2: 864804.79, y2: 6127509.40		
<u>ros 3.1 0772</u> <u>0</u>	Kommune(r): Bornholm Navn: Melå nedre	x1: 890183.50, y1: 6116154.16, x2: 889736.32, y2: 6115599.80	<u>0,79</u>	<u>Strækningsbaseret</u> <u>indsatsbehov</u>

Anvendt koordinatsystem: EPSG:25832

2. Søer

Foranstaltninger til opfyldelse af miljømål for søer som fastsat i bilag 3 til bekendtgørelse om miljømål for overfladevandområder og grundvandsforekomster omfatter begrænsning af forurening fra punktkilder som specificeret i afsnit 5. ~~Der er ikke planlagt foranstaltninger for søer i Vandområdedistrikt Bornholm.~~

Reduktion af fosfortilførsel til søer skal ske gennem etablering af træer langs vandløb i hovedvandoplande. I tabel 2 er angivet de enkelte hovedvandoplande i vandområdedistriktet samt den reduktion af tilførsel af fosfor til søer, som etablering af træer langs vandløb i de enkelte hovedvandoplande som minimum skal sikre.

Hovedvandoplandene og afgrænsningen heraf kan ses på et kort i MiljøGIS, hvortil der er adgang fra Styrelsen for Grøn Arealomlægning og Vandmiljø's hjemmeside.

Ministeriet for Grøn Trepert skal sikre etableringen af etablering af træer langs vandløb efter gældende regler herom.

I regler om tilskud til gennemførelse af fastlagte foranstaltninger fastsættes kriterier, der skal opfyldes for at få tilskud til gennemførelse af de enkelte foranstaltninger.

Tabel 2. Minimumreduktion af fosfortilførsel til søer inden for hovedvandoplande gennem etablering af træer langs vandløb.

<u>Hovedvandopland</u>	<u>Minimumreduktion af fosfortilførsel (kg P/år)</u>
<u>3.1 Bornholm</u>	<u>< 1</u>

3. Kystvande

Foranstaltninger til opfyldelse af miljømål for kystvande som fastsat i bilag 3 til bekendtgørelse om miljømål for overfladevandområder og grundvandsforekomster omfatter reduktion af kvælstoftilførsel fra hovedvandoplande til kystvande gennem ~~etablering af vådområder og gennemførelse af lavbundsprojekter samt~~ begrænsning af forurening fra punktkilder som specificeret i afsnit 5.

~~I tabel 23 er angivet de enkelte kystvandoplande i vandområdedistriktet samt den omtrentlige reduktion af kvælstoftilførsel til kystvande, som etablering af vådområder og gennemførelse af lavbundsprojekter i~~

kystvandoplandet skal sikre. Kystvandoplandene og afgrænsningen heraf kan ses på et kort i MiljøGIS, hvortil der er adgang fra Miljøstyrelsens [Styrelsen for Grøn Arealomlægning og Vandmiljøs hjemmeside](#). Miljøministeriet og Fødevarerministeriets skal sikre etableringen af vådområder og gennemførelsen af lavbundsprojekter efter gældende regler herom. Ministerierne kan indgå aftale om, at andre myndigheder gennemfører foranstaltningerne helt eller delvist. Forpligtelsen til at etablere vådområder og gennemføre lavbundsprojekter forudsætter, at den konkrete etablering af det enkelte vådområde henholdsvis den konkrete gennemførelse af det enkelte lavbundsprojekt kan opnå medfinansiering fra det danske landdistriktsprogram. Det bemærkes, at der i I-regler om tilskud til gennemførelse af fastlagte foranstaltninger fastsættes kriterier, der skal opfyldes for at få tilskud til gennemførelse af de enkelte foranstaltninger.

Tabel 2. Omtrentlig reduktion af kvælstoftilførsel fra kystvandoplande til kystvande gennem etablering af vådområder og gennemførelse af lavbundsprojekter.

Kystvand, delopland	Etablering af vådområder (kg N/år)	Gennemførelse af lavbundsprojekter (kg N/år)
56 Østersøen, Bornholm	588	265

4. Kunstige eller stærkt modificerede overfladevandområder

Foranstaltninger til opfyldelse af miljømål for kunstige eller stærkt modificerede overfladevandområder som fastsat i bilag 3 til bekendtgørelse om miljømål for overfladevandområder og grundvandsforekomster omfatter foranstaltninger til reduktion af fosfortilførsel gennem etablering af vådområder som specificeret i afsnit 2, samt begrænsning af forurening fra punktkilder som specificeret i afsnit 5.

Kunstige eller stærkt modificerede overfladevandområder, som skal restaureres, fremgår af tabel 34. I tabellen identificeres det enkelte kunstige eller stærkt modificerede overfladevandområde ved nummer, beliggenhedskommune (som identificeret ud fra foreliggende oplysninger), eventuelle navn, afgrænsende koordinater og længde eller areal. Foranstaltningen eller foranstaltningerne, som skal gennemføres i forhold til det kunstige eller stærkt modificerede overfladevandområde, er anført i kolonnen længst til højre. Så vidt angår foranstaltningen "strækningsbaseret indsatsbehov", vil den konkrete indsats først blive fastlagt senere. Foranstaltningen angiver derfor alene, at der skal gennemføres en strækningsbaseret indsats, men ikke hvilken. Ved indtastning af det kunstige eller stærkt modificerede overfladevandområdes nummer i MiljøGIS, hvortil der er adgang fra [Miljøstyrelsens Styrelsen for Grøn Arealomlægning og Vandmiljøs hjemmeside](#), er det muligt at se beliggenheden på et kort.

Foranstaltningerne gennemføres af kommunerne efter gældende regler herom. ~~Det bemærkes, at der i I-regler om tilskud til gennemførelse af fastlagte foranstaltninger fastsættes kriterier, der skal opfyldes for at få tilskud til gennemførelse af de enkelte foranstaltninger.~~

Tabel 34. Restaureringer m.v. af kunstige eller stærkt modificerede overfladevandområder.

<u>Vandområde nr.</u>	<u>Navn og kommune(r)</u>	<u>Afgrænsende koordinater</u>	<u>Længde (km)</u>	<u>Foranstaltning</u>
<u>o3010</u>	<u>Kommune(r): Bornholm</u>	<u>x1: 867644.43, y1: 6117487.43,</u>	<u>1,13</u>	<u>Fiernelse af fysiske spærringer,</u>

	<u>Navn:</u> <u>Vellens Å, C,</u> <u>typ 2 SM rør</u>	<u>x2: 866653.79,</u> <u>y2: 6117751.37</u>		<u>Mindre</u> <u>strækingsbaserede</u> <u>restaureringer</u>
--	---	--	--	--

Anvendt koordinatsystem: EPSG:25832

5. Punktkilder

Foranstaltninger til begrænsning af forurening fra punktkilder gennemføres over for spredt bebyggelse.

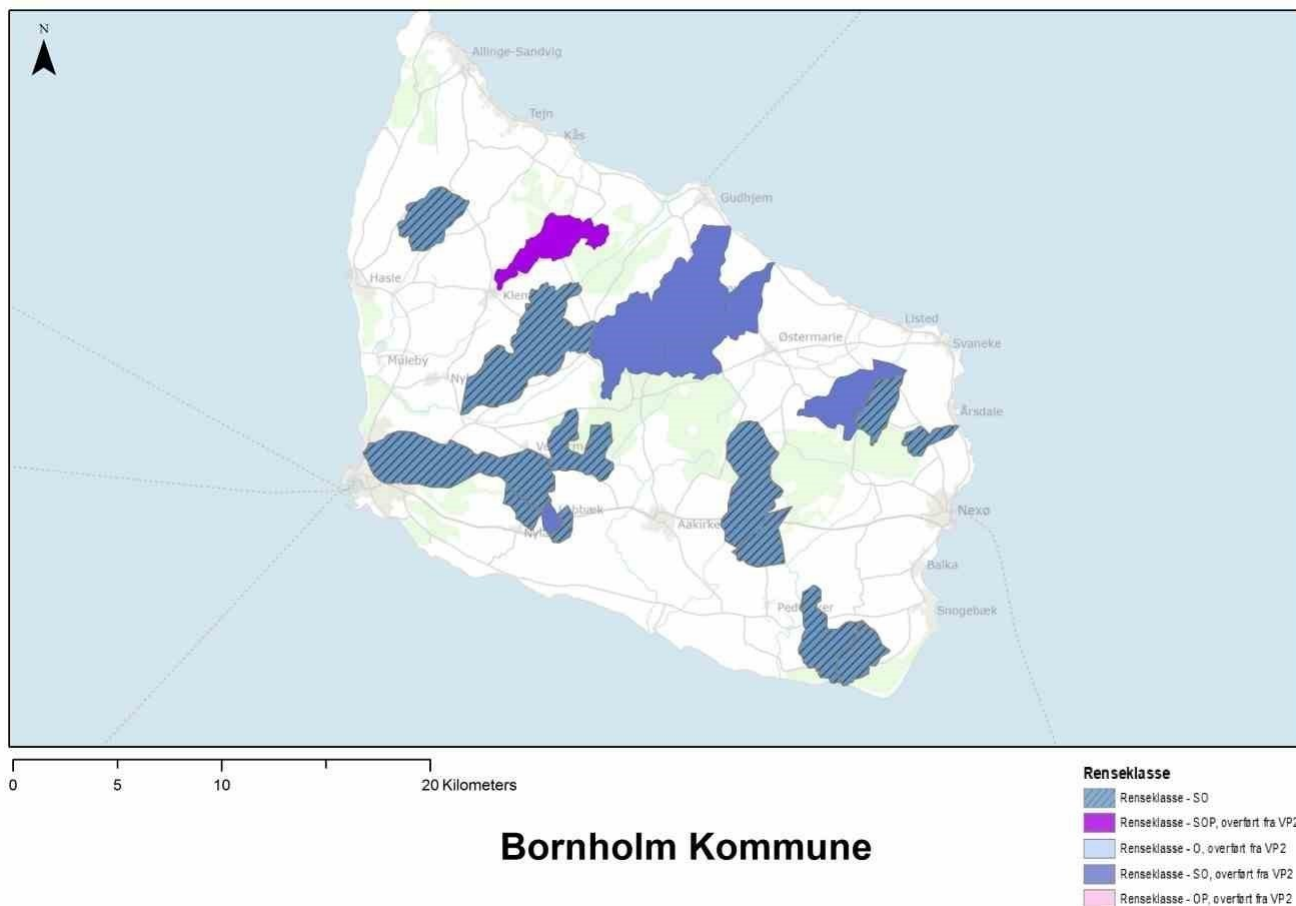
Spredt bebyggelse

Kommunen skal sikre gennemførelse af forbedret rensning af spildevandet fra ukloakerede ejendomme med henblik på opfyldelse af miljømål som fastsat i bilag 3 til bekendtgørelse om miljømål for overfladevandområder og grundvandsforekomster. I tabel 54 er angivet, hvor mange ukloakerede ejendomme kommunen i vandområdedistriktet som minimum skal sikre forbedret rensning for i tredje planperiode (2021-2027), indtil alle foranstaltninger er gennemført. Kravet i tabel 45 omfatter foranstaltninger videreført fra anden planperiode. På kort i figur 1 er der angivet de områder, hvor kommunen skal sikre gennemførelse af den forbedrede spildevandsrensning. Spildevandets indhold af organisk stof og næringsstoffer skal fra hver ejendom som minimum opfylde stofreduktionskrav til den rensklasse, som er angivet for hvert opland på kortene.

Foranstaltningerne til forbedret rensning af spildevandet fra ukloakerede ejendomme kan omfatte påbud eller alternativt kloakeringer af enkeltejendomme og gennemføres af kommunerne efter regler fastsat i miljøbeskyttelsesloven og spildevandsbekendtgørelsen.

Foranstaltningerne i tredje planperiode skal være gennemført senest 22. december 2027, og som minimum med et antal foranstaltninger årligt i perioden som fastsat i tabel 45.

Figur 1. Bornholms Regionskommune (400): Forbedret rensning af spildevandet fra ukloakerede ejendomme.



Tabel 54. Krav til gennemførelse af videreførte foranstaltninger over for spredt bebyggelse.

Kommune	Krav til antal foranstaltninger over for ukloakerede ejendomme i spredt bebyggelse, der som minimum skal gennemføres af kommunen per år i tredje vandområdeplanperiode, indtil alle foranstaltninger er gennemført. Kravet er opgjort på baggrund af et krav om realisering af mindst 5 foranstaltninger per 1.000 indbyggere i kommunen (2020) per år.
400 Bornholm	197

6. Opsporing af kilder til forurenende stoffer

Der gennemføres foranstaltninger i to trin til opsporing af kilder til forurenende stoffer omfattet af bilag 2, del B, til bekendtgørelse om fastlæggelse af miljømål for vandløb, søer, overgangsvande, kystvande og grundvand.

Miljøstyrelsen gennemfører indledningsvist i 2025 en kortlægning og analyse af kendte kilder, for hvilke der umiddelbart findes generelle data til forurening af ferske overfladevandområder med henblik på at vurdere, om forurening fra disse kilder alene kan forklare manglende målopfyldelse i de enkelte vandområder, eller om det må antages, at også specifikke lokale kilder kan have væsentlig betydning for den manglende målopfyldelse. Vurderes det, at påvirkningen kan stamme fra sådanne specifikke lokale kilder, gennemføres der herefter opsporing og vurdering af de lokale kilder af den eller de kommuner, hvor overfladevandområdet er beliggende.

Vandområder og forurenende stoffer, for hvilke foranstaltningen skal gennemføres, fremgår af tabel 6 (vandløb) og tabel 7 (søer).

Foranstaltningen er fastlagt således, at den skal gennemføres for at kortlægge væsentlige lokale kilder til forekomsten af de konkrete forurenende stoffer i de konkrete vandområder. Der er således ikke fastlagt en foranstaltning, hvis koncentrationerne af det forurenende stof forekommer generelt i vandområderne og derfor ikke kan forventes at skyldes lokale kilder.

Kildeopsporingen gennemføres i 2025 og 2026 med indberetning til Miljøstyrelsen af resultatet af foranstaltningen senest ved udgangen af 2026.

Tabel 6. Vandløb for hvilke der skal gennemføres kildeopsporing for de angivne forurenende stoffer.

<u>Vandområde nr.</u>	<u>Navn og kommune(r)</u>	<u>Afgrænsende koordinater</u>	<u>Længde (km)</u>	<u>Parameter</u>
c00253	Kommune(r): <u>Bornholm</u> Navn: <u>Kobbe Å <- Spagerå, B2 og Tt. Sp</u>	x1: 879070.73, y1: 6130405.79, x2: 876798.62, y2: 6128167.78, x3: 879076.28, y3: 6130135.44, x4: 879070.73, y4: 6130405.79, x5: 880503.39, y5: 6131978.56, x6: 880295.32, y6: 6131892.29, x7: 879070.73, y7: 6130405.79, x8: 880503.39, y8: 6131978.56, x9: 880944.73, y9: 6132683.95, x10: 880536.33, y10: 6132563.32, x11: 880503.39, y11: 6131978.56,	8,88	<u>Antracen (CAS 120-12-7)</u>

		<u>x12: 880944.73,</u> <u>y12:</u> <u>6132683.95,</u> <u>x13: 881046.92,</u> <u>y13:</u> <u>6132745.64,</u> <u>x14: 880944.73,</u> <u>y14: 6132683.95</u>		
<u>o4027</u>	<u>Kommune(r):</u> <u>Bornholm</u> <u>Navn:</u> <u>Kelse Å, B2</u>	<u>x1: 883188.66,</u> <u>y1: 6131005.01,</u> <u>x2: 879960.25,</u> <u>y2: 6127014.08</u>	<u>5,63</u>	<u>Kobber (CAS</u> <u>7440-50-8)</u>
<u>o4242</u>	<u>Kommune(r):</u> <u>Bornholm</u> <u>Navn:</u> <u>Bakkebæk <-</u> <u>Ålebæk, B2</u>	<u>x1: 867715.46,</u> <u>y1: 6135582.76,</u> <u>x2: 869876.53,</u> <u>y2: 6138576.94</u>	<u>3,97</u>	<u>Zink (CAS</u> <u>7440-66-6),</u> <u>Perfluorooctansul</u> <u>fonsyre (sum</u> <u>forgrenet og</u> <u>lineær) (CAS</u> <u>1763-23-1)</u>
<u>o8189_a</u>	<u>Kommune(r):</u> <u>Bornholm</u> <u>Navn:</u> <u>Grødby Å, B2</u>	<u>x1: 880791.62,</u> <u>y1: 6117712.59,</u> <u>x2: 877462.60,</u> <u>y2: 6113286.49</u>	<u>8,79</u>	<u>Antracen (CAS</u> <u>120-12-7)</u>
<u>o8259</u>	<u>Kommune(r):</u> <u>Bornholm</u> <u>Navn:</u> <u>Bagge Å, B1,</u> <u>typ 2</u>	<u>x1: 866175.01,</u> <u>y1: 6131638.87,</u> <u>x2: 864940.12,</u> <u>y2: 6128401.81</u>	<u>4,16</u>	<u>Antracen (CAS</u> <u>120-12-7),</u> <u>Kobber (CAS</u> <u>7440-50-8), Zink</u> <u>(CAS 7440-66-</u> <u>6)</u>
<u>o8277</u>	<u>Kommune(r):</u> <u>Bornholm</u> <u>Navn:</u> <u>Døndal Å <-</u> <u>Spellinge Å, C</u>	<u>x1: 874103.02,</u> <u>y1: 6135958.66,</u> <u>x2: 873324.80,</u> <u>y2: 6133303.58</u>	<u>3,16</u>	<u>Antracen (CAS</u> <u>120-12-7),</u> <u>Kobber (CAS</u> <u>7440-50-8), Zink</u> <u>(CAS 7440-66-</u> <u>6)</u>

Tabel 7. Søer for hvilke der skal gennemføres kildeopsporing for de angivne forurenende stoffer.

<u>Vandområde nr.</u>	<u>Navn og kommune(r)</u>	<u>Afgrænsende koordinater</u>	<u>Areal (ha)</u>	<u>Parameter</u>
<u>940</u>	<u>Kommune(r):</u> <u>Bornholm</u> <u>Navn:</u> <u>Hammersø</u>	<u>x1: 865996.39,</u> <u>y1: 6141453.02</u>	<u>10,6</u>	<u>Cadmium (CAS</u> <u>7440-43-9),</u> <u>Nikkel (CAS</u> <u>7440-02-0),</u> <u>Antracen (CAS</u> <u>120-12-7)</u>

<u>941</u>	<u>Kommune(r):</u> <u>Bornholm</u> <u>Navn:</u> <u>Hundsemyre</u>	<u>x1: 889823.36,</u> <u>y1: 6115284.48</u>	<u>17,5</u>	<u>Nikkel (CAS</u> <u>7440-02-0)</u>
------------	--	--	-------------	---

Konkrete supplerende foranstaltninger for Internationalt Vandområdedistrikt

Indsatsprogrammet for Internationalt Vandområdedistrikt omfatter konkrete supplerende foranstaltninger som fastlagt i tabellerne i dette bilag samt grundlæggende foranstaltninger fastlagt i bilag 5 og generelle supplerende foranstaltninger fastlagt i bilag 6.

Tabellerne i dette bilag er opdelt således:

- 1) Vandløb
- 2) Søer
- 3) Kystvande
- 4) Kunstige eller stærkt modificerede overfladevandområder

5) Punktkilder

5)6) Opsporing af kilder til forurenende stoffer

1. Vandløb

Foranstaltninger til opfyldelse af miljømål for vandløb som fastsat i bilag 4 til bekendtgørelse om miljømål for overfladevandområder og grundvandsforekomster omfatter restaureringer m.v. som fremgår af tabel 1 samt begrænsning af forurening fra punktkilder som specificeret i afsnit 5.

Vandløb, som skal restaureres, fremgår af tabel 1. I tabellen identificeres den enkelte vandløbsforekomst ved vandløbets eller vandløbsstrækningens nummer, beliggenhedskommune (som identificeret ud fra foreliggende oplysninger), eventuelle navn, afgrænsende koordinater og længde. Foranstaltningen eller foranstaltningerne, som skal gennemføres i forhold til vandløbsforekomsten, er anført i kolonnen længst til højre. Så vidt angår foranstaltningen ”strækningsbaseret indsatsbehov”, vil den konkrete indsats først blive fastlagt senere. Foranstaltningen angiver derfor alene, at der skal gennemføres en strækningsbaseret indsats, men ikke hvilken. Ved indtastning af vandløbsforekomstens nummer i MiljøGIS, hvortil der er adgang fra Miljøstyrelsens Styrelsen for Grøn Arealomlægning og Vandmiljøs hjemmeside, er det muligt at se beliggenheden på et kort.

~~Det bemærkes, at f~~Foranstaltningen eller foranstaltningerne om vandløbsrestaurering m.v. skal gennemføres med henblik på at sikre, at de fysiske forhold ikke er til hinder for målopfyldelse i hele vandløbsforekomsten. Det er herved dog ikke nødvendigvis en forudsætning, at foranstaltningen gennemføres i hele vandløbsforekomsten, eller at foranstaltningen skal gennemføres i den vandløbsforekomst, hvor foranstaltningen skal sikre, at de fysiske forhold ikke er til hinder for målopfyldelse. Dette beror på en konkret vurdering.

Foranstaltningerne gennemføres af kommunerne efter regler fastsat i vandløbsloven og bekendtgørelse om vandløbsregulering og -restaurering eller okkerloven. ~~Det bemærkes, at der i~~ regler om tilskud til gennemførelse af fastlagte foranstaltninger fastsættes kriterier, der skal opfyldes for at få tilskud til gennemførelse af de enkelte foranstaltninger.

Tabel 1. Vandløbsrestaureringer m.v.

<u>Vandområde nr.</u>	<u>Navn og kommune(r)</u>	<u>Afgrænsende koordinater</u>	<u>Længde (km)</u>	<u>Foranstaltning</u>
<u>b00070</u>	<u>Kommune(r):</u> <u>Tønder</u> <u>Navn:</u> <u>Uden navn</u>	<u>x1: 495553.45,</u> <u>y1: 6089658.08,</u> <u>x2: 490914.58,</u> <u>y2: 6086015.80</u>	<u>6,64</u>	<u>Strækingsbaseret indsatsbehov</u>
<u>c00463</u>	<u>Kommune(r):</u> <u>Tønder</u> <u>Navn:</u> <u>Uden navn</u>	<u>x1: 496256.90,</u> <u>y1: 6100900.95,</u> <u>x2: 491019.64,</u> <u>y2: 6101207.23,</u> <u>x3: 491019.64,</u> <u>y3: 6101207.23,</u> <u>x4: 490980.26,</u> <u>y4: 6101375.35,</u> <u>x5: 491019.64,</u> <u>y5: 6101207.23,</u> <u>x6: 490980.26,</u> <u>y6: 6101375.35,</u> <u>x7: 490980.26,</u> <u>y7: 6101375.35,</u> <u>x8: 490521.06,</u> <u>y8: 6101734.74</u>	<u>8,66</u>	<u>Genslyngning, Mindre strækingsbaserede restaureringer</u>
<u>o3286 x</u>	<u>Kommune(r):</u> <u>Aabenraa</u> <u>Navn:</u> <u>Uden navn</u>	<u>x1: 529511.65,</u> <u>y1: 6081871.08,</u> <u>x2: 529247.06,</u> <u>y2: 6081230.94,</u> <u>x3: 529511.65,</u> <u>y3: 6081871.08,</u> <u>x4: 529480.17,</u> <u>y4: 6081971.01,</u> <u>x5: 529511.65,</u> <u>y5: 6081871.08,</u> <u>x6: 529618.19,</u> <u>y6: 6081286.64</u>	<u>1,68</u>	<u>Strækingsbaseret indsatsbehov</u>
<u>o3307</u>	<u>Kommune(r):</u> <u>Aabenraa</u>	<u>x1: 507135.34,</u> <u>y1: 6084102.29,</u>	<u>3,05</u>	<u>Strækingsbaseret indsatsbehov</u>

	<u>Navn:</u> <u>Uden navn</u>	<u>x2: 505400.07,</u> <u>y2: 6084471.24</u>		
<u>o3310</u>	<u>Kommune(r):</u> <u>Aabenraa</u> <u>Navn:</u> <u>Volddalsgrøfte</u> <u>n</u>	<u>x1: 513560.29,</u> <u>y1: 6084782.77,</u> <u>x2: 511879.38,</u> <u>y2: 6084147.98</u>	<u>2,79</u>	<u>Mindre</u> <u>strækningbaserede</u> <u>restaureringer</u>
<u>o3430 x</u>	<u>Kommune(r):</u> <u>Tønder</u> <u>Navn:</u> <u>Uden navn</u>	<u>x1: 501319.84,</u> <u>y1: 6100132.25,</u> <u>x2: 497541.13,</u> <u>y2: 6099732.66</u>	<u>5,42</u>	<u>Fiernelse af fysiske</u> <u>spærringer,</u> <u>Etablering af</u> <u>okkeranlæg</u>
<u>o3527</u>	<u>Kommune(r):</u> <u>Tønder</u> <u>Navn:</u> <u>Uden navn</u>	<u>x1: 510141.83,</u> <u>y1: 6107723.52,</u> <u>x2: 509884.97,</u> <u>y2: 6106443.75</u>	<u>1,75</u>	<u>Strækningbaseret</u> <u>indsatsbehov</u>
<u>o3535</u>	<u>Kommune(r):</u> <u>Aabenraa</u> <u>Navn:</u> <u>Surbæk øvre</u> <u>del</u>	<u>x1: 517477.53,</u> <u>y1: 6104932.79,</u> <u>x2: 517217.52,</u> <u>y2: 6108058.71</u>	<u>4,54</u>	<u>Mindre</u> <u>strækningbaserede</u> <u>restaureringer</u>
<u>o3540</u>	<u>Kommune(r):</u> <u>Tønder</u> <u>Navn:</u> <u>Uden navn</u>	<u>x1: 506640.85,</u> <u>y1: 6108974.46,</u> <u>x2: 506613.93,</u> <u>y2: 6108301.78</u>	<u>0,7</u>	<u>Etablering af</u> <u>okkeranlæg,</u> <u>Mindre</u> <u>strækningbaserede</u> <u>restaureringer</u>
<u>o3546</u>	<u>Kommune(r):</u> <u>Tønder</u> <u>Navn:</u> <u>Uden navn</u>	<u>x1: 491595.72,</u> <u>y1: 6108860.35,</u> <u>x2: 490957.73,</u> <u>y2: 6109624.54</u>	<u>2,5</u>	<u>Strækningbaseret</u> <u>indsatsbehov</u>
<u>o3607</u>	<u>Kommune(r):</u> <u>Haderslev,</u> <u>Tønder</u> <u>Navn:</u> <u>Uden navn</u>	<u>x1: 508201.44,</u> <u>y1: 6113290.29,</u> <u>x2: 506408.46,</u> <u>y2: 6113128.95</u>	<u>1,89</u>	<u>Mindre</u> <u>strækningbaserede</u> <u>restaureringer</u>
<u>o3622</u>	<u>Kommune(r):</u> <u>Tønder</u> <u>Navn:</u> <u>Uden navn</u>	<u>x1: 505861.70,</u> <u>y1: 6114124.11,</u> <u>x2: 504681.75,</u> <u>y2: 6113903.09</u>	<u>1,3</u>	<u>Mindre</u> <u>strækningbaserede</u> <u>restaureringer</u>

o8100	Kommune(r): Aabenraa Navn: Knopslagsgrøften	x1: 512213.11, y1: 6082878.18, x2: 511563.08, y2: 6084088.89	1,69	Mindre strækingsbaserede restaureringer
o8115	Kommune(r): Aabenraa Navn: Uden navn	x1: 527576.12, y1: 6089735.21, x2: 526689.48, y2: 6088958.36	1,48	Strækingsbaseret indsatsbehov
o8116 b	Kommune(r): Aabenraa Navn: Gejlå nedre del	x1: 523901.20, y1: 6082705.65, x2: 516302.05, y2: 6084111.46	11,92	Mindre strækingsbaserede restaureringer, Genslyngning, Etablering af sandfang
o8116 x	Kommune(r): Sønderborg, Aabenraa Navn: Gejl Å øvre del	x1: 531740.10, y1: 6086680.77, x2: 523901.20, y2: 6082705.65	13,4	Fiernelse af fysiske spærringer, Mindre strækingsbaserede restaureringer, Genslyngning, Etablering af sandfang
o8123	Kommune(r): Tønder Navn: Uden navn	x1: 488698.35, y1: 6092768.72, x2: 486238.07, y2: 6090159.06	4,16	Mindre strækingsbaserede restaureringer
o8133 a	Kommune(r): Aabenraa Navn: Søderup Å	x1: 516806.96, y1: 6096669.47, x2: 510690.81, y2: 6092022.37	8,57	Mindre strækingsbaserede restaureringer, Etablering af sandfang
o8133 b	Kommune(r): Aabenraa Navn: Rebbøl Å	x1: 516071.87, y1: 6094665.75, x2: 510690.81, y2: 6092022.37	6,34	Mindre strækingsbaserede restaureringer, Etablering af sandfang
o8133 e	Kommune(r): Aabenraa Navn: Lundbæk	x1: 511162.22, y1: 6095577.00, x2: 508180.14, y2: 6091315.82	6,38	Mindre strækingsbaserede restaureringer, Etablering af sandfang

o8133 i	Kommune(r): Aabenraa Navn: Uge Bæk øvre del	x1: 517560.36, y1: 6089438.64, x2: 524675.29, y2: 6095417.23	12,14	Åbning af rørlagte strækninger, Mindre strækningbaserede restaureringer, Etablering af sandfang
o8133 n	Kommune(r): Tønder, Aabenraa Navn: Uden navn	x1: 505187.42, y1: 6087050.08, x2: 498061.41, y2: 6086254.98	11,05	Fjernelse af fysiske spærringer
o8135 a	Kommune(r): Tønder Navn: Uden navn	x1: 492260.82, y1: 6097888.68, x2: 485420.96, y2: 6097478.54	8,24	Fjernelse af fysiske spærringer
o8137 c	Kommune(r): Aabenraa Navn: Hvirl Å øvre del	x1: 516871.39, y1: 6099941.81, x2: 510090.11, y2: 6098482.22, x3: 516892.70, y3: 6099864.04, x4: 516871.39, y4: 6099941.81, x5: 517371.37, y5: 6100171.25, x6: 516871.39, y6: 6099941.81	9,12	Fjernelse af fysiske spærringer, Mindre strækningbaserede restaureringer, Etablering af okkeranlæg
o8137 d	Kommune(r): Tønder, Aabenraa Navn: Uden navn	x1: 510090.11, y1: 6098482.22, x2: 501760.05, y2: 6090542.86	13,67	Fjernelse af fysiske spærringer, Strækningbaseret indsatsbehov
o8152 d	Kommune(r): Aabenraa Navn: Rødå	x1: 521559.17, y1: 6102698.67, x2: 509096.87, y2: 6101154.96	14,72	Åbning af rørlagte strækninger, Mindre strækningbaserede restaureringer
o8152 e	Kommune(r): Tønder, Aabenraa	x1: 509096.87, y1: 6101154.96, x2: 506419.37, y2: 6100456.82	3,53	Fjernelse af fysiske spærringer

	<u>Navn:</u> <u>Uden navn</u>			
<u>o8152 g</u>	<u>Kommune(r):</u> <u>Tønder</u> <u>Navn:</u> <u>Uden navn</u>	<u>x1: 506118.82,</u> <u>y1: 6102399.75,</u> <u>x2: 505162.87,</u> <u>y2: 6099815.80</u>	<u>3,08</u>	<u>Mindre</u> <u>strækingsbaserede</u> <u>restaureringer,</u> <u>Etablering af</u> <u>sandfang</u>
<u>o8152 x</u>	<u>Kommune(r):</u> <u>Tønder,</u> <u>Aabenraa</u> <u>Navn:</u> <u>Uden navn</u>	<u>x1: 510678.84,</u> <u>y1: 6099589.28,</u> <u>x2: 504283.04,</u> <u>y2: 6099133.80</u>	<u>7,15</u>	<u>Åbning af rørlagte</u> <u>strækninger</u>
<u>o8158</u>	<u>Kommune(r):</u> <u>Tønder</u> <u>Navn:</u> <u>Uden navn</u>	<u>x1: 492994.09,</u> <u>y1: 6104324.89,</u> <u>x2: 485069.84,</u> <u>y2: 6105795.21</u>	<u>9,29</u>	<u>Åbning af rørlagte</u> <u>strækninger,</u> <u>Mindre</u> <u>strækingsbaserede</u> <u>restaureringer,</u> <u>Etablering af</u> <u>sandfang</u>
<u>o8168</u>	<u>Kommune(r):</u> <u>Tønder</u> <u>Navn:</u> <u>Uden navn</u>	<u>x1: 492025.97,</u> <u>y1: 6111012.37,</u> <u>x2: 480816.01,</u> <u>y2: 6109185.43</u>	<u>12,79</u>	<u>Mindre</u> <u>strækingsbaserede</u> <u>restaureringer,</u> <u>Etablering af</u> <u>sandfang</u>
<u>o8184 a</u>	<u>Kommune(r):</u> <u>Tønder</u> <u>Navn:</u> <u>Uden navn</u>	<u>x1: 508484.61,</u> <u>y1: 6111109.85,</u> <u>x2: 501505.50,</u> <u>y2: 6113755.65</u>	<u>9,22</u>	<u>Mindre</u> <u>strækingsbaserede</u> <u>restaureringer</u>
<u>o8184 b</u>	<u>Kommune(r):</u> <u>Tønder</u> <u>Navn:</u> <u>Uden navn</u>	<u>x1: 501505.50,</u> <u>y1: 6113755.65,</u> <u>x2: 499379.04,</u> <u>y2: 6108131.62</u>	<u>8,09</u>	<u>Mindre</u> <u>strækingsbaserede</u> <u>restaureringer,</u> <u>Etablering af</u> <u>sandfang</u>
<u>o8184 l x</u>	<u>Kommune(r):</u> <u>Tønder</u> <u>Navn:</u> <u>Uden navn</u>	<u>x1: 511037.51,</u> <u>y1: 6109388.35,</u> <u>x2: 504575.99,</u> <u>y2: 6107677.04</u>	<u>9,2</u>	<u>Mindre</u> <u>strækingsbaserede</u> <u>restaureringer,</u> <u>Etablering af</u> <u>sandfang,</u> <u>Etablering af</u> <u>okkeranlæg</u>
<u>o8184 s</u>	<u>Kommune(r):</u> <u>Tønder</u>	<u>x1: 497258.28,</u> <u>y1: 6098630.69,</u>	<u>3,24</u>	<u>Etablering af</u> <u>okkeranlæg</u>

	<u>Navn:</u> <u>Uden navn</u>	<u>x2: 496414.98,</u> <u>y2: 6101194.23</u>		
<u>o8976</u>	<u>Kommune(r):</u> <u>Aabenraa</u> <u>Navn:</u> <u>Uden navn</u>	<u>x1: 508742.97,</u> <u>y1: 6084272.51,</u> <u>x2: 506444.53,</u> <u>y2: 6083765.71</u>	<u>3,27</u>	<u>Fiernelse af fysiske</u> <u>spærringer</u>
<u>o8977 x</u>	<u>Kommune(r):</u> <u>Tønder,</u> <u>Aabenraa</u> <u>Navn:</u> <u>Uden navn</u>	<u>x1: 505400.07,</u> <u>y1: 6084471.24,</u> <u>x2: 499294.37,</u> <u>y2: 6084261.28</u>	<u>8,6</u>	<u>Strækingsbaseret</u> <u>indsatsbehov</u>
<u>o9979 x</u>	<u>Kommune(r):</u> <u>Aabenraa</u> <u>Navn:</u> <u>Uden navn</u>	<u>x1: 524023.23,</u> <u>y1: 6093746.30,</u> <u>x2: 523348.17,</u> <u>y2: 6095016.94,</u> <u>x3: 523348.17,</u> <u>y3: 6095016.94,</u> <u>x4: 523302.26,</u> <u>y4: 6095467.73,</u> <u>x5: 523348.17,</u> <u>y5: 6095016.94,</u> <u>x6: 523006.27,</u> <u>y6: 6095320.75</u>	<u>2,66</u>	<u>Strækingsbaseret</u> <u>indsatsbehov</u>
<u>o10343</u>	<u>Kommune(r):</u> <u>Aabenraa</u> <u>Navn:</u> <u>Uden navn</u>	<u>x1: 511879.38,</u> <u>y1: 6084147.98,</u> <u>x2: 509776.61,</u> <u>y2: 6084239.39,</u> <u>x3: 509617.97,</u> <u>y3: 6084234.91,</u> <u>x4: 508742.97,</u> <u>y4: 6084272.51</u>	<u>4,54</u>	<u>Fiernelse af fysiske</u> <u>spærringer</u>
<u>o10345</u>	<u>Kommune(r):</u> <u>Tønder,</u> <u>Aabenraa</u> <u>Navn:</u> <u>Uden navn</u>	<u>x1: 501760.05,</u> <u>y1: 6090542.86,</u> <u>x2: 499338.94,</u> <u>y2: 6089448.16</u>	<u>3,19</u>	<u>Mindre</u> <u>strækingsbaserede</u> <u>restaureringer,</u> <u>Genslyngning,</u> <u>Etablering af</u> <u>sandfang</u>
<u>o10524</u>	<u>Kommune(r):</u> <u>Tønder</u> <u>Navn:</u> <u>Sønderå</u>	<u>x1: 500740.71,</u> <u>y1: 6082435.47,</u> <u>x2: 497635.00,</u> <u>y2: 6083641.92</u>	<u>4</u>	<u>Fiernelse af fysiske</u> <u>spærringer</u>

rib 1.10.0265 0	Kommune(r): Tønder Navn: Uden navn	x1: 489623.85, y1: 6106021.25, x2: 486386.19, y2: 6106353.50	3,46	Mindre strækingsbaserede restaureringer, Etablering af sandfang, Etablering af okkeranlæg
rib 1.10.0266 9	Kommune(r): Tønder Navn: Uden navn	x1: 490521.06, y1: 6101734.74, x2: 488371.43, y2: 6102267.46	3,16	Fjernelse af fysiske spærringer
rib 1.10.0273 2	Kommune(r): Tønder Navn: Uden navn	x1: 498660.37, y1: 6110768.61, x2: 497844.89, y2: 6111459.69	1,24	Mindre strækingsbaserede restaureringer
rib 4.1.03046	Kommune(r): Tønder Navn: Uden navn	x1: 501173.39, y1: 6094783.24, x2: 499780.29, y2: 6093513.50	2,02	Genslyngning, Mindre strækingsbaserede restaureringer
rib 4.1.03047	Kommune(r): Tønder Navn: Uden navn	x1: 501759.47, y1: 6095077.79, x2: 501173.39, y2: 6094783.24	0,67	Genslyngning, Mindre strækingsbaserede restaureringer
rib 4.1.03048	Kommune(r): Tønder Navn: Uden navn	x1: 501759.47, y1: 6095077.79, x2: 502486.66, y2: 6096874.83	2,21	Genslyngning, Mindre strækingsbaserede restaureringer

Anvendt koordinatsystem: EPSG:25832

2. Søer

Foranstaltninger til opfyldelse af miljømål for søer som fastsat i bilag 4 til bekendtgørelse om miljømål for overfladevandområder og grundvandsforekomster omfatter sørestaureringer, [reduktion af fosfortilførsel gennem etablering af træer langs vandløb](#) og begrænsning af forurening fra punktkilder som specificeret i afsnit 5.

Søer, som skal restaureres, fremgår af tabel 2. I tabellen identificeres den enkelte sø ved søens nummer, beliggenhedskommune (som identificeret ud fra foreliggende oplysninger), eventuelle navn, koordinater og areal. Ved indtastning af søens nummer i MiljøGIS, hvortil der er adgang fra [Miljøstyrelsens Styrelsen for Grøn Arealomlægning og Vandmiljø](#)s hjemmeside, er det muligt at se beliggenheden på et kort.

~~Det bemærkes, at s~~ Sørestauring skal gennemføres med henblik på at sikre målopfyldelse i hele søen. Det er herved dog ikke nødvendigvis en forudsætning, at foranstaltningen gennemføres i hele søen. Dette beror på en konkret vurdering.

Sørestauringer gennemføres af kommunerne efter regler fastsat i vandløbsloven. ~~Det bemærkes, at der i l~~ regler om tilskud til gennemførelse af fastlagte foranstaltninger fastsættes kriterier, der skal opfyldes for at få tilskud til gennemførelse af de enkelte foranstaltninger.

Tabel 2. Sørestauringer.

<u>Vandområde nr.</u>	<u>Navn og kommune(r)</u>	<u>Afgrænsende koordinater</u>	<u>Areal (ha)</u>
<u>960</u>	<u>Kommune(r):</u> <u>Aabenraa</u> <u>Navn:</u> <u>Hostrup Sø</u>	<u>x1: 527559.66, y1:</u> <u>6090800.85</u>	<u>193</u>

Anvendt koordinatsystem: EPSG:25832

Reduktion af fosfortilførsel til søer skal ske gennem etablering af træer langs vandløb i hovedvandoplande. I tabel 3 er angivet de enkelte hovedvandoplande i vandområdedistriktet samt den reduktion af tilførsel af fosfor til søer, som etablering af træer langs vandløb i de enkelte hovedvandoplande som minimum skal sikre.

Hovedvandoplandene og afgrænsningen heraf kan ses på et kort i MiljøGIS, hvortil der er adgang fra Styrelsen for Grøn Arealomlægning og Vandmiljø's hjemmeside.

Ministeriet for Grøn Trepert skal sikre etableringen af etablering af træer langs vandløb efter gældende regler herom.

~~Det bemærkes, at der i l~~ regler om tilskud til gennemførelse af fastlagte foranstaltninger fastsættes kriterier, der skal opfyldes for at få tilskud til gennemførelse af de enkelte foranstaltninger.

Tabel 3. Minimumreduktion af fosfortilførsel til søer inden for hovedvandoplande gennem etablering af træer langs vandløb.

<u>Hovedvandopland</u>	<u>Minimumreduktion af fosfortilførsel (kg P/år)</u>
<u>4.1 Lister Dyb Vidå Kruså</u>	<u>673</u>

Opkøb af dambrug

Miljøministeriet kan indgå aftale om nedbringelse af udledningen af næringsstoffer fra f.eks. lavteknologisk dambrug, som forurener nedstrøms liggende overfladevandområder, gennem opkøb af dambrugenes foderkvote og ret til indvinding af vand fra vandløb eller grundvand. Opkøbsordningen er frivillig, hvorfor det ikke er muligt at angive en konkret fosforeffekt eller lokalisering af indsatsen. ~~Det bemærkes, at e~~ En række kriterier skal være opfyldt, for at der kan gives tilskud til gennemførelse af foranstaltningen.

3. Kystvande

Foranstaltninger til opfyldelse af miljømål for kystvande som fastsat i bilag 4 til bekendtgørelse om miljømål for overfladevandområder og grundvandsforekomster omfatter reduktion af kvælstoftilførsel fra hovedvandoplandet til kystvande gennem samt begrænsning af forurening fra punktkilder som specificeret i afsnit 5.

4. Kunstigt eller stærkt modificerede overfladevandområder

~~Foranstaltninger til opfyldelse af miljømål for kunstige og stærkt modificerede overfladevandområder som fastsat i bilag 4 til bekendtgørelse om miljømål for overfladevandområder og grundvandsforekomster omfatter foranstaltninger til reduktion af fosfortilførsel gennem etablering af vådområder. Der er ikke besluttet sådanne foranstaltninger i det Internationale Vandområdedistrikt.~~

Foranstaltninger til opfyldelse af miljømål for kunstige eller stærkt modificerede overfladevandområder som fastsat i bilag 4 til bekendtgørelse om miljømål omfatter restaureringer m.v. samt foranstaltninger til reduktion af fosfortilførsel gennem etablering af vådområder som specificeret i afsnit 2, reduktion af kvælstoftilførsel gennem etablering af vådområder som specificeret i afsnit 3 samt begrænsning af forurening fra punktkilder som specificeret i afsnit 5.

Kunstige eller stærkt modificerede overfladevandområder, som skal restaureres, fremgår af tabel 5. I tabellen identificeres det enkelte kunstige eller stærkt modificerede overfladevandområde ved nummer, beliggenhedskommune (som identificeret ud fra foreliggende oplysninger), eventuelle navn, afgrænsende koordinater og længde eller areal. Foranstaltningen eller foranstaltningerne, som skal gennemføres i forhold til det kunstige eller stærkt modificerede overfladevandområde, er anført i kolonnen længst til højre. Så vidt angår foranstaltningen ”strækningsbaseret indsatsbehov”, vil den konkrete indsats først blive fastlagt senere. Foranstaltningen angiver derfor alene, at der skal gennemføres en strækningsbaseret indsats, men ikke hvilken. Ved indtastning af det kunstige eller stærkt modificerede overfladevandområdes nummer i MiljøGIS, hvortil der er adgang fra Styrelsen for Grøn Arealomlægning og Vandmiljøs hjemmeside, er det muligt at se beliggenheden på et kort.

Foranstaltningerne gennemføres af kommunerne efter gældende regler herom. I regler om tilskud til gennemførelse af fastlagte foranstaltninger fastsættes kriterier, der skal opfyldes for at få tilskud til gennemførelse af de enkelte foranstaltninger.

Tabel 5. Restaureringer m.v. af kunstige eller stærkt modificerede overfladevandområder.

<u>Vandområde nr.</u>	<u>Navn og kommune(r)</u>	<u>Afgrænsende koordinater</u>	<u>Længde (km)</u>	<u>Foranstaltning</u>
<u>b00044</u>	<u>Kommune(r):</u> <u>Tønder</u> <u>Navn:</u> <u>Uden navn</u>	<u>x1: 485630.56,</u> <u>y1: 6096177.81,</u> <u>x2: 485372.21,</u> <u>y2: 6097317.81</u>	<u>1,48</u>	<u>Strækningsbaseret indsatsbehov</u>
<u>c00525</u>	<u>Kommune(r):</u> <u>Tønder</u>	<u>x1: 489485.08,</u> <u>y1: 6085204.92,</u> <u>x2: 483213.53,</u>	<u>11</u>	<u>Strækningsbaseret indsatsbehov</u>

	<u>Navn:</u> <u>Tønder</u> <u>Marskens</u> <u>Kanal 75</u>	<u>y2: 6083721.82,</u> <u>x3: 483466.48,</u> <u>y3: 6083715.74,</u> <u>x4: 483213.53,</u> <u>y4: 6083721.82,</u> <u>x5: 483213.53,</u> <u>y5: 6083721.82,</u> <u>x6: 481693.39,</u> <u>y6: 6086559.97</u>		
<u>o55 x</u>	<u>Kommune(r):</u> <u>Tønder</u> <u>Navn:</u> <u>Tønder</u> <u>Marskens</u> <u>kanaler</u>	<u>x1: 485152.16,</u> <u>y1: 6087540.30,</u> <u>x2: 481897.99,</u> <u>y2: 6086591.90</u>	<u>3,57</u>	<u>Strækningbaseret</u> <u>indsatsbehov</u>
<u>o1466 a</u>	<u>Kommune(r):</u> <u>Tønder</u> <u>Navn:</u> <u>Uden navn</u>	<u>x1: 492126.96,</u> <u>y1: 6084660.90,</u> <u>x2: 490084.70,</u> <u>y2: 6084250.11</u>	<u>2,44</u>	<u>Strækningbaseret</u> <u>indsatsbehov</u>
<u>o2977</u>	<u>Kommune(r):</u> <u>Tønder</u> <u>Navn:</u> <u>Uden navn</u>	<u>x1: 495336.49,</u> <u>y1: 6085458.06,</u> <u>x2: 491287.82,</u> <u>y2: 6086112.13</u>	<u>4,43</u>	<u>Strækningbaseret</u> <u>indsatsbehov</u>
<u>o2980 x</u>	<u>Kommune(r):</u> <u>Tønder</u> <u>Navn:</u> <u>Uden navn</u>	<u>x1: 483838.65,</u> <u>y1: 6088855.42,</u> <u>x2: 484814.32,</u> <u>y2: 6084392.27</u>	<u>7,12</u>	<u>Strækningbaseret</u> <u>indsatsbehov</u>
<u>o2982 x</u>	<u>Kommune(r):</u> <u>Tønder</u> <u>Navn:</u> <u>Uden navn</u>	<u>x1: 497293.45,</u> <u>y1: 6088552.14,</u> <u>x2: 491710.60,</u> <u>y2: 6086429.04</u>	<u>7,6</u>	<u>Fjernelse af fysiske</u> <u>spærringer</u>
<u>o3006</u>	<u>Kommune(r):</u> <u>Tønder</u> <u>Navn:</u> <u>Uden navn</u>	<u>x1: 483582.46,</u> <u>y1: 6112447.64,</u> <u>x2: 480716.26,</u> <u>y2: 6109209.93</u>	<u>6,37</u>	<u>Strækningbaseret</u> <u>indsatsbehov</u>
<u>o3293</u>	<u>Kommune(r):</u> <u>Aabenraa</u>	<u>x1: 518458.08,</u> <u>y1: 6079685.42,</u> <u>x2: 515283.05,</u> <u>y2: 6081318.66,</u>	<u>8,09</u>	<u>Strækningbaseret</u> <u>indsatsbehov</u>

	<u>Navn:</u> <u>Uden navn</u>	<u>x3: 515027.60,</u> <u>y3: 6081015.11,</u> <u>x4: 514922.02,</u> <u>y4: 6081351.55,</u> <u>x5: 515283.05,</u> <u>y5: 6081318.66,</u> <u>x6: 514922.02,</u> <u>y6: 6081351.55,</u> <u>x7: 516138.79,</u> <u>y7: 6080441.75,</u> <u>x8: 515283.05,</u> <u>y8: 6081318.66,</u> <u>x9: 514922.02,</u> <u>y9: 6081351.55,</u> <u>x10: 513549.82,</u> <u>y10: 6082902.61</u>		
<u>o3315</u>	<u>Kommune(r):</u> <u>Tønder,</u> <u>Aabenraa</u> <u>Navn:</u> <u>Uden navn</u>	<u>x1: 500909.01,</u> <u>y1: 6085558.92,</u> <u>x2: 498419.43,</u> <u>y2: 6086016.17</u>	<u>2,84</u>	<u>Strækingsbaseret</u> <u>indsatsbehov</u>
<u>o3368</u>	<u>Kommune(r):</u> <u>Aabenraa</u> <u>Navn:</u> <u>Uden navn</u>	<u>x1: 512857.09,</u> <u>y1: 6093731.27,</u> <u>x2: 511104.33,</u> <u>y2: 6092836.93</u>	<u>2,21</u>	<u>Strækingsbaseret</u> <u>indsatsbehov</u>
<u>o3548 y</u>	<u>Kommune(r):</u> <u>Tønder</u> <u>Navn:</u> <u>Uden navn</u>	<u>x1: 498907.10,</u> <u>y1: 6109083.61,</u> <u>x2: 493827.20,</u> <u>y2: 6108698.82</u>	<u>5,94</u>	<u>Strækingsbaseret</u> <u>indsatsbehov</u>
<u>o8097 x</u>	<u>Kommune(r):</u> <u>Aabenraa</u> <u>Navn:</u> <u>Uden navn</u>	<u>x1: 516369.45,</u> <u>y1: 6081624.27,</u> <u>x2: 514179.99,</u> <u>y2: 6084071.27</u>	<u>3,86</u>	<u>Fjernelse af fysiske</u> <u>spærringer,</u> <u>Strækingsbaseret</u> <u>indsatsbehov</u>
<u>o8098</u>	<u>Kommune(r):</u> <u>Tønder,</u> <u>Aabenraa</u> <u>Navn:</u> <u>Gammelå /</u> <u>Skelbæk</u>	<u>x1: 513069.58,</u> <u>y1: 6079133.25,</u> <u>x2: 497864.67,</u> <u>y2: 6083458.99</u>	<u>16,85</u>	<u>Fjernelse af fysiske</u> <u>spærringer,</u> <u>Strækingsbaseret</u> <u>indsatsbehov</u>

o8118 x	<u>Kommune(r):</u> <u>Sønderborg,</u> <u>Aabenraa</u> <u>Navn:</u> <u>Uden navn</u>	<u>x1: 532516.01,</u> <u>y1: 6089557.16,</u> <u>x2: 529170.54,</u> <u>y2: 6088294.86</u>	<u>6,4</u>	<u>Fiernelse af fysiske</u> <u>spærringer,</u> <u>Strækningbaseret</u> <u>indsatsbehov</u>
o8133 f	<u>Kommune(r):</u> <u>Aabenraa</u> <u>Navn:</u> <u>Uden navn</u>	<u>x1: 516328.70,</u> <u>y1: 6093548.32,</u> <u>x2: 511726.96,</u> <u>y2: 6090117.07</u>	<u>6,44</u>	<u>Fiernelse af fysiske</u> <u>spærringer,</u> <u>Strækningbaseret</u> <u>indsatsbehov</u>
o8133 m	<u>Kommune(r):</u> <u>Tønder,</u> <u>Aabenraa</u> <u>Navn:</u> <u>Uden navn</u>	<u>x1: 503677.15,</u> <u>y1: 6087186.82,</u> <u>x2: 500231.74,</u> <u>y2: 6086400.33</u>	<u>3,96</u>	<u>Strækningbaseret</u> <u>indsatsbehov</u>
o8136	<u>Kommune(r):</u> <u>Tønder</u> <u>Navn:</u> <u>Uden navn</u>	<u>x1: 478793.74,</u> <u>y1: 6098240.44,</u> <u>x2: 476579.03,</u> <u>y2: 6099978.21</u>	<u>3,26</u>	<u>Strækningbaseret</u> <u>indsatsbehov</u>
o8150 a	<u>Kommune(r):</u> <u>Aabenraa</u> <u>Navn:</u> <u>Uden navn</u>	<u>x1: 523279.16,</u> <u>y1: 6104425.30,</u> <u>x2: 522016.17,</u> <u>y2: 6103230.53</u>	<u>1,91</u>	<u>Strækningbaseret</u> <u>indsatsbehov</u>
o8160	<u>Kommune(r):</u> <u>Tønder</u> <u>Navn:</u> <u>Uden navn</u>	<u>x1: 481970.10,</u> <u>y1: 6102813.98,</u> <u>x2: 479032.97,</u> <u>y2: 6106333.82</u>	<u>5,21</u>	<u>Strækningbaseret</u> <u>indsatsbehov</u>
o9805	<u>Kommune(r):</u> <u>Tønder</u> <u>Navn:</u> <u>Uden navn</u>	<u>x1: 501341.64,</u> <u>y1: 6097271.51,</u> <u>x2: 497258.28,</u> <u>y2: 6098630.69</u>	<u>5,22</u>	<u>Strækningbaseret</u> <u>indsatsbehov</u>
o10356 x	<u>Kommune(r):</u> <u>Tønder</u> <u>Navn:</u> <u>Uden navn</u>	<u>x1: 490310.80,</u> <u>y1: 6108806.83,</u> <u>x2: 484263.96,</u> <u>y2: 6106323.48</u>	<u>7,77</u>	<u>Strækningbaseret</u> <u>indsatsbehov</u>
rib 1.10.0265 2	<u>Kommune(r):</u> <u>Tønder</u>	<u>x1: 492005.10,</u> <u>y1: 6107039.76,</u>	<u>0,78</u>	<u>Strækningbaseret</u> <u>indsatsbehov</u>

	Navn: <u>Uden navn</u>	<u>x2: 491479.92,</u> <u>y2: 6106856.26</u>		
<u>rib 1.10.0265</u> <u>3</u>	Kommune(r): <u>Tønder</u> Navn: <u>Uden navn</u>	<u>x1: 491756.70,</u> <u>y1: 6105328.33,</u> <u>x2: 489623.85,</u> <u>y2: 6106021.25</u>	<u>2,27</u>	<u>Strækingsbaseret</u> <u>indsatsbehov</u>
<u>rib 1.10.0267</u> <u>4</u>	Kommune(r): <u>Tønder</u> Navn: <u>Uden navn</u>	<u>x1: 492564.79,</u> <u>y1: 6101627.97,</u> <u>x2: 491068.45,</u> <u>y2: 6102966.75</u>	<u>2,72</u>	<u>Strækingsbaseret</u> <u>indsatsbehov</u>

5. Punktkilder

Foranstaltninger til begrænsning af forurening fra punktkilder gennemføres over for regnbetingede overløb og spredt bebyggelse.

Regnbetingede overløb

For en række vandforekomster (vandløb) skal gennemføres foranstaltninger over for ~~spildevand fra~~ regnbetingede overløb fra fælleskloakerede områder med henblik på opfyldelse af miljømål som fastsat i bilag 4 til bekendtgørelse om miljømål for overfladevandområder og grundvandsforekomster. I tabel 53 er angivet de vandforekomster, for hvilke sådanne foranstaltninger skal gennemføres. Vandforekomsterne er identificeret ved nummer, eventuelt navn, afgrænsende koordinater og længde. Ved indtastning af vandforekomstens nummer i MiljøGIS, hvortil der er adgang fra ~~Miljøstyrelsens Styrelsen for Grøn Arealomlægning og Vandmiljø~~s hjemmeside, er det muligt at se beliggenheden på et kort.

De nødvendige foranstaltninger over for de regnbetingede overløb fra fælleskloakerede områder til vandforekomsterne, angivet i tabel 35, skal være gennemført senest 22. december 2027.

Tilsynsmyndigheden skal efter regler fastsat i miljøbeskyttelsesloven sikre, at foranstaltningerne over for regnbetingede overløb gennemføres af vandforsyningsselskaberne i overensstemmelse med kommunernes nærmere angivelser i spildevandsplanerne.

Tabel 63. ~~Vandforekomster (vandløb)~~Vandløb for hvilke der skal gennemføres foranstaltninger over for regnbetingede overløb.

<u>Vandområde nr.</u>	<u>Navn</u>	<u>Afgrænsede koordinater</u>	<u>Længde (km)</u>	<u>Foranstaltning videreført fra anden planperiode (ja/nej)</u>
<u>01467</u>	<u>Tønder Marskens Kanal 75</u>	<u>x1: 489605.94, y1: 6085088.57,</u> <u>x2: 483213.52, y2: 6083721.82,</u> <u>x3: 483213.52, y3: 6083721.82,</u> <u>x4: 481693.38, y4: 6086559.97.</u>	<u>11,17</u>	<u>Ja</u>

		x5: 483466.48, y5: 6083715.74,		
		x6: 483213.52, y6: 6083721.82		

Anvendt koordinatsystem: EPSG:25832

6. Opsporing af kilder til forurenende stoffer

Der gennemføres foranstaltninger i to trin til opsporing af kilder til forurenende stoffer omfattet af bilag 2, del B, til bekendtgørelse om fastlæggelse af miljømål for vandløb, søer, overgangsvande, kystvande og grundvand.

Miljøstyrelsen gennemfører indledningsvist i 2025 en kortlægning og analyse af kendte kilder, for hvilke der umiddelbart findes generelle data til forurening af ferske overfladevandområder med henblik på at vurdere, om forurening fra disse kilder alene kan forklare manglende målopfyldelse i de enkelte vandområder, eller om det må antages, at også specifikke lokale kilder kan have væsentlig betydning for den manglende målopfyldelse. Vurderes det, at påvirkningen kan stamme fra sådanne specifikke lokale kilder, gennemføres der herefter opsporing og vurdering af de lokale kilder af den eller de kommuner, hvor overfladevandområdet er beliggende.

Vandområder og forurenende stoffer, for hvilke foranstaltningen skal gennemføres, fremgår af tabel 7 (vandløb) og tabel 8 (søer).

Foranstaltningen er fastlagt således, at den skal gennemføres for at kortlægge væsentlige lokale kilder til forekomsten af de konkrete forurenende stoffer i de konkrete vandområder. Der er således ikke fastlagt en foranstaltning, hvis koncentrationerne af det forurenende stof forekommer generelt i vandområderne og derfor ikke kan forventes at skyldes lokale kilder.

Kildeopsporingen gennemføres i 2025 og 2026 med indberetning til Miljøstyrelsen af resultatet af foranstaltningen senest ved udgangen af 2026.

Tabel 7. Vandløb for hvilke der skal gennemføres kildeopsporing for de angivne forurenende stoffer.

<u>Vandområde nr.</u>	<u>Navn og kommune(r)</u>	<u>Afgrænsende koordinater</u>	<u>Længde (km)</u>	<u>Parameter</u>
<u>o8116_d</u>	<u>Kommune(r): Aabenraa</u> <u>Navn: Uden navn</u>	<u>x1: 525457.37, y1: 6088584.73, x2: 516995.45, y2: 6084481.40</u>	<u>15,31</u>	<u>Antracen (CAS 120-12-7)</u>
<u>o8126</u>	<u>Kommune(r): Tønder</u> <u>Navn: Uden navn</u>	<u>x1: 492262.09, y1: 6090279.64, x2: 490593.39, y2: 6094108.52</u>	<u>5,09</u>	<u>Kobber (CAS 7440-50-8), Zink (CAS 7440-66-6)</u>

<u>o8168</u>	<u>Kommune(r):</u> <u>Tønder</u> <u>Navn:</u> <u>Uden navn</u>	<u>x1: 492025.97,</u> <u>y1: 6111012.37,</u> <u>x2: 480816.01,</u> <u>y2: 6109185.43</u>	<u>12,79</u>	<u>Kobber (CAS 7440-50-8), Nikkel (CAS 7440-02-0), Zink (CAS 7440-66-6)</u>
<u>o8184_a</u>	<u>Kommune(r):</u> <u>Tønder</u> <u>Navn:</u> <u>Uden navn</u>	<u>x1: 508484.61,</u> <u>y1: 6111109.85,</u> <u>x2: 501505.50,</u> <u>y2: 6113755.65</u>	<u>9,22</u>	<u>Kobber (CAS 7440-50-8)</u>

Table 8. Søer for hvilke der skal gennemføres kildeopsporing for de angivne forurenende stoffer.

<u>Vandområde nr.</u>	<u>Navn og kommune(r)</u>	<u>Afgrænsende koordinater</u>	<u>Areal (ha)</u>	<u>Parameter</u>
<u>970</u>	<u>Kommune(r):</u> <u>Aabenraa</u> <u>Navn:</u> <u>Ralsøen</u> <u>(råstofsø SV for Rødekro G30)</u>	<u>x1: 519565.51,</u> <u>y1: 6100922.41</u>	<u>5,4</u>	<u>Nikkel (CAS 7440-02-0)</u>
<u>971</u>	<u>Kommune(r):</u> <u>Tønder</u> <u>Navn:</u> <u>Rudbøl Sø</u>	<u>x1: 484446.21,</u> <u>y1: 6083211.84</u>	<u>54,7</u>	<u>Nikkel (CAS 7440-02-0)</u>
<u>985</u>	<u>Kommune(r):</u> <u>Aabenraa</u> <u>Navn:</u> <u>Store Søgård Sø</u>	<u>x1: 528271.93,</u> <u>y1: 6087543.32</u>	<u>61,3</u>	<u>Nikkel (CAS 7440-02-0)</u>

Bilag 5**Grundlæggende foranstaltninger**

Indsatsprogrammernes grundlæggende foranstaltninger er foranstaltninger, som gennemfører EU-lovgivning, og som allerede er fastsat i sektorlovgivningen, samt eventuelle yderligere foranstaltninger til gennemførelse af EU-retlige forpligtelser, jf. lovens § 20, stk. 2. De grundlæggende foranstaltninger er minimumskrav, der skal opfyldes for at beskytte overfladevand og grundvand.

De grundlæggende foranstaltninger er foranstaltningerne nævnt i tabel 1. Tabellens litra a omfatter foranstaltninger, der kræves for at gennemføre anden EU-lovgivning end vandrammedirektivet, som indeholder bestemmelser vedrørende beskyttelse af vand. Den specifikke EU-lovgivning er anført sammen med den nationale lovgivning, hvormed den er gennemført i dansk ret.

Tabellens litra b-1 omfatter øvrige grundlæggende foranstaltninger til beskyttelse af vand som fastsat i vandrammedirektivets artikel 11, stk. 3, litra b-1, herunder kontrol og forbud. National lovgivning, som indeholder bestemmelser, der udmønter sådanne grundlæggende foranstaltninger med henblik på beskyttelsen af vand, er anført.

Ved gennemførelse af de grundlæggende foranstaltninger skal der tages alle relevante skridt for at undgå at øge forureningen af marine vande. Med forbehold for gældende lovgivning må iværksættelse af grundlæggende foranstaltninger under ingen omstændigheder hverken direkte eller indirekte medføre øget forurening af overfladevand, medmindre overholdelse heraf vil medføre øget forurening af miljøet som helhed. Det skal endvidere sikres, at koncentrationerne af de prioriterede stoffer opført i tabel 5 i bilag 2 til bekendtgørelse om fastlæggelse af miljømål for vandløb, søer, overgangsvande, kystvande og grundvand, som har tendens til at blive akkumuleret i sedimenter eller biota, ikke i væsentlig grad stiger i sediment og relevant biota.

Tabel 1. Grundlæggende foranstaltninger.

Grundlæggende foranstaltninger	EU-lovgivning vedr. beskyttelse af vand	Dansk lovgivning, hvoraf dele udgør grundlæggende foranstaltninger
a) Foranstaltninger, der kræves for at gennemføre EU-lovgivning vedrørende beskyttelse af vand, herunder foranstaltninger, der kræves i henhold til de retsakter, der er nævnt i vandrammedirektivets artikel 10 og bilag VI, del A	IE-direktivet (2010/75/EU)	- Lov om miljøbeskyttelse - Lov om forurennet jord - Bekendtgørelse om anvendelse af restprodukter, jord og sorteret bygge- og anlægsaffald - Bekendtgørelse om godkendelse af listevirksomhed - Lov om miljøgodkendelse m.v. af husdyrbrug - Bekendtgørelse om tilladelse og godkendelse m.v. af husdyrbrug
	Byspildevandsdirektivet (91/271/EØF)	- Lov om miljøbeskyttelse - Bekendtgørelse om spildevandstilladelser m.v. efter

		<p>miljøbeskyttelseslovens kapitel 3 og 4</p> <ul style="list-style-type: none"> - Bekendtgørelse om kvalitetskrav til miljømålinger
	Nitratdirektivet (91/676/EØF)	<ul style="list-style-type: none"> - Lov om miljøbeskyttelse - Lov om vandforsyning m.v. - Lov om jordbrugets anvendelse af gødning og om næringsstofreducerende tiltag - Lov om husdyrbrug og anvendelse af gødning m.v. - Bekendtgørelse om jordbrugets anvendelse af gødning i planperioden 2020/2021 - Bekendtgørelse om næringsstofreducerende tiltag og dyrkningsrelaterede tiltag i jordbruget for planperioden 2020/2021 - Bekendtgørelse om kvælstofprognosen for planperioden 2019/2020 - Bekendtgørelse om miljøregulering af dyrehold og om opbevaring og anvendelse af gødning
	Direktiv om forurening, der er forårsaget af udledning af visse farlige stoffer i Fællesskabets vandmiljø (2006/11/EF)	<ul style="list-style-type: none"> - Lov om miljøbeskyttelse - Bekendtgørelse om krav til udledning af visse forurenende stoffer til vandløb, søer, overgangsvande, kystvande og havområder
	Grundvandsdirektivet (2006/118/EF)	<ul style="list-style-type: none"> - Bekendtgørelse om bekæmpelsesmidler
	Direktiv om miljøkvalitetskrav inden for vandpolitikken (2008/105/EF)	<ul style="list-style-type: none"> - Bekendtgørelse om krav til udledning af visse forurenende stoffer til vandløb, søer, overgangsvande, kystvande og havområder
	Badevandsdirektivet (2006/7/EF)	<ul style="list-style-type: none"> - Bekendtgørelse om badevand og badeområder
	Fuglebeskyttelsesdirektivet (2009/147/EF)	<ul style="list-style-type: none"> - Lov om naturbeskyttelse - Lov om miljøbeskyttelse - Lov om jagt og vildtforvaltning - Lov om miljømål m.v. for internationale naturbeskyttelsesområder

		<ul style="list-style-type: none"> - Lov om vandplanlægning - Lov om vandløb - Lov om fiskeri og fiskeopdræt - Lov om forurenede jord - Lov om husdyrbrug og anvendelse af gødning m.v. - Bekendtgørelse om tilladelse og godkendelse m.v. af husdyrbrug - Lov om vurdering og styring af oversvømmelsesrisikoen fra vandløb og søer - Lov om skove - Lov om fremme af vedvarende energi - Bekendtgørelse om VVM, konsekvensvurdering vedrørende internationale naturbeskyttelsesområder og beskyttelse af visse arter ved efterforskning og indvinding af kulbrinter, lagring i undergrunden, rørledninger m.v. offshore - Lov om anlæg og drift af en fast forbindelse over Femern Bælt med tilhørende landanlæg i Danmark
	Drikkevandsdirektivet (98/83/EF)	<ul style="list-style-type: none"> - Lov om vandforsyning m.v. - Bekendtgørelse om vandkvalitet og tilsyn med vandforsyningsanlæg - Bekendtgørelsen om kvalitetskrav til miljømålinger - Bekendtgørelsen om naturligt mineralvand, kildevand og emballeret drikkevand
	Seveso III-direktivet (2012/18/EU)	<ul style="list-style-type: none"> - Bekendtgørelse om kontrol med risikoen for større uheld med farlige stoffer - Bekendtgørelse om godkendelse af listevirksomhed
	VVM-direktivet (2011/92/EU) som ændret ved 2014/52/EU	<ul style="list-style-type: none"> - Lov om miljøvurdering af planer og programmer og af konkrete projekter - Bekendtgørelse om samordning af miljøvurderinger og digital selvbetjening m.v. for planer,

		<p>programmer og konkrete projekter omfattet af lov om miljøvurdering af planer og programmer og af konkrete projekter (VVM)</p> <ul style="list-style-type: none"> - Lov om husdyrbrug og anvendelse af gødning m.v. - Bekendtgørelse om tilladelse og godkendelse m.v. af husdyrbrug - Lov om beskyttelse af havmiljøet - Lov om miljøbeskyttelse - Lov om fremme af vedvarende energi - Lov om anvendelse af Danmarks undergrund. - Bekendtgørelse om konsekvensvurdering vedrørende internationale naturbeskyttelsesområder og beskyttelse af visse arter ved efterforskning og indvinding af kulbrinter, lagring i undergrunden, rørledninger m.v. offshore - Lov om anlæg og drift af en fast forbindelse over Femern Bælt med tilhørende landanlæg i Danmark
	Direktiv om deponering af affald (1999/31/EF)	<ul style="list-style-type: none"> - Lov om miljøbeskyttelse - Bekendtgørelse om deponeringsanlæg
	Slamdirektivet (86/278/EØF)	<ul style="list-style-type: none"> - Lov om miljøbeskyttelse - Bekendtgørelse om anvendelse af affald til jordbrugsformål
	Forordning om markedsføring af plantebeskyttelsesmidler (1107/2009)	<i>Forordningen kræver ikke implementering, men har direkte virkning</i>
	Habitatdirektivet (92/43/EØF)	<ul style="list-style-type: none"> - Lov om naturbeskyttelse - Lov om miljøbeskyttelse - Lov om jagt og vildtforvaltning - Lov om miljømål m.v. for internationale naturbeskyttelsesområder - Bekendtgørelse om udpegning og administration af

		<p>internationale naturbeskyttelsesområder samt beskyttelse af visse arter</p> <ul style="list-style-type: none"> - Lov om vandplanlægning - Lov om vandløb - Lov om beskyttelse af havmiljøet - Lov om fiskeri og fiskeopdræt - Lov om forurenede jord - Lov om husdyrbrug og anvendelse af gødning m.v. - Bekendtgørelse om tilladelse og godkendelse m.v. af husdyrbrug - Bekendtgørelse om særlig fiskeriregulering i marine Natura 2000 områder til beskyttelse af rev - Lov om vurdering og styring af oversvømmelsesrisikoen fra vandløb og søer - Lov om skove - Bekendtgørelse om anmeldelsesordningen efter naturbeskyttelseslovens § 19 b og skovlovens § 17 - Lov om vandforsyning m.v. - Lov om okker - Bekendtgørelse om miljøregulering af dyrehold og om opbevaring og anvendelse af gødning - Bekendtgørelse om klassificering og fastsættelse af mål for naturtilstanden i internationale naturbeskyttelsesområder - Lov om fremme af vedvarende energi - Lov om anvendelse af Danmarks undergrund - Bekendtgørelse om konsekvensvurdering vedrørende internationale naturbeskyttelsesområder og beskyttelse af visse arter ved efterforskning og indvinding af kulbrinter, lagring i
--	--	---

		<p>undergrunden, rørledninger m.v. offshore</p> <p>- Bekendtgørelse om konsekvensvurdering vedrørende internationale naturbeskyttelsesområder samt beskyttelse af visse arter ved projekter om etablering m.v. af elproduktionsanlæg og elforsyningsnet på havet</p> <p>- Lov om anlæg og drift af en fast forbindelse over Femern Bælt med tilhørende landanlæg i Danmark</p>
	Direktiv om indsats for en bæredygtig anvendelse af pesticider (2009/128/EF)	- Bekendtgørelse om syn af sprøjteudstyr
	SMV-direktivet (2001/42/EF)	<p>- Lov om miljøvurdering af planer og programmer og af konkrete projekter (VVM)</p> <p>- Bekendtgørelse om samordning af miljøvurderinger og digital selvbetjening m.v. for planer, programmer og konkrete projekter omfattet af lov om miljøvurdering af planer og programmer og af konkrete projekter (VVM)</p>
	Havstrategidirektivet (2008/56/EF)	<p>- Lov om havstrategi</p> <p>- Lov om fiskeri og fiskeopdræt</p>
	Oversvømmelsesdirektivet (2007/60/EF)	<p>- Lov om vurdering og styring af oversvømmelsesrisikoen fra vandløb og søer</p> <p>- Bekendtgørelse om vurdering og risikostyring for oversvømmelser fra havet, fjorde eller andre dele af søterritoriet</p>
	Direktiv 2006/66EF om batterier og akkumulatorer og udtjente batterier og akkumulatorer	<p>- Lov om miljøbeskyttelse</p> <p>- Bekendtgørelse om batterier og akkumulatorer og udtjente batterier og akkumulatorer</p>
	Direktiv 2012/19/EU om affald af elektrisk og elektronisk udstyr (WEEE)	<p>- Lov om miljøbeskyttelse</p> <p>- Bekendtgørelse om at bringe elektrisk og elektronisk udstyr i omsætning samt håndtering af affald af elektrisk og elektronisk udstyr</p>

	Direktiv 2008/98/EU om affald og om ophævelse af visse direktivet	- Lov om miljøbeskyttelse - Bekendtgørelse om godkendelse af listevirksomhed
	Direktiv 94/62/EF om emballage og emballageaffald	- Lov om miljøbeskyttelse - Bekendtgørelse om visse krav til emballager
	Direktiv 2000/53/EF om udrangerede køretøjer	- Lov om miljøbeskyttelse Bekendtgørelse om håndtering af affald i form af motordrevne køretøjer, opkrævning af miljøbidrag og udbetaling af skrotningsgodtgørelse
	Forordning 1257/2013 om ophugning af skibe	Forordningen kræver ikke implementering, men har direkte virkning
	Forordning om vaske- og rengøringsmidler (648/2004)	<i>Forordningen kræver ikke implementering, men har direkte virkning</i>
	Forordning om registrering, vurdering og godkendelse af samt begrænsninger for kemikalier (1907/2006)	<i>Forordningen kræver ikke implementering, men har direkte virkning</i>
	Forordning 2019/1021 om persistente organiske miljøgifte	Forordningen kræver ikke implementering, men har direkte virkning - Bekendtgørelse om affald
	Forordning 2017/852 om kviksølv og om ophævelse af forordning (EF) nr. 1102/2008	Forordningen kræver ikke implementering, men har direkte virkning
	Kosmetik forordningen af 30 november 2009 (senest ændret 1/5 2020)	Forordningen kræver ikke implementering, men har direkte virkning
	Forordning 528/2012 om tilgængeliggørelse på markedet og anvendelse af biocidholdige produkter.	Forordningen kræver ikke implementering, men har direkte virkning
	Forordning 1143/2014 om forebyggelse og håndtering af introduktion og spredning af invasive ikkehjemmehørende arter	Forordningen kræver ikke implementering, men har direkte virkning
	Forordning 782/2003 om forbud mod organiske tinforbindelser på skibe.	Forordningen kræver ikke implementering, men har direkte virkning

	Direktiv 2015/1535 om en informationsprocedure med hensyn til tekniske forskrifter samt forskrifter for informationssamfundets tjenester (kodifikation)	Bekendtgørelse om regulering af luftforurening fra fyringsanlæg til fast brændsel under 1 MW1
	Direktiv 2015/1535 om en informationsprocedure med hensyn til tekniske forskrifter samt forskrifter for informationssamfundets tjenester	- Lov om kemiske stoffer og produkter - Bekendtgørelse om forbud mod import og salg af produkter, der indeholder bly
	Forordning 2019/1009 om fastsættelse af regler om tilgængeliggørelse på markedet af EU-gødningsprodukter og om ændring af forordning (EF) nr. 1069/2009 og (EF) nr. 1107/2009 og om ophævelse af forordning (EF) nr. 2003/2003	Forordningen kræver ikke implementering, men har direkte virkning
	Forordning (EU) 2019/4 (om foderlægemidler), Forordning (EU) 2019/5 (om ændring af Forordning (2004/726)), Forordning (EU) 2019/6 (om veterinærlægemidler)	Forordningerne kræver ikke implementering, men har direkte virkning
b) Foranstaltninger, der skønnes passende med henblik på vandrammedirektivets artikel 9		- Lov om betalingsregler for spildevandsforsyningsselskaber m.v. - Lov om vandforsyning m.v.
c) Foranstaltninger, der skal fremme en effektiv og bæredygtig vandanvendelse, således at opnåelsen af målene i vandrammedirektivets artikel 4 ikke bringes i fare		- Lov om vandforsyning m.v. - Bekendtgørelse om vandindvinding og vandforsyning - Bekendtgørelse om varmeindvindingsanlæg og grundvandskøleanlæg - Bekendtgørelse om spildevandstilladelser m.v. efter miljøbeskyttelseslovens kapitel 3 og 4
d) Foranstaltninger, der skal opfylde kravene i vandrammedirektivets artikel 7,		- Lov om vandforsyning m.v.

<p>herunder foranstaltninger til sikring af vandkvaliteten med henblik på at reducere omfanget af den rensning, der kræves til fremstilling af drikkevand</p>		<ul style="list-style-type: none"> - Bekendtgørelse om vandkvalitet og tilsyn med vandforsyningsanlæg - Bekendtgørelse om udpegning af drikkevandsressourcer
<p>e) Kontrol med indvinding af overfladeferskvand og grundvand samt opmagasinering af overfladeferskvand, inklusive et eller flere registre over vandindvindinger og krav om forhåndstilladelse til indvinding og opmagasinering. Denne kontrol skal regelmæssigt tages op til revision og om nødvendigt ajourføres. Medlemsstaterne kan undtage indvindinger og opmagasineringer uden væsentlig indflydelse på vandets tilstand fra denne kontrol.</p>		<ul style="list-style-type: none"> - Lov om vandforsyning m.v. - Bekendtgørelse om vandindvinding og vandforsyning - Bekendtgørelse om vandkvalitet og tilsyn med vandforsyningsanlæg - Bekendtgørelse om udpegning af drikkevandsressourcer
<p>f) Kontrol, herunder et krav om forhåndstilladelse til kunstig infiltration eller forøgelse af grundvandsforekomster. Det anvendte vand kan stamme fra alt overfladevand eller grundvand forudsat at anvendelsen af kilden ikke hindrer opfyldelse af de miljømål, der er fastsat for kilden eller den infiltrerede eller forøgede grundvandsforekomst. Denne kontrol skal regelmæssigt tages op til revision og om nødvendigt ajourføres.</p>		<ul style="list-style-type: none"> - Lov om vandforsyning m.v. - Lov om miljøbeskyttelse
<p>g) Foranstaltninger for udledninger fra punktkilder, der kan være årsag til forurening, krav om forudgående regulering, såsom et forbud mod tilførsel af forurenende stoffer til vandet, eller krav om forhåndstilladelse eller registrering baseret på generelle bindende regler, der indeholder emissionskontrolforanstaltninger for de pågældende forurenende stoffer, herunder kontrolforanstaltninger i</p>		<ul style="list-style-type: none"> - Lov om vandplanlægning - Bekendtgørelse om indsatsprogrammer for vandområdedistrikter - Lov om miljøbeskyttelse - Bekendtgørelse om spildevandstilladelser - Bekendtgørelse om krav til udledning af visse forurenende stoffer til vandløb, søer, overgangsvande, kystvande og havområder

<p>overensstemmelse med vandrammedirektivets artikel 10 og 16. Denne kontrol skal regelmæssigt tages op til revision og om nødvendigt ajourføres.</p>		<ul style="list-style-type: none"> - Bekendtgørelse om godkendelse af listevirksomhed - Bekendtgørelse om miljøtilsyn. - Lov om husdyrbrug og anvendelse af gødning m.v. - Bekendtgørelse om spildevandstilladelser m.v. efter miljøbeskyttelseslovens kapitel 3 og 4 - Lov om råstoffer
<p>h) Foranstaltninger for diffuse kilder, der kan være årsag til forurening, foranstaltninger til forebyggelse af eller kontrol med tilførsel af forurenende stoffer. Kontrollen kan tage form af krav om forudgående regulering, såsom et forbud mod tilførsel af forurenende stoffer til vandet, forhåndstilladelse eller registrering baseret på bindende regler, hvor der ikke ellers er bestemmelser om et sådant krav i fællesskabslovgivning. Denne kontrol skal regelmæssigt tages op til revision og om nødvendigt ajourføres.</p>		<ul style="list-style-type: none"> - Lov om vandforsyning m.v. - Lov om forurennet jord - Lov om miljøbeskyttelse - Bekendtgørelse om miljøregulering af dyrehold og om opbevaring og anvendelse af gødning - Lov om husdyrbrug og anvendelse af gødning - Bekendtgørelse om uddannelse og autorisation i forbindelse med køb, overdragelse og professionel anvendelse af bekæmpelsesmidler - Bekendtgørelse om bekæmpelsesmidler - Bekendtgørelse om vaskepladser - Bekendtgørelse om syn af sprøjteudstyr - Bekendtgørelse om sprøjtejournaler - Bekendtgørelse om spildevandstilladelser - Bekendtgørelse om krav til udledning af visse forurenende stoffer til vandløb, søer, overgangsvande, kystvande og havområder - Bekendtgørelse om uddannelse af erhvervsmæssige brugere af plantebeskyttelsesmidler og af ansatte hos forhandlere af plantebeskyttelsesmidler - Bekendtgørelse om afgrænsning af oplande til søer med krav om skærpede fosforlofter

		- Bekendtgørelse om jordbrugsvirksomheders anvendelse af gødning
i) Foranstaltninger for alle andre betydelige negative indvirkninger på vandets tilstand, jf. vandrammedirektivets artikel 5 og bilag II, navnlig foranstaltninger for at sikre, at vandforekomstens hydromorfologiske forhold opfylder kravene til økologisk tilstand eller godt økologisk potentiale for vandområder, der er udpeget som kunstige eller stærkt modificerede. Kontrollen i denne forbindelse kan tage form af krav om forhåndstilladelse eller registrering baseret på bindende regler, hvor der ikke ellers er bestemmelser om et sådant krav i anden fællesskabslovgivning. Denne kontrol skal regelmæssigt tages op til revision og om nødvendigt ajourføres.		- Lov om vandløb - Lov om råstoffer - Lov om beskyttelse af havmiljøet
j) Forbud mod direkte udledninger af forurenende stoffer til grundvandet med forbehold for bestemmelser i vandrammedirektivets artikel 11, stk. 3, litra j.		- Lov om miljøbeskyttelse - Bekendtgørelse om spildevandstilladelser m.v. efter miljøbeskyttelseslovens kapitel 3 og 4 - Bekendtgørelse om miljøregulering af dyrehold og om opbevaring og anvendelse af gødning - Lov om naturbeskyttelse
k) Foranstaltninger i overensstemmelse med den indsats, der igangsættes i henhold til vandrammedirektivets artikel 16, foranstaltninger med henblik på at eliminere forurening af overfladevand med stoffer på listen over prioriterede stoffer, der vedtages i henhold til vandrammedirektivets artikel 16, stk. 2, og på progressivt at reducere forurening med andre stoffer, som ellers vil forhindre		- Lov om forurennet jord - Bekendtgørelse om krav til udledning af visse forurenende stoffer til vandløb, søer, overgangsvande, kystvande og havområder

<p>medlemsstaterne i at opfylde mål for overfladevandområderne, der er anført i vandrammedirektivets artikel 4.</p>		
<p>l) Enhver foranstaltning, der er nødvendig for at forebygge betydelige tab af forurenende stoffer fra tekniske anlæg og for at forebygge eller reducere virkningerne af forurening som følge af ulykker, f.eks. som følge af oversvømmelse, herunder gennem systemer til at opdage og varsle om sådanne begivenheder og i forbindelse med ulykker, som ikke med rimelighed kunne have været forudset, alle passende foranstaltninger til nedbringelse af risikoen for vandøkosystemerne.</p>		<ul style="list-style-type: none"> - Lov om miljøbeskyttelse - Lov om vandløb - Bekendtgørelse om kontrol med risikoen for større uheld med farlige stoffer - Beredskabsloven - Bekendtgørelse om godkendelse af listevirksomhed - Bekendtgørelse om jordvarmeanlæg - Bekendtgørelse om miljøregulering af visse aktiviteter - Bekendtgørelse om indretning, etablering og drift af olietanke, rørsystemer og pipelines - Bekendtgørelse om forebyggelse af jord- og grundvandsforurening fra benzin- og dieselsalgsanlæg

Generelle supplerende foranstaltninger

Indsatsprogrammernes generelle supplerende foranstaltninger har til formål at beskytte og forbedre vandforekomster generelt i alle vandområdedistrikter og er således ikke målrettet bestemte vandforekomster, jf. lovens § 20, stk. 3. De generelle supplerende foranstaltninger udgøres af dele af anden lovgivning, der fremgår af tabel 1.

Tabel 1. Anden lovgivning, hvoraf dele udgør generelle supplerende foranstaltninger.

Lov om planlægning
Lov om naturbeskyttelse
Lov om vandløb
Lov om nationalparker
Lov om miljøbeskyttelse
Lov om forurennet jord
Lov om skove
Bekendtgørelse om miljøgodkendelse og samtidig sagsbehandling af ferskvandsdambrug
Bekendtgørelse om påfyldning og vask m.v. af sprøjter til udbringning af plantebeskyttelsesmidler
Bekendtgørelse om bekæmpelsesmidler
Bekendtgørelse om anvendelse af plantebeskyttelsesmidler på golfbaner
Lov om jordbrugets anvendelse af gødning og om plantedække
Bekendtgørelse om næringsstofreducerende tiltag og dyrkningsrelaterede tiltag i jordbruget for planperioden 2020/2021
Bekendtgørelse om jordvarmeanlæg
Bekendtgørelse om miljøkrav i forbindelse med etablering og drift af autoværksteder m.v.
Bekendtgørelse om kontrol med risikoen for større uheld med farlige stoffer
Bekendtgørelse om kontrol af beholdere til opbevaring af flydende husdyrgødning og ensilagesaft
Bekendtgørelse om trawl- og vodfiskeri
Bekendtgørelse om regulering af fiskeri efter muslinger og østers
Bekendtgørelse om varmeindvindingsanlæg og grundvandskøleanlæg
Bekendtgørelse om bypass, nyttiggørelse og klappning af optaget havbundsmateriale
Bekendtgørelse om miljøregulering af dyrehold og om opbevaring og anvendelse af gødning
Bekendtgørelse om begrænsning af import, salg og anvendelse af biocidholdig bundmaling
Lov om hold af dyr
Bekendtgørelse om særlige foranstaltninger til nedbringelse af antibiotikaforbruget i svinebesætninger
Bekendtgørelse om udtagning af kulstofholdige lavbundsjorder med henblik på genopretning af naturlig hydrologi (klima-lavbundsprojekter)

