



Lovtidende A

Bekendtgørelse om miljømål for overfladevandområder og grundvandsforekomster¹

I medfør af § 7, stk. 1, § 9, stk. 1, § 10, stk. 1, § 11, stk. 1, § 13, § 14 og § 32 i lov om vandplanlægning, jf. lovbekendtgørelse nr. 126 af 26. januar 2017, og § 10, stk. 1, i lov om vandforsyning m.v., jf. lovbekendtgørelse nr. ~~602 af 10. maj 2022~~ 1149 af 28. oktober 2024, fastsættes:

§ 1. Bekendtgørelsen fastlægger konkrete miljømål for overfladevandområder og grundvandsforekomster for hvert vandområdedistrikt, jf. bekendtgørelse om vandområdedistrikter og hovedvandomlande.

§ 2. Miljømålene gælder for de overfladevandområder og grundvandsforekomster, der er omfattet af vandplanlægningen, og som fremgår af bilag 1-4.

Stk. 2. De overfladevandområder, som i medfør af § 9 i lov om vandplanlægning er udpeget af miljøministeren som kunstige eller stærkt modificerede, fremgår af afsnit 4) i bilag 1-4.

Stk. 3. De grundvandsforekomster, som i medfør af § 10, stk. 1, i lov om vandforsyning m.v. er udpeget af miljøministeren som drikkevandsforekomster, fremgår af afsnit 5) i bilag 1-4.

§ 3. Miljømål er

- 1) for Vandområdedistrikt Jylland og Fyn fastlagt i bilag 1,
- 2) for Vandområdedistrikt Sjælland fastlagt i bilag 2,
- 3) for Vandområdedistrikt Bornholm fastlagt i bilag 3, og
- 4) for Internationalt Vandområdedistrikt fastlagt i bilag 4.

§ 4. Miljøministeren kan fravige de fastlagte miljømål, hvis

- 1) manglende opnåelse af god grundvandstilstand, god økologisk tilstand eller, hvor det er relevant, godt økologisk potentiale eller manglende forebyggelse af forringelse af et overfladevandområdes eller en grundvandsforekomsts tilstand skyldes ændringer af overfladevandområdets fysiske karakteristika eller i grundvandsforekomstens niveau, eller
- 2) manglende forebyggelse af et overfladevandområdes forringelse fra høj tilstand til god tilstand skyldes ny bæredygtig menneskelig udviklingsaktivitet.

Stk. 2. Følgende betingelser skal være opfyldt for at fravige fastlagte miljømål:

- 1) Ministeren skal tage alle praktisk gennemførlige skridt for at mindske den skadelige indvirkning på vandforekomstens tilstand.
- 2) Ændringerne skal være begrundet i væsentlige samfundsinteresser, eller nyttevirkningerne for miljøet og samfundet ved at nå de fastlagte miljømål skal være mindre end de nyttevirkninger for befolkningens sundhed, opretholdelsen af menneskers sikkerhed og en bæredygtig udvikling, der følger af ændringerne.
- 3) De nyttige mål, der tilgodeses ved fravigelse af fastlagte miljømål, kan på grund af tekniske vanskeligheder eller uforholdsmæssigt store omkostninger ikke tilgodeses på anden måde, som miljømæssigt er en væsentligt bedre løsning.

¹ Bekendtgørelsen indeholder bestemmelser, der gennemfører dele af Europa-Parlamentets og Rådets direktiv 2008/105/EF af 16. december 2008 om miljøkvalitetskrav inden for vandpolitikken, om ændring og senere ophævelse af Rådets direktiv 82/176/EØF, 83/513/EØF, 84/156/EØF, 84/491/EØF og 86/280/EØF og om ændring af Europa-Parlamentets og Rådets direktiv 2000/60/EF, EU-Tidende 2008, nr. L 348, side 84, som ændret ved Europa-Parlamentets og Rådets direktiv 2013/39/EU af 12. august 2013, EU-Tidende 2013, nr. L 226, side 1, som berigtiget ved Berigtigelse, EU-Tidende 2016, nr. L 24, side 14, dele af Europa-Parlamentets og Rådets direktiv 2006/118/EF af 12. december 2006 om beskyttelse af grundvandet mod forurening og forringelse, EU-Tidende 2006, nr. L 372, side 19, som ændret ved Kommissionens direktiv 2014/80/EU af 20. juni 2014 om ændring af bilag II til Europa-Parlamentets og Rådets direktiv 2006/118/EF om beskyttelse af grundvandet mod forurening og forringelse, EU-Tidende 2014, nr. L 182, side 52, og dele af Europa-Parlamentets og Rådets direktiv 2000/60/EF af 23. oktober 2000 om fastlæggelse af en ramme for Fællesskabets vandpolitiske foranstaltninger, EF-Tidende 2000, nr. L 327, side 1, som senest ændret ved Kommissionens direktiv 2014/101/EU af 30. oktober 2014, EU-Tidende 2014, nr. L 311, side 32, som berigtiget ved Berigtigelse, EU-Tidende 2015, nr. L 16, side 66.

Stk. 3. Miljøstyrelsen kan efter anmodning fra en myndighed og efter en konkret vurdering træffe afgørelse om, at myndigheden under de omstændigheder og betingelser, som er nævnt i stk. 1 og 2, kan fravige de fastlagte miljømål, jf. § 8 i bekendtgørelse om indsatsprogrammer for vandområdedistrikter. Miljøministeren kan bestemme, at en sag er af så principiel karakter, at miljøministeren træffer afgørelsen.

Stk. 4. Miljøministeren foretager ved lejlighed den fornødne korrektion af konkrete miljømål, som en ændring efter stk. 1 og 3 måtte give anledning til, jf. herved § 15, stk. 1, i lov om vandplanlægning.

§ 5. Miljøstyrelsens vejledende registrering af aktivitetszoner, jf. § 14 i lov om vandplanlægning, skal ske efter retningslinjerne i bekendtgørelsens bilag 5.

§ 6. Afgørelser truffet af miljøministeren eller Miljøstyrelsen i medfør af denne bekendtgørelse kan ikke påklages til anden administrativ myndighed.

§ 7. Bekendtgørelsen træder i kraft den ~~21. juni 2023~~XX.

Stk. 2. Bekendtgørelse nr. ~~448 af 11. april 2019~~819 af ~~15. juni 2023~~ om miljømål for overfladevandområder og grundvandsforekomster ophæves.

Miljøministeriet, den 15. juni 2023
Ministeriet for Grøn Trepert, den xx 2025

Magnus Heunieke
Jeppe Bruus

/ ~~Rasmus Moes~~Kristian Hovgaard Juul-Larsen

Miljømål for Vandområdedistrikt Jylland og Fyn

Miljømålene for overfladevand og grundvand i Vandområdedistrikt Jylland og Fyn er fastlagt i tabellerne i dette bilag.

Bilaget er opdelt i følgende afsnit:

- 1) Vandløb
- 2) Søer
- 3) Kystvande
- 4) Kunstige eller stærkt modificerede vandområder
- 5) Grundvand

1. Miljømål for vandløb

Miljømål for vandløbsforekomster findes i tabel 1.1. I tabellen er angivet de enkelte vandløbs eller vandløbsstrækningers nummer, beliggenhedskommune (som identificeret ud fra foreliggende oplysninger), eventuelle navn, afgrænsende koordinater, type, længde og miljømål.

Vandløbsforekomsternes til enhver tid aktuelle tilstand, herunder i forhold til de enkelte kvalitetselementer, skal beskyttes mod forringelse, jf. § 7, stk. 2, nr. 1, i lov om vandplanlægning. Resultatet af [Styrelsen for Grøn Arealomlægning og Vandmiljø](#) og, for så vidt angår forekomst af visse forurenende stoffer, Miljøstyrelsens seneste klassificering af tilstanden i henhold til bekendtgørelse om overvågning af overfladevandets, grundvandets og beskyttede områders tilstand og om naturovervågning af internationale naturbeskyttelsesområder kan ses på MiljøGIS, hvortil der er adgang fra [Miljøstyrelsens Styrelsen for Grøn Arealomlægning og Vandmiljø](#) hjemmeside.

En vandløbsforekomst opfylder det konkrete fastlagte miljømål, når vandløbsforekomstens aktuelle tilstand kan klassificeres med en tilstandsklasse, ~~jf. i henhold til~~ bekendtgørelse om overvågning af overfladevandets, grundvandets og beskyttede områders tilstand og om naturovervågning af internationale naturbeskyttelsesområder, der mindst svarer til det fastlagte mål.

Tabel 1.1. Miljømål for vandløbsforekomster.

<u>Nummer</u>	<u>Navn og kommune(r)</u>	<u>Afgrænsede koordinater</u>	<u>Type</u>	<u>Længde (km)</u>	<u>Miljømål</u>
o10204	Kommune(r): Odder Navn: Ulvskov Bæk	x1: 569178.82, y1: 6202543.07, x2: 568424.56, y2: 6203140.96	RW1	1,01	God økologisk tilstand senest 22. december 2027 God kemisk tilstand senest 22. december 2021

<u>o4026 b</u>	<u>Kommune(r):</u> Assens <u>Navn:</u> Pindstofteafløbet	<u>x1:</u> 576540.26, <u>y1:</u> 6130465.57, <u>x2:</u> 575367.89, <u>y2:</u> 6131242.92	<u>RW1</u>	<u>1,78</u>	<u>God økologisk tilstand</u> <u>senest 22. december</u> <u>2027</u> <u>God kemisk tilstand</u> <u>senest 22. december</u> <u>2021</u>
<u>o8306 a x</u>	<u>Kommune(r):</u> Kerteminde, Nyborg <u>Navn:</u> Kauslunde Å	<u>x1:</u> 607699.51, <u>y1:</u> 6143354.19, <u>x2:</u> 605852.40, <u>y2:</u> 6141115.25	<u>RW2</u>	<u>3,62</u>	<u>God økologisk tilstand</u> <u>senest 22. december</u> <u>2027</u> <u>God kemisk tilstand</u> <u>senest 22. december</u> <u>2021</u>
<u>o5302</u>	<u>Kommune(r):</u> Hedensted <u>Navn:</u> Tilløb til Skjold Å øst for	<u>x1:</u> 559669.26, <u>y1:</u> 6183098.88, <u>x2:</u> 560385.80, <u>y2:</u> 6184258.53	<u>RW1</u>	<u>1,54</u>	<u>God økologisk tilstand</u> <u>senest 22. december</u> <u>2027</u> <u>God kemisk tilstand</u> <u>senest 22. december</u> <u>2021</u>
<u>o4960 y</u>	<u>Kommune(r):</u> Varde <u>Navn:</u> V120 - Vest for Hostrup	<u>x1:</u> 481225.16, <u>y1:</u> 6167747.50, <u>x2:</u> 480097.74, <u>y2:</u> 6168921.25	<u>RW1</u>	<u>2,39</u>	<u>God økologisk tilstand</u> <u>senest 22. december</u> <u>2027</u> <u>God kemisk tilstand</u> <u>senest 22. december</u> <u>2021</u>
<u>o4178 a</u>	<u>Kommune(r):</u> Assens <u>Navn:</u> Høsletbækken	<u>x1:</u> 564619.67, <u>y1:</u> 6135259.05, <u>x2:</u> 563788.86, <u>y2:</u> 6136275.36	<u>RW1</u>	<u>1,53</u>	<u>God økologisk tilstand</u> <u>senest 22. december</u> <u>2027</u> <u>God kemisk tilstand</u> <u>senest 22. december</u> <u>2027</u>
<u>o10227</u>	<u>Kommune(r):</u> Herning <u>Navn:</u> Birkebæk	<u>x1:</u> 499489.43, <u>y1:</u> 6209385.53, <u>x2:</u> 496232.22, <u>y2:</u> 6210124.12	<u>RW1</u>	<u>3,57</u>	<u>God økologisk tilstand</u> <u>senest 22. december</u> <u>2027</u> <u>God kemisk tilstand</u> <u>senest 22. december</u> <u>2021</u>
<u>o8429 b</u>	<u>Kommune(r):</u> Fredericia, Vejle <u>Navn:</u> Spang Å	<u>x1:</u> 543785.83, <u>y1:</u> 6162508.01, <u>x2:</u> 542109.20, <u>y2:</u> 6162008.17	<u>RW2</u>	<u>2,03</u>	<u>God økologisk tilstand</u> <u>senest 22. december</u> <u>2021</u> <u>God kemisk tilstand</u> <u>senest 22. december</u> <u>2021</u>
<u>o10152</u>	<u>Kommune(r):</u> Vejle <u>Navn:</u> Tilløb til Tirsbæk	<u>x1:</u> 539675.02, <u>y1:</u> 6175464.04, <u>x2:</u> 538666.36, <u>y2:</u> 6176131.32	<u>RW1</u>	<u>1,37</u>	<u>God økologisk tilstand</u> <u>senest 22. december</u> <u>2021</u> <u>God kemisk tilstand</u>

					<u>senest 22. december 2021</u>
<u>c00471</u>	<u>Kommune(r):</u> <u>Aalborg</u> <u>Navn:</u> <u>Uden navn</u>	<u>x1: 536806.56,</u> <u>y1: 6309393.55,</u> <u>x2: 536798.58,</u> <u>y2: 6310396.52</u>	<u>RW1</u>	<u>1,12</u>	<u>God økologisk tilstand</u> <u>senest 22. december 2027</u> <u>God kemisk tilstand</u> <u>senest 22. december 2021</u>
<u>o7976</u>	<u>Kommune(r):</u> <u>Hjørring</u> <u>Navn:</u> <u>Bøgeholt Bæk</u>	<u>x1: 567750.98,</u> <u>y1: 6370004.63,</u> <u>x2: 568061.75,</u> <u>y2: 6368140.12</u>	<u>RW1</u>	<u>2,64</u>	<u>God økologisk tilstand</u> <u>senest 22. december 2027</u> <u>God kemisk tilstand</u> <u>senest 22. december 2021</u>
<u>o7449</u>	<u>Kommune(r):</u> <u>Rebild, Aalborg</u> <u>Navn:</u> <u>Uden navn</u>	<u>x1: 571534.05,</u> <u>y1: 6298794.11,</u> <u>x2: 570692.10,</u> <u>y2: 6298451.97</u>	<u>RW1</u>	<u>0,98</u>	<u>God økologisk tilstand</u> <u>senest 22. december 2027</u> <u>God kemisk tilstand</u> <u>senest 22. december 2021</u>
<u>c00037</u>	<u>Kommune(r):</u> <u>Vejle</u> <u>Navn:</u> <u>THYREGOD BÆK</u>	<u>x1: 516650.64,</u> <u>y1: 6197743.46,</u> <u>x2: 516177.52,</u> <u>y2: 6196703.95</u>	<u>RW1</u>	<u>1,25</u>	<u>God økologisk tilstand</u> <u>senest 22. december 2027</u> <u>God kemisk tilstand</u> <u>senest 22. december 2021</u>
<u>o5446 x</u>	<u>Kommune(r):</u> <u>Ringkøbing-Skjern</u> <u>Navn:</u> <u>Gråhede</u> <u>Strømmesbøl Bæk</u>	<u>x1: 470640.86,</u> <u>y1: 6195004.82,</u> <u>x2: 474012.99,</u> <u>y2: 6190772.68</u>	<u>RW1</u>	<u>5,86</u>	<u>God økologisk tilstand</u> <u>senest 22. december 2027</u> <u>God kemisk tilstand</u> <u>senest 22. december 2021</u>
<u>o7814</u>	<u>Kommune(r):</u> <u>Brønderslev,</u> <u>Frederikshavn</u> <u>Navn:</u> <u>Albæk</u>	<u>x1: 586063.50,</u> <u>y1: 6344363.65,</u> <u>x2: 584039.30,</u> <u>y2: 6343711.41</u>	<u>RW1</u>	<u>2,55</u>	<u>God økologisk tilstand</u> <u>senest 22. december 2027</u> <u>God kemisk tilstand</u> <u>senest 22. december 2021</u>
<u>o7923 d</u>	<u>Kommune(r):</u> <u>Hjørring</u> <u>Navn:</u> <u>Uden navn</u>	<u>x1: 561115.22,</u> <u>y1: 6354829.87,</u> <u>x2: 560228.42,</u> <u>y2: 6355972.49,</u> <u>x3: 560228.42,</u> <u>y3: 6355972.49,</u> <u>x4: 559774.05,</u> <u>y4: 6355234.16,</u> <u>x5: 560228.42,</u> <u>y5: 6355972.49,</u>	<u>RW1</u>	<u>2,58</u>	<u>God økologisk tilstand</u> <u>senest 22. december 2027</u> <u>God kemisk tilstand</u> <u>senest 22. december 2021</u>

		x6: 560216.72, y6: 6356097.21			
<u>o8665</u>	Kommune(r): Skanderborg Navn: Javngyde Bæk - Låsbyvejen -	x1: 551115.43, y1: 6219302.41, x2: 550670.81, y2: 6219798.21, x3: 551115.43, y3: 6219302.41, x4: 550958.98, y4: 6219083.70, x5: 551375.12, y5: 6219502.98, x6: 551115.43, y6: 6219302.41	RW2	1,37	God økologisk tilstand senest 22. december 2021 God kemisk tilstand senest 22. december 2021
<u>o8877_n</u>	Kommune(r): Vesthimmerlands, Mariagerfjord Navn: Uden navn	x1: 537161.39, y1: 6282117.04, x2: 533732.66, y2: 6283122.71	RW2	4,12	God økologisk tilstand senest 22. december 2027 God kemisk tilstand senest 22. december 2021
<u>o5675</u>	Kommune(r): Skanderborg Navn: Jordbjerg Bæk - NV. f. Tushø	x1: 556525.60, y1: 6207064.95, x2: 556684.14, y2: 6205734.40, x3: 556525.60, y3: 6207064.95, x4: 556268.60, y4: 6206989.74, x5: 556882.31, y5: 6207333.95, x6: 556525.60, y6: 6207064.95	RW1	2,39	God økologisk tilstand senest 22. december 2027 God kemisk tilstand senest 22. december 2021
<u>c00151</u>	Kommune(r): Aarhus Navn: Spørring Å - Todbjerg Bæk og Afl	x1: 571779.81, y1: 6240011.13, x2: 569925.73, y2: 6239968.98, x3: 571813.12, y3: 6240086.77, x4: 571779.81, y4: 6240011.13, x5: 571834.15, y5: 6239988.88, x6: 571779.81, y6: 6240011.13	RW2	2,52	God økologisk tilstand senest 22. december 2021 God kemisk tilstand senest 22. december 2027
<u>ode 1.13 961</u>	Kommune(r): Nordfyns Navn: Margårds Mølle Å	x1: 577601.69, y1: 6147546.05, x2: 576890.32, y2: 6148448.42	RW2	1,61	God økologisk tilstand senest 22. december 2021 God kemisk tilstand senest 22. december 2021
<u>o4560</u>	Kommune(r): Middelfart	x1: 560387.69, y1: 6150928.74,	RW1	0,5	God økologisk tilstand senest 22. december

	Navn: Tilløb til Pavebæk	x2: <u>560056.56</u> , y2: <u>6151242.87</u>			<u>2027</u> <u>God kemisk tilstand</u> <u>senest 22. december</u> <u>2021</u>
<u>c00164</u>	Kommune(r): <u>Favrskov</u> Navn: <u>Norring Møllebæk -</u> <u>Mellemste og</u>	x1: <u>562704.07</u> , y1: <u>6233641.90</u> , x2: <u>562199.08</u> , y2: <u>6233481.70</u> , x3: <u>561868.94</u> , y3: <u>6233264.83</u> , x4: <u>561812.95</u> , y4: <u>6233127.65</u> , x5: <u>561886.55</u> , y5: <u>6233280.93</u> , x6: <u>561856.53</u> , y6: <u>6233307.02</u> , x7: <u>561886.55</u> , y7: <u>6233280.93</u> , x8: <u>561868.94</u> , y8: <u>6233264.83</u> , x9: <u>562199.08</u> , y9: <u>6233481.70</u> , x10: <u>561996.53</u> , y10: <u>6233789.07</u> , x11: <u>562199.08</u> , y11: <u>6233481.70</u> , x12: <u>561886.55</u> , y12: <u>6233280.93</u> , x13: <u>561868.94</u> , y13: <u>6233264.83</u> , x14: <u>561775.63</u> , y14: <u>6233273.92</u>	<u>RW1</u>	<u>1,65</u>	<u>God økologisk tilstand</u> <u>senest 22. december</u> <u>2027</u> <u>God kemisk tilstand</u> <u>senest 22. december</u> <u>2021</u>
<u>rib 1.10.05009</u>	Kommune(r): <u>Billund</u> Navn: <u>Ansager Å</u>	x1: <u>491165.41</u> , y1: <u>6170584.64</u> , x2: <u>491053.96</u> , y2: <u>6171046.97</u>	<u>RW1</u>	<u>0,5</u>	<u>God økologisk tilstand</u> <u>senest 22. december</u> <u>2027</u> <u>God kemisk tilstand</u> <u>senest 22. december</u> <u>2021</u>
<u>o8125</u>	Kommune(r): <u>Sønderborg</u> Navn: <u>Tingsted bæk</u>	x1: <u>556296.95</u> , y1: <u>6092155.02</u> , x2: <u>559903.24</u> , y2: <u>6091721.04</u>	<u>RW2</u>	<u>5,43</u>	<u>God økologisk tilstand</u> <u>senest 22. december</u> <u>2021</u> <u>God kemisk tilstand</u> <u>senest 22. december</u> <u>2021</u>
<u>o8817 a</u>	Kommune(r): <u>Holstebro</u> Navn: <u>Landting Å</u>	x1: <u>485952.66</u> , y1: <u>6260175.50</u> , x2: <u>484055.72</u> , y2: <u>6262156.82</u>	<u>RW2</u>	<u>3,43</u>	<u>God økologisk tilstand</u> <u>senest 22. december</u> <u>2027</u> <u>God kemisk tilstand</u> <u>senest 22. december</u> <u>2021</u>

o7038	<u>Kommune(r):</u> <u>Lemvig</u> <u>Navn:</u> <u>Heldum Bæk</u>	<u>x1: 455217.99,</u> <u>y1: 6268733.41,</u> <u>x2: 454511.37,</u> <u>y2: 6268221.14,</u> <u>x3: 455217.99,</u> <u>y3: 6268733.41,</u> <u>x4: 455185.13,</u> <u>y4: 6267867.80,</u> <u>x5: 455490.71,</u> <u>y5: 6269245.22,</u> <u>x6: 455217.99,</u> <u>y6: 6268733.41</u>	RW1	2,64	<u>God økologisk tilstand</u> <u>senest 22. december</u> <u>2027</u> <u>God kemisk tilstand</u> <u>senest 22. december</u> <u>2021</u>
o8578	<u>Kommune(r):</u> <u>Vejle</u> <u>Navn:</u> <u>ODDERBÆK</u>	<u>x1: 519057.43,</u> <u>y1: 6198154.90,</u> <u>x2: 519064.69,</u> <u>y2: 6196231.67,</u> <u>x3: 519064.69,</u> <u>y3: 6196231.67,</u> <u>x4: 518943.65,</u> <u>y4: 6195961.48,</u> <u>x5: 519313.80,</u> <u>y5: 6195466.97,</u> <u>x6: 519064.69,</u> <u>y6: 6196231.67</u>	RW2	4,75	<u>God økologisk tilstand</u> <u>senest 22. december</u> <u>2027</u> <u>God kemisk tilstand</u> <u>senest 22. december</u> <u>2021</u>
o10252	<u>Kommune(r):</u> <u>Aarhus</u> <u>Navn:</u> <u>Lisbjerg Bæk</u>	<u>x1: 573430.86,</u> <u>y1: 6232327.58,</u> <u>x2: 572759.17,</u> <u>y2: 6232479.24,</u> <u>x3: 573413.07,</u> <u>y3: 6232495.34,</u> <u>x4: 573430.86,</u> <u>y4: 6232327.58,</u> <u>x5: 573523.66,</u> <u>y5: 6232213.06,</u> <u>x6: 573430.86,</u> <u>y6: 6232327.58,</u> <u>x7: 573562.29,</u> <u>y7: 6232113.87,</u> <u>x8: 573415.15,</u> <u>y8: 6232108.58,</u> <u>x9: 573562.29,</u> <u>y9: 6232113.87,</u> <u>x10: 573523.66,</u> <u>y10: 6232213.06,</u> <u>x11: 573573.05,</u> <u>y11: 6232310.55,</u> <u>x12: 573569.24,</u> <u>y12: 6232384.89,</u> <u>x13: 573523.66,</u> <u>y13: 6232213.06,</u> <u>x14: 573573.05,</u> <u>y14: 6232310.55,</u> <u>x15: 573588.67,</u> <u>y15: 6232313.81,</u>	RW1	2,76	<u>God økologisk tilstand</u> <u>senest 22. december</u> <u>2027</u> <u>God kemisk tilstand</u> <u>senest 22. december</u> <u>2021</u>

		<u>x16: 573573.05,</u> <u>y16: 6232310.55,</u> <u>x17: 573562.29,</u> <u>y17: 6232113.87,</u> <u>x18: 573644.63,</u> <u>y18: 6231380.73</u>			
<u>o5869 x</u>	<u>Kommune(r):</u> <u>Ikast-Brande</u> <u>Navn:</u> <u>Over Isen Bæk</u>	<u>x1: 514448.20,</u> <u>y1: 6214766.05,</u> <u>x2: 513285.57,</u> <u>y2: 6215996.02</u>	<u>RW1</u>	<u>1,96</u>	<u>God økologisk tilstand</u> <u>senest 22. december</u> <u>2021</u> <u>God kemisk tilstand</u> <u>senest 22. december</u> <u>2021</u>
<u>o3899</u>	<u>Kommune(r):</u> <u>Nyborg</u> <u>Navn:</u> <u>Åsmose Bæk</u>	<u>x1: 607162.53,</u> <u>y1: 6126512.33,</u> <u>x2: 606884.82,</u> <u>y2: 6125086.08,</u> <u>x3: 607049.21,</u> <u>y3: 6125083.53,</u> <u>x4: 606884.82,</u> <u>y4: 6125086.08,</u> <u>x5: 606884.82,</u> <u>y5: 6125086.08,</u> <u>x6: 606848.90,</u> <u>y6: 6124899.59</u>	<u>RW1</u>	<u>2,02</u>	<u>God økologisk tilstand</u> <u>senest 22. december</u> <u>2021</u> <u>God kemisk tilstand</u> <u>senest 22. december</u> <u>2021</u>
<u>o1506 x</u>	<u>Kommune(r):</u> <u>Billund, Vejle</u> <u>Navn:</u> <u>SIMMELBÆK</u>	<u>x1: 509990.51,</u> <u>y1: 6179778.71,</u> <u>x2: 505812.32,</u> <u>y2: 6180332.11</u>	<u>RW2</u>	<u>4,61</u>	<u>God økologisk tilstand</u> <u>senest 22. december</u> <u>2027</u> <u>God kemisk tilstand</u> <u>senest 22. december</u> <u>2021</u>
<u>o8290 c</u>	<u>Kommune(r):</u> <u>Kolding</u> <u>Navn:</u> <u>Aller Å</u>	<u>x1: 534204.38,</u> <u>y1: 6134517.98,</u> <u>x2: 531527.59,</u> <u>y2: 6134149.82</u>	<u>RW2</u>	<u>3,73</u>	<u>God økologisk tilstand</u> <u>senest 22. december</u> <u>2021</u> <u>God kemisk tilstand</u> <u>senest 22. december</u> <u>2021</u>
<u>o5808</u>	<u>Kommune(r):</u> <u>Skanderborg</u> <u>Navn:</u> <u>Langdal Bæk -</u> <u>Jernbane-Mossø</u>	<u>x1: 552571.43,</u> <u>y1: 6213404.82,</u> <u>x2: 551815.83,</u> <u>y2: 6212869.27,</u> <u>x3: 551815.83,</u> <u>y3: 6212869.27,</u> <u>x4: 551806.05,</u> <u>y4: 6212896.98,</u> <u>x5: 551823.31,</u> <u>y5: 6212475.71,</u> <u>x6: 551246.37,</u> <u>y6: 6212663.27,</u> <u>x7: 551823.31,</u> <u>y7: 6212475.71,</u> <u>x8: 551783.38,</u>	<u>RW1</u>	<u>3</u>	<u>God økologisk tilstand</u> <u>senest 22. december</u> <u>2027</u> <u>God kemisk tilstand</u> <u>senest 22. december</u> <u>2021</u>

		<u>y8: 6212257.89,</u> <u>x9: 551815.83,</u> <u>y9: 6212869.27,</u> <u>x10: 551823.31,</u> <u>y10: 6212475.71,</u> <u>x11: 551918.99,</u> <u>y11: 6211994.60,</u> <u>x12: 551783.38,</u> <u>y12: 6212257.89,</u> <u>x13: 551783.38,</u> <u>y13: 6212257.89,</u> <u>x14: 551687.87,</u> <u>y14: 6212256.76</u>			
<u>t44</u>	<u>Kommune(r):</u> <u>Svendborg</u> <u>Navn:</u> <u>Lundeborg Skov 1</u>	<u>x1: 613412.44,</u> <u>y1: 6110812.95,</u> <u>x2: 613245.53,</u> <u>y2: 6110878.72</u>	<u>RW1</u>	<u>0,19</u>	<u>God økologisk tilstand</u> <u>senest 22. december</u> <u>2021</u> <u>God kemisk tilstand</u> <u>senest 22. december</u> <u>2021</u>
<u>o7441</u>	<u>Kommune(r):</u> <u>Vesthimmerlands</u> <u>Navn:</u> <u>Uden navn</u>	<u>x1: 521482.64,</u> <u>y1: 6297720.42,</u> <u>x2: 521187.66,</u> <u>y2: 6298191.19</u>	<u>RW1</u>	<u>0,56</u>	<u>God økologisk tilstand</u> <u>senest 22. december</u> <u>2021</u> <u>God kemisk tilstand</u> <u>senest 22. december</u> <u>2021</u>
<u>o8966</u>	<u>Kommune(r):</u> <u>Frederikshavn</u> <u>Navn:</u> <u>Åsted Å</u>	<u>x1: 584023.80,</u> <u>y1: 6366532.51,</u> <u>x2: 583734.44,</u> <u>y2: 6364190.10</u>	<u>RW2</u>	<u>3,43</u>	<u>God økologisk tilstand</u> <u>senest 22. december</u> <u>2021</u> <u>God kemisk tilstand</u> <u>senest 22. december</u> <u>2021</u>
<u>o4260</u>	<u>Kommune(r):</u> <u>Assens</u> <u>Navn:</u> <u>Assenbøllefløbet</u>	<u>x1: 571342.22,</u> <u>y1: 6138844.77,</u> <u>x2: 570966.49,</u> <u>y2: 6138850.64,</u> <u>x3: 570853.81,</u> <u>y3: 6138644.58,</u> <u>x4: 570966.49,</u> <u>y4: 6138850.64,</u> <u>x5: 570941.37,</u> <u>y5: 6138921.01,</u> <u>x6: 570966.49,</u> <u>y6: 6138850.64</u>	<u>RW1</u>	<u>0,8</u>	<u>God økologisk tilstand</u> <u>senest 22. december</u> <u>2021</u> <u>God kemisk tilstand</u> <u>senest 22. december</u> <u>2021</u>
<u>t159</u>	<u>Kommune(r):</u> <u>Horsens</u> <u>Navn:</u> <u>Tilløb til Horsens</u> <u>Fjord</u>	<u>x1: 556996.10,</u> <u>y1: 6188676.72,</u> <u>x2: 556841.72,</u> <u>y2: 6188294.25</u>	<u>RW1</u>	<u>0,48</u>	<u>God økologisk tilstand</u> <u>senest 22. december</u> <u>2021</u> <u>God kemisk tilstand</u> <u>senest 22. december</u> <u>2021</u>

<u>rib 1.10.00493</u>	Kommune(r): <u>Esbjerg, Varde</u> Navn: <u>Alslev Å</u>	x1: <u>474880.59,</u> y1: <u>6158567.78,</u> x2: <u>472082.52,</u> y2: <u>6157621.59</u>	<u>RW2</u>	<u>3,17</u>	<u>God økologisk tilstand</u> <u>senest 22. december</u> <u>2027</u> <u>God kemisk tilstand</u> <u>senest 22. december</u> <u>2021</u>
<u>o5793</u>	Kommune(r): <u>Aarhus</u> Navn: <u>Beder Bæk</u>	x1: <u>574603.88,</u> y1: <u>6213348.86,</u> x2: <u>574258.06,</u> y2: <u>6212599.58</u>	<u>RW1</u>	<u>1,01</u>	<u>God økologisk tilstand</u> <u>senest 22. december</u> <u>2027</u> <u>God kemisk tilstand</u> <u>senest 22. december</u> <u>2021</u>
<u>o4716</u>	Kommune(r): <u>Nordfyns</u> Navn: <u>Nr. Esterbølle</u> <u>Bybæk</u>	x1: <u>575315.89,</u> y1: <u>6157488.50,</u> x2: <u>574550.35,</u> y2: <u>6156589.64,</u> x3: <u>574456.15,</u> y3: <u>6155802.60,</u> x4: <u>574550.35,</u> y4: <u>6156589.64,</u> x5: <u>575366.07,</u> y5: <u>6155732.03,</u> x6: <u>574550.35,</u> y6: <u>6156589.64</u>	<u>RW1</u>	<u>3,93</u>	<u>God økologisk tilstand</u> <u>senest 22. december</u> <u>2021</u> <u>God kemisk tilstand</u> <u>senest 22. december</u> <u>2021</u>
<u>o9897</u>	Kommune(r): <u>Skanderborg</u> Navn: <u>Hedekov Bæk -</u> <u>Tåning Sø-Mo</u>	x1: <u>553784.70,</u> y1: <u>6208759.58,</u> x2: <u>551813.88,</u> y2: <u>6209430.75</u>	<u>RW5</u>	<u>2,93</u>	<u>God økologisk tilstand</u> <u>senest 22. december</u> <u>2027</u> <u>God kemisk tilstand</u> <u>senest 22. december</u> <u>2021</u>
<u>o8187 a</u>	Kommune(r): <u>Faaborg-Midtfyn</u> Navn: <u>Kværndrup Å</u>	x1: <u>594737.24,</u> y1: <u>6115312.37,</u> x2: <u>595792.36,</u> y2: <u>6116439.45</u>	<u>RW2</u>	<u>2</u>	<u>God økologisk tilstand</u> <u>senest 22. december</u> <u>2021</u> <u>God kemisk tilstand</u> <u>senest 22. december</u> <u>2021</u>
<u>rin 1.2 00446</u>	Kommune(r): <u>Lemvig</u> Navn: <u>Fald Å/Klostermølle</u> <u>Å/Træl</u>	x1: <u>466391.06,</u> y1: <u>6263699.16,</u> x2: <u>465776.11,</u> y2: <u>6263401.55</u>	<u>RW2</u>	<u>0,76</u>	<u>God økologisk tilstand</u> <u>senest 22. december</u> <u>2021</u> <u>God kemisk tilstand</u> <u>senest 22. december</u> <u>2021</u>
<u>o9946</u>	Kommune(r): <u>Skive</u> Navn: <u>Nautrup-Glynge</u> <u>Bæk</u>	x1: <u>495810.92,</u> y1: <u>6290994.05,</u> x2: <u>495252.16,</u> y2: <u>6290858.58,</u> x3: <u>496495.92,</u> y3: <u>6290799.77,</u>	<u>RW5</u>	<u>1,1</u>	<u>God økologisk tilstand</u> <u>senest 22. december</u> <u>2027</u> <u>God kemisk tilstand</u> <u>senest 22. december</u> <u>2021</u>

		x4: 496131.66, y4: 6290996.68			
<u>o7308</u>	<u>Kommune(r):</u> <u>Mariagerfjord</u> <u>Navn:</u> <u>Hjulrenden</u>	x1: 569038.80, y1: 6287697.98, x2: 567906.11, y2: 6288238.73, x3: 569038.80, y3: 6287697.98, x4: 569024.34, y4: 6287698.14, x5: 569318.35, y5: 6287690.64, x6: 569038.80, y6: 6287697.98, x7: 569642.67, y7: 6288267.49, x8: 569318.35, y8: 6287690.64, x9: 569658.12, y9: 6288411.65, x10: 569093.41, y10: 6289157.04, x11: 569658.12, y11: 6288411.65, x12: 569642.67, y12: 6288267.49, x13: 569853.79, y13: 6288550.03, x14: 569658.12, y14: 6288411.65, x15: 569968.00, y15: 6286740.23, x16: 569318.35, y16: 6287690.64, x17: 570232.57, y17: 6288335.66, x18: 569642.67, y18: 6288267.49	<u>RW1</u>	<u>6,09</u>	<u>God økologisk tilstand</u> <u>senest 22. december</u> <u>2027</u> <u>God kemisk tilstand</u> <u>senest 22. december</u> <u>2021</u>
<u>//o5069</u>	<u>Kommune(r):</u> <u>Varde</u> <u>Navn:</u> <u>Uden navn</u>	x1: 467029.75, y1: 6171209.17, x2: 466795.35, y2: 6173551.69, x3: 467191.11, y3: 6171555.34, x4: 467029.75, y4: 6171209.17, x5: 467995.72, y5: 6169731.73, x6: 467029.75, y6: 6171209.17	<u>RW1</u>	<u>5,65</u>	<u>God økologisk tilstand</u> <u>senest 22. december</u> <u>2027</u> <u>God kemisk tilstand</u> <u>senest 22. december</u> <u>2021</u>
<u>o6837 a</u>	<u>Kommune(r):</u> <u>Struer</u>	x1: 468553.54, y1: 6258104.01, x2: 467833.57, y2: 6257179.67	<u>RW1</u>	<u>1,24</u>	<u>God økologisk tilstand</u> <u>senest 22. december</u> <u>2027</u>

	<u>Navn:</u> <u>Bredkær Bæk</u>				<u>God kemisk tilstand</u> <u>senest 22. december</u> <u>2021</u>
<u>o10470</u>	<u>Kommune(r):</u> <u>Aarhus</u> <u>Navn:</u> <u>Giberå</u>	<u>x1: 576747.33,</u> <u>y1: 6215911.73,</u> <u>x2: 576478.25,</u> <u>y2: 6215378.25</u>	<u>RW2</u>	<u>0,76</u>	<u>God økologisk tilstand</u> <u>senest 22. december</u> <u>2021</u> <u>God kemisk tilstand</u> <u>senest 22. december</u> <u>2021</u>
<u>o6977</u>	<u>Kommune(r):</u> <u>Norrdjurs</u> <u>Navn:</u> <u>Sortå - Øvre løb, til</u> <u>Hesse</u>	<u>x1: 602596.66,</u> <u>y1: 6264004.25,</u> <u>x2: 601637.74,</u> <u>y2: 6264444.45</u>	<u>RW1</u>	<u>1,12</u>	<u>God økologisk tilstand</u> <u>senest 22. december</u> <u>2027</u> <u>God kemisk tilstand</u> <u>senest 22. december</u> <u>2021</u>
<u>o6885</u>	<u>Kommune(r):</u> <u>Viborg</u> <u>Navn:</u> <u>Morild Bæk</u>	<u>x1: 539980.62,</u> <u>y1: 6260047.01,</u> <u>x2: 540128.08,</u> <u>y2: 6257967.68</u>	<u>RW1</u>	<u>2,35</u>	<u>God økologisk tilstand</u> <u>senest 22. december</u> <u>2027</u> <u>God kemisk tilstand</u> <u>senest 22. december</u> <u>2021</u>
<u>o9002 d</u>	<u>Kommune(r):</u> <u>Esbjerg</u> <u>Navn:</u> <u>Uden navn</u>	<u>x1: 479020.13,</u> <u>y1: 6149161.72,</u> <u>x2: 477580.95,</u> <u>y2: 6145300.59</u>	<u>RW3</u>	<u>5,62</u>	<u>God økologisk tilstand</u> <u>senest 22. december</u> <u>2021</u> <u>God kemisk tilstand</u> <u>senest 22. december</u> <u>2021</u>
<u>o7319</u>	<u>Kommune(r):</u> <u>Morsø</u> <u>Navn:</u> <u>Uden navn</u>	<u>x1: 487612.41,</u> <u>y1: 6288982.94,</u> <u>x2: 486509.83,</u> <u>y2: 6290180.59</u>	<u>RW1</u>	<u>1,88</u>	<u>God økologisk tilstand</u> <u>senest 22. december</u> <u>2021</u> <u>God kemisk tilstand</u> <u>senest 22. december</u> <u>2021</u>
<u>aal1.1.1242</u>	<u>Kommune(r):</u> <u>Brønderslev</u> <u>Navn:</u> <u>Sterup Møllebæk</u>	<u>x1: 569308.91,</u> <u>y1: 6351624.34,</u> <u>x2: 567344.94,</u> <u>y2: 6353049.25</u>	<u>RW1</u>	<u>3,04</u>	<u>God økologisk tilstand</u> <u>senest 22. december</u> <u>2027</u> <u>God kemisk tilstand</u> <u>senest 22. december</u> <u>2021</u>
<u>o3448 x</u>	<u>Kommune(r):</u> <u>Svendborg</u> <u>Navn:</u> <u>Uden navn</u>	<u>x1: 600346.46,</u> <u>y1: 6100495.00,</u> <u>x2: 599578.09,</u> <u>y2: 6101685.41</u>	<u>RW1</u>	<u>1,62</u>	<u>God økologisk tilstand</u> <u>senest 22. december</u> <u>2021</u> <u>God kemisk tilstand</u> <u>senest 22. december</u> <u>2021</u>
<u>o8186</u>	<u>Kommune(r):</u> <u>Faaborg-Midtfyn</u>	<u>x1: 589077.21,</u> <u>y1: 6116471.02,</u>	<u>RW2</u>	<u>5,91</u>	<u>God økologisk tilstand</u> <u>senest 22. december</u>

	Navn: <u>Hågerup Å</u>	<u>x2: 592159.28,</u> <u>y2: 6115314.88</u>			<u>2027</u> <u>God kemisk tilstand</u> <u>senest 22. december</u> <u>2021</u>
<u>o6238</u>	Kommune(r): <u>Silkeborg</u> Navn: <u>Ellerup Bæk</u>	<u>x1: 548135.69,</u> <u>y1: 6230883.45,</u> <u>x2: 546728.17,</u> <u>y2: 6231992.53</u>	<u>RW1</u>	<u>1,96</u>	<u>God økologisk tilstand</u> <u>senest 22. december</u> <u>2027</u> <u>God kemisk tilstand</u> <u>senest 22. december</u> <u>2021</u>
<u>o6416 x</u>	Kommune(r): <u>Silkeborg</u> Navn: <u>Geddebæk</u> <u>Kjellerup</u>	<u>x1: 524600.42,</u> <u>y1: 6239560.62,</u> <u>x2: 524182.65,</u> <u>y2: 6237736.81,</u> <u>x3: 524521.15,</u> <u>y3: 6237600.98,</u> <u>x4: 524182.65,</u> <u>y4: 6237736.81,</u> <u>x5: 524521.15,</u> <u>y5: 6237600.98,</u> <u>x6: 524338.40,</u> <u>y6: 6237157.72,</u> <u>x7: 524182.65,</u> <u>y7: 6237736.81,</u> <u>x8: 523539.35,</u> <u>y8: 6236494.37,</u> <u>x9: 524942.30,</u> <u>y9: 6236887.80,</u> <u>x10: 524521.15,</u> <u>y10: 6237600.98</u>	<u>RW1</u>	<u>6,19</u>	<u>God økologisk tilstand</u> <u>senest 22. december</u> <u>2027</u> <u>God kemisk tilstand</u> <u>senest 22. december</u> <u>2021</u>
<u>o9842</u>	Kommune(r): <u>Esbjerg</u> Navn: <u>Fovrfelt Bæk</u>	<u>x1: 463930.31,</u> <u>y1: 6149537.88,</u> <u>x2: 462920.55,</u> <u>y2: 6149000.59</u>	<u>RW5</u>	<u>1,29</u>	<u>God økologisk tilstand</u> <u>senest 22. december</u> <u>2027</u> <u>God kemisk tilstand</u> <u>senest 22. december</u> <u>2021</u>
<u>o8640</u>	Kommune(r): <u>Herning</u> Navn: <u>Fjederholt Å</u>	<u>x1: 500778.28,</u> <u>y1: 6214261.51,</u> <u>x2: 499888.37,</u> <u>y2: 6214687.16</u>	<u>RW2</u>	<u>1,2</u>	<u>God økologisk tilstand</u> <u>senest 22. december</u> <u>2021</u> <u>God kemisk tilstand</u> <u>senest 22. december</u> <u>2021</u>
<u>c00173</u>	Kommune(r): <u>Vesthimmerlands,</u> <u>Aalborg</u> Navn: <u>Kildebæk</u> <u>Gundersted Hede</u>	<u>x1: 526281.51,</u> <u>y1: 6309170.71,</u> <u>x2: 526559.04,</u> <u>y2: 6308408.67,</u> <u>x3: 526628.51,</u> <u>y3: 6307969.15,</u> <u>x4: 526559.04,</u> <u>y4: 6308408.67,</u>	<u>RW1</u>	<u>2,34</u>	<u>God økologisk tilstand</u> <u>senest 22. december</u> <u>2027</u> <u>God kemisk tilstand</u> <u>senest 22. december</u> <u>2021</u>

		<u>x5: 527011.30,</u> <u>y5: 6308404.31,</u> <u>x6: 526559.04,</u> <u>y6: 6308408.67</u>			
<u>o7022</u>	<u>Kommune(r):</u> <u>Skive</u> <u>Navn:</u> <u>Bilstrup Bæk</u>	<u>x1: 501074.06,</u> <u>y1: 6265670.39,</u> <u>x2: 500328.00,</u> <u>y2: 6267274.46</u>	<u>RW1</u>	<u>2</u>	<u>God økologisk tilstand</u> <u>senest 22. december</u> <u>2027</u> <u>God kemisk tilstand</u> <u>senest 22. december</u> <u>2021</u>
<u>o6856_y</u>	<u>Kommune(r):</u> <u>Lemvig</u> <u>Navn:</u> <u>Øgental Bæk</u>	<u>x1: 457215.57,</u> <u>y1: 6256372.85,</u> <u>x2: 456865.00,</u> <u>y2: 6259360.12,</u> <u>x3: 457215.57,</u> <u>y3: 6256372.85,</u> <u>x4: 456832.76,</u> <u>y4: 6256124.46,</u> <u>x5: 457602.35,</u> <u>y5: 6256012.12,</u> <u>x6: 457215.57,</u> <u>y6: 6256372.85</u>	<u>RW1</u>	<u>4,44</u>	<u>God økologisk tilstand</u> <u>senest 22. december</u> <u>2027</u> <u>God kemisk tilstand</u> <u>senest 22. december</u> <u>2021</u>
<u>o10242</u>	<u>Kommune(r):</u> <u>Silkeborg</u> <u>Navn:</u> <u>Rødebæk</u>	<u>x1: 537566.90,</u> <u>y1: 6219490.29,</u> <u>x2: 537306.51,</u> <u>y2: 6218830.51,</u> <u>x3: 537263.77,</u> <u>y3: 6218750.87,</u> <u>x4: 537241.16,</u> <u>y4: 6218643.80,</u> <u>x5: 537306.51,</u> <u>y5: 6218830.51,</u> <u>x6: 537290.09,</u> <u>y6: 6218676.02,</u> <u>x7: 537306.51,</u> <u>y7: 6218830.51,</u> <u>x8: 537263.77,</u> <u>y8: 6218750.87,</u> <u>x9: 537385.17,</u> <u>y9: 6219626.12,</u> <u>x10: 537315.60,</u> <u>y10: 6219525.44,</u> <u>x11: 537458.05,</u> <u>y11: 6219844.85,</u> <u>x12: 537385.17,</u> <u>y12: 6219626.12,</u> <u>x13: 537474.11,</u> <u>y13: 6220118.99,</u> <u>x14: 537458.05,</u> <u>y14: 6219844.85,</u> <u>x15: 537474.11,</u> <u>y15: 6220118.99,</u> <u>x16: 537358.75,</u>	<u>RW1</u>	<u>4,47</u>	<u>God økologisk tilstand</u> <u>senest 22. december</u> <u>2021</u> <u>God kemisk tilstand</u> <u>senest 22. december</u> <u>2021</u>

		<u>y16: 6220023.22,</u> <u>x17: 537525.69,</u> <u>y17: 6220288.06,</u> <u>x18: 537474.11,</u> <u>y18: 6220118.99,</u> <u>x19: 537566.90,</u> <u>y19: 6219490.29,</u> <u>x20: 537385.17,</u> <u>y20: 6219626.12,</u> <u>x21: 537263.77,</u> <u>y21: 6218750.87,</u> <u>x22: 537150.79,</u> <u>y22: 6218695.80,</u> <u>x23: 537742.15,</u> <u>y23: 6219290.59,</u> <u>x24: 537732.20,</u> <u>y24: 6219157.18,</u> <u>x25: 537742.15,</u> <u>y25: 6219290.59,</u> <u>x26: 537566.90,</u> <u>y26: 6219490.29,</u> <u>x27: 537771.30,</u> <u>y27: 6219913.21,</u> <u>x28: 537458.05,</u> <u>y28: 6219844.85,</u> <u>x29: 537812.08,</u> <u>y29: 6219260.76,</u> <u>x30: 537760.02,</u> <u>y30: 6219042.55,</u> <u>x31: 537812.36,</u> <u>y31: 6219262.35,</u> <u>x32: 537742.15,</u> <u>y32: 6219290.59,</u> <u>x33: 537812.36,</u> <u>y33: 6219262.35,</u> <u>x34: 537812.08,</u> <u>y34: 6219260.76,</u> <u>x35: 537879.19,</u> <u>y35: 6219076.78,</u> <u>x36: 537812.08,</u> <u>y36: 6219260.76,</u> <u>x37: 538227.12,</u> <u>y37: 6219285.66,</u> <u>x38: 537812.36,</u> <u>y38: 6219262.35</u>			
<u>o7644</u>	<u>Kommune(r):</u> <u>Thisted</u> <u>Navn:</u> <u>Kelstrup Grøft</u>	<u>x1: 485049.55,</u> <u>y1: 6317266.55,</u> <u>x2: 484204.78,</u> <u>y2: 6316099.31,</u> <u>x3: 485049.55,</u> <u>y3: 6317266.55,</u> <u>x4: 484771.01,</u> <u>y4: 6317491.44,</u> <u>x5: 486221.58,</u>	<u>RW1</u>	<u>3,25</u>	<u>God økologisk tilstand</u> <u>senest 22. december</u> <u>2021</u> <u>God kemisk tilstand</u> <u>senest 22. december</u> <u>2021</u>

		<u>y5: 6316985.53,</u> <u>x6: 485049.55,</u> <u>y6: 6317266.55</u>			
<u>o8800 a</u>	<u>Kommune(r):</u> <u>Lemvig</u> <u>Navn:</u> <u>Fåremølle Å</u>	<u>x1: 454735.30,</u> <u>y1: 6256451.54,</u> <u>x2: 448498.37,</u> <u>y2: 6253980.71</u>	<u>RW2</u>	<u>8,83</u>	<u>God økologisk tilstand</u> <u>senest 22. december</u> <u>2027</u> <u>God kemisk tilstand</u> <u>senest 22. december</u> <u>2021</u>
<u>o6311</u>	<u>Kommune(r):</u> <u>Silkeborg</u> <u>Navn:</u> <u>Lemming Nygård</u> <u>Bæk</u>	<u>x1: 535564.24,</u> <u>y1: 6235495.10,</u> <u>x2: 536146.03,</u> <u>y2: 6234398.21,</u> <u>x3: 536146.03,</u> <u>y3: 6234398.21,</u> <u>x4: 536076.50,</u> <u>y4: 6233890.67,</u> <u>x5: 536885.78,</u> <u>y5: 6233730.12,</u> <u>x6: 536146.03,</u> <u>y6: 6234398.21,</u> <u>x7: 536885.78,</u> <u>y7: 6233730.12,</u> <u>x8: 536869.75,</u> <u>y8: 6233532.52,</u> <u>x9: 537247.86,</u> <u>y9: 6233552.98,</u> <u>x10: 536885.78,</u> <u>y10: 6233730.12,</u> <u>x11: 537442.07,</u> <u>y11: 6233686.13,</u> <u>x12: 537247.86,</u> <u>y12: 6233552.98,</u> <u>x13: 537490.77,</u> <u>y13: 6233361.77,</u> <u>x14: 537247.86,</u> <u>y14: 6233552.98</u>	<u>RW1</u>	<u>4,28</u>	<u>God økologisk tilstand</u> <u>senest 22. december</u> <u>2021</u> <u>God kemisk tilstand</u> <u>senest 22. december</u> <u>2021</u>
<u>o9920</u>	<u>Kommune(r):</u> <u>Randers</u> <u>Navn:</u> <u>Hovbæk</u>	<u>x1: 568002.07,</u> <u>y1: 6253607.68,</u> <u>x2: 569786.36,</u> <u>y2: 6253707.32,</u> <u>x3: 569786.36,</u> <u>y3: 6253707.32,</u> <u>x4: 569510.71,</u> <u>y4: 6253872.82,</u> <u>x5: 570889.54,</u> <u>y5: 6253519.28,</u> <u>x6: 569786.36,</u> <u>y6: 6253707.32</u>	<u>RW5</u>	<u>3,94</u>	<u>God økologisk tilstand</u> <u>senest 22. december</u> <u>2027</u> <u>God kemisk tilstand</u> <u>senest 22. december</u> <u>2021</u>
<u>o3287</u>	<u>Kommune(r):</u> <u>Ærø</u>	<u>x1: 585959.25,</u> <u>y1: 6082123.59,</u> <u>x2: 584725.53,</u> <u>y2: 6081842.57</u>	<u>RW1</u>	<u>1,62</u>	<u>God økologisk tilstand</u> <u>senest 22. december</u> <u>2027</u>

	<u>Navn:</u> <u>Eskebæk</u>				<u>God kemisk tilstand</u> <u>senest 22. december</u> <u>2021</u>
<u>o10355 x</u>	<u>Kommune(r):</u> <u>Svendborg</u> <u>Navn:</u> <u>Vejstrup Å</u>	<u>x1: 609157.67,</u> <u>y1: 6106975.83,</u> <u>x2: 607388.03,</u> <u>y2: 6108559.82,</u> <u>x3: 609157.67,</u> <u>y3: 6106975.83,</u> <u>x4: 608741.07,</u> <u>y4: 6106879.82,</u> <u>x5: 611872.34,</u> <u>y5: 6105974.17,</u> <u>x6: 609157.67,</u> <u>y6: 6106975.83</u>	<u>RW2</u>	<u>8,14</u>	<u>God økologisk tilstand</u> <u>senest 22. december</u> <u>2021</u> <u>God kemisk tilstand</u> <u>senest 22. december</u> <u>2021</u>
<u>o6975</u>	<u>Kommune(r):</u> <u>Viborg</u> <u>Navn:</u> <u>Engdal Bæk</u>	<u>x1: 537790.11,</u> <u>y1: 6263566.37,</u> <u>x2: 537130.18,</u> <u>y2: 6264284.31</u>	<u>RW1</u>	<u>1,03</u>	<u>God økologisk tilstand</u> <u>senest 22. december</u> <u>2021</u> <u>God kemisk tilstand</u> <u>senest 22. december</u> <u>2021</u>
<u>rib 1.10.00499</u>	<u>Kommune(r):</u> <u>Varde</u> <u>Navn:</u> <u>Uden navn</u>	<u>x1: 475352.25,</u> <u>y1: 6158855.63,</u> <u>x2: 475324.69,</u> <u>y2: 6159554.20</u>	<u>RW1</u>	<u>0,74</u>	<u>God økologisk tilstand</u> <u>senest 22. december</u> <u>2027</u> <u>God kemisk tilstand</u> <u>senest 22. december</u> <u>2021</u>
<u>t265</u>	<u>Kommune(r):</u> <u>Silkeborg</u> <u>Navn:</u> <u>Kildetilløb til</u> <u>sydsiden af T</u>	<u>x1: 533637.05,</u> <u>y1: 6220117.98,</u> <u>x2: 533575.71,</u> <u>y2: 6219977.59</u>	<u>RW1</u>	<u>0,15</u>	<u>God økologisk tilstand</u> <u>senest 22. december</u> <u>2021</u> <u>God kemisk tilstand</u> <u>senest 22. december</u> <u>2021</u>
<u>o3896 b</u>	<u>Kommune(r):</u> <u>Assens</u> <u>Navn:</u> <u>Afløb fra Stigmosen</u>	<u>x1: 567748.30,</u> <u>y1: 6125209.67,</u> <u>x2: 565771.97,</u> <u>y2: 6124869.20</u>	<u>RW1</u>	<u>2,81</u>	<u>God økologisk tilstand</u> <u>senest 22. december</u> <u>2027</u> <u>God kemisk tilstand</u> <u>senest 22. december</u> <u>2021</u>
<u>o10113 a</u>	<u>Kommune(r):</u> <u>Vejle</u> <u>Navn:</u> <u>Høllund Bæk</u>	<u>x1: 525603.64,</u> <u>y1: 6169974.36,</u> <u>x2: 525243.14,</u> <u>y2: 6170681.32,</u> <u>x3: 525661.58,</u> <u>y3: 6169735.09,</u> <u>x4: 525603.64,</u> <u>y4: 6169974.36,</u> <u>x5: 525740.50,</u> <u>y5: 6169790.75,</u>	<u>RW1</u>	<u>1,43</u>	<u>God økologisk tilstand</u> <u>senest 22. december</u> <u>2021</u> <u>God kemisk tilstand</u> <u>senest 22. december</u> <u>2021</u>

		x6: <u>525603.64,</u> y6: <u>6169974.36</u>			
<u>ode 1.13 490</u>	Kommune(r): <u>Odense</u> Navn: <u>Borreby Møllebæk</u>	x1: <u>579508.40,</u> y1: <u>6134948.09,</u> x2: <u>579300.60,</u> y2: <u>6135838.65</u>	<u>RW2</u>	<u>1,06</u>	<u>God økologisk tilstand</u> <u>senest 22. december</u> <u>2027</u> <u>God kemisk tilstand</u> <u>senest 22. december</u> <u>2021</u>
<u>o6244</u>	Kommune(r): <u>Syddjurs</u> Navn: <u>Aldershvile Bæk</u>	x1: <u>593044.01,</u> y1: <u>6232400.08,</u> x2: <u>591832.03,</u> y2: <u>6232308.38</u>	<u>RW1</u>	<u>1,28</u>	<u>God økologisk tilstand</u> <u>senest 22. december</u> <u>2027</u> <u>God kemisk tilstand</u> <u>senest 22. december</u> <u>2021</u>
<u>o6280</u>	Kommune(r): <u>Silkeborg</u> Navn: <u>Fæbæk</u>	x1: <u>530677.37,</u> y1: <u>6233678.05,</u> x2: <u>530519.10,</u> y2: <u>6234453.51</u>	<u>RW1</u>	<u>1,04</u>	<u>God økologisk tilstand</u> <u>senest 22. december</u> <u>2027</u> <u>God kemisk tilstand</u> <u>senest 22. december</u> <u>2021</u>
<u>b00041</u>	Kommune(r): <u>Silkeborg</u> Navn: <u>Kringelbæk - Øvre</u> <u>del</u>	x1: <u>535557.25,</u> y1: <u>6208481.99,</u> x2: <u>533632.47,</u> y2: <u>6207857.41,</u> x3: <u>533773.37,</u> y3: <u>6207776.56,</u> x4: <u>533756.01,</u> y4: <u>6207788.49</u>	<u>RW1</u>	<u>2,53</u>	<u>God økologisk tilstand</u> <u>senest 22. december</u> <u>2027</u> <u>God kemisk tilstand</u> <u>senest 22. december</u> <u>2021</u>
<u>o8896 a</u>	Kommune(r): <u>Thisted</u> Navn: <u>Handrup Bæk</u>	x1: <u>460771.67,</u> y1: <u>6293645.68,</u> x2: <u>460241.19,</u> y2: <u>6296872.83</u>	<u>RW2</u>	<u>5,28</u>	<u>God økologisk tilstand</u> <u>senest 22. december</u> <u>2027</u> <u>God kemisk tilstand</u> <u>senest 22. december</u> <u>2021</u>
<u>o6711 x</u>	Kommune(r): <u>Syddjurs</u> Navn: <u>Bøjstrup Bæk</u>	x1: <u>593207.42,</u> y1: <u>6253579.32,</u> x2: <u>591885.85,</u> y2: <u>6251578.62,</u> x3: <u>591378.68,</u> y3: <u>6250881.20,</u> x4: <u>591272.95,</u> y4: <u>6248905.32,</u> x5: <u>591885.85,</u> y5: <u>6251578.62,</u> x6: <u>590306.44,</u> y6: <u>6252362.25,</u> x7: <u>591885.85,</u> y7: <u>6251578.62,</u> x8: <u>591378.68,</u> y8: <u>6250881.20,</u>	<u>RW1</u>	<u>9,06</u>	<u>God økologisk tilstand</u> <u>senest 22. december</u> <u>2021</u> <u>God kemisk tilstand</u> <u>senest 22. december</u> <u>2021</u>

		x9: 591378.68, y9: 6250881.20, x10: 590725.24, y10: 6251838.63			
<u>o6628</u>	Kommune(r): <u>Holstebro</u> Navn: <u>Bæk syd for Gammelby</u>	x1: 483007.53, y1: 6246054.63, x2: 483187.44, y2: 6247269.33	<u>RW1</u>	<u>1,53</u>	God økologisk tilstand senest 22. december 2021 God kemisk tilstand senest 22. december 2021
<u>o4501 x</u>	Kommune(r): <u>Esbjerg</u> Navn: <u>Uden navn</u>	x1: 483099.05, y1: 6146089.79, x2: 480928.54, y2: 6148593.00	<u>RW1</u>	<u>3,53</u>	God økologisk tilstand senest 22. december 2027 God kemisk tilstand senest 22. december 2021
<u>o8802</u>	Kommune(r): <u>Norrdjurs</u> Navn: <u>Gjesing Bæk - Gjessing - Løv</u>	x1: 588879.35, y1: 6257205.91, x2: 587663.40, y2: 6259016.69	<u>RW2</u>	<u>2,55</u>	God økologisk tilstand senest 22. december 2027 God kemisk tilstand senest 22. december 2021
<u>o696</u>	Kommune(r): <u>Silkeborg</u> Navn: <u>Afløb fra Vrads Sande Sø</u>	x1: 527888.86, y1: 6211913.97, x2: 527567.34, y2: 6211598.82, x3: 527888.86, y3: 6211913.97, x4: 527755.04, y4: 6212043.73, x5: 528009.07, y5: 6211907.83, x6: 527888.86, y6: 6211913.97	<u>RW1</u>	<u>0,81</u>	God økologisk tilstand senest 22. december 2021 God kemisk tilstand senest 22. december 2021
<u>o9591</u>	Kommune(r): <u>Skive</u> Navn: <u>Nautrup-Glynge Bæk</u>	x1: 495252.16, y1: 6290858.58, x2: 494253.72, y2: 6290171.30	<u>RW4</u>	<u>1,28</u>	God økologisk tilstand senest 22. december 2027 God kemisk tilstand senest 22. december 2021
<u>o5927</u>	Kommune(r): <u>Skanderborg</u> Navn: <u>Afløb fra Ilsø</u>	x1: 550480.06, y1: 6218228.23, x2: 550282.30, y2: 6217875.72	<u>RW1</u>	<u>0,5</u>	God økologisk tilstand senest 22. december 2027 God kemisk tilstand senest 22. december 2021
<u>rin 1.2 00440</u>	Kommune(r): <u>Lemvig, Struer</u>	x1: 468892.05, y1: 6267357.29,	<u>RW2</u>	<u>2,26</u>	God økologisk tilstand senest 22. december 2027

	Navn: Fald Å/Klostermølle Å	x2: 468054.27, y2: 6265648.78			<u>God kemisk tilstand</u> <u>senest 22. december</u> <u>2021</u>
<u>o6586</u>	Kommune(r): Favrskov Navn: Vl. NV. f. Hedegård	x1: 567783.70, y1: 6245897.53, x2: 567078.97, y2: 6245726.84	<u>RW1</u>	<u>0,74</u>	<u>God økologisk tilstand</u> <u>senest 22. december</u> <u>2021</u> <u>God kemisk tilstand</u> <u>senest 22. december</u> <u>2021</u>
<u>ode 1.12 802</u>	Kommune(r): Assens Navn: Aborg Strand	x1: 557500.29, y1: 6128342.51, x2: 556545.03, y2: 6128468.43	<u>RW1</u>	<u>1,12</u>	<u>God økologisk tilstand</u> <u>senest 22. december</u> <u>2027</u> <u>God kemisk tilstand</u> <u>senest 22. december</u> <u>2021</u>
<u>o10247</u>	Kommune(r): Skanderborg Navn: Skørring Overskov Bæk	x1: 554866.85, y1: 6227677.83, x2: 554170.10, y2: 6225763.89, x3: 555054.93, y3: 6227963.61, x4: 554784.62, y4: 6228315.80, x5: 555054.93, y5: 6227963.61, x6: 554866.85, y6: 6227677.83, x7: 555074.90, y7: 6227978.13, x8: 555054.93, y8: 6227963.61, x9: 554830.37, y9: 6228367.49, x10: 555074.90, y10: 6227978.13, x11: 554866.85, y11: 6227677.83, x12: 554677.50, y12: 6228158.87, x13: 555254.43, y13: 6228183.50, x14: 555074.90, y14: 6227978.13	<u>RW1</u>	<u>4,87</u>	<u>God økologisk tilstand</u> <u>senest 22. december</u> <u>2021</u> <u>God kemisk tilstand</u> <u>senest 22. december</u> <u>2021</u>
<u>o3794</u>	Kommune(r): Faaborg-Midtfyn Navn: Allerupbækken	x1: 578550.96, y1: 6122132.92, x2: 578085.17, y2: 6121628.69	<u>RW1</u>	<u>0,8</u>	<u>God økologisk tilstand</u> <u>senest 22. december</u> <u>2021</u> <u>God kemisk tilstand</u> <u>senest 22. december</u> <u>2021</u>

<u>o4465</u>	<u>Kommune(r):</u> <u>Kolding</u> <u>Navn:</u> <u>Tilløb til Solkær Å</u>	<u>x1: 537552.19,</u> <u>y1: 6146439.60,</u> <u>x2: 537353.09,</u> <u>y2: 6146962.21</u>	<u>RW1</u>	<u>0,61</u>	<u>God økologisk tilstand</u> <u>senest 22. december</u> <u>2021</u> <u>God kemisk tilstand</u> <u>senest 22. december</u> <u>2021</u>
<u>o10126</u>	<u>Kommune(r):</u> <u>Vejle</u> <u>Navn:</u> <u>Ibæk</u>	<u>x1: 538273.11,</u> <u>y1: 6171311.97,</u> <u>x2: 538254.35,</u> <u>y2: 6172027.71,</u> <u>x3: 538273.11,</u> <u>y3: 6171311.97,</u> <u>x4: 538267.30,</u> <u>y4: 6171235.02,</u> <u>x5: 538271.59,</u> <u>y5: 6171220.81,</u> <u>x6: 538267.30,</u> <u>y6: 6171235.02,</u> <u>x7: 538356.36,</u> <u>y7: 6171211.20,</u> <u>x8: 538267.30,</u> <u>y8: 6171235.02,</u> <u>x9: 538389.69,</u> <u>y9: 6171267.92,</u> <u>x10: 538273.11,</u> <u>y10: 6171311.97</u>	<u>RW1</u>	<u>1,07</u>	<u>God økologisk tilstand</u> <u>senest 22. december</u> <u>2021</u> <u>God kemisk tilstand</u> <u>senest 22. december</u> <u>2021</u>
<u>o7272</u>	<u>Kommune(r):</u> <u>Mariagerfjord</u> <u>Navn:</u> <u>Døstrup Bæk</u>	<u>x1: 549976.30,</u> <u>y1: 6285956.57,</u> <u>x2: 548385.27,</u> <u>y2: 6285020.60</u>	<u>RW1</u>	<u>2,67</u>	<u>God økologisk tilstand</u> <u>senest 22. december</u> <u>2027</u> <u>God kemisk tilstand</u> <u>senest 22. december</u> <u>2021</u>
<u>rin 1.4 00361</u>	<u>Kommune(r):</u> <u>Lemvig</u> <u>Navn:</u> <u>Fåremølle Å</u>	<u>x1: 456342.97,</u> <u>y1: 6261078.86,</u> <u>x2: 454077.12,</u> <u>y2: 6258534.99</u>	<u>RW1</u>	<u>3,79</u>	<u>God økologisk tilstand</u> <u>senest 22. december</u> <u>2027</u> <u>God kemisk tilstand</u> <u>senest 22. december</u> <u>2021</u>
<u>c00357</u>	<u>Kommune(r):</u> <u>Norrdjurs</u> <u>Navn:</u> <u>Treå og vestlige</u> <u>tilløb ved Treå</u>	<u>x1: 604943.91,</u> <u>y1: 6262153.12,</u> <u>x2: 604445.59,</u> <u>y2: 6262072.47,</u> <u>x3: 605028.20,</u> <u>y3: 6262062.58,</u> <u>x4: 604943.91,</u> <u>y4: 6262153.12,</u> <u>x5: 605166.15,</u> <u>y5: 6262250.55,</u> <u>x6: 604943.91,</u> <u>y6: 6262153.12</u>	<u>RW1</u>	<u>1</u>	<u>God økologisk tilstand</u> <u>senest 22. december</u> <u>2027</u> <u>God kemisk tilstand</u> <u>senest 22. december</u> <u>2021</u>

<u>o6250</u>	<u>Kommune(r):</u> <u>Aarhus</u> <u>Navn:</u> <u>Hjortshøj Bæk</u>	<u>x1: 580748.92,</u> <u>y1: 6231675.90,</u> <u>x2: 578740.58,</u> <u>y2: 6232903.75</u>	<u>RW1</u>	<u>2,53</u>	<u>God økologisk tilstand</u> <u>senest 22. december</u> <u>2027</u> <u>God kemisk tilstand</u> <u>senest 22. december</u> <u>2021</u>
<u>o4390</u>	<u>Kommune(r):</u> <u>Odense</u> <u>Navn:</u> <u>Sørenden til Stavis</u> <u>Å</u>	<u>x1: 582900.51,</u> <u>y1: 6143669.11,</u> <u>x2: 582751.46,</u> <u>y2: 6142828.04</u>	<u>RW1</u>	<u>1,27</u>	<u>God økologisk tilstand</u> <u>senest 22. december</u> <u>2027</u> <u>God kemisk tilstand</u> <u>senest 22. december</u> <u>2021</u>
<u>o10329 x</u>	<u>Kommune(r):</u> <u>Frederikshavn</u> <u>Navn:</u> <u>Karup Bæk</u>	<u>x1: 585990.08,</u> <u>y1: 6357454.92,</u> <u>x2: 585159.54,</u> <u>y2: 6358629.40</u>	<u>RW1</u>	<u>1,62</u>	<u>God økologisk tilstand</u> <u>senest 22. december</u> <u>2027</u> <u>God kemisk tilstand</u> <u>senest 22. december</u> <u>2021</u>
<u>o8969 e</u>	<u>Kommune(r):</u> <u>Hjørring</u> <u>Navn:</u> <u>Uggerby Å</u>	<u>x1: 569170.23,</u> <u>y1: 6368594.30,</u> <u>x2: 572457.55,</u> <u>y2: 6370200.98</u>	<u>RW2</u>	<u>4,24</u>	<u>God økologisk tilstand</u> <u>senest 22. december</u> <u>2021</u> <u>God kemisk tilstand</u> <u>senest 22. december</u> <u>2021</u>
<u>o7315</u>	<u>Kommune(r):</u> <u>Vesthimmerlands</u> <u>Navn:</u> <u>Mejlstrup Bæk</u>	<u>x1: 528193.16,</u> <u>y1: 6289785.03,</u> <u>x2: 528035.88,</u> <u>y2: 6288185.64</u>	<u>RW1</u>	<u>2,04</u>	<u>God økologisk tilstand</u> <u>senest 22. december</u> <u>2027</u> <u>God kemisk tilstand</u> <u>senest 22. december</u> <u>2021</u>
<u>c00311</u>	<u>Kommune(r):</u> <u>Faaborg-Midtfyn</u> <u>Navn:</u> <u>Grønderup afløbet</u> <u>og tilløb 4</u>	<u>x1: 585813.89,</u> <u>y1: 6110139.03,</u> <u>x2: 585815.59,</u> <u>y2: 6109625.19,</u> <u>x3: 585815.59,</u> <u>y3: 6109625.19,</u> <u>x4: 585704.50,</u> <u>y4: 6109395.72,</u> <u>x5: 585815.59,</u> <u>y5: 6109625.19,</u> <u>x6: 585866.03,</u> <u>y6: 6109026.95,</u> <u>x7: 585957.88,</u> <u>y7: 6108478.67,</u> <u>x8: 585866.03,</u> <u>y8: 6109026.95,</u> <u>x9: 586048.19,</u> <u>y9: 6108893.65,</u>	<u>RW1</u>	<u>2,59</u>	<u>God økologisk tilstand</u> <u>senest 22. december</u> <u>2027</u> <u>God kemisk tilstand</u> <u>senest 22. december</u> <u>2021</u>

		<u>x10: 585866.03,</u> <u>y10: 6109026.95</u>			
<u>o10433</u>	<u>Kommune(r):</u> <u>Horsens</u> <u>Navn:</u> <u>Klokkedal Å</u>	<u>x1: 555359.50,</u> <u>y1: 6188124.12,</u> <u>x2: 553883.07,</u> <u>y2: 6185464.79,</u> <u>x3: 554244.23,</u> <u>y3: 6185434.71,</u> <u>x4: 553883.07,</u> <u>y4: 6185464.79,</u> <u>x5: 553883.07,</u> <u>y5: 6185464.79,</u> <u>x6: 553577.16,</u> <u>y6: 6185159.53</u>	<u>RW2</u>	<u>4,79</u>	<u>God økologisk tilstand</u> <u>senest 22. december</u> <u>2021</u> <u>God kemisk tilstand</u> <u>senest 22. december</u> <u>2021</u>
<u>o7163</u>	<u>Kommune(r):</u> <u>Mariagerfjord</u> <u>Navn:</u> <u>Katbjerg Bæk</u>	<u>x1: 555710.24,</u> <u>y1: 6278289.85,</u> <u>x2: 555301.53,</u> <u>y2: 6277377.86</u>	<u>RW1</u>	<u>1,11</u>	<u>God økologisk tilstand</u> <u>senest 22. december</u> <u>2027</u> <u>God kemisk tilstand</u> <u>senest 22. december</u> <u>2021</u>
<u>o4475</u>	<u>Kommune(r):</u> <u>Esbjerg</u> <u>Navn:</u> <u>Uden navn</u>	<u>x1: 473908.51,</u> <u>y1: 6147360.13,</u> <u>x2: 473645.87,</u> <u>y2: 6144615.99</u>	<u>RW1</u>	<u>4,82</u>	<u>God økologisk tilstand</u> <u>senest 22. december</u> <u>2027</u> <u>God kemisk tilstand</u> <u>senest 22. december</u> <u>2021</u>
<u>o5058</u>	<u>Kommune(r):</u> <u>Hedensted</u> <u>Navn:</u> <u>Tilløb til Vejle Fjord</u> <u>ved Ro</u>	<u>x1: 546124.82,</u> <u>y1: 6173058.43,</u> <u>x2: 545514.23,</u> <u>y2: 6172429.62</u>	<u>RW1</u>	<u>1,07</u>	<u>God økologisk tilstand</u> <u>senest 22. december</u> <u>2021</u> <u>God kemisk tilstand</u> <u>senest 22. december</u> <u>2021</u>
<u>o8342 f</u>	<u>Kommune(r):</u> <u>Vejen</u> <u>Navn:</u> <u>Stenderup Bæk</u>	<u>x1: 492972.19,</u> <u>y1: 6143992.85,</u> <u>x2: 496164.22,</u> <u>y2: 6145657.09</u>	<u>RW1</u>	<u>5,52</u>	<u>God økologisk tilstand</u> <u>senest 22. december</u> <u>2027</u> <u>God kemisk tilstand</u> <u>senest 22. december</u> <u>2021</u>
<u>ode 1.14 366</u>	<u>Kommune(r):</u> <u>Nyborg</u> <u>Navn:</u> <u>Kajbjerg Skov</u>	<u>x1: 613473.88,</u> <u>y1: 6125279.76,</u> <u>x2: 612534.06,</u> <u>y2: 6125809.48,</u> <u>x3: 612483.08,</u> <u>y3: 6125222.35,</u> <u>x4: 612462.52,</u> <u>y4: 6125104.70,</u> <u>x5: 613073.07,</u> <u>y5: 6125072.79,</u> <u>x6: 612650.66,</u> <u>y6: 6125112.01,</u>	<u>RW1</u>	<u>5,47</u>	<u>God økologisk tilstand</u> <u>senest 22. december</u> <u>2021</u> <u>God kemisk tilstand</u> <u>senest 22. december</u> <u>2021</u>

		<u>x7: 613073.07,</u> <u>y7: 6125072.79,</u> <u>x8: 613003.41,</u> <u>y8: 6125162.06,</u> <u>x9: 613441.10,</u> <u>y9: 6125247.59,</u> <u>x10: 612483.08,</u> <u>y10: 6125222.35,</u> <u>x11: 613441.10,</u> <u>y11: 6125247.59,</u> <u>x12: 613073.07,</u> <u>y12: 6125072.79,</u> <u>x13: 612483.08,</u> <u>y13: 6125222.35,</u> <u>x14: 612403.00,</u> <u>y14: 6125225.18,</u> <u>x15: 613394.08,</u> <u>y15: 6125632.87,</u> <u>x16: 613473.88,</u> <u>y16: 6125279.76,</u> <u>x17: 613483.25,</u> <u>y17: 6125240.80,</u> <u>x18: 613441.10,</u> <u>y18: 6125247.59,</u> <u>x19: 613483.25,</u> <u>y19: 6125240.80,</u> <u>x20: 613473.88,</u> <u>y20: 6125279.76,</u> <u>x21: 613586.67,</u> <u>y21: 6125216.01,</u> <u>x22: 613483.25,</u> <u>y22: 6125240.80,</u> <u>x23: 613835.35,</u> <u>y23: 6126061.98,</u> <u>x24: 613586.67,</u> <u>y24: 6125216.01,</u> <u>x25: 613886.47,</u> <u>y25: 6125015.90,</u> <u>x26: 613586.67,</u> <u>y26: 6125216.01</u>			
<u>o4363</u>	<u>Kommune(r):</u> <u>Kolding</u> <u>Navn:</u> <u>Uden navn</u>	<u>x1: 520755.49,</u> <u>y1: 6142535.83,</u> <u>x2: 520601.96,</u> <u>y2: 6141121.43</u>	<u>RW1</u>	<u>2,04</u>	<u>God økologisk tilstand</u> <u>senest 22. december</u> <u>2027</u> <u>God kemisk tilstand</u> <u>senest 22. december</u> <u>2021</u>
<u>t455</u>	<u>Kommune(r):</u> <u>Vesthimmerlands</u> <u>Navn:</u> <u>Tilløb ved Rønbjerg</u> <u>Huse</u>	<u>x1: 510368.09,</u> <u>y1: 6305615.04,</u> <u>x2: 510272.69,</u> <u>y2: 6305928.49</u>	<u>RW1</u>	<u>0,35</u>	<u>God økologisk tilstand</u> <u>senest 22. december</u> <u>2027</u> <u>God kemisk tilstand</u> <u>senest 22. december</u> <u>2021</u>

<u>1.7.b-0025-030</u>	<u>Kommune(r):</u> <u>Skanderborg,</u> <u>Aarhus</u> <u>Navn:</u> <u>Århus Å</u>	<u>x1: 565717.15,</u> <u>y1: 6216847.11,</u> <u>x2: 565284.61,</u> <u>y2: 6217347.11</u>	<u>RW2</u>	<u>0,67</u>	<u>God økologisk tilstand</u> <u>senest 22. december</u> <u>2027</u> <u>God kemisk tilstand</u> <u>senest 22. december</u> <u>2021</u>
<u>o10158</u>	<u>Kommune(r):</u> <u>Hedensted</u> <u>Navn:</u> <u>Tilløb fra Klejs Skov</u>	<u>x1: 561120.64,</u> <u>y1: 6177135.42,</u> <u>x2: 559593.92,</u> <u>y2: 6177360.59,</u> <u>x3: 559593.92,</u> <u>y3: 6177360.59,</u> <u>x4: 559086.99,</u> <u>y4: 6176976.76,</u> <u>x5: 559593.92,</u> <u>y5: 6177360.59,</u> <u>x6: 559460.62,</u> <u>y6: 6177494.21</u>	<u>RW1</u>	<u>2,73</u>	<u>God økologisk tilstand</u> <u>senest 22. december</u> <u>2027</u> <u>God kemisk tilstand</u> <u>senest 22. december</u> <u>2021</u>
<u>o9017</u>	<u>Kommune(r):</u> <u>Ringkøbing-Skjern</u> <u>Navn:</u> <u>Ganer Å</u>	<u>x1: 465081.63,</u> <u>y1: 6196788.40,</u> <u>x2: 464571.34,</u> <u>y2: 6196172.93</u>	<u>RW3</u>	<u>1,28</u>	<u>God økologisk tilstand</u> <u>senest 22. december</u> <u>2021</u> <u>God kemisk tilstand</u> <u>senest 22. december</u> <u>2021</u>
<u>t179</u>	<u>Kommune(r):</u> <u>Silkeborg</u> <u>Navn:</u> <u>Tavlhøj Bæk -</u> <u>Tavlhøj - ves</u>	<u>x1: 531718.24,</u> <u>y1: 6208452.17,</u> <u>x2: 531665.68,</u> <u>y2: 6208244.60</u>	<u>RW1</u>	<u>0,22</u>	<u>God økologisk tilstand</u> <u>senest 22. december</u> <u>2021</u> <u>God kemisk tilstand</u> <u>senest 22. december</u> <u>2021</u>
<u>o7911</u>	<u>Kommune(r):</u> <u>Frederikshavn</u> <u>Navn:</u> <u>Hørbylund</u> <u>Møllebæk</u>	<u>x1: 581559.51,</u> <u>y1: 6357870.93,</u> <u>x2: 581194.84,</u> <u>y2: 6359306.88,</u> <u>x3: 581653.77,</u> <u>y3: 6357712.15,</u> <u>x4: 581559.51,</u> <u>y4: 6357870.93,</u> <u>x5: 581559.51,</u> <u>y5: 6357870.93,</u> <u>x6: 581231.19,</u> <u>y6: 6357800.46</u>	<u>RW1</u>	<u>2,74</u>	<u>God økologisk tilstand</u> <u>senest 22. december</u> <u>2027</u> <u>God kemisk tilstand</u> <u>senest 22. december</u> <u>2021</u>
<u>ode 1.13 260</u>	<u>Kommune(r):</u> <u>Faaborg-Midtfyn</u> <u>Navn:</u> <u>Lammehave Bæk</u>	<u>x1: 591109.48,</u> <u>y1: 6122078.41,</u> <u>x2: 589977.50,</u> <u>y2: 6121273.04</u>	<u>RW1</u>	<u>1,57</u>	<u>God økologisk tilstand</u> <u>senest 22. december</u> <u>2027</u> <u>God kemisk tilstand</u> <u>senest 22. december</u> <u>2021</u>
<u>c00422</u>	<u>Kommune(r):</u> <u>Randers</u>	<u>x1: 565400.44,</u> <u>y1: 6258114.25,</u>	<u>RW1</u>	<u>1,16</u>	<u>God økologisk tilstand</u> <u>senest 22. december</u>

	<u>Navn:</u> <u>Ladegård Bæk</u>	<u>x2: 564994.33,</u> <u>y2: 6259130.60</u>			<u>2027</u> <u>God kemisk tilstand</u> <u>senest 22. december</u> <u>2021</u>
<u>ode 1.13 549</u>	<u>Kommune(r):</u> <u>Assens, Faaborg-</u> <u>Midtfyn</u> <u>Navn:</u> <u>Uden navn</u>	<u>x1: 578204.88,</u> <u>y1: 6119700.76,</u> <u>x2: 577811.40,</u> <u>y2: 6119686.86,</u> <u>x3: 577811.40,</u> <u>y3: 6119686.86,</u> <u>x4: 577664.80,</u> <u>y4: 6119998.85,</u> <u>x5: 577811.40,</u> <u>y5: 6119686.86,</u> <u>x6: 577752.71,</u> <u>y6: 6119636.26,</u> <u>x7: 578249.31,</u> <u>y7: 6119480.54,</u> <u>x8: 578204.88,</u> <u>y8: 6119700.76,</u> <u>x9: 578255.81,</u> <u>y9: 6119726.31,</u> <u>x10: 578204.88,</u> <u>y10: 6119700.76</u>	<u>RW1</u>	<u>1,42</u>	<u>God økologisk tilstand</u> <u>senest 22. december</u> <u>2021</u> <u>God kemisk tilstand</u> <u>senest 22. december</u> <u>2021</u>
<u>o8775 c</u>	<u>Kommune(r):</u> <u>Herning</u> <u>Navn:</u> <u>Haderup</u> <u>Å/Staulund Bæk</u>	<u>x1: 500529.67,</u> <u>y1: 6251240.23,</u> <u>x2: 499641.90,</u> <u>y2: 6245528.62</u>	<u>RW2</u>	<u>9,85</u>	<u>God økologisk tilstand</u> <u>senest 22. december</u> <u>2021</u> <u>God kemisk tilstand</u> <u>senest 22. december</u> <u>2021</u>
<u>c00542</u>	<u>Kommune(r):</u> <u>Vesthimmerlands</u> <u>Navn:</u> <u>Trend Å</u>	<u>x1: 527863.20,</u> <u>y1: 6293837.62,</u> <u>x2: 527286.66,</u> <u>y2: 6296634.72</u>	<u>RW1</u>	<u>3,81</u>	<u>God økologisk tilstand</u> <u>senest 22. december</u> <u>2027</u> <u>God kemisk tilstand</u> <u>senest 22. december</u> <u>2021</u>
<u>o7399</u>	<u>Kommune(r):</u> <u>Vesthimmerlands</u> <u>Navn:</u> <u>Sjøstrup Bæk</u>	<u>x1: 533343.48,</u> <u>y1: 6295281.98,</u> <u>x2: 533099.75,</u> <u>y2: 6295786.41</u>	<u>RW1</u>	<u>0,59</u>	<u>God økologisk tilstand</u> <u>senest 22. december</u> <u>2027</u> <u>God kemisk tilstand</u> <u>senest 22. december</u> <u>2021</u>
<u>o7539</u>	<u>Kommune(r):</u> <u>Vesthimmerlands</u> <u>Navn:</u> <u>Kildebæk</u>	<u>x1: 522833.00,</u> <u>y1: 6306954.18,</u> <u>x2: 521436.69,</u> <u>y2: 6307073.55</u>	<u>RW1</u>	<u>1,46</u>	<u>God økologisk tilstand</u> <u>senest 22. december</u> <u>2027</u> <u>God kemisk tilstand</u> <u>senest 22. december</u> <u>2021</u>

<u>o6579</u>	<u>Kommune(r):</u> <u>Syddjurs</u> <u>Navn:</u> <u>Ivarskilde</u>	<u>x1: 582234.90,</u> <u>y1: 6245680.08,</u> <u>x2: 582077.83,</u> <u>y2: 6245159.74</u>	<u>RW1</u>	<u>0,69</u>	<u>God økologisk tilstand</u> <u>senest 22. december</u> <u>2027</u> <u>God kemisk tilstand</u> <u>senest 22. december</u> <u>2021</u>
<u>o6648</u>	<u>Kommune(r):</u> <u>Favrskov</u> <u>Navn:</u> <u>Vellev Bæk</u>	<u>x1: 552708.11,</u> <u>y1: 6248533.30,</u> <u>x2: 551473.29,</u> <u>y2: 6247199.54</u>	<u>RW1</u>	<u>2,66</u>	<u>God økologisk tilstand</u> <u>senest 22. december</u> <u>2027</u> <u>God kemisk tilstand</u> <u>senest 22. december</u> <u>2021</u>
<u>o5437</u>	<u>Kommune(r):</u> <u>Odder</u> <u>Navn:</u> <u>Sondrup Bæk</u>	<u>x1: 566697.36,</u> <u>y1: 6194170.39,</u> <u>x2: 567103.30,</u> <u>y2: 6193712.77</u>	<u>RW1</u>	<u>0,7</u>	<u>God økologisk tilstand</u> <u>senest 22. december</u> <u>2021</u> <u>God kemisk tilstand</u> <u>senest 22. december</u> <u>2021</u>
<u>o8171 b</u>	<u>Kommune(r):</u> <u>Svendborg</u> <u>Navn:</u> <u>Hundstrup Å</u>	<u>x1: 592196.80,</u> <u>y1: 6108566.67,</u> <u>x2: 590455.45,</u> <u>y2: 6106588.57</u>	<u>RW2</u>	<u>3,78</u>	<u>God økologisk tilstand</u> <u>senest 22. december</u> <u>2021</u> <u>God kemisk tilstand</u> <u>senest 22. december</u> <u>2021</u>
<u>o10263</u>	<u>Kommune(r):</u> <u>Syddjurs</u> <u>Navn:</u> <u>Balskov Bæk</u>	<u>x1: 585440.95,</u> <u>y1: 6240080.70,</u> <u>x2: 585174.97,</u> <u>y2: 6240202.78,</u> <u>x3: 585174.97,</u> <u>y3: 6240202.78,</u> <u>x4: 585167.04,</u> <u>y4: 6240443.66,</u> <u>x5: 585174.97,</u> <u>y5: 6240202.78,</u> <u>x6: 584985.62,</u> <u>y6: 6240315.05</u>	<u>RW1</u>	<u>0,83</u>	<u>God økologisk tilstand</u> <u>senest 22. december</u> <u>2027</u> <u>God kemisk tilstand</u> <u>senest 22. december</u> <u>2021</u>
<u>o10259</u>	<u>Kommune(r):</u> <u>Favrskov</u> <u>Navn:</u> <u>Klapskov Bæk -</u> <u>Nedre løb</u>	<u>x1: 563475.80,</u> <u>y1: 6236615.25,</u> <u>x2: 562194.18,</u> <u>y2: 6237433.35,</u> <u>x3: 561101.86,</u> <u>y3: 6237001.62,</u> <u>x4: 560879.85,</u> <u>y4: 6237938.31,</u> <u>x5: 561430.45,</u> <u>y5: 6237002.99,</u> <u>x6: 561418.74,</u> <u>y6: 6236982.14,</u> <u>x7: 561513.93,</u> <u>y7: 6236886.12,</u>	<u>RW1</u>	<u>6,44</u>	<u>God økologisk tilstand</u> <u>senest 22. december</u> <u>2021</u> <u>God kemisk tilstand</u> <u>senest 22. december</u> <u>2021</u>

		<u>x8: 561101.86,</u> <u>y8: 6237001.62,</u> <u>x9: 561430.45,</u> <u>y9: 6237002.99,</u> <u>x10: 561513.93,</u> <u>y10: 6236886.12,</u> <u>x11: 561749.39,</u> <u>y11: 6237537.25,</u> <u>x12: 561430.45,</u> <u>y12: 6237002.99,</u> <u>x13: 562038.07,</u> <u>y13: 6237502.56,</u> <u>x14: 561665.74,</u> <u>y14: 6237829.33,</u> <u>x15: 562038.07,</u> <u>y15: 6237502.56,</u> <u>x16: 561513.93,</u> <u>y16: 6236886.12,</u> <u>x17: 562194.18,</u> <u>y17: 6237433.35,</u> <u>x18: 562038.07,</u> <u>y18: 6237502.56,</u> <u>x19: 562224.63,</u> <u>y19: 6237593.58,</u> <u>x20: 562207.12,</u> <u>y20: 6237637.76,</u> <u>x21: 562224.63,</u> <u>y21: 6237593.58,</u> <u>x22: 562194.18,</u> <u>y22: 6237433.35,</u> <u>x23: 562278.17,</u> <u>y23: 6237665.80,</u> <u>x24: 562224.63,</u> <u>y24: 6237593.58,</u> <u>x25: 561101.86,</u> <u>y25: 6237001.62,</u> <u>x26: 561044.89,</u> <u>y26: 6236990.58</u>			
<u>o8887</u>	<u>Kommune(r):</u> <u>Mariagerfjord</u> <u>Navn:</u> <u>Villestrup Å</u>	<u>x1: 562078.81,</u> <u>y1: 6282740.17,</u> <u>x2: 558314.66,</u> <u>y2: 6291430.96</u>	<u>RW2</u>	<u>15,62</u>	<u>God økologisk tilstand</u> <u>senest 22. december</u> <u>2021</u> <u>God kemisk tilstand</u> <u>senest 22. december</u> <u>2021</u>
<u>o6743</u>	<u>Kommune(r):</u> <u>Viborg</u> <u>Navn:</u> <u>Dybdal Bæk Viborg</u>	<u>x1: 531551.89,</u> <u>y1: 6253144.55,</u> <u>x2: 530604.07,</u> <u>y2: 6254758.64</u>	<u>RW1</u>	<u>2,1</u>	<u>God økologisk tilstand</u> <u>senest 22. december</u> <u>2021</u> <u>God kemisk tilstand</u> <u>senest 22. december</u> <u>2021</u>
<u>o3847</u>	<u>Kommune(r):</u> <u>Assens</u>	<u>x1: 560952.01,</u> <u>y1: 6123603.36,</u>	<u>RW1</u>	<u>1,67</u>	<u>God økologisk tilstand</u> <u>senest 22. december</u>

	Navn: Kærum Å	x2: 559662.92, y2: 6123740.06			<u>2027</u> God kemisk tilstand senest 22. december <u>2021</u>
<u>o5695</u>	Kommune(r): Horsens, Skanderborg Navn: Tilløb til Dørup Bæk	x1: 547820.77, y1: 6208218.94, x2: 548015.03, y2: 6207823.65	RW1	<u>0,69</u>	<u>God økologisk tilstand senest 22. december 2021</u> <u>God kemisk tilstand senest 22. december 2021</u>
<u>o8569</u>	Kommune(r): Ikast-Brande Navn: Karstoft Å	x1: 507015.24, y1: 6195325.26, x2: 504065.22, y2: 6195531.87, x3: 505279.54, y3: 6193173.76, x4: 504065.22, y4: 6195531.87, x5: 504065.22, y5: 6195531.87, x6: 503673.99, y6: 6196120.83	RW2	<u>6,88</u>	<u>God økologisk tilstand senest 22. december 2027</u> <u>God kemisk tilstand senest 22. december 2021</u>
<u>o5741</u>	Kommune(r): Herning Navn: Von Å	x1: 494465.19, y1: 6210262.54, x2: 490760.06, y2: 6209930.45	RW1	<u>4,41</u>	<u>God økologisk tilstand senest 22. december 2027</u> <u>God kemisk tilstand senest 22. december 2027</u>
<u>o4847</u>	Kommune(r): Fredericia Navn: Flansbæk	x1: 550294.37, y1: 6163536.41, x2: 550187.25, y2: 6164709.96	RW1	<u>1,29</u>	<u>God økologisk tilstand senest 22. december 2027</u> <u>God kemisk tilstand senest 22. december 2021</u>
<u>o8229</u>	Kommune(r): Haderslev Navn: Vojens Bæk	x1: 524261.88, y1: 6125899.65, x2: 522520.95, y2: 6121960.06	RW2	<u>10,39</u>	<u>God økologisk tilstand senest 22. december 2027</u> <u>God kemisk tilstand senest 22. december 2021</u>
<u>o6240</u>	Kommune(r): Syddjurs Navn: Aldershvile Bæk	x1: 591832.03, y1: 6232308.38, x2: 591330.79, y2: 6232080.31, x3: 591567.00, y3: 6231854.85, x4: 591330.79, y4: 6232080.31, x5: 591330.79,	RW1	<u>1,16</u>	<u>God økologisk tilstand senest 22. december 2021</u> <u>God kemisk tilstand senest 22. december 2021</u>

		<u>y5: 6232080.31,</u> <u>x6: 591241.32,</u> <u>y6: 6232062.09</u>			
<u>o4835</u>	<u>Kommune(r):</u> <u>Kolding, Vejle</u> <u>Navn:</u> <u>Gammelby Mølleå</u>	<u>x1: 534004.19,</u> <u>y1: 6163471.09,</u> <u>x2: 532666.94,</u> <u>y2: 6164141.57</u>	<u>RW1</u>	<u>3,6</u>	<u>God økologisk tilstand</u> <u>senest 22. december</u> <u>2021</u> <u>God kemisk tilstand</u> <u>senest 22. december</u> <u>2021</u>
<u>c00278</u>	<u>Kommune(r):</u> <u>Rebild</u> <u>Navn:</u> <u>Uden navn</u>	<u>x1: 570561.52,</u> <u>y1: 6295917.53,</u> <u>x2: 571905.61,</u> <u>y2: 6296264.38,</u> <u>x3: 570561.52,</u> <u>y3: 6295917.53,</u> <u>x4: 570432.10,</u> <u>y4: 6295731.67,</u> <u>x5: 570561.52,</u> <u>y5: 6295917.53,</u> <u>x6: 570398.72,</u> <u>y6: 6295982.51</u>	<u>RW1</u>	<u>2,53</u>	<u>God økologisk tilstand</u> <u>senest 22. december</u> <u>2021</u> <u>God kemisk tilstand</u> <u>senest 22. december</u> <u>2021</u>
<u>o5425</u>	<u>Kommune(r):</u> <u>Horsens</u> <u>Navn:</u> <u>Robæk</u>	<u>x1: 548548.24,</u> <u>y1: 6193355.71,</u> <u>x2: 548364.71,</u> <u>y2: 6192431.27</u>	<u>RW1</u>	<u>1,16</u>	<u>God økologisk tilstand</u> <u>senest 22. december</u> <u>2027</u> <u>God kemisk tilstand</u> <u>senest 22. december</u> <u>2021</u>
<u>o10419</u>	<u>Kommune(r):</u> <u>Vejle</u> <u>Navn:</u> <u>Vejle Å</u>	<u>x1: 518350.91,</u> <u>y1: 6170342.36,</u> <u>x2: 517890.70,</u> <u>y2: 6169599.70</u>	<u>RW2</u>	<u>1,19</u>	<u>God økologisk tilstand</u> <u>senest 22. december</u> <u>2021</u> <u>God kemisk tilstand</u> <u>senest 22. december</u> <u>2021</u>
<u>rib 1.11.02275</u>	<u>Kommune(r):</u> <u>Haderslev</u> <u>Navn:</u> <u>Uden navn</u>	<u>x1: 540461.91,</u> <u>y1: 6127721.98,</u> <u>x2: 539934.09,</u> <u>y2: 6128229.01</u>	<u>RW1</u>	<u>0,8</u>	<u>God økologisk tilstand</u> <u>senest 22. december</u> <u>2027</u> <u>God kemisk tilstand</u> <u>senest 22. december</u> <u>2021</u>
<u>o8899</u>	<u>Kommune(r):</u> <u>Morsø</u> <u>Navn:</u> <u>Uden navn</u>	<u>x1: 489594.22,</u> <u>y1: 6302667.87,</u> <u>x2: 486830.15,</u> <u>y2: 6303406.46</u>	<u>RW2</u>	<u>3,45</u>	<u>God økologisk tilstand</u> <u>senest 22. december</u> <u>2027</u> <u>God kemisk tilstand</u> <u>senest 22. december</u> <u>2021</u>
<u>o6111</u>	<u>Kommune(r):</u> <u>Herning</u>	<u>x1: 477547.85,</u> <u>y1: 6223972.23,</u> <u>x2: 476694.72,</u> <u>y2: 6224023.34</u>	<u>RW1</u>	<u>0,86</u>	<u>God økologisk tilstand</u> <u>senest 22. december</u> <u>2021</u>

	Navn: <u>Tiphede Bæk</u>				<u>God kemisk tilstand senest 22. december 2021</u>
<u>o7289</u>	Kommune(r): <u>Skive</u> Navn: <u>Damgård Bæk</u>	<u>x1: 492719.46,</u> <u>y1: 6287268.18,</u> <u>x2: 492546.10,</u> <u>y2: 6287596.19,</u> <u>x3: 492719.46,</u> <u>y3: 6287268.18,</u> <u>x4: 492572.53,</u> <u>y4: 6287234.56,</u> <u>x5: 492832.33,</u> <u>y5: 6287244.46,</u> <u>x6: 492719.46,</u> <u>y6: 6287268.18</u>	<u>RW1</u>	<u>0,68</u>	<u>God økologisk tilstand senest 22. december 2021</u> <u>God kemisk tilstand senest 22. december 2021</u>
<u>o4700</u>	Kommune(r): <u>Middelfart</u> Navn: <u>Vandløb ved Højskred</u>	<u>x1: 552430.69,</u> <u>y1: 6156317.16,</u> <u>x2: 552351.15,</u> <u>y2: 6156826.95</u>	<u>RW1</u>	<u>0,55</u>	<u>God økologisk tilstand senest 22. december 2027</u> <u>God kemisk tilstand senest 22. december 2021</u>
<u>o7945</u>	Kommune(r): <u>Hjørring</u> Navn: <u>Dalsmølle Bæk</u>	<u>x1: 565739.02,</u> <u>y1: 6365289.05,</u> <u>x2: 566797.83,</u> <u>y2: 6364078.16,</u> <u>x3: 565394.72,</u> <u>y3: 6366172.28,</u> <u>x4: 565739.02,</u> <u>y4: 6365289.05,</u> <u>x5: 565739.02,</u> <u>y5: 6365289.05,</u> <u>x6: 565737.98,</u> <u>y6: 6365279.15</u>	<u>RW1</u>	<u>2,8</u>	<u>God økologisk tilstand senest 22. december 2027</u> <u>God kemisk tilstand senest 22. december 2021</u>
<u>aal1.3.0222</u>	Kommune(r): <u>Randers,</u> <u>Mariagerfjord</u> Navn: <u>Kjellerup sø</u>	<u>x1: 561928.35,</u> <u>y1: 6273004.59,</u> <u>x2: 561267.29,</u> <u>y2: 6273225.63</u>	<u>RW1</u>	<u>0,92</u>	<u>God økologisk tilstand senest 22. december 2027</u> <u>God kemisk tilstand senest 22. december 2021</u>
<u>o1299</u>	Kommune(r): <u>Aalborg</u> Navn: <u>Hjørnet Bæk</u>	<u>x1: 577337.60,</u> <u>y1: 6309518.57,</u> <u>x2: 575304.71,</u> <u>y2: 6310173.50,</u> <u>x3: 575315.65,</u> <u>y3: 6310189.22,</u> <u>x4: 575304.71,</u> <u>y4: 6310173.50,</u> <u>x5: 575304.71,</u> <u>y5: 6310173.50,</u> <u>x6: 573776.00,</u> <u>y6: 6310149.05</u>	<u>RW1</u>	<u>4,02</u>	<u>God økologisk tilstand senest 22. december 2027</u> <u>God kemisk tilstand senest 22. december 2021</u>

<u>o6285</u>	<u>Kommune(r):</u> <u>Aarhus</u> <u>Navn:</u> <u>Skødstrup Bæk</u>	<u>x1: 582101.51,</u> <u>y1: 6234445.96,</u> <u>x2: 581313.73,</u> <u>y2: 6235184.64,</u> <u>x3: 582101.51,</u> <u>y3: 6234445.96,</u> <u>x4: 581677.18,</u> <u>y4: 6234373.41,</u> <u>x5: 583251.99,</u> <u>y5: 6234215.81,</u> <u>x6: 582101.51,</u> <u>y6: 6234445.96</u>	<u>RW1</u>	<u>3,33</u>	<u>God økologisk tilstand</u> <u>senest 22. december</u> <u>2027</u> <u>God kemisk tilstand</u> <u>senest 22. december</u> <u>2021</u>
<u>o10416</u>	<u>Kommune(r):</u> <u>Vejle</u> <u>Navn:</u> <u>Vejle Å</u>	<u>x1: 519577.29,</u> <u>y1: 6167542.58,</u> <u>x2: 517871.25,</u> <u>y2: 6167078.07,</u> <u>x3: 519882.83,</u> <u>y3: 6168169.09,</u> <u>x4: 519577.29,</u> <u>y4: 6167542.58,</u> <u>x5: 519866.14,</u> <u>y5: 6168106.13,</u> <u>x6: 519882.83,</u> <u>y6: 6168169.09,</u> <u>x7: 519906.63,</u> <u>y7: 6167351.98,</u> <u>x8: 519577.29,</u> <u>y8: 6167542.58,</u> <u>x9: 520492.09,</u> <u>y9: 6168660.70,</u> <u>x10: 519882.83,</u> <u>y10: 6168169.09,</u> <u>x11: 520506.24,</u> <u>y11: 6168619.26,</u> <u>x12: 520492.09,</u> <u>y12: 6168660.70,</u> <u>x13: 521149.74,</u> <u>y13: 6168999.28,</u> <u>x14: 520492.09,</u> <u>y14: 6168660.70</u>	<u>RW2</u>	<u>5,05</u>	<u>God økologisk tilstand</u> <u>senest 22. december</u> <u>2021</u> <u>God kemisk tilstand</u> <u>senest 22. december</u> <u>2021</u>
<u>o3683</u>	<u>Kommune(r):</u> <u>Nyborg</u> <u>Navn:</u> <u>Bredemoserenden</u>	<u>x1: 609719.55,</u> <u>y1: 6116746.83,</u> <u>x2: 609728.01,</u> <u>y2: 6117725.01</u>	<u>RW1</u>	<u>1,1</u>	<u>God økologisk tilstand</u> <u>senest 22. december</u> <u>2027</u> <u>God kemisk tilstand</u> <u>senest 22. december</u> <u>2021</u>
<u>b00075</u>	<u>Kommune(r):</u> <u>Nordfyns</u> <u>Navn:</u> <u>Kragelund</u> <u>Møllebæk</u>	<u>x1: 575813.53,</u> <u>y1: 6159048.12,</u> <u>x2: 574978.33,</u> <u>y2: 6159719.93</u>	<u>RW2</u>	<u>1,08</u>	<u>God økologisk tilstand</u> <u>senest 22. december</u> <u>2021</u> <u>God kemisk tilstand</u> <u>senest 22. december</u> <u>2021</u>

<u>o7429</u>	<u>Kommune(r):</u> <u>Rebild</u> <u>Navn:</u> <u>Uden navn</u>	<u>x1: 545668.94,</u> <u>y1: 6298336.90,</u> <u>x2: 544931.01,</u> <u>y2: 6297348.85,</u> <u>x3: 545181.16,</u> <u>y3: 6297139.20,</u> <u>x4: 544931.01,</u> <u>y4: 6297348.85,</u> <u>x5: 544931.01,</u> <u>y5: 6297348.85,</u> <u>x6: 543841.94,</u> <u>y6: 6296682.06</u>	<u>RW1</u>	<u>3,44</u>	<u>God økologisk tilstand</u> <u>senest 22. december</u> <u>2027</u> <u>God kemisk tilstand</u> <u>senest 22. december</u> <u>2021</u>
<u>o6190 y</u>	<u>Kommune(r):</u> <u>Herning</u> <u>Navn:</u> <u>Mølsted-Kølbæk</u> <u>Grøft</u>	<u>x1: 499046.41,</u> <u>y1: 6227274.29,</u> <u>x2: 498096.63,</u> <u>y2: 6228273.81</u>	<u>RW1</u>	<u>1,5</u>	<u>God økologisk tilstand</u> <u>senest 22. december</u> <u>2021</u> <u>God kemisk tilstand</u> <u>senest 22. december</u> <u>2021</u>
<u>o6537</u>	<u>Kommune(r):</u> <u>Syddjurs</u> <u>Navn:</u> <u>Hulbækken</u>	<u>x1: 585130.69,</u> <u>y1: 6242409.68,</u> <u>x2: 584819.06,</u> <u>y2: 6242999.25,</u> <u>x3: 584819.06,</u> <u>y3: 6242999.25,</u> <u>x4: 584644.47,</u> <u>y4: 6243214.36,</u> <u>x5: 585152.37,</u> <u>y5: 6242167.33,</u> <u>x6: 585130.69,</u> <u>y6: 6242409.68,</u> <u>x7: 585307.26,</u> <u>y7: 6242783.75,</u> <u>x8: 584819.06,</u> <u>y8: 6242999.25,</u> <u>x9: 585374.86,</u> <u>y9: 6242309.62,</u> <u>x10: 585130.69,</u> <u>y10: 6242409.68</u>	<u>RW1</u>	<u>2,3</u>	<u>God økologisk tilstand</u> <u>senest 22. december</u> <u>2021</u> <u>God kemisk tilstand</u> <u>senest 22. december</u> <u>2021</u>
<u>o8352 a x</u>	<u>Kommune(r):</u> <u>Kolding</u> <u>Navn:</u> <u>Seest Mølleå</u>	<u>x1: 527475.65,</u> <u>y1: 6147960.58,</u> <u>x2: 529683.89,</u> <u>y2: 6145589.52</u>	<u>RW2</u>	<u>4,31</u>	<u>God økologisk tilstand</u> <u>senest 22. december</u> <u>2027</u> <u>God kemisk tilstand</u> <u>senest 22. december</u> <u>2021</u>
<u>o8628</u>	<u>Kommune(r):</u> <u>Silkeborg</u> <u>Navn:</u> <u>Lystrup Å - Kulsø -</u> <u>Lystrup</u>	<u>x1: 530586.43,</u> <u>y1: 6209550.92,</u> <u>x2: 530028.60,</u> <u>y2: 6210663.80</u>	<u>RW2</u>	<u>1,41</u>	<u>God økologisk tilstand</u> <u>senest 22. december</u> <u>2027</u> <u>God kemisk tilstand</u> <u>senest 22. december</u> <u>2021</u>

<u>c00019</u>	<u>Kommune(r):</u> <u>Rebild</u> <u>Navn:</u> <u>Sønderup Å/Skårup</u> <u>Bæk</u>	<u>x1: 544596.18,</u> <u>y1: 6291648.73,</u> <u>x2: 544230.46,</u> <u>y2: 6291760.03,</u> <u>x3: 544136.34,</u> <u>y3: 6291498.57,</u> <u>x4: 544230.46,</u> <u>y4: 6291760.03,</u> <u>x5: 544230.46,</u> <u>y5: 6291760.03,</u> <u>x6: 544225.59,</u> <u>y6: 6291797.15</u>	<u>RW1</u>	<u>0,8</u>	<u>God økologisk tilstand</u> <u>senest 22. december</u> <u>2021</u> <u>God kemisk tilstand</u> <u>senest 22. december</u> <u>2021</u>
<u>o5259 x</u>	<u>Kommune(r):</u> <u>Vejle</u> <u>Navn:</u> <u>Fløjstrup Bæk</u>	<u>x1: 533172.80,</u> <u>y1: 6181021.50,</u> <u>x2: 531429.62,</u> <u>y2: 6180535.07</u>	<u>RW1</u>	<u>2,3</u>	<u>God økologisk tilstand</u> <u>senest 22. december</u> <u>2021</u> <u>God kemisk tilstand</u> <u>senest 22. december</u> <u>2021</u>
<u>o10293</u>	<u>Kommune(r):</u> <u>Mariagerfjord</u> <u>Navn:</u> <u>Tilløb vestl. vl. i</u> <u>Alstrup K</u>	<u>x1: 562011.46,</u> <u>y1: 6278515.07,</u> <u>x2: 561932.63,</u> <u>y2: 6278764.08,</u> <u>x3: 561932.63,</u> <u>y3: 6278764.08,</u> <u>x4: 561888.87,</u> <u>y4: 6278687.53,</u> <u>x5: 562047.66,</u> <u>y5: 6278914.76,</u> <u>x6: 561932.63,</u> <u>y6: 6278764.08</u>	<u>RW1</u>	<u>0,58</u>	<u>God økologisk tilstand</u> <u>senest 22. december</u> <u>2021</u> <u>God kemisk tilstand</u> <u>senest 22. december</u> <u>2021</u>
<u>o10431 b</u>	<u>Kommune(r):</u> <u>Vejle</u> <u>Navn:</u> <u>OMME Å</u>	<u>x1: 513910.77,</u> <u>y1: 6184471.85,</u> <u>x2: 512715.66,</u> <u>y2: 6183713.00</u>	<u>RW2</u>	<u>1,53</u>	<u>God økologisk tilstand</u> <u>senest 22. december</u> <u>2021</u> <u>God kemisk tilstand</u> <u>senest 22. december</u> <u>2021</u>
<u>o5773 y</u>	<u>Kommune(r):</u> <u>Silkeborg</u> <u>Navn:</u> <u>Krudemølle Bæk -</u> <u>Knude Vandm</u>	<u>x1: 533895.41,</u> <u>y1: 6211859.19,</u> <u>x2: 533442.99,</u> <u>y2: 6210933.59</u>	<u>RW1</u>	<u>1,26</u>	<u>God økologisk tilstand</u> <u>senest 22. december</u> <u>2027</u> <u>God kemisk tilstand</u> <u>senest 22. december</u> <u>2021</u>
<u>o3416</u>	<u>Kommune(r):</u> <u>Aabenraa</u> <u>Navn:</u> <u>Uden navn</u>	<u>x1: 537342.79,</u> <u>y1: 6098413.52,</u> <u>x2: 536728.07,</u> <u>y2: 6098922.60</u>	<u>RW1</u>	<u>0,93</u>	<u>God økologisk tilstand</u> <u>senest 22. december</u> <u>2021</u> <u>God kemisk tilstand</u> <u>senest 22. december</u> <u>2021</u>
<u>c00240</u>	<u>Kommune(r):</u> <u>Aarhus</u>	<u>x1: 577208.89,</u> <u>y1: 6209055.74,</u>	<u>RW1</u>	<u>1,28</u>	<u>God økologisk tilstand</u> <u>senest 22. december</u>

	<u>Navn:</u> <u>Storenor Bæk m. afløb fra Storen</u>	<u>x2: 576852.76,</u> <u>y2: 6209383.84,</u> <u>x3: 576661.78,</u> <u>y3: 6209615.17,</u> <u>x4: 576656.52,</u> <u>y4: 6209495.72,</u> <u>x5: 576852.76,</u> <u>y5: 6209383.84,</u> <u>x6: 576656.52,</u> <u>y6: 6209495.72,</u> <u>x7: 576829.90,</u> <u>y7: 6209525.00,</u> <u>x8: 576852.76,</u> <u>y8: 6209383.84,</u> <u>x9: 576656.52,</u> <u>y9: 6209495.72,</u> <u>x10: 576512.66,</u> <u>y10: 6209656.07</u>			<u>2021</u> <u>God kemisk tilstand</u> <u>senest 22. december</u> <u>2021</u>
<u>o8717 a</u>	<u>Kommune(r):</u> <u>Silkeborg</u> <u>Navn:</u> <u>Hinge Å</u>	<u>x1: 536306.08,</u> <u>y1: 6235904.80,</u> <u>x2: 532396.63,</u> <u>y2: 6235358.53</u>	<u>RW2</u>	<u>5,27</u>	<u>God økologisk tilstand</u> <u>senest 22. december</u> <u>2027</u> <u>God kemisk tilstand</u> <u>senest 22. december</u> <u>2027</u>
<u>o10390</u>	<u>Kommune(r):</u> <u>Kerteminde,</u> <u>Odense</u> <u>Navn:</u> <u>Vejrup Å</u>	<u>x1: 596022.43,</u> <u>y1: 6138179.29,</u> <u>x2: 595380.15,</u> <u>y2: 6138947.72</u>	<u>RW2</u>	<u>1,09</u>	<u>God økologisk tilstand</u> <u>senest 22. december</u> <u>2027</u> <u>God kemisk tilstand</u> <u>senest 22. december</u> <u>2027</u>
<u>o8652</u>	<u>Kommune(r):</u> <u>Silkeborg</u> <u>Navn:</u> <u>Ildal Bæk - Ulvhøj -</u> <u>Salten</u>	<u>x1: 538456.39,</u> <u>y1: 6216636.46,</u> <u>x2: 537588.36,</u> <u>y2: 6214385.60</u>	<u>RW2</u>	<u>4,02</u>	<u>God økologisk tilstand</u> <u>senest 22. december</u> <u>2027</u> <u>God kemisk tilstand</u> <u>senest 22. december</u> <u>2021</u>
<u>rib 1.8.03354</u>	<u>Kommune(r):</u> <u>Varde</u> <u>Navn:</u> <u>Vandløb ved</u> <u>Snittrup</u>	<u>x1: 464909.20,</u> <u>y1: 6177423.18,</u> <u>x2: 464695.92,</u> <u>y2: 6178253.65</u>	<u>RW1</u>	<u>0,86</u>	<u>God økologisk tilstand</u> <u>senest 22. december</u> <u>2027</u> <u>God kemisk tilstand</u> <u>senest 22. december</u> <u>2021</u>
<u>o9016</u>	<u>Kommune(r):</u> <u>Ringkøbing-Skjern</u> <u>Navn:</u> <u>Omme Å</u>	<u>x1: 482865.80,</u> <u>y1: 6193122.24,</u> <u>x2: 480783.28,</u> <u>y2: 6194695.54</u>	<u>RW3</u>	<u>3,85</u>	<u>God økologisk tilstand</u> <u>senest 22. december</u> <u>2021</u> <u>God kemisk tilstand</u> <u>senest 22. december</u> <u>2021</u>

<u>1.5.g-0315-010</u>	<u>Kommune(r):</u> <u>Hedensted</u> <u>Navn:</u> <u>Lindved Bæk</u>	<u>x1: 538182.86,</u> <u>y1: 6187044.96,</u> <u>x2: 537263.47,</u> <u>y2: 6186578.43</u>	<u>RW1</u>	<u>1,13</u>	<u>God økologisk tilstand</u> <u>senest 22. december</u> <u>2021</u> <u>God kemisk tilstand</u> <u>senest 22. december</u> <u>2021</u>
<u>c00424</u>	<u>Kommune(r):</u> <u>Assens</u> <u>Navn:</u> <u>Turup Møllebæk</u>	<u>x1: 565772.40,</u> <u>y1: 6127954.24,</u> <u>x2: 562203.11,</u> <u>y2: 6128979.28</u>	<u>RW1</u>	<u>4,79</u>	<u>God økologisk tilstand</u> <u>senest 22. december</u> <u>2021</u> <u>God kemisk tilstand</u> <u>senest 22. december</u> <u>2021</u>
<u>1.5.b-0325-020</u>	<u>Kommune(r):</u> <u>Syddjurs</u> <u>Navn:</u> <u>Skørring Å</u>	<u>x1: 579416.37,</u> <u>y1: 6247412.19,</u> <u>x2: 576810.12,</u> <u>y2: 6248067.77</u>	<u>RW2</u>	<u>3,29</u>	<u>God økologisk tilstand</u> <u>senest 22. december</u> <u>2027</u> <u>God kemisk tilstand</u> <u>senest 22. december</u> <u>2021</u>
<u>o8871 a</u>	<u>Kommune(r):</u> <u>Randers</u> <u>Navn:</u> <u>Enslev bæk</u>	<u>x1: 569069.89,</u> <u>y1: 6277592.89,</u> <u>x2: 569437.60,</u> <u>y2: 6275804.77</u>	<u>RW2</u>	<u>2,51</u>	<u>God økologisk tilstand</u> <u>senest 22. december</u> <u>2027</u> <u>God kemisk tilstand</u> <u>senest 22. december</u> <u>2021</u>
<u>o9933 x</u>	<u>Kommune(r):</u> <u>Skive, Viborg</u> <u>Navn:</u> <u>Nordre Landkanal</u>	<u>x1: 506612.78,</u> <u>y1: 6267320.86,</u> <u>x2: 503069.45,</u> <u>y2: 6264198.61</u>	<u>RW5</u>	<u>5,58</u>	<u>God økologisk tilstand</u> <u>senest 22. december</u> <u>2027</u> <u>God kemisk tilstand</u> <u>senest 22. december</u> <u>2021</u>
<u>o6585</u>	<u>Kommune(r):</u> <u>Syddjurs</u> <u>Navn:</u> <u>Bassegrøften</u>	<u>x1: 573778.61,</u> <u>y1: 6245346.94,</u> <u>x2: 575030.09,</u> <u>y2: 6245867.38</u>	<u>RW1</u>	<u>1,62</u>	<u>God økologisk tilstand</u> <u>senest 22. december</u> <u>2027</u> <u>God kemisk tilstand</u> <u>senest 22. december</u> <u>2021</u>
<u>rib 1.10.00620</u>	<u>Kommune(r):</u> <u>Varde</u> <u>Navn:</u> <u>Uden navn</u>	<u>x1: 476947.85,</u> <u>y1: 6176975.72,</u> <u>x2: 475562.09,</u> <u>y2: 6177063.91</u>	<u>RW1</u>	<u>1,5</u>	<u>God økologisk tilstand</u> <u>senest 22. december</u> <u>2027</u> <u>God kemisk tilstand</u> <u>senest 22. december</u> <u>2021</u>
<u>o6699 x</u>	<u>Kommune(r):</u> <u>Lemvig</u> <u>Navn:</u> <u>Torp Bæk</u>	<u>x1: 458549.44,</u> <u>y1: 6250588.64,</u> <u>x2: 457371.29,</u> <u>y2: 6251971.71</u>	<u>RW1</u>	<u>1,97</u>	<u>God økologisk tilstand</u> <u>senest 22. december</u> <u>2027</u> <u>God kemisk tilstand</u>

					<u>senest 22. december 2021</u>
<u>rin 1.2 00333</u>	<u>Kommune(r): Skive</u> <u>Navn: Balling Bæk</u>	<u>x1: 492455.64,</u> <u>y1: 6275083.99,</u> <u>x2: 492056.91,</u> <u>y2: 6276960.25</u>	<u>RW1</u>	<u>2,39</u>	<u>God økologisk tilstand senest 22. december 2027</u> <u>God kemisk tilstand senest 22. december 2021</u>
<u>o10320</u>	<u>Kommune(r): Frederikshavn</u> <u>Navn: Tilløb til Strengsholt Bæk</u>	<u>x1: 588656.81,</u> <u>y1: 6344489.57,</u> <u>x2: 587398.15,</u> <u>y2: 6344553.31</u>	<u>RW1</u>	<u>1,4</u>	<u>God økologisk tilstand senest 22. december 2027</u> <u>God kemisk tilstand senest 22. december 2021</u>
<u>o5431</u>	<u>Kommune(r): Hedensted</u> <u>Navn: Hulbæk - Kristiansminde - Gud</u>	<u>x1: 528998.72,</u> <u>y1: 6193644.88,</u> <u>x2: 528617.13,</u> <u>y2: 6191309.65,</u> <u>x3: 528998.72,</u> <u>y3: 6193644.88,</u> <u>x4: 528753.85,</u> <u>y4: 6193933.93,</u> <u>x5: 529208.15,</u> <u>y5: 6193841.68,</u> <u>x6: 528998.72,</u> <u>y6: 6193644.88</u>	<u>RW1</u>	<u>3,92</u>	<u>God økologisk tilstand senest 22. december 2027</u> <u>God kemisk tilstand senest 22. december 2021</u>
<u>o6673</u>	<u>Kommune(r): Favrskov, Randers</u> <u>Navn: Grøde Bæk</u>	<u>x1: 565674.37,</u> <u>y1: 6249442.04,</u> <u>x2: 564756.08,</u> <u>y2: 6249203.07,</u> <u>x3: 564756.08,</u> <u>y3: 6249203.07,</u> <u>x4: 564643.82,</u> <u>y4: 6249740.73,</u> <u>x5: 564756.08,</u> <u>y5: 6249203.07,</u> <u>x6: 564453.02,</u> <u>y6: 6248750.83</u>	<u>RW1</u>	<u>2,29</u>	<u>God økologisk tilstand senest 22. december 2021</u> <u>God kemisk tilstand senest 22. december 2021</u>
<u>c00245</u>	<u>Kommune(r): Nyborg, Svendborg</u> <u>Navn: Stokkebækken med Højgård og Mull</u>	<u>x1: 606616.73,</u> <u>y1: 6113477.82,</u> <u>x2: 614664.74,</u> <u>y2: 6115239.34,</u> <u>x3: 603677.22,</u> <u>y3: 6113781.28,</u> <u>x4: 603775.30,</u> <u>y4: 6113399.22,</u> <u>x5: 604154.44,</u> <u>y5: 6113944.13,</u> <u>x6: 604003.11,</u> <u>y6: 6114270.00,</u> <u>x7: 604154.44,</u> <u>y7: 6113944.13,</u>	<u>RW2</u>	<u>19,59</u>	<u>God økologisk tilstand senest 22. december 2027</u> <u>God kemisk tilstand senest 22. december 2027</u>

		<u>x8: 603677.22,</u> <u>y8: 6113781.28,</u> <u>x9: 605808.91,</u> <u>y9: 6113471.49,</u> <u>x10: 604154.44,</u> <u>y10: 6113944.13,</u> <u>x11: 605808.91,</u> <u>y11: 6113471.49,</u> <u>x12: 605776.66,</u> <u>y12: 6113399.51,</u> <u>x13: 606616.73,</u> <u>y13: 6113477.82,</u> <u>x14: 605808.91,</u> <u>y14: 6113471.49,</u> <u>x15: 606616.73,</u> <u>y15: 6113477.82,</u> <u>x16: 606633.38,</u> <u>y16: 6113990.54,</u> <u>x17: 603677.22,</u> <u>y17: 6113781.28,</u> <u>x18: 603278.96,</u> <u>y18: 6113860.92</u>			
<u>o8552</u>	<u>Kommune(r):</u> <u>Ringkøbing-Skjern</u> <u>Navn:</u> <u>Tarm Møllebæk</u>	<u>x1: 470472.51,</u> <u>y1: 6186216.00,</u> <u>x2: 468426.06,</u> <u>y2: 6190865.17</u>	<u>RW2</u>	<u>6,41</u>	<u>God økologisk tilstand</u> <u>senest 22. december</u> <u>2027</u> <u>God kemisk tilstand</u> <u>senest 22. december</u> <u>2021</u>
<u>o5408</u>	<u>Kommune(r):</u> <u>Hedensted</u> <u>Navn:</u> <u>Tilløb Møllebæk,</u> <u>Saksballe</u>	<u>x1: 540138.07,</u> <u>y1: 6191331.05,</u> <u>x2: 539368.00,</u> <u>y2: 6191387.54</u>	<u>RW1</u>	<u>0,94</u>	<u>God økologisk tilstand</u> <u>senest 22. december</u> <u>2021</u> <u>God kemisk tilstand</u> <u>senest 22. december</u> <u>2021</u>
<u>o4064</u>	<u>Kommune(r):</u> <u>Assens</u> <u>Navn:</u> <u>Sandager</u> <u>Hoved afløb</u>	<u>x1: 558828.18,</u> <u>y1: 6132493.48,</u> <u>x2: 558367.43,</u> <u>y2: 6131101.22</u>	<u>RW1</u>	<u>1,69</u>	<u>God økologisk tilstand</u> <u>senest 22. december</u> <u>2027</u> <u>God kemisk tilstand</u> <u>senest 22. december</u> <u>2021</u>
<u>ode 1.12 897</u>	<u>Kommune(r):</u> <u>Middelfart</u> <u>Navn:</u> <u>Uden navn</u>	<u>x1: 553126.06,</u> <u>y1: 6153469.91,</u> <u>x2: 552507.46,</u> <u>y2: 6153453.23</u>	<u>RW1</u>	<u>0,62</u>	<u>God økologisk tilstand</u> <u>senest 22. december</u> <u>2027</u> <u>God kemisk tilstand</u> <u>senest 22. december</u> <u>2021</u>
<u>o9894</u>	<u>Kommune(r):</u> <u>Horsens</u>	<u>x1: 548946.27,</u> <u>y1: 6200651.39,</u> <u>x2: 547260.25,</u> <u>y2: 6201179.48</u>	<u>RW5</u>	<u>2,22</u>	<u>God økologisk tilstand</u> <u>senest 22. december</u> <u>2027</u>

	<u>Navn:</u> <u>Urup Bæk</u>				<u>God kemisk tilstand</u> <u>senest 22. december</u> <u>2021</u>
<u>o6804 x</u>	<u>Kommune(r):</u> <u>Lemvig</u> <u>Navn:</u> <u>Dride Å (Frøer Bæk)</u>	<u>x1: 464441.39,</u> <u>y1: 6257438.02,</u> <u>x2: 463219.90,</u> <u>y2: 6255683.82</u>	<u>RW1</u>	<u>4,62</u>	<u>God økologisk tilstand</u> <u>senest 22. december</u> <u>2027</u> <u>God kemisk tilstand</u> <u>senest 22. december</u> <u>2021</u>
<u>o5282</u>	<u>Kommune(r):</u> <u>Hedensted</u> <u>Navn:</u> <u>Harredal Bæk</u>	<u>x1: 555870.73,</u> <u>y1: 6182636.66,</u> <u>x2: 554573.23,</u> <u>y2: 6182098.18,</u> <u>x3: 554573.23,</u> <u>y3: 6182098.18,</u> <u>x4: 554572.75,</u> <u>y4: 6181143.42,</u> <u>x5: 554573.23,</u> <u>y5: 6182098.18,</u> <u>x6: 554222.80,</u> <u>y6: 6182341.82</u>	<u>RW1</u>	<u>3,2</u>	<u>God økologisk tilstand</u> <u>senest 22. december</u> <u>2021</u> <u>God kemisk tilstand</u> <u>senest 22. december</u> <u>2021</u>
<u>o4688</u>	<u>Kommune(r):</u> <u>Kolding</u> <u>Navn:</u> <u>Dons Bæk</u>	<u>x1: 527757.59,</u> <u>y1: 6156414.62,</u> <u>x2: 527043.15,</u> <u>y2: 6155574.88</u>	<u>RW1</u>	<u>1,24</u>	<u>God økologisk tilstand</u> <u>senest 22. december</u> <u>2021</u> <u>God kemisk tilstand</u> <u>senest 22. december</u> <u>2021</u>
<u>1.5.e-1260-010</u>	<u>Kommune(r):</u> <u>Favrskov, Silkeborg</u> <u>Navn:</u> <u>Gelbæk</u>	<u>x1: 548946.25,</u> <u>y1: 6234036.80,</u> <u>x2: 550116.93,</u> <u>y2: 6232427.18,</u> <u>x3: 550116.93,</u> <u>y3: 6232427.18,</u> <u>x4: 550096.96,</u> <u>y4: 6232191.99,</u> <u>x5: 550659.99,</u> <u>y5: 6230551.79,</u> <u>x6: 550116.93,</u> <u>y6: 6232427.18</u>	<u>RW1</u>	<u>6,08</u>	<u>God økologisk tilstand</u> <u>senest 22. december</u> <u>2027</u> <u>God kemisk tilstand</u> <u>senest 22. december</u> <u>2021</u>
<u>o4013</u>	<u>Kommune(r):</u> <u>Nyborg</u> <u>Navn:</u> <u>Afløb fra Nyhave</u> <u>Skov</u>	<u>x1: 606648.47,</u> <u>y1: 6129767.87,</u> <u>x2: 605571.56,</u> <u>y2: 6130630.02,</u> <u>x3: 606574.18,</u> <u>y3: 6129685.08,</u> <u>x4: 606459.06,</u> <u>y4: 6129494.79,</u> <u>x5: 606574.18,</u> <u>y5: 6129685.08,</u> <u>x6: 606105.91,</u> <u>y6: 6130141.38,</u> <u>x7: 606648.47,</u>	<u>RW1</u>	<u>3,94</u>	<u>God økologisk tilstand</u> <u>senest 22. december</u> <u>2021</u> <u>God kemisk tilstand</u> <u>senest 22. december</u> <u>2021</u>

		<u>y7: 6129767.87,</u> <u>x8: 606574.18,</u> <u>y8: 6129685.08,</u> <u>x9: 606783.84,</u> <u>y9: 6129678.94,</u> <u>x10: 606648.47,</u> <u>y10: 6129767.87,</u> <u>x11: 606783.84,</u> <u>y11: 6129678.94,</u> <u>x12: 606675.40,</u> <u>y12: 6129846.36,</u> <u>x13: 606757.13,</u> <u>y13: 6129606.14,</u> <u>x14: 606783.84,</u> <u>y14: 6129678.94,</u> <u>x15: 607398.46,</u> <u>y15: 6129389.73,</u> <u>x16: 606783.84,</u> <u>y16: 6129678.94</u>			
<u>o10307</u>	<u>Kommune(r):</u> <u>Rebild</u> <u>Navn:</u> <u>Uden navn</u>	<u>x1: 547460.77,</u> <u>y1: 6294505.02,</u> <u>x2: 547459.40,</u> <u>y2: 6294166.81,</u> <u>x3: 547459.40,</u> <u>y3: 6294166.81,</u> <u>x4: 547237.07,</u> <u>y4: 6294097.28,</u> <u>x5: 547461.29,</u> <u>y5: 6293988.70,</u> <u>x6: 547459.40,</u> <u>y6: 6294166.81</u>	<u>RW1</u>	<u>0,8</u>	<u>God økologisk tilstand</u> <u>senest 22. december</u> <u>2021</u> <u>God kemisk tilstand</u> <u>senest 22. december</u> <u>2021</u>
<u>o8379 o</u>	<u>Kommune(r):</u> <u>Kolding</u> <u>Navn:</u> <u>Uden navn</u>	<u>x1: 516465.02,</u> <u>y1: 6142516.00,</u> <u>x2: 519724.37,</u> <u>y2: 6142474.46</u>	<u>RW2</u>	<u>4,05</u>	<u>God økologisk tilstand</u> <u>senest 22. december</u> <u>2027</u> <u>God kemisk tilstand</u> <u>senest 22. december</u> <u>2021</u>
<u>ode 1.12 846</u>	<u>Kommune(r):</u> <u>Middelfart</u> <u>Navn:</u> <u>Uden navn</u>	<u>x1: 554166.16,</u> <u>y1: 6140337.42,</u> <u>x2: 553732.92,</u> <u>y2: 6140340.47,</u> <u>x3: 554100.07,</u> <u>y3: 6140548.51,</u> <u>x4: 553732.92,</u> <u>y4: 6140340.47,</u> <u>x5: 553732.92,</u> <u>y5: 6140340.47,</u> <u>x6: 553624.96,</u> <u>y6: 6140548.59</u>	<u>RW1</u>	<u>1,18</u>	<u>God økologisk tilstand</u> <u>senest 22. december</u> <u>2027</u> <u>God kemisk tilstand</u> <u>senest 22. december</u> <u>2021</u>
<u>o8681</u>	<u>Kommune(r):</u> <u>Silkeborg,</u> <u>Skanderborg</u>	<u>x1: 548039.71,</u> <u>y1: 6224389.02,</u> <u>x2: 546856.16,</u> <u>y2: 6223912.66</u>	<u>RW2</u>	<u>1,28</u>	<u>God økologisk tilstand</u> <u>senest 22. december</u> <u>2021</u>

	Navn: <u>Lyngbygård Å</u>				<u>God kemisk tilstand senest 22. december 2021</u>
<u>o5337</u>	Kommune(r): <u>Hedensted</u> Navn: <u>Bisholt Bæk</u>	<u>x1: 561355.54,</u> <u>y1: 6186586.52,</u> <u>x2: 561517.89,</u> <u>y2: 6187280.54</u>	<u>RW1</u>	<u>0,73</u>	<u>God økologisk tilstand senest 22. december 2027</u> <u>God kemisk tilstand senest 22. december 2021</u>
<u>o10432</u>	Kommune(r): <u>Vejle</u> Navn: <u>OMME Å</u>	<u>x1: 510781.35,</u> <u>y1: 6183601.71,</u> <u>x2: 508780.67,</u> <u>y2: 6184872.36</u>	<u>RW2</u>	<u>4,28</u>	<u>God økologisk tilstand senest 22. december 2021</u> <u>God kemisk tilstand senest 22. december 2021</u>
<u>o8934 a</u>	Kommune(r): <u>Aalborg</u> Navn: <u>Godthåb Møllesø</u>	<u>x1: 550973.12,</u> <u>y1: 6315122.62,</u> <u>x2: 549402.66,</u> <u>y2: 6314144.09</u>	<u>RW2</u>	<u>2,22</u>	<u>God økologisk tilstand senest 22. december 2021</u> <u>God kemisk tilstand senest 22. december 2021</u>
<u>o8911 c</u>	Kommune(r): <u>Rebild</u> Navn: <u>Otterup Mosegrøft</u>	<u>x1: 553767.73,</u> <u>y1: 6301881.17,</u> <u>x2: 552507.90,</u> <u>y2: 6303550.69</u>	<u>RW2</u>	<u>2,25</u>	<u>God økologisk tilstand senest 22. december 2021</u> <u>God kemisk tilstand senest 22. december 2021</u>
<u>o8828</u>	Kommune(r): <u>Randers</u> Navn: <u>Kousted Å</u>	<u>x1: 563046.71,</u> <u>y1: 6265143.97,</u> <u>x2: 560922.07,</u> <u>y2: 6265906.58</u>	<u>RW2</u>	<u>2,9</u>	<u>God økologisk tilstand senest 22. december 2027</u> <u>God kemisk tilstand senest 22. december 2021</u>
<u>o8360 b</u>	Kommune(r): <u>Esbjerg</u> Navn: <u>Spangsbjerg</u> <u>Møllebæk</u>	<u>x1: 466294.50,</u> <u>y1: 6150020.33,</u> <u>x2: 463930.31,</u> <u>y2: 6149537.88</u>	<u>RW2</u>	<u>3,11</u>	<u>God økologisk tilstand senest 22. december 2027</u> <u>God kemisk tilstand senest 22. december 2021</u>
<u>u109</u>	Kommune(r): <u>Kolding</u> Navn: <u>Tilløb til Jordrup Bæk</u>	<u>x1: 518163.50,</u> <u>y1: 6158208.67,</u> <u>x2: 517786.50,</u> <u>y2: 6157632.50</u>	<u>RW1</u>	<u>0,77</u>	<u>God økologisk tilstand senest 22. december 2027</u> <u>God kemisk tilstand senest 22. december 2021</u>
<u>o5945</u>	Kommune(r): <u>Silkeborg</u>	<u>x1: 527967.71,</u> <u>y1: 6218278.42,</u>	<u>RW1</u>	<u>0,87</u>	<u>God økologisk tilstand senest 22. december</u>

	Navn: <u>Løgager Bæk</u>	x2: <u>527479.31,</u> y2: <u>6218715.84</u>			<u>2027</u> <u>God kemisk tilstand</u> <u>senest 22. december</u> <u>2021</u>
<u>ode 1.15 64</u>	Kommune(r): <u>Faaborg-Midtfyn</u> Navn: <u>Holmebæk</u>	x1: <u>604297.94,</u> y1: <u>6121004.96,</u> x2: <u>603197.40,</u> y2: <u>6120708.03</u>	<u>RW1</u>	<u>1,38</u>	<u>God økologisk tilstand</u> <u>senest 22. december</u> <u>2027</u> <u>God kemisk tilstand</u> <u>senest 22. december</u> <u>2021</u>
<u>o5057</u>	Kommune(r): <u>Varde</u> Navn: <u>V58 - Ellebæk</u>	x1: <u>474711.24,</u> y1: <u>6172997.58,</u> x2: <u>474433.81,</u> y2: <u>6170592.05</u>	<u>RW1</u>	<u>3,1</u>	<u>God økologisk tilstand</u> <u>senest 22. december</u> <u>2027</u> <u>God kemisk tilstand</u> <u>senest 22. december</u> <u>2021</u>
<u>t190</u>	Kommune(r): <u>Skanderborg</u> Navn: <u>VI. syd for Bakkely</u>	x1: <u>559530.33,</u> y1: <u>6210088.25,</u> x2: <u>559434.56,</u> y2: <u>6210029.57</u>	<u>RW1</u>	<u>0,11</u>	<u>God økologisk tilstand</u> <u>senest 22. december</u> <u>2021</u> <u>God kemisk tilstand</u> <u>senest 22. december</u> <u>2021</u>
<u>o8171 d</u>	Kommune(r): <u>Svendborg</u> Navn: <u>Hørup Å</u>	x1: <u>597601.93,</u> y1: <u>6108022.21,</u> x2: <u>594285.57,</u> y2: <u>6108762.16</u>	<u>RW2</u>	<u>4,2</u>	<u>God økologisk tilstand</u> <u>senest 22. december</u> <u>2027</u> <u>God kemisk tilstand</u> <u>senest 22. december</u> <u>2021</u>
<u>c00606</u>	Kommune(r): <u>Horsens</u> Navn: <u>Gedved Mølleå</u>	x1: <u>553384.62,</u> y1: <u>6200199.38,</u> x2: <u>554816.19,</u> y2: <u>6199096.44,</u> x3: <u>553384.62,</u> y3: <u>6200199.38,</u> x4: <u>553294.96,</u> y4: <u>6200276.38,</u> x5: <u>553384.62,</u> y5: <u>6200199.38,</u> x6: <u>553218.39,</u> y6: <u>6200170.56</u>	<u>RW2</u>	<u>2,63</u>	<u>God økologisk tilstand</u> <u>senest 22. december</u> <u>2021</u> <u>God kemisk tilstand</u> <u>senest 22. december</u> <u>2021</u>
<u>rib 1.10.03429</u>	Kommune(r): <u>Varde</u> Navn: <u>Rolfsø Kanal og</u> <u>Fidde Strøm</u>	x1: <u>456496.81,</u> y1: <u>6175577.30,</u> x2: <u>456189.40,</u> y2: <u>6175030.91</u>	<u>RW1</u>	<u>0,69</u>	<u>God økologisk tilstand</u> <u>senest 22. december</u> <u>2027</u> <u>God kemisk tilstand</u> <u>senest 22. december</u> <u>2021</u>
<u>o8419 a</u>	Kommune(r): <u>Vejen, Vejle</u>	x1: <u>517118.33,</u> y1: <u>6164034.33,</u>	<u>RW2</u>	<u>4,32</u>	<u>God økologisk tilstand</u> <u>senest 22. december</u>

	Navn: <u>Torsted Bæk</u>	x2: <u>514144.14,</u> y2: <u>6163608.74</u>			<u>2027</u> <u>God kemisk tilstand</u> <u>senest 22. december</u> <u>2021</u>
<u>o8766</u>	Kommune(r): <u>Syddjurs, Favrskov</u> Navn: <u>Skader Å</u>	x1: <u>574268.43,</u> y1: <u>6247286.81,</u> x2: <u>573333.39,</u> y2: <u>6249134.97</u>	<u>RW2</u>	<u>2,66</u>	<u>God økologisk tilstand</u> <u>senest 22. december</u> <u>2021</u> <u>God kemisk tilstand</u> <u>senest 22. december</u> <u>2021</u>
<u>ode 1.15 170</u>	Kommune(r): <u>Svendborg</u> Navn: <u>Uden navn</u>	x1: <u>603915.21,</u> y1: <u>6109441.89,</u> x2: <u>603266.05,</u> y2: <u>6109822.16,</u> x3: <u>603922.16,</u> y3: <u>6109432.86,</u> x4: <u>603915.21,</u> y4: <u>6109441.89,</u> x5: <u>604066.54,</u> y5: <u>6109377.35,</u> x6: <u>603915.21,</u> y6: <u>6109441.89,</u> x7: <u>604066.54,</u> y7: <u>6109377.35,</u> x8: <u>603931.75,</u> y8: <u>6109450.67,</u> x9: <u>604626.35,</u> y9: <u>6109127.91,</u> x10: <u>604066.54,</u> y10: <u>6109377.35</u>	<u>RW1</u>	<u>2,2</u>	<u>God økologisk tilstand</u> <u>senest 22. december</u> <u>2027</u> <u>God kemisk tilstand</u> <u>senest 22. december</u> <u>2021</u>
<u>1.6.c-0420-010</u>	Kommune(r): <u>Syddjurs, Norddjurs</u> Navn: <u>VI. ved Håbet</u>	x1: <u>604706.87,</u> y1: <u>6251296.77,</u> x2: <u>604230.36,</u> y2: <u>6251808.03</u>	<u>RW1</u>	<u>0,81</u>	<u>God økologisk tilstand</u> <u>senest 22. december</u> <u>2027</u> <u>God kemisk tilstand</u> <u>senest 22. december</u> <u>2021</u>
<u>o5411</u>	Kommune(r): <u>Horsens</u> Navn: <u>Siljebæk</u>	x1: <u>560207.68,</u> y1: <u>6191563.36,</u> x2: <u>559447.11,</u> y2: <u>6191766.67</u>	<u>RW1</u>	<u>1,09</u>	<u>God økologisk tilstand</u> <u>senest 22. december</u> <u>2021</u> <u>God kemisk tilstand</u> <u>senest 22. december</u> <u>2021</u>
<u>o8220_c</u>	Kommune(r): <u>Assens</u> Navn: <u>Hårby Å</u>	x1: <u>571736.84,</u> y1: <u>6123580.64,</u> x2: <u>571459.93,</u> y2: <u>6122050.55</u>	<u>RW2</u>	<u>1,75</u>	<u>God økologisk tilstand</u> <u>senest 22. december</u> <u>2027</u> <u>God kemisk tilstand</u> <u>senest 22. december</u> <u>2021</u>

<u>c00182</u>	<u>Kommune(r):</u> <u>Aarhus</u> <u>Navn:</u> <u>Madsesbæk</u>	<u>x1: 567634.58,</u> <u>y1: 6221500.09,</u> <u>x2: 567271.93,</u> <u>y2: 6219616.76</u>	<u>RW1</u>	<u>2,59</u>	<u>God økologisk tilstand</u> <u>senest 22. december</u> <u>2021</u> <u>God kemisk tilstand</u> <u>senest 22. december</u> <u>2021</u>
<u>o7286</u>	<u>Kommune(r):</u> <u>Vesthimmerlands</u> <u>Navn:</u> <u>Lerkenfeld Å</u>	<u>x1: 520479.27,</u> <u>y1: 6286668.54,</u> <u>x2: 519698.57,</u> <u>y2: 6287182.61</u>	<u>RW1</u>	<u>0,96</u>	<u>God økologisk tilstand</u> <u>senest 22. december</u> <u>2027</u> <u>God kemisk tilstand</u> <u>senest 22. december</u> <u>2021</u>
<u>o6145</u>	<u>Kommune(r):</u> <u>Silkeborg,</u> <u>Skanderborg</u> <u>Navn:</u> <u>Tovstrup Østerskov</u> <u>Bæk</u>	<u>x1: 552731.82,</u> <u>y1: 6225369.78,</u> <u>x2: 552634.10,</u> <u>y2: 6225752.81,</u> <u>x3: 552712.50,</u> <u>y3: 6225841.97,</u> <u>x4: 552634.10,</u> <u>y4: 6225752.81,</u> <u>x5: 552634.10,</u> <u>y5: 6225752.81,</u> <u>x6: 552572.42,</u> <u>y6: 6225791.33</u>	<u>RW1</u>	<u>0,64</u>	<u>God økologisk tilstand</u> <u>senest 22. december</u> <u>2021</u> <u>God kemisk tilstand</u> <u>senest 22. december</u> <u>2021</u>
<u>o5297</u>	<u>Kommune(r):</u> <u>Varde</u> <u>Navn:</u> <u>Mejlvang bæk</u>	<u>x1: 476080.39,</u> <u>y1: 6183616.28,</u> <u>x2: 475409.03,</u> <u>y2: 6183903.12</u>	<u>RW1</u>	<u>0,74</u>	<u>God økologisk tilstand</u> <u>senest 22. december</u> <u>2027</u> <u>God kemisk tilstand</u> <u>senest 22. december</u> <u>2021</u>
<u>o9037</u>	<u>Kommune(r):</u> <u>Viborg</u> <u>Navn:</u> <u>Simested Å</u>	<u>x1: 522821.37,</u> <u>y1: 6269218.91,</u> <u>x2: 526045.89,</u> <u>y2: 6272421.36,</u> <u>x3: 526075.90,</u> <u>y3: 6272787.01,</u> <u>x4: 526045.89,</u> <u>y4: 6272421.36,</u> <u>x5: 526045.89,</u> <u>y5: 6272421.36,</u> <u>x6: 525963.40,</u> <u>y6: 6272762.88</u>	<u>RW3</u>	<u>6,75</u>	<u>God økologisk tilstand</u> <u>senest 22. december</u> <u>2021</u> <u>God kemisk tilstand</u> <u>senest 22. december</u> <u>2021</u>
<u>o4469</u>	<u>Kommune(r):</u> <u>Vejen</u> <u>Navn:</u> <u>Uden navn</u>	<u>x1: 504736.50,</u> <u>y1: 6147095.36,</u> <u>x2: 503568.05,</u> <u>y2: 6145520.54,</u> <u>x3: 503822.69,</u> <u>y3: 6145921.61,</u> <u>x4: 503568.05,</u> <u>y4: 6145520.54,</u> <u>x5: 503568.05,</u>	<u>RW1</u>	<u>3,05</u>	<u>God økologisk tilstand</u> <u>senest 22. december</u> <u>2021</u> <u>God kemisk tilstand</u> <u>senest 22. december</u> <u>2021</u>

		y5: 614520.54, x6: 503265.36, y6: 6145262.60			
<u>o7468</u>	Kommune(r): <u>Thisted</u> Navn: <u>Kokholm Rende</u>	x1: 467368.85, y1: 6298369.89, x2: 467766.21, y2: 6300470.58	<u>RW1</u>	<u>3,3</u>	<u>God økologisk tilstand senest 22. december 2027</u> <u>God kemisk tilstand senest 22. december 2021</u>
<u>c00251</u>	Kommune(r): <u>Silkeborg</u> Navn: <u>Linå og Jordmoder Bækken</u>	x1: 542050.59, y1: 6226121.30, x2: 541593.30, y2: 6226562.06	<u>RW2</u>	<u>0,92</u>	<u>God økologisk tilstand senest 22. december 2027</u> <u>God kemisk tilstand senest 22. december 2021</u>
<u>o7784</u>	Kommune(r): <u>Brønderslev</u> Navn: <u>Uden navn</u>	x1: 568191.01, y1: 6338044.01, x2: 567342.91, y2: 6339256.08, x3: 568191.01, y3: 6338044.01, x4: 568098.33, y4: 6337851.36, x5: 568797.59, y5: 6338605.24, x6: 568191.01, y6: 6338044.01	<u>RW1</u>	<u>3,01</u>	<u>God økologisk tilstand senest 22. december 2027</u> <u>God kemisk tilstand senest 22. december 2021</u>
<u>o8781</u>	Kommune(r): <u>Syddjurs</u> Navn: <u>Nimtofte Å - Ramten Sø - Nor</u>	x1: 596920.91, y1: 6252486.40, x2: 598596.92, y2: 6249146.47	<u>RW2</u>	<u>4,31</u>	<u>God økologisk tilstand senest 22. december 2021</u> <u>God kemisk tilstand senest 22. december 2021</u>
<u>c00356</u>	Kommune(r): <u>Haderslev, Vejen</u> Navn: <u>Uden navn</u>	x1: 505255.79, y1: 6129887.71, x2: 503643.50, y2: 6128871.08	<u>RW1</u>	<u>2,45</u>	<u>God økologisk tilstand senest 22. december 2021</u> <u>God kemisk tilstand senest 22. december 2021</u>
<u>o8700_c</u>	Kommune(r): <u>Herning, Ringkøbing-Skjern</u> Navn: <u>Vorgod Å</u>	x1: 482351.83, y1: 6219191.05, x2: 485346.93, y2: 6226185.05	<u>RW2</u>	<u>12,43</u>	<u>God økologisk tilstand senest 22. december 2027</u> <u>God kemisk tilstand senest 22. december 2027</u>
<u>c00099</u>	Kommune(r): <u>Faaborg-Midtfyn</u>	x1: 579014.67, y1: 6113114.09, x2: 577466.45, y2: 6111291.49,	<u>RW1</u>	<u>11,25</u>	<u>God økologisk tilstand senest 22. december 2021</u>

	<u>Navn:</u> <u>Afløb fra Bolsmose</u>	<u>x3: 577413.61,</u> <u>y3: 6111350.85,</u> <u>x4: 577408.87,</u> <u>y4: 6111303.44,</u> <u>x5: 577288.57,</u> <u>y5: 6111599.44,</u> <u>x6: 577413.61,</u> <u>y6: 6111350.85,</u> <u>x7: 577466.45,</u> <u>y7: 6111291.49,</u> <u>x8: 577408.87,</u> <u>y8: 6111303.44,</u> <u>x9: 577466.45,</u> <u>y9: 6111291.49,</u> <u>x10: 577465.79,</u> <u>y10: 6111606.82,</u> <u>x11: 578124.13,</u> <u>y11: 6112930.98,</u> <u>x12: 577792.74,</u> <u>y12: 6112839.30,</u> <u>x13: 578124.13,</u> <u>y13: 6112930.98,</u> <u>x14: 577413.61,</u> <u>y14: 6111350.85,</u> <u>x15: 578318.98,</u> <u>y15: 6113230.03,</u> <u>x16: 578124.13,</u> <u>y16: 6112930.98,</u> <u>x17: 579014.67,</u> <u>y17: 6113114.09,</u> <u>x18: 578886.77,</u> <u>y18: 6113234.65,</u> <u>x19: 577408.87,</u> <u>y19: 6111303.44,</u> <u>x20: 575353.40,</u> <u>y20: 6111094.71,</u> <u>x21: 579120.08,</u> <u>y21: 6113241.06,</u> <u>x22: 579014.67,</u> <u>y22: 6113114.09</u>			<u>God kemisk tilstand</u> <u>senest 22. december</u> <u>2021</u>
<u>o8230_b</u>	<u>Kommune(r):</u> <u>Faaborg-Midtfyn</u> <u>Navn:</u> <u>Vittinge Å</u>	<u>x1: 584223.86,</u> <u>y1: 6122565.15,</u> <u>x2: 580232.99,</u> <u>y2: 6126605.68</u>	<u>RW2</u>	<u>7,86</u>	<u>God økologisk tilstand</u> <u>senest 22. december</u> <u>2027</u> <u>God kemisk tilstand</u> <u>senest 22. december</u> <u>2021</u>
<u>rib 1.11.01423</u>	<u>Kommune(r):</u> <u>Vejle</u> <u>Navn:</u> <u>Højen Å</u>	<u>x1: 529883.86,</u> <u>y1: 6167591.60,</u> <u>x2: 528457.54,</u> <u>y2: 6167757.14</u>	<u>RW1</u>	<u>1,77</u>	<u>God økologisk tilstand</u> <u>senest 22. december</u> <u>2027</u> <u>God kemisk tilstand</u> <u>senest 22. december</u> <u>2021</u>

<u>c00340</u>	<u>Kommune(r):</u> <u>Assens</u> <u>Navn:</u> <u>Uden navn</u>	<u>x1: 567530.49,</u> <u>y1: 6126873.51,</u> <u>x2: 567443.46,</u> <u>y2: 6126454.23,</u> <u>x3: 567443.46,</u> <u>y3: 6126454.23,</u> <u>x4: 567366.31,</u> <u>y4: 6126335.27,</u> <u>x5: 567686.63,</u> <u>y5: 6126650.07,</u> <u>x6: 567443.46,</u> <u>y6: 6126454.23</u>	<u>RW1</u>	<u>1,13</u>	<u>God økologisk tilstand</u> <u>senest 22. december</u> <u>2027</u> <u>God kemisk tilstand</u> <u>senest 22. december</u> <u>2021</u>
<u>c00598</u>	<u>Kommune(r):</u> <u>Vesthimmerlands</u> <u>Navn:</u> <u>Uden navn</u>	<u>x1: 521610.00,</u> <u>y1: 6297791.90,</u> <u>x2: 520184.97,</u> <u>y2: 6296779.16,</u> <u>x3: 520184.97,</u> <u>y3: 6296779.16,</u> <u>x4: 520173.17,</u> <u>y4: 6296736.87,</u> <u>x5: 520173.17,</u> <u>y5: 6296736.87,</u> <u>x6: 520184.97,</u> <u>y6: 6296779.16,</u> <u>x7: 520173.17,</u> <u>y7: 6296736.87,</u> <u>x8: 519963.56,</u> <u>y8: 6296382.07,</u> <u>x9: 521535.54,</u> <u>y9: 6298109.54,</u> <u>x10: 521610.00,</u> <u>y10: 6297791.90,</u> <u>x11: 521832.94,</u> <u>y11: 6297726.62,</u> <u>x12: 521610.00,</u> <u>y12: 6297791.90,</u> <u>x13: 522019.43,</u> <u>y13: 6298051.25,</u> <u>x14: 521832.94,</u> <u>y14: 6297726.62,</u> <u>x15: 522721.83,</u> <u>y15: 6297432.77,</u> <u>x16: 521832.94,</u> <u>y16: 6297726.62</u>	<u>RW2</u>	<u>5,06</u>	<u>God økologisk tilstand</u> <u>senest 22. december</u> <u>2021</u> <u>God kemisk tilstand</u> <u>senest 22. december</u> <u>2021</u>
<u>t176</u>	<u>Kommune(r):</u> <u>Ikast-Brande</u> <u>Navn:</u> <u>Tilløb til Halle Sø</u>	<u>x1: 529286.66,</u> <u>y1: 6204901.49,</u> <u>x2: 528959.43,</u> <u>y2: 6204983.29</u>	<u>RW1</u>	<u>0,41</u>	<u>God økologisk tilstand</u> <u>senest 22. december</u> <u>2021</u> <u>God kemisk tilstand</u> <u>senest 22. december</u> <u>2021</u>
<u>o5621</u>	<u>Kommune(r):</u> <u>Horsens</u>	<u>x1: 535961.55,</u> <u>y1: 6204788.10,</u>	<u>RW1</u>	<u>2,03</u>	<u>God økologisk tilstand</u> <u>senest 22. december</u> <u>2027</u>

	Navn: <u>Rodvigsballe Bæk - Rodvigball</u>	x2: <u>534212.79,</u> y2: <u>6204814.07</u>			<u>God kemisk tilstand senest 22. december 2021</u>
<u>rib 1.10.01710</u>	Kommune(r): <u>Vejen</u> Navn: <u>Uden navn</u>	x1: <u>506199.11,</u> y1: <u>6156658.41,</u> x2: <u>505822.43,</u> y2: <u>6157007.36,</u> x3: <u>506199.11,</u> y3: <u>6156658.41,</u> x4: <u>505995.14,</u> y4: <u>6156697.68,</u> x5: <u>506416.61,</u> y5: <u>6156800.30,</u> x6: <u>506199.11,</u> y6: <u>6156658.41</u>	<u>RW1</u>	<u>1,1</u>	<u>God økologisk tilstand senest 22. december 2027</u> <u>God kemisk tilstand senest 22. december 2021</u>
<u>o8151 a</u>	Kommune(r): <u>Svendborg</u> Navn: <u>Kobberbæk</u>	x1: <u>603332.86,</u> y1: <u>6102778.23,</u> x2: <u>603539.77,</u> y2: <u>6103479.91</u>	<u>RW2</u>	<u>0,85</u>	<u>God økologisk tilstand senest 22. december 2027</u> <u>God kemisk tilstand senest 22. december 2021</u>
<u>o8877 c</u>	Kommune(r): <u>Mariagerfjord</u> Navn: <u>Døstrup Bæk</u>	x1: <u>545740.57,</u> y1: <u>6283130.14,</u> x2: <u>544088.41,</u> y2: <u>6283054.84</u>	<u>RW2</u>	<u>1,91</u>	<u>God økologisk tilstand senest 22. december 2021</u> <u>God kemisk tilstand senest 22. december 2021</u>
<u>o10040</u>	Kommune(r): <u>Nyborg</u> Navn: <u>Lamdrup Bæk</u>	x1: <u>608438.92,</u> y1: <u>6130558.93,</u> x2: <u>607114.49,</u> y2: <u>6129107.96</u>	<u>RW1</u>	<u>3</u>	<u>God økologisk tilstand senest 22. december 2021</u> <u>God kemisk tilstand senest 22. december 2021</u>
<u>aal1.1.0637</u>	Kommune(r): <u>Hjørring</u> Navn: <u>Holme Bæk</u>	x1: <u>560339.85,</u> y1: <u>6359413.85,</u> x2: <u>559296.54,</u> y2: <u>6360458.40</u>	<u>RW1</u>	<u>1,77</u>	<u>God økologisk tilstand senest 22. december 2027</u> <u>God kemisk tilstand senest 22. december 2021</u>
<u>o5472</u>	Kommune(r): <u>Odder</u> Navn: <u>Teglhus Bæk</u>	x1: <u>568919.17,</u> y1: <u>6196229.78,</u> x2: <u>568118.55,</u> y2: <u>6196340.57</u>	<u>RW1</u>	<u>0,88</u>	<u>God økologisk tilstand senest 22. december 2021</u> <u>God kemisk tilstand senest 22. december 2021</u>
<u>rib 1.10.01262</u>	Kommune(r): <u>Vejen</u>	x1: <u>494900.91,</u> y1: <u>6151731.52,</u>	<u>RW1</u>	<u>0,62</u>	<u>God økologisk tilstand senest 22. december 2027</u>

	Navn: <u>Uden navn</u>	x2: <u>494809.51,</u> y2: <u>6151142.07</u>			<u>God kemisk tilstand</u> <u>senest 22. december</u> <u>2021</u>
<u>o3602 x</u>	Kommune(r): <u>Tønder</u> Navn: <u>Uden navn</u>	x1: <u>492864.29,</u> y1: <u>6113157.16,</u> x2: <u>488625.20,</u> y2: <u>6114971.76</u>	<u>RW2</u>	<u>5,55</u>	<u>God økologisk tilstand</u> <u>senest 22. december</u> <u>2027</u> <u>God kemisk tilstand</u> <u>senest 22. december</u> <u>2021</u>
<u>rib 1.10.02199</u>	Kommune(r): <u>Vejen</u> Navn: <u>Uden navn</u>	x1: <u>499452.39,</u> y1: <u>6140817.36,</u> x2: <u>498671.53,</u> y2: <u>6141095.88</u>	<u>RW1</u>	<u>0,85</u>	<u>God økologisk tilstand</u> <u>senest 22. december</u> <u>2027</u> <u>God kemisk tilstand</u> <u>senest 22. december</u> <u>2021</u>
<u>o4431</u>	Kommune(r): <u>Kolding</u> Navn: <u>Uden navn</u>	x1: <u>524355.33,</u> y1: <u>6145497.05,</u> x2: <u>522379.47,</u> y2: <u>6143218.32</u>	<u>RW1</u>	<u>5,04</u>	<u>God økologisk tilstand</u> <u>senest 22. december</u> <u>2027</u> <u>God kemisk tilstand</u> <u>senest 22. december</u> <u>2021</u>
<u>t174</u>	Kommune(r): <u>Horsens, Ikast- Brande</u> Navn: <u>Torup Sø</u>	x1: <u>530255.89,</u> y1: <u>6204110.10,</u> x2: <u>529878.51,</u> y2: <u>6204421.10</u>	<u>RW2</u>	<u>0,56</u>	<u>God økologisk tilstand</u> <u>senest 22. december</u> <u>2027</u> <u>God kemisk tilstand</u> <u>senest 22. december</u> <u>2021</u>
<u>c00330</u>	Kommune(r): <u>Vejen</u> Navn: <u>Uden navn</u>	x1: <u>497355.93,</u> y1: <u>6134322.20,</u> x2: <u>497545.77,</u> y2: <u>6133708.10</u>	<u>RW2</u>	<u>0,73</u>	<u>God økologisk tilstand</u> <u>senest 22. december</u> <u>2027</u> <u>God kemisk tilstand</u> <u>senest 22. december</u> <u>2021</u>
<u>o4999 x</u>	Kommune(r): <u>Vejle</u> Navn: <u>Bindeballe</u> <u>Møllebæk</u>	x1: <u>517649.30,</u> y1: <u>6170172.77,</u> x2: <u>516063.19,</u> y2: <u>6170674.25</u>	<u>RW1</u>	<u>2,26</u>	<u>God økologisk tilstand</u> <u>senest 22. december</u> <u>2027</u> <u>God kemisk tilstand</u> <u>senest 22. december</u> <u>2021</u>
<u>rin 1.8_00505</u>	Kommune(r): <u>Herning,</u> <u>Ringkøbing-Skjern</u> Navn: <u>Fejsø Bæk</u>	x1: <u>467955.81,</u> y1: <u>6228809.80,</u> x2: <u>467801.25,</u> y2: <u>6227995.42</u>	<u>RW1</u>	<u>0,94</u>	<u>God økologisk tilstand</u> <u>senest 22. december</u> <u>2027</u> <u>God kemisk tilstand</u> <u>senest 22. december</u> <u>2021</u>

<u>o8433 x</u>	<u>Kommune(r):</u> <u>Varde</u> <u>Navn:</u> <u>Uden navn</u>	<u>x1: 452839.18,</u> <u>y1: 6165945.88,</u> <u>x2: 451853.60,</u> <u>y2: 6164764.27,</u> <u>x3: 451917.83,</u> <u>y3: 6164336.81,</u> <u>x4: 451853.60,</u> <u>y4: 6164764.27,</u> <u>x5: 451907.88,</u> <u>y5: 6164639.87,</u> <u>x6: 451853.60,</u> <u>y6: 6164764.27,</u> <u>x7: 453081.74,</u> <u>y7: 6166013.33,</u> <u>x8: 452839.18,</u> <u>y8: 6165945.88,</u> <u>x9: 453403.45,</u> <u>y9: 6165511.68,</u> <u>x10: 452839.18,</u> <u>y10: 6165945.88</u>	<u>RW2</u>	<u>3,64</u>	<u>God økologisk tilstand</u> <u>senest 22. december</u> <u>2027</u> <u>God kemisk tilstand</u> <u>senest 22. december</u> <u>2021</u>
<u>aar 1.11.0163</u> <u>2</u>	<u>Kommune(r):</u> <u>Hedensted</u> <u>Navn:</u> <u>Tilløb Vejle Fjord</u>	<u>x1: 543416.49,</u> <u>y1: 6175138.32,</u> <u>x2: 543059.02,</u> <u>y2: 6173974.90</u>	<u>RW1</u>	<u>1,41</u>	<u>God økologisk tilstand</u> <u>senest 22. december</u> <u>2021</u> <u>God kemisk tilstand</u> <u>senest 22. december</u> <u>2021</u>
<u>b00054</u>	<u>Kommune(r):</u> <u>Nyborg</u> <u>Navn:</u> <u>Kastel Å</u>	<u>x1: 604810.36,</u> <u>y1: 6125982.49,</u> <u>x2: 601877.05,</u> <u>y2: 6125902.32</u>	<u>RW1</u>	<u>4,39</u>	<u>God økologisk tilstand</u> <u>senest 22. december</u> <u>2027</u> <u>God kemisk tilstand</u> <u>senest 22. december</u> <u>2021</u>
<u>c00391</u>	<u>Kommune(r):</u> <u>Syddjurs</u> <u>Navn:</u> <u>Følle Bæk</u>	<u>x1: 590166.17,</u> <u>y1: 6240547.82,</u> <u>x2: 589346.50,</u> <u>y2: 6241013.08</u>	<u>RW1</u>	<u>1,17</u>	<u>God økologisk tilstand</u> <u>senest 22. december</u> <u>2027</u> <u>God kemisk tilstand</u> <u>senest 22. december</u> <u>2021</u>
<u>o10412</u>	<u>Kommune(r):</u> <u>Vejle</u> <u>Navn:</u> <u>Skærup Å</u>	<u>x1: 539582.83,</u> <u>y1: 6166876.98,</u> <u>x2: 537973.33,</u> <u>y2: 6167377.21,</u> <u>x3: 537973.33,</u> <u>y3: 6167377.21,</u> <u>x4: 537802.19,</u> <u>y4: 6167728.21,</u> <u>x5: 538095.44,</u> <u>y5: 6167907.06,</u> <u>x6: 537802.19,</u> <u>y6: 6167728.21,</u> <u>x7: 538376.34,</u>	<u>RW2</u>	<u>4,13</u>	<u>God økologisk tilstand</u> <u>senest 22. december</u> <u>2027</u> <u>God kemisk tilstand</u> <u>senest 22. december</u> <u>2021</u>

		<u>y7: 6167765.71,</u> <u>x8: 537973.33,</u> <u>y8: 6167377.21,</u> <u>x9: 537802.19,</u> <u>y9: 6167728.21,</u> <u>x10: 537774.25,</u> <u>y10: 6168434.48</u>			
<u>o7074 x</u>	<u>Kommune(r):</u> <u>Viborg</u> <u>Navn:</u> <u>Uden navn</u>	<u>x1: 522101.27,</u> <u>y1: 6269154.72,</u> <u>x2: 521158.87,</u> <u>y2: 6270852.52,</u> <u>x3: 521238.51,</u> <u>y3: 6272139.09,</u> <u>x4: 521158.87,</u> <u>y4: 6270852.52,</u> <u>x5: 521158.87,</u> <u>y5: 6270852.52,</u> <u>x6: 520312.65,</u> <u>y6: 6270986.48</u>	<u>RW1</u>	<u>6,78</u>	<u>God økologisk tilstand</u> <u>senest 22. december</u> <u>2027</u> <u>God kemisk tilstand</u> <u>senest 22. december</u> <u>2021</u>
<u>o8887 a</u>	<u>Kommune(r):</u> <u>Mariagerfjord</u> <u>Navn:</u> <u>Villestrup Å</u>	<u>x1: 557484.85,</u> <u>y1: 6292409.78,</u> <u>x2: 555796.80,</u> <u>y2: 6293967.28,</u> <u>x3: 557725.32,</u> <u>y3: 6292571.82,</u> <u>x4: 557484.85,</u> <u>y4: 6292409.78,</u> <u>x5: 557906.93,</u> <u>y5: 6292285.39,</u> <u>x6: 557484.85,</u> <u>y6: 6292409.78,</u> <u>x7: 557906.93,</u> <u>y7: 6292285.39,</u> <u>x8: 557963.57,</u> <u>y8: 6292531.33,</u> <u>x9: 558314.66,</u> <u>y9: 6291430.96,</u> <u>x10: 557906.93,</u> <u>y10: 6292285.39</u>	<u>RW2</u>	<u>5,48</u>	<u>God økologisk tilstand</u> <u>senest 22. december</u> <u>2027</u> <u>God kemisk tilstand</u> <u>senest 22. december</u> <u>2021</u>
<u>rib 1.10.03222</u>	<u>Kommune(r):</u> <u>Billund, Varde</u> <u>Navn:</u> <u>Uden navn</u>	<u>x1: 486264.27,</u> <u>y1: 6178892.80,</u> <u>x2: 486161.01,</u> <u>y2: 6179335.97</u>	<u>RW1</u>	<u>0,54</u>	<u>God økologisk tilstand</u> <u>senest 22. december</u> <u>2027</u> <u>God kemisk tilstand</u> <u>senest 22. december</u> <u>2021</u>
<u>rib 1.10.03324</u>	<u>Kommune(r):</u> <u>Varde</u> <u>Navn:</u> <u>Uden navn</u>	<u>x1: 474417.39,</u> <u>y1: 6170133.63,</u> <u>x2: 474137.37,</u> <u>y2: 6169360.29</u>	<u>RW1</u>	<u>1,02</u>	<u>God økologisk tilstand</u> <u>senest 22. december</u> <u>2027</u> <u>God kemisk tilstand</u> <u>senest 22. december</u> <u>2021</u>

<u>o7029</u>	Kommune(r): <u>Viborg</u> Navn: <u>Høkrærrør</u>	x1: <u>526022.18,</u> y1: <u>6267459.96,</u> x2: <u>525553.40,</u> y2: <u>6268148.95</u>	<u>RW1</u>	<u>0,86</u>	<u>God økologisk tilstand</u> <u>senest 22. december</u> <u>2027</u> <u>God kemisk tilstand</u> <u>senest 22. december</u> <u>2021</u>
<u>o4667</u>	Kommune(r): <u>Kolding</u> Navn: <u>Bredstrup Å</u>	x1: <u>537130.06,</u> y1: <u>6155671.10,</u> x2: <u>536505.78,</u> y2: <u>6155832.57</u>	<u>RW1</u>	<u>0,67</u>	<u>God økologisk tilstand</u> <u>senest 22. december</u> <u>2027</u> <u>God kemisk tilstand</u> <u>senest 22. december</u> <u>2021</u>
<u>o5809</u>	Kommune(r): <u>Silkeborg</u> Navn: <u>Tømmerby Bæk - V.</u> <u>f. Klarfal</u>	x1: <u>533134.95,</u> y1: <u>6212678.59,</u> x2: <u>532905.03,</u> y2: <u>6213449.67,</u> x3: <u>533156.16,</u> y3: <u>6212627.35,</u> x4: <u>533134.95,</u> y4: <u>6212678.59,</u> x5: <u>533203.04,</u> y5: <u>6212647.49,</u> x6: <u>533156.16,</u> y6: <u>6212627.35,</u> x7: <u>533134.95,</u> y7: <u>6212678.59,</u> x8: <u>533097.46,</u> y8: <u>6212679.88,</u> x9: <u>533529.91,</u> y9: <u>6211898.21,</u> x10: <u>533156.16,</u> y10: <u>6212627.35</u>	<u>RW1</u>	<u>1,99</u>	<u>God økologisk tilstand</u> <u>senest 22. december</u> <u>2027</u> <u>God kemisk tilstand</u> <u>senest 22. december</u> <u>2021</u>
<u>rib 1.11.02869</u>	Kommune(r): <u>Sønderborg</u> Navn: <u>Uden navn</u>	x1: <u>542906.79,</u> y1: <u>6079774.78,</u> x2: <u>542919.22,</u> y2: <u>6078957.58</u>	<u>RW1</u>	<u>0,89</u>	<u>God økologisk tilstand</u> <u>senest 22. december</u> <u>2027</u> <u>God kemisk tilstand</u> <u>senest 22. december</u> <u>2021</u>
<u>o6351</u>	Kommune(r): <u>Silkeborg</u> Navn: <u>Sølyst Bæk</u>	x1: <u>536292.78,</u> y1: <u>6235898.85,</u> x2: <u>535953.09,</u> y2: <u>6236805.61</u>	<u>RW1</u>	<u>1,12</u>	<u>God økologisk tilstand</u> <u>senest 22. december</u> <u>2021</u> <u>God kemisk tilstand</u> <u>senest 22. december</u> <u>2021</u>
<u>o8429 a</u>	Kommune(r): <u>Fredericia</u> Navn: <u>Spang Å</u>	x1: <u>542109.20,</u> y1: <u>6162008.17,</u> x2: <u>539041.25,</u> y2: <u>6160513.38,</u> x3: <u>539041.25,</u> y3: <u>6160513.38,</u>	<u>RW2</u>	<u>6,49</u>	<u>God økologisk tilstand</u> <u>senest 22. december</u> <u>2027</u> <u>God kemisk tilstand</u>

		<u>x4: 538888.83,</u> <u>y4: 6160897.11,</u> <u>x5: 539041.25,</u> <u>y5: 6160513.38,</u> <u>x6: 538444.00,</u> <u>y6: 6160411.55</u>			<u>senest 22. december</u> <u>2021</u>
<u>o111 x</u>	<u>Kommune(r):</u> <u>Tønder</u> <u>Navn:</u> <u>Uden navn</u>	<u>x1: 493713.68,</u> <u>y1: 6111967.46,</u> <u>x2: 489715.46,</u> <u>y2: 6114088.24,</u> <u>x3: 493960.00,</u> <u>y3: 6111888.57,</u> <u>x4: 493713.68,</u> <u>y4: 6111967.46,</u> <u>x5: 494113.48,</u> <u>y5: 6112754.61,</u> <u>x6: 493713.68,</u> <u>y6: 6111967.46</u>	<u>RW2</u>	<u>6,63</u>	<u>God økologisk tilstand</u> <u>senest 22. december</u> <u>2027</u> <u>God kemisk tilstand</u> <u>senest 22. december</u> <u>2021</u>
<u>o8816</u>	<u>Kommune(r):</u> <u>Norrdjurs</u> <u>Navn:</u> <u>Hevring Å - V. f.</u> <u>Tustrup - G</u>	<u>x1: 594908.00,</u> <u>y1: 6261698.82,</u> <u>x2: 591527.36,</u> <u>y2: 6260478.13</u>	<u>RW2</u>	<u>4,65</u>	<u>God økologisk tilstand</u> <u>senest 22. december</u> <u>2027</u> <u>God kemisk tilstand</u> <u>senest 22. december</u> <u>2021</u>
<u>o6275</u>	<u>Kommune(r):</u> <u>Aarhus</u> <u>Navn:</u> <u>Ellebæk</u>	<u>x1: 575026.25,</u> <u>y1: 6233514.99,</u> <u>x2: 576131.82,</u> <u>y2: 6231487.85,</u> <u>x3: 575025.67,</u> <u>y3: 6233672.38,</u> <u>x4: 574983.89,</u> <u>y4: 6233660.68,</u> <u>x5: 575026.25,</u> <u>y5: 6233514.99,</u> <u>x6: 574983.89,</u> <u>y6: 6233660.68,</u> <u>x7: 575025.67,</u> <u>y7: 6233672.38,</u> <u>x8: 575070.55,</u> <u>y8: 6233854.09,</u> <u>x9: 575110.67,</u> <u>y9: 6233619.11,</u> <u>x10: 575025.67,</u> <u>y10: 6233672.38,</u> <u>x11: 575110.67,</u> <u>y11: 6233619.11,</u> <u>x12: 575026.25,</u> <u>y12: 6233514.99,</u> <u>x13: 575295.78,</u> <u>y13: 6233814.41,</u> <u>x14: 575110.67,</u> <u>y14: 6233619.11,</u> <u>x15: 574858.70,</u>	<u>RW1</u>	<u>4,34</u>	<u>God økologisk tilstand</u> <u>senest 22. december</u> <u>2021</u> <u>God kemisk tilstand</u> <u>senest 22. december</u> <u>2021</u>

		y15: 6234119.73, x16: 574983.89, y16: 6233660.68			
<u>o6849 x</u>	Kommune(r): <u>Lemvig</u> Navn: <u>Hestbæk</u>	x1: 463595.04, y1: 6259122.38, x2: 461923.94, y2: 6258972.90, x3: 463036.09, y3: 6258202.29, x4: 461923.94, y4: 6258972.90, x5: 461923.94, y5: 6258972.90, x6: 460659.15, y6: 6259151.63	<u>RW1</u>	<u>4,52</u>	<u>God økologisk tilstand</u> <u>senest 22. december</u> <u>2027</u> <u>God kemisk tilstand</u> <u>senest 22. december</u> <u>2021</u>
<u>o8986 b</u>	Kommune(r): <u>Haderslev, Esbjerg</u> Navn: <u>Gels Å</u>	x1: 492693.53, y1: 6130505.17, x2: 495130.52, y2: 6128438.19	<u>RW3</u>	<u>5,49</u>	<u>God økologisk tilstand</u> <u>senest 22. december</u> <u>2021</u> <u>God kemisk tilstand</u> <u>senest 22. december</u> <u>2021</u>
<u>rib 1.10.02195</u>	Kommune(r): <u>Vejen</u> Navn: <u>Uden navn</u>	x1: 498452.98, y1: 6139789.76, x2: 497580.53, y2: 6140595.53	<u>RW1</u>	<u>1,2</u>	<u>God økologisk tilstand</u> <u>senest 22. december</u> <u>2021</u> <u>God kemisk tilstand</u> <u>senest 22. december</u> <u>2021</u>
<u>c00411</u>	Kommune(r): <u>Syddjurs</u> Navn: <u>Harebjerg Bæk</u>	x1: 592687.23, y1: 6239737.95, x2: 592322.47, y2: 6239054.90, x3: 591788.84, y3: 6238567.99, x4: 591783.94, y4: 6238537.33, x5: 592165.93, y5: 6239230.47, x6: 592164.37, y6: 6239258.04, x7: 592202.49, y7: 6239084.96, x8: 591788.84, y8: 6238567.99, x9: 592165.93, y9: 6239230.47, x10: 592202.49, y10: 6239084.96, x11: 592232.64, y11: 6239439.15, x12: 592165.93, y12: 6239230.47, x13: 592322.47,	<u>RW1</u>	<u>3,23</u>	<u>God økologisk tilstand</u> <u>senest 22. december</u> <u>2021</u> <u>God kemisk tilstand</u> <u>senest 22. december</u> <u>2021</u>

		<u>y13: 6239054.90,</u> <u>x14: 592202.49,</u> <u>y14: 6239084.96,</u> <u>x15: 592421.97,</u> <u>y15: 6239571.03,</u> <u>x16: 592322.47,</u> <u>y16: 6239054.90,</u> <u>x17: 592521.44,</u> <u>y17: 6238921.62,</u> <u>x18: 592322.47,</u> <u>y18: 6239054.90,</u> <u>x19: 591788.84,</u> <u>y19: 6238567.99,</u> <u>x20: 591637.38,</u> <u>y20: 6238617.40</u>			
<u>o5122</u>	<u>Kommune(r):</u> <u>Vejle</u> <u>Navn:</u> <u>Nørup Bæk</u>	<u>x1: 519665.75,</u> <u>y1: 6174794.67,</u> <u>x2: 519316.46,</u> <u>y2: 6175899.76</u>	<u>RW1</u>	<u>1,39</u>	<u>God økologisk tilstand</u> <u>senest 22. december</u> <u>2027</u> <u>God kemisk tilstand</u> <u>senest 22. december</u> <u>2021</u>
<u>o7264</u>	<u>Kommune(r):</u> <u>Skive</u> <u>Navn:</u> <u>Afløb Harre</u>	<u>x1: 495537.26,</u> <u>y1: 6285396.04,</u> <u>x2: 494850.00,</u> <u>y2: 6284785.23</u>	<u>RW1</u>	<u>0,95</u>	<u>God økologisk tilstand</u> <u>senest 22. december</u> <u>2021</u> <u>God kemisk tilstand</u> <u>senest 22. december</u> <u>2021</u>
<u>o4384</u>	<u>Kommune(r):</u> <u>Nordfyns</u> <u>Navn:</u> <u>Sværup Mølle Å</u>	<u>x1: 575895.18,</u> <u>y1: 6142164.62,</u> <u>x2: 574694.84,</u> <u>y2: 6141473.34,</u> <u>x3: 575906.18,</u> <u>y3: 6142077.63,</u> <u>x4: 575895.18,</u> <u>y4: 6142164.62,</u> <u>x5: 575906.18,</u> <u>y5: 6142077.63,</u> <u>x6: 575726.56,</u> <u>y6: 6141792.26,</u> <u>x7: 575971.55,</u> <u>y7: 6142037.37,</u> <u>x8: 575906.18,</u> <u>y8: 6142077.63,</u> <u>x9: 576386.25,</u> <u>y9: 6143080.51,</u> <u>x10: 575291.61,</u> <u>y10: 6143497.17,</u> <u>x11: 576386.25,</u> <u>y11: 6143080.51,</u> <u>x12: 575454.09,</u> <u>y12: 6142865.39,</u> <u>x13: 576445.82,</u>	<u>RW1</u>	<u>7,57</u>	<u>God økologisk tilstand</u> <u>senest 22. december</u> <u>2021</u> <u>God kemisk tilstand</u> <u>senest 22. december</u> <u>2021</u>

		<u>y13: 6143135.86,</u> <u>x14: 576386.25,</u> <u>y14: 6143080.51,</u> <u>x15: 576780.01,</u> <u>y15: 6142912.23,</u> <u>x16: 576386.25,</u> <u>y16: 6143080.51,</u> <u>x17: 576780.01,</u> <u>y17: 6142912.23,</u> <u>x18: 575895.18,</u> <u>y18: 6142164.62,</u> <u>x19: 577254.72,</u> <u>y19: 6143590.25,</u> <u>x20: 576780.01,</u> <u>y20: 6142912.23</u>			
<u>o4584</u>	<u>Kommune(r):</u> <u>Esbjerg</u> <u>Navn:</u> <u>Skads Bæk</u>	<u>x1: 472103.53,</u> <u>y1: 6149207.62,</u> <u>x2: 470446.90,</u> <u>y2: 6152185.03,</u> <u>x3: 472242.83,</u> <u>y3: 6151214.80,</u> <u>x4: 472103.53,</u> <u>y4: 6149207.62,</u> <u>x5: 472103.53,</u> <u>y5: 6149207.62,</u> <u>x6: 472245.22,</u> <u>y6: 6148077.24</u>	<u>RW1</u>	<u>7,1</u>	<u>God økologisk tilstand</u> <u>senest 22. december</u> <u>2027</u> <u>God kemisk tilstand</u> <u>senest 22. december</u> <u>2027</u>
<u>o8179 a</u>	<u>Kommune(r):</u> <u>Faaborg-Midtfyn</u> <u>Navn:</u> <u>Odense Å</u>	<u>x1: 584881.89,</u> <u>y1: 6114339.45,</u> <u>x2: 583970.65,</u> <u>y2: 6113686.53</u>	<u>RW2</u>	<u>1,23</u>	<u>God økologisk tilstand</u> <u>senest 22. december</u> <u>2027</u> <u>God kemisk tilstand</u> <u>senest 22. december</u> <u>2021</u>
<u>t269</u>	<u>Kommune(r):</u> <u>Silkeborg</u> <u>Navn:</u> <u>Kilde 1 ved Thorsø</u>	<u>x1: 533369.23,</u> <u>y1: 6220077.83,</u> <u>x2: 533362.66,</u> <u>y2: 6220115.23</u>	<u>RW1</u>	<u>0,04</u>	<u>God økologisk tilstand</u> <u>senest 22. december</u> <u>2027</u> <u>God kemisk tilstand</u> <u>senest 22. december</u> <u>2021</u>
<u>o6221</u>	<u>Kommune(r):</u> <u>Silkeborg</u> <u>Navn:</u> <u>Skægkær Bæk</u>	<u>x1: 532779.08,</u> <u>y1: 6228688.69,</u> <u>x2: 531109.91,</u> <u>y2: 6230541.80</u>	<u>RW1</u>	<u>3,09</u>	<u>God økologisk tilstand</u> <u>senest 22. december</u> <u>2027</u> <u>God kemisk tilstand</u> <u>senest 22. december</u> <u>2021</u>
<u>o5076 x</u>	<u>Kommune(r):</u> <u>Varde</u> <u>Navn:</u> <u>Uden navn</u>	<u>x1: 476890.64,</u> <u>y1: 6173032.48,</u> <u>x2: 476449.20,</u> <u>y2: 6173725.40,</u> <u>x3: 476890.64,</u> <u>y3: 6173032.48,</u>	<u>RW1</u>	<u>2</u>	<u>God økologisk tilstand</u> <u>senest 22. december</u> <u>2021</u> <u>God kemisk tilstand</u>

		x4: 476366.06, y4: 6173605.78, x5: 477089.13, y5: 6172951.04, x6: 476890.64, y6: 6173032.48			<u>senest 22. december 2021</u>
<u>o10501 x</u>	<u>Kommune(r):</u> <u>Holstebro</u> <u>Navn:</u> <u>Idom Å</u>	x1: 469063.43, y1: 6240815.33, x2: 467692.89, y2: 6244687.68	<u>RW2</u>	<u>6,47</u>	<u>God økologisk tilstand senest 22. december 2027</u> <u>God kemisk tilstand senest 22. december 2021</u>
<u>rib 1.10.01292</u>	<u>Kommune(r):</u> <u>Vejen</u> <u>Navn:</u> <u>Uden navn</u>	x1: 504782.02, y1: 6149018.81, x2: 504121.81, y2: 6150426.12	<u>RW1</u>	<u>1,68</u>	<u>God økologisk tilstand senest 22. december 2027</u> <u>God kemisk tilstand senest 22. december 2021</u>
<u>c00400</u>	<u>Kommune(r):</u> <u>Aarhus</u> <u>Navn:</u> <u>Silistria bæk og VI. fra Skåde B</u>	x1: 576059.59, y1: 6219483.00, x2: 575902.66, y2: 6218678.45, x3: 576059.59, y3: 6219483.00, x4: 575962.64, y4: 6219403.91, x5: 576388.03, y5: 6219827.07, x6: 576059.59, y6: 6219483.00	<u>RW1</u>	<u>1,78</u>	<u>God økologisk tilstand senest 22. december 2027</u> <u>God kemisk tilstand senest 22. december 2021</u>
<u>o8480 a</u>	<u>Kommune(r):</u> <u>Billund</u> <u>Navn:</u> <u>Uden navn</u>	x1: 501994.62, y1: 6168862.55, x2: 496411.05, y2: 6166249.34	<u>RW2</u>	<u>7,47</u>	<u>God økologisk tilstand senest 22. december 2027</u> <u>God kemisk tilstand senest 22. december 2027</u>
<u>o9896</u>	<u>Kommune(r):</u> <u>Skanderborg</u> <u>Navn:</u> <u>Ringkloster Å - Kobbekær -</u>	x1: 560968.12, y1: 6205620.49, x2: 560028.17, y2: 6208206.67	<u>RW5</u>	<u>3,29</u>	<u>God økologisk tilstand senest 22. december 2027</u> <u>God kemisk tilstand senest 22. december 2021</u>
<u>o3725 b</u>	<u>Kommune(r):</u> <u>Nyborg</u> <u>Navn:</u> <u>Svindingeafløbet</u>	x1: 609064.59, y1: 6119346.55, x2: 607978.48, y2: 6119870.51	<u>RW1</u>	<u>1,29</u>	<u>God økologisk tilstand senest 22. december 2021</u> <u>God kemisk tilstand senest 22. december 2021</u>

<u>o7457</u>	<u>Kommune(r):</u> <u>Rebild</u> <u>Navn:</u> <u>Uden navn</u>	<u>x1: 550226.97,</u> <u>y1: 6299636.68,</u> <u>x2: 549727.80,</u> <u>y2: 6299791.22</u>	<u>RW1</u>	<u>0,84</u>	<u>God økologisk tilstand</u> <u>senest 22. december</u> <u>2021</u> <u>God kemisk tilstand</u> <u>senest 22. december</u> <u>2021</u>
<u>o8970_c</u>	<u>Kommune(r):</u> <u>Hjørring</u> <u>Navn:</u> <u>Liver Å</u>	<u>x1: 553032.49,</u> <u>y1: 6377007.02,</u> <u>x2: 554533.75,</u> <u>y2: 6373374.41</u>	<u>RW2</u>	<u>5,35</u>	<u>God økologisk tilstand</u> <u>senest 22. december</u> <u>2027</u> <u>God kemisk tilstand</u> <u>senest 22. december</u> <u>2027</u>
<u>ode 1.12 138</u>	<u>Kommune(r):</u> <u>Assens</u> <u>Navn:</u> <u>Mejerirenden</u>	<u>x1: 561720.10,</u> <u>y1: 6125633.35,</u> <u>x2: 561217.41,</u> <u>y2: 6124924.82</u>	<u>RW1</u>	<u>1,08</u>	<u>God økologisk tilstand</u> <u>senest 22. december</u> <u>2021</u> <u>God kemisk tilstand</u> <u>senest 22. december</u> <u>2021</u>
<u>o8580_c</u>	<u>Kommune(r):</u> <u>Vejle</u> <u>Navn:</u> <u>ULLERUP BÆK</u>	<u>x1: 516688.41,</u> <u>y1: 6190310.03,</u> <u>x2: 513313.44,</u> <u>y2: 6193254.14,</u> <u>x3: 513277.60,</u> <u>y3: 6193224.96,</u> <u>x4: 513222.15,</u> <u>y4: 6193330.92,</u> <u>x5: 513313.44,</u> <u>y5: 6193254.14,</u> <u>x6: 513277.60,</u> <u>y6: 6193224.96,</u> <u>x7: 513313.44,</u> <u>y7: 6193254.14,</u> <u>x8: 513222.15,</u> <u>y8: 6193330.92,</u> <u>x9: 513159.35,</u> <u>y9: 6192673.73,</u> <u>x10: 513277.60,</u> <u>y10: 6193224.96,</u> <u>x11: 513222.15,</u> <u>y11: 6193330.92,</u> <u>x12: 513008.47,</u> <u>y12: 6193734.03</u>	<u>RW2</u>	<u>6,43</u>	<u>God økologisk tilstand</u> <u>senest 22. december</u> <u>2027</u> <u>God kemisk tilstand</u> <u>senest 22. december</u> <u>2021</u>
<u>o3732</u>	<u>Kommune(r):</u> <u>Haderslev</u> <u>Navn:</u> <u>Uden navn</u>	<u>x1: 541033.11,</u> <u>y1: 6119509.43,</u> <u>x2: 539090.71,</u> <u>y2: 6119414.91,</u> <u>x3: 539090.71,</u> <u>y3: 6119414.91,</u> <u>x4: 538544.95,</u> <u>y4: 6119699.62,</u> <u>x5: 539090.71,</u>	<u>RW1</u>	<u>5,4</u>	<u>God økologisk tilstand</u> <u>senest 22. december</u> <u>2027</u> <u>God kemisk tilstand</u> <u>senest 22. december</u> <u>2027</u>

		<u>y5: 6119414.91,</u> <u>x6: 539047.14,</u> <u>y6: 6119311.45,</u> <u>x7: 540777.81,</u> <u>y7: 6120158.61,</u> <u>x8: 541033.11,</u> <u>y8: 6119509.43,</u> <u>x9: 541167.97,</u> <u>y9: 6119429.90,</u> <u>x10: 541033.11,</u> <u>y10: 6119509.43,</u> <u>x11: 541167.97,</u> <u>y11: 6119429.90,</u> <u>x12: 541033.11,</u> <u>y12: 6119509.43,</u> <u>x13: 541743.06,</u> <u>y13: 6118913.83,</u> <u>x14: 541167.97,</u> <u>y14: 6119429.90</u>			
<u>o4699</u>	<u>Kommune(r):</u> <u>Nordfyns</u> <u>Navn:</u> <u>Bybækken</u>	<u>x1: 570087.78,</u> <u>y1: 6154320.12,</u> <u>x2: 568892.39,</u> <u>y2: 6156766.51</u>	<u>RW1</u>	<u>3,75</u>	<u>God økologisk tilstand</u> <u>senest 22. december</u> <u>2027</u> <u>God kemisk tilstand</u> <u>senest 22. december</u> <u>2027</u>
<u>o8268 d x</u>	<u>Kommune(r):</u> <u>Haderslev, Vejen</u> <u>Navn:</u> <u>Uden navn</u>	<u>x1: 510998.37,</u> <u>y1: 6127852.95,</u> <u>x2: 505981.13,</u> <u>y2: 6133615.35</u>	<u>RW2</u>	<u>10,39</u>	<u>God økologisk tilstand</u> <u>senest 22. december</u> <u>2027</u> <u>God kemisk tilstand</u> <u>senest 22. december</u> <u>2021</u>
<u>o6310</u>	<u>Kommune(r):</u> <u>Aarhus</u> <u>Navn:</u> <u>Fuglhøj Bæk</u>	<u>x1: 583202.02,</u> <u>y1: 6234668.90,</u> <u>x2: 582390.71,</u> <u>y2: 6235458.52</u>	<u>RW1</u>	<u>1,31</u>	<u>God økologisk tilstand</u> <u>senest 22. december</u> <u>2027</u> <u>God kemisk tilstand</u> <u>senest 22. december</u> <u>2021</u>
<u>o6395</u>	<u>Kommune(r):</u> <u>Favrskov</u> <u>Navn:</u> <u>Store</u> <u>Fandensbakke Bæk</u>	<u>x1: 568480.95,</u> <u>y1: 6238426.81,</u> <u>x2: 567622.61,</u> <u>y2: 6238656.93,</u> <u>x3: 568765.47,</u> <u>y3: 6238270.60,</u> <u>x4: 568480.95,</u> <u>y4: 6238426.81,</u> <u>x5: 569226.22,</u> <u>y5: 6238760.18,</u> <u>x6: 568480.95,</u> <u>y6: 6238426.81</u>	<u>RW1</u>	<u>2,15</u>	<u>God økologisk tilstand</u> <u>senest 22. december</u> <u>2021</u> <u>God kemisk tilstand</u> <u>senest 22. december</u> <u>2021</u>
<u>o4100 a</u>	<u>Kommune(r):</u> <u>Odense</u>	<u>x1: 593698.07,</u> <u>y1: 6133342.70,</u>	<u>RW1</u>	<u>0,77</u>	<u>God økologisk tilstand</u> <u>senest 22. december</u>

	Navn: Afløb fra Birkum Kohave	x2: <u>593199.08,</u> y2: <u>6133749.54</u>			<u>2021</u> God kemisk tilstand senest 22. december <u>2021</u>
<u>o3421</u>	Kommune(r): Aabenraa Navn: Uden navn	x1: <u>525676.57,</u> y1: <u>6099606.67,</u> x2: <u>523188.44,</u> y2: <u>6098948.48</u>	<u>RW1</u>	<u>4,47</u>	<u>God økologisk tilstand</u> <u>senest 22. december</u> <u>2021</u> <u>God kemisk tilstand</u> <u>senest 22. december</u> <u>2021</u>
<u>o8635_d</u>	Kommune(r): Herning Navn: Søby Å (vestlige del)	x1: <u>502957.61,</u> y1: <u>6211174.82,</u> x2: <u>499608.13,</u> y2: <u>6209435.83</u>	<u>RW2</u>	<u>5,58</u>	<u>God økologisk tilstand</u> <u>senest 22. december</u> <u>2027</u> <u>God kemisk tilstand</u> <u>senest 22. december</u> <u>2021</u>
<u>o5159</u>	Kommune(r): Billund, Varde Navn: Uden navn	x1: <u>488774.69,</u> y1: <u>6177521.47,</u> x2: <u>485753.19,</u> y2: <u>6177141.18</u>	<u>RW1</u>	<u>3,28</u>	<u>God økologisk tilstand</u> <u>senest 22. december</u> <u>2027</u> <u>God kemisk tilstand</u> <u>senest 22. december</u> <u>2021</u>
<u>o6668</u>	Kommune(r): Norrdjurs Navn: Andkær Grøft - Nedre løb	x1: <u>604963.55,</u> y1: <u>6248942.70,</u> x2: <u>604512.90,</u> y2: <u>6249436.49</u>	<u>RW1</u>	<u>0,69</u>	<u>God økologisk tilstand</u> <u>senest 22. december</u> <u>2027</u> <u>God kemisk tilstand</u> <u>senest 22. december</u> <u>2021</u>
<u>o4707</u>	Kommune(r): Esbjerg Navn: Uden navn	x1: <u>471772.74,</u> y1: <u>6156969.69,</u> x2: <u>470847.31,</u> y2: <u>6157172.59</u>	<u>RW1</u>	<u>1,07</u>	<u>God økologisk tilstand</u> <u>senest 22. december</u> <u>2021</u> <u>God kemisk tilstand</u> <u>senest 22. december</u> <u>2021</u>
<u>o4386</u>	Kommune(r): Odense, Nordfyns Navn: Sværup Mølle Å	x1: <u>577216.52,</u> y1: <u>6143556.64,</u> x2: <u>578800.89,</u> y2: <u>6143469.36</u>	<u>RW1</u>	<u>2,21</u>	<u>God økologisk tilstand</u> <u>senest 22. december</u> <u>2027</u> <u>God kemisk tilstand</u> <u>senest 22. december</u> <u>2021</u>
<u>o3359</u>	Kommune(r): Sønderborg Navn: Vrangbæk	x1: <u>564499.43,</u> y1: <u>6092135.48,</u> x2: <u>564012.16,</u> y2: <u>6091804.85</u>	<u>RW1</u>	<u>0,75</u>	<u>God økologisk tilstand</u> <u>senest 22. december</u> <u>2027</u> <u>God kemisk tilstand</u> <u>senest 22. december</u> <u>2021</u>

<u>o7812 x</u>	Kommune(r): <u>Brønderslev</u> Navn: <u>Sønderbæk</u>	x1: <u>570288.68,</u> y1: <u>6343941.60,</u> x2: <u>569292.46,</u> y2: <u>6345303.26</u>	<u>RW1</u>	<u>1,83</u>	<u>God økologisk tilstand</u> <u>senest 22. december</u> <u>2021</u> <u>God kemisk tilstand</u> <u>senest 22. december</u> <u>2021</u>
<u>c00584</u>	Kommune(r): <u>Randers</u> Navn: <u>Spentrup-Hastrup</u> <u>Bæk</u>	x1: <u>563124.87,</u> y1: <u>6267112.22,</u> x2: <u>562953.92,</u> y2: <u>6267868.13,</u> x3: <u>563139.10,</u> y3: <u>6267020.07,</u> x4: <u>562937.51,</u> y4: <u>6266559.91,</u> x5: <u>563139.10,</u> y5: <u>6267020.07,</u> x6: <u>562952.65,</u> y6: <u>6266560.14,</u> x7: <u>563139.36,</u> y7: <u>6267020.15,</u> x8: <u>563124.87,</u> y8: <u>6267112.22,</u> x9: <u>563279.92,</u> y9: <u>6267179.64,</u> x10: <u>563124.87,</u> y10: <u>6267112.22,</u> x11: <u>563290.29,</u> y11: <u>6267064.41,</u> x12: <u>563139.10,</u> y12: <u>6267020.07</u>	<u>RW1</u>	<u>2,87</u>	<u>God økologisk tilstand</u> <u>senest 22. december</u> <u>2027</u> <u>God kemisk tilstand</u> <u>senest 22. december</u> <u>2021</u>
<u>o9145</u>	Kommune(r): <u>Langeland</u> Navn: <u>Tudserenden</u>	x1: <u>616585.56,</u> y1: <u>6086149.15,</u> x2: <u>616321.45,</u> y2: <u>6087216.17</u>	<u>RW4</u>	<u>1,35</u>	<u>God økologisk tilstand</u> <u>senest 22. december</u> <u>2027</u> <u>God kemisk tilstand</u> <u>senest 22. december</u> <u>2021</u>
<u>o10127 b</u>	Kommune(r): <u>Vejle</u> Navn: <u>Møgelbæk</u>	x1: <u>530835.22,</u> y1: <u>6172038.40,</u> x2: <u>530356.94,</u> y2: <u>6171282.97</u>	<u>RW1</u>	<u>1,11</u>	<u>God økologisk tilstand</u> <u>senest 22. december</u> <u>2027</u> <u>God kemisk tilstand</u> <u>senest 22. december</u> <u>2021</u>
<u>o5239 y</u>	Kommune(r): <u>Hedensted</u> Navn: <u>Tilløb til Torup Bæk</u> <u>fra Tor</u>	x1: <u>545886.97,</u> y1: <u>6178642.81,</u> x2: <u>545172.65,</u> y2: <u>6179786.56,</u> x3: <u>545172.65,</u> y3: <u>6179786.56,</u> x4: <u>544653.42,</u> y4: <u>6180805.45,</u> x5: <u>545172.65,</u>	<u>RW1</u>	<u>4,37</u>	<u>God økologisk tilstand</u> <u>senest 22. december</u> <u>2027</u> <u>God kemisk tilstand</u> <u>senest 22. december</u> <u>2021</u>

		<u>y5: 6179786.56,</u> <u>x6: 544249.87,</u> <u>y6: 6180006.15,</u> <u>x7: 545886.97,</u> <u>y7: 6178642.81,</u> <u>x8: 545890.00,</u> <u>y8: 6178629.44,</u> <u>x9: 546010.82,</u> <u>y9: 6178677.46,</u> <u>x10: 545886.97,</u> <u>y10: 6178642.81</u>			
<u>o7866</u>	<u>Kommune(r):</u> <u>Brønderslev</u> <u>Navn:</u> <u>Mellerup Grøft</u>	<u>x1: 567979.30,</u> <u>y1: 6350136.14,</u> <u>x2: 565491.68,</u> <u>y2: 6350322.56</u>	<u>RW1</u>	<u>6,85</u>	<u>God økologisk tilstand</u> <u>senest 22. december</u> <u>2027</u> <u>God kemisk tilstand</u> <u>senest 22. december</u> <u>2021</u>
<u>rib 1.8.00214</u>	<u>Kommune(r):</u> <u>Vejle</u> <u>Navn:</u> <u>THYREGOD BÆK</u>	<u>x1: 522640.32,</u> <u>y1: 6197396.32,</u> <u>x2: 522827.69,</u> <u>y2: 6198396.82,</u> <u>x3: 522943.30,</u> <u>y3: 6198363.29,</u> <u>x4: 522871.59,</u> <u>y4: 6198302.78</u>	<u>RW1</u>	<u>1,31</u>	<u>God økologisk tilstand</u> <u>senest 22. december</u> <u>2027</u> <u>God kemisk tilstand</u> <u>senest 22. december</u> <u>2021</u>
<u>o7935</u>	<u>Kommune(r):</u> <u>Hjørring</u> <u>Navn:</u> <u>Uden navn</u>	<u>x1: 560319.05,</u> <u>y1: 6361367.54,</u> <u>x2: 558452.75,</u> <u>y2: 6364047.43,</u> <u>x3: 557989.60,</u> <u>y3: 6364795.25,</u> <u>x4: 558205.94,</u> <u>y4: 6364178.13,</u> <u>x5: 558452.75,</u> <u>y5: 6364047.43,</u> <u>x6: 558205.94,</u> <u>y6: 6364178.13,</u> <u>x7: 558617.07,</u> <u>y7: 6361636.04,</u> <u>x8: 557919.98,</u> <u>y8: 6363088.16,</u> <u>x9: 558809.31,</u> <u>y9: 6362417.05,</u> <u>x10: 557919.98,</u> <u>y10: 6363088.16,</u> <u>x11: 559135.55,</u> <u>y11: 6361454.03,</u> <u>x12: 558617.07,</u> <u>y12: 6361636.04,</u> <u>x13: 559144.59,</u> <u>y13: 6361210.70,</u> <u>x14: 558617.07,</u> <u>y14: 6361636.04,</u>	<u>RW1</u>	<u>12,2</u>	<u>God økologisk tilstand</u> <u>senest 22. december</u> <u>2027</u> <u>God kemisk tilstand</u> <u>senest 22. december</u> <u>2021</u>

		<u>x15: 560062.13,</u> <u>y15: 6363153.30,</u> <u>x16: 558452.75,</u> <u>y16: 6364047.43,</u> <u>x17: 558205.94,</u> <u>y17: 6364178.13,</u> <u>x18: 557919.98,</u> <u>y18: 6363088.16</u>			
<u>o6683</u>	<u>Kommune(r):</u> <u>Viborg</u> <u>Navn:</u> <u>Tostrup Hede Bæk</u>	<u>x1: 524683.26,</u> <u>y1: 6250140.52,</u> <u>x2: 524517.93,</u> <u>y2: 6251023.65</u>	<u>RW1</u>	<u>1,12</u>	<u>God økologisk tilstand</u> <u>senest 22. december</u> <u>2027</u> <u>God kemisk tilstand</u> <u>senest 22. december</u> <u>2021</u>
<u>o8507 b</u>	<u>Kommune(r):</u> <u>Billund</u> <u>Navn:</u> <u>Billund Bæk</u>	<u>x1: 505708.96,</u> <u>y1: 6176223.03,</u> <u>x2: 501478.84,</u> <u>y2: 6177244.97</u>	<u>RW2</u>	<u>4,87</u>	<u>God økologisk tilstand</u> <u>senest 22. december</u> <u>2027</u> <u>God kemisk tilstand</u> <u>senest 22. december</u> <u>2027</u>
<u>o5407 x</u>	<u>Kommune(r):</u> <u>Ringkøbing-Skjern</u> <u>Navn:</u> <u>Ørbæk</u>	<u>x1: 486999.31,</u> <u>y1: 6190189.10,</u> <u>x2: 487009.44,</u> <u>y2: 6191908.11</u>	<u>RW1</u>	<u>2,22</u>	<u>God økologisk tilstand</u> <u>senest 22. december</u> <u>2021</u> <u>God kemisk tilstand</u> <u>senest 22. december</u> <u>2021</u>
<u>t374</u>	<u>Kommune(r):</u> <u>Randers</u> <u>Navn:</u> <u>Fussing Sø-tilløb,</u> <u>fra SV.</u>	<u>x1: 553385.61,</u> <u>y1: 6258520.43,</u> <u>x2: 553319.58,</u> <u>y2: 6258197.10</u>	<u>RW1</u>	<u>0,33</u>	<u>God økologisk tilstand</u> <u>senest 22. december</u> <u>2027</u> <u>God kemisk tilstand</u> <u>senest 22. december</u> <u>2021</u>
<u>ode 1.13 432</u>	<u>Kommune(r):</u> <u>Faaborg-Midtfyn</u> <u>Navn:</u> <u>Kohave Lunger</u>	<u>x1: 585086.82,</u> <u>y1: 6113874.40,</u> <u>x2: 584792.06,</u> <u>y2: 6113355.25</u>	<u>RW1</u>	<u>0,66</u>	<u>God økologisk tilstand</u> <u>senest 22. december</u> <u>2027</u> <u>God kemisk tilstand</u> <u>senest 22. december</u> <u>2021</u>
<u>o5713</u>	<u>Kommune(r):</u> <u>Skanderborg</u> <u>Navn:</u> <u>Rødkilde Bæk - NØ.</u> <u>f. Rodki</u>	<u>x1: 552024.54,</u> <u>y1: 6209077.77,</u> <u>x2: 551381.04,</u> <u>y2: 6207837.85</u>	<u>RW1</u>	<u>1,55</u>	<u>God økologisk tilstand</u> <u>senest 22. december</u> <u>2027</u> <u>God kemisk tilstand</u> <u>senest 22. december</u> <u>2021</u>
<u>o8808</u>	<u>Kommune(r):</u> <u>Viborg</u>	<u>x1: 543029.41,</u> <u>y1: 6257912.54,</u> <u>x2: 539836.92,</u> <u>y2: 6258007.65</u>	<u>RW2</u>	<u>3,39</u>	<u>God økologisk tilstand</u> <u>senest 22. december</u> <u>2027</u>

	Navn: <u>Sørbæk</u>				<u>God kemisk tilstand senest 22. december 2021</u>
<u>c00377</u>	Kommune(r): <u>Favrskov</u> Navn: <u>Voer Mølleå - Landsbæk - Ly</u>	<u>x1: 561183.35,</u> <u>y1: 6239470.55,</u> <u>x2: 561594.55,</u> <u>y2: 6239715.08</u>	<u>RW2</u>	<u>0,84</u>	<u>God økologisk tilstand senest 22. december 2027</u> <u>God kemisk tilstand senest 22. december 2021</u>
<u>c00133</u>	Kommune(r): <u>Thisted</u> Navn: <u>Kastet Å og Legård Bæk</u>	<u>x1: 468649.76,</u> <u>y1: 6305773.61,</u> <u>x2: 467396.23,</u> <u>y2: 6305288.00,</u> <u>x3: 467424.09,</u> <u>y3: 6305260.46,</u> <u>x4: 467396.23,</u> <u>y4: 6305288.00,</u> <u>x5: 467396.23,</u> <u>y5: 6305288.00,</u> <u>x6: 466200.02,</u> <u>y6: 6305190.27,</u> <u>x7: 468658.21,</u> <u>y7: 6305775.30,</u> <u>x8: 468649.76,</u> <u>y8: 6305773.61,</u> <u>x9: 468649.76,</u> <u>y9: 6305773.61,</u> <u>x10: 468652.11,</u> <u>y10: 6306842.22</u>	<u>RW2</u>	<u>3,96</u>	<u>God økologisk tilstand senest 22. december 2027</u> <u>God kemisk tilstand senest 22. december 2021</u>
<u>o6866_y</u>	Kommune(r): <u>Lemvig</u> Navn: <u>Tilløb til Risbæk SV for Fem</u>	<u>x1: 458865.06,</u> <u>y1: 6258855.71,</u> <u>x2: 458283.21,</u> <u>y2: 6259140.45</u>	<u>RW1</u>	<u>0,7</u>	<u>God økologisk tilstand senest 22. december 2021</u> <u>God kemisk tilstand senest 22. december 2021</u>
<u>o5623</u>	Kommune(r): <u>Horsens</u> Navn: <u>Hulbæk - Katrinelund - Guden</u>	<u>x1: 543252.76,</u> <u>y1: 6204989.31,</u> <u>x2: 541767.27,</u> <u>y2: 6204606.51</u>	<u>RW1</u>	<u>1,66</u>	<u>God økologisk tilstand senest 22. december 2021</u> <u>God kemisk tilstand senest 22. december 2021</u>
<u>c00255</u>	Kommune(r): <u>Odder</u> Navn: <u>Oldrup Bæk - Tilløb fra Øst</u>	<u>x1: 567499.20,</u> <u>y1: 6199049.04,</u> <u>x2: 566820.06,</u> <u>y2: 6199115.43,</u> <u>x3: 567499.20,</u> <u>y3: 6199049.04,</u> <u>x4: 567371.92,</u> <u>y4: 6199031.17,</u> <u>x5: 567538.99,</u> <u>y5: 6199077.37,</u>	<u>RW1</u>	<u>0,92</u>	<u>God økologisk tilstand senest 22. december 2027</u> <u>God kemisk tilstand senest 22. december 2021</u>

		x6: 567499.20, y6: 6199049.04			
<u>o5694</u>	Kommune(r): <u>Odder, Aarhus</u> Navn: <u>Tilløb fra Bjergene</u>	x1: 571585.86, y1: 6208202.72, x2: 571333.66, y2: 6207512.16	<u>RW1</u>	<u>0,77</u>	<u>God økologisk tilstand</u> <u>senest 22. december</u> <u>2027</u> <u>God kemisk tilstand</u> <u>senest 22. december</u> <u>2021</u>
<u>o7605_x</u>	Kommune(r): <u>Aalborg</u> Navn: <u>Lundby Bæk</u>	x1: 525763.81, y1: 6312578.56, x2: 524696.97, y2: 6312999.41, x3: 526061.65, y3: 6313267.43, x4: 525763.81, y4: 6312578.56, x5: 526305.05, y5: 6312473.23, x6: 525763.81, y6: 6312578.56, x7: 526305.05, y7: 6312473.23, x8: 526378.35, y8: 6311340.95, x9: 527154.18, y9: 6312008.28, x10: 526305.05, y10: 6312473.23	<u>RW1</u>	<u>5,28</u>	<u>God økologisk tilstand</u> <u>senest 22. december</u> <u>2021</u> <u>God kemisk tilstand</u> <u>senest 22. december</u> <u>2021</u>
<u>o8015</u>	Kommune(r): <u>Hjørring</u> Navn: <u>Grårup Bæk</u>	x1: 577670.13, y1: 6373118.89, x2: 576107.16, y2: 6373633.63, x3: 577670.13, y3: 6373118.89, x4: 578285.96, y4: 6373595.75, x5: 578471.47, y5: 6372228.10, x6: 577670.13, y6: 6373118.89	<u>RW1</u>	<u>4,27</u>	<u>God økologisk tilstand</u> <u>senest 22. december</u> <u>2027</u> <u>God kemisk tilstand</u> <u>senest 22. december</u> <u>2021</u>
<u>c00239</u>	Kommune(r): <u>Nyborg, Svendborg</u> Navn: <u>Askebæk</u>	x1: 612884.11, y1: 6119421.80, x2: 611931.82, y2: 6118805.48	<u>RW1</u>	<u>1,29</u>	<u>God økologisk tilstand</u> <u>senest 22. december</u> <u>2027</u> <u>God kemisk tilstand</u> <u>senest 22. december</u> <u>2021</u>
<u>o4549</u>	Kommune(r): <u>Middelfart</u> Navn: <u>Øksenrade Skov</u>	x1: 544960.87, y1: 6150795.48, x2: 545254.47, y2: 6150044.79	<u>RW1</u>	<u>0,93</u>	<u>God økologisk tilstand</u> <u>senest 22. december</u> <u>2027</u> <u>God kemisk tilstand</u>

					<u>senest 22. december 2021</u>
<u>c00178</u>	<u>Kommune(r): Herning, Holstebro</u> <u>Navn: Vejvad Bæk og Bæk ved Vibholm</u>	<u>x1: 481502.56, y1: 6236499.72, x2: 479827.22, y2: 6237458.45, x3: 480249.18, y3: 6237507.51, x4: 479827.22, y4: 6237458.45, x5: 479827.22, y5: 6237458.45, x6: 479038.12, y6: 6237949.12</u>	<u>RW1</u>	<u>3,69</u>	<u>God økologisk tilstand senest 22. december 2021</u> <u>God kemisk tilstand senest 22. december 2021</u>
<u>o10221</u>	<u>Kommune(r): Skanderborg</u> <u>Navn: Horndrup Å</u>	<u>x1: 553306.53, y1: 6206667.25, x2: 551930.15, y2: 6205051.31, x3: 553306.53, y3: 6206667.25, x4: 552688.90, y4: 6206246.40, x5: 553368.73, y5: 6206766.91, x6: 553022.50, y6: 6207052.44, x7: 553368.73, y7: 6206766.91, x8: 553306.53, y8: 6206667.25, x9: 553716.62, y9: 6207846.96, x10: 553553.18, y10: 6207933.04, x11: 553787.65, y11: 6204194.52, x12: 553397.97, y12: 6204156.21, x13: 553787.65, y13: 6204194.52, x14: 553558.94, y14: 6204338.37, x15: 553893.99, y15: 6206500.26, x16: 553889.43, y16: 6206512.36, x17: 553893.99, y17: 6206500.26, x18: 553368.73, y18: 6206766.91, x19: 553716.62, y19: 6207846.96, x20: 553889.43, y20: 6206512.36,</u>	<u>RW1</u>	<u>18,81</u>	<u>God økologisk tilstand senest 22. december 2027</u> <u>God kemisk tilstand senest 22. december 2021</u>

		<p><u>x21: 554020.48,</u> <u>y21: 6206208.09,</u> <u>x22: 553893.99,</u> <u>y22: 6206500.26,</u> <u>x23: 554020.75,</u> <u>y23: 6204374.58,</u> <u>x24: 553840.86,</u> <u>y24: 6204518.60,</u> <u>x25: 554020.75,</u> <u>y25: 6204374.58,</u> <u>x26: 553787.65,</u> <u>y26: 6204194.52,</u> <u>x27: 554020.48,</u> <u>y27: 6206208.09,</u> <u>x28: 554060.78,</u> <u>y28: 6205789.99,</u> <u>x29: 554107.34,</u> <u>y29: 6205037.61,</u> <u>x30: 554060.78,</u> <u>y30: 6205789.99,</u> <u>x31: 554036.92,</u> <u>y31: 6204584.58,</u> <u>x32: 554107.34,</u> <u>y32: 6205037.61,</u> <u>x33: 554269.05,</u> <u>y33: 6205996.93,</u> <u>x34: 554020.48,</u> <u>y34: 6206208.09,</u> <u>x35: 554278.30,</u> <u>y35: 6204744.90,</u> <u>x36: 554218.44,</u> <u>y36: 6204754.03,</u> <u>x37: 554293.35,</u> <u>y37: 6204821.77,</u> <u>x38: 554278.30,</u> <u>y38: 6204744.90,</u> <u>x39: 554293.35,</u> <u>y39: 6204821.77,</u> <u>x40: 554107.34,</u> <u>y40: 6205037.61,</u> <u>x41: 554293.76,</u> <u>y41: 6204381.23,</u> <u>x42: 554249.27,</u> <u>y42: 6204172.20,</u> <u>x43: 554293.76,</u> <u>y43: 6204381.23,</u> <u>x44: 554020.75,</u> <u>y44: 6204374.58,</u> <u>x45: 554412.75,</u> <u>y45: 6208329.29,</u> <u>x46: 553716.62,</u> <u>y46: 6207846.96,</u> <u>x47: 554278.30,</u> <u>y47: 6204744.90,</u></p>		
--	--	---	--	--

		<u>x48: 554293.76,</u> <u>y48: 6204381.23,</u> <u>x49: 554606.02,</u> <u>y49: 6204671.15,</u> <u>x50: 554293.35,</u> <u>y50: 6204821.77,</u> <u>x51: 555126.13,</u> <u>y51: 6205927.24,</u> <u>x52: 553889.43,</u> <u>y52: 6206512.36,</u> <u>x53: 555481.05,</u> <u>y53: 6204784.03,</u> <u>x54: 554060.78,</u> <u>y54: 6205789.99</u>			
<u>o7119_x</u>	<u>Kommune(r):</u> <u>Viborg,</u> <u>Mariagerfjord</u> <u>Navn:</u> <u>Klejtrup Bæk</u>	<u>x1: 541427.21,</u> <u>y1: 6274548.08,</u> <u>x2: 539654.00,</u> <u>y2: 6273744.88,</u> <u>x3: 539696.48,</u> <u>y3: 6273367.87,</u> <u>x4: 539654.00,</u> <u>y4: 6273744.88,</u> <u>x5: 539654.00,</u> <u>y5: 6273744.88,</u> <u>x6: 538410.75,</u> <u>y6: 6274342.89</u>	<u>RW1</u>	<u>4,24</u>	<u>God økologisk tilstand</u> <u>senest 22. december</u> <u>2027</u> <u>God kemisk tilstand</u> <u>senest 22. december</u> <u>2021</u>
<u>rib 1.10.02503</u>	<u>Kommune(r):</u> <u>Haderslev</u> <u>Navn:</u> <u>Uden navn</u>	<u>x1: 497040.23,</u> <u>y1: 6123748.61,</u> <u>x2: 496376.85,</u> <u>y2: 6123464.03</u>	<u>RW1</u>	<u>0,84</u>	<u>God økologisk tilstand</u> <u>senest 22. december</u> <u>2027</u> <u>God kemisk tilstand</u> <u>senest 22. december</u> <u>2021</u>
<u>o9004_b</u>	<u>Kommune(r):</u> <u>Middelfart</u> <u>Navn:</u> <u>Stor Å</u>	<u>x1: 560166.50,</u> <u>y1: 6152738.27,</u> <u>x2: 562866.64,</u> <u>y2: 6149880.75</u>	<u>RW3</u>	<u>5,32</u>	<u>God økologisk tilstand</u> <u>senest 22. december</u> <u>2027</u> <u>God kemisk tilstand</u> <u>senest 22. december</u> <u>2027</u>
<u>ode 1.15 546</u>	<u>Kommune(r):</u> <u>Svendborg</u> <u>Navn:</u> <u>Lundby Bæk</u>	<u>x1: 603864.09,</u> <u>y1: 6094897.28,</u> <u>x2: 603149.74,</u> <u>y2: 6095291.69</u>	<u>RW1</u>	<u>0,84</u>	<u>God økologisk tilstand</u> <u>senest 22. december</u> <u>2027</u> <u>God kemisk tilstand</u> <u>senest 22. december</u> <u>2021</u>
<u>o8386_a</u>	<u>Kommune(r):</u> <u>Esbjerg</u> <u>Navn:</u> <u>Uden navn</u>	<u>x1: 487489.41,</u> <u>y1: 6148402.03,</u> <u>x2: 485690.04,</u> <u>y2: 6148654.85</u>	<u>RW2</u>	<u>3,07</u>	<u>God økologisk tilstand</u> <u>senest 22. december</u> <u>2027</u> <u>God kemisk tilstand</u> <u>senest 22. december</u> <u>2021</u>

<u>o9003</u>	Kommune(r): <u>Kolding</u> Navn: <u>Kolding Å</u>	x1: <u>531373.45,</u> y1: <u>6149352.72,</u> x2: <u>527164.22,</u> y2: <u>6150454.90</u>	<u>RW3</u>	<u>5</u>	<u>God økologisk tilstand</u> <u>senest 22. december</u> <u>2027</u> <u>God kemisk tilstand</u> <u>senest 22. december</u> <u>2021</u>
<u>c00117</u>	Kommune(r): <u>Skanderborg</u> Navn: <u>Svejstrup Bæk m.</u> <u>gøft fra Svejst</u>	x1: <u>552469.90,</u> y1: <u>6213748.13,</u> x2: <u>551832.56,</u> y2: <u>6213494.06,</u> x3: <u>552469.90,</u> y3: <u>6213748.13,</u> x4: <u>552432.38,</u> y4: <u>6213979.24,</u> x5: <u>552788.28,</u> y5: <u>6213896.67,</u> x6: <u>552469.90,</u> y6: <u>6213748.13</u>	<u>RW1</u>	<u>1,36</u>	<u>God økologisk tilstand</u> <u>senest 22. december</u> <u>2027</u> <u>God kemisk tilstand</u> <u>senest 22. december</u> <u>2021</u>
<u>o10402</u>	Kommune(r): <u>Fredericia</u> Navn: <u>Øsdal Bæk</u>	x1: <u>539771.96,</u> y1: <u>6158237.60,</u> x2: <u>539196.15,</u> y2: <u>6158538.14</u>	<u>RW1</u>	<u>0,67</u>	<u>God økologisk tilstand</u> <u>senest 22. december</u> <u>2027</u> <u>God kemisk tilstand</u> <u>senest 22. december</u> <u>2021</u>
<u>o5199</u>	Kommune(r): <u>Vejle</u> Navn: <u>Tilløb til Grejs Å</u>	x1: <u>532110.96,</u> y1: <u>6178718.67,</u> x2: <u>531827.51,</u> y2: <u>6179102.35</u>	<u>RW1</u>	<u>0,61</u>	<u>God økologisk tilstand</u> <u>senest 22. december</u> <u>2021</u> <u>God kemisk tilstand</u> <u>senest 22. december</u> <u>2021</u>
<u>o8379 d</u>	Kommune(r): <u>Vejen</u> Navn: <u>Vejen Å</u>	x1: <u>511551.89,</u> y1: <u>6147037.24,</u> x2: <u>509587.13,</u> y2: <u>6148695.14</u>	<u>RW2</u>	<u>3,94</u>	<u>God økologisk tilstand</u> <u>senest 22. december</u> <u>2021</u> <u>God kemisk tilstand</u> <u>senest 22. december</u> <u>2021</u>
<u>c00186</u>	Kommune(r): <u>Aalborg</u> Navn: <u>Vøvel Bæk</u>	x1: <u>536886.69,</u> y1: <u>6310408.89,</u> x2: <u>536222.38,</u> y2: <u>6310991.39</u>	<u>RW1</u>	<u>0,96</u>	<u>God økologisk tilstand</u> <u>senest 22. december</u> <u>2027</u> <u>God kemisk tilstand</u> <u>senest 22. december</u> <u>2021</u>
<u>o4313</u>	Kommune(r): <u>Odense</u> Navn: <u>Munkerudafløbet</u>	x1: <u>581809.71,</u> y1: <u>6140346.72,</u> x2: <u>581741.59,</u> y2: <u>6139499.48,</u> x3: <u>581741.59,</u> y3: <u>6139499.48,</u> x4: <u>581602.83,</u>	<u>RW1</u>	<u>1,85</u>	<u>God økologisk tilstand</u> <u>senest 22. december</u> <u>2021</u> <u>God kemisk tilstand</u> <u>senest 22. december</u> <u>2021</u>

		<u>y4: 6139268.19,</u> <u>x5: 581809.71,</u> <u>y5: 6140346.72,</u> <u>x6: 581756.25,</u> <u>y6: 6140294.85,</u> <u>x7: 581933.74,</u> <u>y7: 6139377.31,</u> <u>x8: 581741.59,</u> <u>y8: 6139499.48,</u> <u>x9: 581947.16,</u> <u>y9: 6140625.22,</u> <u>x10: 581809.71,</u> <u>y10: 6140346.72</u>			
<u>o6498</u>	<u>Kommune(r):</u> <u>Syddjurs</u> <u>Navn:</u> <u>Vl. i Sophie-</u> <u>Amaliegård Skov</u>	<u>x1: 579983.94,</u> <u>y1: 6242027.46,</u> <u>x2: 579318.15,</u> <u>y2: 6241367.42</u>	<u>RW1</u>	<u>1,01</u>	<u>God økologisk tilstand</u> <u>senest 22. december</u> <u>2027</u> <u>God kemisk tilstand</u> <u>senest 22. december</u> <u>2021</u>
<u>o8949</u>	<u>Kommune(r):</u> <u>Jammerbugt</u> <u>Navn:</u> <u>Uden navn</u>	<u>x1: 520884.57,</u> <u>y1: 6333605.83,</u> <u>x2: 521419.43,</u> <u>y2: 6334775.72</u>	<u>RW2</u>	<u>1,88</u>	<u>God økologisk tilstand</u> <u>senest 22. december</u> <u>2027</u> <u>God kemisk tilstand</u> <u>senest 22. december</u> <u>2021</u>
<u>o4905</u>	<u>Kommune(r):</u> <u>Vejle</u> <u>Navn:</u> <u>Ammitsbøl Bæk</u>	<u>x1: 525561.60,</u> <u>y1: 6167303.40,</u> <u>x2: 524850.98,</u> <u>y2: 6166984.33</u>	<u>RW1</u>	<u>1,01</u>	<u>God økologisk tilstand</u> <u>senest 22. december</u> <u>2021</u> <u>God kemisk tilstand</u> <u>senest 22. december</u> <u>2021</u>
<u>o8754</u>	<u>Kommune(r):</u> <u>Holstebro</u> <u>Navn:</u> <u>Idom Å</u>	<u>x1: 467032.00,</u> <u>y1: 6246391.36,</u> <u>x2: 467692.89,</u> <u>y2: 6244687.68</u>	<u>RW2</u>	<u>3,33</u>	<u>God økologisk tilstand</u> <u>senest 22. december</u> <u>2027</u> <u>God kemisk tilstand</u> <u>senest 22. december</u> <u>2021</u>
<u>o1563 x</u>	<u>Kommune(r):</u> <u>Holstebro, Skive</u> <u>Navn:</u> <u>Trævel Å</u>	<u>x1: 489158.66,</u> <u>y1: 6269081.19,</u> <u>x2: 488074.86,</u> <u>y2: 6269097.56,</u> <u>x3: 485796.41,</u> <u>y3: 6268137.62,</u> <u>x4: 485333.76,</u> <u>y4: 6268029.87</u>	<u>RW2</u>	<u>1,61</u>	<u>God økologisk tilstand</u> <u>senest 22. december</u> <u>2021</u> <u>God kemisk tilstand</u> <u>senest 22. december</u> <u>2021</u>
<u>c00187</u>	<u>Kommune(r):</u> <u>Silkeborg</u> <u>Navn:</u>	<u>x1: 545767.93,</u> <u>y1: 6231761.05,</u> <u>x2: 546626.92,</u> <u>y2: 6230818.38,</u> <u>x3: 546817.11,</u>	<u>RW1</u>	<u>3,55</u>	<u>God økologisk tilstand</u> <u>senest 22. december</u> <u>2027</u> <u>God kemisk tilstand</u>

	<u>Dalby Bæk og Vl. ved Holmstol</u>	<u>y3: 6230819.16,</u> <u>x4: 546626.92,</u> <u>y4: 6230818.38,</u> <u>x5: 546960.05,</u> <u>y5: 6230210.40,</u> <u>x6: 546860.55,</u> <u>y6: 6230174.39,</u> <u>x7: 546960.05,</u> <u>y7: 6230210.40,</u> <u>x8: 546914.69,</u> <u>y8: 6230134.87,</u> <u>x9: 547008.47,</u> <u>y9: 6230291.04,</u> <u>x10: 546626.92,</u> <u>y10: 6230818.38,</u> <u>x11: 547008.47,</u> <u>y11: 6230291.04,</u> <u>x12: 546960.05,</u> <u>y12: 6230210.40,</u> <u>x13: 547628.35,</u> <u>y13: 6229941.60,</u> <u>x14: 547008.47,</u> <u>y14: 6230291.04</u>			<u>senest 22. december 2021</u>
<u>o9582 x</u>	<u>Kommune(r):</u> <u>Mariagerfjord</u> <u>Navn:</u> <u>Døstrup Bæk</u>	<u>x1: 551024.54,</u> <u>y1: 6287148.85,</u> <u>x2: 549976.30,</u> <u>y2: 6285956.57</u>	<u>RW4</u>	<u>2,14</u>	<u>God økologisk tilstand senest 22. december 2027</u> <u>God kemisk tilstand senest 22. december 2021</u>
<u>o3530</u>	<u>Kommune(r):</u> <u>Svendborg</u> <u>Navn:</u> <u>Uden navn</u>	<u>x1: 612641.59,</u> <u>y1: 6107411.03,</u> <u>x2: 611688.42,</u> <u>y2: 6107911.51</u>	<u>RW1</u>	<u>1,18</u>	<u>God økologisk tilstand senest 22. december 2021</u> <u>God kemisk tilstand senest 22. december 2021</u>
<u>1.5.c-0390-010</u>	<u>Kommune(r):</u> <u>Favrskov</u> <u>Navn:</u> <u>Vinterslev Bæk - Bulbro Bæk</u>	<u>x1: 563705.33,</u> <u>y1: 6244035.04,</u> <u>x2: 563048.95,</u> <u>y2: 6243967.55</u>	<u>RW1</u>	<u>0,87</u>	<u>God økologisk tilstand senest 22. december 2027</u> <u>God kemisk tilstand senest 22. december 2021</u>
<u>rin 1.4 00363</u>	<u>Kommune(r):</u> <u>Lemvig</u> <u>Navn:</u> <u>Fåremølle Å</u>	<u>x1: 456665.25,</u> <u>y1: 6264903.57,</u> <u>x2: 456572.35,</u> <u>y2: 6262471.85</u>	<u>RW1</u>	<u>3,47</u>	<u>God økologisk tilstand senest 22. december 2027</u> <u>God kemisk tilstand senest 22. december 2021</u>
<u>o6762</u>	<u>Kommune(r):</u> <u>Favrskov</u>	<u>x1: 548674.47,</u> <u>y1: 6255790.31,</u>	<u>RW1</u>	<u>0,56</u>	<u>God økologisk tilstand senest 22. december 2021</u>

	Navn: <u>Vandløb Terp Vest</u>	x2: <u>548517.73,</u> y2: <u>6255343.33</u>			<u>God kemisk tilstand</u> <u>senest 22. december</u> <u>2021</u>
<u>o6518</u>	Kommune(r): <u>Favrskov</u> Navn: <u>Garverbæk -</u> <u>Hagsholm-Bøstrup</u>	x1: <u>554045.53,</u> y1: <u>6242301.60,</u> x2: <u>552858.01,</u> y2: <u>6241341.57,</u> x3: <u>554045.53,</u> y3: <u>6242301.60,</u> x4: <u>553114.00,</u> y4: <u>6242592.10,</u> x5: <u>554339.42,</u> y5: <u>6242484.74,</u> x6: <u>554045.53,</u> y6: <u>6242301.60</u>	<u>RW1</u>	<u>3,5</u>	<u>God økologisk tilstand</u> <u>senest 22. december</u> <u>2021</u> <u>God kemisk tilstand</u> <u>senest 22. december</u> <u>2021</u>
<u>o8591</u>	Kommune(r): <u>Ringkøbing-Skiern</u> Navn: <u>Kærbæk</u>	x1: <u>480330.70,</u> y1: <u>6200516.44,</u> x2: <u>479121.45,</u> y2: <u>6200824.69</u>	<u>RW2</u>	<u>1,35</u>	<u>God økologisk tilstand</u> <u>senest 22. december</u> <u>2027</u> <u>God kemisk tilstand</u> <u>senest 22. december</u> <u>2021</u>
<u>o6703 x</u>	Kommune(r): <u>Holstebro</u> Navn: <u>Bæk ved Fleng</u>	x1: <u>485180.18,</u> y1: <u>6252627.60,</u> x2: <u>484153.93,</u> y2: <u>6250689.27</u>	<u>RW1</u>	<u>2,95</u>	<u>God økologisk tilstand</u> <u>senest 22. december</u> <u>2021</u> <u>God kemisk tilstand</u> <u>senest 22. december</u> <u>2021</u>
<u>c00243</u>	Kommune(r): <u>Favrskov</u> Navn: <u>Norring Møllebæk -</u> <u>øvre løb og u</u>	x1: <u>561812.95,</u> y1: <u>6233127.65,</u> x2: <u>560583.06,</u> y2: <u>6234166.89</u>	<u>RW1</u>	<u>1,85</u>	<u>God økologisk tilstand</u> <u>senest 22. december</u> <u>2027</u> <u>God kemisk tilstand</u> <u>senest 22. december</u> <u>2021</u>
<u>c00408</u>	Kommune(r): <u>Vejen</u> Navn: <u>Uden navn</u>	x1: <u>508840.52,</u> y1: <u>6145053.71,</u> x2: <u>509325.63,</u> y2: <u>6146854.65,</u> x3: <u>508567.86,</u> y3: <u>6144125.23,</u> x4: <u>508840.52,</u> y4: <u>6145053.71,</u> x5: <u>508840.52,</u> y5: <u>6145053.71,</u> x6: <u>508733.24,</u> y6: <u>6145355.43</u>	<u>RW1</u>	<u>3,61</u>	<u>God økologisk tilstand</u> <u>senest 22. december</u> <u>2027</u> <u>God kemisk tilstand</u> <u>senest 22. december</u> <u>2021</u>
<u>o9824</u>	Kommune(r): <u>Esbjerg</u> Navn: <u>Uden navn</u>	x1: <u>481691.24,</u> y1: <u>6133610.64,</u> x2: <u>482039.39,</u> y2: <u>6132412.63</u>	<u>RW5</u>	<u>1,45</u>	<u>God økologisk tilstand</u> <u>senest 22. december</u> <u>2027</u> <u>God kemisk tilstand</u>

					<u>senest 22. december 2021</u>
<u>c00427</u>	<u>Kommune(r):</u> <u>Lemvig</u> <u>Navn:</u> <u>Fald Å/Klostermølle</u> <u>Å/Træl</u>	<u>x1: 467888.47,</u> <u>y1: 6263894.98,</u> <u>x2: 467216.51,</u> <u>y2: 6263583.33</u>	<u>RW2</u>	<u>0,83</u>	<u>God økologisk tilstand</u> <u>senest 22. december</u> <u>2021</u> <u>God kemisk tilstand</u> <u>senest 22. december</u> <u>2021</u>
<u>c00512</u>	<u>Kommune(r):</u> <u>Vejle</u> <u>Navn:</u> <u>BIRKEBÆK</u>	<u>x1: 518595.59,</u> <u>y1: 6182824.00,</u> <u>x2: 521425.57,</u> <u>y2: 6186009.39</u>	<u>RW2</u>	<u>5,07</u>	<u>God økologisk tilstand</u> <u>senest 22. december</u> <u>2027</u> <u>God kemisk tilstand</u> <u>senest 22. december</u> <u>2021</u>
<u>o7052</u>	<u>Kommune(r):</u> <u>Lemvig</u> <u>Navn:</u> <u>Karbæk med tilløb</u>	<u>x1: 461048.52,</u> <u>y1: 6269356.09,</u> <u>x2: 461169.76,</u> <u>y2: 6270229.90,</u> <u>x3: 461145.52,</u> <u>y3: 6270202.79,</u> <u>x4: 461099.38,</u> <u>y4: 6270103.46,</u> <u>x5: 461169.76,</u> <u>y5: 6270229.90,</u> <u>x6: 461145.52,</u> <u>y6: 6270202.79,</u> <u>x7: 461145.52,</u> <u>y7: 6270202.79,</u> <u>x8: 460939.33,</u> <u>y8: 6270176.48,</u> <u>x9: 461169.76,</u> <u>y9: 6270229.90,</u> <u>x10: 461239.82,</u> <u>y10: 6270394.28,</u> <u>x11: 461215.57,</u> <u>y11: 6270477.88,</u> <u>x12: 461239.82,</u> <u>y12: 6270394.28,</u> <u>x13: 461239.82,</u> <u>y13: 6270394.28,</u> <u>x14: 461556.05,</u> <u>y14: 6269978.19</u>	<u>RW1</u>	<u>2,29</u>	<u>God økologisk tilstand</u> <u>senest 22. december</u> <u>2027</u> <u>God kemisk tilstand</u> <u>senest 22. december</u> <u>2021</u>
<u>b00042</u>	<u>Kommune(r):</u> <u>Favrskov</u> <u>Navn:</u> <u>Favrskov bæk</u>	<u>x1: 561350.82,</u> <u>y1: 6242441.33,</u> <u>x2: 561147.19,</u> <u>y2: 6244818.00,</u> <u>x3: 561350.82,</u> <u>y3: 6242441.33,</u> <u>x4: 561070.52,</u> <u>y4: 6242250.29,</u> <u>x5: 561482.92,</u> <u>y5: 6242326.30,</u>	<u>RW4</u>	<u>3</u>	<u>God økologisk tilstand</u> <u>senest 22. december</u> <u>2027</u> <u>God kemisk tilstand</u> <u>senest 22. december</u> <u>2021</u>

		x6: <u>561350.82,</u> y6: <u>6242441.33</u>			
<u>o7235</u>	Kommune(r): <u>Skive</u> Navn: <u>Bajlum Bæk</u>	x1: <u>496084.97,</u> y1: <u>6283368.04,</u> x2: <u>495654.61,</u> y2: <u>6283744.60,</u> x3: <u>496084.97,</u> y3: <u>6283368.04,</u> x4: <u>496223.32,</u> y4: <u>6282999.95,</u> x5: <u>496378.32,</u> y5: <u>6283347.14,</u> x6: <u>496084.97,</u> y6: <u>6283368.04</u>	<u>RW1</u>	<u>1,39</u>	<u>God økologisk tilstand</u> <u>senest 22. december</u> <u>2027</u> <u>God kemisk tilstand</u> <u>senest 22. december</u> <u>2021</u>
<u>o6110_b</u>	Kommune(r): <u>Herning</u> Navn: <u>Skibbild</u> <u>Sønderbæk</u>	x1: <u>492443.17,</u> y1: <u>6225003.83,</u> x2: <u>491756.29,</u> y2: <u>6223916.69</u>	<u>RW2</u>	<u>1,79</u>	<u>God økologisk tilstand</u> <u>senest 22. december</u> <u>2027</u> <u>God kemisk tilstand</u> <u>senest 22. december</u> <u>2021</u>
<u>rib 1.10.02502</u>	Kommune(r): <u>Haderslev</u> Navn: <u>Uden navn</u>	x1: <u>498383.04,</u> y1: <u>6124404.84,</u> x2: <u>495880.83,</u> y2: <u>6123577.68</u>	<u>RW1</u>	<u>3,1</u>	<u>God økologisk tilstand</u> <u>senest 22. december</u> <u>2027</u> <u>God kemisk tilstand</u> <u>senest 22. december</u> <u>2021</u>
<u>o4557</u>	Kommune(r): <u>Vejen</u> Navn: <u>Uden navn</u>	x1: <u>498563.86,</u> y1: <u>6149805.82,</u> x2: <u>497668.77,</u> y2: <u>6151127.38</u>	<u>RW1</u>	<u>1,83</u>	<u>God økologisk tilstand</u> <u>senest 22. december</u> <u>2027</u> <u>God kemisk tilstand</u> <u>senest 22. december</u> <u>2021</u>
<u>o10517</u>	Kommune(r): <u>Rebild</u> Navn: <u>Madum Sø</u>	x1: <u>559736.85,</u> y1: <u>6304290.89,</u> x2: <u>559816.28,</u> y2: <u>6303224.51</u>	<u>RW2</u>	<u>1,41</u>	<u>God økologisk tilstand</u> <u>senest 22. december</u> <u>2027</u> <u>God kemisk tilstand</u> <u>senest 22. december</u> <u>2021</u>
<u>o8753_a</u>	Kommune(r): <u>Holstebro</u> Navn: <u>Gryde Å</u>	x1: <u>473123.50,</u> y1: <u>6240982.90,</u> x2: <u>470731.44,</u> y2: <u>6244262.94</u>	<u>RW2</u>	<u>6,85</u>	<u>God økologisk tilstand</u> <u>senest 22. december</u> <u>2021</u> <u>God kemisk tilstand</u> <u>senest 22. december</u> <u>2021</u>
<u>o5252</u>	Kommune(r): <u>Hedensted</u> Navn: <u>Spettrup Bæk</u>	x1: <u>548365.14,</u> y1: <u>6180018.52,</u> x2: <u>547702.75,</u> y2: <u>6181591.50,</u> x3: <u>548365.14,</u>	<u>RW1</u>	<u>3,49</u>	<u>God økologisk tilstand</u> <u>senest 22. december</u> <u>2021</u> <u>God kemisk tilstand</u>

		<u>y3: 6180018.52,</u> <u>x4: 547457.37,</u> <u>y4: 6180000.22,</u> <u>x5: 548424.42,</u> <u>y5: 6179902.93,</u> <u>x6: 548365.14,</u> <u>y6: 6180018.52</u>			<u>senest 22. december 2021</u>
<u>o9993</u>	<u>Kommune(r):</u> <u>Svendborg</u> <u>Navn:</u> <u>Ellerup Bæk</u>	<u>x1: 605455.30,</u> <u>y1: 6114341.74,</u> <u>x2: 605394.91,</u> <u>y2: 6113839.22</u>	<u>RW1</u>	<u>0,68</u>	<u>God økologisk tilstand senest 22. december 2021</u> <u>God kemisk tilstand senest 22. december 2021</u>
<u>o4430_y</u>	<u>Kommune(r):</u> <u>Odense</u> <u>Navn:</u> <u>Vimmelsbækken</u>	<u>x1: 584177.56,</u> <u>y1: 6145364.21,</u> <u>x2: 585387.12,</u> <u>y2: 6143621.72</u>	<u>RW1</u>	<u>3,44</u>	<u>God økologisk tilstand senest 22. december 2027</u> <u>God kemisk tilstand senest 22. december 2021</u>
<u>c00324</u>	<u>Kommune(r):</u> <u>Favrskov</u> <u>Navn:</u> <u>Helstrup Bæk -</u> <u>øvre østlige og n</u>	<u>x1: 557298.42,</u> <u>y1: 6238243.53,</u> <u>x2: 556625.83,</u> <u>y2: 6238230.06</u>	<u>RW1</u>	<u>0,73</u>	<u>God økologisk tilstand senest 22. december 2021</u> <u>God kemisk tilstand senest 22. december 2021</u>
<u>rib 1.10.01145</u>	<u>Kommune(r):</u> <u>Varde</u> <u>Navn:</u> <u>Uden navn</u>	<u>x1: 479691.98,</u> <u>y1: 6156946.80,</u> <u>x2: 478932.75,</u> <u>y2: 6157749.11</u>	<u>RW1</u>	<u>1,16</u>	<u>God økologisk tilstand senest 22. december 2027</u> <u>God kemisk tilstand senest 22. december 2021</u>
<u>rib 1.10.02159</u>	<u>Kommune(r):</u> <u>Esbjerg</u> <u>Navn:</u> <u>Uden navn</u>	<u>x1: 491826.79,</u> <u>y1: 6122423.89,</u> <u>x2: 490809.37,</u> <u>y2: 6122532.34</u>	<u>RW1</u>	<u>1,1</u>	<u>God økologisk tilstand senest 22. december 2021</u> <u>God kemisk tilstand senest 22. december 2021</u>
<u>o7041</u>	<u>Kommune(r):</u> <u>Skive</u> <u>Navn:</u> <u>Ørum Bæk Skive</u>	<u>x1: 514730.59,</u> <u>y1: 6269157.73,</u> <u>x2: 513862.07,</u> <u>y2: 6269434.67</u>	<u>RW1</u>	<u>0,95</u>	<u>God økologisk tilstand senest 22. december 2021</u> <u>God kemisk tilstand senest 22. december 2021</u>
<u>o4575_y</u>	<u>Kommune(r):</u> <u>Kolding</u> <u>Navn:</u> <u>Hvilested Bæk</u>	<u>x1: 524557.38,</u> <u>y1: 6151752.55,</u> <u>x2: 522977.57,</u> <u>y2: 6151322.77</u>	<u>RW1</u>	<u>1,73</u>	<u>God økologisk tilstand senest 22. december 2027</u> <u>God kemisk tilstand</u>

					<u>senest 22. december 2021</u>
<u>o5584</u>	<u>Kommune(r):</u> <u>Ikast-Brande</u> <u>Navn:</u> <u>Tilløb til Skjern Å V</u> <u>for Fl</u>	<u>x1: 505515.00,</u> <u>y1: 6203403.27,</u> <u>x2: 504480.09,</u> <u>y2: 6203132.29</u>	<u>RW1</u>	<u>1,21</u>	<u>God økologisk tilstand</u> <u>senest 22. december</u> <u>2027</u> <u>God kemisk tilstand</u> <u>senest 22. december</u> <u>2021</u>
<u>o5775</u>	<u>Kommune(r):</u> <u>Silkeborg</u> <u>Navn:</u> <u>Kirkekær Bæk</u>	<u>x1: 534978.92,</u> <u>y1: 6211279.61,</u> <u>x2: 534320.06,</u> <u>y2: 6211775.96,</u> <u>x3: 534456.92,</u> <u>y3: 6211564.74,</u> <u>x4: 534320.06,</u> <u>y4: 6211775.96,</u> <u>x5: 534320.06,</u> <u>y5: 6211775.96,</u> <u>x6: 534121.82,</u> <u>y6: 6211935.43</u>	<u>RW1</u>	<u>1,62</u>	<u>God økologisk tilstand</u> <u>senest 22. december</u> <u>2021</u> <u>God kemisk tilstand</u> <u>senest 22. december</u> <u>2021</u>
<u>o4504_x</u>	<u>Kommune(r):</u> <u>Vejen</u> <u>Navn:</u> <u>Uden navn</u>	<u>x1: 516546.08,</u> <u>y1: 6148951.93,</u> <u>x2: 513834.34,</u> <u>y2: 6148481.93</u>	<u>RW1</u>	<u>3,16</u>	<u>God økologisk tilstand</u> <u>senest 22. december</u> <u>2027</u> <u>God kemisk tilstand</u> <u>senest 22. december</u> <u>2021</u>
<u>o7120</u>	<u>Kommune(r):</u> <u>Mariagerfjord</u> <u>Navn:</u> <u>Kransmark bæk -</u> <u>Dorret bæk</u>	<u>x1: 564540.27,</u> <u>y1: 6273758.94,</u> <u>x2: 563968.54,</u> <u>y2: 6274422.86</u>	<u>RW1</u>	<u>0,95</u>	<u>God økologisk tilstand</u> <u>senest 22. december</u> <u>2021</u> <u>God kemisk tilstand</u> <u>senest 22. december</u> <u>2021</u>
<u>o5670</u>	<u>Kommune(r):</u> <u>Skanderborg</u> <u>Navn:</u> <u>Rensløkke Bæk -</u> <u>Vest for Hyl</u>	<u>x1: 557216.14,</u> <u>y1: 6206320.49,</u> <u>x2: 557115.54,</u> <u>y2: 6207009.84,</u> <u>x3: 557115.54,</u> <u>y3: 6207009.84,</u> <u>x4: 557065.28,</u> <u>y4: 6207174.11,</u> <u>x5: 557216.14,</u> <u>y5: 6206320.49,</u> <u>x6: 557139.48,</u> <u>y6: 6205799.29,</u> <u>x7: 557115.54,</u> <u>y7: 6207009.84,</u> <u>x8: 557328.54,</u> <u>y8: 6206656.16,</u> <u>x9: 557216.14,</u> <u>y9: 6206320.49,</u>	<u>RW1</u>	<u>2,18</u>	<u>God økologisk tilstand</u> <u>senest 22. december</u> <u>2027</u> <u>God kemisk tilstand</u> <u>senest 22. december</u> <u>2021</u>

		<u>x10: 557390.07,</u> <u>y10: 6206108.94</u>			
<u>o7056</u>	<u>Kommune(r):</u> <u>Viborg</u> <u>Navn:</u> <u>Uden navn</u>	<u>x1: 523652.66,</u> <u>y1: 6269971.38,</u> <u>x2: 523331.59,</u> <u>y2: 6270848.08</u>	<u>RW1</u>	<u>1,02</u>	<u>God økologisk tilstand</u> <u>senest 22. december</u> <u>2027</u> <u>God kemisk tilstand</u> <u>senest 22. december</u> <u>2021</u>
<u>aal1.1.0363</u>	<u>Kommune(r):</u> <u>Frederikshavn</u> <u>Navn:</u> <u>Sæby Å</u>	<u>x1: 579530.54,</u> <u>y1: 6357805.37,</u> <u>x2: 578239.33,</u> <u>y2: 6357711.42</u>	<u>RW1</u>	<u>1,74</u>	<u>God økologisk tilstand</u> <u>senest 22. december</u> <u>2027</u> <u>God kemisk tilstand</u> <u>senest 22. december</u> <u>2021</u>
<u>o5631</u>	<u>Kommune(r):</u> <u>Ikast-Brande</u> <u>Navn:</u> <u>Nørhoved Bæk</u>	<u>x1: 525568.30,</u> <u>y1: 6205032.85,</u> <u>x2: 522031.74,</u> <u>y2: 6205577.72</u>	<u>RW1</u>	<u>4,09</u>	<u>God økologisk tilstand</u> <u>senest 22. december</u> <u>2027</u> <u>God kemisk tilstand</u> <u>senest 22. december</u> <u>2021</u>
<u>o5810</u>	<u>Kommune(r):</u> <u>Skanderborg</u> <u>Navn:</u> <u>Forlevmølle Bæk</u>	<u>x1: 556597.61,</u> <u>y1: 6213305.97,</u> <u>x2: 556689.48,</u> <u>y2: 6212508.58,</u> <u>x3: 556512.48,</u> <u>y3: 6213496.53,</u> <u>x4: 556597.61,</u> <u>y4: 6213305.97,</u> <u>x5: 556597.61,</u> <u>y5: 6213305.97,</u> <u>x6: 556503.96,</u> <u>y6: 6213338.12</u>	<u>RW1</u>	<u>1,2</u>	<u>God økologisk tilstand</u> <u>senest 22. december</u> <u>2027</u> <u>God kemisk tilstand</u> <u>senest 22. december</u> <u>2021</u>
<u>o4378 x</u>	<u>Kommune(r):</u> <u>Kolding</u> <u>Navn:</u> <u>Uden navn</u>	<u>x1: 532870.29,</u> <u>y1: 6143261.58,</u> <u>x2: 533141.02,</u> <u>y2: 6142925.90,</u> <u>x3: 533141.02,</u> <u>y3: 6142925.90,</u> <u>x4: 532717.89,</u> <u>y4: 6143120.88,</u> <u>x5: 533290.07,</u> <u>y5: 6142795.75,</u> <u>x6: 533141.02,</u> <u>y6: 6142925.90,</u> <u>x7: 533419.35,</u> <u>y7: 6143163.56,</u> <u>x8: 533290.07,</u> <u>y8: 6142795.75,</u> <u>x9: 533497.75,</u> <u>y9: 6142699.77,</u>	<u>RW1</u>	<u>1,95</u>	<u>God økologisk tilstand</u> <u>senest 22. december</u> <u>2027</u> <u>God kemisk tilstand</u> <u>senest 22. december</u> <u>2021</u>

		x10: 533290.07, y10: 6142795.75			
<u>o3517</u>	Kommune(r): <u>Aabenraa</u> Navn: <u>Kirkebæk</u>	x1: 528201.05, y1: 6104484.00, x2: 528844.24, y2: 6107126.21	<u>RW1</u>	<u>3,32</u>	God økologisk tilstand senest 22. december <u>2021</u> God kemisk tilstand senest 22. december <u>2021</u>
<u>o10396</u>	Kommune(r): <u>Nordfyns</u> Navn: <u>Gamby Å</u>	x1: 568226.01, y1: 6149431.67, x2: 567465.88, y2: 6150054.18	<u>RW2</u>	<u>1,6</u>	God økologisk tilstand senest 22. december <u>2027</u> God kemisk tilstand senest 22. december <u>2021</u>
<u>o8391</u>	Kommune(r): <u>Kolding</u> Navn: <u>Almind Å</u>	x1: 531494.57, y1: 6158589.62, x2: 526890.30, y2: 6157432.76	<u>RW2</u>	<u>5,97</u>	God økologisk tilstand senest 22. december <u>2027</u> God kemisk tilstand senest 22. december <u>2021</u>
<u>o10426</u>	Kommune(r): <u>Hedensted</u> Navn: <u>Rohden Å</u>	x1: 546029.35, y1: 6178272.74, x2: 545834.80, y2: 6177687.14	<u>RW2</u>	<u>0,73</u>	God økologisk tilstand senest 22. december <u>2021</u> God kemisk tilstand senest 22. december <u>2021</u>
<u>t454</u>	Kommune(r): <u>Morsø</u> Navn: <u>Hanklit Bæk</u>	x1: 484765.72, y1: 6305297.43, x2: 484633.72, y2: 6305541.84	<u>RW1</u>	<u>0,36</u>	God økologisk tilstand senest 22. december <u>2027</u> God kemisk tilstand senest 22. december <u>2021</u>
<u>o5736</u>	Kommune(r): <u>Ringkøbing-Skjern</u> Navn: <u>Skårup Grøft</u>	x1: 470307.54, y1: 6208266.16, x2: 469506.56, y2: 6209853.97, x3: 469612.54, y3: 6209980.19, x4: 469506.56, y4: 6209853.97, x5: 469506.56, y5: 6209853.97, x6: 469474.97, y6: 6209844.67	<u>RW1</u>	<u>2,11</u>	God økologisk tilstand senest 22. december <u>2027</u> God kemisk tilstand senest 22. december <u>2021</u>
<u>c00145</u>	Kommune(r): <u>Herning,</u> <u>Ringkøbing-Skjern</u> Navn:	x1: 490736.32, y1: 6200644.12, x2: 484444.05, y2: 6199797.89, x3: 484444.05,	<u>RW3</u>	<u>16,73</u>	God økologisk tilstand senest 22. december <u>2021</u> God kemisk tilstand

	<u>Skjern Å m. Kildebæk ved Tarp</u>	<u>y3: 6199797.89, x4: 484443.66, y4: 6199785.44, x5: 488809.83, y5: 6200433.76, x6: 488678.84, y6: 6200645.88, x7: 484444.05, y7: 6199797.89, x8: 480320.32, y8: 6201659.36</u>			<u>senest 22. december 2021</u>
<u>o7095</u>	<u>Kommune(r): Viborg</u> <u>Navn: Lund Bæk Møldrup</u>	<u>x1: 534781.27, y1: 6273228.34, x2: 532392.84, y2: 6272448.23</u>	<u>RW1</u>	<u>2,86</u>	<u>God økologisk tilstand senest 22. december 2027</u> <u>God kemisk tilstand senest 22. december 2027</u>
<u>o8923</u>	<u>Kommune(r): Vesthimmerlands, Aalborg</u> <u>Navn: Dybvad Å</u>	<u>x1: 524683.97, y1: 6312555.42, x2: 524311.56, y2: 6318947.02, x3: 524889.56, y3: 6311231.06, x4: 524877.86, y4: 6311231.53, x5: 524889.56, y5: 6311231.06, x6: 524683.97, y6: 6312555.42, x7: 524877.76, y7: 6312547.23, x8: 524683.97, y8: 6312555.42, x9: 525425.83, y9: 6310281.73, x10: 524889.56, y10: 6311231.06, x11: 525435.31, y11: 6310283.46, x12: 525425.83, y12: 6310281.73, x13: 526281.51, y13: 6309170.71, x14: 525425.83, y14: 6310281.73</u>	<u>RW2</u>	<u>11,42</u>	<u>God økologisk tilstand senest 22. december 2027</u> <u>God kemisk tilstand senest 22. december 2021</u>
<u>o4890 x</u>	<u>Kommune(r): Varde</u> <u>Navn: Sdr. Starup bæk</u>	<u>x1: 489527.59, y1: 6164944.31, x2: 487740.79, y2: 6166948.49</u>	<u>RW1</u>	<u>4,2</u>	<u>God økologisk tilstand senest 22. december 2027</u> <u>God kemisk tilstand senest 22. december 2021</u>

<u>o8429 y</u>	<u>Kommune(r):</u> <u>Fredericia, Vejle</u> <u>Navn:</u> <u>Skærup Å</u>	<u>x1: 541869.23,</u> <u>y1: 6165371.93,</u> <u>x2: 542109.20,</u> <u>y2: 6162008.17,</u> <u>x3: 541869.23,</u> <u>y3: 6165371.93,</u> <u>x4: 541838.00,</u> <u>y4: 6165484.18,</u> <u>x5: 541869.23,</u> <u>y5: 6165371.93,</u> <u>x6: 541672.55,</u> <u>y6: 6165989.67</u>	<u>RW2</u>	<u>5,1</u>	<u>God økologisk tilstand</u> <u>senest 22. december</u> <u>2027</u> <u>God kemisk tilstand</u> <u>senest 22. december</u> <u>2027</u>
<u>o8784 a</u>	<u>Kommune(r):</u> <u>Randers</u> <u>Navn:</u> <u>Hovbæk</u>	<u>x1: 569041.42,</u> <u>y1: 6250757.78,</u> <u>x2: 568002.07,</u> <u>y2: 6253607.68</u>	<u>RW2</u>	<u>6,11</u>	<u>God økologisk tilstand</u> <u>senest 22. december</u> <u>2027</u> <u>God kemisk tilstand</u> <u>senest 22. december</u> <u>2021</u>
<u>o6056</u>	<u>Kommune(r):</u> <u>Aarhus</u> <u>Navn:</u> <u>Holmbæk</u>	<u>x1: 564032.84,</u> <u>y1: 6219769.85,</u> <u>x2: 564024.19,</u> <u>y2: 6220606.07,</u> <u>x3: 564127.70,</u> <u>y3: 6220512.92,</u> <u>x4: 564024.19,</u> <u>y4: 6220606.07,</u> <u>x5: 564127.70,</u> <u>y5: 6220512.92,</u> <u>x6: 564073.56,</u> <u>y6: 6220192.63,</u> <u>x7: 564267.03,</u> <u>y7: 6221506.09,</u> <u>x8: 564024.19,</u> <u>y8: 6220606.07,</u> <u>x9: 564298.88,</u> <u>y9: 6220323.19,</u> <u>x10: 564127.70,</u> <u>y10: 6220512.92</u>	<u>RW1</u>	<u>3,14</u>	<u>God økologisk tilstand</u> <u>senest 22. december</u> <u>2027</u> <u>God kemisk tilstand</u> <u>senest 22. december</u> <u>2021</u>
<u>t387</u>	<u>Kommune(r):</u> <u>Randers</u> <u>Navn:</u> <u>Fussing Sø-tilløb,</u> <u>fra N.</u>	<u>x1: 552309.01,</u> <u>y1: 6259416.38,</u> <u>x2: 552254.16,</u> <u>y2: 6259451.18</u>	<u>RW1</u>	<u>0,06</u>	<u>God økologisk tilstand</u> <u>senest 22. december</u> <u>2027</u> <u>God kemisk tilstand</u> <u>senest 22. december</u> <u>2021</u>
<u>c00191</u>	<u>Kommune(r):</u> <u>Favrskov</u> <u>Navn:</u> <u>Norring Møllebæk -</u> <u>Nedre løb og</u>	<u>x1: 563625.39,</u> <u>y1: 6234092.46,</u> <u>x2: 563009.77,</u> <u>y2: 6233845.79,</u> <u>x3: 563009.77,</u> <u>y3: 6233845.79,</u> <u>x4: 562991.73,</u> <u>y4: 6233854.52,</u>	<u>RW1</u>	<u>1,3</u>	<u>God økologisk tilstand</u> <u>senest 22. december</u> <u>2021</u> <u>God kemisk tilstand</u> <u>senest 22. december</u> <u>2021</u>

		<u>x5: 563009.77,</u> <u>y5: 6233845.79,</u> <u>x6: 562704.07,</u> <u>y6: 6233641.90</u>			
<u>o10045</u>	<u>Kommune(r):</u> <u>Vejen</u> <u>Navn:</u> <u>Uden navn</u>	<u>x1: 507765.55,</u> <u>y1: 6131199.14,</u> <u>x2: 508480.46,</u> <u>y2: 6132439.15</u>	<u>RW1</u>	<u>1,62</u>	<u>God økologisk tilstand</u> <u>senest 22. december</u> <u>2021</u> <u>God kemisk tilstand</u> <u>senest 22. december</u> <u>2021</u>
<u>o8329 x</u>	<u>Kommune(r):</u> <u>Kerteminde,</u> <u>Odense</u> <u>Navn:</u> <u>Geels Å</u>	<u>x1: 595895.25,</u> <u>y1: 6144541.99,</u> <u>x2: 594759.29,</u> <u>y2: 6146231.31</u>	<u>RW2</u>	<u>2,57</u>	<u>God økologisk tilstand</u> <u>senest 22. december</u> <u>2027</u> <u>God kemisk tilstand</u> <u>senest 22. december</u> <u>2021</u>
<u>o6690</u>	<u>Kommune(r):</u> <u>Holstebro</u> <u>Navn:</u> <u>Kirkebækken</u>	<u>x1: 485443.94,</u> <u>y1: 6250305.95,</u> <u>x2: 485169.74,</u> <u>y2: 6251303.23</u>	<u>RW1</u>	<u>1,16</u>	<u>God økologisk tilstand</u> <u>senest 22. december</u> <u>2021</u> <u>God kemisk tilstand</u> <u>senest 22. december</u> <u>2021</u>
<u>aal1.1.0322</u>	<u>Kommune(r):</u> <u>Hjørring</u> <u>Navn:</u> <u>Elling Å</u>	<u>x1: 578240.32,</u> <u>y1: 6363368.99,</u> <u>x2: 578853.73,</u> <u>y2: 6362710.33</u>	<u>RW1</u>	<u>1,78</u>	<u>God økologisk tilstand</u> <u>senest 22. december</u> <u>2027</u> <u>God kemisk tilstand</u> <u>senest 22. december</u> <u>2021</u>
<u>o4887</u>	<u>Kommune(r):</u> <u>Varde</u> <u>Navn:</u> <u>Uden navn</u>	<u>x1: 490576.61,</u> <u>y1: 6166686.46,</u> <u>x2: 490454.62,</u> <u>y2: 6166231.35</u>	<u>RW1</u>	<u>0,5</u>	<u>God økologisk tilstand</u> <u>senest 22. december</u> <u>2021</u> <u>God kemisk tilstand</u> <u>senest 22. december</u> <u>2021</u>
<u>ode 1.12 48</u>	<u>Kommune(r):</u> <u>Assens</u> <u>Navn:</u> <u>Uden navn</u>	<u>x1: 567801.47,</u> <u>y1: 6127242.88,</u> <u>x2: 567530.49,</u> <u>y2: 6126873.51</u>	<u>RW1</u>	<u>0,51</u>	<u>God økologisk tilstand</u> <u>senest 22. december</u> <u>2027</u> <u>God kemisk tilstand</u> <u>senest 22. december</u> <u>2021</u>
<u>o4010 x</u>	<u>Kommune(r):</u> <u>Faaborg-Midtfyn</u> <u>Navn:</u> <u>Skelbækken</u>	<u>x1: 598752.59,</u> <u>y1: 6130528.21,</u> <u>x2: 595817.98,</u> <u>y2: 6127031.25</u>	<u>RW1</u>	<u>5,16</u>	<u>God økologisk tilstand</u> <u>senest 22. december</u> <u>2027</u> <u>God kemisk tilstand</u> <u>senest 22. december</u> <u>2021</u>

<u>o6410</u>	<u>Kommune(r):</u> <u>Syddjurs, Aarhus</u> <u>Navn:</u> <u>Hulbæk</u>	<u>x1: 585539.34,</u> <u>y1: 6239050.28,</u> <u>x2: 582798.47,</u> <u>y2: 6238654.93,</u> <u>x3: 582798.47,</u> <u>y3: 6238654.93,</u> <u>x4: 582640.20,</u> <u>y4: 6238443.19,</u> <u>x5: 582798.47,</u> <u>y5: 6238654.93,</u> <u>x6: 582481.69,</u> <u>y6: 6239016.02</u>	<u>RW1</u>	<u>4,81</u>	<u>God økologisk tilstand</u> <u>senest 22. december</u> <u>2027</u> <u>God kemisk tilstand</u> <u>senest 22. december</u> <u>2021</u>
<u>c00359</u>	<u>Kommune(r):</u> <u>Horsens</u> <u>Navn:</u> <u>Sejet Bæk</u>	<u>x1: 559331.86,</u> <u>y1: 6187890.65,</u> <u>x2: 558308.56,</u> <u>y2: 6185790.60</u>	<u>RW1</u>	<u>2,65</u>	<u>God økologisk tilstand</u> <u>senest 22. december</u> <u>2027</u> <u>God kemisk tilstand</u> <u>senest 22. december</u> <u>2021</u>
<u>o5919</u>	<u>Kommune(r):</u> <u>Aarhus</u> <u>Navn:</u> <u>Søsterhøj Bæk</u>	<u>x1: 577013.86,</u> <u>y1: 6217715.82,</u> <u>x2: 576367.78,</u> <u>y2: 6217654.34,</u> <u>x3: 576201.76,</u> <u>y3: 6217706.87,</u> <u>x4: 576141.68,</u> <u>y4: 6217765.37,</u> <u>x5: 576367.78,</u> <u>y5: 6217654.34,</u> <u>x6: 575948.70,</u> <u>y6: 6217364.51,</u> <u>x7: 576367.78,</u> <u>y7: 6217654.34,</u> <u>x8: 576201.76,</u> <u>y8: 6217706.87,</u> <u>x9: 577013.86,</u> <u>y9: 6217715.82,</u> <u>x10: 576784.99,</u> <u>y10: 6217975.38,</u> <u>x11: 576201.76,</u> <u>y11: 6217706.87,</u> <u>x12: 575955.48,</u> <u>y12: 6217679.26,</u> <u>x13: 577194.09,</u> <u>y13: 6217806.11,</u> <u>x14: 577013.86,</u> <u>y14: 6217715.82</u>	<u>RW1</u>	<u>2,41</u>	<u>God økologisk tilstand</u> <u>senest 22. december</u> <u>2027</u> <u>God kemisk tilstand</u> <u>senest 22. december</u> <u>2021</u>
<u>b00047</u>	<u>Kommune(r):</u> <u>Norrdjurs</u> <u>Navn:</u> <u>Lystrup Bæk</u>	<u>x1: 588515.38,</u> <u>y1: 6262616.31,</u> <u>x2: 586474.27,</u> <u>y2: 6263946.47</u>	<u>RW1</u>	<u>2,58</u>	<u>God økologisk tilstand</u> <u>senest 22. december</u> <u>2021</u> <u>God kemisk tilstand</u> <u>senest 22. december</u> <u>2021</u>

<u>o7181</u>	<u>Kommune(r):</u> <u>Skive</u> <u>Navn:</u> <u>Grønris Grøft</u>	<u>x1: 505931.50,</u> <u>y1: 6279632.97,</u> <u>x2: 504938.23,</u> <u>y2: 6279338.19</u>	<u>RW1</u>	<u>1,11</u>	<u>God økologisk tilstand</u> <u>senest 22. december</u> <u>2021</u> <u>God kemisk tilstand</u> <u>senest 22. december</u> <u>2021</u>
<u>o5062</u>	<u>Kommune(r):</u> <u>Vejle</u> <u>Navn:</u> <u>Uden navn</u>	<u>x1: 531049.00,</u> <u>y1: 6173285.49,</u> <u>x2: 530129.86,</u> <u>y2: 6172879.59</u>	<u>RW1</u>	<u>1,28</u>	<u>God økologisk tilstand</u> <u>senest 22. december</u> <u>2021</u> <u>God kemisk tilstand</u> <u>senest 22. december</u> <u>2021</u>
<u>o6965</u>	<u>Kommune(r):</u> <u>Lemvig</u> <u>Navn:</u> <u>Ramme Å</u>	<u>x1: 451789.16,</u> <u>y1: 6263723.81,</u> <u>x2: 450559.31,</u> <u>y2: 6259815.61</u>	<u>RW1</u>	<u>5,08</u>	<u>God økologisk tilstand</u> <u>senest 22. december</u> <u>2027</u> <u>God kemisk tilstand</u> <u>senest 22. december</u> <u>2027</u>
<u>o10035</u>	<u>Kommune(r):</u> <u>Assens</u> <u>Navn:</u> <u>Hårby Å</u>	<u>x1: 571327.32,</u> <u>y1: 6128563.36,</u> <u>x2: 571837.99,</u> <u>y2: 6126474.51,</u> <u>x3: 571309.94,</u> <u>y3: 6129265.67,</u> <u>x4: 571166.42,</u> <u>y4: 6129460.28,</u> <u>x5: 571327.32,</u> <u>y5: 6128563.36,</u> <u>x6: 571116.06,</u> <u>y6: 6128832.33,</u> <u>x7: 571330.09,</u> <u>y7: 6129465.70,</u> <u>x8: 571309.94,</u> <u>y8: 6129265.67,</u> <u>x9: 571356.47,</u> <u>y9: 6129718.22,</u> <u>x10: 571166.42,</u> <u>y10: 6129460.28,</u> <u>x11: 571413.70,</u> <u>y11: 6128849.48,</u> <u>x12: 571309.94,</u> <u>y12: 6129265.67,</u> <u>x13: 571413.70,</u> <u>y13: 6128849.48,</u> <u>x14: 571327.32,</u> <u>y14: 6128563.36,</u> <u>x15: 571413.70,</u> <u>y15: 6128849.48,</u> <u>x16: 571443.09,</u> <u>y16: 6129697.79,</u> <u>x17: 571166.42,</u>	<u>RW1</u>	<u>5,89</u>	<u>God økologisk tilstand</u> <u>senest 22. december</u> <u>2027</u> <u>God kemisk tilstand</u> <u>senest 22. december</u> <u>2027</u>

		<u>y17: 6129460.28,</u> <u>x18: 570960.78,</u> <u>y18: 6129631.71</u>			
<u>o6348 y</u>	<u>Kommune(r):</u> <u>Herning</u> <u>Navn:</u> <u>Lundby Bæk</u>	<u>x1: 488238.50,</u> <u>y1: 6237277.26,</u> <u>x2: 485992.52,</u> <u>y2: 6236619.09</u>	<u>RW1</u>	<u>3,36</u>	<u>God økologisk tilstand</u> <u>senest 22. december</u> <u>2027</u> <u>God kemisk tilstand</u> <u>senest 22. december</u> <u>2027</u>
<u>o4986</u>	<u>Kommune(r):</u> <u>Vejle</u> <u>Navn:</u> <u>Hede Å</u>	<u>x1: 542275.86,</u> <u>y1: 6170481.32,</u> <u>x2: 541062.44,</u> <u>y2: 6168121.37,</u> <u>x3: 541062.44,</u> <u>y3: 6168121.37,</u> <u>x4: 540898.19,</u> <u>y4: 6167869.18,</u> <u>x5: 541062.44,</u> <u>y5: 6168121.37,</u> <u>x6: 539939.99,</u> <u>y6: 6168635.40</u>	<u>RW1</u>	<u>4,95</u>	<u>God økologisk tilstand</u> <u>senest 22. december</u> <u>2027</u> <u>God kemisk tilstand</u> <u>senest 22. december</u> <u>2021</u>
<u>t23</u>	<u>Kommune(r):</u> <u>Sønderborg</u> <u>Navn:</u> <u>Uden navn</u>	<u>x1: 558333.90,</u> <u>y1: 6089515.23,</u> <u>x2: 558329.23,</u> <u>y2: 6088900.46</u>	<u>RW1</u>	<u>0,67</u>	<u>God økologisk tilstand</u> <u>senest 22. december</u> <u>2021</u> <u>God kemisk tilstand</u> <u>senest 22. december</u> <u>2021</u>
<u>o4749</u>	<u>Kommune(r):</u> <u>Fredericia</u> <u>Navn:</u> <u>Ullerup Bæk</u>	<u>x1: 544262.07,</u> <u>y1: 6158732.54,</u> <u>x2: 543083.68,</u> <u>y2: 6158625.63,</u> <u>x3: 544262.07,</u> <u>y3: 6158732.54,</u> <u>x4: 543893.92,</u> <u>y4: 6158383.48,</u> <u>x5: 544746.10,</u> <u>y5: 6158780.12,</u> <u>x6: 544262.07,</u> <u>y6: 6158732.54</u>	<u>RW1</u>	<u>2,37</u>	<u>God økologisk tilstand</u> <u>senest 22. december</u> <u>2027</u> <u>God kemisk tilstand</u> <u>senest 22. december</u> <u>2021</u>
<u>o8939 a</u>	<u>Kommune(r):</u> <u>Thisted</u> <u>Navn:</u> <u>Storå</u>	<u>x1: 486777.78,</u> <u>y1: 6319855.36,</u> <u>x2: 483023.86,</u> <u>y2: 6321968.83,</u> <u>x3: 483023.86,</u> <u>y3: 6321968.83,</u> <u>x4: 482088.44,</u> <u>y4: 6324753.56,</u> <u>x5: 486790.03,</u> <u>y5: 6319872.85,</u> <u>x6: 486777.78,</u> <u>y6: 6319855.36,</u> <u>x7: 488008.01,</u>	<u>RW2</u>	<u>10,6</u>	<u>God økologisk tilstand</u> <u>senest 22. december</u> <u>2027</u> <u>God kemisk tilstand</u> <u>senest 22. december</u> <u>2027</u>

		<u>y7: 6319039.82,</u> <u>x8: 486777.78,</u> <u>y8: 6319855.36,</u> <u>x9: 488008.01,</u> <u>y9: 6319039.82,</u> <u>x10: 487951.38,</u> <u>y10: 6319075.38,</u> <u>x11: 488477.29,</u> <u>y11: 6318293.32,</u> <u>x12: 488008.01,</u> <u>y12: 6319039.82</u>			
<u>1.5.f-1470-010</u>	<u>Kommune(r):</u> <u>Skanderborg</u> <u>Navn:</u> <u>VI. sydvest for</u> <u>Kildegård</u>	<u>x1: 551797.11,</u> <u>y1: 6212122.33,</u> <u>x2: 552176.39,</u> <u>y2: 6212658.64,</u> <u>x3: 552243.35,</u> <u>y3: 6212694.78,</u> <u>x4: 552176.39,</u> <u>y4: 6212658.64,</u> <u>x5: 552176.39,</u> <u>y5: 6212658.64,</u> <u>x6: 552347.23,</u> <u>y6: 6212468.91</u>	<u>RW1</u>	<u>1,34</u>	<u>God økologisk tilstand</u> <u>senest 22. december</u> <u>2027</u> <u>God kemisk tilstand</u> <u>senest 22. december</u> <u>2021</u>
<u>o5521</u>	<u>Kommune(r):</u> <u>Odder</u> <u>Navn:</u> <u>Spøttrup Bæk</u>	<u>x1: 577503.08,</u> <u>y1: 6199364.27,</u> <u>x2: 578093.35,</u> <u>y2: 6199009.19,</u> <u>x3: 578093.35,</u> <u>y3: 6199009.19,</u> <u>x4: 578002.36,</u> <u>y4: 6198975.34,</u> <u>x5: 578118.45,</u> <u>y5: 6198867.39,</u> <u>x6: 577953.46,</u> <u>y6: 6198968.69,</u> <u>x7: 578118.45,</u> <u>y7: 6198867.39,</u> <u>x8: 578075.30,</u> <u>y8: 6198820.20,</u> <u>x9: 578134.75,</u> <u>y9: 6199004.44,</u> <u>x10: 578093.35,</u> <u>y10: 6199009.19,</u> <u>x11: 578158.83,</u> <u>y11: 6198910.16,</u> <u>x12: 578118.45,</u> <u>y12: 6198867.39,</u> <u>x13: 578158.83,</u> <u>y13: 6198910.16,</u> <u>x14: 578134.75,</u> <u>y14: 6199004.44,</u> <u>x15: 578187.53,</u> <u>y15: 6199109.93,</u> <u>x16: 578134.75,</u>	<u>RW1</u>	<u>2,63</u>	<u>God økologisk tilstand</u> <u>senest 22. december</u> <u>2027</u> <u>God kemisk tilstand</u> <u>senest 22. december</u> <u>2021</u>

		<u>y16: 6199004.44,</u> <u>x17: 578570.56,</u> <u>y17: 6198440.12,</u> <u>x18: 578158.83,</u> <u>y18: 6198910.16</u>			
<u>o5427</u>	<u>Kommune(r):</u> <u>Ringkøbing-Skjern</u> <u>Navn:</u> <u>Knaplund Hulmose</u> <u>Bæk (Torsbæ</u>	<u>x1: 483336.51,</u> <u>y1: 6193523.98,</u> <u>x2: 482302.72,</u> <u>y2: 6193350.47</u>	<u>RW1</u>	<u>1,2</u>	<u>God økologisk tilstand</u> <u>senest 22. december</u> <u>2027</u> <u>God kemisk tilstand</u> <u>senest 22. december</u> <u>2021</u>
<u>o7008</u>	<u>Kommune(r):</u> <u>Randers</u> <u>Navn:</u> <u>Fårestil Bæk</u>	<u>x1: 560343.37,</u> <u>y1: 6265884.14,</u> <u>x2: 560605.11,</u> <u>y2: 6266342.13</u>	<u>RW1</u>	<u>0,63</u>	<u>God økologisk tilstand</u> <u>senest 22. december</u> <u>2027</u> <u>God kemisk tilstand</u> <u>senest 22. december</u> <u>2021</u>
<u>o4662</u>	<u>Kommune(r):</u> <u>Kolding</u> <u>Navn:</u> <u>Uden navn</u>	<u>x1: 530059.18,</u> <u>y1: 6155757.26,</u> <u>x2: 529205.55,</u> <u>y2: 6154837.78,</u> <u>x3: 529508.18,</u> <u>y3: 6154151.57,</u> <u>x4: 529205.55,</u> <u>y4: 6154837.78,</u> <u>x5: 530243.00,</u> <u>y5: 6154805.30,</u> <u>x6: 529205.55,</u> <u>y6: 6154837.78</u>	<u>RW1</u>	<u>3,75</u>	<u>God økologisk tilstand</u> <u>senest 22. december</u> <u>2027</u> <u>God kemisk tilstand</u> <u>senest 22. december</u> <u>2021</u>
<u>1.5.f-0350-010</u>	<u>Kommune(r):</u> <u>Silkeborg</u> <u>Navn:</u> <u>Svejbæk - Ø. f.</u> <u>Lynggården</u>	<u>x1: 539964.29,</u> <u>y1: 6221024.97,</u> <u>x2: 539562.49,</u> <u>y2: 6220548.53,</u> <u>x3: 540074.45,</u> <u>y3: 6221288.71,</u> <u>x4: 539964.29,</u> <u>y4: 6221024.97,</u> <u>x5: 540253.78,</u> <u>y5: 6221048.97,</u> <u>x6: 539964.29,</u> <u>y6: 6221024.97</u>	<u>RW1</u>	<u>1,23</u>	<u>God økologisk tilstand</u> <u>senest 22. december</u> <u>2027</u> <u>God kemisk tilstand</u> <u>senest 22. december</u> <u>2021</u>
<u>c00199</u>	<u>Kommune(r):</u> <u>Vejen</u> <u>Navn:</u> <u>Uden navn</u>	<u>x1: 487306.60,</u> <u>y1: 6158186.25,</u> <u>x2: 485431.23,</u> <u>y2: 6157286.42</u>	<u>RW2</u>	<u>2,22</u>	<u>God økologisk tilstand</u> <u>senest 22. december</u> <u>2027</u> <u>God kemisk tilstand</u> <u>senest 22. december</u> <u>2027</u>
<u>o5838</u>	<u>Kommune(r):</u> <u>Aarhus</u> <u>Navn:</u>	<u>x1: 578294.09,</u> <u>y1: 6214249.98,</u> <u>x2: 577682.55,</u> <u>y2: 6214127.31,</u>	<u>RW1</u>	<u>1,14</u>	<u>God økologisk tilstand</u> <u>senest 22. december</u> <u>2021</u>

	<u>Borgmesterhøj Bæk</u>	<u>x3: 578294.09,</u> <u>y3: 6214249.98,</u> <u>x4: 577994.28,</u> <u>y4: 6214284.55,</u> <u>x5: 578332.52,</u> <u>y5: 6214250.58,</u> <u>x6: 578294.09,</u> <u>y6: 6214249.98</u>			<u>God kemisk tilstand</u> <u>senest 22. december</u> <u>2021</u>
<u>o5279</u>	<u>Kommune(r):</u> <u>Hedensted</u> <u>Navn:</u> <u>Sønder Aldum Bæk</u>	<u>x1: 549354.52,</u> <u>y1: 6182534.04,</u> <u>x2: 549395.41,</u> <u>y2: 6180349.64</u>	<u>RW1</u>	<u>2,39</u>	<u>God økologisk tilstand</u> <u>senest 22. december</u> <u>2027</u> <u>God kemisk tilstand</u> <u>senest 22. december</u> <u>2021</u>
<u>o6952</u>	<u>Kommune(r):</u> <u>Randers</u> <u>Navn:</u> <u>Møgelbjerg Bæk</u>	<u>x1: 574058.08,</u> <u>y1: 6263029.54,</u> <u>x2: 573470.21,</u> <u>y2: 6262923.78,</u> <u>x3: 573766.75,</u> <u>y3: 6263209.15,</u> <u>x4: 574058.08,</u> <u>y4: 6263029.54,</u> <u>x5: 574397.61,</u> <u>y5: 6263020.77,</u> <u>x6: 574058.08,</u> <u>y6: 6263029.54</u>	<u>RW1</u>	<u>1,48</u>	<u>God økologisk tilstand</u> <u>senest 22. december</u> <u>2021</u> <u>God kemisk tilstand</u> <u>senest 22. december</u> <u>2021</u>
<u>rib 1.10.02160</u>	<u>Kommune(r):</u> <u>Esbjerg</u> <u>Navn:</u> <u>Uden navn</u>	<u>x1: 489433.18,</u> <u>y1: 6120875.65,</u> <u>x2: 487623.43,</u> <u>y2: 6121048.32</u>	<u>RW1</u>	<u>2,02</u>	<u>God økologisk tilstand</u> <u>senest 22. december</u> <u>2027</u> <u>God kemisk tilstand</u> <u>senest 22. december</u> <u>2021</u>
<u>o10214</u>	<u>Kommune(r):</u> <u>Skanderborg</u> <u>Navn:</u> <u>Lille Tåning Bæk</u>	<u>x1: 552377.14,</u> <u>y1: 6206782.24,</u> <u>x2: 551898.36,</u> <u>y2: 6206120.73,</u> <u>x3: 551776.85,</u> <u>y3: 6205688.91,</u> <u>x4: 551898.36,</u> <u>y4: 6206120.73,</u> <u>x5: 551599.83,</u> <u>y5: 6205897.56,</u> <u>x6: 551898.36,</u> <u>y6: 6206120.73</u>	<u>RW1</u>	<u>1,91</u>	<u>God økologisk tilstand</u> <u>senest 22. december</u> <u>2027</u> <u>God kemisk tilstand</u> <u>senest 22. december</u> <u>2021</u>
<u>o3309</u>	<u>Kommune(r):</u> <u>Ærø</u> <u>Navn:</u> <u>Skydsbæk</u>	<u>x1: 582133.26,</u> <u>y1: 6085251.02,</u> <u>x2: 581588.94,</u> <u>y2: 6084599.85</u>	<u>RW1</u>	<u>0,98</u>	<u>God økologisk tilstand</u> <u>senest 22. december</u> <u>2027</u> <u>God kemisk tilstand</u> <u>senest 22. december</u> <u>2021</u>

<u>o3332</u>	<u>Kommune(r):</u> <u>Sønderborg</u> <u>Navn:</u> <u>Uden navn</u>	<u>x1: 566703.52,</u> <u>y1: 6088051.57,</u> <u>x2: 565592.09,</u> <u>y2: 6087481.49</u>	<u>RW1</u>	<u>1,38</u>	<u>God økologisk tilstand</u> <u>senest 22. december</u> <u>2021</u> <u>God kemisk tilstand</u> <u>senest 22. december</u> <u>2021</u>
<u>o5454</u>	<u>Kommune(r):</u> <u>Odder</u> <u>Navn:</u> <u>VI. syd for Fensten</u>	<u>x1: 574504.17,</u> <u>y1: 6195379.61,</u> <u>x2: 574930.45,</u> <u>y2: 6194156.58</u>	<u>RW1</u>	<u>1,46</u>	<u>God økologisk tilstand</u> <u>senest 22. december</u> <u>2021</u> <u>God kemisk tilstand</u> <u>senest 22. december</u> <u>2021</u>
<u>o1895_y</u>	<u>Kommune(r):</u> <u>Assens</u> <u>Navn:</u> <u>Sogneskellet</u>	<u>x1: 565877.89,</u> <u>y1: 6134420.28,</u> <u>x2: 565311.81,</u> <u>y2: 6135232.98,</u> <u>x3: 565311.81,</u> <u>y3: 6135232.98,</u> <u>x4: 565303.77,</u> <u>y4: 6135302.14,</u> <u>x5: 565466.99,</u> <u>y5: 6135475.05,</u> <u>x6: 565311.81,</u> <u>y6: 6135232.98,</u> <u>x7: 565303.77,</u> <u>y7: 6135302.14,</u> <u>x8: 565529.46,</u> <u>y8: 6136074.23,</u> <u>x9: 565303.77,</u> <u>y9: 6135302.14,</u> <u>x10: 564619.67,</u> <u>y10: 6135259.05</u>	<u>RW1</u>	<u>3,15</u>	<u>God økologisk tilstand</u> <u>senest 22. december</u> <u>2027</u> <u>God kemisk tilstand</u> <u>senest 22. december</u> <u>2021</u>
<u>rib 1.10.01139</u>	<u>Kommune(r):</u> <u>Varde</u> <u>Navn:</u> <u>Uden navn</u>	<u>x1: 482864.81,</u> <u>y1: 6156238.83,</u> <u>x2: 482737.48,</u> <u>y2: 6155390.10</u>	<u>RW2</u>	<u>1,28</u>	<u>God økologisk tilstand</u> <u>senest 22. december</u> <u>2027</u> <u>God kemisk tilstand</u> <u>senest 22. december</u> <u>2021</u>
<u>rib 1.10.02196</u>	<u>Kommune(r):</u> <u>Vejen</u> <u>Navn:</u> <u>Uden navn</u>	<u>x1: 499432.13,</u> <u>y1: 6139138.33,</u> <u>x2: 498452.98,</u> <u>y2: 6139789.76</u>	<u>RW1</u>	<u>1,21</u>	<u>God økologisk tilstand</u> <u>senest 22. december</u> <u>2027</u> <u>God kemisk tilstand</u> <u>senest 22. december</u> <u>2021</u>
<u>o6678</u>	<u>Kommune(r):</u> <u>Herning</u> <u>Navn:</u> <u>Højsgård Bæk</u>	<u>x1: 503434.18,</u> <u>y1: 6248325.69,</u> <u>x2: 502590.77,</u> <u>y2: 6250335.76</u>	<u>RW1</u>	<u>2,39</u>	<u>God økologisk tilstand</u> <u>senest 22. december</u> <u>2027</u> <u>God kemisk tilstand</u>

					<u>senest 22. december 2021</u>
<u>o6597</u>	<u>Kommune(r):</u> <u>Favrskov</u> <u>Navn:</u> <u>Lundal Bæk - Nedre løb</u>	<u>x1: 558675.85,</u> <u>y1: 6246387.63,</u> <u>x2: 558617.71,</u> <u>y2: 6245689.72</u>	<u>RW1</u>	<u>0,93</u>	<u>God økologisk tilstand senest 22. december 2021</u> <u>God kemisk tilstand senest 22. december 2021</u>
<u>o7297</u>	<u>Kommune(r):</u> <u>Morsø</u> <u>Navn:</u> <u>Tissingvig Nordre Kanal</u>	<u>x1: 479084.86,</u> <u>y1: 6286920.63,</u> <u>x2: 478526.42,</u> <u>y2: 6288240.59,</u> <u>x3: 478911.53,</u> <u>y3: 6286705.09,</u> <u>x4: 479084.86,</u> <u>y4: 6286920.63,</u> <u>x5: 479617.07,</u> <u>y5: 6287112.50,</u> <u>x6: 479084.86,</u> <u>y6: 6286920.63,</u> <u>x7: 479806.42,</u> <u>y7: 6288008.66,</u> <u>x8: 479617.07,</u> <u>y8: 6287112.50,</u> <u>x9: 480408.91,</u> <u>y9: 6287060.86,</u> <u>x10: 479617.07,</u> <u>y10: 6287112.50</u>	<u>RW1</u>	<u>4,31</u>	<u>God økologisk tilstand senest 22. december 2027</u> <u>God kemisk tilstand senest 22. december 2021</u>
<u>o10490 x</u>	<u>Kommune(r):</u> <u>Ikast-Brande,</u> <u>Viborg</u> <u>Navn:</u> <u>Karup Å</u>	<u>x1: 516471.80,</u> <u>y1: 6227508.89,</u> <u>x2: 512970.53,</u> <u>y2: 6231442.33</u>	<u>RW2</u>	<u>9,11</u>	<u>God økologisk tilstand senest 22. december 2021</u> <u>God kemisk tilstand senest 22. december 2027</u>
<u>1.5.e-1595-010</u>	<u>Kommune(r):</u> <u>Silkeborg</u> <u>Navn:</u> <u>Nebel Grøft</u>	<u>x1: 538904.06,</u> <u>y1: 6228915.83,</u> <u>x2: 538614.10,</u> <u>y2: 6229330.73</u>	<u>RW1</u>	<u>0,53</u>	<u>God økologisk tilstand senest 22. december 2027</u> <u>God kemisk tilstand senest 22. december 2021</u>
<u>o708</u>	<u>Kommune(r):</u> <u>Silkeborg</u> <u>Navn:</u> <u>Ansø Bæk</u>	<u>x1: 528879.79,</u> <u>y1: 6213215.23,</u> <u>x2: 528392.75,</u> <u>y2: 6212275.42</u>	<u>RW1</u>	<u>1,96</u>	<u>God økologisk tilstand senest 22. december 2027</u> <u>God kemisk tilstand senest 22. december 2021</u>
<u>o7229</u>	<u>Kommune(r):</u> <u>Mariagerfjord</u>	<u>x1: 572840.47,</u> <u>y1: 6283172.08,</u> <u>x2: 571852.62,</u> <u>y2: 6283058.28</u>	<u>RW1</u>	<u>1,11</u>	<u>God økologisk tilstand senest 22. december 2027</u>

	<u>Navn:</u> <u>Uden navn</u>				<u>God kemisk tilstand</u> <u>senest 22. december</u> <u>2021</u>
<u>o8972</u>	<u>Kommune(r):</u> <u>Hjørring</u> <u>Navn:</u> <u>Uden navn</u>	<u>x1: 560498.47,</u> <u>y1: 6383383.84,</u> <u>x2: 560282.05,</u> <u>y2: 6382796.18,</u> <u>x3: 560536.85,</u> <u>y3: 6383395.02,</u> <u>x4: 560498.47,</u> <u>y4: 6383383.84,</u> <u>x5: 560536.85,</u> <u>y5: 6383395.02,</u> <u>x6: 560498.47,</u> <u>y6: 6383383.84,</u> <u>x7: 560616.43,</u> <u>y7: 6383454.99,</u> <u>x8: 560536.85,</u> <u>y8: 6383395.02</u>	<u>RW2</u>	<u>1,33</u>	<u>God økologisk tilstand</u> <u>senest 22. december</u> <u>2021</u> <u>God kemisk tilstand</u> <u>senest 22. december</u> <u>2021</u>
<u>1.6.c-0210-010</u>	<u>Kommune(r):</u> <u>Syddjurs, Norddjurs</u> <u>Navn:</u> <u>Skodå - V. f. Attrup</u> <u>Kær -</u>	<u>x1: 603776.45,</u> <u>y1: 6245837.06,</u> <u>x2: 602122.11,</u> <u>y2: 6246853.11</u>	<u>RW2</u>	<u>2</u>	<u>God økologisk tilstand</u> <u>senest 22. december</u> <u>2021</u> <u>God kemisk tilstand</u> <u>senest 22. december</u> <u>2021</u>
<u>o8608</u>	<u>Kommune(r):</u> <u>Horsens,</u> <u>Skanderborg</u> <u>Navn:</u> <u>Landåen -</u> <u>Hedekov -</u> <u>Ringklos</u>	<u>x1: 560968.12,</u> <u>y1: 6205620.49,</u> <u>x2: 562139.47,</u> <u>y2: 6204435.82</u>	<u>RW2</u>	<u>2,67</u>	<u>God økologisk tilstand</u> <u>senest 22. december</u> <u>2027</u> <u>God kemisk tilstand</u> <u>senest 22. december</u> <u>2021</u>
<u>o3564_y</u>	<u>Kommune(r):</u> <u>Svendborg</u> <u>Navn:</u> <u>Uden navn</u>	<u>x1: 599383.97,</u> <u>y1: 6110369.98,</u> <u>x2: 598997.28,</u> <u>y2: 6109949.58,</u> <u>x3: 599383.97,</u> <u>y3: 6110369.98,</u> <u>x4: 599377.58,</u> <u>y4: 6110490.74,</u> <u>x5: 599785.36,</u> <u>y5: 6110580.98,</u> <u>x6: 599383.97,</u> <u>y6: 6110369.98</u>	<u>RW1</u>	<u>1,48</u>	<u>God økologisk tilstand</u> <u>senest 22. december</u> <u>2021</u> <u>God kemisk tilstand</u> <u>senest 22. december</u> <u>2021</u>
<u>o7407</u>	<u>Kommune(r):</u> <u>Vesthimmerlands,</u> <u>Rebild</u> <u>Navn:</u> <u>Mosbæk</u>	<u>x1: 537667.39,</u> <u>y1: 6296148.01,</u> <u>x2: 536181.26,</u> <u>y2: 6295298.01</u>	<u>RW1</u>	<u>3,09</u>	<u>God økologisk tilstand</u> <u>senest 22. december</u> <u>2027</u> <u>God kemisk tilstand</u> <u>senest 22. december</u> <u>2021</u>

<u>o7926</u>	<u>Kommune(r):</u> Hjørring <u>Navn:</u> <u>Ø. Smørenggrøft</u>	<u>x1: 562856.38,</u> <u>y1: 6362217.62,</u> <u>x2: 561521.57,</u> <u>y2: 6359686.35</u>	<u>RW1</u>	<u>3,13</u>	<u>God økologisk tilstand</u> <u>senest 22. december</u> <u>2027</u> <u>God kemisk tilstand</u> <u>senest 22. december</u> <u>2021</u>
<u>o8480 f</u>	<u>Kommune(r):</u> Billund <u>Navn:</u> <u>Uden navn</u>	<u>x1: 495992.45,</u> <u>y1: 6170148.23,</u> <u>x2: 490015.81,</u> <u>y2: 6172351.42</u>	<u>RW1</u>	<u>7,24</u>	<u>God økologisk tilstand</u> <u>senest 22. december</u> <u>2027</u> <u>God kemisk tilstand</u> <u>senest 22. december</u> <u>2021</u>
<u>o5120</u>	<u>Kommune(r):</u> Vejle, Hedensted <u>Navn:</u> <u>Uden navn</u>	<u>x1: 542227.20,</u> <u>y1: 6174249.37,</u> <u>x2: 542432.51,</u> <u>y2: 6175263.64,</u> <u>x3: 542432.51,</u> <u>y3: 6175263.64,</u> <u>x4: 541886.35,</u> <u>y4: 6175811.41,</u> <u>x5: 542838.46,</u> <u>y5: 6175812.77,</u> <u>x6: 542432.51,</u> <u>y6: 6175263.64</u>	<u>RW1</u>	<u>2,99</u>	<u>God økologisk tilstand</u> <u>senest 22. december</u> <u>2021</u> <u>God kemisk tilstand</u> <u>senest 22. december</u> <u>2021</u>
<u>ode 1.13 60</u>	<u>Kommune(r):</u> Faaborg-Midtfyn <u>Navn:</u> <u>Lindved Å</u>	<u>x1: 588072.85,</u> <u>y1: 6130271.24,</u> <u>x2: 586831.10,</u> <u>y2: 6128765.81</u>	<u>RW2</u>	<u>2,23</u>	<u>God økologisk tilstand</u> <u>senest 22. december</u> <u>2027</u> <u>God kemisk tilstand</u> <u>senest 22. december</u> <u>2021</u>
<u>o7860 b</u>	<u>Kommune(r):</u> Brønderslev, Frederikshavn <u>Navn:</u> <u>Uden navn</u>	<u>x1: 577549.68,</u> <u>y1: 6347779.48,</u> <u>x2: 574105.87,</u> <u>y2: 6348166.52,</u> <u>x3: 577549.68,</u> <u>y3: 6347779.48,</u> <u>x4: 576631.27,</u> <u>y4: 6347095.39,</u> <u>x5: 577702.23,</u> <u>y5: 6347915.22,</u> <u>x6: 577549.68,</u> <u>y6: 6347779.48</u>	<u>RW1</u>	<u>5,39</u>	<u>God økologisk tilstand</u> <u>senest 22. december</u> <u>2027</u> <u>God kemisk tilstand</u> <u>senest 22. december</u> <u>2021</u>
<u>o8968 d</u>	<u>Kommune(r):</u> Frederikshavn, Hjørring <u>Navn:</u> <u>Elling Å</u>	<u>x1: 581648.22,</u> <u>y1: 6368663.15,</u> <u>x2: 581880.97,</u> <u>y2: 6369286.15,</u> <u>x3: 581800.43,</u> <u>y3: 6368632.56,</u> <u>x4: 581648.22,</u> <u>y4: 6368663.15,</u> <u>x5: 581564.65,</u>	<u>RW2</u>	<u>1,07</u>	<u>God økologisk tilstand</u> <u>senest 22. december</u> <u>2027</u> <u>God kemisk tilstand</u> <u>senest 22. december</u> <u>2021</u>

		<u>y5: 6368563.29,</u> <u>x6: 581648.22,</u> <u>y6: 6368663.15</u>			
<u>o5168</u>	<u>Kommune(r):</u> <u>Billund, Vejle</u> <u>Navn:</u> <u>Uden navn</u>	<u>x1: 508532.65,</u> <u>y1: 6176418.07,</u> <u>x2: 513677.77,</u> <u>y2: 6177988.00</u>	<u>RW1</u>	<u>7,16</u>	<u>God økologisk tilstand</u> <u>senest 22. december</u> <u>2027</u> <u>God kemisk tilstand</u> <u>senest 22. december</u> <u>2021</u>
<u>o8877 a</u>	<u>Kommune(r):</u> <u>Viborg,</u> <u>Vesthimmerlands</u> <u>Navn:</u> <u>Hvam Bæk</u>	<u>x1: 531934.42,</u> <u>y1: 6280612.30,</u> <u>x2: 529254.68,</u> <u>y2: 6281271.85</u>	<u>RW2</u>	<u>3,78</u>	<u>God økologisk tilstand</u> <u>senest 22. december</u> <u>2021</u> <u>God kemisk tilstand</u> <u>senest 22. december</u> <u>2021</u>
<u>1.5.e-0055-010</u>	<u>Kommune(r):</u> <u>Randers</u> <u>Navn:</u> <u>Hedebæk</u>	<u>x1: 562319.35,</u> <u>y1: 6252515.58,</u> <u>x2: 560624.31,</u> <u>y2: 6252831.66</u>	<u>RW1</u>	<u>2,12</u>	<u>God økologisk tilstand</u> <u>senest 22. december</u> <u>2027</u> <u>God kemisk tilstand</u> <u>senest 22. december</u> <u>2021</u>
<u>o8507 d</u>	<u>Kommune(r):</u> <u>Billund</u> <u>Navn:</u> <u>Grene Å</u>	<u>x1: 502164.93,</u> <u>y1: 6176633.25,</u> <u>x2: 501478.84,</u> <u>y2: 6177244.97</u>	<u>RW2</u>	<u>1,01</u>	<u>God økologisk tilstand</u> <u>senest 22. december</u> <u>2021</u> <u>God kemisk tilstand</u> <u>senest 22. december</u> <u>2021</u>
<u>rib 1.10.00402</u>	<u>Kommune(r):</u> <u>Varde</u> <u>Navn:</u> <u>Uden navn</u>	<u>x1: 459335.25,</u> <u>y1: 6165580.33,</u> <u>x2: 458683.61,</u> <u>y2: 6165906.24</u>	<u>RW1</u>	<u>0,75</u>	<u>God økologisk tilstand</u> <u>senest 22. december</u> <u>2027</u> <u>God kemisk tilstand</u> <u>senest 22. december</u> <u>2021</u>
<u>o1677 b y</u>	<u>Kommune(r):</u> <u>Faaborg-Midtfyn</u> <u>Navn:</u> <u>Rislebæk</u>	<u>x1: 580951.41,</u> <u>y1: 6106495.85,</u> <u>x2: 580460.83,</u> <u>y2: 6106604.16</u>	<u>RW1</u>	<u>0,57</u>	<u>God økologisk tilstand</u> <u>senest 22. december</u> <u>2021</u> <u>God kemisk tilstand</u> <u>senest 22. december</u> <u>2021</u>
<u>o8341 b</u>	<u>Kommune(r):</u> <u>Odense</u> <u>Navn:</u> <u>Stavis Å</u>	<u>x1: 585400.85,</u> <u>y1: 6141936.37,</u> <u>x2: 579565.62,</u> <u>y2: 6144852.01</u>	<u>RW2</u>	<u>8,4</u>	<u>God økologisk tilstand</u> <u>senest 22. december</u> <u>2027</u> <u>God kemisk tilstand</u> <u>senest 22. december</u> <u>2021</u>
<u>o8957 a</u>	<u>Kommune(r):</u> <u>Brønderslev,</u>	<u>x1: 547277.55,</u> <u>y1: 6348272.12,</u>	<u>RW2</u>	<u>5,38</u>	<u>God økologisk tilstand</u> <u>senest 22. december</u>

	<u>Jammerbugt</u> <u>Navn:</u> <u>Uden navn</u>	<u>x2: 544646.82,</u> <u>y2: 6351286.63</u>			<u>2027</u> <u>God kemisk tilstand</u> <u>senest 22. december</u> <u>2021</u>
<u>o8580 a</u>	<u>Kommune(r):</u> <u>Vejle</u> <u>Navn:</u> <u>BRANDE Å</u>	<u>x1: 513008.47,</u> <u>y1: 6193734.03,</u> <u>x2: 512426.47,</u> <u>y2: 6195182.61</u>	<u>RW2</u>	<u>1,67</u>	<u>God økologisk tilstand</u> <u>senest 22. december</u> <u>2027</u> <u>God kemisk tilstand</u> <u>senest 22. december</u> <u>2021</u>
<u>o5879</u>	<u>Kommune(r):</u> <u>Ringkøbing-Skjern</u> <u>Navn:</u> <u>Tilløb til Herborg</u> <u>Bæk</u>	<u>x1: 473899.53,</u> <u>y1: 6213747.78,</u> <u>x2: 472343.99,</u> <u>y2: 6215606.44,</u> <u>x3: 471382.73,</u> <u>y3: 6216282.55,</u> <u>x4: 470616.52,</u> <u>y4: 6216617.90,</u> <u>x5: 471382.73,</u> <u>y5: 6216282.55,</u> <u>x6: 472343.99,</u> <u>y6: 6215606.44,</u> <u>x7: 473455.26,</u> <u>y7: 6216321.02,</u> <u>x8: 472343.99,</u> <u>y8: 6215606.44,</u> <u>x9: 471382.73,</u> <u>y9: 6216282.55,</u> <u>x10: 470630.34,</u> <u>y10: 6215956.77</u>	<u>RW1</u>	<u>7,48</u>	<u>God økologisk tilstand</u> <u>senest 22. december</u> <u>2027</u> <u>God kemisk tilstand</u> <u>senest 22. december</u> <u>2027</u>
<u>o3712</u>	<u>Kommune(r):</u> <u>Assens</u> <u>Navn:</u> <u>Langedilafløbet</u>	<u>x1: 573025.70,</u> <u>y1: 6119088.12,</u> <u>x2: 570855.97,</u> <u>y2: 6118917.75</u>	<u>RW1</u>	<u>2,37</u>	<u>God økologisk tilstand</u> <u>senest 22. december</u> <u>2021</u> <u>God kemisk tilstand</u> <u>senest 22. december</u> <u>2021</u>
<u>o10315 x</u>	<u>Kommune(r):</u> <u>Brønderslev</u> <u>Navn:</u> <u>Uden navn</u>	<u>x1: 577696.72,</u> <u>y1: 6341637.99,</u> <u>x2: 578294.67,</u> <u>y2: 6340929.37</u>	<u>RW1</u>	<u>2,4</u>	<u>God økologisk tilstand</u> <u>senest 22. december</u> <u>2027</u> <u>God kemisk tilstand</u> <u>senest 22. december</u> <u>2021</u>
<u>o7967</u>	<u>Kommune(r):</u> <u>Frederikshavn</u> <u>Navn:</u> <u>Uden navn</u>	<u>x1: 584349.31,</u> <u>y1: 6367689.79,</u> <u>x2: 584379.12,</u> <u>y2: 6368821.44,</u> <u>x3: 584379.12,</u> <u>y3: 6368821.44,</u> <u>x4: 583757.58,</u> <u>y4: 6368433.35,</u>	<u>RW1</u>	<u>2,74</u>	<u>God økologisk tilstand</u> <u>senest 22. december</u> <u>2027</u> <u>God kemisk tilstand</u> <u>senest 22. december</u> <u>2021</u>

		x5: 584719.27, y5: 6369143.05, x6: 584379.12, y6: 6368821.44			
<u>1.5.b-0570-030</u>	Kommune(r): <u>Syddjurs, Aarhus</u> Navn: <u>Halling Bæk</u>	x1: 574620.14, y1: 6243192.13, x2: 574081.42, y2: 6242822.23	<u>RW1</u>	<u>0,69</u>	God økologisk tilstand senest 22. december 2027 God kemisk tilstand senest 22. december 2021
<u>o4228 y</u>	Kommune(r): <u>Assens</u> Navn: <u>Afløb fra Kirkeskov</u>	x1: 571959.37, y1: 6137856.50, x2: 571523.09, y2: 6137037.06, x3: 571959.37, y3: 6137856.50, x4: 571755.79, y4: 6138058.14, x5: 571959.37, y5: 6137856.50, x6: 571807.73, y6: 6138029.20	<u>RW1</u>	<u>1,82</u>	God økologisk tilstand senest 22. december 2021 God kemisk tilstand senest 22. december 2021
<u>o8957 f</u>	Kommune(r): <u>Brønderslev</u> Navn: <u>Lygtebæk</u>	x1: 555295.70, y1: 6345479.41, x2: 553992.89, y2: 6345152.21	<u>RW2</u>	<u>1,44</u>	God økologisk tilstand senest 22. december 2027 God kemisk tilstand senest 22. december 2021
<u>ode 1.13 858</u>	Kommune(r): <u>Nordfyns</u> Navn: <u>Ryds Å</u>	x1: 576415.36, y1: 6141339.37, x2: 575996.90, y2: 6141049.80	<u>RW1</u>	<u>0,57</u>	God økologisk tilstand senest 22. december 2027 God kemisk tilstand senest 22. december 2021
<u>o7760</u>	Kommune(r): <u>Brønderslev</u> Navn: <u>Uden navn</u>	x1: 585648.21, y1: 6333554.67, x2: 584018.59, y2: 6333804.38	<u>RW1</u>	<u>1,94</u>	God økologisk tilstand senest 22. december 2027 God kemisk tilstand senest 22. december 2021
<u>o7150</u>	Kommune(r): <u>Viborg</u> Navn: <u>Tilløb Ulbjerg Møllebæk NØ</u>	x1: 522028.80, y1: 6274887.88, x2: 521586.52, y2: 6276856.96	<u>RW1</u>	<u>3,25</u>	God økologisk tilstand senest 22. december 2027 God kemisk tilstand senest 22. december 2021
<u>o7048 x</u>	Kommune(r): <u>Lemvig</u>	x1: 463254.92, y1: 6270257.22,	<u>RW1</u>	<u>2,18</u>	God økologisk tilstand senest 22. december 2027

	Navn: <u>Nørre Budsgård Bæk</u>	x2: <u>462883.97,</u> y2: <u>6268364.89</u>			<u>God kemisk tilstand senest 22. december 2021</u>
<u>c00301</u>	Kommune(r): <u>Randers</u> Navn: <u>Dueholm Bæk</u>	x1: <u>567638.26,</u> y1: <u>6262703.06,</u> x2: <u>567113.56,</u> y2: <u>6262714.99</u>	<u>RW1</u>	<u>0,6</u>	<u>God økologisk tilstand senest 22. december 2021</u> <u>God kemisk tilstand senest 22. december 2021</u>
<u>o6396</u>	Kommune(r): <u>Syddjurs</u> Navn: <u>VI. i Hestehave Skov, syd</u>	x1: <u>590448.64,</u> y1: <u>6238711.04,</u> x2: <u>589980.04,</u> y2: <u>6238773.52</u>	<u>RW1</u>	<u>0,51</u>	<u>God økologisk tilstand senest 22. december 2021</u> <u>God kemisk tilstand senest 22. december 2021</u>
<u>o7778_d</u>	Kommune(r): <u>Brønderslev</u> Navn: <u>Kovsholt Bæk</u>	x1: <u>583576.05,</u> y1: <u>6335071.78,</u> x2: <u>580767.81,</u> y2: <u>6336493.64</u>	<u>RW1</u>	<u>3,45</u>	<u>God økologisk tilstand senest 22. december 2027</u> <u>God kemisk tilstand senest 22. december 2021</u>
<u>o265</u>	Kommune(r): <u>Esbjerg, Vejen</u> Navn: <u>Uden navn</u>	x1: <u>491189.42,</u> y1: <u>6145091.12,</u> x2: <u>489357.18,</u> y2: <u>6145098.79</u>	<u>RW1</u>	<u>2,21</u>	<u>God økologisk tilstand senest 22. december 2027</u> <u>God kemisk tilstand senest 22. december 2021</u>
<u>o10506</u>	Kommune(r): <u>Syddjurs, Favrskov</u> Navn: <u>Skader Å</u>	x1: <u>574757.69,</u> y1: <u>6246779.88,</u> x2: <u>574268.43,</u> y2: <u>6247286.81</u>	<u>RW2</u>	<u>0,98</u>	<u>God økologisk tilstand senest 22. december 2021</u> <u>God kemisk tilstand senest 22. december 2021</u>
<u>ode 1.14 278</u>	Kommune(r): <u>Nyborg</u> Navn: <u>Uden navn</u>	x1: <u>603268.49,</u> y1: <u>6122497.91,</u> x2: <u>603069.29,</u> y2: <u>6122639.87</u>	<u>RW1</u>	<u>0,25</u>	<u>God økologisk tilstand senest 22. december 2027</u> <u>God kemisk tilstand senest 22. december 2021</u>
<u>o5183_a</u>	Kommune(r): <u>Varde</u> Navn: <u>Uden navn</u>	x1: <u>469442.09,</u> y1: <u>6176112.46,</u> x2: <u>468229.77,</u> y2: <u>6176488.60</u>	<u>RW1</u>	<u>1,3</u>	<u>God økologisk tilstand senest 22. december 2027</u> <u>God kemisk tilstand senest 22. december 2021</u>

<u>o10457</u>	Kommune(r): <u>Ikast-Brande</u> Navn: <u>Skjern Å</u>	x1: <u>507467.48,</u> y1: <u>6202025.22,</u> x2: <u>503171.93,</u> y2: <u>6204233.08</u>	<u>RW2</u>	<u>9,14</u>	<u>God økologisk tilstand</u> <u>senest 22. december</u> <u>2021</u> <u>God kemisk tilstand</u> <u>senest 22. december</u> <u>2021</u>
<u>o7872</u>	Kommune(r): <u>Brønderslev</u> Navn: <u>Østre Landkanal /</u> <u>Rørbæk</u>	x1: <u>553324.17,</u> y1: <u>6352353.30,</u> x2: <u>550284.60,</u> y2: <u>6352784.20,</u> x3: <u>551591.56,</u> y3: <u>6352032.55,</u> x4: <u>550284.60,</u> y4: <u>6352784.20,</u> x5: <u>550824.71,</u> y5: <u>6352009.49,</u> x6: <u>550284.60,</u> y6: <u>6352784.20</u>	<u>RW1</u>	<u>7,33</u>	<u>God økologisk tilstand</u> <u>senest 22. december</u> <u>2027</u> <u>God kemisk tilstand</u> <u>senest 22. december</u> <u>2021</u>
<u>o3467</u>	Kommune(r): <u>Svendborg</u> Navn: <u>Helvedesbæk</u>	x1: <u>598121.92,</u> y1: <u>6103016.85,</u> x2: <u>597729.48,</u> y2: <u>6103316.15,</u> x3: <u>598121.92,</u> y3: <u>6103016.85,</u> x4: <u>598094.41,</u> y4: <u>6102997.03,</u> x5: <u>598121.92,</u> y5: <u>6103016.85,</u> x6: <u>598195.89,</u> y6: <u>6102934.35</u>	<u>RW1</u>	<u>0,82</u>	<u>God økologisk tilstand</u> <u>senest 22. december</u> <u>2021</u> <u>God kemisk tilstand</u> <u>senest 22. december</u> <u>2021</u>
<u>o7121</u>	Kommune(r): <u>Skive</u> Navn: <u>Dølbyvad Bæk</u>	x1: <u>501400.48,</u> y1: <u>6274459.89,</u> x2: <u>501237.92,</u> y2: <u>6273364.16</u>	<u>RW1</u>	<u>1,15</u>	<u>God økologisk tilstand</u> <u>senest 22. december</u> <u>2021</u> <u>God kemisk tilstand</u> <u>senest 22. december</u> <u>2021</u>
<u>1.5.c-0005-070</u>	Kommune(r): <u>Favrskov</u> Navn: <u>Lilleå -</u> <u>Brændmosegrøft -</u> <u>L</u>	x1: <u>566365.90,</u> y1: <u>6236884.19,</u> x2: <u>567622.32,</u> y2: <u>6238654.15</u>	<u>RW2</u>	<u>2,48</u>	<u>God økologisk tilstand</u> <u>senest 22. december</u> <u>2027</u> <u>God kemisk tilstand</u> <u>senest 22. december</u> <u>2027</u>
<u>o5929</u>	Kommune(r): <u>Skanderborg</u> Navn: <u>Holmsbæk - Nedre</u> <u>løb</u>	x1: <u>550006.93,</u> y1: <u>6218242.65,</u> x2: <u>550207.93,</u> y2: <u>6218918.83,</u> x3: <u>550034.25,</u> y3: <u>6217869.01,</u> x4: <u>550006.93,</u> y4: <u>6218242.65,</u> x5: <u>550006.93,</u>	<u>RW1</u>	<u>1,38</u>	<u>God økologisk tilstand</u> <u>senest 22. december</u> <u>2027</u> <u>God kemisk tilstand</u> <u>senest 22. december</u> <u>2027</u>

		<u>y5: 6218242.65,</u> <u>x6: 549876.64,</u> <u>y6: 6218145.83</u>			
<u>o6199</u>	<u>Kommune(r):</u> <u>Aarhus</u> <u>Navn:</u> <u>Storkesig Bæk</u>	<u>x1: 562590.71,</u> <u>y1: 6227424.73,</u> <u>x2: 563387.32,</u> <u>y2: 6229066.07,</u> <u>x3: 562794.94,</u> <u>y3: 6227458.68,</u> <u>x4: 562590.71,</u> <u>y4: 6227424.73,</u> <u>x5: 562590.71,</u> <u>y5: 6227424.73,</u> <u>x6: 561714.70,</u> <u>y6: 6227020.29</u>	<u>RW1</u>	<u>3,54</u>	<u>God økologisk tilstand</u> <u>senest 22. december</u> <u>2027</u> <u>God kemisk tilstand</u> <u>senest 22. december</u> <u>2021</u>
<u>ode 1.15 52</u>	<u>Kommune(r):</u> <u>Nyborg, Svendborg</u> <u>Navn:</u> <u>Tåruplund vest</u>	<u>x1: 613228.38,</u> <u>y1: 6120883.90,</u> <u>x2: 612585.11,</u> <u>y2: 6121282.79</u>	<u>RW1</u>	<u>0,87</u>	<u>God økologisk tilstand</u> <u>senest 22. december</u> <u>2021</u> <u>God kemisk tilstand</u> <u>senest 22. december</u> <u>2021</u>
<u>o6476</u>	<u>Kommune(r):</u> <u>Favrskov</u> <u>Navn:</u> <u>Aidt Bæk</u>	<u>x1: 547220.56,</u> <u>y1: 6241230.68,</u> <u>x2: 547870.81,</u> <u>y2: 6241394.58</u>	<u>RW1</u>	<u>0,73</u>	<u>God økologisk tilstand</u> <u>senest 22. december</u> <u>2021</u> <u>God kemisk tilstand</u> <u>senest 22. december</u> <u>2021</u>
<u>o7427</u>	<u>Kommune(r):</u> <u>Vesthimmerlands</u> <u>Navn:</u> <u>Vandløb ved Birken</u>	<u>x1: 524620.79,</u> <u>y1: 6297447.16,</u> <u>x2: 523742.06,</u> <u>y2: 6297515.58</u>	<u>RW1</u>	<u>0,98</u>	<u>God økologisk tilstand</u> <u>senest 22. december</u> <u>2027</u> <u>God kemisk tilstand</u> <u>senest 22. december</u> <u>2021</u>
<u>o8408 i</u>	<u>Kommune(r):</u> <u>Vejen</u> <u>Navn:</u> <u>Terpling Å m. tilløb</u>	<u>x1: 488173.58,</u> <u>y1: 6156194.48,</u> <u>x2: 485202.62,</u> <u>y2: 6156598.11,</u> <u>x3: 488267.49,</u> <u>y3: 6155884.61,</u> <u>x4: 488173.58,</u> <u>y4: 6156194.48,</u> <u>x5: 489251.40,</u> <u>y5: 6155854.18,</u> <u>x6: 488173.58,</u> <u>y6: 6156194.48</u>	<u>RW2</u>	<u>5,21</u>	<u>God økologisk tilstand</u> <u>senest 22. december</u> <u>2027</u> <u>God kemisk tilstand</u> <u>senest 22. december</u> <u>2021</u>
<u>c00035</u>	<u>Kommune(r):</u> <u>Norddjurs</u> <u>Navn:</u> <u>Holbæk Mejerigrøft</u>	<u>x1: 581281.73,</u> <u>y1: 6267626.83,</u> <u>x2: 580142.95,</u> <u>y2: 6267988.53</u>	<u>RW1</u>	<u>1,29</u>	<u>God økologisk tilstand</u> <u>senest 22. december</u> <u>2027</u> <u>God kemisk tilstand</u>

					<u>senest 22. december 2021</u>
<u>o4561_x</u>	<u>Kommune(r):</u> <u>Vejen</u> <u>Navn:</u> <u>Bramming-Holsted</u> <u>Å</u>	<u>x1: 505774.52,</u> <u>y1: 6150816.55,</u> <u>x2: 502568.33,</u> <u>y2: 6151723.31</u>	<u>RW1</u>	<u>3,66</u>	<u>God økologisk tilstand</u> <u>senest 22. december 2027</u> <u>God kemisk tilstand</u> <u>senest 22. december 2021</u>
<u>o4293_a</u>	<u>Kommune(r):</u> <u>Middelfart</u> <u>Navn:</u> <u>Skovlyrenden</u>	<u>x1: 558892.89,</u> <u>y1: 6139883.00,</u> <u>x2: 557499.47,</u> <u>y2: 6139690.94,</u> <u>x3: 559294.39,</u> <u>y3: 6139691.46,</u> <u>x4: 558892.89,</u> <u>y4: 6139883.00,</u> <u>x5: 559671.98,</u> <u>y5: 6139713.24,</u> <u>x6: 558892.89,</u> <u>y6: 6139883.00</u>	<u>RW1</u>	<u>3,73</u>	<u>God økologisk tilstand</u> <u>senest 22. december 2027</u> <u>God kemisk tilstand</u> <u>senest 22. december 2027</u>
<u>o5359</u>	<u>Kommune(r):</u> <u>Hedensted</u> <u>Navn:</u> <u>Pilebæk</u>	<u>x1: 544467.37,</u> <u>y1: 6186104.68,</u> <u>x2: 543181.82,</u> <u>y2: 6188520.03</u>	<u>RW1</u>	<u>3,19</u>	<u>God økologisk tilstand</u> <u>senest 22. december 2027</u> <u>God kemisk tilstand</u> <u>senest 22. december 2021</u>
<u>o7758</u>	<u>Kommune(r):</u> <u>Jammerbugt</u> <u>Navn:</u> <u>Uden navn</u>	<u>x1: 517852.45,</u> <u>y1: 6332406.16,</u> <u>x2: 517010.09,</u> <u>y2: 6333576.59</u>	<u>RW1</u>	<u>1,76</u>	<u>God økologisk tilstand</u> <u>senest 22. december 2027</u> <u>God kemisk tilstand</u> <u>senest 22. december 2021</u>
<u>o5747</u>	<u>Kommune(r):</u> <u>Skanderborg</u> <u>Navn:</u> <u>VI. fra Højskole</u>	<u>x1: 559400.11,</u> <u>y1: 6210697.26,</u> <u>x2: 559147.02,</u> <u>y2: 6210282.23</u>	<u>RW1</u>	<u>0,52</u>	<u>God økologisk tilstand</u> <u>senest 22. december 2027</u> <u>God kemisk tilstand</u> <u>senest 22. december 2021</u>
<u>o3526_y</u>	<u>Kommune(r):</u> <u>Svendborg</u> <u>Navn:</u> <u>Mynderup</u> <u>Hestehave</u>	<u>x1: 592957.80,</u> <u>y1: 6107557.32,</u> <u>x2: 592325.65,</u> <u>y2: 6107529.37,</u> <u>x3: 593125.67,</u> <u>y3: 6107499.12,</u> <u>x4: 592957.80,</u> <u>y4: 6107557.32,</u> <u>x5: 593206.62,</u> <u>y5: 6107692.89,</u> <u>x6: 592957.80,</u> <u>y6: 6107557.32</u>	<u>RW1</u>	<u>1,4</u>	<u>God økologisk tilstand</u> <u>senest 22. december 2021</u> <u>God kemisk tilstand</u> <u>senest 22. december 2021</u>

<u>o7143 E</u>	Kommune(r): <u>Mariagerfjord</u> Navn: <u>Brøndum</u> <u>Rytterbæk</u>	x1: <u>544091.65,</u> y1: <u>6274544.26,</u> x2: <u>542968.08,</u> y2: <u>6274530.53</u>	<u>RW1</u>	<u>1,23</u>	<u>God økologisk tilstand</u> <u>senest 22. december</u> <u>2021</u> <u>God kemisk tilstand</u> <u>senest 22. december</u> <u>2021</u>
<u>o9936 x</u>	Kommune(r): <u>Skive</u> Navn: <u>Flyndersømølle Å</u>	x1: <u>500339.96,</u> y1: <u>6268669.76,</u> x2: <u>497308.67,</u> y2: <u>6264038.09</u>	<u>RW5</u>	<u>6,26</u>	<u>God økologisk tilstand</u> <u>senest 22. december</u> <u>2027</u> <u>God kemisk tilstand</u> <u>senest 22. december</u> <u>2021</u>
<u>o8861</u>	Kommune(r): <u>Skive</u> Navn: <u>Hagensmølle Bæk</u>	x1: <u>501919.26,</u> y1: <u>6274698.18,</u> x2: <u>500053.91,</u> y2: <u>6276986.84,</u> x3: <u>501930.45,</u> y3: <u>6275052.47,</u> x4: <u>501919.26,</u> y4: <u>6274698.18,</u> x5: <u>502814.30,</u> y5: <u>6274087.10,</u> x6: <u>501919.26,</u> y6: <u>6274698.18</u>	<u>RW2</u>	<u>5,76</u>	<u>God økologisk tilstand</u> <u>senest 22. december</u> <u>2027</u> <u>God kemisk tilstand</u> <u>senest 22. december</u> <u>2021</u>
<u>o3333</u>	Kommune(r): <u>Sønderborg</u> Navn: <u>Uden navn</u>	x1: <u>540928.77,</u> y1: <u>6088335.82,</u> x2: <u>540008.76,</u> y2: <u>6087854.78</u>	<u>RW1</u>	<u>1,13</u>	<u>God økologisk tilstand</u> <u>senest 22. december</u> <u>2027</u> <u>God kemisk tilstand</u> <u>senest 22. december</u> <u>2021</u>
<u>o10000</u>	Kommune(r): <u>Nyborg, Svendborg</u> Navn: <u>Askebæk</u>	x1: <u>615198.68,</u> y1: <u>6119775.52,</u> x2: <u>613728.21,</u> y2: <u>6119437.90</u>	<u>RW1</u>	<u>1,78</u>	<u>God økologisk tilstand</u> <u>senest 22. december</u> <u>2021</u> <u>God kemisk tilstand</u> <u>senest 22. december</u> <u>2021</u>
<u>rib 1.10.03325</u>	Kommune(r): <u>Varde</u> Navn: <u>Uden navn</u>	x1: <u>478362.87,</u> y1: <u>6164839.04,</u> x2: <u>477936.33,</u> y2: <u>6165415.08</u>	<u>RW1</u>	<u>0,74</u>	<u>God økologisk tilstand</u> <u>senest 22. december</u> <u>2027</u> <u>God kemisk tilstand</u> <u>senest 22. december</u> <u>2021</u>
<u>b00061</u>	Kommune(r): <u>Morsø</u> Navn: <u>Uden navn</u>	x1: <u>487661.23,</u> y1: <u>6296435.07,</u> x2: <u>486272.23,</u> y2: <u>6296628.79,</u> x3: <u>488210.48,</u> y3: <u>6296300.90,</u>	<u>RW1</u>	<u>2,1</u>	<u>God økologisk tilstand</u> <u>senest 22. december</u> <u>2027</u> <u>God kemisk tilstand</u> <u>senest 22. december</u> <u>2021</u>

		<u>x4: 487661.23,</u> <u>y4: 6296435.07</u>			
<u>o3437</u>	<u>Kommune(r):</u> <u>Svendborg</u> <u>Navn:</u> <u>Uden navn</u>	<u>x1: 597988.02,</u> <u>y1: 6099532.10,</u> <u>x2: 597000.45,</u> <u>y2: 6100995.42</u>	<u>RW1</u>	<u>2,31</u>	<u>God økologisk tilstand</u> <u>senest 22. december</u> <u>2027</u> <u>God kemisk tilstand</u> <u>senest 22. december</u> <u>2021</u>
<u>b00043</u>	<u>Kommune(r):</u> <u>Morsø</u> <u>Navn:</u> <u>Solbjerg Å</u>	<u>x1: 482652.40,</u> <u>y1: 6301437.40,</u> <u>x2: 482025.71,</u> <u>y2: 6298852.02,</u> <u>x3: 482617.95,</u> <u>y3: 6302673.81,</u> <u>x4: 482530.37,</u> <u>y4: 6302726.10,</u> <u>x5: 482611.69,</u> <u>y5: 6302604.01,</u> <u>x6: 482081.02,</u> <u>y6: 6303067.16,</u> <u>x7: 482617.95,</u> <u>y7: 6302673.81,</u> <u>x8: 482651.21,</u> <u>y8: 6302779.99,</u> <u>x9: 482679.35,</u> <u>y9: 6301959.00,</u> <u>x10: 482611.69,</u> <u>y10: 6302604.01,</u> <u>x11: 482688.69,</u> <u>y11: 6302630.98,</u> <u>x12: 482617.95,</u> <u>y12: 6302673.81,</u> <u>x13: 482688.69,</u> <u>y13: 6302630.98,</u> <u>x14: 482611.69,</u> <u>y14: 6302604.01,</u> <u>x15: 482679.35,</u> <u>y15: 6301959.00,</u> <u>x16: 482652.40,</u> <u>y16: 6301437.40,</u> <u>x17: 482850.62,</u> <u>y17: 6302064.10,</u> <u>x18: 482679.35,</u> <u>y18: 6301959.00,</u> <u>x19: 483017.84,</u> <u>y19: 6303136.75,</u> <u>x20: 482688.69,</u> <u>y20: 6302630.98,</u> <u>x21: 483372.88,</u> <u>y21: 6301299.82,</u> <u>x22: 482652.40,</u> <u>y22: 6301437.40</u>	<u>RW1</u>	<u>7,18</u>	<u>God økologisk tilstand</u> <u>senest 22. december</u> <u>2027</u> <u>God kemisk tilstand</u> <u>senest 22. december</u> <u>2021</u>

<u>o8882</u>	Kommune(r): <u>Rebild,</u> <u>Mariagerfjord</u> Navn: <u>Glerup Bæk</u>	x1: <u>573852.81,</u> y1: <u>6286129.06,</u> x2: <u>571672.76,</u> y2: <u>6291074.21,</u> x3: <u>571672.76,</u> y3: <u>6291074.21,</u> x4: <u>567791.69,</u> y4: <u>6291791.96,</u> x5: <u>571672.76,</u> y5: <u>6291074.21,</u> x6: <u>571587.36,</u> y6: <u>6291414.51</u>	<u>RW2</u>	<u>11,69</u>	<u>God økologisk tilstand</u> <u>senest 22. december</u> <u>2027</u> <u>God kemisk tilstand</u> <u>senest 22. december</u> <u>2021</u>
<u>1.5.c-0240-020</u>	Kommune(r): <u>Favrskov</u> Navn: <u>Voer Mølleå -</u> <u>Lyngå - Lille</u>	x1: <u>559530.13,</u> y1: <u>6242558.34,</u> x2: <u>559516.73,</u> y2: <u>6244520.95</u>	<u>RW2</u>	<u>2,91</u>	<u>God økologisk tilstand</u> <u>senest 22. december</u> <u>2021</u> <u>God kemisk tilstand</u> <u>senest 22. december</u> <u>2021</u>
<u>o5946</u>	Kommune(r): <u>Silkeborg</u> Navn: <u>Løgager Bæk</u>	x1: <u>527628.37,</u> y1: <u>6218174.90,</u> x2: <u>527527.67,</u> y2: <u>6218470.76,</u> x3: <u>527527.67,</u> y3: <u>6218470.76,</u> x4: <u>527413.66,</u> y4: <u>6218387.47,</u> x5: <u>527617.46,</u> y5: <u>6218749.20,</u> x6: <u>527527.67,</u> y6: <u>6218470.76</u>	<u>RW1</u>	<u>0,78</u>	<u>God økologisk tilstand</u> <u>senest 22. december</u> <u>2027</u> <u>God kemisk tilstand</u> <u>senest 22. december</u> <u>2021</u>
<u>c00439</u>	Kommune(r): <u>Silkeborg</u> Navn: <u>Rævekol Bæk - SV.</u> <u>f. Rævenk og H</u>	x1: <u>534371.43,</u> y1: <u>6211155.79,</u> x2: <u>533815.77,</u> y2: <u>6211582.44,</u> x3: <u>534171.94,</u> y3: <u>6210976.56,</u> x4: <u>534206.16,</u> y4: <u>6210698.46,</u> x5: <u>534371.43,</u> y5: <u>6211155.79,</u> x6: <u>534171.94,</u> y6: <u>6210976.56,</u> x7: <u>534171.94,</u> y7: <u>6210976.56,</u> x8: <u>533750.00,</u> y8: <u>6210742.30,</u> x9: <u>534941.36,</u> y9: <u>6210735.73,</u> x10: <u>534371.43,</u> y10: <u>6211155.79</u>	<u>RW1</u>	<u>2,64</u>	<u>God økologisk tilstand</u> <u>senest 22. december</u> <u>2027</u> <u>God kemisk tilstand</u> <u>senest 22. december</u> <u>2021</u>
<u>o3443</u>	Kommune(r): <u>Aabenraa</u>	x1: <u>532975.71,</u> y1: <u>6100825.35,</u>	<u>RW1</u>	<u>0,61</u>	<u>God økologisk tilstand</u> <u>senest 22. december</u> <u>2027</u>

	Navn: <u>Uden navn</u>	x2: <u>532646.44,</u> y2: <u>6101164.11</u>			<u>God kemisk tilstand</u> <u>senest 22. december</u> <u>2021</u>
<u>c00039</u>	Kommune(r): <u>Middelfart,</u> <u>Nordfyns</u> Navn: <u>Skelbæk</u>	x1: <u>562291.11,</u> y1: <u>6153578.68,</u> x2: <u>561823.77,</u> y2: <u>6154221.92</u>	<u>RW5</u>	<u>0,83</u>	<u>God økologisk tilstand</u> <u>senest 22. december</u> <u>2027</u> <u>God kemisk tilstand</u> <u>senest 22. december</u> <u>2021</u>
<u>o8492 a</u>	Kommune(r): <u>Billund, Varde</u> Navn: <u>Uden navn</u>	x1: <u>495023.45,</u> y1: <u>6176083.62,</u> x2: <u>486306.53,</u> y2: <u>6174686.54</u>	<u>RW2</u>	<u>10,41</u>	<u>God økologisk tilstand</u> <u>senest 22. december</u> <u>2027</u> <u>God kemisk tilstand</u> <u>senest 22. december</u> <u>2021</u>
<u>o7898</u>	Kommune(r): <u>Brønderslev,</u> <u>Hjørring</u> Navn: <u>Ulkær Bæk</u>	x1: <u>555920.08,</u> y1: <u>6355487.23,</u> x2: <u>554482.61,</u> y2: <u>6354239.63,</u> x3: <u>555920.08,</u> y3: <u>6355487.23,</u> x4: <u>556518.13,</u> y4: <u>6352779.23,</u> x5: <u>557091.90,</u> y5: <u>6355027.24,</u> x6: <u>555920.08,</u> y6: <u>6355487.23</u>	<u>RW1</u>	<u>9,32</u>	<u>God økologisk tilstand</u> <u>senest 22. december</u> <u>2027</u> <u>God kemisk tilstand</u> <u>senest 22. december</u> <u>2027</u>
<u>c00327</u>	Kommune(r): <u>Thisted</u> Navn: <u>Lund Fjord Kanal</u>	x1: <u>499621.86,</u> y1: <u>6331571.43,</u> x2: <u>501538.94,</u> y2: <u>6330730.43</u>	<u>RW1</u>	<u>2,46</u>	<u>God økologisk tilstand</u> <u>senest 22. december</u> <u>2027</u> <u>God kemisk tilstand</u> <u>senest 22. december</u> <u>2021</u>
<u>o5381</u>	Kommune(r): <u>Ringkøbing-Skjern</u> Navn: <u>Græde Bæk</u>	x1: <u>474331.34,</u> y1: <u>6189409.12,</u> x2: <u>472776.08,</u> y2: <u>6190047.09</u>	<u>RW1</u>	<u>1,79</u>	<u>God økologisk tilstand</u> <u>senest 22. december</u> <u>2027</u> <u>God kemisk tilstand</u> <u>senest 22. december</u> <u>2021</u>
<u>o4176 b</u>	Kommune(r): <u>Assens</u> Navn: <u>Brændholtafløbet</u>	x1: <u>573100.25,</u> y1: <u>6133783.46,</u> x2: <u>573142.42,</u> y2: <u>6135156.73,</u> x3: <u>573142.42,</u> y3: <u>6135156.73,</u> x4: <u>572704.46,</u> y4: <u>6135445.74,</u> x5: <u>573192.87,</u> y5: <u>6135309.77,</u>	<u>RW1</u>	<u>5,96</u>	<u>God økologisk tilstand</u> <u>senest 22. december</u> <u>2021</u> <u>God kemisk tilstand</u> <u>senest 22. december</u> <u>2021</u>

		<u>x6: 573142.42,</u> <u>y6: 6135156.73,</u> <u>x7: 573237.85,</u> <u>y7: 6132690.74,</u> <u>x8: 572873.25,</u> <u>y8: 6132587.11,</u> <u>x9: 573288.93,</u> <u>y9: 6132601.12,</u> <u>x10: 573237.85,</u> <u>y10: 6132690.74,</u> <u>x11: 573100.25,</u> <u>y11: 6133783.46,</u> <u>x12: 572549.93,</u> <u>y12: 6132824.19,</u> <u>x13: 573100.25,</u> <u>y13: 6133783.46,</u> <u>x14: 573237.85,</u> <u>y14: 6132690.74</u>			
<u>o7154 x</u>	<u>Kommune(r):</u> <u>Struer</u> <u>Navn:</u> <u>Egebjerg Bæk med</u> <u>tilløb fra</u>	<u>x1: 474440.01,</u> <u>y1: 6277242.59,</u> <u>x2: 473832.62,</u> <u>y2: 6277072.35,</u> <u>x3: 474440.01,</u> <u>y3: 6277242.59,</u> <u>x4: 474090.88,</u> <u>y4: 6276835.13,</u> <u>x5: 474809.82,</u> <u>y5: 6277494.57,</u> <u>x6: 474440.01,</u> <u>y6: 6277242.59</u>	<u>RW1</u>	<u>2,03</u>	<u>God økologisk tilstand</u> <u>senest 22. december</u> <u>2027</u> <u>God kemisk tilstand</u> <u>senest 22. december</u> <u>2021</u>
<u>o8623</u>	<u>Kommune(r):</u> <u>Silkeborg</u> <u>Navn:</u> <u>Bryrup Å - Bryrup</u> <u>Langsø - K</u>	<u>x1: 532223.91,</u> <u>y1: 6208666.96,</u> <u>x2: 531435.93,</u> <u>y2: 6208814.10,</u> <u>x3: 531718.49,</u> <u>y3: 6208986.29,</u> <u>x4: 531435.93,</u> <u>y4: 6208814.10,</u> <u>x5: 531435.93,</u> <u>y5: 6208814.10,</u> <u>x6: 531297.58,</u> <u>y6: 6208914.47,</u> <u>x7: 532227.65,</u> <u>y7: 6208515.51,</u> <u>x8: 532223.91,</u> <u>y8: 6208666.96,</u> <u>x9: 532419.83,</u> <u>y9: 6209131.86,</u> <u>x10: 532223.91,</u> <u>y10: 6208666.96</u>	<u>RW2</u>	<u>2,14</u>	<u>God økologisk tilstand</u> <u>senest 22. december</u> <u>2027</u> <u>God kemisk tilstand</u> <u>senest 22. december</u> <u>2021</u>
<u>o10096</u>	<u>Kommune(r):</u> <u>Vejle</u> <u>Navn:</u>	<u>x1: 537906.77,</u> <u>y1: 6167498.40,</u> <u>x2: 536113.08,</u> <u>y2: 6167068.62</u>	<u>RW1</u>	<u>2,09</u>	<u>God økologisk tilstand</u> <u>senest 22. december</u> <u>2021</u>

	<u>Tilløb til Skærup Å</u> <u>V</u>				<u>God kemisk tilstand</u> <u>senest 22. december</u> <u>2021</u>
<u>ode 1.12 793</u>	<u>Kommune(r):</u> <u>Assens</u> <u>Navn:</u> <u>Frederikshaveafløb</u> <u>et</u>	<u>x1: 563992.88,</u> <u>y1: 6124020.07,</u> <u>x2: 563305.08,</u> <u>y2: 6121271.98</u>	<u>RW1</u>	<u>3,94</u>	<u>God økologisk tilstand</u> <u>senest 22. december</u> <u>2027</u> <u>God kemisk tilstand</u> <u>senest 22. december</u> <u>2021</u>
<u>o4771</u>	<u>Kommune(r):</u> <u>Vejle</u> <u>Navn:</u> <u>Tilløb Bølling Bæk</u>	<u>x1: 523976.54,</u> <u>y1: 6159590.17,</u> <u>x2: 523700.07,</u> <u>y2: 6160249.29</u>	<u>RW1</u>	<u>0,83</u>	<u>God økologisk tilstand</u> <u>senest 22. december</u> <u>2021</u> <u>God kemisk tilstand</u> <u>senest 22. december</u> <u>2021</u>
<u>rin 1.2 00274</u>	<u>Kommune(r):</u> <u>Skive</u> <u>Navn:</u> <u>Durup-Åsted</u> <u>Sogneskelgrøft</u>	<u>x1: 500834.66,</u> <u>y1: 6289773.41,</u> <u>x2: 499946.94,</u> <u>y2: 6289156.39</u>	<u>RW5</u>	<u>1,1</u>	<u>God økologisk tilstand</u> <u>senest 22. december</u> <u>2027</u> <u>God kemisk tilstand</u> <u>senest 22. december</u> <u>2021</u>
<u>o4760 a</u>	<u>Kommune(r):</u> <u>Fredericia</u> <u>Navn:</u> <u>Øsdal Bæk</u>	<u>x1: 537576.10,</u> <u>y1: 6158979.06,</u> <u>x2: 536260.94,</u> <u>y2: 6159653.75</u>	<u>RW1</u>	<u>1,81</u>	<u>God økologisk tilstand</u> <u>senest 22. december</u> <u>2027</u> <u>God kemisk tilstand</u> <u>senest 22. december</u> <u>2021</u>
<u>rin 1.2 00345</u>	<u>Kommune(r):</u> <u>Skive</u> <u>Navn:</u> <u>Vandløb Nørre Lem</u> <u>Enge</u>	<u>x1: 486492.35,</u> <u>y1: 6275190.64,</u> <u>x2: 484396.53,</u> <u>y2: 6272080.48</u>	<u>RW1</u>	<u>4,1</u>	<u>God økologisk tilstand</u> <u>senest 22. december</u> <u>2027</u> <u>God kemisk tilstand</u> <u>senest 22. december</u> <u>2021</u>
<u>o6774 x</u>	<u>Kommune(r):</u> <u>Struer</u> <u>Navn:</u> <u>Hjerm Bæk</u>	<u>x1: 478217.10,</u> <u>y1: 6256169.10,</u> <u>x2: 477113.95,</u> <u>y2: 6255018.31</u>	<u>RW1</u>	<u>1,84</u>	<u>God økologisk tilstand</u> <u>senest 22. december</u> <u>2027</u> <u>God kemisk tilstand</u> <u>senest 22. december</u> <u>2021</u>
<u>o10308</u>	<u>Kommune(r):</u> <u>Mariagerfjord</u> <u>Navn:</u> <u>Uden navn</u>	<u>x1: 548474.58,</u> <u>y1: 6294996.74,</u> <u>x2: 547827.63,</u> <u>y2: 6295504.88</u>	<u>RW1</u>	<u>0,88</u>	<u>God økologisk tilstand</u> <u>senest 22. december</u> <u>2021</u> <u>God kemisk tilstand</u> <u>senest 22. december</u> <u>2021</u>
<u>o5531</u>	<u>Kommune(r):</u> <u>Herning</u>	<u>x1: 489130.37,</u> <u>y1: 6198537.65,</u>	<u>RW2</u>	<u>2,11</u>	<u>God økologisk tilstand</u> <u>senest 22. december</u>

	Navn: <u>Sig Bæk</u>	x2: <u>488394.32,</u> y2: <u>6199776.83,</u> x3: <u>488414.99,</u> y3: <u>6199777.25,</u> x4: <u>488394.32,</u> y4: <u>6199776.83,</u> x5: <u>488394.32,</u> y5: <u>6199776.83,</u> x6: <u>488062.96,</u> y6: <u>6199917.81</u>			<u>2027</u> <u>God kemisk tilstand</u> <u>senest 22. december</u> <u>2021</u>
<u>o4877</u>	Kommune(r): <u>Varde</u> Navn: <u>Uden navn</u>	x1: <u>464765.64,</u> y1: <u>6166152.25,</u> x2: <u>464446.03,</u> y2: <u>6166265.85,</u> x3: <u>464967.45,</u> y3: <u>6165944.73,</u> x4: <u>464765.64,</u> y4: <u>6166152.25,</u> x5: <u>465051.43,</u> y5: <u>6166189.71,</u> x6: <u>464765.64,</u> y6: <u>6166152.25</u>	<u>RW1</u>	<u>0,94</u>	<u>God økologisk tilstand</u> <u>senest 22. december</u> <u>2027</u> <u>God kemisk tilstand</u> <u>senest 22. december</u> <u>2021</u>
<u>o10171</u>	Kommune(r): <u>Vejele</u> Navn: <u>Uden navn</u>	x1: <u>535489.44,</u> y1: <u>6179426.07,</u> x2: <u>533597.70,</u> y2: <u>6178699.52</u>	<u>RW1</u>	<u>2,54</u>	<u>God økologisk tilstand</u> <u>senest 22. december</u> <u>2027</u> <u>God kemisk tilstand</u> <u>senest 22. december</u> <u>2021</u>
<u>o8388</u>	Kommune(r): <u>Nordfyns</u> Navn: <u>Uden navn</u>	x1: <u>573336.84,</u> y1: <u>6156911.63,</u> x2: <u>571798.01,</u> y2: <u>6158077.88</u>	<u>RW2</u>	<u>2,66</u>	<u>God økologisk tilstand</u> <u>senest 22. december</u> <u>2027</u> <u>God kemisk tilstand</u> <u>senest 22. december</u> <u>2021</u>
<u>o7600</u>	Kommune(r): <u>Rebild</u> Navn: <u>Hasseris Å</u>	x1: <u>545637.92,</u> y1: <u>6312605.87,</u> x2: <u>545522.89,</u> y2: <u>6310668.92</u>	<u>RW1</u>	<u>2,16</u>	<u>God økologisk tilstand</u> <u>senest 22. december</u> <u>2021</u> <u>God kemisk tilstand</u> <u>senest 22. december</u> <u>2021</u>
<u>ode 1.12 6</u>	Kommune(r): <u>Faaborg-Midtfyn</u> Navn: <u>Uden navn</u>	x1: <u>577912.02,</u> y1: <u>6108904.83,</u> x2: <u>577624.12,</u> y2: <u>6108549.08</u>	<u>RW1</u>	<u>0,54</u>	<u>God økologisk tilstand</u> <u>senest 22. december</u> <u>2027</u> <u>God kemisk tilstand</u> <u>senest 22. december</u> <u>2021</u>
<u>o8372 x</u>	Kommune(r): <u>Kolding</u>	x1: <u>523667.43,</u> y1: <u>6152217.54,</u> x2: <u>524735.34,</u> y2: <u>6154063.51,</u>	<u>RW2</u>	<u>5,5</u>	<u>God økologisk tilstand</u> <u>senest 22. december</u> <u>2021</u>

	Navn: <u>Vester Nebel Å</u>	x3: <u>524735.34,</u> y3: <u>6154063.51,</u> x4: <u>524405.78,</u> y4: <u>6154348.03,</u> x5: <u>525139.74,</u> y5: <u>6154537.60,</u> x6: <u>524735.34,</u> y6: <u>6154063.51</u>			<u>God kemisk tilstand</u> <u>senest 22. december</u> <u>2021</u>
<u>o4484 x y</u>	Kommune(r): <u>Odense</u> Navn: <u>Marbækrenden</u>	x1: <u>584797.55,</u> y1: <u>6146484.72,</u> x2: <u>586230.15,</u> y2: <u>6148009.77</u>	<u>RW1</u>	<u>2,68</u>	<u>God økologisk tilstand</u> <u>senest 22. december</u> <u>2027</u> <u>God kemisk tilstand</u> <u>senest 22. december</u> <u>2021</u>
<u>o8217 b</u>	Kommune(r): <u>Faaborg-Midtfyn</u> Navn: <u>Sallinge Å</u>	x1: <u>596511.63,</u> y1: <u>6122357.91,</u> x2: <u>596199.12,</u> y2: <u>6122595.94</u>	<u>RW2</u>	<u>0,6</u>	<u>God økologisk tilstand</u> <u>senest 22. december</u> <u>2027</u> <u>God kemisk tilstand</u> <u>senest 22. december</u> <u>2021</u>
<u>1.6.c-0360-050</u>	Kommune(r): <u>Norddjurs</u> Navn: <u>Ørum Å - Opstr.</u> <u>Stenvad - Op</u>	x1: <u>601037.02,</u> y1: <u>6258891.54,</u> x2: <u>600310.36,</u> y2: <u>6258872.08</u>	<u>RW2</u>	<u>0,83</u>	<u>God økologisk tilstand</u> <u>senest 22. december</u> <u>2027</u> <u>God kemisk tilstand</u> <u>senest 22. december</u> <u>2021</u>
<u>o8877 o</u>	Kommune(r): <u>Vesthimmerlands</u> Navn: <u>Simested Å</u>	x1: <u>529842.75,</u> y1: <u>6282864.15,</u> x2: <u>533732.66,</u> y2: <u>6283122.71</u>	<u>RW2</u>	<u>4,73</u>	<u>God økologisk tilstand</u> <u>senest 22. december</u> <u>2021</u> <u>God kemisk tilstand</u> <u>senest 22. december</u> <u>2021</u>
<u>ode 1.12 774</u>	Kommune(r): <u>Assens</u> Navn: <u>Løgismose Skov</u> <u>Afløb</u>	x1: <u>569312.52,</u> y1: <u>6115110.12,</u> x2: <u>568913.84,</u> y2: <u>6115327.97</u>	<u>RW1</u>	<u>0,47</u>	<u>God økologisk tilstand</u> <u>senest 22. december</u> <u>2027</u> <u>God kemisk tilstand</u> <u>senest 22. december</u> <u>2021</u>
<u>o5196 x</u>	Kommune(r): <u>Varde</u> Navn: <u>Uden navn</u>	x1: <u>477369.98,</u> y1: <u>6178891.60,</u> x2: <u>477913.90,</u> y2: <u>6177928.63,</u> x3: <u>477385.23,</u> y3: <u>6177190.35,</u> x4: <u>476947.85,</u> y4: <u>6176975.72,</u> x5: <u>477385.23,</u> y5: <u>6177190.35,</u> x6: <u>476608.00,</u>	<u>RW1</u>	<u>4,84</u>	<u>God økologisk tilstand</u> <u>senest 22. december</u> <u>2027</u> <u>God kemisk tilstand</u> <u>senest 22. december</u> <u>2021</u>

		<u>y6: 6177583.06,</u> <u>x7: 477459.16,</u> <u>y7: 6179010.91,</u> <u>x8: 477369.98,</u> <u>y8: 6178891.60,</u> <u>x9: 477702.47,</u> <u>y9: 6177516.57,</u> <u>x10: 477448.16,</u> <u>y10: 6177759.77,</u> <u>x11: 477702.47,</u> <u>y11: 6177516.57,</u> <u>x12: 477385.23,</u> <u>y12: 6177190.35,</u> <u>x13: 477913.90,</u> <u>y13: 6177928.63,</u> <u>x14: 477702.47,</u> <u>y14: 6177516.57,</u> <u>x15: 477369.98,</u> <u>y15: 6178891.60,</u> <u>x16: 477255.38,</u> <u>y16: 6178974.95,</u> <u>x17: 478385.03,</u> <u>y17: 6177937.56,</u> <u>x18: 477913.90,</u> <u>y18: 6177928.63</u>			
<u>rib 1.10.02198</u>	<u>Kommune(r):</u> <u>Vejen</u> <u>Navn:</u> <u>Uden navn</u>	<u>x1: 499040.35,</u> <u>y1: 6141439.79,</u> <u>x2: 498671.53,</u> <u>y2: 6141095.88</u>	<u>RW1</u>	<u>0,56</u>	<u>God økologisk tilstand</u> <u>senest 22. december</u> <u>2027</u> <u>God kemisk tilstand</u> <u>senest 22. december</u> <u>2021</u>
<u>o8616</u>	<u>Kommune(r):</u> <u>Horsens, Silkeborg</u> <u>Navn:</u> <u>Nimdrup Bæk -</u> <u>Grædstrup Skov</u>	<u>x1: 536819.78,</u> <u>y1: 6202503.11,</u> <u>x2: 533698.01,</u> <u>y2: 6206589.97,</u> <u>x3: 533835.89,</u> <u>y3: 6207233.15,</u> <u>x4: 533698.01,</u> <u>y4: 6206589.97,</u> <u>x5: 533698.01,</u> <u>y5: 6206589.97,</u> <u>x6: 533417.90,</u> <u>y6: 6206828.45</u>	<u>RW2</u>	<u>7,67</u>	<u>God økologisk tilstand</u> <u>senest 22. december</u> <u>2027</u> <u>God kemisk tilstand</u> <u>senest 22. december</u> <u>2027</u>
<u>o6050</u>	<u>Kommune(r):</u> <u>Silkeborg</u> <u>Navn:</u> <u>Katrinelund Bæk</u>	<u>x1: 541293.07,</u> <u>y1: 6220442.89,</u> <u>x2: 541522.05,</u> <u>y2: 6220944.05,</u> <u>x3: 541522.05,</u> <u>y3: 6220944.05,</u> <u>x4: 541483.40,</u> <u>y4: 6221088.77,</u> <u>x5: 541599.13,</u> <u>y5: 6221215.25,</u>	<u>RW1</u>	<u>1,11</u>	<u>God økologisk tilstand</u> <u>senest 22. december</u> <u>2027</u> <u>God kemisk tilstand</u> <u>senest 22. december</u> <u>2021</u>

		x6: <u>541522.05,</u> <u>y6: 6220944.05</u>			
<u>o8631</u>	Kommune(r): <u>Ringkøbing-Skjern</u> Navn: <u>Nørby Landkanal</u> <u>(Nørby bæk)</u>	x1: <u>462326.85,</u> <u>y1: 6211228.64,</u> <u>x2: 461610.25,</u> <u>y2: 6209387.85</u>	<u>RW2</u>	<u>6,06</u>	<u>God økologisk tilstand</u> <u>senest 22. december</u> <u>2027</u> <u>God kemisk tilstand</u> <u>senest 22. december</u> <u>2027</u>
<u>o6433</u>	Kommune(r): <u>Syddjurs</u> Navn: <u>Ugelbølle Bæk -</u> <u>Nedre løb</u>	x1: <u>587490.98,</u> <u>y1: 6239962.27,</u> <u>x2: 587302.76,</u> <u>y2: 6239535.40,</u> <u>x3: 587490.98,</u> <u>y3: 6239962.27,</u> <u>x4: 587488.22,</u> <u>y4: 6240239.66,</u> <u>x5: 587490.98,</u> <u>y5: 6239962.27,</u> <u>x6: 587338.72,</u> <u>y6: 6239987.30</u>	<u>RW1</u>	<u>1,2</u>	<u>God økologisk tilstand</u> <u>senest 22. december</u> <u>2021</u> <u>God kemisk tilstand</u> <u>senest 22. december</u> <u>2021</u>
<u>o10538_x</u>	Kommune(r): <u>Ringkøbing-Skjern</u> Navn: <u>Omme Å</u>	x1: <u>488869.89,</u> <u>y1: 6189171.64,</u> <u>x2: 483706.31,</u> <u>y2: 6191192.57</u>	<u>RW3</u>	<u>8,33</u>	<u>God økologisk tilstand</u> <u>senest 22. december</u> <u>2021</u> <u>God kemisk tilstand</u> <u>senest 22. december</u> <u>2021</u>
<u>o8895_a</u>	Kommune(r): <u>Vesthimmerlands</u> Navn: <u>Trend Å</u>	x1: <u>519963.56,</u> <u>y1: 6296382.07,</u> <u>x2: 519064.95,</u> <u>y2: 6296658.17</u>	<u>RW2</u>	<u>1,01</u>	<u>God økologisk tilstand</u> <u>senest 22. december</u> <u>2027</u> <u>God kemisk tilstand</u> <u>senest 22. december</u> <u>2021</u>
<u>o8647_a</u>	Kommune(r): <u>Ringkøbing-Skjern</u> Navn: <u>Egeris Mølleå</u>	x1: <u>480825.42,</u> <u>y1: 6212417.34,</u> <u>x2: 477278.32,</u> <u>y2: 6215388.81</u>	<u>RW2</u>	<u>6,82</u>	<u>God økologisk tilstand</u> <u>senest 22. december</u> <u>2027</u> <u>God kemisk tilstand</u> <u>senest 22. december</u> <u>2021</u>
<u>o6087</u>	Kommune(r): <u>Silkeborg</u> Navn: <u>Skadebæk</u>	x1: <u>533646.96,</u> <u>y1: 6222637.90,</u> <u>x2: 533045.02,</u> <u>y2: 6222134.43</u>	<u>RW1</u>	<u>0,88</u>	<u>God økologisk tilstand</u> <u>senest 22. december</u> <u>2027</u> <u>God kemisk tilstand</u> <u>senest 22. december</u> <u>2021</u>
<u>o10398</u>	Kommune(r): <u>Kolding</u> Navn: <u>Vester Nebel Å</u>	x1: <u>523667.43,</u> <u>y1: 6152217.54,</u> <u>x2: 522977.57,</u> <u>y2: 6151322.77</u>	<u>RW2</u>	<u>1,67</u>	<u>God økologisk tilstand</u> <u>senest 22. december</u> <u>2021</u> <u>God kemisk tilstand</u>

					<u>senest 22. december 2021</u>
<u>o4613</u>	<u>Kommune(r):</u> <u>Vejen</u> <u>Navn:</u> <u>Uden navn</u>	<u>x1: 500842.51,</u> <u>y1: 6153023.92,</u> <u>x2: 501410.58,</u> <u>y2: 6151943.33,</u> <u>x3: 501095.36,</u> <u>y3: 6153026.21,</u> <u>x4: 500842.51,</u> <u>y4: 6153023.92,</u> <u>x5: 500842.51,</u> <u>y5: 6153023.92,</u> <u>x6: 500842.43,</u> <u>y6: 6153776.55</u>	<u>RW1</u>	<u>2,58</u>	<u>God økologisk tilstand</u> <u>senest 22. december 2027</u> <u>God kemisk tilstand</u> <u>senest 22. december 2021</u>
<u>o10533</u>	<u>Kommune(r):</u> <u>Esbjerg</u> <u>Navn:</u> <u>Kongeåen</u>	<u>x1: 487698.51,</u> <u>y1: 6140395.95,</u> <u>x2: 482899.99,</u> <u>y2: 6138433.62</u>	<u>RW3</u>	<u>6,93</u>	<u>God økologisk tilstand</u> <u>senest 22. december 2021</u> <u>God kemisk tilstand</u> <u>senest 22. december 2021</u>
<u>o5728</u>	<u>Kommune(r):</u> <u>Odder, Aarhus</u> <u>Navn:</u> <u>Vl. sydøst for</u> <u>Skovgård, ved</u>	<u>x1: 574519.02,</u> <u>y1: 6208784.43,</u> <u>x2: 574543.85,</u> <u>y2: 6207393.61,</u> <u>x3: 574516.49,</u> <u>y3: 6209228.14,</u> <u>x4: 574514.90,</u> <u>y4: 6209488.36,</u> <u>x5: 574519.02,</u> <u>y5: 6208784.43,</u> <u>x6: 574095.12,</u> <u>y6: 6208930.28,</u> <u>x7: 574516.49,</u> <u>y7: 6209228.14,</u> <u>x8: 574011.88,</u> <u>y8: 6209185.83,</u> <u>x9: 574516.49,</u> <u>y9: 6209228.14,</u> <u>x10: 574519.02,</u> <u>y10: 6208784.43</u>	<u>RW1</u>	<u>3,69</u>	<u>God økologisk tilstand</u> <u>senest 22. december 2027</u> <u>God kemisk tilstand</u> <u>senest 22. december 2021</u>
<u>o6334</u>	<u>Kommune(r):</u> <u>Syddjurs</u> <u>Navn:</u> <u>Grønfeld Bæk</u>	<u>x1: 596721.82,</u> <u>y1: 6235539.45,</u> <u>x2: 596066.51,</u> <u>y2: 6236253.89</u>	<u>RW1</u>	<u>1,12</u>	<u>God økologisk tilstand</u> <u>senest 22. december 2021</u> <u>God kemisk tilstand</u> <u>senest 22. december 2021</u>
<u>o10232</u>	<u>Kommune(r):</u> <u>Silkeborg</u> <u>Navn:</u> <u>Lillebæk - m. kilder</u>	<u>x1: 528141.40,</u> <u>y1: 6212507.30,</u> <u>x2: 527372.73,</u> <u>y2: 6213430.80</u>	<u>RW1</u>	<u>1,6</u>	<u>God økologisk tilstand</u> <u>senest 22. december 2027</u> <u>God kemisk tilstand</u>

					<u>senest 22. december 2021</u>
<u>o9961</u>	Kommune(r): <u>Thisted</u> Navn: <u>Djernæs Grøft</u>	<u>x1: 499321.15,</u> <u>y1: 6330624.17,</u> <u>x2: 497667.97,</u> <u>y2: 6328585.46</u>	<u>RW5</u>	<u>2,76</u>	<u>God økologisk tilstand</u> <u>senest 22. december 2027</u> <u>God kemisk tilstand</u> <u>senest 22. december 2021</u>
<u>o8236 m</u>	Kommune(r): <u>Haderslev, Tønder</u> Navn: <u>Uden navn</u>	<u>x1: 507145.27,</u> <u>y1: 6121352.08,</u> <u>x2: 501528.49,</u> <u>y2: 6120368.39</u>	<u>RW2</u>	<u>6,01</u>	<u>God økologisk tilstand</u> <u>senest 22. december 2021</u> <u>God kemisk tilstand</u> <u>senest 22. december 2021</u>
<u>o6344</u>	Kommune(r): <u>Silkeborg</u> Navn: <u>Haller Å</u>	<u>x1: 519556.47,</u> <u>y1: 6234167.32,</u> <u>x2: 515448.44,</u> <u>y2: 6236575.16,</u> <u>x3: 521140.14,</u> <u>y3: 6234691.77,</u> <u>x4: 519556.47,</u> <u>y4: 6234167.32,</u> <u>x5: 521478.27,</u> <u>y5: 6231468.26,</u> <u>x6: 519556.47,</u> <u>y6: 6234167.32</u>	<u>RW1</u>	<u>11,05</u>	<u>God økologisk tilstand</u> <u>senest 22. december 2027</u> <u>God kemisk tilstand</u> <u>senest 22. december 2021</u>
<u>o8352 b</u>	Kommune(r): <u>Kolding</u> Navn: <u>Seest Mølleå</u>	<u>x1: 527475.65,</u> <u>y1: 6147960.58,</u> <u>x2: 525865.80,</u> <u>y2: 6149975.52</u>	<u>RW2</u>	<u>4,07</u>	<u>God økologisk tilstand</u> <u>senest 22. december 2021</u> <u>God kemisk tilstand</u> <u>senest 22. december 2021</u>
<u>aal1.2.0832</u>	Kommune(r): <u>Brønderslev</u> Navn: <u>Østerå</u>	<u>x1: 563901.92,</u> <u>y1: 6350681.65,</u> <u>x2: 562116.25,</u> <u>y2: 6350171.60</u>	<u>RW2</u>	<u>2,09</u>	<u>God økologisk tilstand</u> <u>senest 22. december 2027</u> <u>God kemisk tilstand</u> <u>senest 22. december 2021</u>
<u>o5896</u>	Kommune(r): <u>Silkeborg</u> Navn: <u>Thomaskær Bæk</u>	<u>x1: 537780.61,</u> <u>y1: 6216912.03,</u> <u>x2: 537352.94,</u> <u>y2: 6217281.29,</u> <u>x3: 537771.35,</u> <u>y3: 6216713.06,</u> <u>x4: 537780.61,</u> <u>y4: 6216912.03,</u> <u>x5: 538095.33,</u> <u>y5: 6217125.25,</u> <u>x6: 537780.61,</u> <u>y6: 6216912.03</u>	<u>RW1</u>	<u>1,27</u>	<u>God økologisk tilstand</u> <u>senest 22. december 2021</u> <u>God kemisk tilstand</u> <u>senest 22. december 2021</u>

<u>o7490</u>	<u>Kommune(r):</u> <u>Morsø</u> <u>Navn:</u> <u>Sundby Bæk</u>	<u>x1: 479365.97,</u> <u>y1: 6302396.49,</u> <u>x2: 478508.11,</u> <u>y2: 6302393.20,</u> <u>x3: 479365.97,</u> <u>y3: 6302396.49,</u> <u>x4: 479333.44,</u> <u>y4: 6302838.53,</u> <u>x5: 479591.29,</u> <u>y5: 6302346.55,</u> <u>x6: 479365.97,</u> <u>y6: 6302396.49</u>	<u>RW1</u>	<u>1,65</u>	<u>God økologisk tilstand</u> <u>senest 22. december</u> <u>2027</u> <u>God kemisk tilstand</u> <u>senest 22. december</u> <u>2021</u>
<u>rin 1.8 00270</u>	<u>Kommune(r):</u> <u>Herning</u> <u>Navn:</u> <u>Merrild Bæk</u>	<u>x1: 488387.46,</u> <u>y1: 6228643.33,</u> <u>x2: 486350.39,</u> <u>y2: 6228878.29</u>	<u>RW1</u>	<u>2,28</u>	<u>God økologisk tilstand</u> <u>senest 22. december</u> <u>2027</u> <u>God kemisk tilstand</u> <u>senest 22. december</u> <u>2021</u>
<u>o10317 x</u>	<u>Kommune(r):</u> <u>Brønderslev</u> <u>Navn:</u> <u>Tranget Bæk</u>	<u>x1: 577006.94,</u> <u>y1: 6344230.77,</u> <u>x2: 574685.94,</u> <u>y2: 6343216.11</u>	<u>RW1</u>	<u>3</u>	<u>God økologisk tilstand</u> <u>senest 22. december</u> <u>2021</u> <u>God kemisk tilstand</u> <u>senest 22. december</u> <u>2021</u>
<u>o4020</u>	<u>Kommune(r):</u> <u>Faaborg-Midtfyn,</u> <u>Nyborg</u> <u>Navn:</u> <u>Helleloseafløbet</u>	<u>x1: 601716.67,</u> <u>y1: 6128576.41,</u> <u>x2: 600489.92,</u> <u>y2: 6130790.37,</u> <u>x3: 601716.67,</u> <u>y3: 6128576.41,</u> <u>x4: 601640.37,</u> <u>y4: 6128463.69,</u> <u>x5: 601812.84,</u> <u>y5: 6128424.29,</u> <u>x6: 601716.67,</u> <u>y6: 6128576.41</u>	<u>RW1</u>	<u>3,12</u>	<u>God økologisk tilstand</u> <u>senest 22. december</u> <u>2021</u> <u>God kemisk tilstand</u> <u>senest 22. december</u> <u>2027</u>
<u>o8509</u>	<u>Kommune(r):</u> <u>Vejle, Hedensted</u> <u>Navn:</u> <u>Sole Bæk</u>	<u>x1: 536958.64,</u> <u>y1: 6180186.14,</u> <u>x2: 535883.14,</u> <u>y2: 6179713.59</u>	<u>RW2</u>	<u>1,4</u>	<u>God økologisk tilstand</u> <u>senest 22. december</u> <u>2027</u> <u>God kemisk tilstand</u> <u>senest 22. december</u> <u>2021</u>
<u>o6902</u>	<u>Kommune(r):</u> <u>Lemvig</u> <u>Navn:</u> <u>Bæk i Sandemose</u>	<u>x1: 464380.23,</u> <u>y1: 6260715.80,</u> <u>x2: 462686.59,</u> <u>y2: 6260702.63</u>	<u>RW1</u>	<u>1,76</u>	<u>God økologisk tilstand</u> <u>senest 22. december</u> <u>2021</u> <u>God kemisk tilstand</u> <u>senest 22. december</u> <u>2021</u>
<u>o8817 d</u>	<u>Kommune(r):</u> <u>Holstebro</u>	<u>x1: 486367.26,</u> <u>y1: 6262676.82,</u>	<u>RW2</u>	<u>1,75</u>	<u>God økologisk tilstand</u> <u>senest 22. december</u>

	Navn: <u>Ålskov Bæk</u> (<u>Råstgård Bæk</u>)	x2: <u>485207.81</u> , y2: <u>6261612.30</u>			<u>2027</u> <u>God kemisk tilstand</u> <u>senest 22. december</u> <u>2021</u>
<u>ode 1.15 10</u>	Kommune(r): <u>Nyborg</u> Navn: <u>Sorte Å- Lamdrup</u>	x1: <u>605278.99</u> , y1: <u>6118439.33</u> , x2: <u>605401.72</u> , y2: <u>6119371.90</u>	<u>RW1</u>	<u>1,48</u>	<u>God økologisk tilstand</u> <u>senest 22. december</u> <u>2021</u> <u>God kemisk tilstand</u> <u>senest 22. december</u> <u>2021</u>
<u>a10031</u>	Kommune(r): <u>Rebild, Aalborg</u> Navn: <u>Uden navn</u>	x1: <u>543754.80</u> , y1: <u>6312709.63</u> , x2: <u>543359.68</u> , y2: <u>6311691.85</u>	<u>RW1</u>	<u>1,52</u>	<u>God økologisk tilstand</u> <u>senest 22. december</u> <u>2021</u> <u>God kemisk tilstand</u> <u>senest 22. december</u> <u>2021</u>
<u>o10288</u>	Kommune(r): <u>Randers</u> Navn: <u>Vl. i Støvring</u> <u>Sønderskov, s</u>	x1: <u>573976.86</u> , y1: <u>6261862.94</u> , x2: <u>573474.14</u> , y2: <u>6261727.17</u>	<u>RW1</u>	<u>0,87</u>	<u>God økologisk tilstand</u> <u>senest 22. december</u> <u>2027</u> <u>God kemisk tilstand</u> <u>senest 22. december</u> <u>2021</u>
<u>o3626</u>	Kommune(r): <u>Svendborg</u> Navn: <u>Gammeldamsafløbet</u>	x1: <u>610986.06</u> , y1: <u>6114360.12</u> , x2: <u>612439.82</u> , y2: <u>6113765.22</u>	<u>RW1</u>	<u>2,51</u>	<u>God økologisk tilstand</u> <u>senest 22. december</u> <u>2027</u> <u>God kemisk tilstand</u> <u>senest 22. december</u> <u>2021</u>
<u>o9831</u>	Kommune(r): <u>Middelfart</u> Navn: <u>Hygind Bæk</u>	x1: <u>555465.50</u> , y1: <u>6139012.53</u> , x2: <u>553923.40</u> , y2: <u>6138615.10</u>	<u>RW5</u>	<u>1,85</u>	<u>God økologisk tilstand</u> <u>senest 22. december</u> <u>2027</u> <u>God kemisk tilstand</u> <u>senest 22. december</u> <u>2021</u>
<u>o7702</u>	Kommune(r): <u>Thisted</u> Navn: <u>Lynge Bæk</u>	x1: <u>501372.74</u> , y1: <u>6324418.31</u> , x2: <u>500840.35</u> , y2: <u>6324949.32</u> , x3: <u>501372.74</u> , y3: <u>6324418.31</u> , x4: <u>501129.92</u> , y4: <u>6324056.13</u> , x5: <u>502019.64</u> , y5: <u>6324680.96</u> , x6: <u>501372.74</u> , y6: <u>6324418.31</u>	<u>RW1</u>	<u>2,19</u>	<u>God økologisk tilstand</u> <u>senest 22. december</u> <u>2027</u> <u>God kemisk tilstand</u> <u>senest 22. december</u> <u>2021</u>
<u>o6677</u>	Kommune(r): <u>Norrdjurs</u>	x1: <u>610695.30</u> , y1: <u>6250312.93</u>	<u>RW1</u>	<u>0,94</u>	<u>God økologisk tilstand</u> <u>senest 22. december</u>

	Navn: <u>Gammellose Bæk</u> - <u>Nedre løb</u>	x2: <u>609792.08,</u> y2: <u>6250143.40</u>			<u>2021</u> <u>God kemisk tilstand</u> <u>senest 22. december</u> <u>2021</u>
<u>o5090</u>	Kommune(r): <u>Vejle</u> Navn: <u>Tirsbæk</u>	x1: <u>540128.83,</u> y1: <u>6173771.19,</u> x2: <u>540020.82,</u> y2: <u>6174274.96</u>	<u>RW1</u>	<u>0,65</u>	<u>God økologisk tilstand</u> <u>senest 22. december</u> <u>2021</u> <u>God kemisk tilstand</u> <u>senest 22. december</u> <u>2021</u>
<u>o6127</u>	Kommune(r): <u>Silkeborg</u> Navn: <u>Lysbro Bæk</u>	x1: <u>531146.65,</u> y1: <u>6224968.76,</u> x2: <u>531708.62,</u> y2: <u>6225032.30,</u> x3: <u>531708.62,</u> y3: <u>6225032.30,</u> x4: <u>531441.97,</u> y4: <u>6225215.28,</u> x5: <u>531982.61,</u> y5: <u>6224896.15,</u> x6: <u>531708.62,</u> y6: <u>6225032.30</u>	<u>RW1</u>	<u>1,55</u>	<u>God økologisk tilstand</u> <u>senest 22. december</u> <u>2021</u> <u>God kemisk tilstand</u> <u>senest 22. december</u> <u>2021</u>
<u>o3400</u>	Kommune(r): <u>Svendborg</u> Navn: <u>Nørreskov Bæk</u>	x1: <u>604370.30,</u> y1: <u>6096801.01,</u> x2: <u>603478.03,</u> y2: <u>6096427.89,</u> x3: <u>604370.30,</u> y3: <u>6096801.01,</u> x4: <u>603881.28,</u> y4: <u>6097206.47,</u> x5: <u>604430.74,</u> y5: <u>6096764.90,</u> x6: <u>604378.76,</u> y6: <u>6096826.60,</u> x7: <u>604430.74,</u> y7: <u>6096764.90,</u> x8: <u>604370.30,</u> y8: <u>6096801.01,</u> x9: <u>604835.89,</u> y9: <u>6096508.13,</u> x10: <u>604430.74,</u> y10: <u>6096764.90</u>	<u>RW1</u>	<u>2,79</u>	<u>God økologisk tilstand</u> <u>senest 22. december</u> <u>2021</u> <u>God kemisk tilstand</u> <u>senest 22. december</u> <u>2021</u>
<u>o8905</u>	Kommune(r): <u>Vesthimmerlands,</u> <u>Rebild</u> Navn: <u>Torsted Bæk</u>	x1: <u>540231.25,</u> y1: <u>6301596.51,</u> x2: <u>537353.61,</u> y2: <u>6304215.40,</u> x3: <u>537382.36,</u> y3: <u>6304219.50,</u> x4: <u>537353.61,</u> y4: <u>6304215.40,</u> x5: <u>537353.61,</u> y5: <u>6304215.40,</u>	<u>RW2</u>	<u>10,19</u>	<u>God økologisk tilstand</u> <u>senest 22. december</u> <u>2027</u> <u>God kemisk tilstand</u> <u>senest 22. december</u> <u>2021</u>

		x6: 537369.67, y6: 6304195.91, x7: 538739.77, y7: 6300460.77, x8: 540231.25, y8: 6301596.51, x9: 540294.57, y9: 6301721.80, x10: 540231.25, y10: 6301596.51			
<u>o6516</u>	Kommune(r): Favrskov Navn: Kollerup Bæk - Strækning ove	x1: 566612.89, y1: 6242366.98, x2: 566219.06, y2: 6242584.71	RW1	<u>0,58</u>	God økologisk tilstand senest 22. december 2027 God kemisk tilstand senest 22. december 2021
<u>ode 1.15 571</u>	Kommune(r): Faaborg-Midtfyn Navn: Uden navn	x1: 586323.00, y1: 6104882.46, x2: 586221.97, y2: 6105778.22, x3: 586323.00, y3: 6104882.46, x4: 586230.47, y4: 6104859.44, x5: 586460.42, y5: 6105252.45, x6: 586323.00, y6: 6104882.46	RW1	<u>1,46</u>	God økologisk tilstand senest 22. december 2027 God kemisk tilstand senest 22. december 2021
<u>o9481 y</u>	Kommune(r): Holstebro Navn: Hellegård Å	x1: 485060.96, y1: 6252718.92, x2: 485336.53, y2: 6251617.29	RW4	<u>1,4</u>	God økologisk tilstand senest 22. december 2027 God kemisk tilstand senest 22. december 2021
<u>o8585</u>	Kommune(r): Billund, Herning Navn: Døvling Bæk	x1: 495745.26, y1: 6193879.39, x2: 491292.50, y2: 6199624.43	RW2	<u>9,43</u>	God økologisk tilstand senest 22. december 2027 God kemisk tilstand senest 22. december 2021
<u>o8678</u>	Kommune(r): Silkeborg, Ikast- Brande Navn: Kalkensbæk	x1: 526899.93, y1: 6220934.00, x2: 524001.75, y2: 6223036.44, x3: 524001.75, y3: 6223036.44, x4: 524086.20, y4: 6223322.99, x5: 526899.93, y5: 6220934.00, x6: 526561.59,	RW2	<u>6,94</u>	God økologisk tilstand senest 22. december 2027 God kemisk tilstand senest 22. december 2021

		<u>y6: 6220625.38,</u> <u>x7: 523895.32,</u> <u>y7: 6223840.85,</u> <u>x8: 524001.75,</u> <u>y8: 6223036.44,</u> <u>x9: 527545.95,</u> <u>y9: 6220657.18,</u> <u>x10: 526899.93,</u> <u>y10: 6220934.00</u>			
<u>o8300 b</u>	<u>Kommune(r):</u> <u>Kolding</u> <u>Navn:</u> <u>Uden navn</u>	<u>x1: 528769.99,</u> <u>y1: 6140349.16,</u> <u>x2: 525065.70,</u> <u>y2: 6138710.01</u>	<u>RW2</u>	<u>4,81</u>	<u>God økologisk tilstand</u> <u>senest 22. december</u> <u>2027</u> <u>God kemisk tilstand</u> <u>senest 22. december</u> <u>2021</u>
<u>o7832</u>	<u>Kommune(r):</u> <u>Brønderslev</u> <u>Navn:</u> <u>Lygtebæk</u>	<u>x1: 560460.75,</u> <u>y1: 6346789.28,</u> <u>x2: 555295.70,</u> <u>y2: 6345479.41</u>	<u>RW1</u>	<u>6,38</u>	<u>God økologisk tilstand</u> <u>senest 22. december</u> <u>2027</u> <u>God kemisk tilstand</u> <u>senest 22. december</u> <u>2021</u>
<u>c00150</u>	<u>Kommune(r):</u> <u>Skanderborg</u> <u>Navn:</u> <u>Knudå -</u> <u>Gammelgård Sø -</u> <u>Ven og V</u>	<u>x1: 555501.31,</u> <u>y1: 6220113.34,</u> <u>x2: 554509.84,</u> <u>y2: 6218752.35,</u> <u>x3: 554537.32,</u> <u>y3: 6218696.55,</u> <u>x4: 554509.84,</u> <u>y4: 6218752.35,</u> <u>x5: 554509.84,</u> <u>y5: 6218752.35,</u> <u>x6: 554494.31,</u> <u>y6: 6218738.13,</u> <u>x7: 555501.31,</u> <u>y7: 6220113.34,</u> <u>x8: 555236.33,</u> <u>y8: 6220442.98,</u> <u>x9: 556225.37,</u> <u>y9: 6221007.47,</u> <u>x10: 555501.31,</u> <u>y10: 6220113.34</u>	<u>RW2</u>	<u>3,8</u>	<u>God økologisk tilstand</u> <u>senest 22. december</u> <u>2027</u> <u>God kemisk tilstand</u> <u>senest 22. december</u> <u>2021</u>
<u>o6336</u>	<u>Kommune(r):</u> <u>Silkeborg</u> <u>Navn:</u> <u>Vandløb</u> <u>Nørskovlund</u>	<u>x1: 532178.31,</u> <u>y1: 6236258.66,</u> <u>x2: 532022.29,</u> <u>y2: 6235277.60</u>	<u>RW1</u>	<u>1,22</u>	<u>God økologisk tilstand</u> <u>senest 22. december</u> <u>2021</u> <u>God kemisk tilstand</u> <u>senest 22. december</u> <u>2021</u>
<u>o10337</u>	<u>Kommune(r):</u> <u>Hjørring</u>	<u>x1: 575292.63,</u> <u>y1: 6364515.86,</u> <u>x2: 574622.81,</u> <u>y2: 6365409.53</u>	<u>RW1</u>	<u>1,2</u>	<u>God økologisk tilstand</u> <u>senest 22. december</u> <u>2027</u>

	<u>Navn:</u> <u>Uden navn</u>				<u>God kemisk tilstand</u> <u>senest 22. december</u> <u>2021</u>
<u>o7318</u>	<u>Kommune(r):</u> <u>Skive</u> <u>Navn:</u> <u>Nautrup-Glynge</u> <u>Bæk</u>	<u>x1: 494314.20,</u> <u>y1: 6289415.11,</u> <u>x2: 493001.00,</u> <u>y2: 6287935.08,</u> <u>x3: 494253.72,</u> <u>y3: 6290171.30,</u> <u>x4: 494203.66,</u> <u>y4: 6290178.00,</u> <u>x5: 494203.66,</u> <u>y5: 6290178.00,</u> <u>x6: 493892.39,</u> <u>y6: 6290237.72,</u> <u>x7: 494203.66,</u> <u>y7: 6290178.00,</u> <u>x8: 494314.20,</u> <u>y8: 6289415.11,</u> <u>x9: 494369.57,</u> <u>y9: 6289382.68,</u> <u>x10: 494314.20,</u> <u>y10: 6289415.11,</u> <u>x11: 494456.91,</u> <u>y11: 6289401.63,</u> <u>x12: 494369.57,</u> <u>y12: 6289382.68,</u> <u>x13: 495238.89,</u> <u>y13: 6288372.07,</u> <u>x14: 494369.57,</u> <u>y14: 6289382.68</u>	<u>RW1</u>	<u>5,14</u>	<u>God økologisk tilstand</u> <u>senest 22. december</u> <u>2021</u> <u>God kemisk tilstand</u> <u>senest 22. december</u> <u>2021</u>
<u>o7287</u>	<u>Kommune(r):</u> <u>Thisted</u> <u>Navn:</u> <u>Uden navn</u>	<u>x1: 458235.07,</u> <u>y1: 6287392.41,</u> <u>x2: 457728.79,</u> <u>y2: 6287099.21</u>	<u>RW1</u>	<u>0,65</u>	<u>God økologisk tilstand</u> <u>senest 22. december</u> <u>2027</u> <u>God kemisk tilstand</u> <u>senest 22. december</u> <u>2021</u>
<u>o5430</u>	<u>Kommune(r):</u> <u>Vejle</u> <u>Navn:</u> <u>Tilløb til Tinnet</u> <u>Bæk</u>	<u>x1: 525281.13,</u> <u>y1: 6193249.50,</u> <u>x2: 525693.06,</u> <u>y2: 6193655.45</u>	<u>RW1</u>	<u>0,64</u>	<u>God økologisk tilstand</u> <u>senest 22. december</u> <u>2021</u> <u>God kemisk tilstand</u> <u>senest 22. december</u> <u>2021</u>
<u>o8303</u>	<u>Kommune(r):</u> <u>Esbjerg</u> <u>Navn:</u> <u>Uden navn</u>	<u>x1: 481021.07,</u> <u>y1: 6140825.11,</u> <u>x2: 479601.00,</u> <u>y2: 6140089.39</u>	<u>RW2</u>	<u>1,84</u>	<u>God økologisk tilstand</u> <u>senest 22. december</u> <u>2027</u> <u>God kemisk tilstand</u> <u>senest 22. december</u> <u>2021</u>
<u>o6571</u>	<u>Kommune(r):</u> <u>Syddjurs</u>	<u>x1: 590248.94,</u> <u>y1: 6245264.39,</u>	<u>RW1</u>	<u>1,15</u>	<u>God økologisk tilstand</u> <u>senest 22. december</u>

	Navn: Medkær Bæk	x2: 589915.92, y2: 6244939.42, x3: 589917.08, y3: 6244719.24, x4: 589892.26, y4: 6244688.15, x5: 589923.57, y5: 6244830.97, x6: 589915.92, y6: 6244939.42, x7: 589923.57, y7: 6244830.97, x8: 589747.56, y8: 6244836.73, x9: 589923.57, y9: 6244830.97, x10: 589917.08, y10: 6244719.24, x11: 589966.06, y11: 6244702.41, x12: 589917.08, y12: 6244719.24, x13: 589915.92, y13: 6244939.42, x14: 589770.24, y14: 6244934.19			<u>2021</u> God kemisk tilstand senest 22. december <u>2021</u>
<u>c00297</u>	Kommune(r): Viborg Navn: Lånnum Bæk med tilløb	x1: 506565.40, y1: 6257308.38, x2: 505040.86, y2: 6259889.65	<u>RW1</u>	<u>3,93</u>	God økologisk tilstand senest 22. december <u>2027</u> God kemisk tilstand senest 22. december <u>2021</u>
<u>o7456</u>	Kommune(r): Rebild Navn: Blindbæk	x1: 541902.40, y1: 6298899.44, x2: 538958.15, y2: 6298999.91, x3: 540348.30, y3: 6298136.07, x4: 538958.15, y4: 6298999.91, x5: 538958.15, y5: 6298999.91, x6: 538124.32, y6: 6298664.20	<u>RW1</u>	<u>6,84</u>	God økologisk tilstand senest 22. december <u>2027</u> God kemisk tilstand senest 22. december <u>2021</u>
<u>ode 1.12 862</u>	Kommune(r): Middelfart Navn: Kauslunde- Gamborg Skel	x1: 550147.10, y1: 6148061.40, x2: 549141.96, y2: 6147327.10	<u>RW1</u>	<u>1,93</u>	God økologisk tilstand senest 22. december <u>2027</u> God kemisk tilstand senest 22. december <u>2021</u>
<u>o8721</u>	Kommune(r): Herning	x1: 494442.44, y1: 6236928.35,	<u>RW2</u>	<u>2,57</u>	God økologisk tilstand senest 22. december

	Navn: Bredvig Bæk	x2: <u>492156.50,</u> y2: <u>6237702.32</u>			<u>2027</u> God kemisk tilstand senest 22. december <u>2021</u>
<u>o7944</u>	Kommune(r): Hjørring Navn: Sejlstrup Møllebæk	x1: <u>554026.87,</u> y1: <u>6363874.34,</u> x2: <u>552319.56,</u> y2: <u>6366055.34</u>	<u>RW1</u>	<u>3,11</u>	<u>God økologisk tilstand</u> <u>senest 22. december</u> <u>2027</u> <u>God kemisk tilstand</u> <u>senest 22. december</u> <u>2021</u>
<u>o8239 b</u>	Kommune(r): Assens Navn: Åsemosebækken	x1: <u>576242.51,</u> y1: <u>6125504.32,</u> x2: <u>575177.42,</u> y2: <u>6126617.74</u>	<u>RW2</u>	<u>1,82</u>	<u>God økologisk tilstand</u> <u>senest 22. december</u> <u>2027</u> <u>God kemisk tilstand</u> <u>senest 22. december</u> <u>2021</u>
<u>o7816</u>	Kommune(r): Brønderslev Navn: Uden navn	x1: <u>565954.64,</u> y1: <u>6344714.01,</u> x2: <u>565714.05,</u> y2: <u>6343592.96</u>	<u>RW1</u>	<u>1,37</u>	<u>God økologisk tilstand</u> <u>senest 22. december</u> <u>2021</u> <u>God kemisk tilstand</u> <u>senest 22. december</u> <u>2021</u>
<u>o8800 b</u>	Kommune(r): Lemvig Navn: Fåremølle Å	x1: <u>454735.30,</u> y1: <u>6256451.54,</u> x2: <u>454077.12,</u> y2: <u>6258534.99</u>	<u>RW2</u>	<u>2,56</u>	<u>God økologisk tilstand</u> <u>senest 22. december</u> <u>2027</u> <u>God kemisk tilstand</u> <u>senest 22. december</u> <u>2021</u>
<u>1.6.c-0210-030</u>	Kommune(r): Syddjurs Navn: Skodå - V. f. Attrup Kær -	x1: <u>606923.83,</u> y1: <u>6243862.40,</u> x2: <u>605739.42,</u> y2: <u>6244115.08</u>	<u>RW2</u>	<u>1,22</u>	<u>God økologisk tilstand</u> <u>senest 22. december</u> <u>2027</u> <u>God kemisk tilstand</u> <u>senest 22. december</u> <u>2021</u>
<u>rib 1.10.00811</u>	Kommune(r): Varde Navn: Vestterp-Haltrup Bæk	x1: <u>485706.43,</u> y1: <u>6169097.83,</u> x2: <u>484116.62,</u> y2: <u>6169320.76</u>	<u>RW1</u>	<u>1,73</u>	<u>God økologisk tilstand</u> <u>senest 22. december</u> <u>2021</u> <u>God kemisk tilstand</u> <u>senest 22. december</u> <u>2021</u>
<u>o4576</u>	Kommune(r): Middelfart Navn: Ørredbæk	x1: <u>557908.29,</u> y1: <u>6151040.84,</u> x2: <u>557813.36,</u> y2: <u>6151836.63</u>	<u>RW1</u>	<u>0,95</u>	<u>God økologisk tilstand</u> <u>senest 22. december</u> <u>2021</u> <u>God kemisk tilstand</u> <u>senest 22. december</u> <u>2021</u>

<u>rib 1.8.01101n</u> <u>2</u>	<u>Kommune(r):</u> <u>Vejle</u> <u>Navn:</u> <u>FARRE BÆK</u>	<u>x1: 517520.57,</u> <u>y1: 6187624.90,</u> <u>x2: 517345.16,</u> <u>y2: 6187047.56</u>	<u>RW1</u>	<u>0,89</u>	<u>God økologisk tilstand</u> <u>senest 22. december</u> <u>2027</u> <u>God kemisk tilstand</u> <u>senest 22. december</u> <u>2021</u>
<u>o5131</u>	<u>Kommune(r):</u> <u>Hedensted</u> <u>Navn:</u> <u>Vandløb fra Breth</u>	<u>x1: 556650.89,</u> <u>y1: 6176145.03,</u> <u>x2: 555353.94,</u> <u>y2: 6175522.59,</u> <u>x3: 555353.94,</u> <u>y3: 6175522.59,</u> <u>x4: 554989.36,</u> <u>y4: 6176114.32,</u> <u>x5: 555353.94,</u> <u>y5: 6175522.59,</u> <u>x6: 554977.84,</u> <u>y6: 6175127.55</u>	<u>RW1</u>	<u>3,18</u>	<u>God økologisk tilstand</u> <u>senest 22. december</u> <u>2027</u> <u>God kemisk tilstand</u> <u>senest 22. december</u> <u>2021</u>
<u>o7634</u>	<u>Kommune(r):</u> <u>Aalborg</u> <u>Navn:</u> <u>Hyllebros Bæk</u>	<u>x1: 576223.35,</u> <u>y1: 6312069.54,</u> <u>x2: 576423.21,</u> <u>y2: 6315950.85</u>	<u>RW1</u>	<u>4,05</u>	<u>God økologisk tilstand</u> <u>senest 22. december</u> <u>2027</u> <u>God kemisk tilstand</u> <u>senest 22. december</u> <u>2021</u>
<u>o8758</u>	<u>Kommune(r):</u> <u>Holstebro</u> <u>Navn:</u> <u>Savstrup Å</u>	<u>x1: 489637.76,</u> <u>y1: 6247003.29,</u> <u>x2: 485071.32,</u> <u>y2: 6246872.24,</u> <u>x3: 484101.41,</u> <u>y3: 6245837.34,</u> <u>x4: 483933.54,</u> <u>y4: 6246049.39,</u> <u>x5: 484466.10,</u> <u>y5: 6246433.93,</u> <u>x6: 483933.54,</u> <u>y6: 6246049.39,</u> <u>x7: 484466.10,</u> <u>y7: 6246433.93,</u> <u>x8: 483884.23,</u> <u>y8: 6247483.12,</u> <u>x9: 485071.32,</u> <u>y9: 6246872.24,</u> <u>x10: 484977.81,</u> <u>y10: 6247261.21,</u> <u>x11: 484466.10,</u> <u>y11: 6246433.93,</u> <u>x12: 485071.32,</u> <u>y12: 6246872.24,</u> <u>x13: 483933.54,</u> <u>y13: 6246049.39,</u> <u>x14: 482367.00,</u> <u>y14: 6245656.52</u>	<u>RW2</u>	<u>13,31</u>	<u>God økologisk tilstand</u> <u>senest 22. december</u> <u>2021</u> <u>God kemisk tilstand</u> <u>senest 22. december</u> <u>2021</u>

<u>c00207</u>	<u>Kommune(r):</u> <u>Assens</u> <u>Navn:</u> <u>Uden navn</u>	<u>x1: 579579.87,</u> <u>y1: 6127649.98,</u> <u>x2: 579247.12,</u> <u>y2: 6127925.31,</u> <u>x3: 579495.77,</u> <u>y3: 6128012.78,</u> <u>x4: 579247.12,</u> <u>y4: 6127925.31,</u> <u>x5: 579247.12,</u> <u>y5: 6127925.31,</u> <u>x6: 578896.27,</u> <u>y6: 6127916.69</u>	<u>RW1</u>	<u>1,09</u>	<u>God økologisk tilstand</u> <u>senest 22. december</u> <u>2021</u> <u>God kemisk tilstand</u> <u>senest 22. december</u> <u>2021</u>
<u>o10117</u>	<u>Kommune(r):</u> <u>Hedensted</u> <u>Navn:</u> <u>Uden navn</u>	<u>x1: 550745.43,</u> <u>y1: 6170547.59,</u> <u>x2: 550443.12,</u> <u>y2: 6171217.47</u>	<u>RW1</u>	<u>0,82</u>	<u>God økologisk tilstand</u> <u>senest 22. december</u> <u>2021</u> <u>God kemisk tilstand</u> <u>senest 22. december</u> <u>2021</u>
<u>1.5.c-0685-030</u>	<u>Kommune(r):</u> <u>Favrskov</u> <u>Navn:</u> <u>Rønbæk - Nedre</u> <u>løb</u>	<u>x1: 567949.63,</u> <u>y1: 6234995.93,</u> <u>x2: 567098.44,</u> <u>y2: 6235269.94</u>	<u>RW2</u>	<u>0,94</u>	<u>God økologisk tilstand</u> <u>senest 22. december</u> <u>2027</u> <u>God kemisk tilstand</u> <u>senest 22. december</u> <u>2021</u>
<u>1.5.b-0450-010</u>	<u>Kommune(r):</u> <u>Syddjurs</u> <u>Navn:</u> <u>Tendrup Bæk</u>	<u>x1: 581164.02,</u> <u>y1: 6241477.05,</u> <u>x2: 580871.71,</u> <u>y2: 6241070.54</u>	<u>RW1</u>	<u>0,63</u>	<u>God økologisk tilstand</u> <u>senest 22. december</u> <u>2021</u> <u>God kemisk tilstand</u> <u>senest 22. december</u> <u>2021</u>
<u>o8538 x</u>	<u>Kommune(r):</u> <u>Billund, Vejle</u> <u>Navn:</u> <u>Nordre kanal</u>	<u>x1: 502827.82,</u> <u>y1: 6180853.44,</u> <u>x2: 490456.68,</u> <u>y2: 6187191.79,</u> <u>x3: 503090.50,</u> <u>y3: 6181186.55,</u> <u>x4: 502827.82,</u> <u>y4: 6180853.44,</u> <u>x5: 505812.32,</u> <u>y5: 6180332.11,</u> <u>x6: 502827.82,</u> <u>y6: 6180853.44</u>	<u>RW2</u>	<u>18,22</u>	<u>God økologisk tilstand</u> <u>senest 22. december</u> <u>2027</u> <u>God kemisk tilstand</u> <u>senest 22. december</u> <u>2027</u>
<u>o8526</u>	<u>Kommune(r):</u> <u>Vejle</u> <u>Navn:</u> <u>Omme Å</u>	<u>x1: 512715.65,</u> <u>y1: 6183713.00,</u> <u>x2: 510781.35,</u> <u>y2: 6183601.71</u>	<u>RW2</u>	<u>3,29</u>	<u>God økologisk tilstand</u> <u>senest 22. december</u> <u>2021</u> <u>God kemisk tilstand</u> <u>senest 22. december</u> <u>2021</u>
<u>o8233</u>	<u>Kommune(r):</u> <u>Esbjerg</u>	<u>x1: 483280.06,</u> <u>y1: 6126506.61,</u>	<u>RW2</u>	<u>6,37</u>	<u>God økologisk tilstand</u> <u>senest 22. december</u>

	Navn: Uden navn	x2: <u>477848.60,</u> y2: <u>6127544.34</u>			<u>2027</u> God kemisk tilstand senest 22. december <u>2021</u>
<u>o7047</u>	Kommune(r): Skive Navn: Strandet Bæk	x1: <u>514716.59,</u> y1: <u>6269713.63,</u> x2: <u>513662.61,</u> y2: <u>6270176.19</u>	RW1	<u>1,27</u>	God økologisk tilstand senest 22. december <u>2021</u> God kemisk tilstand senest 22. december <u>2021</u>
<u>ode 1.13 194</u>	Kommune(r): Faaborg-Midtfyn Navn: "Lervang"	x1: <u>585924.08,</u> y1: <u>6124271.40,</u> x2: <u>585526.11,</u> y2: <u>6123682.60</u>	RW1	<u>0,78</u>	God økologisk tilstand senest 22. december <u>2027</u> God kemisk tilstand senest 22. december <u>2021</u>
<u>o5948</u>	Kommune(r): Skanderborg Navn: Mosbæk	x1: <u>556530.74,</u> y1: <u>6218845.17,</u> x2: <u>557116.76,</u> y2: <u>6217982.42</u>	RW1	<u>1,14</u>	God økologisk tilstand senest 22. december <u>2021</u> God kemisk tilstand senest 22. december <u>2021</u>
<u>o10468</u>	Kommune(r): Herning Navn: Fjederholt Å	x1: <u>500778.28,</u> y1: <u>6214261.51,</u> x2: <u>504708.49,</u> y2: <u>6215082.16</u>	RW2	<u>5,9</u>	God økologisk tilstand senest 22. december <u>2021</u> God kemisk tilstand senest 22. december <u>2021</u>
<u>o7421</u>	Kommune(r): Morsø Navn: Brydebæk	x1: <u>491016.39,</u> y1: <u>6297350.31,</u> x2: <u>490238.72,</u> y2: <u>6296766.10</u>	RW1	<u>1,08</u>	God økologisk tilstand senest 22. december <u>2027</u> God kemisk tilstand senest 22. december <u>2021</u>
<u>o4136</u>	Kommune(r): Kolding Navn: Uden navn	x1: <u>520709.36,</u> y1: <u>6133933.40,</u> x2: <u>519665.86,</u> y2: <u>6135096.96,</u> x3: <u>519665.86,</u> y3: <u>6135096.96,</u> x4: <u>519625.75,</u> y4: <u>6135087.76,</u> x5: <u>519665.86,</u> y5: <u>6135096.96,</u> x6: <u>519628.62,</u> y6: <u>6135175.32</u>	RW1	<u>1,82</u>	God økologisk tilstand senest 22. december <u>2027</u> God kemisk tilstand senest 22. december <u>2021</u>
<u>o8746b</u>	Kommune(r): Silkeborg, Viborg	x1: <u>535919.60,</u> y1: <u>6245085.50,</u>	RW2	<u>11</u>	God økologisk tilstand senest 22. december

	Navn: <u>Tange Å</u>	x2: <u>530119.71</u> , y2: <u>6241029.28</u>			<u>2021</u> <u>God kemisk tilstand</u> <u>senest 22. december</u> <u>2021</u>
<u>o6510</u>	Kommune(r): <u>Viborg</u> Navn: <u>Skovgård Grøfter</u>	x1: <u>535576.26</u> , y1: <u>6242317.15</u> , x2: <u>535112.57</u> , y2: <u>6242320.18</u> , x3: <u>535576.26</u> , y3: <u>6242317.15</u> , x4: <u>535572.19</u> , y4: <u>6242365.53</u> , x5: <u>535628.24</u> , y5: <u>6242343.13</u> , x6: <u>535576.26</u> , y6: <u>6242317.15</u>	<u>RW1</u>	<u>0,62</u>	<u>God økologisk tilstand</u> <u>senest 22. december</u> <u>2021</u> <u>God kemisk tilstand</u> <u>senest 22. december</u> <u>2021</u>
<u>o6996_x</u>	Kommune(r): <u>Viborg</u> Navn: <u>Kølsen Møllebæk</u>	x1: <u>522353.03</u> , y1: <u>6263788.07</u> , x2: <u>522451.22</u> , y2: <u>6265602.58</u>	<u>RW1</u>	<u>2,27</u>	<u>God økologisk tilstand</u> <u>senest 22. december</u> <u>2021</u> <u>God kemisk tilstand</u> <u>senest 22. december</u> <u>2021</u>
<u>1.6.d-0015-010</u>	Kommune(r): <u>Syddjurs</u> Navn: <u>Melbæk</u>	x1: <u>607615.35</u> , y1: <u>6229404.36</u> , x2: <u>607278.20</u> , y2: <u>6229355.00</u>	<u>RW1</u>	<u>0,34</u>	<u>God økologisk tilstand</u> <u>senest 22. december</u> <u>2027</u> <u>God kemisk tilstand</u> <u>senest 22. december</u> <u>2021</u>
<u>o3896_a</u>	Kommune(r): <u>Assens</u> Navn: <u>Tingbækken</u>	x1: <u>567748.30</u> , y1: <u>6125209.67</u> , x2: <u>567366.31</u> , y2: <u>6126335.27</u>	<u>RW1</u>	<u>1,34</u>	<u>God økologisk tilstand</u> <u>senest 22. december</u> <u>2027</u> <u>God kemisk tilstand</u> <u>senest 22. december</u> <u>2021</u>
<u>o5787_y</u>	Kommune(r): <u>Herning</u> , <u>Ringkøbing-Skjern</u> Navn: <u>Favsmose Bæk</u>	x1: <u>491611.45</u> , y1: <u>6212774.37</u> , x2: <u>491154.36</u> , y2: <u>6210875.66</u> , x3: <u>491154.36</u> , y3: <u>6210875.66</u> , x4: <u>490956.55</u> , y4: <u>6209970.59</u> , x5: <u>491154.36</u> , y5: <u>6210875.66</u> , x6: <u>492872.16</u> , y6: <u>6211427.74</u>	<u>RW1</u>	<u>5,35</u>	<u>God økologisk tilstand</u> <u>senest 22. december</u> <u>2027</u> <u>God kemisk tilstand</u> <u>senest 22. december</u> <u>2021</u>
<u>o732</u>	Kommune(r): <u>Aarhus</u>	x1: <u>570142.38</u> , y1: <u>6214052.59</u> , x2: <u>570043.01</u> , y2: <u>6214771.70</u>	<u>RW1</u>	<u>0,82</u>	<u>God økologisk tilstand</u> <u>senest 22. december</u> <u>2021</u>

	<u>Navn:</u> <u>Vl. fra Ravnholt</u>				<u>God kemisk tilstand</u> <u>senest 22. december</u> <u>2021</u>
<u>o8404</u>	<u>Kommune(r):</u> <u>Esbjerg, Varde</u> <u>Navn:</u> <u>Uden navn</u>	<u>x1: 460816.66,</u> <u>y1: 6159641.08,</u> <u>x2: 460066.58,</u> <u>y2: 6161388.22,</u> <u>x3: 460066.58,</u> <u>y3: 6161388.22,</u> <u>x4: 459762.21,</u> <u>y4: 6161629.49,</u> <u>x5: 461204.06,</u> <u>y5: 6160730.77,</u> <u>x6: 460066.58,</u> <u>y6: 6161388.22</u>	<u>RW2</u>	<u>3,92</u>	<u>God økologisk tilstand</u> <u>senest 22. december</u> <u>2021</u> <u>God kemisk tilstand</u> <u>senest 22. december</u> <u>2021</u>
<u>o8284</u>	<u>Kommune(r):</u> <u>Vejen</u> <u>Navn:</u> <u>Uden navn</u>	<u>x1: 515394.76,</u> <u>y1: 6136780.90,</u> <u>x2: 514871.71,</u> <u>y2: 6136964.09,</u> <u>x3: 515394.76,</u> <u>y3: 6136780.90,</u> <u>x4: 515394.75,</u> <u>y4: 6136780.90,</u> <u>x5: 515405.11,</u> <u>y5: 6136775.95,</u> <u>x6: 515394.76,</u> <u>y6: 6136780.90,</u> <u>x7: 515405.63,</u> <u>y7: 6136779.02,</u> <u>x8: 515394.76,</u> <u>y8: 6136780.90</u>	<u>RW2</u>	<u>0,69</u>	<u>God økologisk tilstand</u> <u>senest 22. december</u> <u>2027</u> <u>God kemisk tilstand</u> <u>senest 22. december</u> <u>2021</u>
<u>o8970 b</u>	<u>Kommune(r):</u> <u>Hjørring</u> <u>Navn:</u> <u>Dalsgårde Bæk</u>	<u>x1: 554825.61,</u> <u>y1: 6371148.57,</u> <u>x2: 554533.75,</u> <u>y2: 6373374.41</u>	<u>RW2</u>	<u>2,9</u>	<u>God økologisk tilstand</u> <u>senest 22. december</u> <u>2027</u> <u>God kemisk tilstand</u> <u>senest 22. december</u> <u>2021</u>
<u>o3615 b</u>	<u>Kommune(r):</u> <u>Faaborg-Midtfyn,</u> <u>Svendborg</u> <u>Navn:</u> <u>Uden navn</u>	<u>x1: 595968.50,</u> <u>y1: 6113284.65,</u> <u>x2: 597335.19,</u> <u>y2: 6113197.78,</u> <u>x3: 597281.65,</u> <u>y3: 6113180.99,</u> <u>x4: 597335.19,</u> <u>y4: 6113197.78,</u> <u>x5: 597335.19,</u> <u>y5: 6113197.78,</u> <u>x6: 596933.79,</u> <u>y6: 6113118.46</u>	<u>RW1</u>	<u>3,42</u>	<u>God økologisk tilstand</u> <u>senest 22. december</u> <u>2021</u> <u>God kemisk tilstand</u> <u>senest 22. december</u> <u>2021</u>
<u>aal1.1.0631</u>	<u>Kommune(r):</u> <u>Hjørring</u>	<u>x1: 559972.08,</u> <u>y1: 6357245.77,</u> <u>x2: 558258.92,</u> <u>y2: 6358790.04</u>	<u>RW1</u>	<u>2,57</u>	<u>God økologisk tilstand</u> <u>senest 22. december</u> <u>2027</u>

	Navn: <u>Rakkeby Å</u>				<u>God kemisk tilstand senest 22. december 2021</u>
<u>rib 1.8.00155</u>	Kommune(r): <u>Varde</u> Navn: <u>Egknud-Lindbjerg bæk</u>	<u>x1: 478821.12,</u> <u>y1: 6181819.96,</u> <u>x2: 478259.08,</u> <u>y2: 6182011.93</u>	<u>RW1</u>	<u>0,62</u>	<u>God økologisk tilstand senest 22. december 2027</u> <u>God kemisk tilstand senest 22. december 2021</u>
<u>1.6.c-0785-010</u>	Kommune(r): <u>Syddjurs</u> Navn: <u>Rosen Bæk</u>	<u>x1: 587881.32,</u> <u>y1: 6249569.89,</u> <u>x2: 587696.56,</u> <u>y2: 6250292.16</u>	<u>RW1</u>	<u>0,93</u>	<u>God økologisk tilstand senest 22. december 2027</u> <u>God kemisk tilstand senest 22. december 2021</u>
<u>o3653 x</u>	Kommune(r): <u>Faaborg-Midtfyn,</u> <u>Svendborg</u> Navn: <u>Uden navn</u>	<u>x1: 604081.14,</u> <u>y1: 6114754.40,</u> <u>x2: 603200.59,</u> <u>y2: 6115068.20,</u> <u>x3: 603152.46,</u> <u>y3: 6115051.94,</u> <u>x4: 603108.19,</u> <u>y4: 6115127.90,</u> <u>x5: 603200.59,</u> <u>y5: 6115068.20,</u> <u>x6: 603152.46,</u> <u>y6: 6115051.94,</u> <u>x7: 603200.59,</u> <u>y7: 6115068.20,</u> <u>x8: 603139.72,</u> <u>y8: 6114995.69,</u> <u>x9: 603174.80,</u> <u>y9: 6115675.96,</u> <u>x10: 603200.59,</u> <u>y10: 6115068.20,</u> <u>x11: 603152.46,</u> <u>y11: 6115051.94,</u> <u>x12: 603079.41,</u> <u>y12: 6115057.86</u>	<u>RW1</u>	<u>2,11</u>	<u>God økologisk tilstand senest 22. december 2021</u> <u>God kemisk tilstand senest 22. december 2021</u>
<u>o10201</u>	Kommune(r): <u>Herning,</u> <u>Ringkøbing-Skjern</u> Navn: <u>Vinbæk</u>	<u>x1: 484196.45,</u> <u>y1: 6201341.04,</u> <u>x2: 483038.76,</u> <u>y2: 6200703.87</u>	<u>RW1</u>	<u>1,6</u>	<u>God økologisk tilstand senest 22. december 2027</u> <u>God kemisk tilstand senest 22. december 2021</u>
<u>c00200</u>	Kommune(r): <u>Assens</u> Navn: <u>Å Å, Damrenden og Frederikshavea</u>	<u>x1: 564758.05,</u> <u>y1: 6120262.53,</u> <u>x2: 563491.58,</u> <u>y2: 6120361.18,</u> <u>x3: 563491.58,</u> <u>y3: 6120361.18,</u>	<u>RW2</u>	<u>2,36</u>	<u>God økologisk tilstand senest 22. december 2027</u> <u>God kemisk tilstand</u>

		<u>x4: 563278.99,</u> <u>y4: 6120605.25,</u> <u>x5: 563491.58,</u> <u>y5: 6120361.18,</u> <u>x6: 563320.15,</u> <u>y6: 6119966.28</u>			<u>senest 22. december</u> <u>2027</u>
<u>o8027 c</u>	<u>Kommune(r):</u> <u>Frederikshavn,</u> <u>Hjørring</u> <u>Navn:</u> <u>Uden navn</u>	<u>x1: 583841.69,</u> <u>y1: 6376721.52,</u> <u>x2: 584673.46,</u> <u>y2: 6374207.53,</u> <u>x3: 582387.04,</u> <u>y3: 6374505.71,</u> <u>x4: 581826.21,</u> <u>y4: 6374218.75,</u> <u>x5: 584673.46,</u> <u>y5: 6374207.53,</u> <u>x6: 582387.04,</u> <u>y6: 6374505.71,</u> <u>x7: 584673.46,</u> <u>y7: 6374207.53,</u> <u>x8: 583981.04,</u> <u>y8: 6373954.94,</u> <u>x9: 582387.04,</u> <u>y9: 6374505.71,</u> <u>x10: 581705.25,</u> <u>y10: 6375054.42</u>	<u>RW1</u>	<u>8,74</u>	<u>God økologisk tilstand</u> <u>senest 22. december</u> <u>2027</u> <u>God kemisk tilstand</u> <u>senest 22. december</u> <u>2021</u>
<u>o1987 y</u>	<u>Kommune(r):</u> <u>Nordfyns</u> <u>Navn:</u> <u>Uden navn</u>	<u>x1: 567624.69,</u> <u>y1: 6145506.13,</u> <u>x2: 566599.54,</u> <u>y2: 6148499.71</u>	<u>RW1</u>	<u>4,74</u>	<u>God økologisk tilstand</u> <u>senest 22. december</u> <u>2027</u> <u>God kemisk tilstand</u> <u>senest 22. december</u> <u>2021</u>
<u>rin 1.2 00461</u>	<u>Kommune(r):</u> <u>Struer</u> <u>Navn:</u> <u>Bæk vest for</u> <u>Resenstad (Dalg</u>	<u>x1: 470687.03,</u> <u>y1: 6263727.96,</u> <u>x2: 469709.26,</u> <u>y2: 6264066.67</u>	<u>RW1</u>	<u>1,06</u>	<u>God økologisk tilstand</u> <u>senest 22. december</u> <u>2027</u> <u>God kemisk tilstand</u> <u>senest 22. december</u> <u>2021</u>
<u>o8169</u>	<u>Kommune(r):</u> <u>Faaborg-Midtfyn</u> <u>Navn:</u> <u>Møllebækken</u>	<u>x1: 575353.40,</u> <u>y1: 6111094.71,</u> <u>x2: 573893.91,</u> <u>y2: 6110697.00</u>	<u>RW2</u>	<u>2,03</u>	<u>God økologisk tilstand</u> <u>senest 22. december</u> <u>2027</u> <u>God kemisk tilstand</u> <u>senest 22. december</u> <u>2021</u>
<u>o8968 e</u>	<u>Kommune(r):</u> <u>Frederikshavn</u> <u>Navn:</u> <u>Elling Å</u>	<u>x1: 581854.61,</u> <u>y1: 6366732.66,</u> <u>x2: 580208.66,</u> <u>y2: 6363783.81</u>	<u>RW2</u>	<u>6,51</u>	<u>God økologisk tilstand</u> <u>senest 22. december</u> <u>2021</u> <u>God kemisk tilstand</u> <u>senest 22. december</u> <u>2021</u>

<u>o7789 x</u>	Kommune(r): <u>Brønderslev</u> Navn: <u>Bjørnbæk</u>	x1: <u>568510.49,</u> y1: <u>6340203.30,</u> x2: <u>565150.77,</u> y2: <u>6340346.15</u>	<u>RW1</u>	<u>4,28</u>	<u>God økologisk tilstand</u> <u>senest 22. december</u> <u>2027</u> <u>God kemisk tilstand</u> <u>senest 22. december</u> <u>2021</u>
<u>o5646 x</u>	Kommune(r): <u>Ringkøbing-Skiern</u> Navn: <u>Slumstrup</u> <u>Møllebæk</u>	x1: <u>476405.19,</u> y1: <u>6206251.12,</u> x2: <u>473174.94,</u> y2: <u>6203769.52</u>	<u>RW2</u>	<u>6,06</u>	<u>God økologisk tilstand</u> <u>senest 22. december</u> <u>2027</u> <u>God kemisk tilstand</u> <u>senest 22. december</u> <u>2021</u>
<u>1.5.e-1285-010</u>	Kommune(r): <u>Favrskov</u> Navn: <u>Voldby Bæk</u>	x1: <u>561118.17,</u> y1: <u>6235274.95,</u> x2: <u>557807.43,</u> y2: <u>6234169.95</u>	<u>RW5</u>	<u>4,09</u>	<u>God økologisk tilstand</u> <u>senest 22. december</u> <u>2027</u> <u>God kemisk tilstand</u> <u>senest 22. december</u> <u>2021</u>
<u>o7317</u>	Kommune(r): <u>Thisted</u> Navn: <u>Vandløb Ved</u> <u>Gramstrup</u>	x1: <u>457821.81,</u> y1: <u>6289934.98,</u> x2: <u>457362.83,</u> y2: <u>6289961.47,</u> x3: <u>457808.11,</u> y3: <u>6290060.45,</u> x4: <u>457821.81,</u> y4: <u>6289934.98,</u> x5: <u>457909.89,</u> y5: <u>6289785.42,</u> x6: <u>457821.81,</u> y6: <u>6289934.98</u>	<u>RW1</u>	<u>0,88</u>	<u>God økologisk tilstand</u> <u>senest 22. december</u> <u>2027</u> <u>God kemisk tilstand</u> <u>senest 22. december</u> <u>2021</u>
<u>o8480 h</u>	Kommune(r): <u>Billund, Varde</u> Navn: <u>Ansager Å</u>	x1: <u>489183.72,</u> y1: <u>6172431.18,</u> x2: <u>484501.72,</u> y2: <u>6172920.60</u>	<u>RW2</u>	<u>6,71</u>	<u>God økologisk tilstand</u> <u>senest 22. december</u> <u>2021</u> <u>God kemisk tilstand</u> <u>senest 22. december</u> <u>2021</u>
<u>ode 1.13 439</u>	Kommune(r): <u>Faaborg-Midtfyn</u> Navn: <u>Frisenvænge</u>	x1: <u>586987.01,</u> y1: <u>6108870.17,</u> x2: <u>586707.89,</u> y2: <u>6108775.43,</u> x3: <u>586580.96,</u> y3: <u>6108609.69,</u> x4: <u>586707.89,</u> y4: <u>6108775.43,</u> x5: <u>586939.62,</u> y5: <u>6108825.26,</u> x6: <u>586882.38,</u> y6: <u>6108788.22,</u> x7: <u>586987.01,</u> y7: <u>6108870.17,</u>	<u>RW1</u>	<u>1,45</u>	<u>God økologisk tilstand</u> <u>senest 22. december</u> <u>2021</u> <u>God kemisk tilstand</u> <u>senest 22. december</u> <u>2021</u>

		<u>x8: 586939.62,</u> <u>y8: 6108825.26,</u> <u>x9: 586707.89,</u> <u>y9: 6108775.43,</u> <u>x10: 586559.53,</u> <u>y10: 6108575.41,</u> <u>x11: 586988.95,</u> <u>y11: 6108728.33,</u> <u>x12: 586939.62,</u> <u>y12: 6108825.26,</u> <u>x13: 587114.26,</u> <u>y13: 6109033.33,</u> <u>x14: 586987.01,</u> <u>y14: 6108870.17</u>			
<u>o7411</u>	<u>Kommune(r):</u> <u>Rebild</u> <u>Navn:</u> <u>Uden navn</u>	<u>x1: 564113.17,</u> <u>y1: 6296369.51,</u> <u>x2: 562294.28,</u> <u>y2: 6295466.34</u>	<u>RW1</u>	<u>2,82</u>	<u>God økologisk tilstand</u> <u>senest 22. december</u> <u>2027</u> <u>God kemisk tilstand</u> <u>senest 22. december</u> <u>2027</u>
<u>c00362</u>	<u>Kommune(r):</u> <u>Hedensted</u> <u>Navn:</u> <u>Uldum Lilleå</u>	<u>x1: 538116.68,</u> <u>y1: 6189002.71,</u> <u>x2: 536871.58,</u> <u>y2: 6190033.36</u>	<u>RW1</u>	<u>1,67</u>	<u>God økologisk tilstand</u> <u>senest 22. december</u> <u>2027</u> <u>God kemisk tilstand</u> <u>senest 22. december</u> <u>2021</u>
<u>o6493</u>	<u>Kommune(r):</u> <u>Syddjurs</u> <u>Navn:</u> <u>Knubbro Bæk -</u> <u>Oldagergård-F</u>	<u>x1: 590524.61,</u> <u>y1: 6240807.42,</u> <u>x2: 590153.06,</u> <u>y2: 6240368.19,</u> <u>x3: 590427.19,</u> <u>y3: 6240126.07,</u> <u>x4: 590153.06,</u> <u>y4: 6240368.19,</u> <u>x5: 590153.06,</u> <u>y5: 6240368.19,</u> <u>x6: 589914.62,</u> <u>y6: 6240484.35</u>	<u>RW1</u>	<u>1,43</u>	<u>God økologisk tilstand</u> <u>senest 22. december</u> <u>2027</u> <u>God kemisk tilstand</u> <u>senest 22. december</u> <u>2021</u>
<u>o4599</u>	<u>Kommune(r):</u> <u>Kerteminde</u> <u>Navn:</u> <u>Ålekisterenden</u>	<u>x1: 603317.32,</u> <u>y1: 6152881.71,</u> <u>x2: 604660.40,</u> <u>y2: 6152996.91</u>	<u>RW1</u>	<u>2,1</u>	<u>God økologisk tilstand</u> <u>senest 22. december</u> <u>2027</u> <u>God kemisk tilstand</u> <u>senest 22. december</u> <u>2021</u>
<u>1.5.e-0805-010</u>	<u>Kommune(r):</u> <u>Silkeborg</u> <u>Navn:</u> <u>Elmtedal Bæk</u>	<u>x1: 538421.42,</u> <u>y1: 6234757.98,</u> <u>x2: 537824.22,</u> <u>y2: 6235473.01</u>	<u>RW1</u>	<u>1,03</u>	<u>God økologisk tilstand</u> <u>senest 22. december</u> <u>2021</u> <u>God kemisk tilstand</u> <u>senest 22. december</u> <u>2021</u>

<u>o6215</u>	<u>Kommune(r):</u> <u>Silkeborg</u> <u>Navn:</u> <u>Amerika Bæk</u>	<u>x1: 544372.74,</u> <u>y1: 6229809.33,</u> <u>x2: 543575.37,</u> <u>y2: 6230217.08</u>	<u>RW1</u>	<u>1</u>	<u>God økologisk tilstand</u> <u>senest 22. december</u> <u>2021</u> <u>God kemisk tilstand</u> <u>senest 22. december</u> <u>2021</u>
<u>o7762</u>	<u>Kommune(r):</u> <u>Aalborg</u> <u>Navn:</u> <u>Hostrup Vang Grøft</u>	<u>x1: 558554.16,</u> <u>y1: 6333888.11,</u> <u>x2: 556119.25,</u> <u>y2: 6333170.24</u>	<u>RW1</u>	<u>3,1</u>	<u>God økologisk tilstand</u> <u>senest 22. december</u> <u>2027</u> <u>God kemisk tilstand</u> <u>senest 22. december</u> <u>2021</u>
<u>rib 1.10.02201</u>	<u>Kommune(r):</u> <u>Vejen</u> <u>Navn:</u> <u>Uden navn</u>	<u>x1: 501044.37,</u> <u>y1: 6140900.71,</u> <u>x2: 499452.39,</u> <u>y2: 6140817.36</u>	<u>RW1</u>	<u>1,64</u>	<u>God økologisk tilstand</u> <u>senest 22. december</u> <u>2027</u> <u>God kemisk tilstand</u> <u>senest 22. december</u> <u>2021</u>
<u>rin 1.8 00525</u>	<u>Kommune(r):</u> <u>Ringkøbing-Skjern</u> <u>Navn:</u> <u>Astrup Grøft med</u> <u>tilløb</u>	<u>x1: 461532.03,</u> <u>y1: 6224392.66,</u> <u>x2: 460453.69,</u> <u>y2: 6225138.26</u>	<u>RW1</u>	<u>1,42</u>	<u>God økologisk tilstand</u> <u>senest 22. december</u> <u>2027</u> <u>God kemisk tilstand</u> <u>senest 22. december</u> <u>2021</u>
<u>o7995</u>	<u>Kommune(r):</u> <u>Hjørring</u> <u>Navn:</u> <u>Uden navn</u>	<u>x1: 572038.97,</u> <u>y1: 6369954.70,</u> <u>x2: 568875.04,</u> <u>y2: 6371051.76</u>	<u>RW1</u>	<u>4</u>	<u>God økologisk tilstand</u> <u>senest 22. december</u> <u>2027</u> <u>God kemisk tilstand</u> <u>senest 22. december</u> <u>2021</u>
<u>o7825</u>	<u>Kommune(r):</u> <u>Brønderslev</u> <u>Navn:</u> <u>Greversvad Bæk</u>	<u>x1: 571145.02,</u> <u>y1: 6345535.68,</u> <u>x2: 569248.17,</u> <u>y2: 6345414.82,</u> <u>x3: 571160.94,</u> <u>y3: 6345562.24,</u> <u>x4: 571145.02,</u> <u>y4: 6345535.68,</u> <u>x5: 572761.47,</u> <u>y5: 6345116.72,</u> <u>x6: 571145.02,</u> <u>y6: 6345535.68</u>	<u>RW1</u>	<u>4,09</u>	<u>God økologisk tilstand</u> <u>senest 22. december</u> <u>2027</u> <u>God kemisk tilstand</u> <u>senest 22. december</u> <u>2021</u>
<u>o6465</u>	<u>Kommune(r):</u> <u>Holstebro</u> <u>Navn:</u> <u>Tilløb til Gryde Å</u> <u>ved Bovtr</u>	<u>x1: 473298.11,</u> <u>y1: 6240117.64,</u> <u>x2: 473069.35,</u> <u>y2: 6241020.99</u>	<u>RW1</u>	<u>1,01</u>	<u>God økologisk tilstand</u> <u>senest 22. december</u> <u>2021</u> <u>God kemisk tilstand</u> <u>senest 22. december</u> <u>2021</u>

<u>aal1.3.0207</u>	Kommune(r): <u>Mariagerfjord</u> Navn: <u>Rinddal Bæk</u>	x1: <u>559200.31</u> , y1: <u>6278856.47</u> , x2: <u>559104.21</u> , y2: <u>6279123.23</u>	<u>RW1</u>	<u>0,29</u>	<u>God økologisk tilstand</u> <u>senest 22. december</u> <u>2027</u> <u>God kemisk tilstand</u> <u>senest 22. december</u> <u>2021</u>
<u>o8178</u>	Kommune(r): <u>Haderslev</u> Navn: <u>Hoptrup Å</u>	x1: <u>529330.06</u> , y1: <u>6115078.19</u> , x2: <u>528316.17</u> , y2: <u>6113661.73</u> , x3: <u>529330.06</u> , y3: <u>6115078.19</u> , x4: <u>528991.91</u> , y4: <u>6115235.93</u> , x5: <u>529376.71</u> , y5: <u>6115046.43</u> , x6: <u>529330.06</u> , y6: <u>6115078.19</u>	<u>RW2</u>	<u>2,57</u>	<u>God økologisk tilstand</u> <u>senest 22. december</u> <u>2027</u> <u>God kemisk tilstand</u> <u>senest 22. december</u> <u>2021</u>
<u>o9352</u>	Kommune(r): <u>Silkeborg, Ikast- Brande</u> Navn: <u>Kongsø Bæk</u>	x1: <u>529303.88</u> , y1: <u>6207558.72</u> , x2: <u>528635.68</u> , y2: <u>6206783.17</u> , x3: <u>528710.80</u> , y3: <u>6205745.05</u> , x4: <u>528635.68</u> , y4: <u>6206783.17</u> , x5: <u>528635.68</u> , y5: <u>6206783.17</u> , x6: <u>528383.25</u> , y6: <u>6207030.37</u>	<u>RW4</u>	<u>2,74</u>	<u>God økologisk tilstand</u> <u>senest 22. december</u> <u>2027</u> <u>God kemisk tilstand</u> <u>senest 22. december</u> <u>2021</u>
<u>t399</u>	Kommune(r): <u>Struer</u> Navn: <u>Bæk ved Mø</u>	x1: <u>472831.59</u> , y1: <u>6262255.51</u> , x2: <u>472749.60</u> , y2: <u>6262650.39</u>	<u>RW1</u>	<u>0,41</u>	<u>God økologisk tilstand</u> <u>senest 22. december</u> <u>2021</u> <u>God kemisk tilstand</u> <u>senest 22. december</u> <u>2021</u>
<u>o8877 m</u>	Kommune(r): <u>Vesthimmerlands,</u> <u>Rebild,</u> <u>Mariagerfjord</u> Navn: <u>Simested Å</u>	x1: <u>539212.04</u> , y1: <u>6280989.07</u> , x2: <u>537161.39</u> , y2: <u>6282117.04</u> , x3: <u>539118.49</u> , y3: <u>6281239.15</u> , x4: <u>539212.04</u> , y4: <u>6280989.07</u> , x5: <u>540109.46</u> , y5: <u>6279858.15</u> , x6: <u>539212.04</u> , y6: <u>6280989.07</u>	<u>RW2</u>	<u>4,79</u>	<u>God økologisk tilstand</u> <u>senest 22. december</u> <u>2021</u> <u>God kemisk tilstand</u> <u>senest 22. december</u> <u>2021</u>
<u>o7955 d</u>	Kommune(r): <u>Hjørring</u>	x1: <u>573456.19</u> , y1: <u>6364021.47</u> , x2: <u>571764.25</u> , y2: <u>6363295.13</u> ,	<u>RW1</u>	<u>6,57</u>	<u>God økologisk tilstand</u> <u>senest 22. december</u> <u>2027</u>

	Navn: <u>Glimsholt Å</u>	x3: <u>572016.38,</u> y3: <u>6362696.15,</u> x4: <u>571764.25,</u> y4: <u>6363295.13,</u> x5: <u>571764.25,</u> y5: <u>6363295.13,</u> x6: <u>571509.85,</u> y6: <u>6363089.09</u>			<u>God kemisk tilstand</u> <u>senest 22. december</u> <u>2021</u>
<u>o5268 x</u>	Kommune(r): <u>Varde</u> Navn: <u>Hjedding bæk</u>	x1: <u>475195.56,</u> y1: <u>6182332.60,</u> x2: <u>473836.90,</u> y2: <u>6180933.13,</u> x3: <u>475563.95,</u> y3: <u>6180532.11,</u> x4: <u>475195.56,</u> y4: <u>6182332.60,</u> x5: <u>476080.39,</u> y5: <u>6183616.28,</u> x6: <u>475195.56,</u> y6: <u>6182332.60</u>	<u>RW1</u>	<u>6,14</u>	<u>God økologisk tilstand</u> <u>senest 22. december</u> <u>2027</u> <u>God kemisk tilstand</u> <u>senest 22. december</u> <u>2021</u>
<u>o7790</u>	Kommune(r): <u>Aalborg</u> Navn: <u>Uden navn</u>	x1: <u>557668.48,</u> y1: <u>6340506.21,</u> x2: <u>557616.74,</u> y2: <u>6339897.87</u>	<u>RW1</u>	<u>0,81</u>	<u>God økologisk tilstand</u> <u>senest 22. december</u> <u>2027</u> <u>God kemisk tilstand</u> <u>senest 22. december</u> <u>2021</u>
<u>o4256 a</u>	Kommune(r): <u>Middelfart</u> Navn: <u>Hygind Bæk</u>	x1: <u>556336.58,</u> y1: <u>6137538.35,</u> x2: <u>554744.16,</u> y2: <u>6138808.39</u>	<u>RW1</u>	<u>2,21</u>	<u>God økologisk tilstand</u> <u>senest 22. december</u> <u>2021</u> <u>God kemisk tilstand</u> <u>senest 22. december</u> <u>2021</u>
<u>o5033</u>	Kommune(r): <u>Hedensted</u> Navn: <u>Uden navn</u>	x1: <u>546396.88,</u> y1: <u>6171920.44,</u> x2: <u>546099.39,</u> y2: <u>6171743.04,</u> x3: <u>546479.22,</u> y3: <u>6171885.54,</u> x4: <u>546396.88,</u> y4: <u>6171920.44,</u> x5: <u>546485.96,</u> y5: <u>6172132.55,</u> x6: <u>546396.88,</u> y6: <u>6171920.44</u>	<u>RW1</u>	<u>0,7</u>	<u>God økologisk tilstand</u> <u>senest 22. december</u> <u>2021</u> <u>God kemisk tilstand</u> <u>senest 22. december</u> <u>2021</u>
<u>o3402</u>	Kommune(r): <u>Sønderborg</u> Navn: <u>Uden navn</u>	x1: <u>556732.38,</u> y1: <u>6096475.02,</u> x2: <u>558459.27,</u> y2: <u>6097291.92</u>	<u>RW1</u>	<u>2,66</u>	<u>God økologisk tilstand</u> <u>senest 22. december</u> <u>2027</u> <u>God kemisk tilstand</u> <u>senest 22. december</u> <u>2021</u>

<u>c00329</u>	Kommune(r): <u>Faaborg-Midtfyn</u> Navn: <u>Holmebæk</u>	x1: <u>603197.40,</u> y1: <u>6120708.03,</u> x2: <u>601819.38,</u> y2: <u>6119778.26</u>	<u>RW1</u>	<u>1,84</u>	<u>God økologisk tilstand</u> <u>senest 22. december</u> <u>2021</u> <u>God kemisk tilstand</u> <u>senest 22. december</u> <u>2027</u>
<u>o4217</u>	Kommune(r): <u>Vejen</u> Navn: <u>Uden navn</u>	x1: <u>515550.90,</u> y1: <u>6136961.13,</u> x2: <u>514826.94,</u> y2: <u>6137675.36</u>	<u>RW1</u>	<u>1,14</u>	<u>God økologisk tilstand</u> <u>senest 22. december</u> <u>2021</u> <u>God kemisk tilstand</u> <u>senest 22. december</u> <u>2021</u>
<u>o6397</u>	Kommune(r): <u>Syddjurs</u> Navn: <u>Nymølle Bæk - Ø. f.</u> <u>Kejlstr</u>	x1: <u>597022.22,</u> y1: <u>6238273.75,</u> x2: <u>597260.23,</u> y2: <u>6237044.60,</u> x3: <u>597245.72,</u> y3: <u>6238243.35,</u> x4: <u>597022.22,</u> y4: <u>6238273.75,</u> x5: <u>597260.23,</u> y5: <u>6237044.60,</u> x6: <u>597078.90,</u> y6: <u>6236870.85,</u> x7: <u>597260.23,</u> y7: <u>6237044.60,</u> x8: <u>597230.14,</u> y8: <u>6236744.75,</u> x9: <u>597022.22,</u> y9: <u>6238273.75,</u> x10: <u>596355.09,</u> y10: <u>6238775.23</u>	<u>RW1</u>	<u>3,59</u>	<u>God økologisk tilstand</u> <u>senest 22. december</u> <u>2027</u> <u>God kemisk tilstand</u> <u>senest 22. december</u> <u>2021</u>
<u>o7549</u>	Kommune(r): <u>Vesthimmerlands</u> Navn: <u>Næsby Dale Bæk</u>	x1: <u>511351.08,</u> y1: <u>6307596.98,</u> x2: <u>510674.35,</u> y2: <u>6307556.89</u>	<u>RW1</u>	<u>0,78</u>	<u>God økologisk tilstand</u> <u>senest 22. december</u> <u>2021</u> <u>God kemisk tilstand</u> <u>senest 22. december</u> <u>2021</u>
<u>1.5.c-0090-010</u>	Kommune(r): <u>Favrskov</u> Navn: <u>Gonhøj Bæk</u>	x1: <u>553790.17,</u> y1: <u>6241016.76,</u> x2: <u>553386.15,</u> y2: <u>6241411.16</u>	<u>RW1</u>	<u>0,61</u>	<u>God økologisk tilstand</u> <u>senest 22. december</u> <u>2027</u> <u>God kemisk tilstand</u> <u>senest 22. december</u> <u>2021</u>
<u>o6312</u>	Kommune(r): <u>Herning</u> Navn: <u>Bærkær Bæk</u>	x1: <u>473820.39,</u> y1: <u>6235419.66,</u> x2: <u>470683.88,</u> y2: <u>6233769.69,</u> x3: <u>474890.43,</u> y3: <u>6234856.74,</u>	<u>RW1</u>	<u>7,23</u>	<u>God økologisk tilstand</u> <u>senest 22. december</u> <u>2027</u> <u>God kemisk tilstand</u>

		x4: 473820.39, y4: 6235419.66, x5: 474938.69, y5: 6235137.92, x6: 473820.39, y6: 6235419.66			<u>senest 22. december 2021</u>
<u>o8641_y</u>	Kommune(r): <u>Ringkøbing-Skjern</u> Navn: <u>Nymølle - Gammelmølle Bæk</u>	x1: 465327.57, y1: 6214221.92, x2: 461884.68, y2: 6213926.37, x3: 462404.21, y3: 6213393.34, x4: 461884.68, y4: 6213926.37, x5: 461884.68, y5: 6213926.37, x6: 459458.25, y6: 6213950.34	<u>RW2</u>	<u>7,35</u>	<u>God økologisk tilstand senest 22. december 2027</u> <u>God kemisk tilstand senest 22. december 2021</u>
<u>o10295</u>	Kommune(r): <u>Mariagerfjord</u> Navn: <u>Valsgård Bæk</u>	x1: 552281.95, y1: 6279259.88, x2: 551804.51, y2: 6280355.40, x3: 552438.63, y3: 6278770.86, x4: 552281.95, y4: 6279259.88, x5: 552609.91, y5: 6279906.50, x6: 552281.95, y6: 6279259.88	<u>RW1</u>	<u>3,57</u>	<u>God økologisk tilstand senest 22. december 2021</u> <u>God kemisk tilstand senest 22. december 2021</u>
<u>o8570</u>	Kommune(r): <u>Horsens</u> Navn: <u>Lille Hansted Å</u>	x1: 553328.29, y1: 6196237.67, x2: 552499.22, y2: 6194769.83	<u>RW2</u>	<u>2,11</u>	<u>God økologisk tilstand senest 22. december 2021</u> <u>God kemisk tilstand senest 22. december 2021</u>
<u>rib 1.10.02204</u>	Kommune(r): <u>Vejen</u> Navn: <u>Uden navn</u>	x1: 505864.36, y1: 6142043.51, x2: 505717.04, y2: 6143040.46	<u>RW1</u>	<u>1,17</u>	<u>God økologisk tilstand senest 22. december 2027</u> <u>God kemisk tilstand senest 22. december 2021</u>
<u>c00058</u>	Kommune(r): <u>Esbjerg</u> Navn: <u>Uden navn</u>	x1: 491160.08, y1: 6125651.80, x2: 488958.14, y2: 6125897.87	<u>RW1</u>	<u>2,43</u>	<u>God økologisk tilstand senest 22. december 2027</u> <u>God kemisk tilstand senest 22. december 2021</u>
<u>o8558_a</u>	Kommune(r): <u>Horsens</u>	x1: 547802.64, y1: 6189290.50,	<u>RW2</u>	<u>3,56</u>	<u>God økologisk tilstand senest 22. december 2027</u>

	Navn: <u>Hatting Bæk</u>	x2: <u>547321.25,</u> y2: <u>6192229.01</u>			<u>God kemisk tilstand</u> <u>senest 22. december</u> <u>2021</u>
<u>o7221</u>	Kommune(r): <u>Rebild,</u> <u>Mariagerfjord</u> Navn: <u>Skørbæk</u>	x1: <u>545282.60,</u> y1: <u>6282273.76,</u> x2: <u>543835.40,</u> y2: <u>6282507.67</u>	<u>RW1</u>	<u>1,93</u>	<u>God økologisk tilstand</u> <u>senest 22. december</u> <u>2027</u> <u>God kemisk tilstand</u> <u>senest 22. december</u> <u>2021</u>
<u>o1533 x</u>	Kommune(r): <u>Herning</u> Navn: <u>Røjenkjær Bæk</u>	x1: <u>508025.41,</u> y1: <u>6230920.08,</u> x2: <u>504162.84,</u> y2: <u>6231819.89,</u> x3: <u>506988.03,</u> y3: <u>6230277.90,</u> x4: <u>504162.84,</u> y4: <u>6231819.89,</u> x5: <u>504162.84,</u> y5: <u>6231819.89,</u> x6: <u>502651.32,</u> y6: <u>6232303.27</u>	<u>RW5</u>	<u>9,39</u>	<u>God økologisk tilstand</u> <u>senest 22. december</u> <u>2027</u> <u>God kemisk tilstand</u> <u>senest 22. december</u> <u>2021</u>
<u>ode 1.14 88</u>	Kommune(r): <u>Faaborg-Midtfyn</u> Navn: <u>Vindinge Å</u>	x1: <u>593758.63,</u> y1: <u>6129395.09,</u> x2: <u>592681.51,</u> y2: <u>6129168.88</u>	<u>RW2</u>	<u>1,18</u>	<u>God økologisk tilstand</u> <u>senest 22. december</u> <u>2027</u> <u>God kemisk tilstand</u> <u>senest 22. december</u> <u>2021</u>
<u>1.5.b-0325-010</u>	Kommune(r): <u>Syddjurs, Favrskov</u> Navn: <u>Skørring Å</u>	x1: <u>576810.12,</u> y1: <u>6248067.77,</u> x2: <u>576315.42,</u> y2: <u>6248349.58</u>	<u>RW2</u>	<u>0,58</u>	<u>God økologisk tilstand</u> <u>senest 22. december</u> <u>2027</u> <u>God kemisk tilstand</u> <u>senest 22. december</u> <u>2021</u>
<u>o7026</u>	Kommune(r): <u>Viborg</u> Navn: <u>Elbæk</u>	x1: <u>524035.94,</u> y1: <u>6267579.68,</u> x2: <u>522518.80,</u> y2: <u>6267861.15</u>	<u>RW1</u>	<u>2</u>	<u>God økologisk tilstand</u> <u>senest 22. december</u> <u>2027</u> <u>God kemisk tilstand</u> <u>senest 22. december</u> <u>2021</u>
<u>o4470</u>	Kommune(r): <u>Kolding</u> Navn: <u>Tilløb til Seest Skov</u>	x1: <u>528281.70,</u> y1: <u>6146999.35,</u> x2: <u>528090.52,</u> y2: <u>6146877.93</u>	<u>RW1</u>	<u>0,52</u>	<u>God økologisk tilstand</u> <u>senest 22. december</u> <u>2021</u> <u>God kemisk tilstand</u> <u>senest 22. december</u> <u>2021</u>
<u>o7185 d</u>	Kommune(r): <u>Skive</u>	x1: <u>494997.09,</u> y1: <u>6277306.61,</u>	<u>RW1</u>	<u>0,84</u>	<u>God økologisk tilstand</u> <u>senest 22. december</u> <u>2027</u>

	Navn: <u>Otting Bæk</u>	x2: <u>494190.61,</u> y2: <u>6277453.85</u>			<u>God kemisk tilstand</u> <u>senest 22. december</u> <u>2021</u>
<u>o5639</u>	Kommune(r): <u>Odder</u> Navn: <u>Grobshule Bæk</u>	x1: <u>568075.29,</u> y1: <u>6204907.64,</u> x2: <u>567174.12,</u> y2: <u>6205802.31,</u> x3: <u>568075.29,</u> y3: <u>6204907.64,</u> x4: <u>567788.92,</u> y4: <u>6204926.27,</u> x5: <u>568075.29,</u> y5: <u>6204907.64,</u> x6: <u>568168.12,</u> y6: <u>6204392.29</u>	<u>RW1</u>	<u>2,63</u>	<u>God økologisk tilstand</u> <u>senest 22. december</u> <u>2021</u> <u>God kemisk tilstand</u> <u>senest 22. december</u> <u>2021</u>
<u>c00219</u>	Kommune(r): <u>Viborg</u> Navn: <u>Tjele Å Gamle Løb</u> <u>og Gemmehøj</u>	x1: <u>535536.05,</u> y1: <u>6262938.99,</u> x2: <u>533704.23,</u> y2: <u>6261774.66,</u> x3: <u>533704.23,</u> y3: <u>6261774.66,</u> x4: <u>533693.89,</u> y4: <u>6261738.82,</u> x5: <u>533704.23,</u> y5: <u>6261774.66,</u> x6: <u>533423.77,</u> y6: <u>6261990.29</u>	<u>RW5</u>	<u>2,74</u>	<u>God økologisk tilstand</u> <u>senest 22. december</u> <u>2027</u> <u>God kemisk tilstand</u> <u>senest 22. december</u> <u>2021</u>
<u>o4664 x</u>	Kommune(r): <u>Kolding</u> Navn: <u>Nr Stenderup Bæk</u>	x1: <u>533707.87,</u> y1: <u>6154766.76,</u> x2: <u>532251.50,</u> y2: <u>6155795.43</u>	<u>RW1</u>	<u>2,26</u>	<u>God økologisk tilstand</u> <u>senest 22. december</u> <u>2027</u> <u>God kemisk tilstand</u> <u>senest 22. december</u> <u>2021</u>
<u>o8998 c</u>	Kommune(r): <u>Vejen</u> Navn: <u>Kongeåen</u>	x1: <u>498457.35,</u> y1: <u>6143491.63,</u> x2: <u>496996.03,</u> y2: <u>6142446.20</u>	<u>RW3</u>	<u>2,51</u>	<u>God økologisk tilstand</u> <u>senest 22. december</u> <u>2021</u> <u>God kemisk tilstand</u> <u>senest 22. december</u> <u>2021</u>
<u>o7507</u>	Kommune(r): <u>Vesthimmerlands</u> Navn: <u>Uden navn</u>	x1: <u>535406.88,</u> y1: <u>6303776.41,</u> x2: <u>534578.88,</u> y2: <u>6304008.87</u>	<u>RW1</u>	<u>0,94</u>	<u>God økologisk tilstand</u> <u>senest 22. december</u> <u>2021</u> <u>God kemisk tilstand</u> <u>senest 22. december</u> <u>2021</u>
<u>ode 1.14 84</u>	Kommune(r): <u>Faaborg-Midtfyn</u> Navn: <u>Vindinge Å</u>	x1: <u>597707.91,</u> y1: <u>6131031.09,</u> x2: <u>595678.73,</u> y2: <u>6130709.70</u>	<u>RW2</u>	<u>2,39</u>	<u>God økologisk tilstand</u> <u>senest 22. december</u> <u>2027</u> <u>God kemisk tilstand</u>

					<u>senest 22. december 2021</u>
<u>o8266 a x</u>	<u>Kommune(r):</u> <u>Nyborg</u> <u>Navn:</u> <u>Uden navn</u>	<u>x1: 611091.23,</u> <u>y1: 6129246.38,</u> <u>x2: 609428.59,</u> <u>y2: 6132004.62</u>	<u>RW2</u>	<u>5,2</u>	<u>God økologisk tilstand</u> <u>senest 22. december 2021</u> <u>God kemisk tilstand</u> <u>senest 22. december 2021</u>
<u>o4642</u>	<u>Kommune(r):</u> <u>Nordfyns</u> <u>Navn:</u> <u>Brørenden</u>	<u>x1: 587495.82,</u> <u>y1: 6154945.89,</u> <u>x2: 585713.72,</u> <u>y2: 6154131.95</u>	<u>RW1</u>	<u>2,83</u>	<u>God økologisk tilstand</u> <u>senest 22. december 2027</u> <u>God kemisk tilstand</u> <u>senest 22. december 2021</u>
<u>o10380</u>	<u>Kommune(r):</u> <u>Kolding</u> <u>Navn:</u> <u>Uden navn</u>	<u>x1: 529492.35,</u> <u>y1: 6129729.17,</u> <u>x2: 529972.50,</u> <u>y2: 6131335.51</u>	<u>RW2</u>	<u>2,37</u>	<u>God økologisk tilstand</u> <u>senest 22. december 2021</u> <u>God kemisk tilstand</u> <u>senest 22. december 2021</u>
<u>o4710</u>	<u>Kommune(r):</u> <u>Kolding</u> <u>Navn:</u> <u>Gudsø Mølleå</u>	<u>x1: 533443.36,</u> <u>y1: 6157349.34,</u> <u>x2: 534784.07,</u> <u>y2: 6155094.38</u>	<u>RW1</u>	<u>3,05</u>	<u>God økologisk tilstand</u> <u>senest 22. december 2027</u> <u>God kemisk tilstand</u> <u>senest 22. december 2021</u>
<u>t315</u>	<u>Kommune(r):</u> <u>Favrskov</u> <u>Navn:</u> <u>Sall Skov Bækkene</u>	<u>x1: 550046.07,</u> <u>y1: 6235238.71,</u> <u>x2: 550242.61,</u> <u>y2: 6235076.32</u>	<u>RW1</u>	<u>0,28</u>	<u>God økologisk tilstand</u> <u>senest 22. december 2021</u> <u>God kemisk tilstand</u> <u>senest 22. december 2021</u>
<u>o4098</u>	<u>Kommune(r):</u> <u>Vejen</u> <u>Navn:</u> <u>Uden navn</u>	<u>x1: 499627.99,</u> <u>y1: 6133324.78,</u> <u>x2: 497545.77,</u> <u>y2: 6133708.10</u>	<u>RW1</u>	<u>2,3</u>	<u>God økologisk tilstand</u> <u>senest 22. december 2027</u> <u>God kemisk tilstand</u> <u>senest 22. december 2021</u>
<u>o746</u>	<u>Kommune(r):</u> <u>Aarhus</u> <u>Navn:</u> <u>Skrædermose</u> <u>Bækkene</u>	<u>x1: 577525.50,</u> <u>y1: 6216079.71,</u> <u>x2: 577830.42,</u> <u>y2: 6215627.94,</u> <u>x3: 577749.79,</u> <u>y3: 6215492.43,</u> <u>x4: 577524.55,</u> <u>y4: 6215810.68,</u> <u>x5: 577749.79,</u> <u>y5: 6215492.43,</u>	<u>RW1</u>	<u>1,9</u>	<u>God økologisk tilstand</u> <u>senest 22. december 2021</u> <u>God kemisk tilstand</u> <u>senest 22. december 2021</u>

		x6: <u>577730.87</u> , y6: <u>6215475.24</u> , x7: <u>577758.99</u> , y7: <u>6215378.41</u> , x8: <u>577730.87</u> , y8: <u>6215475.24</u> , x9: <u>577830.42</u> , y9: <u>6215627.94</u> , x10: <u>577749.79</u> , y10: <u>6215492.43</u> , x11: <u>577730.87</u> , y11: <u>6215475.24</u> , x12: <u>577540.92</u> , y12: <u>6215334.36</u> , x13: <u>577996.78</u> , y13: <u>6215674.63</u> , x14: <u>577830.42</u> , y14: <u>6215627.94</u>			
<u>o5415_y</u>	Kommune(r): <u>Horsens</u> , <u>Hedensted</u> Navn: <u>Tilløb til Bygholm Å</u>	x1: <u>543209.96</u> , y1: <u>6191317.53</u> , x2: <u>543335.40</u> , y2: <u>6192248.22</u>	<u>RW1</u>	<u>1,41</u>	<u>God økologisk tilstand</u> <u>senest 22. december</u> <u>2021</u> <u>God kemisk tilstand</u> <u>senest 22. december</u> <u>2021</u>
<u>o4744</u>	Kommune(r): <u>Kolding</u> Navn: <u>Tilløb til Jordrup</u> <u>Bæk</u>	x1: <u>517759.37</u> , y1: <u>6157613.28</u> , x2: <u>517866.74</u> , y2: <u>6158576.93</u>	<u>RW1</u>	<u>1,36</u>	<u>God økologisk tilstand</u> <u>senest 22. december</u> <u>2027</u> <u>God kemisk tilstand</u> <u>senest 22. december</u> <u>2021</u>
<u>aal1.1.0629</u>	Kommune(r): <u>Hjørring</u> Navn: <u>Rakkeby Å</u>	x1: <u>556955.44</u> , y1: <u>6360355.56</u> , x2: <u>554989.55</u> , y2: <u>6362047.81</u>	<u>RW1</u>	<u>2,79</u>	<u>God økologisk tilstand</u> <u>senest 22. december</u> <u>2027</u> <u>God kemisk tilstand</u> <u>senest 22. december</u> <u>2021</u>
<u>rin 1.2 00447</u>	Kommune(r): <u>Lemvig</u> Navn: <u>Fald Å/Klostermølle</u> <u>Å/Træl</u>	x1: <u>464995.75</u> , y1: <u>6263888.66</u> , x2: <u>464701.71</u> , y2: <u>6264235.61</u>	<u>RW2</u>	<u>0,51</u>	<u>God økologisk tilstand</u> <u>senest 22. december</u> <u>2027</u> <u>God kemisk tilstand</u> <u>senest 22. december</u> <u>2021</u>
<u>o10340</u>	Kommune(r): <u>Hjørring</u> Navn: <u>Tislum Møllebæk</u>	x1: <u>577014.76</u> , y1: <u>6366193.71</u> , x2: <u>572533.15</u> , y2: <u>6370064.24</u>	<u>RW1</u>	<u>6,97</u>	<u>God økologisk tilstand</u> <u>senest 22. december</u> <u>2027</u> <u>God kemisk tilstand</u> <u>senest 22. december</u> <u>2021</u>

<u>o5843</u>	<u>Kommune(r):</u> <u>Skanderborg</u> <u>Navn:</u> <u>Hjarsbæk - Øst for</u> <u>Tangen -</u>	<u>x1: 541354.02,</u> <u>y1: 6214197.08,</u> <u>x2: 541091.11,</u> <u>y2: 6213878.46,</u> <u>x3: 541354.02,</u> <u>y3: 6214197.08,</u> <u>x4: 541206.67,</u> <u>y4: 6214442.19,</u> <u>x5: 541445.18,</u> <u>y5: 6214480.59,</u> <u>x6: 541354.02,</u> <u>y6: 6214197.08</u>	<u>RW1</u>	<u>1,04</u>	<u>God økologisk tilstand</u> <u>senest 22. december</u> <u>2021</u> <u>God kemisk tilstand</u> <u>senest 22. december</u> <u>2021</u>
<u>o6486</u>	<u>Kommune(r):</u> <u>Favrskov</u> <u>Navn:</u> <u>Vrangstrup Bæk -</u> <u>Udspring-Gra</u>	<u>x1: 555794.02,</u> <u>y1: 6241753.34,</u> <u>x2: 555339.65,</u> <u>y2: 6241612.60,</u> <u>x3: 554957.19,</u> <u>y3: 6241459.28,</u> <u>x4: 554897.91,</u> <u>y4: 6241397.56,</u> <u>x5: 555339.65,</u> <u>y5: 6241612.60,</u> <u>x6: 554957.19,</u> <u>y6: 6241459.28,</u> <u>x7: 555339.65,</u> <u>y7: 6241612.60,</u> <u>x8: 555157.45,</u> <u>y8: 6241637.92,</u> <u>x9: 554957.19,</u> <u>y9: 6241459.28,</u> <u>x10: 554654.01,</u> <u>y10: 6241531.51</u>	<u>RW1</u>	<u>1,65</u>	<u>God økologisk tilstand</u> <u>senest 22. december</u> <u>2027</u> <u>God kemisk tilstand</u> <u>senest 22. december</u> <u>2021</u>
<u>o5944 c</u>	<u>Kommune(r):</u> <u>Skanderborg</u> <u>Navn:</u> <u>Alling Bæk - Nedre</u> <u>løb</u>	<u>x1: 545824.78,</u> <u>y1: 6218099.55,</u> <u>x2: 545028.75,</u> <u>y2: 6217806.28</u>	<u>RW1</u>	<u>1,01</u>	<u>God økologisk tilstand</u> <u>senest 22. december</u> <u>2021</u> <u>God kemisk tilstand</u> <u>senest 22. december</u> <u>2021</u>
<u>o7707</u>	<u>Kommune(r):</u> <u>Thisted</u> <u>Navn:</u> <u>Uden navn</u>	<u>x1: 497083.51,</u> <u>y1: 6324475.52,</u> <u>x2: 496495.92,</u> <u>y2: 6326010.67</u>	<u>RW1</u>	<u>2,37</u>	<u>God økologisk tilstand</u> <u>senest 22. december</u> <u>2021</u> <u>God kemisk tilstand</u> <u>senest 22. december</u> <u>2021</u>
<u>o6471 b</u>	<u>Kommune(r):</u> <u>Herning, Holstebro</u> <u>Navn:</u> <u>Hestbjerg Bæk</u>	<u>x1: 472864.60,</u> <u>y1: 6241200.65,</u> <u>x2: 471496.76,</u> <u>y2: 6238323.87</u>	<u>RW1</u>	<u>4,47</u>	<u>God økologisk tilstand</u> <u>senest 22. december</u> <u>2027</u> <u>God kemisk tilstand</u> <u>senest 22. december</u> <u>2021</u>

<u>o8691</u>	Kommune(r): <u>Aarhus</u> Navn: <u>Lyngbygård Å</u>	x1: <u>563626.99,</u> y1: <u>6225647.35,</u> x2: <u>563673.51,</u> y2: <u>6226127.26</u>	<u>RW2</u>	<u>0,6</u>	<u>God økologisk tilstand</u> <u>senest 22. december</u> <u>2021</u> <u>God kemisk tilstand</u> <u>senest 22. december</u> <u>2021</u>
<u>o10430</u>	Kommune(r): <u>Vejle</u> Navn: <u>OMME Å</u>	x1: <u>518595.59,</u> y1: <u>6182824.00,</u> x2: <u>517762.57,</u> y2: <u>6182295.21,</u> x3: <u>517762.57,</u> y3: <u>6182295.21,</u> x4: <u>517720.40,</u> y4: <u>6181967.51,</u> x5: <u>517762.57,</u> y5: <u>6182295.21,</u> x6: <u>517762.54,</u> y6: <u>6182295.20</u>	<u>RW2</u>	<u>1,58</u>	<u>God økologisk tilstand</u> <u>senest 22. december</u> <u>2027</u> <u>God kemisk tilstand</u> <u>senest 22. december</u> <u>2021</u>
<u>o5602</u>	Kommune(r): <u>Ikast-Brande</u> Navn: <u>Bjørnskov Bæk</u>	x1: <u>521907.79,</u> y1: <u>6204247.85,</u> x2: <u>521189.89,</u> y2: <u>6203951.57</u>	<u>RW1</u>	<u>0,99</u>	<u>God økologisk tilstand</u> <u>senest 22. december</u> <u>2021</u> <u>God kemisk tilstand</u> <u>senest 22. december</u> <u>2027</u>
<u>o8551</u>	Kommune(r): <u>Ringkøbing-Skjern</u> Navn: <u>Hoven Å (Grene Å)</u>	x1: <u>484758.13,</u> y1: <u>6189775.37,</u> x2: <u>484384.00,</u> y2: <u>6190473.98</u>	<u>RW2</u>	<u>1,19</u>	<u>God økologisk tilstand</u> <u>senest 22. december</u> <u>2021</u> <u>God kemisk tilstand</u> <u>senest 22. december</u> <u>2021</u>
<u>1.5.c-0240-010</u>	Kommune(r): <u>Favrskov</u> Navn: <u>Voer Mølleå -</u> <u>Lyngå - Lille</u>	x1: <u>559516.73,</u> y1: <u>6244520.95,</u> x2: <u>557830.85,</u> y2: <u>6245343.42</u>	<u>RW2</u>	<u>2,24</u>	<u>God økologisk tilstand</u> <u>senest 22. december</u> <u>2027</u> <u>God kemisk tilstand</u> <u>senest 22. december</u> <u>2021</u>
<u>o7972</u>	Kommune(r): <u>Hjørring</u> Navn: <u>Villerup Bæk</u>	x1: <u>553593.22,</u> y1: <u>6368906.73,</u> x2: <u>551198.61,</u> y2: <u>6368161.42,</u> x3: <u>553593.22,</u> y3: <u>6368906.73,</u> x4: <u>551237.73,</u> y4: <u>6369481.08,</u> x5: <u>555090.89,</u> y5: <u>6369541.69,</u> x6: <u>553593.22,</u> y6: <u>6368906.73</u>	<u>RW1</u>	<u>7,39</u>	<u>God økologisk tilstand</u> <u>senest 22. december</u> <u>2027</u> <u>God kemisk tilstand</u> <u>senest 22. december</u> <u>2021</u>
<u>t233</u>	Kommune(r): <u>Skanderborg</u>	x1: <u>548453.93,</u> y1: <u>6218045.92,</u>	<u>RW1</u>	<u>0,04</u>	<u>God økologisk tilstand</u> <u>senest 22. december</u>

	Navn: Kilde 1 ved Knudsø	x2: 548452.30, y2: 6218084.74			<u>2021</u> God kemisk tilstand senest 22. december <u>2021</u>
<u>o6787</u>	Kommune(r): Holstebro, Viborg Navn: Trandum Bæk	x1: 498128.43, y1: 6255689.58, x2: 499010.06, y2: 6256676.94	RW1	1,99	God økologisk tilstand senest 22. december <u>2027</u> God kemisk tilstand senest 22. december <u>2021</u>
<u>o9974</u>	Kommune(r): Aabenraa Navn: Uden navn	x1: 531452.95, y1: 6078814.77, x2: 530754.14, y2: 6079164.55	RW1	0,84	God økologisk tilstand senest 22. december <u>2021</u> God kemisk tilstand senest 22. december <u>2021</u>
<u>t436</u>	Kommune(r): Mariagerfjord Navn: Uden navn	x1: 566090.69, y1: 6282544.08, x2: 566033.94, y2: 6282416.96	RW1	0,15	God økologisk tilstand senest 22. december <u>2027</u> God kemisk tilstand senest 22. december <u>2021</u>
<u>o5495_y</u>	Kommune(r): Odder Navn: Vl. fra Heden	x1: 567052.52, y1: 6197107.61, x2: 566706.37, y2: 6198138.51	RW1	1,25	God økologisk tilstand senest 22. december <u>2021</u> God kemisk tilstand senest 22. december <u>2021</u>
<u>o8268_b</u>	Kommune(r): Haderslev, Vejen Navn: Uden navn	x1: 513012.84, y1: 6134608.01, x2: 511621.09, y2: 6129109.14	RW2	7,77	God økologisk tilstand senest 22. december <u>2027</u> God kemisk tilstand senest 22. december <u>2027</u>
<u>rib 1.10.00506</u>	Kommune(r): Esbjerg, Varde Navn: Uden navn	x1: 474293.83, y1: 6155889.62, x2: 474536.26, y2: 6154408.77	RW1	1,68	God økologisk tilstand senest 22. december <u>2027</u> God kemisk tilstand senest 22. december <u>2021</u>
<u>o6035</u>	Kommune(r): Skanderborg, Aarhus Navn: Kildebæk i Stjær Stenskov, v	x1: 560197.87, y1: 6220685.04, x2: 560047.57, y2: 6220420.76, x3: 560197.87, y3: 6220685.04, x4: 560202.66,	RW1	0,57	God økologisk tilstand senest 22. december <u>2027</u> God kemisk tilstand senest 22. december <u>2021</u>

		y4: 6220662.19, x5: 560296.15, y5: 6220821.98, x6: 560197.87, y6: 6220685.04			
<u>b00008</u>	Kommune(r): <u>Assens</u> Navn: <u>Holmehave Bæk</u>	x1: 572113.75, y1: 6132051.22, x2: 571470.65, y2: 6132754.26	<u>RW1</u>	<u>1,61</u>	God økologisk tilstand senest 22. december <u>2027</u> God kemisk tilstand senest 22. december <u>2021</u>
<u>o8230_a</u>	Kommune(r): <u>Faaborg-Midtfyn</u> Navn: <u>Vittinge Å</u>	x1: 580232.99, y1: 6126605.68, x2: 578771.67, y2: 6126183.94	<u>RW2</u>	<u>2,03</u>	God økologisk tilstand senest 22. december <u>2027</u> God kemisk tilstand senest 22. december <u>2027</u>
<u>o7653_x</u>	Kommune(r): <u>Aalborg</u> Navn: <u>Uden navn</u>	x1: 531856.23, y1: 6317737.61, x2: 531578.24, y2: 6316320.85, x3: 531856.23, y3: 6317737.61, x4: 531777.10, y4: 6317532.41, x5: 531986.14, y5: 6317876.22, x6: 531856.23, y6: 6317737.61, x7: 531986.14, y7: 6317876.22, x8: 531863.02, y8: 6317505.97, x9: 532219.77, y9: 6318301.49, x10: 531986.14, y10: 6317876.22	<u>RW1</u>	<u>3,47</u>	God økologisk tilstand senest 22. december <u>2021</u> God kemisk tilstand senest 22. december <u>2021</u>
<u>o7251_x</u>	Kommune(r): <u>Vesthimmerlands</u> Navn: <u>Hverrestrup Bæk</u>	x1: 533522.41, y1: 6283264.74, x2: 531882.96, y2: 6284472.60	<u>RW1</u>	<u>3,11</u>	God økologisk tilstand senest 22. december <u>2027</u> God kemisk tilstand senest 22. december <u>2021</u>
<u>o4614</u>	Kommune(r): <u>Esbjerg</u> Navn: <u>Guldager Møllebæk os sø</u>	x1: 462230.74, y1: 6153563.94, x2: 461637.22, y2: 6153609.97	<u>RW1</u>	<u>0,75</u>	God økologisk tilstand senest 22. december <u>2027</u> God kemisk tilstand senest 22. december <u>2021</u>

<u>c00269</u>	<u>Kommune(r):</u> <u>Aarhus</u> <u>Navn:</u> <u>Onsted Bæk-</u> <u>Fastrupmark Bæk</u>	<u>x1: 567234.37,</u> <u>y1: 6210423.23,</u> <u>x2: 566507.27,</u> <u>y2: 6210172.74,</u> <u>x3: 567234.37,</u> <u>y3: 6210423.23,</u> <u>x4: 567165.07,</u> <u>y4: 6211134.50,</u> <u>x5: 567283.89,</u> <u>y5: 6209418.33,</u> <u>x6: 566830.30,</u> <u>y6: 6209407.09,</u> <u>x7: 567283.89,</u> <u>y7: 6209418.33,</u> <u>x8: 567253.28,</u> <u>y8: 6209079.90,</u> <u>x9: 567445.34,</u> <u>y9: 6209803.42,</u> <u>x10: 567283.89,</u> <u>y10: 6209418.33,</u> <u>x11: 567582.67,</u> <u>y11: 6210106.19,</u> <u>x12: 567234.37,</u> <u>y12: 6210423.23,</u> <u>x13: 567582.67,</u> <u>y13: 6210106.19,</u> <u>x14: 567445.34,</u> <u>y14: 6209803.42,</u> <u>x15: 567682.53,</u> <u>y15: 6209587.68,</u> <u>x16: 567445.34,</u> <u>y16: 6209803.42,</u> <u>x17: 567811.44,</u> <u>y17: 6210049.71,</u> <u>x18: 567582.67,</u> <u>y18: 6210106.19</u>	<u>RW1</u>	<u>4,24</u>	<u>God økologisk tilstand</u> <u>senest 22. december</u> <u>2027</u> <u>God kemisk tilstand</u> <u>senest 22. december</u> <u>2021</u>
<u>o3841</u>	<u>Kommune(r):</u> <u>Haderslev</u> <u>Navn:</u> <u>Aastrup</u>	<u>x1: 533621.34,</u> <u>y1: 6123794.65,</u> <u>x2: 533071.50,</u> <u>y2: 6123200.84</u>	<u>RW1</u>	<u>0,94</u>	<u>God økologisk tilstand</u> <u>senest 22. december</u> <u>2021</u> <u>God kemisk tilstand</u> <u>senest 22. december</u> <u>2021</u>
<u>o4547</u>	<u>Kommune(r):</u> <u>Middelfart</u> <u>Navn:</u> <u>Holse Stationsbæk</u>	<u>x1: 563007.35,</u> <u>y1: 6150771.93,</u> <u>x2: 562644.05,</u> <u>y2: 6150445.04</u>	<u>RW1</u>	<u>0,75</u>	<u>God økologisk tilstand</u> <u>senest 22. december</u> <u>2027</u> <u>God kemisk tilstand</u> <u>senest 22. december</u> <u>2021</u>
<u>o8583</u>	<u>Kommune(r):</u> <u>Vejle, Ikast-Brande</u>	<u>x1: 518967.18,</u> <u>y1: 6199100.92,</u> <u>x2: 516156.61,</u> <u>y2: 6199222.02</u>	<u>RW2</u>	<u>3,12</u>	<u>God økologisk tilstand</u> <u>senest 22. december</u> <u>2021</u>

	<u>Navn:</u> <u>Skjern Å</u>				<u>God kemisk tilstand</u> <u>senest 22. december</u> <u>2021</u>
<u>rin 1.4 00049</u>	<u>Kommune(r):</u> <u>Holstebro</u> <u>Navn:</u> <u>Bavnbæk</u>	<u>x1: 462018.45,</u> <u>y1: 6239664.03,</u> <u>x2: 461863.95,</u> <u>y2: 6239070.81</u>	<u>RW1</u>	<u>1,16</u>	<u>God økologisk tilstand</u> <u>senest 22. december</u> <u>2027</u> <u>God kemisk tilstand</u> <u>senest 22. december</u> <u>2021</u>
<u>o6616</u>	<u>Kommune(r):</u> <u>Syddjurs</u> <u>Navn:</u> <u>Saksvad Bæk</u>	<u>x1: 594347.26,</u> <u>y1: 6245389.06,</u> <u>x2: 592345.46,</u> <u>y2: 6246002.03,</u> <u>x3: 591349.03,</u> <u>y3: 6245369.65,</u> <u>x4: 590522.17,</u> <u>y4: 6244927.23,</u> <u>x5: 592345.46,</u> <u>y5: 6246002.03,</u> <u>x6: 591349.03,</u> <u>y6: 6245369.65,</u> <u>x7: 592944.98,</u> <u>y7: 6246661.87,</u> <u>x8: 592345.46,</u> <u>y8: 6246002.03,</u> <u>x9: 593314.98,</u> <u>y9: 6246816.71,</u> <u>x10: 592944.98,</u> <u>y10: 6246661.87,</u> <u>x11: 593314.98,</u> <u>y11: 6246816.71,</u> <u>x12: 593250.21,</u> <u>y12: 6247130.68,</u> <u>x13: 593584.66,</u> <u>y13: 6246796.09,</u> <u>x14: 593314.98,</u> <u>y14: 6246816.71,</u> <u>x15: 593585.22,</u> <u>y15: 6246575.32,</u> <u>x16: 592944.98,</u> <u>y16: 6246661.87,</u> <u>x17: 591349.03,</u> <u>y17: 6245369.65,</u> <u>x18: 590248.94,</u> <u>y18: 6245264.39</u>	<u>RW1</u>	<u>9,36</u>	<u>God økologisk tilstand</u> <u>senest 22. december</u> <u>2027</u> <u>God kemisk tilstand</u> <u>senest 22. december</u> <u>2021</u>
<u>o3697 y</u>	<u>Kommune(r):</u> <u>Faaborg-Midtfyn</u> <u>Navn:</u> <u>Sandholt Møllebæk</u>	<u>x1: 583101.64,</u> <u>y1: 6118628.25,</u> <u>x2: 581387.31,</u> <u>y2: 6117068.30</u>	<u>RW1</u>	<u>3,05</u>	<u>God økologisk tilstand</u> <u>senest 22. december</u> <u>2027</u> <u>God kemisk tilstand</u> <u>senest 22. december</u> <u>2021</u>

<u>o7031</u>	<u>Kommune(r):</u> <u>Lemvig</u> <u>Navn:</u> <u>Surkær Bæk</u>	<u>x1: 467006.96,</u> <u>y1: 6268438.26,</u> <u>x2: 465919.38,</u> <u>y2: 6265801.96</u>	<u>RW1</u>	<u>3,28</u>	<u>God økologisk tilstand</u> <u>senest 22. december</u> <u>2027</u> <u>God kemisk tilstand</u> <u>senest 22. december</u> <u>2021</u>
<u>o7974</u>	<u>Kommune(r):</u> <u>Frederikshavn</u> <u>Navn:</u> <u>Uden navn</u>	<u>x1: 582737.80,</u> <u>y1: 6369294.06,</u> <u>x2: 582040.22,</u> <u>y2: 6369708.59</u>	<u>RW1</u>	<u>0,91</u>	<u>God økologisk tilstand</u> <u>senest 22. december</u> <u>2027</u> <u>God kemisk tilstand</u> <u>senest 22. december</u> <u>2021</u>
<u>1.5.c-0390-030</u>	<u>Kommune(r):</u> <u>Favrskov</u> <u>Navn:</u> <u>Vinterslev Bæk -</u> <u>Bulbro Bæk</u>	<u>x1: 565568.43,</u> <u>y1: 6244049.94,</u> <u>x2: 564212.97,</u> <u>y2: 6244224.96</u>	<u>RW1</u>	<u>1,76</u>	<u>God økologisk tilstand</u> <u>senest 22. december</u> <u>2027</u> <u>God kemisk tilstand</u> <u>senest 22. december</u> <u>2021</u>
<u>o4539</u>	<u>Kommune(r):</u> <u>Vejen, Kolding</u> <u>Navn:</u> <u>Uden navn</u>	<u>x1: 519166.06,</u> <u>y1: 6150260.07,</u> <u>x2: 518412.37,</u> <u>y2: 6149934.64</u>	<u>RW1</u>	<u>0,94</u>	<u>God økologisk tilstand</u> <u>senest 22. december</u> <u>2021</u> <u>God kemisk tilstand</u> <u>senest 22. december</u> <u>2021</u>
<u>o8300 k</u>	<u>Kommune(r):</u> <u>Haderslev, Vejen</u> <u>Navn:</u> <u>Uden navn</u>	<u>x1: 515189.71,</u> <u>y1: 6127761.47,</u> <u>x2: 511342.15,</u> <u>y2: 6127126.84</u>	<u>RW2</u>	<u>4,86</u>	<u>God økologisk tilstand</u> <u>senest 22. december</u> <u>2027</u> <u>God kemisk tilstand</u> <u>senest 22. december</u> <u>2021</u>
<u>o3652 b</u>	<u>Kommune(r):</u> <u>Faaborg-Midtfyn</u> <u>Navn:</u> <u>Uden navn</u>	<u>x1: 597087.03,</u> <u>y1: 6114539.34,</u> <u>x2: 596564.87,</u> <u>y2: 6114497.74,</u> <u>x3: 596938.20,</u> <u>y3: 6114311.94,</u> <u>x4: 596564.87,</u> <u>y4: 6114497.74,</u> <u>x5: 597066.45,</u> <u>y5: 6114178.73,</u> <u>x6: 596987.95,</u> <u>y6: 6114083.28,</u> <u>x7: 597066.45,</u> <u>y7: 6114178.73,</u> <u>x8: 596938.20,</u> <u>y8: 6114311.94,</u> <u>x9: 596564.87,</u> <u>y9: 6114497.74,</u> <u>x10: 596364.35,</u>	<u>RW1</u>	<u>2,36</u>	<u>God økologisk tilstand</u> <u>senest 22. december</u> <u>2021</u> <u>God kemisk tilstand</u> <u>senest 22. december</u> <u>2021</u>

		<u>y10: 6114753.89,</u> <u>x11: 597118.91,</u> <u>y11: 6114176.05,</u> <u>x12: 597066.45,</u> <u>y12: 6114178.73,</u> <u>x13: 597140.97,</u> <u>y13: 6114367.02,</u> <u>x14: 596938.20,</u> <u>y14: 6114311.94</u>			
<u>o8999_c</u>	<u>Kommune(r):</u> <u>Odense</u> <u>Navn:</u> <u>Odense Å</u>	<u>x1: 592190.83,</u> <u>y1: 6140061.06,</u> <u>x2: 589573.59,</u> <u>y2: 6139860.36</u>	<u>RW3</u>	<u>3,65</u>	<u>God økologisk tilstand</u> <u>senest 22. december</u> <u>2027</u> <u>God kemisk tilstand</u> <u>senest 22. december</u> <u>2027</u>
<u>o3273</u>	<u>Kommune(r):</u> <u>Sønderborg</u> <u>Navn:</u> <u>Vandstedbæk</u>	<u>x1: 547639.81,</u> <u>y1: 6080363.19,</u> <u>x2: 546455.58,</u> <u>y2: 6079987.04</u>	<u>RW1</u>	<u>1,36</u>	<u>God økologisk tilstand</u> <u>senest 22. december</u> <u>2027</u> <u>God kemisk tilstand</u> <u>senest 22. december</u> <u>2021</u>
<u>o4980_b</u>	<u>Kommune(r):</u> <u>Varde</u> <u>Navn:</u> <u>Orten Bæk</u>	<u>x1: 464605.58,</u> <u>y1: 6168521.34,</u> <u>x2: 464544.74,</u> <u>y2: 6170221.86</u>	<u>RW1</u>	<u>2,07</u>	<u>God økologisk tilstand</u> <u>senest 22. december</u> <u>2027</u> <u>God kemisk tilstand</u> <u>senest 22. december</u> <u>2021</u>
<u>o7236_x</u>	<u>Kommune(r):</u> <u>Rebild</u> <u>Navn:</u> <u>Uden navn</u>	<u>x1: 540344.44,</u> <u>y1: 6283714.74,</u> <u>x2: 538143.43,</u> <u>y2: 6283689.98</u>	<u>RW1</u>	<u>2,61</u>	<u>God økologisk tilstand</u> <u>senest 22. december</u> <u>2027</u> <u>God kemisk tilstand</u> <u>senest 22. december</u> <u>2021</u>
<u>ode 1.12 848</u>	<u>Kommune(r):</u> <u>Middelfart</u> <u>Navn:</u> <u>Uden navn</u>	<u>x1: 555615.97,</u> <u>y1: 6140695.49,</u> <u>x2: 554875.59,</u> <u>y2: 6140741.75,</u> <u>x3: 555696.48,</u> <u>y3: 6140717.30,</u> <u>x4: 555615.97,</u> <u>y4: 6140695.49,</u> <u>x5: 556179.33,</u> <u>y5: 6140431.96,</u> <u>x6: 555615.97,</u> <u>y6: 6140695.49</u>	<u>RW1</u>	<u>1,55</u>	<u>God økologisk tilstand</u> <u>senest 22. december</u> <u>2021</u> <u>God kemisk tilstand</u> <u>senest 22. december</u> <u>2021</u>
<u>o3876</u>	<u>Kommune(r):</u> <u>Haderslev</u> <u>Navn:</u> <u>Uden navn</u>	<u>x1: 539714.03,</u> <u>y1: 6124579.61,</u> <u>x2: 538911.27,</u> <u>y2: 6125214.57</u>	<u>RW1</u>	<u>1,16</u>	<u>God økologisk tilstand</u> <u>senest 22. december</u> <u>2021</u> <u>God kemisk tilstand</u>

					<u>senest 22. december 2021</u>
<u>t110</u>	<u>Kommune(r):</u> <u>Hedensted</u> <u>Navn:</u> <u>Uden navn</u>	<u>x1: 553573.75,</u> <u>y1: 6170337.44,</u> <u>x2: 553267.92,</u> <u>y2: 6170618.32</u>	<u>RW1</u>	<u>0,46</u>	<u>God økologisk tilstand</u> <u>senest 22. december 2027</u> <u>God kemisk tilstand</u> <u>senest 22. december 2021</u>
<u>o7309</u>	<u>Kommune(r):</u> <u>Mariagerfjord</u> <u>Navn:</u> <u>Jernbæk</u>	<u>x1: 560420.23,</u> <u>y1: 6289313.89,</u> <u>x2: 559710.50,</u> <u>y2: 6287851.99</u>	<u>RW1</u>	<u>1,81</u>	<u>God økologisk tilstand</u> <u>senest 22. december 2027</u> <u>God kemisk tilstand</u> <u>senest 22. december 2021</u>
<u>o9024</u>	<u>Kommune(r):</u> <u>Horsens,</u> <u>Skanderborg</u> <u>Navn:</u> <u>Gudenå - Mossø - Birksø</u>	<u>x1: 546377.29,</u> <u>y1: 6213218.63,</u> <u>x2: 545032.84,</u> <u>y2: 6213193.03,</u> <u>x3: 543652.02,</u> <u>y3: 6211457.66,</u> <u>x4: 544100.68,</u> <u>y4: 6212545.29,</u> <u>x5: 544699.27,</u> <u>y5: 6212878.64,</u> <u>x6: 544432.56,</u> <u>y6: 6212925.97,</u> <u>x7: 544699.27,</u> <u>y7: 6212878.64,</u> <u>x8: 544100.68,</u> <u>y8: 6212545.29,</u> <u>x9: 544866.38,</u> <u>y9: 6212977.33,</u> <u>x10: 544699.27,</u> <u>y10: 6212878.64,</u> <u>x11: 545023.56,</u> <u>y11: 6213100.57,</u> <u>x12: 544866.38,</u> <u>y12: 6212977.33,</u> <u>x13: 545032.84,</u> <u>y13: 6213193.03,</u> <u>x14: 545023.56,</u> <u>y14: 6213100.57,</u> <u>x15: 545023.56,</u> <u>y15: 6213100.57,</u> <u>x16: 544866.38,</u> <u>y16: 6212977.33,</u> <u>x17: 545032.84,</u> <u>y17: 6213193.03,</u> <u>x18: 545134.46,</u> <u>y18: 6213329.40,</u> <u>x19: 544100.68,</u> <u>y19: 6212545.29,</u>	<u>RW3</u>	<u>7,78</u>	<u>God økologisk tilstand</u> <u>senest 22. december 2027</u> <u>God kemisk tilstand</u> <u>senest 22. december 2021</u>

		x20: 542520.27, y20: 6212824.71			
<u>o10056</u>	Kommune(r): <u>Assens</u> Navn: <u>Ørsbjerg Skov Øst</u>	x1: 562626.83, y1: 6136581.12, x2: 562521.22, y2: 6136869.27, x3: 562521.22, y3: 6136869.27, x4: 562317.69, y4: 6136974.15, x5: 562633.99, y5: 6136974.14, x6: 562521.22, y6: 6136869.27	RW1	<u>0,74</u>	<u>God økologisk tilstand</u> <u>senest 22. december</u> <u>2021</u> <u>God kemisk tilstand</u> <u>senest 22. december</u> <u>2021</u>
<u>o10177</u>	Kommune(r): <u>Vejle</u> Navn: <u>BINDESBØL BÆK</u>	x1: 513893.49, y1: 6181055.46, x2: 513345.73, y2: 6179765.86	RW1	<u>1,93</u>	<u>God økologisk tilstand</u> <u>senest 22. december</u> <u>2027</u> <u>God kemisk tilstand</u> <u>senest 22. december</u> <u>2021</u>
<u>o8567</u>	Kommune(r): <u>Ringkøbing-Skjern</u> Navn: <u>Styg Bæk</u>	x1: 462644.05, y1: 6193297.92, x2: 461179.34, y2: 6195645.17	RW2	<u>2,88</u>	<u>God økologisk tilstand</u> <u>senest 22. december</u> <u>2027</u> <u>God kemisk tilstand</u> <u>senest 22. december</u> <u>2021</u>
<u>c00591</u>	Kommune(r): <u>Odder</u> Navn: <u>Ulvsborg Bæk -</u> <u>Nedre løb og Dyre</u>	x1: 569960.24, y1: 6203147.54, x2: 569088.67, y2: 6203790.07, x3: 569987.75, y3: 6203157.77, x4: 569960.24, y4: 6203147.54, x5: 570055.15, y5: 6202937.91, x6: 569960.24, y6: 6203147.54, x7: 569992.01, y7: 6203143.23, x8: 570055.15, y8: 6202937.91, x9: 570055.15, y9: 6202937.91, x10: 570101.33, y10: 6202737.67	RW1	<u>1,98</u>	<u>God økologisk tilstand</u> <u>senest 22. december</u> <u>2027</u> <u>God kemisk tilstand</u> <u>senest 22. december</u> <u>2021</u>
<u>o6230</u>	Kommune(r): <u>Syddjurs</u> Navn: <u>Bogens Bæk</u>	x1: 597494.96, y1: 6230903.14, x2: 597266.03, y2: 6231331.96	RW1	<u>0,61</u>	<u>God økologisk tilstand</u> <u>senest 22. december</u> <u>2021</u> <u>God kemisk tilstand</u>

					<u>senest 22. december 2021</u>
<u>1.5.e-1665-010</u>	<u>Kommune(r):</u> <u>Silkeborg</u> <u>Navn:</u> <u>Molleruplund Bæk</u>	<u>x1: 545843.10,</u> <u>y1: 6225921.88,</u> <u>x2: 544948.86,</u> <u>y2: 6225495.49</u>	<u>RW1</u>	<u>1,2</u>	<u>God økologisk tilstand</u> <u>senest 22. december 2027</u> <u>God kemisk tilstand</u> <u>senest 22. december 2021</u>
<u>o7327</u>	<u>Kommune(r):</u> <u>Rebild</u> <u>Navn:</u> <u>Uden navn</u>	<u>x1: 540055.91,</u> <u>y1: 6290732.35,</u> <u>x2: 539327.69,</u> <u>y2: 6290391.07,</u> <u>x3: 539502.61,</u> <u>y3: 6289342.21,</u> <u>x4: 539327.69,</u> <u>y4: 6290391.07,</u> <u>x5: 540060.91,</u> <u>y5: 6290050.52,</u> <u>x6: 539327.69,</u> <u>y6: 6290391.07</u>	<u>RW1</u>	<u>3,18</u>	<u>God økologisk tilstand</u> <u>senest 22. december 2021</u> <u>God kemisk tilstand</u> <u>senest 22. december 2021</u>
<u>o9033</u>	<u>Kommune(r):</u> <u>Viborg</u> <u>Navn:</u> <u>Nørreå</u>	<u>x1: 547804.45,</u> <u>y1: 6256458.96,</u> <u>x2: 545726.76,</u> <u>y2: 6256732.22,</u> <u>x3: 540305.45,</u> <u>y3: 6247336.67,</u> <u>x4: 540095.37,</u> <u>y4: 6247549.01</u>	<u>RW3</u>	<u>2,84</u>	<u>God økologisk tilstand</u> <u>senest 22. december 2021</u> <u>God kemisk tilstand</u> <u>senest 22. december 2021</u>
<u>o6383</u>	<u>Kommune(r):</u> <u>Aarhus</u> <u>Navn:</u> <u>Spørring Å - Øvre løb</u>	<u>x1: 575151.31,</u> <u>y1: 6237511.35,</u> <u>x2: 573548.12,</u> <u>y2: 6237776.60,</u> <u>x3: 575151.53,</u> <u>y3: 6237512.77,</u> <u>x4: 575151.31,</u> <u>y4: 6237511.35,</u> <u>x5: 575721.89,</u> <u>y5: 6237230.08,</u> <u>x6: 575151.31,</u> <u>y6: 6237511.35</u>	<u>RW1</u>	<u>2,71</u>	<u>God økologisk tilstand</u> <u>senest 22. december 2027</u> <u>God kemisk tilstand</u> <u>senest 22. december 2021</u>
<u>o6115</u>	<u>Kommune(r):</u> <u>Ringkøbing-Skjern</u> <u>Navn:</u> <u>Sinkær Bæk</u>	<u>x1: 471886.56,</u> <u>y1: 6223553.26,</u> <u>x2: 470970.20,</u> <u>y2: 6223495.73,</u> <u>x3: 471886.56,</u> <u>y3: 6223553.26,</u> <u>x4: 471528.19,</u> <u>y4: 6224370.61,</u> <u>x5: 471980.25,</u> <u>y5: 6223392.71,</u> <u>x6: 471886.56,</u> <u>y6: 6223553.26</u>	<u>RW1</u>	<u>2,09</u>	<u>God økologisk tilstand</u> <u>senest 22. december 2027</u> <u>God kemisk tilstand</u> <u>senest 22. december 2021</u>

<u>o7526</u>	<u>Kommune(r):</u> <u>Thisted</u> <u>Navn:</u> <u>Uden navn</u>	<u>x1: 476629.72,</u> <u>y1: 6305500.90,</u> <u>x2: 475367.76,</u> <u>y2: 6305329.85</u>	<u>RW1</u>	<u>1,58</u>	<u>God økologisk tilstand</u> <u>senest 22. december</u> <u>2027</u> <u>God kemisk tilstand</u> <u>senest 22. december</u> <u>2021</u>
<u>o9934</u>	<u>Kommune(r):</u> <u>Viborg</u> <u>Navn:</u> <u>Rødå</u>	<u>x1: 533144.68,</u> <u>y1: 6266664.77,</u> <u>x2: 532823.59,</u> <u>y2: 6267881.56</u>	<u>RW5</u>	<u>1,35</u>	<u>God økologisk tilstand</u> <u>senest 22. december</u> <u>2027</u> <u>God kemisk tilstand</u> <u>senest 22. december</u> <u>2021</u>
<u>o8348_e</u>	<u>Kommune(r):</u> <u>Middelfart</u> <u>Navn:</u> <u>Gremmeløkke Å</u>	<u>x1: 562829.32,</u> <u>y1: 6147471.87,</u> <u>x2: 561718.13,</u> <u>y2: 6145769.62</u>	<u>RW2</u>	<u>3,28</u>	<u>God økologisk tilstand</u> <u>senest 22. december</u> <u>2021</u> <u>God kemisk tilstand</u> <u>senest 22. december</u> <u>2027</u>
<u>o9484_y</u>	<u>Kommune(r):</u> <u>Randers</u> <u>Navn:</u> <u>Gudenå</u>	<u>x1: 560344.67,</u> <u>y1: 6252881.52,</u> <u>x2: 559617.09,</u> <u>y2: 6253608.38</u>	<u>RW1</u>	<u>1,19</u>	<u>God økologisk tilstand</u> <u>senest 22. december</u> <u>2027</u> <u>God kemisk tilstand</u> <u>senest 22. december</u> <u>2021</u>
<u>o4128</u>	<u>Kommune(r):</u> <u>Vejen</u> <u>Navn:</u> <u>Uden navn</u>	<u>x1: 503930.48,</u> <u>y1: 6133747.81,</u> <u>x2: 502702.47,</u> <u>y2: 6134816.01</u>	<u>RW1</u>	<u>1,96</u>	<u>God økologisk tilstand</u> <u>senest 22. december</u> <u>2021</u> <u>God kemisk tilstand</u> <u>senest 22. december</u> <u>2021</u>
<u>b00076</u>	<u>Kommune(r):</u> <u>Nordfyns</u> <u>Navn:</u> <u>Kragelund</u> <u>Møllebæk</u>	<u>x1: 575915.82,</u> <u>y1: 6157829.09,</u> <u>x2: 575813.53,</u> <u>y2: 6159048.12</u>	<u>RW2</u>	<u>2,04</u>	<u>God økologisk tilstand</u> <u>senest 22. december</u> <u>2021</u> <u>God kemisk tilstand</u> <u>senest 22. december</u> <u>2021</u>
<u>o5165</u>	<u>Kommune(r):</u> <u>Vejle</u> <u>Navn:</u> <u>Jelling Skovbæk</u>	<u>x1: 528076.61,</u> <u>y1: 6177154.21,</u> <u>x2: 527307.62,</u> <u>y2: 6177868.07</u>	<u>RW1</u>	<u>1,26</u>	<u>God økologisk tilstand</u> <u>senest 22. december</u> <u>2027</u> <u>God kemisk tilstand</u> <u>senest 22. december</u> <u>2021</u>
<u>o8693</u>	<u>Kommune(r):</u> <u>Ringkøbing-Skjern</u> <u>Navn:</u> <u>Ejstrup Bæk</u>	<u>x1: 460282.00,</u> <u>y1: 6225181.26,</u> <u>x2: 453700.29,</u> <u>y2: 6225011.01</u>	<u>RW2</u>	<u>9,45</u>	<u>God økologisk tilstand</u> <u>senest 22. december</u> <u>2027</u> <u>God kemisk tilstand</u>

					<u>senest 22. december 2027</u>
<u>1.7.b-0020-080</u>	<u>Kommune(r):</u> <u>Skanderborg,</u> <u>Aarhus</u> <u>Navn:</u> <u>Århus Å</u>	<u>x1: 563030.82,</u> <u>y1: 6218479.33,</u> <u>x2: 561950.83,</u> <u>y2: 6219284.94</u>	<u>RW2</u>	<u>1,86</u>	<u>God økologisk tilstand</u> <u>senest 22. december 2021</u> <u>God kemisk tilstand</u> <u>senest 22. december 2021</u>
<u>o7941_a</u>	<u>Kommune(r):</u> <u>Frederikshavn,</u> <u>Hjørring</u> <u>Navn:</u> <u>Albæk</u>	<u>x1: 579927.18,</u> <u>y1: 6363450.10,</u> <u>x2: 579609.13,</u> <u>y2: 6365637.21</u>	<u>RW1</u>	<u>3,02</u>	<u>God økologisk tilstand</u> <u>senest 22. december 2027</u> <u>God kemisk tilstand</u> <u>senest 22. december 2021</u>
<u>o5440</u>	<u>Kommune(r):</u> <u>Horsens</u> <u>Navn:</u> <u>Horshave Bæk</u>	<u>x1: 559748.70,</u> <u>y1: 6194348.19,</u> <u>x2: 560126.75,</u> <u>y2: 6193957.55</u>	<u>RW1</u>	<u>0,69</u>	<u>God økologisk tilstand</u> <u>senest 22. december 2021</u> <u>God kemisk tilstand</u> <u>senest 22. december 2021</u>
<u>o8037</u>	<u>Kommune(r):</u> <u>Frederikshavn</u> <u>Navn:</u> <u>Jerup Å</u>	<u>x1: 584633.68,</u> <u>y1: 6377675.94,</u> <u>x2: 583278.28,</u> <u>y2: 6380288.08,</u> <u>x3: 584633.68,</u> <u>y3: 6377675.94,</u> <u>x4: 583490.17,</u> <u>y4: 6377513.97,</u> <u>x5: 586251.86,</u> <u>y5: 6378893.54,</u> <u>x6: 584633.68,</u> <u>y6: 6377675.94</u>	<u>RW1</u>	<u>6,9</u>	<u>God økologisk tilstand</u> <u>senest 22. december 2027</u> <u>God kemisk tilstand</u> <u>senest 22. december 2021</u>
<u>t224</u>	<u>Kommune(r):</u> <u>Skanderborg</u> <u>Navn:</u> <u>Trappekilden, til</u> <u>Knudsø</u>	<u>x1: 548421.56,</u> <u>y1: 6217115.97,</u> <u>x2: 548418.77,</u> <u>y2: 6217181.24</u>	<u>RW1</u>	<u>0,07</u>	<u>God økologisk tilstand</u> <u>senest 22. december 2021</u> <u>God kemisk tilstand</u> <u>senest 22. december 2021</u>
<u>c00331</u>	<u>Kommune(r):</u> <u>Vejle</u> <u>Navn:</u> <u>Tilløb til Kvak</u> <u>Møllebæk</u>	<u>x1: 526422.99,</u> <u>y1: 6173627.38,</u> <u>x2: 525677.89,</u> <u>y2: 6174150.68</u>	<u>RW1</u>	<u>1,02</u>	<u>God økologisk tilstand</u> <u>senest 22. december 2027</u> <u>God kemisk tilstand</u> <u>senest 22. december 2021</u>
<u>o7212</u>	<u>Kommune(r):</u> <u>Mariagerfjord</u> <u>Navn:</u>	<u>x1: 567585.46,</u> <u>y1: 6281820.41,</u> <u>x2: 569502.64,</u> <u>y2: 6281696.41</u>	<u>RW1</u>	<u>2,3</u>	<u>God økologisk tilstand</u> <u>senest 22. december 2021</u> <u>God kemisk tilstand</u>

	<u>Kastbjerg å - Gloudal bæk</u>				<u>senest 22. december 2021</u>
<u>o10529</u>	<u>Kommune(r): Haderslev</u> <u>Navn: Uden navn</u>	<u>x1: 502187.74, y1: 6127883.07, x2: 498267.99, y2: 6128419.43</u>	<u>RW3</u>	<u>6,29</u>	<u>God økologisk tilstand senest 22. december 2021</u> <u>God kemisk tilstand senest 22. december 2021</u>
<u>o6002</u>	<u>Kommune(r): Silkeborg</u> <u>Navn: Skrubkær Bæk</u>	<u>x1: 536358.78, y1: 6218826.51, x2: 536486.41, y2: 6219626.68, x3: 536198.02, y3: 6219502.48, x4: 536165.44, y4: 6219738.46, x5: 536198.02, y5: 6219502.48, x6: 536107.94, y6: 6219338.35, x7: 536198.02, y7: 6219502.48, x8: 536151.18, y8: 6219206.34, x9: 536366.36, y9: 6219785.49, x10: 536361.46, y10: 6220106.01, x11: 536366.36, y11: 6219785.49, x12: 536165.44, y12: 6219738.46, x13: 536165.44, y13: 6219738.46, x14: 536072.05, y14: 6219526.01, x15: 536366.36, y15: 6219785.49, x16: 536486.41, y16: 6219626.68, x17: 536625.34, y17: 6219618.91, x18: 536486.41, y18: 6219626.68, x19: 536711.51, y19: 6218895.84, x20: 536625.34, y20: 6219618.91, x21: 536893.96, y21: 6219602.97, x22: 536625.34, y22: 6219618.91</u>	<u>RW1</u>	<u>4,32</u>	<u>God økologisk tilstand senest 22. december 2027</u> <u>God kemisk tilstand senest 22. december 2021</u>

<u>o4773</u>	<u>Kommune(r):</u> <u>Kolding, Vejle</u> <u>Navn:</u> <u>Tilløb til Bølling</u> <u>Bæk fra</u>	<u>x1: 524336.90,</u> <u>y1: 6159565.66,</u> <u>x2: 524283.73,</u> <u>y2: 6160580.58</u>	<u>RW1</u>	<u>1,1</u>	<u>God økologisk tilstand</u> <u>senest 22. december</u> <u>2027</u> <u>God kemisk tilstand</u> <u>senest 22. december</u> <u>2021</u>
<u>o10418 a</u>	<u>Kommune(r):</u> <u>Vejle</u> <u>Navn:</u> <u>Vejle Å</u>	<u>x1: 523750.71,</u> <u>y1: 6170196.49,</u> <u>x2: 522492.08,</u> <u>y2: 6169815.43</u>	<u>RW2</u>	<u>1,45</u>	<u>God økologisk tilstand</u> <u>senest 22. december</u> <u>2021</u> <u>God kemisk tilstand</u> <u>senest 22. december</u> <u>2021</u>
<u>o5742</u>	<u>Kommune(r):</u> <u>Ringkøbing-Skjern</u> <u>Navn:</u> <u>Tilløb til</u> <u>Fiskbækkær Bæk</u>	<u>x1: 478482.49,</u> <u>y1: 6210381.97,</u> <u>x2: 478977.62,</u> <u>y2: 6209816.45</u>	<u>RW1</u>	<u>0,89</u>	<u>God økologisk tilstand</u> <u>senest 22. december</u> <u>2027</u> <u>God kemisk tilstand</u> <u>senest 22. december</u> <u>2021</u>
<u>c00014</u>	<u>Kommune(r):</u> <u>Odense</u> <u>Navn:</u> <u>Limrenden</u>	<u>x1: 580160.76,</u> <u>y1: 6140305.07,</u> <u>x2: 579869.72,</u> <u>y2: 6139953.28</u>	<u>RW1</u>	<u>0,6</u>	<u>God økologisk tilstand</u> <u>senest 22. december</u> <u>2027</u> <u>God kemisk tilstand</u> <u>senest 22. december</u> <u>2021</u>
<u>o4940</u>	<u>Kommune(r):</u> <u>Vejle</u> <u>Navn:</u> <u>Hjulbæk</u>	<u>x1: 534558.45,</u> <u>y1: 6167980.79,</u> <u>x2: 534092.17,</u> <u>y2: 6168322.15</u>	<u>RW1</u>	<u>0,9</u>	<u>God økologisk tilstand</u> <u>senest 22. december</u> <u>2027</u> <u>God kemisk tilstand</u> <u>senest 22. december</u> <u>2021</u>
<u>o8947</u>	<u>Kommune(r):</u> <u>Jammerbugt</u> <u>Navn:</u> <u>Jægerum Kanal</u>	<u>x1: 530055.54,</u> <u>y1: 6330415.67,</u> <u>x2: 527279.94,</u> <u>y2: 6330254.94</u>	<u>RW2</u>	<u>2,88</u>	<u>God økologisk tilstand</u> <u>senest 22. december</u> <u>2027</u> <u>God kemisk tilstand</u> <u>senest 22. december</u> <u>2021</u>
<u>c00153</u>	<u>Kommune(r):</u> <u>Randers</u> <u>Navn:</u> <u>Albæk Bæk -</u> <u>Albæk-udløb med</u> <u>till</u>	<u>x1: 574906.23,</u> <u>y1: 6260474.80,</u> <u>x2: 573338.54,</u> <u>y2: 6260380.22,</u> <u>x3: 572760.34,</u> <u>y3: 6260670.50,</u> <u>x4: 572740.03,</u> <u>y4: 6260445.86,</u> <u>x5: 573115.25,</u> <u>y5: 6260667.42,</u> <u>x6: 573057.33,</u> <u>y6: 6260724.17,</u>	<u>RW4</u>	<u>4,75</u>	<u>God økologisk tilstand</u> <u>senest 22. december</u> <u>2027</u> <u>God kemisk tilstand</u> <u>senest 22. december</u> <u>2021</u>

		<u>x7: 573116.56,</u> <u>y7: 6260742.69,</u> <u>x8: 573115.25,</u> <u>y8: 6260667.42,</u> <u>x9: 573206.53,</u> <u>y9: 6260385.66,</u> <u>x10: 572740.03,</u> <u>y10: 6260445.86,</u> <u>x11: 573206.53,</u> <u>y11: 6260385.66,</u> <u>x12: 573115.25,</u> <u>y12: 6260667.42,</u> <u>x13: 573338.54,</u> <u>y13: 6260380.22,</u> <u>x14: 573206.53,</u> <u>y14: 6260385.66,</u> <u>x15: 573252.33,</u> <u>y15: 6260713.93,</u> <u>x16: 573338.54,</u> <u>y16: 6260380.22,</u> <u>x17: 572740.03,</u> <u>y17: 6260445.86,</u> <u>x18: 571392.67,</u> <u>y18: 6260317.71</u>			
<u>o8757</u>	<u>Kommune(r):</u> <u>Favrskov</u> <u>Navn:</u> <u>Lilleå - Lerbjerg -</u> <u>Gudenå</u>	<u>x1: 556298.50,</u> <u>y1: 6246045.79,</u> <u>x2: 555851.23,</u> <u>y2: 6246782.72</u>	<u>RW2</u>	<u>0,96</u>	<u>God økologisk tilstand</u> <u>senest 22. december</u> <u>2021</u> <u>God kemisk tilstand</u> <u>senest 22. december</u> <u>2021</u>
<u>o6207</u>	<u>Kommune(r):</u> <u>Herning</u> <u>Navn:</u> <u>Tværlosebækken</u>	<u>x1: 498304.71,</u> <u>y1: 6229680.96,</u> <u>x2: 497158.54,</u> <u>y2: 6229517.76</u>	<u>RW1</u>	<u>1,22</u>	<u>God økologisk tilstand</u> <u>senest 22. december</u> <u>2021</u> <u>God kemisk tilstand</u> <u>senest 22. december</u> <u>2021</u>
<u>rib 1.10.01263</u>	<u>Kommune(r):</u> <u>Vejen</u> <u>Navn:</u> <u>Uden navn</u>	<u>x1: 495095.66,</u> <u>y1: 6149000.45,</u> <u>x2: 494809.51,</u> <u>y2: 6151142.07</u>	<u>RW1</u>	<u>2,52</u>	<u>God økologisk tilstand</u> <u>senest 22. december</u> <u>2021</u> <u>God kemisk tilstand</u> <u>senest 22. december</u> <u>2021</u>
<u>o9937</u>	<u>Kommune(r):</u> <u>Randers</u> <u>Navn:</u> <u>Lindbjerg Bæk -</u> <u>NNØ.f. Hungs</u>	<u>x1: 574170.32,</u> <u>y1: 6268869.98,</u> <u>x2: 575272.14,</u> <u>y2: 6268537.53</u>	<u>RW5</u>	<u>1,5</u>	<u>God økologisk tilstand</u> <u>senest 22. december</u> <u>2027</u> <u>God kemisk tilstand</u> <u>senest 22. december</u> <u>2021</u>
<u>o8905_j</u>	<u>Kommune(r):</u> <u>Rebild</u>	<u>x1: 542853.24,</u> <u>y1: 6295579.93,</u>	<u>RW2</u>	<u>3,6</u>	<u>God økologisk tilstand</u> <u>senest 22. december</u>

	Navn: <u>Torsted Bæk</u>	x2: <u>543657.49,</u> y2: <u>6298350.31</u>			<u>2021</u> <u>God kemisk tilstand</u> <u>senest 22. december</u> <u>2021</u>
<u>c00241</u>	Kommune(r): <u>Skanderborg</u> Navn: <u>Vandløb fra</u> <u>Skjørring</u>	x1: <u>555396.57,</u> y1: <u>6224978.53,</u> x2: <u>555020.85,</u> y2: <u>6225846.14,</u> x3: <u>555438.44,</u> y3: <u>6225009.60,</u> x4: <u>555396.57,</u> y4: <u>6224978.53,</u> x5: <u>555450.41,</u> y5: <u>6224781.89,</u> x6: <u>555396.57,</u> y6: <u>6224978.53</u>	<u>RW1</u>	<u>1,41</u>	<u>God økologisk tilstand</u> <u>senest 22. december</u> <u>2021</u> <u>God kemisk tilstand</u> <u>senest 22. december</u> <u>2021</u>
<u>rin 1.2 00441</u>	Kommune(r): <u>Lemvig</u> Navn: <u>Fald</u> <u>Å/Klostermølle Å</u>	x1: <u>468054.27,</u> y1: <u>6265648.78,</u> x2: <u>468011.64,</u> y2: <u>6264483.27</u>	<u>RW2</u>	<u>1,28</u>	<u>God økologisk tilstand</u> <u>senest 22. december</u> <u>2027</u> <u>God kemisk tilstand</u> <u>senest 22. december</u> <u>2021</u>
<u>o7464</u>	Kommune(r): <u>Thisted</u> Navn: <u>Storkær Å</u>	x1: <u>459244.28,</u> y1: <u>6300066.24,</u> x2: <u>458943.99,</u> y2: <u>6298948.92</u>	<u>RW1</u>	<u>1,6</u>	<u>God økologisk tilstand</u> <u>senest 22. december</u> <u>2027</u> <u>God kemisk tilstand</u> <u>senest 22. december</u> <u>2021</u>
<u>c00125</u>	Kommune(r): <u>Assens</u> Navn: <u>Turup Møllebæk</u>	x1: <u>564840.11,</u> y1: <u>6129312.77,</u> x2: <u>561703.00,</u> y2: <u>6129697.75,</u> x3: <u>564840.11,</u> y3: <u>6129312.77,</u> x4: <u>564872.62,</u> y4: <u>6129083.58,</u> x5: <u>565268.08,</u> y5: <u>6129844.19,</u> x6: <u>564840.11,</u> y6: <u>6129312.77</u>	<u>RW1</u>	<u>5,12</u>	<u>God økologisk tilstand</u> <u>senest 22. december</u> <u>2027</u> <u>God kemisk tilstand</u> <u>senest 22. december</u> <u>2021</u>
<u>a10035</u>	Kommune(r): <u>Herning</u> Navn: <u>Uden navn</u>	x1: <u>508176.70,</u> y1: <u>6213792.53,</u> x2: <u>504684.76,</u> y2: <u>6214922.00</u>	<u>RW2</u>	<u>4,12</u>	<u>God økologisk tilstand</u> <u>senest 22. december</u> <u>2021</u> <u>God kemisk tilstand</u> <u>senest 22. december</u> <u>2021</u>
<u>o5315</u>	Kommune(r): <u>Hedensted</u>	x1: <u>546371.64,</u> y1: <u>6185157.63,</u> x2: <u>547619.01,</u> y2: <u>6183881.26,</u>	<u>RW1</u>	<u>8,42</u>	<u>God økologisk tilstand</u> <u>senest 22. december</u> <u>2027</u>

	Navn: <u>Ølsted Å</u>	x3: <u>546223.81,</u> y3: <u>6185469.31,</u> x4: <u>546371.64,</u> y4: <u>6185157.63,</u> x5: <u>546509.34,</u> y5: <u>6183954.11,</u> x6: <u>545884.52,</u> y6: <u>6183996.22,</u> x7: <u>546810.09,</u> y7: <u>6183371.05,</u> x8: <u>546509.34,</u> y8: <u>6183954.11,</u> x9: <u>547619.01,</u> y9: <u>6183881.26,</u> x10: <u>546509.34,</u> y10: <u>6183954.11,</u> x11: <u>546371.64,</u> y11: <u>6185157.63,</u> x12: <u>545746.35,</u> y12: <u>6184890.61,</u> x13: <u>548232.15,</u> y13: <u>6184741.38,</u> x14: <u>547619.01,</u> y14: <u>6183881.26</u>			<u>God kemisk tilstand</u> <u>senest 22. december</u> <u>2021</u>
<u>o8151 b y</u>	Kommune(r): <u>Svendborg</u> Navn: <u>Trappebæk</u>	x1: <u>603539.77,</u> y1: <u>6103479.91,</u> x2: <u>602437.26,</u> y2: <u>6105372.89</u>	<u>RW2</u>	<u>2,68</u>	<u>God økologisk tilstand</u> <u>senest 22. december</u> <u>2027</u> <u>God kemisk tilstand</u> <u>senest 22. december</u> <u>2027</u>
<u>rin 1.4 00047</u>	Kommune(r): <u>Holstebro</u> Navn: <u>Bavnbæk</u>	x1: <u>462145.02,</u> y1: <u>6240109.20,</u> x2: <u>462217.04,</u> y2: <u>6241061.58</u>	<u>RW1</u>	<u>1,08</u>	<u>God økologisk tilstand</u> <u>senest 22. december</u> <u>2027</u> <u>God kemisk tilstand</u> <u>senest 22. december</u> <u>2021</u>
<u>o4623</u>	Kommune(r): <u>Esbjerg</u> Navn: <u>Uden navn</u>	x1: <u>475725.30,</u> y1: <u>6154204.61,</u> x2: <u>476748.44,</u> y2: <u>6151834.72,</u> x3: <u>475861.98,</u> y3: <u>6152126.26,</u> x4: <u>475397.00,</u> y4: <u>6152645.86,</u> x5: <u>476748.44,</u> y5: <u>6151834.72,</u> x6: <u>475861.98,</u> y6: <u>6152126.26,</u> x7: <u>475861.98,</u> y7: <u>6152126.26,</u> x8: <u>475132.13,</u> y8: <u>6152284.24,</u>	<u>RW1</u>	<u>5,9</u>	<u>God økologisk tilstand</u> <u>senest 22. december</u> <u>2027</u> <u>God kemisk tilstand</u> <u>senest 22. december</u> <u>2021</u>

		x9: 476968.93, y9: 6151956.34, x10: 476748.44, y10: 6151834.72			
<u>c00406</u>	Kommune(r): <u>Vejle</u> Navn: <u>Kvak Møllebæk</u>	x1: 527193.95, y1: 6172714.16, x2: 526736.76, y2: 6173036.35	<u>RW1</u>	<u>0,76</u>	God økologisk tilstand senest 22. december 2021 God kemisk tilstand senest 22. december 2021
<u>o8934 c</u>	Kommune(r): <u>Aalborg</u> Navn: <u>Kærs Mølleå / Østerå</u>	x1: 553357.19, y1: 6315620.04, x2: 553344.65, y2: 6312455.04, x3: 552877.35, y3: 6315948.62, x4: 553357.19, y4: 6315620.04, x5: 553643.96, y5: 6315547.14, x6: 553357.19, y6: 6315620.04	<u>RW2</u>	<u>5,02</u>	God økologisk tilstand senest 22. december 2027 God kemisk tilstand senest 22. december 2021
<u>o7546</u>	Kommune(r): <u>Thisted</u> Navn: <u>Fredskilde Bæk</u>	x1: 463589.70, y1: 6307165.62, x2: 463020.89, y2: 6307357.85	<u>RW1</u>	<u>0,68</u>	God økologisk tilstand senest 22. december 2027 God kemisk tilstand senest 22. december 2021
<u>ode_1.12_658</u>	Kommune(r): <u>Nordfyns</u> Navn: <u>Gamby Å</u>	x1: 569271.72, y1: 6147337.06, x2: 569062.41, y2: 6146048.27	<u>RW1</u>	<u>2,12</u>	God økologisk tilstand senest 22. december 2021 God kemisk tilstand senest 22. december 2021
<u>o8973</u>	Kommune(r): <u>Frederikshavn</u> Navn: <u>Knasborg Å</u>	x1: 585273.39, y1: 6382655.59, x2: 580629.64, y2: 6383770.23	<u>RW2</u>	<u>5,81</u>	God økologisk tilstand senest 22. december 2027 God kemisk tilstand senest 22. december 2021
<u>o8293 g</u>	Kommune(r): <u>Esbjerg</u> Navn: <u>Hjortvad Å</u>	x1: 488446.26, y1: 6133221.40, x2: 490363.85, y2: 6133806.67	<u>RW2</u>	<u>2,72</u>	God økologisk tilstand senest 22. december 2027 God kemisk tilstand senest 22. december 2021
<u>o6129</u>	Kommune(r): <u>Silkeborg</u>	x1: 550964.96, y1: 6225221.61, x2: 550706.26,	<u>RW1</u>	<u>1,02</u>	God økologisk tilstand senest 22. december 2027

	Navn: <u>Døde Å</u>	<u>y2: 6225088.14,</u> <u>x3: 550726.84,</u> <u>y3: 6224883.02,</u> <u>x4: 550706.26,</u> <u>y4: 6225088.14,</u> <u>x5: 550706.26,</u> <u>y5: 6225088.14,</u> <u>x6: 550559.52,</u> <u>y6: 6225334.09</u>			<u>God kemisk tilstand</u> <u>senest 22. december</u> <u>2021</u>
<u>o6930</u>	Kommune(r): <u>Viborg</u> Navn: <u>Ulvekær Bæk</u>	<u>x1: 499835.39,</u> <u>y1: 6261870.95,</u> <u>x2: 499208.97,</u> <u>y2: 6262043.73</u>	<u>RW1</u>	<u>0,72</u>	<u>God økologisk tilstand</u> <u>senest 22. december</u> <u>2027</u> <u>God kemisk tilstand</u> <u>senest 22. december</u> <u>2021</u>
<u>o10480</u>	Kommune(r): <u>Skanderborg</u> Navn: <u>Lyngbygård Å</u>	<u>x1: 555893.21,</u> <u>y1: 6224924.47,</u> <u>x2: 554040.73,</u> <u>y2: 6224608.37,</u> <u>x3: 554040.73,</u> <u>y3: 6224608.37,</u> <u>x4: 553900.90,</u> <u>y4: 6224234.52,</u> <u>x5: 554040.73,</u> <u>y5: 6224608.37,</u> <u>x6: 553813.68,</u> <u>y6: 6224662.04</u>	<u>RW2</u>	<u>2,78</u>	<u>God økologisk tilstand</u> <u>senest 22. december</u> <u>2027</u> <u>God kemisk tilstand</u> <u>senest 22. december</u> <u>2021</u>
<u>o7917 d</u>	Kommune(r): <u>Frederikshavn,</u> <u>Hjørring</u> Navn: <u>Tranholm Bæk</u>	<u>x1: 574038.08,</u> <u>y1: 6358759.21,</u> <u>x2: 571457.40,</u> <u>y2: 6357802.67</u>	<u>RW1</u>	<u>3,4</u>	<u>God økologisk tilstand</u> <u>senest 22. december</u> <u>2027</u> <u>God kemisk tilstand</u> <u>senest 22. december</u> <u>2021</u>
<u>c00291</u>	Kommune(r): <u>Skanderborg</u> Navn: <u>Jeksen Bæk,</u> <u>Kollensmølle Kilde</u>	<u>x1: 561076.99,</u> <u>y1: 6218307.73,</u> <u>x2: 561159.08,</u> <u>y2: 6217327.20,</u> <u>x3: 561188.03,</u> <u>y3: 6218385.56,</u> <u>x4: 560960.11,</u> <u>y4: 6218288.62</u>	<u>RW1</u>	<u>1,36</u>	<u>God økologisk tilstand</u> <u>senest 22. december</u> <u>2027</u> <u>God kemisk tilstand</u> <u>senest 22. december</u> <u>2021</u>
<u>o6736 y</u>	Kommune(r): <u>Viborg</u> Navn: <u>Hjorthede Bæk</u>	<u>x1: 544023.77,</u> <u>y1: 6253867.11,</u> <u>x2: 546334.01,</u> <u>y2: 6255080.34,</u> <u>x3: 544164.65,</u> <u>y3: 6253606.10,</u> <u>x4: 544023.77,</u> <u>y4: 6253867.11,</u> <u>x5: 544023.77,</u> <u>y5: 6253867.11,</u>	<u>RW1</u>	<u>5,43</u>	<u>God økologisk tilstand</u> <u>senest 22. december</u> <u>2021</u> <u>God kemisk tilstand</u> <u>senest 22. december</u> <u>2021</u>

		x6: 541983.63, y6: 6253475.29			
<u>rib 1.10.02200</u>	Kommune(r): <u>Vejen</u> Navn: <u>Uden navn</u>	x1: 500911.71, y1: 6139525.75, x2: 499452.39, y2: 6140817.36	<u>RW1</u>	<u>2,13</u>	<u>God økologisk tilstand</u> <u>senest 22. december</u> <u>2027</u> <u>God kemisk tilstand</u> <u>senest 22. december</u> <u>2021</u>
<u>o8291 a</u>	Kommune(r): <u>Assens</u> Navn: <u>Brende Å</u>	x1: 571471.72, y1: 6136812.65, x2: 568913.64, y2: 6137525.07, x3: 571661.21, y3: 6136901.39, x4: 571471.72, y4: 6136812.65, x5: 572177.13, y5: 6135775.68, x6: 571471.72, y6: 6136812.65	<u>RW2</u>	<u>4,82</u>	<u>God økologisk tilstand</u> <u>senest 22. december</u> <u>2027</u> <u>God kemisk tilstand</u> <u>senest 22. december</u> <u>2021</u>
<u>o10179</u>	Kommune(r): <u>Vejle</u> Navn: <u>Uden navn</u>	x1: 533683.44, y1: 6181517.47, x2: 533179.60, y2: 6181151.65	<u>RW1</u>	<u>0,71</u>	<u>God økologisk tilstand</u> <u>senest 22. december</u> <u>2027</u> <u>God kemisk tilstand</u> <u>senest 22. december</u> <u>2021</u>
<u>o5155 x</u>	Kommune(r): <u>Hedensted</u> Navn: <u>Tilløb til Bregnballe</u> <u>Bæk</u>	x1: 545112.07, y1: 6177785.15, x2: 544541.15, y2: 6178217.48	<u>RW1</u>	<u>0,81</u>	<u>God økologisk tilstand</u> <u>senest 22. december</u> <u>2027</u> <u>God kemisk tilstand</u> <u>senest 22. december</u> <u>2021</u>
<u>o7894</u>	Kommune(r): <u>Frederikshavn</u> Navn: <u>Uden navn</u>	x1: 581450.41, y1: 6356317.00, x2: 581210.54, y2: 6355402.99	<u>RW1</u>	<u>1,02</u>	<u>God økologisk tilstand</u> <u>senest 22. december</u> <u>2021</u> <u>God kemisk tilstand</u> <u>senest 22. december</u> <u>2021</u>
<u>o4570</u>	Kommune(r): <u>Esbjerg</u> Navn: <u>Uden navn</u>	x1: 475820.42, y1: 6150626.59, x2: 474924.15, y2: 6151518.00	<u>RW1</u>	<u>1,43</u>	<u>God økologisk tilstand</u> <u>senest 22. december</u> <u>2027</u> <u>God kemisk tilstand</u> <u>senest 22. december</u> <u>2021</u>
<u>c00236</u>	Kommune(r): <u>Syddjurs</u> Navn:	x1: 604031.17, y1: 6243815.05, x2: 603082.42, y2: 6242738.60	<u>RW1</u>	<u>2,21</u>	<u>God økologisk tilstand</u> <u>senest 22. december</u> <u>2027</u> <u>God kemisk tilstand</u>

	<u>Pederstrup Å - Kukkebæk Bro</u>				<u>senest 22. december 2021</u>
<u>o5153</u>	<u>Kommune(r): Varde</u> <u>Navn: Refsgård-Allerslev Bæk</u>	<u>x1: 460974.10, y1: 6177046.84, x2: 459262.42, y2: 6177314.44</u>	<u>RW1</u>	<u>4,11</u>	<u>God økologisk tilstand senest 22. december 2027</u> <u>God kemisk tilstand senest 22. december 2021</u>
<u>o3497</u>	<u>Kommune(r): Svendborg</u> <u>Navn: Afløb fra Løvehave</u>	<u>x1: 598328.75, y1: 6105362.61, x2: 597360.35, y2: 6104238.34, x3: 598046.89, y3: 6105988.87, x4: 598060.99, y4: 6106031.16, x5: 598323.75, y5: 6105381.23, x6: 598042.34, y6: 6105527.55, x7: 598060.99, y7: 6106031.16, x8: 597986.21, y8: 6106101.37, x9: 598328.75, y9: 6105362.61, x10: 598323.75, y10: 6105381.23, x11: 598331.88, y11: 6105637.65, x12: 597807.57, y12: 6105940.62, x13: 598331.88, y13: 6105637.65, x14: 598060.99, y14: 6106031.16, x15: 598323.75, y15: 6105381.23, x16: 598331.88, y16: 6105637.65, x17: 598472.79, y17: 6105488.77, x18: 598328.75, y18: 6105362.61</u>	<u>RW1</u>	<u>4,19</u>	<u>God økologisk tilstand senest 22. december 2021</u> <u>God kemisk tilstand senest 22. december 2021</u>
<u>c00304</u>	<u>Kommune(r): Vejle</u> <u>Navn: Vejle Å</u>	<u>x1: 529190.81, y1: 6173684.88, x2: 525759.01, y2: 6171780.24, x3: 529190.81, y3: 6173684.88, x4: 529163.54, y4: 6173233.84, x5: 529344.93,</u>	<u>RW3</u>	<u>6,15</u>	<u>God økologisk tilstand senest 22. december 2027</u> <u>God kemisk tilstand senest 22. december 2027</u>

		<u>y5: 6173677.52,</u> <u>x6: 529190.81,</u> <u>y6: 6173684.88</u>			
<u>o8406</u>	<u>Kommune(r):</u> <u>Varde</u> <u>Navn:</u> <u>Uden navn</u>	<u>x1: 444954.55,</u> <u>y1: 6160168.53,</u> <u>x2: 443320.72,</u> <u>y2: 6161874.73</u>	<u>RW2</u>	<u>2,67</u>	<u>God økologisk tilstand</u> <u>senest 22. december</u> <u>2027</u> <u>God kemisk tilstand</u> <u>senest 22. december</u> <u>2021</u>
<u>1.5.e-0105-010</u>	<u>Kommune(r):</u> <u>Randers</u> <u>Navn:</u> <u>Hedebæk-tilløb, fra</u> <u>øst</u>	<u>x1: 562867.35,</u> <u>y1: 6251751.08,</u> <u>x2: 563507.39,</u> <u>y2: 6251655.41</u>	<u>RW1</u>	<u>0,65</u>	<u>God økologisk tilstand</u> <u>senest 22. december</u> <u>2021</u> <u>God kemisk tilstand</u> <u>senest 22. december</u> <u>2021</u>
<u>o6473</u>	<u>Kommune(r):</u> <u>Silkeborg</u> <u>Navn:</u> <u>Risbak Grøft</u>	<u>x1: 527226.54,</u> <u>y1: 6241302.62,</u> <u>x2: 526928.88,</u> <u>y2: 6240999.24</u>	<u>RW1</u>	<u>0,55</u>	<u>God økologisk tilstand</u> <u>senest 22. december</u> <u>2021</u> <u>God kemisk tilstand</u> <u>senest 22. december</u> <u>2021</u>
<u>o8128 a</u>	<u>Kommune(r):</u> <u>Sønderborg</u> <u>Navn:</u> <u>Uden navn</u>	<u>x1: 540926.51,</u> <u>y1: 6093750.57,</u> <u>x2: 540188.01,</u> <u>y2: 6094494.56</u>	<u>RW2</u>	<u>1,09</u>	<u>God økologisk tilstand</u> <u>senest 22. december</u> <u>2021</u> <u>God kemisk tilstand</u> <u>senest 22. december</u> <u>2021</u>
<u>o8873</u>	<u>Kommune(r):</u> <u>Thisted</u> <u>Navn:</u> <u>Uden navn</u>	<u>x1: 463137.86,</u> <u>y1: 6285535.13,</u> <u>x2: 463162.10,</u> <u>y2: 6282255.58</u>	<u>RW2</u>	<u>4,23</u>	<u>God økologisk tilstand</u> <u>senest 22. december</u> <u>2027</u> <u>God kemisk tilstand</u> <u>senest 22. december</u> <u>2021</u>
<u>o8572 a</u>	<u>Kommune(r):</u> <u>Varde</u> <u>Navn:</u> <u>Østerbæk ndr. del</u>	<u>x1: 480681.46,</u> <u>y1: 6185732.91,</u> <u>x2: 476080.39,</u> <u>y2: 6183616.28</u>	<u>RW2</u>	<u>5,75</u>	<u>God økologisk tilstand</u> <u>senest 22. december</u> <u>2027</u> <u>God kemisk tilstand</u> <u>senest 22. december</u> <u>2021</u>
<u>ode 1.12 869</u>	<u>Kommune(r):</u> <u>Middelfart</u> <u>Navn:</u> <u>Uden navn</u>	<u>x1: 544233.61,</u> <u>y1: 6149566.39,</u> <u>x2: 544105.04,</u> <u>y2: 6149507.05</u>	<u>RW1</u>	<u>0,14</u>	<u>God økologisk tilstand</u> <u>senest 22. december</u> <u>2021</u> <u>God kemisk tilstand</u> <u>senest 22. december</u> <u>2021</u>
<u>o7533</u>	<u>Kommune(r):</u> <u>Rebild</u>	<u>x1: 541799.53,</u> <u>y1: 6306608.13,</u>	<u>RW1</u>	<u>0,73</u>	<u>God økologisk tilstand</u> <u>senest 22. december</u>

	Navn: Uden navn	x2: <u>541118.55,</u> y2: <u>6306472.26</u>			<u>2021</u> God kemisk tilstand senest 22. december <u>2021</u>
<u>o8408_n</u>	Kommune(r): <u>Vejen</u> Navn: Uden navn	x1: <u>494472.25,</u> y1: <u>6158159.35,</u> x2: <u>492490.83,</u> y2: <u>6157428.76</u>	<u>RW2</u>	<u>2,73</u>	<u>God økologisk tilstand</u> senest 22. december <u>2021</u> <u>God kemisk tilstand</u> senest 22. december <u>2021</u>
<u>rib 1.8.00134</u>	Kommune(r): <u>Varde</u> Navn: <u>SK7-2 afløb f.</u> <u>Skærbæk Møl</u>	x1: <u>473824.54,</u> y1: <u>6186706.41,</u> x2: <u>473588.93,</u> y2: <u>6186102.81</u>	<u>RW1</u>	<u>0,66</u>	<u>God økologisk tilstand</u> senest 22. december <u>2027</u> <u>God kemisk tilstand</u> senest 22. december <u>2021</u>
<u>o6757_y</u>	Kommune(r): <u>Viborg</u> Navn: <u>Mønsted Bæk</u>	x1: <u>512103.34,</u> y1: <u>6256188.67,</u> x2: <u>511415.01,</u> y2: <u>6253667.30</u>	<u>RW1</u>	<u>3,27</u>	<u>God økologisk tilstand</u> senest 22. december <u>2027</u> <u>God kemisk tilstand</u> senest 22. december <u>2021</u>
<u>o8624</u>	Kommune(r): <u>Ikast-Brande</u> Navn: <u>Kvindebæk</u>	x1: <u>515038.52,</u> y1: <u>6208993.74,</u> x2: <u>512488.47,</u> y2: <u>6207622.59</u>	<u>RW2</u>	<u>3,49</u>	<u>God økologisk tilstand</u> senest 22. december <u>2027</u> <u>God kemisk tilstand</u> senest 22. december <u>2027</u>
<u>1.5.c-0005-080</u>	Kommune(r): <u>Favrskov</u> Navn: <u>Lilleå -</u> <u>Brændmosegrøft -</u> <u>L</u>	x1: <u>566365.90,</u> y1: <u>6236884.19,</u> x2: <u>565756.33,</u> y2: <u>6235162.38</u>	<u>RW2</u>	<u>2,09</u>	<u>God økologisk tilstand</u> senest 22. december <u>2021</u> <u>God kemisk tilstand</u> senest 22. december <u>2021</u>
<u>rib 1.10.00022</u>	Kommune(r): <u>Billund</u> Navn: <u>Varde Å</u>	x1: <u>496172.27,</u> y1: <u>6178694.29,</u> x2: <u>495460.82,</u> y2: <u>6178683.01</u>	<u>RW2</u>	<u>0,83</u>	<u>God økologisk tilstand</u> senest 22. december <u>2027</u> <u>God kemisk tilstand</u> senest 22. december <u>2021</u>
<u>o5142_b</u>	Kommune(r): <u>Vejle</u> Navn: Uden navn	x1: <u>527599.59,</u> y1: <u>6176255.57,</u> x2: <u>527428.30,</u> y2: <u>6176838.90</u>	<u>RW1</u>	<u>0,66</u>	<u>God økologisk tilstand</u> senest 22. december <u>2021</u> <u>God kemisk tilstand</u> senest 22. december <u>2021</u>

<u>o3833</u>	<u>Kommune(r):</u> Esbjerg <u>Navn:</u> Uden navn	<u>x1:</u> 493090.66, <u>y1:</u> 6123230.40, <u>x2:</u> 490809.37, <u>y2:</u> 6122532.34	<u>RW1</u>	<u>2,82</u>	<u>God økologisk tilstand</u> <u>senest 22. december</u> <u>2027</u> <u>God kemisk tilstand</u> <u>senest 22. december</u> <u>2021</u>
<u>o501 x</u>	<u>Kommune(r):</u> Vejle <u>Navn:</u> Fløjstrup Bæk	<u>x1:</u> 530686.00, <u>y1:</u> 6181291.60, <u>x2:</u> 531429.62, <u>y2:</u> 6180535.07, <u>x3:</u> 530100.63, <u>y3:</u> 6181741.49, <u>x4:</u> 530028.94, <u>y4:</u> 6181358.24, <u>x5:</u> 530686.00, <u>y5:</u> 6181291.60, <u>x6:</u> 530028.94, <u>y6:</u> 6181358.24, <u>x7:</u> 530686.00, <u>y7:</u> 6181291.60, <u>x8:</u> 530504.31, <u>y8:</u> 6181848.92, <u>x9:</u> 530028.94, <u>y9:</u> 6181358.24, <u>x10:</u> 529981.97, <u>y10:</u> 6181303.27	<u>RW1</u>	<u>3,49</u>	<u>God økologisk tilstand</u> <u>senest 22. december</u> <u>2021</u> <u>God kemisk tilstand</u> <u>senest 22. december</u> <u>2021</u>
<u>o9906 x</u>	<u>Kommune(r):</u> Aarhus <u>Navn:</u> Dødeå	<u>x1:</u> 570821.90, <u>y1:</u> 6220845.00, <u>x2:</u> 570621.64, <u>y2:</u> 6222018.31	<u>RW5</u>	<u>1,45</u>	<u>God økologisk tilstand</u> <u>senest 22. december</u> <u>2027</u> <u>God kemisk tilstand</u> <u>senest 22. december</u> <u>2027</u>
<u>o7205</u>	<u>Kommune(r):</u> Skive <u>Navn:</u> Tilløb Vium Mølleå	<u>x1:</u> 494707.28, <u>y1:</u> 6281481.23, <u>x2:</u> 494357.87, <u>y2:</u> 6280980.98	<u>RW1</u>	<u>0,65</u>	<u>God økologisk tilstand</u> <u>senest 22. december</u> <u>2027</u> <u>God kemisk tilstand</u> <u>senest 22. december</u> <u>2021</u>
<u>b00036</u>	<u>Kommune(r):</u> Vesthimmerlands, Jammerbugt <u>Navn:</u> Ørebro Kanal	<u>x1:</u> 515711.04, <u>y1:</u> 6326134.74, <u>x2:</u> 510370.59, <u>y2:</u> 6319918.07	<u>RW2</u>	<u>10,48</u>	<u>God økologisk tilstand</u> <u>senest 22. december</u> <u>2027</u> <u>God kemisk tilstand</u> <u>senest 22. december</u> <u>2021</u>
<u>o8801</u>	<u>Kommune(r):</u> Holstebro <u>Navn:</u> Forbindelsesløb mel. Helle og	<u>x1:</u> 493350.04, <u>y1:</u> 6257754.85, <u>x2:</u> 492852.03, <u>y2:</u> 6258867.94	<u>RW2</u>	<u>1,25</u>	<u>God økologisk tilstand</u> <u>senest 22. december</u> <u>2027</u> <u>God kemisk tilstand</u>

					<u>senest 22. december 2021</u>
<u>o8814 b</u>	<u>Kommune(r):</u> <u>Lemvig</u> <u>Navn:</u> <u>Flynder Å</u>	<u>x1: 460410.63,</u> <u>y1: 6259862.73,</u> <u>x2: 457727.62,</u> <u>y2: 6256500.69,</u> <u>x3: 460419.71,</u> <u>y3: 6259879.28,</u> <u>x4: 460410.63,</u> <u>y4: 6259862.73,</u> <u>x5: 460739.81,</u> <u>y5: 6260278.43,</u> <u>x6: 460410.63,</u> <u>y6: 6259862.73</u>	<u>RW2</u>	<u>6,46</u>	<u>God økologisk tilstand senest 22. december 2027</u> <u>God kemisk tilstand senest 22. december 2021</u>
<u>rib 1.10.01819</u>	<u>Kommune(r):</u> <u>Vejen</u> <u>Navn:</u> <u>Uden navn</u>	<u>x1: 513907.88,</u> <u>y1: 6146974.30,</u> <u>x2: 512665.30,</u> <u>y2: 6147901.42</u>	<u>RW1</u>	<u>1,9</u>	<u>God økologisk tilstand senest 22. december 2021</u> <u>God kemisk tilstand senest 22. december 2021</u>
<u>c00492</u>	<u>Kommune(r):</u> <u>Lemvig</u> <u>Navn:</u> <u>Uden navn</u>	<u>x1: 448868.03,</u> <u>y1: 6270834.29,</u> <u>x2: 448805.27,</u> <u>y2: 6270620.94</u>	<u>RW1</u>	<u>0,23</u>	<u>God økologisk tilstand senest 22. december 2027</u> <u>God kemisk tilstand senest 22. december 2021</u>
<u>o10422 e</u>	<u>Kommune(r):</u> <u>Vejle</u> <u>Navn:</u> <u>Tilløb til Højen Å nord for</u>	<u>x1: 532446.99,</u> <u>y1: 6168731.31,</u> <u>x2: 532287.68,</u> <u>y2: 6169149.26</u>	<u>RW1</u>	<u>0,53</u>	<u>God økologisk tilstand senest 22. december 2027</u> <u>God kemisk tilstand senest 22. december 2021</u>
<u>rin 1.2 00474</u>	<u>Kommune(r):</u> <u>Struer</u> <u>Navn:</u> <u>Hummellose Å</u>	<u>x1: 478777.42,</u> <u>y1: 6254965.22,</u> <u>x2: 478450.45,</u> <u>y2: 6255505.27</u>	<u>RW2</u>	<u>0,65</u>	<u>God økologisk tilstand senest 22. december 2027</u> <u>God kemisk tilstand senest 22. december 2021</u>
<u>o9036 b</u>	<u>Kommune(r):</u> <u>Viborg</u> <u>Navn:</u> <u>Skals Å</u>	<u>x1: 535860.75,</u> <u>y1: 6267911.03,</u> <u>x2: 529617.73,</u> <u>y2: 6269906.56</u>	<u>RW3</u>	<u>9,4</u>	<u>God økologisk tilstand senest 22. december 2027</u> <u>God kemisk tilstand senest 22. december 2021</u>
<u>o5498</u>	<u>Kommune(r):</u> <u>Vejle</u> <u>Navn:</u> <u>VESTERLUND BÆK</u>	<u>x1: 521335.99,</u> <u>y1: 6196488.06,</u> <u>x2: 519057.43,</u> <u>y2: 6198154.90</u>	<u>RW1</u>	<u>3,58</u>	<u>God økologisk tilstand senest 22. december 2027</u> <u>God kemisk tilstand</u>

					<u>senest 22. december 2021</u>
<u>o9428</u>	<u>Kommune(r): Favrskov</u> <u>Navn: Tulstrup Bæk</u>	<u>x1: 552255.49, y1: 6236273.50, x2: 551681.90, y2: 6235801.39, x3: 550786.98, y3: 6235257.71, x4: 550738.97, y4: 6235226.38, x5: 550738.97, y5: 6235226.38, x6: 550701.20, y6: 6235033.40, x7: 550786.98, y7: 6235257.71, x8: 550975.48, y8: 6235440.76, x9: 551075.57, y9: 6235344.87, x10: 550786.98, y10: 6235257.71, x11: 551155.50, y11: 6235500.12, x12: 551075.57, y12: 6235344.87, x13: 551277.13, y13: 6235496.29, x14: 551075.57, y14: 6235344.87, x15: 551277.13, y15: 6235496.29, x16: 551032.44, y16: 6235640.44, x17: 551370.23, y17: 6235568.69, x18: 551350.69, y18: 6235651.47, x19: 551370.23, y19: 6235568.69, x20: 551277.13, y20: 6235496.29, x21: 551681.90, y21: 6235801.39, x22: 551370.23, y22: 6235568.69, x23: 551780.28, y23: 6235630.84, x24: 551681.90, y24: 6235801.39, x25: 550738.97, y25: 6235226.38, x26: 550580.74, y26: 6235123.95</u>	<u>RW4</u>	<u>3,58</u>	<u>God økologisk tilstand senest 22. december 2027</u> <u>God kemisk tilstand senest 22. december 2021</u>

<u>o10031</u>	<u>Kommune(r):</u> <u>Haderslev, Vejen</u> <u>Navn:</u> <u>Uden navn</u>	<u>x1: 507309.74,</u> <u>y1: 6128788.52,</u> <u>x2: 507334.02,</u> <u>y2: 6127821.75</u>	<u>RW1</u>	<u>1,04</u>	<u>God økologisk tilstand</u> <u>senest 22. december</u> <u>2027</u> <u>God kemisk tilstand</u> <u>senest 22. december</u> <u>2021</u>
<u>b00007</u>	<u>Kommune(r):</u> <u>Assens</u> <u>Navn:</u> <u>Holmehave Bæk</u>	<u>x1: 576287.14,</u> <u>y1: 6128422.68,</u> <u>x2: 572645.78,</u> <u>y2: 6131378.32,</u> <u>x3: 572645.78,</u> <u>y3: 6131378.32,</u> <u>x4: 572113.75,</u> <u>y4: 6132051.22,</u> <u>x5: 572645.78,</u> <u>y5: 6131378.32,</u> <u>x6: 572381.03,</u> <u>y6: 6131205.58</u>	<u>RW1</u>	<u>7,05</u>	<u>God økologisk tilstand</u> <u>senest 22. december</u> <u>2021</u> <u>God kemisk tilstand</u> <u>senest 22. december</u> <u>2021</u>
<u>o8445</u>	<u>Kommune(r):</u> <u>Varde</u> <u>Navn:</u> <u>Holme Å</u>	<u>x1: 487740.79,</u> <u>y1: 6166948.49,</u> <u>x2: 483735.28,</u> <u>y2: 6168309.35</u>	<u>RW2</u>	<u>5,82</u>	<u>God økologisk tilstand</u> <u>senest 22. december</u> <u>2021</u> <u>God kemisk tilstand</u> <u>senest 22. december</u> <u>2021</u>
<u>o3390</u>	<u>Kommune(r):</u> <u>Sønderborg</u> <u>Navn:</u> <u>Kommunevandløb</u> <u>17. 2 Skoleren</u>	<u>x1: 561516.42,</u> <u>y1: 6095832.41,</u> <u>x2: 561632.62,</u> <u>y2: 6094807.72,</u> <u>x3: 561323.15,</u> <u>y3: 6096259.67,</u> <u>x4: 561269.42,</u> <u>y4: 6096162.48,</u> <u>x5: 561516.42,</u> <u>y5: 6095832.41,</u> <u>x6: 561269.42,</u> <u>y6: 6096162.48,</u> <u>x7: 561516.42,</u> <u>y7: 6095832.41,</u> <u>x8: 561524.56,</u> <u>y8: 6095182.78,</u> <u>x9: 561269.42,</u> <u>y9: 6096162.48,</u> <u>x10: 560987.87,</u> <u>y10: 6095651.82</u>	<u>RW1</u>	<u>3,39</u>	<u>God økologisk tilstand</u> <u>senest 22. december</u> <u>2027</u> <u>God kemisk tilstand</u> <u>senest 22. december</u> <u>2021</u>
<u>o4036 y</u>	<u>Kommune(r):</u> <u>Assens</u> <u>Navn:</u> <u>Langemose Tilløb 2</u>	<u>x1: 561324.92,</u> <u>y1: 6131093.16,</u> <u>x2: 560154.15,</u> <u>y2: 6131763.69,</u> <u>x3: 560154.15,</u> <u>y3: 6131763.69,</u> <u>x4: 560115.84,</u> <u>y4: 6131680.33,</u>	<u>RW1</u>	<u>2,33</u>	<u>God økologisk tilstand</u> <u>senest 22. december</u> <u>2021</u> <u>God kemisk tilstand</u> <u>senest 22. december</u> <u>2021</u>

		<u>x5: 560197.48,</u> <u>y5: 6131655.62,</u> <u>x6: 560115.84,</u> <u>y6: 6131680.33,</u> <u>x7: 560220.58,</u> <u>y7: 6131898.92,</u> <u>x8: 560154.15,</u> <u>y8: 6131763.69,</u> <u>x9: 560115.84,</u> <u>y9: 6131680.33,</u> <u>x10: 559725.51,</u> <u>y10: 6131726.84</u>			
<u>c00487</u>	<u>Kommune(r):</u> <u>Mariagerfjord</u> <u>Navn:</u> <u>Karls Møllebæk</u>	<u>x1: 558148.83,</u> <u>y1: 6280687.54,</u> <u>x2: 558087.58,</u> <u>y2: 6280705.04</u>	<u>RW1</u>	<u>0,06</u>	<u>God økologisk tilstand</u> <u>senest 22. december</u> <u>2027</u> <u>God kemisk tilstand</u> <u>senest 22. december</u> <u>2021</u>
<u>o8291 b</u>	<u>Kommune(r):</u> <u>Assens</u> <u>Navn:</u> <u>Ladegårds Å</u>	<u>x1: 572177.13,</u> <u>y1: 6135775.68,</u> <u>x2: 568913.64,</u> <u>y2: 6137525.07</u>	<u>RW2</u>	<u>8,87</u>	<u>God økologisk tilstand</u> <u>senest 22. december</u> <u>2027</u> <u>God kemisk tilstand</u> <u>senest 22. december</u> <u>2027</u>
<u>o3937 x</u>	<u>Kommune(r):</u> <u>Nyborg</u> <u>Navn:</u> <u>Smedebækken</u>	<u>x1: 608345.28,</u> <u>y1: 6128251.77,</u> <u>x2: 606396.70,</u> <u>y2: 6127618.32</u>	<u>RW1</u>	<u>2,19</u>	<u>God økologisk tilstand</u> <u>senest 22. december</u> <u>2021</u> <u>God kemisk tilstand</u> <u>senest 22. december</u> <u>2021</u>
<u>o5920</u>	<u>Kommune(r):</u> <u>Skanderborg</u> <u>Navn:</u> <u>Dørup Bæk</u>	<u>x1: 563851.72,</u> <u>y1: 6218057.04,</u> <u>x2: 564089.43,</u> <u>y2: 6217575.09</u>	<u>RW1</u>	<u>0,65</u>	<u>God økologisk tilstand</u> <u>senest 22. december</u> <u>2027</u> <u>God kemisk tilstand</u> <u>senest 22. december</u> <u>2021</u>
<u>o907</u>	<u>Kommune(r):</u> <u>Silkeborg</u> <u>Navn:</u> <u>Nørubæk</u>	<u>x1: 544801.78,</u> <u>y1: 6233075.24,</u> <u>x2: 543843.75,</u> <u>y2: 6233415.28</u>	<u>RW1</u>	<u>1,09</u>	<u>God økologisk tilstand</u> <u>senest 22. december</u> <u>2021</u> <u>God kemisk tilstand</u> <u>senest 22. december</u> <u>2021</u>
<u>t462</u>	<u>Kommune(r):</u> <u>Aalborg</u> <u>Navn:</u> <u>Uden navn</u>	<u>x1: 539664.35,</u> <u>y1: 6316481.00,</u> <u>x2: 539276.16,</u> <u>y2: 6316782.54</u>	<u>RW1</u>	<u>0,49</u>	<u>God økologisk tilstand</u> <u>senest 22. december</u> <u>2021</u> <u>God kemisk tilstand</u> <u>senest 22. december</u> <u>2021</u>

<u>c00180</u>	Kommune(r): <u>Vejle</u> Navn: <u>Vejle Å m. tilløb</u>	x1: <u>529776.52,</u> y1: <u>6173301.76,</u> x2: <u>529344.93,</u> y2: <u>6173677.52,</u> x3: <u>529776.52,</u> y3: <u>6173301.76,</u> x4: <u>529487.18,</u> y4: <u>6173059.84,</u> x5: <u>529856.36,</u> y5: <u>6173288.72,</u> x6: <u>529776.52,</u> y6: <u>6173301.76</u>	<u>RW3</u>	<u>1,25</u>	<u>God økologisk tilstand</u> <u>senest 22. december</u> <u>2021</u> <u>God kemisk tilstand</u> <u>senest 22. december</u> <u>2021</u>
<u>o3912</u>	Kommune(r): <u>Haderslev</u> Navn: <u>Uden navn</u>	x1: <u>536051.54,</u> y1: <u>6127127.84,</u> x2: <u>536162.86,</u> y2: <u>6126527.08</u>	<u>RW1</u>	<u>0,71</u>	<u>God økologisk tilstand</u> <u>senest 22. december</u> <u>2021</u> <u>God kemisk tilstand</u> <u>senest 22. december</u> <u>2021</u>
<u>o10488</u>	Kommune(r): <u>Silkeborg</u> Navn: <u>Gjern Å</u>	x1: <u>543575.37,</u> y1: <u>6230217.08,</u> x2: <u>542528.45,</u> y2: <u>6230088.95</u>	<u>RW2</u>	<u>1,32</u>	<u>God økologisk tilstand</u> <u>senest 22. december</u> <u>2027</u> <u>God kemisk tilstand</u> <u>senest 22. december</u> <u>2021</u>
<u>o8720</u>	Kommune(r): <u>Ikast-Brande,</u> <u>Viborg</u> Navn: <u>Karup Å</u>	x1: <u>512970.53,</u> y1: <u>6231442.33,</u> x2: <u>512029.39,</u> y2: <u>6236830.30</u>	<u>RW2</u>	<u>11,13</u>	<u>God økologisk tilstand</u> <u>senest 22. december</u> <u>2021</u> <u>God kemisk tilstand</u> <u>senest 22. december</u> <u>2021</u>
<u>o7042</u>	Kommune(r): <u>Skive</u> Navn: <u>Opperby Bæk</u>	x1: <u>487117.94,</u> y1: <u>6269427.02,</u> x2: <u>486378.07,</u> y2: <u>6270261.29</u>	<u>RW1</u>	<u>1,28</u>	<u>God økologisk tilstand</u> <u>senest 22. december</u> <u>2021</u> <u>God kemisk tilstand</u> <u>senest 22. december</u> <u>2021</u>
<u>o3633</u>	Kommune(r): <u>Haderslev</u> Navn: <u>Uden navn</u>	x1: <u>527689.33,</u> y1: <u>6114782.22,</u> x2: <u>527356.05,</u> y2: <u>6114809.46,</u> x3: <u>527636.96,</u> y3: <u>6114397.32,</u> x4: <u>527689.33,</u> y4: <u>6114782.22,</u> x5: <u>527986.64,</u> y5: <u>6114872.00,</u> x6: <u>527689.33,</u> y6: <u>6114782.22</u>	<u>RW1</u>	<u>1,2</u>	<u>God økologisk tilstand</u> <u>senest 22. december</u> <u>2027</u> <u>God kemisk tilstand</u> <u>senest 22. december</u> <u>2021</u>
<u>o8476</u>	Kommune(r): <u>Hedensted</u>	x1: <u>550825.16,</u> y1: <u>6170544.21,</u>	<u>RW2</u>	<u>4,4</u>	<u>God økologisk tilstand</u> <u>senest 22. december</u>

	Navn: Uden navn	x2: <u>553062.88,</u> y2: <u>6173085.40</u>			<u>2021</u> God kemisk tilstand senest 22. december <u>2021</u>
<u>o7195</u>	Kommune(r): <u>Mariagerfjord</u> Navn: <u>Silikær Bæk</u>	x1: <u>561888.77,</u> y1: <u>6280332.98,</u> x2: <u>561474.70,</u> y2: <u>6280657.43</u>	<u>RW1</u>	<u>0,56</u>	<u>God økologisk tilstand</u> senest 22. december <u>2021</u> <u>God kemisk tilstand</u> senest 22. december <u>2021</u>
<u>o10487</u>	Kommune(r): <u>Silkeborg</u> Navn: <u>Voel Bæk</u>	x1: <u>542492.84,</u> y1: <u>6229020.64,</u> x2: <u>541069.20,</u> y2: <u>6229690.53</u>	<u>RW2</u>	<u>2,13</u>	<u>God økologisk tilstand</u> senest 22. december <u>2027</u> <u>God kemisk tilstand</u> senest 22. december <u>2021</u>
<u>o5662</u>	Kommune(r): <u>Ringkøbing-Skiern</u> Navn: <u>Ejsdal Bæk</u>	x1: <u>482602.01,</u> y1: <u>6206682.93,</u> x2: <u>481859.34,</u> y2: <u>6206926.07</u>	<u>RW1</u>	<u>0,83</u>	<u>God økologisk tilstand</u> senest 22. december <u>2021</u> <u>God kemisk tilstand</u> senest 22. december <u>2021</u>
<u>o8050</u>	Kommune(r): <u>Hjørring</u> Navn: <u>Uden navn</u>	x1: <u>568531.32,</u> y1: <u>6382257.35,</u> x2: <u>568007.60,</u> y2: <u>6383078.79</u>	<u>RW1</u>	<u>1,2</u>	<u>God økologisk tilstand</u> senest 22. december <u>2021</u> <u>God kemisk tilstand</u> senest 22. december <u>2021</u>
<u>o3827 b</u>	Kommune(r): <u>Faaborg-Midtfyn</u> Navn: <u>Surmosebækken</u>	x1: <u>579967.46,</u> y1: <u>6122557.37,</u> x2: <u>579217.21,</u> y2: <u>6122624.26,</u> x3: <u>579938.18,</u> y3: <u>6122545.74,</u> x4: <u>579878.03,</u> y4: <u>6122263.68,</u> x5: <u>580620.57,</u> y5: <u>6122630.95,</u> x6: <u>579967.46,</u> y6: <u>6122557.37</u>	<u>RW1</u>	<u>1,79</u>	<u>God økologisk tilstand</u> senest 22. december <u>2027</u> <u>God kemisk tilstand</u> senest 22. december <u>2021</u>
<u>o6795</u>	Kommune(r): <u>Randers</u> Navn: <u>Afløb fra Tånum</u>	x1: <u>557426.68,</u> y1: <u>6257097.57,</u> x2: <u>557135.94,</u> y2: <u>6256524.02</u>	<u>RW1</u>	<u>0,64</u>	<u>God økologisk tilstand</u> senest 22. december <u>2027</u> <u>God kemisk tilstand</u> senest 22. december <u>2021</u>
<u>o10547a</u>	Kommune(r): <u>Herning, Holstebro</u>	x1: <u>489744.88,</u> y1: <u>6241900.39,</u>	<u>RW3</u>	<u>16,59</u>	<u>God økologisk tilstand</u> senest 22. december

	Navn: <u>Storå</u>	x2: <u>480665.24,</u> y2: <u>6245453.53</u>			<u>2021</u> <u>God kemisk tilstand</u> <u>senest 22. december</u> <u>2021</u>
<u>o4800</u>	Kommune(r): <u>Fredericia</u> Navn: <u>Stallerup Bæk</u>	x1: <u>543342.10,</u> y1: <u>6160642.76,</u> x2: <u>544429.22,</u> y2: <u>6162428.95</u>	<u>RW1</u>	<u>2,97</u>	<u>God økologisk tilstand</u> <u>senest 22. december</u> <u>2027</u> <u>God kemisk tilstand</u> <u>senest 22. december</u> <u>2021</u>
<u>b00021</u>	Kommune(r): <u>Aalborg</u> Navn: <u>Skiveren</u>	x1: <u>579596.84,</u> y1: <u>6318226.10,</u> x2: <u>579354.80,</u> y2: <u>6318995.60</u>	<u>RW1</u>	<u>0,85</u>	<u>God økologisk tilstand</u> <u>senest 22. december</u> <u>2027</u> <u>God kemisk tilstand</u> <u>senest 22. december</u> <u>2021</u>
<u>o6890</u>	Kommune(r): <u>Randers</u> Navn: <u>Oks Bæk</u>	x1: <u>561454.67,</u> y1: <u>6260175.97,</u> x2: <u>560758.95,</u> y2: <u>6259643.52</u>	<u>RW1</u>	<u>0,94</u>	<u>God økologisk tilstand</u> <u>senest 22. december</u> <u>2027</u> <u>God kemisk tilstand</u> <u>senest 22. december</u> <u>2021</u>
<u>o10281</u>	Kommune(r): <u>Favrskov, Randers</u> Navn: <u>Tjærbæk</u>	x1: <u>553560.27,</u> y1: <u>6249337.41,</u> x2: <u>552567.28,</u> y2: <u>6247467.00,</u> x3: <u>552781.73,</u> y3: <u>6246116.51,</u> x4: <u>552512.00,</u> y4: <u>6245563.19,</u> x5: <u>552781.73,</u> y5: <u>6246116.51,</u> x6: <u>552567.28,</u> y6: <u>6247467.00,</u> x7: <u>552852.25,</u> y7: <u>6246027.54,</u> x8: <u>552800.18,</u> y8: <u>6245734.72,</u> x9: <u>552852.25,</u> y9: <u>6246027.54,</u> x10: <u>552781.73,</u> y10: <u>6246116.51,</u> x11: <u>552567.28,</u> y11: <u>6247467.00,</u> x12: <u>552171.02,</u> y12: <u>6247414.82,</u> x13: <u>553682.44,</u> y13: <u>6245596.04,</u> x14: <u>552852.25,</u> y14: <u>6246027.54</u>	<u>RW1</u>	<u>7,56</u>	<u>God økologisk tilstand</u> <u>senest 22. december</u> <u>2027</u> <u>God kemisk tilstand</u> <u>senest 22. december</u> <u>2021</u>

<u>o9940</u>	<u>Kommune(r):</u> <u>Randers</u> <u>Navn:</u> <u>Øster Tørslev Å</u>	<u>x1: 572281.65,</u> <u>y1: 6271472.41,</u> <u>x2: 569712.92,</u> <u>y2: 6271275.27</u>	<u>RW5</u>	<u>3,12</u>	<u>God økologisk tilstand</u> <u>senest 22. december</u> <u>2027</u> <u>God kemisk tilstand</u> <u>senest 22. december</u> <u>2021</u>
<u>o5938</u>	<u>Kommune(r):</u> <u>Ringkøbing-Skiern</u> <u>Navn:</u> <u>Ølstrup Bæk</u>	<u>x1: 465895.00,</u> <u>y1: 6215672.24,</u> <u>x2: 464360.57,</u> <u>y2: 6217667.81,</u> <u>x3: 465213.97,</u> <u>y3: 6217195.77,</u> <u>x4: 464360.57,</u> <u>y4: 6217667.81,</u> <u>x5: 464360.57,</u> <u>y5: 6217667.81,</u> <u>x6: 463722.26,</u> <u>y6: 6218442.47</u>	<u>RW1</u>	<u>5,1</u>	<u>God økologisk tilstand</u> <u>senest 22. december</u> <u>2027</u> <u>God kemisk tilstand</u> <u>senest 22. december</u> <u>2021</u>
<u>o3762_c</u>	<u>Kommune(r):</u> <u>Faaborg-Midtfyn</u> <u>Navn:</u> <u>Holmebæk</u>	<u>x1: 601819.38,</u> <u>y1: 6119778.26,</u> <u>x2: 600952.18,</u> <u>y2: 6119768.27,</u> <u>x3: 601108.30,</u> <u>y3: 6119517.05,</u> <u>x4: 600952.18,</u> <u>y4: 6119768.27,</u> <u>x5: 600952.18,</u> <u>y5: 6119768.27,</u> <u>x6: 600441.84,</u> <u>y6: 6119629.85</u>	<u>RW1</u>	<u>2,3</u>	<u>God økologisk tilstand</u> <u>senest 22. december</u> <u>2027</u> <u>God kemisk tilstand</u> <u>senest 22. december</u> <u>2021</u>
<u>o4826</u>	<u>Kommune(r):</u> <u>Vejle</u> <u>Navn:</u> <u>Tilløb til Vester</u> <u>Nebel Å fr</u>	<u>x1: 528500.03,</u> <u>y1: 6163102.76,</u> <u>x2: 527530.85,</u> <u>y2: 6163683.52</u>	<u>RW1</u>	<u>1,18</u>	<u>God økologisk tilstand</u> <u>senest 22. december</u> <u>2021</u> <u>God kemisk tilstand</u> <u>senest 22. december</u> <u>2021</u>
<u>o8611_j</u>	<u>Kommune(r):</u> <u>Odder</u> <u>Navn:</u> <u>Odder Å-tilløb</u>	<u>x1: 569850.51,</u> <u>y1: 6202731.60,</u> <u>x2: 569793.05,</u> <u>y2: 6202625.82</u>	<u>RW1</u>	<u>0,16</u>	<u>God økologisk tilstand</u> <u>senest 22. december</u> <u>2021</u> <u>God kemisk tilstand</u> <u>senest 22. december</u> <u>2021</u>
<u>o10270</u>	<u>Kommune(r):</u> <u>Favrskov</u> <u>Navn:</u> <u>Stensbæk</u>	<u>x1: 559992.70,</u> <u>y1: 6246572.42,</u> <u>x2: 560064.87,</u> <u>y2: 6246928.92,</u> <u>x3: 560064.87,</u> <u>y3: 6246928.92,</u> <u>x4: 559906.39,</u> <u>y4: 6247005.95,</u> <u>x5: 560070.29,</u>	<u>RW1</u>	<u>0,81</u>	<u>God økologisk tilstand</u> <u>senest 22. december</u> <u>2021</u> <u>God kemisk tilstand</u> <u>senest 22. december</u> <u>2021</u>

		<u>y5: 6247004.91,</u> <u>x6: 560062.49,</u> <u>y6: 6247082.14,</u> <u>x7: 560064.87,</u> <u>y7: 6246928.92,</u> <u>x8: 560070.29,</u> <u>y8: 6247004.91,</u> <u>x9: 560139.99,</u> <u>y9: 6247067.23,</u> <u>x10: 560070.29,</u> <u>y10: 6247004.91</u>			
<u>c00341</u>	<u>Kommune(r):</u> <u>Favrskov</u> <u>Navn:</u> <u>Gelbæk</u>	<u>x1: 552086.74,</u> <u>y1: 6229600.52,</u> <u>x2: 550659.99,</u> <u>y2: 6230551.79</u>	<u>RW1</u>	<u>2,54</u>	<u>God økologisk tilstand</u> <u>senest 22. december</u> <u>2027</u> <u>God kemisk tilstand</u> <u>senest 22. december</u> <u>2021</u>
<u>o7364</u>	<u>Kommune(r):</u> <u>Rebild</u> <u>Navn:</u> <u>Kilde Bæk</u>	<u>x1: 544997.73,</u> <u>y1: 6293074.42,</u> <u>x2: 544365.81,</u> <u>y2: 6293547.93,</u> <u>x3: 544922.85,</u> <u>y3: 6293621.72,</u> <u>x4: 544365.81,</u> <u>y4: 6293547.93,</u> <u>x5: 544365.81,</u> <u>y5: 6293547.93,</u> <u>x6: 544121.27,</u> <u>y6: 6293663.05</u>	<u>RW1</u>	<u>1,8</u>	<u>God økologisk tilstand</u> <u>senest 22. december</u> <u>2027</u> <u>God kemisk tilstand</u> <u>senest 22. december</u> <u>2021</u>
<u>o6156</u>	<u>Kommune(r):</u> <u>Herning</u> <u>Navn:</u> <u>Bæk øst for Nøvling</u>	<u>x1: 491362.37,</u> <u>y1: 6226529.56,</u> <u>x2: 490315.53,</u> <u>y2: 6226590.60</u>	<u>RW1</u>	<u>1,13</u>	<u>God økologisk tilstand</u> <u>senest 22. december</u> <u>2027</u> <u>God kemisk tilstand</u> <u>senest 22. december</u> <u>2021</u>
<u>o7917_g</u>	<u>Kommune(r):</u> <u>Frederikshavn</u> <u>Navn:</u> <u>Uden navn</u>	<u>x1: 574204.60,</u> <u>y1: 6356524.94,</u> <u>x2: 573208.75,</u> <u>y2: 6355700.96</u>	<u>RW1</u>	<u>1,48</u>	<u>God økologisk tilstand</u> <u>senest 22. december</u> <u>2027</u> <u>God kemisk tilstand</u> <u>senest 22. december</u> <u>2021</u>
<u>o7573</u>	<u>Kommune(r):</u> <u>Vesthimmerlands,</u> <u>Aalborg</u> <u>Navn:</u> <u>Uden navn</u>	<u>x1: 531548.83,</u> <u>y1: 6309802.72,</u> <u>x2: 530808.43,</u> <u>y2: 6309646.64</u>	<u>RW1</u>	<u>0,84</u>	<u>God økologisk tilstand</u> <u>senest 22. december</u> <u>2021</u> <u>God kemisk tilstand</u> <u>senest 22. december</u> <u>2021</u>
<u>c00105</u>	<u>Kommune(r):</u> <u>Vejle, Hedensted</u>	<u>x1: 528364.20,</u> <u>y1: 6191440.08,</u> <u>x2: 526775.94,</u>	<u>RW1</u>	<u>6,75</u>	<u>God økologisk tilstand</u> <u>senest 22. december</u> <u>2027</u>

	Navn: <u>Gudenå - Udspring</u> <u>- Tørring m. G</u>	<u>y2: 6193656.16,</u> <u>x3: 525557.01,</u> <u>y3: 6194947.28,</u> <u>x4: 525045.82,</u> <u>y4: 6195245.69,</u> <u>x5: 526775.94,</u> <u>y5: 6193656.16,</u> <u>x6: 525557.01,</u> <u>y6: 6194947.28,</u> <u>x7: 527002.54,</u> <u>y7: 6193874.66,</u> <u>x8: 526775.94,</u> <u>y8: 6193656.16,</u> <u>x9: 525557.01,</u> <u>y9: 6194947.28,</u> <u>x10: 525481.37,</u> <u>y10: 6194926.09</u>			<u>God kemisk tilstand</u> <u>senest 22. december</u> <u>2021</u>
<u>o8454 a</u>	Kommune(r): <u>Varde</u> Navn: <u>Uden navn</u>	<u>x1: 482603.41,</u> <u>y1: 6168055.76,</u> <u>x2: 482076.99,</u> <u>y2: 6168717.36</u>	<u>RW2</u>	<u>1,07</u>	<u>God økologisk tilstand</u> <u>senest 22. december</u> <u>2027</u> <u>God kemisk tilstand</u> <u>senest 22. december</u> <u>2021</u>
<u>c00223</u>	Kommune(r): <u>Randers</u> Navn: <u>Jebjerg Bæk</u>	<u>x1: 559868.08,</u> <u>y1: 6251789.97,</u> <u>x2: 557962.65,</u> <u>y2: 6249995.53</u>	<u>RW1</u>	<u>2,91</u>	<u>God økologisk tilstand</u> <u>senest 22. december</u> <u>2027</u> <u>God kemisk tilstand</u> <u>senest 22. december</u> <u>2021</u>
<u>c00228</u>	Kommune(r): <u>Syddjurs</u> Navn: <u>Skrejrup Bæk og</u> <u>Afløb fra Skrejr</u>	<u>x1: 590365.76,</u> <u>y1: 6241560.57,</u> <u>x2: 588921.87,</u> <u>y2: 6242707.40,</u> <u>x3: 590326.55,</u> <u>y3: 6241766.09,</u> <u>x4: 590365.76,</u> <u>y4: 6241560.57,</u> <u>x5: 590395.68,</u> <u>y5: 6240740.49,</u> <u>x6: 590365.76,</u> <u>y6: 6241560.57</u>	<u>RW1</u>	<u>3,4</u>	<u>God økologisk tilstand</u> <u>senest 22. december</u> <u>2021</u> <u>God kemisk tilstand</u> <u>senest 22. december</u> <u>2021</u>
<u>t393</u>	Kommune(r): <u>Struer</u> Navn: <u>Kilder til Kilen ved</u> <u>Damgård</u>	<u>x1: 471514.90,</u> <u>y1: 6259578.36,</u> <u>x2: 471522.75,</u> <u>y2: 6259865.85</u>	<u>RW1</u>	<u>0,3</u>	<u>God økologisk tilstand</u> <u>senest 22. december</u> <u>2027</u> <u>God kemisk tilstand</u> <u>senest 22. december</u> <u>2021</u>
<u>o8679 c</u>	Kommune(r): <u>Ringkøbing-Skjern</u>	<u>x1: 469691.59,</u> <u>y1: 6221222.29,</u> <u>x2: 471980.25,</u> <u>y2: 6223392.71</u>	<u>RW2</u>	<u>3,52</u>	<u>God økologisk tilstand</u> <u>senest 22. december</u> <u>2027</u>

	Navn: <u>Feldbæk</u>				<u>God kemisk tilstand senest 22. december 2021</u>
<u>o4054 x</u>	Kommune(r): <u>Nyborg</u> Navn: <u>Lamdrup Bæk</u>	x1: <u>609337.66</u> , y1: <u>6132086.22</u> , x2: <u>608438.92</u> , y2: <u>6130558.93</u>	<u>RW1</u>	<u>2,2</u>	<u>God økologisk tilstand senest 22. december 2027</u> <u>God kemisk tilstand senest 22. december 2021</u>
<u>o5779</u>	Kommune(r): <u>Aarhus</u> Navn: <u>Vadbro Bæk</u>	x1: <u>578670.36</u> , y1: <u>6212157.55</u> , x2: <u>577323.26</u> , y2: <u>6212066.59</u> , x3: <u>578670.36</u> , y3: <u>6212157.55</u> , x4: <u>578396.96</u> , y4: <u>6212039.47</u> , x5: <u>579110.66</u> , y5: <u>6212299.26</u> , x6: <u>578670.36</u> , y6: <u>6212157.55</u>	<u>RW1</u>	<u>2,44</u>	<u>God økologisk tilstand senest 22. december 2027</u> <u>God kemisk tilstand senest 22. december 2021</u>
<u>rib 1.11.02177</u>	Kommune(r): <u>Kolding</u> Navn: <u>Binderup Mølleå</u>	x1: <u>538656.36</u> , y1: <u>6145496.79</u> , x2: <u>537552.19</u> , y2: <u>6146439.60</u>	<u>RW2</u>	<u>1,74</u>	<u>God økologisk tilstand senest 22. december 2027</u> <u>God kemisk tilstand senest 22. december 2027</u>
<u>t348</u>	Kommune(r): <u>Viborg</u> Navn: <u>Kilde Hald Sø 4</u>	x1: <u>520584.40</u> , y1: <u>6248727.41</u> , x2: <u>520554.74</u> , y2: <u>6248735.74</u>	<u>RW1</u>	<u>0,03</u>	<u>God økologisk tilstand senest 22. december 2021</u> <u>God kemisk tilstand senest 22. december 2021</u>
<u>o8517</u>	Kommune(r): <u>Vejle, Hedensted</u> Navn: <u>Sole Bæk</u>	x1: <u>537949.50</u> , y1: <u>6181346.97</u> , x2: <u>537518.03</u> , y2: <u>6180787.76</u>	<u>RW2</u>	<u>0,74</u>	<u>God økologisk tilstand senest 22. december 2027</u> <u>God kemisk tilstand senest 22. december 2021</u>
<u>o5681 x</u>	Kommune(r): <u>Skanderborg</u> Navn: <u>Rødkilde Bæk - NØ. del af E</u>	x1: <u>551333.61</u> , y1: <u>6207727.38</u> , x2: <u>551139.11</u> , y2: <u>6206616.35</u> , x3: <u>551381.04</u> , y3: <u>6207837.85</u> , x4: <u>551333.61</u> , y4: <u>6207727.38</u> , x5: <u>551333.61</u> , y5: <u>6207727.38</u> ,	<u>RW1</u>	<u>1,9</u>	<u>God økologisk tilstand senest 22. december 2021</u> <u>God kemisk tilstand senest 22. december 2021</u>

		x6: <u>551031.42,</u> y6: <u>6207876.14</u>			
<u>o10327</u>	Kommune(r): <u>Frederikshavn</u> Navn: <u>Hørbylund</u> <u>Møllebæk</u>	x1: <u>581231.19,</u> y1: <u>6357800.46,</u> x2: <u>580528.24,</u> y2: <u>6357087.51</u>	<u>RW1</u>	<u>1,49</u>	<u>God økologisk tilstand</u> <u>senest 22. december</u> <u>2021</u> <u>God kemisk tilstand</u> <u>senest 22. december</u> <u>2021</u>
<u>o8359 c x</u>	Kommune(r): <u>Middelfart</u> Navn: <u>Aulby Mølleå</u>	x1: <u>554668.84,</u> y1: <u>6152286.98,</u> x2: <u>552259.89,</u> y2: <u>6150207.02</u>	<u>RW2</u>	<u>4,02</u>	<u>God økologisk tilstand</u> <u>senest 22. december</u> <u>2027</u> <u>God kemisk tilstand</u> <u>senest 22. december</u> <u>2027</u>
<u>o6231</u>	Kommune(r): <u>Aarhus</u> Navn: <u>Lisbjerg Bæk</u>	x1: <u>574861.66,</u> y1: <u>6230706.19,</u> x2: <u>573196.95,</u> y2: <u>6231048.99</u>	<u>RW1</u>	<u>2,45</u>	<u>God økologisk tilstand</u> <u>senest 22. december</u> <u>2027</u> <u>God kemisk tilstand</u> <u>senest 22. december</u> <u>2021</u>
<u>o8401</u>	Kommune(r): <u>Esbjerg, Varde</u> Navn: <u>Hostrup Bæk</u>	x1: <u>462990.06,</u> y1: <u>6155590.06,</u> x2: <u>459202.42,</u> y2: <u>6159773.70,</u> x3: <u>459536.19,</u> y3: <u>6159704.67,</u> x4: <u>459202.42,</u> y4: <u>6159773.70,</u> x5: <u>459202.42,</u> y5: <u>6159773.70,</u> x6: <u>459102.06,</u> y6: <u>6160905.78</u>	<u>RW2</u>	<u>8,45</u>	<u>God økologisk tilstand</u> <u>senest 22. december</u> <u>2027</u> <u>God kemisk tilstand</u> <u>senest 22. december</u> <u>2021</u>
<u>o7648</u>	Kommune(r): <u>Thisted</u> Navn: <u>Uden navn</u>	x1: <u>474105.20,</u> y1: <u>6316288.58,</u> x2: <u>473508.30,</u> y2: <u>6317686.96</u>	<u>RW1</u>	<u>1,75</u>	<u>God økologisk tilstand</u> <u>senest 22. december</u> <u>2027</u> <u>God kemisk tilstand</u> <u>senest 22. december</u> <u>2021</u>
<u>t37</u>	Kommune(r): <u>Svendborg</u> Navn: <u>Lille Eng</u>	x1: <u>601017.49,</u> y1: <u>6100797.65,</u> x2: <u>601055.73,</u> y2: <u>6101202.50</u>	<u>RW1</u>	<u>0,46</u>	<u>God økologisk tilstand</u> <u>senest 22. december</u> <u>2021</u> <u>God kemisk tilstand</u> <u>senest 22. december</u> <u>2021</u>
<u>o8886 z</u>	Kommune(r): <u>Rebild</u> Navn: <u>Lerkenfeld Å</u>	x1: <u>539248.56,</u> y1: <u>6290697.56,</u> x2: <u>536870.19,</u> y2: <u>6292757.24</u>	<u>RW2</u>	<u>4,51</u>	<u>God økologisk tilstand</u> <u>senest 22. december</u> <u>2027</u> <u>God kemisk tilstand</u>

					<u>senest 22. december 2021</u>
<u>o723</u>	<u>Kommune(r):</u> <u>Herning</u> <u>Navn:</u> <u>Bæk i Høgildgård</u> <u>Plantage</u>	<u>x1: 498108.89,</u> <u>y1: 6214144.91,</u> <u>x2: 496767.32,</u> <u>y2: 6213495.00</u>	<u>RW1</u>	<u>1,94</u>	<u>God økologisk tilstand</u> <u>senest 22. december 2021</u> <u>God kemisk tilstand</u> <u>senest 22. december 2021</u>
<u>o7692</u>	<u>Kommune(r):</u> <u>Vesthimmerlands,</u> <u>Jammerbugt</u> <u>Navn:</u> <u>Uden navn</u>	<u>x1: 516729.16,</u> <u>y1: 6322997.20,</u> <u>x2: 516661.19,</u> <u>y2: 6320600.96,</u> <u>x3: 516729.16,</u> <u>y3: 6322997.20,</u> <u>x4: 516741.57,</u> <u>y4: 6323286.91,</u> <u>x5: 517371.17,</u> <u>y5: 6323259.26,</u> <u>x6: 516729.16,</u> <u>y6: 6322997.20</u>	<u>RW1</u>	<u>5,3</u>	<u>God økologisk tilstand</u> <u>senest 22. december 2027</u> <u>God kemisk tilstand</u> <u>senest 22. december 2021</u>
<u>o10167</u>	<u>Kommune(r):</u> <u>Vejle</u> <u>Navn:</u> <u>Moseby Bæk</u>	<u>x1: 530491.74,</u> <u>y1: 6178407.08,</u> <u>x2: 529976.91,</u> <u>y2: 6178668.50,</u> <u>x3: 529976.91,</u> <u>y3: 6178668.50,</u> <u>x4: 529919.16,</u> <u>y4: 6178724.53,</u> <u>x5: 529976.91,</u> <u>y5: 6178668.50,</u> <u>x6: 529614.60,</u> <u>y6: 6178700.19</u>	<u>RW1</u>	<u>1,2</u>	<u>God økologisk tilstand</u> <u>senest 22. december 2027</u> <u>God kemisk tilstand</u> <u>senest 22. december 2021</u>
<u>o10145 x</u>	<u>Kommune(r):</u> <u>Vejle</u> <u>Navn:</u> <u>Vandel Bæk</u>	<u>x1: 514463.27,</u> <u>y1: 6175129.60,</u> <u>x2: 511765.25,</u> <u>y2: 6175751.25</u>	<u>RW1</u>	<u>3,02</u>	<u>God økologisk tilstand</u> <u>senest 22. december 2027</u> <u>God kemisk tilstand</u> <u>senest 22. december 2027</u>
<u>o3643</u>	<u>Kommune(r):</u> <u>Assens</u> <u>Navn:</u> <u>Smuttehave Bæk</u>	<u>x1: 572241.48,</u> <u>y1: 6113646.49,</u> <u>x2: 572686.20,</u> <u>y2: 6114724.05,</u> <u>x3: 572848.40,</u> <u>y3: 6114990.07,</u> <u>x4: 572787.70,</u> <u>y4: 6115246.35,</u> <u>x5: 572848.40,</u> <u>y5: 6114990.07,</u> <u>x6: 572686.20,</u> <u>y6: 6114724.05,</u> <u>x7: 572962.75,</u> <u>y7: 6115050.88,</u>	<u>RW1</u>	<u>2,95</u>	<u>God økologisk tilstand</u> <u>senest 22. december 2021</u> <u>God kemisk tilstand</u> <u>senest 22. december 2021</u>

		<u>x8: 572848.40,</u> <u>y8: 6114990.07,</u> <u>x9: 572987.70,</u> <u>y9: 6114837.10,</u> <u>x10: 572686.20,</u> <u>y10: 6114724.05</u>			
<u>o3777 y</u>	<u>Kommune(r):</u> <u>Assens</u> <u>Navn:</u> <u>Voldtoftebækken</u>	<u>x1: 571448.59,</u> <u>y1: 6121612.96,</u> <u>x2: 569695.44,</u> <u>y2: 6121348.73</u>	<u>RW1</u>	<u>2,19</u>	<u>God økologisk tilstand</u> <u>senest 22. december</u> <u>2027</u> <u>God kemisk tilstand</u> <u>senest 22. december</u> <u>2021</u>
<u>o5680</u>	<u>Kommune(r):</u> <u>Horsens, Silkeborg</u> <u>Navn:</u> <u>Karlsø Bæk - Til</u> <u>Karlsø</u>	<u>x1: 535170.00,</u> <u>y1: 6207714.80,</u> <u>x2: 534103.45,</u> <u>y2: 6207506.86</u>	<u>RW1</u>	<u>1,2</u>	<u>God økologisk tilstand</u> <u>senest 22. december</u> <u>2021</u> <u>God kemisk tilstand</u> <u>senest 22. december</u> <u>2021</u>
<u>o7835</u>	<u>Kommune(r):</u> <u>Jammerbugt</u> <u>Navn:</u> <u>Uden navn</u>	<u>x1: 536311.66,</u> <u>y1: 6346929.50,</u> <u>x2: 535879.12,</u> <u>y2: 6347536.08</u>	<u>RW1</u>	<u>1,03</u>	<u>God økologisk tilstand</u> <u>senest 22. december</u> <u>2021</u> <u>God kemisk tilstand</u> <u>senest 22. december</u> <u>2021</u>
<u>o7518</u>	<u>Kommune(r):</u> <u>Morsø</u> <u>Navn:</u> <u>Gullerup Bæk</u>	<u>x1: 484391.62,</u> <u>y1: 6304359.67,</u> <u>x2: 483478.92,</u> <u>y2: 6304406.98,</u> <u>x3: 483415.05,</u> <u>y3: 6304412.59,</u> <u>x4: 482671.95,</u> <u>y4: 6304251.84,</u> <u>x5: 483478.92,</u> <u>y5: 6304406.98,</u> <u>x6: 483415.05,</u> <u>y6: 6304412.59,</u> <u>x7: 483271.88,</u> <u>y7: 6303530.57,</u> <u>x8: 483415.05,</u> <u>y8: 6304412.59,</u> <u>x9: 483517.98,</u> <u>y9: 6303204.10,</u> <u>x10: 483271.88,</u> <u>y10: 6303530.57,</u> <u>x11: 483754.86,</u> <u>y11: 6305123.80,</u> <u>x12: 483478.92,</u> <u>y12: 6304406.98,</u> <u>x13: 483271.88,</u> <u>y13: 6303530.57,</u> <u>x14: 483017.84,</u>	<u>RW1</u>	<u>5,49</u>	<u>God økologisk tilstand</u> <u>senest 22. december</u> <u>2027</u> <u>God kemisk tilstand</u> <u>senest 22. december</u> <u>2021</u>

		<u>y14: 6303136.75,</u> <u>x15: 484449.82,</u> <u>y15: 6304307.61,</u> <u>x16: 484391.62,</u> <u>y16: 6304359.67,</u> <u>x17: 484449.82,</u> <u>y17: 6304307.61,</u> <u>x18: 484393.79,</u> <u>y18: 6304160.18,</u> <u>x19: 484633.75,</u> <u>y19: 6304539.10,</u> <u>x20: 484391.62,</u> <u>y20: 6304359.67,</u> <u>x21: 484703.80,</u> <u>y21: 6304219.01,</u> <u>x22: 484449.82,</u> <u>y22: 6304307.61</u>			
<u>a10030</u>	<u>Kommune(r):</u> <u>Fredericia, Kolding</u> <u>Navn:</u> <u>Uden navn</u>	<u>x1: 537316.29,</u> <u>y1: 6155632.42,</u> <u>x2: 536678.05,</u> <u>y2: 6156393.82</u>	<u>RW1</u>	<u>1,08</u>	<u>God økologisk tilstand</u> <u>senest 22. december</u> <u>2021</u> <u>God kemisk tilstand</u> <u>senest 22. december</u> <u>2021</u>
<u>c00124</u>	<u>Kommune(r):</u> <u>Sønderborg</u> <u>Navn:</u> <u>Hundsbjerg Bæk</u>	<u>x1: 537765.04,</u> <u>y1: 6085384.01,</u> <u>x2: 536277.32,</u> <u>y2: 6085593.40,</u> <u>x3: 536302.80,</u> <u>y3: 6085819.78,</u> <u>x4: 536277.32,</u> <u>y4: 6085593.40,</u> <u>x5: 536277.32,</u> <u>y5: 6085593.40,</u> <u>x6: 535550.94,</u> <u>y6: 6085575.07</u>	<u>RW2</u>	<u>3,46</u>	<u>God økologisk tilstand</u> <u>senest 22. december</u> <u>2027</u> <u>God kemisk tilstand</u> <u>senest 22. december</u> <u>2021</u>
<u>o6538</u>	<u>Kommune(r):</u> <u>Favrskov</u> <u>Navn:</u> <u>Ferdinandslund</u> <u>Bæk</u>	<u>x1: 553399.37,</u> <u>y1: 6243112.17,</u> <u>x2: 554922.69,</u> <u>y2: 6242612.90</u>	<u>RW1</u>	<u>1,96</u>	<u>God økologisk tilstand</u> <u>senest 22. december</u> <u>2021</u> <u>God kemisk tilstand</u> <u>senest 22. december</u> <u>2021</u>
<u>rin 1.4 00048</u>	<u>Kommune(r):</u> <u>Holstebro</u> <u>Navn:</u> <u>Bavnæk</u>	<u>x1: 462145.02,</u> <u>y1: 6240109.20,</u> <u>x2: 462018.45,</u> <u>y2: 6239664.03</u>	<u>RW1</u>	<u>0,53</u>	<u>God økologisk tilstand</u> <u>senest 22. december</u> <u>2027</u> <u>God kemisk tilstand</u> <u>senest 22. december</u> <u>2021</u>
<u>c00004</u>	<u>Kommune(r):</u> <u>Varde</u>	<u>x1: 459407.45,</u> <u>y1: 6170922.95,</u> <u>x2: 458554.83,</u> <u>y2: 6170229.32</u>	<u>RW1</u>	<u>1,14</u>	<u>God økologisk tilstand</u> <u>senest 22. december</u> <u>2027</u>

	<u>Navn:</u> <u>Uden navn</u>				<u>God kemisk tilstand</u> <u>senest 22. december</u> <u>2021</u>
<u>c00419</u>	<u>Kommune(r):</u> <u>Fredericia, Kolding</u> <u>Navn:</u> <u>Bredstrup Å</u>	<u>x1: 538033.03,</u> <u>y1: 6155978.14,</u> <u>x2: 537723.78,</u> <u>y2: 6155398.37</u>	<u>RW1</u>	<u>0,68</u>	<u>God økologisk tilstand</u> <u>senest 22. december</u> <u>2021</u> <u>God kemisk tilstand</u> <u>senest 22. december</u> <u>2021</u>
<u>t178</u>	<u>Kommune(r):</u> <u>Silkeborg</u> <u>Navn:</u> <u>Kongsø Bæk</u>	<u>x1: 528253.88,</u> <u>y1: 6207164.73,</u> <u>x2: 528225.86,</u> <u>y2: 6207316.35</u>	<u>RW4</u>	<u>0,16</u>	<u>God økologisk tilstand</u> <u>senest 22. december</u> <u>2027</u> <u>God kemisk tilstand</u> <u>senest 22. december</u> <u>2021</u>
<u>rib 1.11.02333</u>	<u>Kommune(r):</u> <u>Haderslev</u> <u>Navn:</u> <u>Uden navn</u>	<u>x1: 544681.41,</u> <u>y1: 6120840.22,</u> <u>x2: 544710.36,</u> <u>y2: 6120616.74</u>	<u>RW1</u>	<u>0,26</u>	<u>God økologisk tilstand</u> <u>senest 22. december</u> <u>2027</u> <u>God kemisk tilstand</u> <u>senest 22. december</u> <u>2021</u>
<u>o7589</u>	<u>Kommune(r):</u> <u>Aalborg</u> <u>Navn:</u> <u>Uden navn</u>	<u>x1: 554649.30,</u> <u>y1: 6312032.82,</u> <u>x2: 553658.94,</u> <u>y2: 6312008.68</u>	<u>RW1</u>	<u>1,08</u>	<u>God økologisk tilstand</u> <u>senest 22. december</u> <u>2027</u> <u>God kemisk tilstand</u> <u>senest 22. december</u> <u>2021</u>
<u>rib 1.11.02262</u>	<u>Kommune(r):</u> <u>Haderslev</u> <u>Navn:</u> <u>Uden navn</u>	<u>x1: 537229.22,</u> <u>y1: 6132765.70,</u> <u>x2: 538288.20,</u> <u>y2: 6132147.47</u>	<u>RW1</u>	<u>1,31</u>	<u>God økologisk tilstand</u> <u>senest 22. december</u> <u>2027</u> <u>God kemisk tilstand</u> <u>senest 22. december</u> <u>2021</u>
<u>o4904</u>	<u>Kommune(r):</u> <u>Varde</u> <u>Navn:</u> <u>Uden navn</u>	<u>x1: 449406.72,</u> <u>y1: 6164971.26,</u> <u>x2: 447460.26,</u> <u>y2: 6167368.77</u>	<u>RW1</u>	<u>3,7</u>	<u>God økologisk tilstand</u> <u>senest 22. december</u> <u>2027</u> <u>God kemisk tilstand</u> <u>senest 22. december</u> <u>2021</u>
<u>o5755</u>	<u>Kommune(r):</u> <u>Silkeborg</u> <u>Navn:</u> <u>Velling Koller Bæk</u>	<u>x1: 532385.76,</u> <u>y1: 6210996.01,</u> <u>x2: 531944.04,</u> <u>y2: 6210653.38</u>	<u>RW1</u>	<u>0,65</u>	<u>God økologisk tilstand</u> <u>senest 22. december</u> <u>2021</u> <u>God kemisk tilstand</u> <u>senest 22. december</u> <u>2021</u>
<u>o8932</u>	<u>Kommune(r):</u> <u>Aalborg</u>	<u>x1: 563537.53,</u> <u>y1: 6314649.27,</u>	<u>RW2</u>	<u>7,61</u>	<u>God økologisk tilstand</u> <u>senest 22. december</u>

	Navn: Romdrup Å	x2: 562242.41, y2: 6320458.08, x3: 563537.53, y3: 6314649.27, x4: 563534.37, y4: 6314647.69, x5: 563780.04, y5: 6314114.69, x6: 563537.53, y6: 6314649.27			<u>2027</u> God kemisk tilstand senest 22. december <u>2021</u>
<u>o6635</u>	Kommune(r): Holstebro Navn: Frøjk Bæk	x1: 474659.72, y1: 6247493.78, x2: 473934.31, y2: 6246610.48	<u>RW1</u>	<u>1,83</u>	God økologisk tilstand senest 22. december <u>2027</u> God kemisk tilstand senest 22. december <u>2021</u>
<u>c00170</u>	Kommune(r): Skanderborg Navn: Gudenå	x1: 544818.45, y1: 6218334.46, x2: 544987.30, y2: 6217019.73, x3: 544882.85, y3: 6218342.23, x4: 544818.45, y4: 6218334.46, x5: 544818.45, y5: 6218334.46, x6: 544650.90, y6: 6218698.75	<u>RW3</u>	<u>1,91</u>	God økologisk tilstand senest 22. december <u>2027</u> God kemisk tilstand senest 22. december <u>2021</u>
<u>o8881b</u>	Kommune(r): Skive Navn: Hinnerup Å	x1: 503204.53, y1: 6290471.07, x2: 498965.18, y2: 6291616.10	<u>RW2</u>	<u>5,16</u>	God økologisk tilstand senest 22. december <u>2027</u> God kemisk tilstand senest 22. december <u>2027</u>
<u>o10427_g</u>	Kommune(r): Vejle Navn: Tilløb til Grejs Å	x1: 530601.45, y1: 6177927.05, x2: 530330.27, y2: 6178149.08, x3: 530425.91, y3: 6177812.96, x4: 530330.27, y4: 6178149.08, x5: 530330.27, y5: 6178149.08, x6: 530229.24, y6: 6178217.72	<u>RW1</u>	<u>0,94</u>	God økologisk tilstand senest 22. december <u>2021</u> God kemisk tilstand senest 22. december <u>2021</u>
<u>o7054</u>	Kommune(r): Lemvig Navn: Kabbel Hage Bæk (Nørlem Bæk	x1: 458757.37, y1: 6270595.09, x2: 458709.88, y2: 6269401.86	<u>RW1</u>	<u>1,35</u>	God økologisk tilstand senest 22. december <u>2021</u> God kemisk tilstand

					<u>senest 22. december 2021</u>
<u>o6753</u>	<u>Kommune(r):</u> <u>Viborg</u> <u>Navn:</u> <u>Gårdsdal Syd</u>	<u>x1: 519111.27,</u> <u>y1: 6255396.18,</u> <u>x2: 518520.41,</u> <u>y2: 6254946.51</u>	<u>RW1</u>	<u>1,09</u>	<u>God økologisk tilstand</u> <u>senest 22. december 2021</u> <u>God kemisk tilstand</u> <u>senest 22. december 2021</u>
<u>o7535</u>	<u>Kommune(r):</u> <u>Vesthimmerlands</u> <u>Navn:</u> <u>Ranum Bæk</u>	<u>x1: 514803.07,</u> <u>y1: 6305948.76,</u> <u>x2: 514161.56,</u> <u>y2: 6306436.27,</u> <u>x3: 514180.12,</u> <u>y3: 6306611.34,</u> <u>x4: 514161.56,</u> <u>y4: 6306436.27,</u> <u>x5: 514161.56,</u> <u>y5: 6306436.27,</u> <u>x6: 513535.52,</u> <u>y6: 6306664.82</u>	<u>RW1</u>	<u>1,9</u>	<u>God økologisk tilstand</u> <u>senest 22. december 2027</u> <u>God kemisk tilstand</u> <u>senest 22. december 2021</u>
<u>o8290_e</u>	<u>Kommune(r):</u> <u>Kolding</u> <u>Navn:</u> <u>Uden navn</u>	<u>x1: 530268.39,</u> <u>y1: 6131205.68,</u> <u>x2: 530668.32,</u> <u>y2: 6133822.18</u>	<u>RW2</u>	<u>4,13</u>	<u>God økologisk tilstand</u> <u>senest 22. december 2021</u> <u>God kemisk tilstand</u> <u>senest 22. december 2021</u>
<u>ode 1.13 960</u>	<u>Kommune(r):</u> <u>Nordfyns</u> <u>Navn:</u> <u>Margårds Mølle Å</u>	<u>x1: 578842.35,</u> <u>y1: 6146333.08,</u> <u>x2: 577628.63,</u> <u>y2: 6147564.06</u>	<u>RW2</u>	<u>2,65</u>	<u>God økologisk tilstand</u> <u>senest 22. december 2027</u> <u>God kemisk tilstand</u> <u>senest 22. december 2021</u>
<u>aal1.1.0416</u>	<u>Kommune(r):</u> <u>Frederikshavn</u> <u>Navn:</u> <u>Uden navn</u>	<u>x1: 578239.33,</u> <u>y1: 6357711.42,</u> <u>x2: 577706.14,</u> <u>y2: 6356933.01</u>	<u>RW1</u>	<u>1,1</u>	<u>God økologisk tilstand</u> <u>senest 22. december 2027</u> <u>God kemisk tilstand</u> <u>senest 22. december 2021</u>
<u>o4232</u>	<u>Kommune(r):</u> <u>Nyborg</u> <u>Navn:</u> <u>Grønholtafløbet</u>	<u>x1: 612237.36,</u> <u>y1: 6138274.15,</u> <u>x2: 611442.67,</u> <u>y2: 6137779.26</u>	<u>RW1</u>	<u>1,06</u>	<u>God økologisk tilstand</u> <u>senest 22. december 2027</u> <u>God kemisk tilstand</u> <u>senest 22. december 2021</u>
<u>o8833</u>	<u>Kommune(r):</u> <u>Norrdjurs</u> <u>Navn:</u>	<u>x1: 590215.25,</u> <u>y1: 6259703.07,</u> <u>x2: 586190.47,</u> <u>y2: 6266637.26,</u> <u>x3: 590215.25,</u>	<u>RW2</u>	<u>14,94</u>	<u>God økologisk tilstand</u> <u>senest 22. december 2027</u> <u>God kemisk tilstand</u>

	<u>Hevring Å - Hevring Vadbro -</u>	<u>y3: 6259703.07,</u> <u>x4: 590120.33,</u> <u>y4: 6259896.51,</u> <u>x5: 591527.36,</u> <u>y5: 6260478.13,</u> <u>x6: 590215.25,</u> <u>y6: 6259703.07</u>			<u>senest 22. december 2021</u>
<u>o10112 b</u>	<u>Kommune(r):</u> <u>Vejle</u> <u>Navn:</u> <u>Uden navn</u>	<u>x1: 517649.30,</u> <u>y1: 6170172.77,</u> <u>x2: 516843.70,</u> <u>y2: 6170568.79</u>	<u>RW1</u>	<u>1,07</u>	<u>God økologisk tilstand senest 22. december 2021</u> <u>God kemisk tilstand senest 22. december 2021</u>
<u>o6261 x</u>	<u>Kommune(r):</u> <u>Herning</u> <u>Navn:</u> <u>Sønderbæk</u>	<u>x1: 483473.26,</u> <u>y1: 6233276.03,</u> <u>x2: 483592.08,</u> <u>y2: 6232452.57,</u> <u>x3: 483484.66,</u> <u>y3: 6233372.93,</u> <u>x4: 483473.26,</u> <u>y4: 6233276.03,</u> <u>x5: 483473.26,</u> <u>y5: 6233276.03,</u> <u>x6: 483225.19,</u> <u>y6: 6233454.24</u>	<u>RW1</u>	<u>2,8</u>	<u>God økologisk tilstand senest 22. december 2027</u> <u>God kemisk tilstand senest 22. december 2021</u>
<u>c00453</u>	<u>Kommune(r):</u> <u>Svendborg</u> <u>Navn:</u> <u>Ellerup Kohave</u>	<u>x1: 602797.56,</u> <u>y1: 6113981.90,</u> <u>x2: 602743.54,</u> <u>y2: 6114702.06</u>	<u>RW1</u>	<u>1,02</u>	<u>God økologisk tilstand senest 22. december 2021</u> <u>God kemisk tilstand senest 22. december 2021</u>
<u>rin 1.2 00329</u>	<u>Kommune(r):</u> <u>Skive</u> <u>Navn:</u> <u>Grøft Holmgård</u>	<u>x1: 494768.58,</u> <u>y1: 6277626.19,</u> <u>x2: 494173.45,</u> <u>y2: 6277496.51</u>	<u>RW1</u>	<u>0,73</u>	<u>God økologisk tilstand senest 22. december 2021</u> <u>God kemisk tilstand senest 22. december 2021</u>
<u>o10185</u>	<u>Kommune(r):</u> <u>Vejle, Hedensted</u> <u>Navn:</u> <u>Gudenå - Udspring - Tørring</u>	<u>x1: 528364.20,</u> <u>y1: 6191440.08,</u> <u>x2: 528781.83,</u> <u>y2: 6190608.27</u>	<u>RW1</u>	<u>1,08</u>	<u>God økologisk tilstand senest 22. december 2021</u> <u>God kemisk tilstand senest 22. december 2021</u>
<u>rib 1.10.00630</u>	<u>Kommune(r):</u> <u>Varde</u> <u>Navn:</u> <u>Uden navn</u>	<u>x1: 481189.57,</u> <u>y1: 6175931.48,</u> <u>x2: 480404.65,</u> <u>y2: 6177315.66,</u> <u>x3: 480687.50,</u> <u>y3: 6177420.28,</u> <u>x4: 480404.65,</u>	<u>RW1</u>	<u>2,48</u>	<u>God økologisk tilstand senest 22. december 2027</u> <u>God kemisk tilstand senest 22. december 2021</u>

		y4: 6177315.66, x5: 480430.97, y5: 6177535.37, x6: 480404.65, y6: 6177315.66			
<u>o8375</u>	Kommune(r): Kolding Navn: Donsråd Å	x1: 529009.90, y1: 6154705.59, x2: 526882.07, y2: 6154993.95	RW2	2,77	God økologisk tilstand senest 22. december 2027 God kemisk tilstand senest 22. december 2021
<u>o6382</u>	Kommune(r): Silkeborg Navn: Blindbæk	x1: 533806.07, y1: 6235590.60, x2: 534297.21, y2: 6237826.68, x3: 534298.43, y3: 6237896.03, x4: 534297.21, y4: 6237826.68, x5: 534297.21, y5: 6237826.68, x6: 534184.15, y6: 6237751.05	RW1	2,95	God økologisk tilstand senest 22. december 2021 God kemisk tilstand senest 22. december 2021
<u>o6440</u>	Kommune(r): Syddjurs Navn: Blombjerg Bæk	x1: 588027.72, y1: 6240303.94, x2: 587994.99, y2: 6239605.93	RW1	0,77	God økologisk tilstand senest 22. december 2021 God kemisk tilstand senest 22. december 2021
<u>c00106</u>	Kommune(r): Silkeborg Navn: Sejling Bæk m. vl. syd for Lemmi	x1: 534147.26, y1: 6231178.15, x2: 532638.42, y2: 6231877.56, x3: 532708.45, y3: 6231613.24, x4: 532638.42, y4: 6231877.56, x5: 532638.42, y5: 6231877.56, x6: 532364.55, y6: 6232070.17	RW1	2,65	God økologisk tilstand senest 22. december 2027 God kemisk tilstand senest 22. december 2021
<u>ode 1.15 331</u>	Kommune(r): Svendborg Navn: Afløb fra Ullemose	x1: 594953.99, y1: 6100569.72, x2: 594825.21, y2: 6099929.75	RW1	0,69	God økologisk tilstand senest 22. december 2027 God kemisk tilstand senest 22. december 2021
<u>o8248</u>	Kommune(r): Haderslev, Kolding	x1: 529149.20, y1: 6127192.23, x2: 529492.35, y2: 6129729.17	RW2	3,17	God økologisk tilstand senest 22. december 2027

	<u>Navn:</u> <u>Kokær Bæk</u>				<u>God kemisk tilstand</u> <u>senest 22. december</u> <u>2021</u>
<u>o5108</u>	<u>Kommune(r):</u> <u>Varde</u> <u>Navn:</u> <u>Uden navn</u>	<u>x1: 464010.16,</u> <u>y1: 6173904.54,</u> <u>x2: 463912.78,</u> <u>y2: 6174573.52,</u> <u>x3: 465366.85,</u> <u>y3: 6175160.22,</u> <u>x4: 463912.78,</u> <u>y4: 6174573.52,</u> <u>x5: 465656.08,</u> <u>y5: 6173987.46,</u> <u>x6: 463912.78,</u> <u>y6: 6174573.52</u>	<u>RW1</u>	<u>7,08</u>	<u>God økologisk tilstand</u> <u>senest 22. december</u> <u>2027</u> <u>God kemisk tilstand</u> <u>senest 22. december</u> <u>2021</u>
<u>rib 1.11.02864</u>	<u>Kommune(r):</u> <u>Sønderborg</u> <u>Navn:</u> <u>Uden navn</u>	<u>x1: 543410.36,</u> <u>y1: 6085310.11,</u> <u>x2: 543239.34,</u> <u>y2: 6085339.96</u>	<u>RW1</u>	<u>0,17</u>	<u>God økologisk tilstand</u> <u>senest 22. december</u> <u>2027</u> <u>God kemisk tilstand</u> <u>senest 22. december</u> <u>2021</u>
<u>o3292</u>	<u>Kommune(r):</u> <u>Sønderborg,</u> <u>Aabenraa</u> <u>Navn:</u> <u>Uden navn</u>	<u>x1: 533683.00,</u> <u>y1: 6081247.39,</u> <u>x2: 532889.19,</u> <u>y2: 6082680.58</u>	<u>RW1</u>	<u>1,94</u>	<u>God økologisk tilstand</u> <u>senest 22. december</u> <u>2027</u> <u>God kemisk tilstand</u> <u>senest 22. december</u> <u>2021</u>
<u>o7011</u>	<u>Kommune(r):</u> <u>Viborg</u> <u>Navn:</u> <u>Trudskov Bæk</u>	<u>x1: 525558.51,</u> <u>y1: 6263781.98,</u> <u>x2: 524649.34,</u> <u>y2: 6265414.07,</u> <u>x3: 524649.34,</u> <u>y3: 6265414.07,</u> <u>x4: 524321.26,</u> <u>y4: 6266156.78,</u> <u>x5: 524649.34,</u> <u>y5: 6265414.07,</u> <u>x6: 524525.11,</u> <u>y6: 6265209.10,</u> <u>x7: 524873.40,</u> <u>y7: 6264061.13,</u> <u>x8: 524525.11,</u> <u>y8: 6265209.10</u>	<u>RW1</u>	<u>5,08</u>	<u>God økologisk tilstand</u> <u>senest 22. december</u> <u>2027</u> <u>God kemisk tilstand</u> <u>senest 22. december</u> <u>2021</u>
<u>aal1.1.1246</u>	<u>Kommune(r):</u> <u>Hjørring</u> <u>Navn:</u> <u>Uden navn</u>	<u>x1: 560987.49,</u> <u>y1: 6366226.88,</u> <u>x2: 560725.34,</u> <u>y2: 6366728.99</u>	<u>RW1</u>	<u>0,62</u>	<u>God økologisk tilstand</u> <u>senest 22. december</u> <u>2027</u> <u>God kemisk tilstand</u> <u>senest 22. december</u> <u>2021</u>
<u>o3949</u>	<u>Kommune(r):</u> <u>Vejen</u>	<u>x1: 509637.24,</u> <u>y1: 6127504.17,</u>	<u>RW1</u>	<u>1,54</u>	<u>God økologisk tilstand</u> <u>senest 22. december</u>

	Navn: Uden navn	x2: 509116.15, y2: 6128722.41			<u>2027</u> God kemisk tilstand senest 22. december <u>2021</u>
<u>o10196</u>	Kommune(r): Odder Navn: Bilsbæk	x1: 569433.72, y1: 6198800.50, x2: 569052.47, y2: 6198942.98, x3: 569097.25, y3: 6199034.51, x4: 569052.47, y4: 6198942.98, x5: 569052.47, y5: 6198942.98, x6: 568905.27, y6: 6199015.01	RW1	<u>0,67</u>	God økologisk tilstand senest 22. december <u>2021</u> God kemisk tilstand senest 22. december <u>2021</u>
<u>o7782</u>	Kommune(r): Brønderslev, Frederikshavn Navn: Uden navn	x1: 585531.61, y1: 6336882.50, x2: 582764.19, y2: 6336672.46, x3: 585655.72, y3: 6338131.68, x4: 584658.45, y4: 6338485.76, x5: 585655.72, y5: 6338131.68, x6: 585531.61, y6: 6336882.50, x7: 585743.35, y7: 6338496.29, x8: 585655.72, y8: 6338131.68, x9: 586054.29, y9: 6336683.69, x10: 585531.61, y10: 6336882.50	RW1	<u>6,54</u>	God økologisk tilstand senest 22. december <u>2027</u> God kemisk tilstand senest 22. december <u>2021</u>
<u>o4506</u>	Kommune(r): Kolding Navn: Tilløb til Gelballe Bæk ved	x1: 524847.98, y1: 6148129.45, x2: 525163.96, y2: 6148857.09	RW1	<u>1,01</u>	God økologisk tilstand senest 22. december <u>2021</u> God kemisk tilstand senest 22. december <u>2021</u>
<u>c00152</u>	Kommune(r): Haderslev Navn: Jernhyt Bæk	x1: 520571.69, y1: 6119016.60, x2: 520043.15, y2: 6121360.89, x3: 520043.15, y3: 6121360.89, x4: 519749.77, y4: 6121515.83, x5: 522139.02, y5: 6121327.85,	RW2	<u>8,08</u>	God økologisk tilstand senest 22. december <u>2027</u> God kemisk tilstand senest 22. december <u>2021</u>

		x6: <u>521921.14</u> , y6: <u>6121670.27</u> , x7: <u>522139.02</u> , y7: <u>6121327.85</u> , x8: <u>520043.15</u> , y8: <u>6121360.89</u> , x9: <u>522139.03</u> , y9: <u>6121327.85</u> , x10: <u>522139.02</u> , y10: <u>6121327.85</u> , x11: <u>522537.70</u> , y11: <u>6121836.93</u> , x12: <u>522139.02</u> , y12: <u>6121327.85</u>			
<u>o8212_e</u>	Kommune(r): <u>Tønder</u> Navn: <u>Uden navn</u>	x1: <u>482163.66</u> , y1: <u>6121564.41</u> , x2: <u>479416.56</u> , y2: <u>6120611.26</u>	<u>RW2</u>	<u>5,83</u>	<u>God økologisk tilstand</u> <u>senest 22. december</u> <u>2027</u> <u>God kemisk tilstand</u> <u>senest 22. december</u> <u>2021</u>
<u>o7684</u>	Kommune(r): <u>Thisted</u> Navn: <u>Trædejordsgrøften</u>	x1: <u>498586.96</u> , y1: <u>6320747.30</u> , x2: <u>499031.37</u> , y2: <u>6322513.30</u>	<u>RW1</u>	<u>2,27</u>	<u>God økologisk tilstand</u> <u>senest 22. december</u> <u>2027</u> <u>God kemisk tilstand</u> <u>senest 22. december</u> <u>2021</u>
<u>t85</u>	Kommune(r): <u>Kolding</u> Navn: <u>Uden navn</u>	x1: <u>521598.09</u> , y1: <u>6142497.41</u> , x2: <u>521224.20</u> , y2: <u>6142578.45</u>	<u>RW1</u>	<u>0,43</u>	<u>God økologisk tilstand</u> <u>senest 22. december</u> <u>2021</u> <u>God kemisk tilstand</u> <u>senest 22. december</u> <u>2021</u>
<u>o3640</u>	Kommune(r): <u>Haderslev</u> Navn: <u>Uden navn</u>	x1: <u>510961.15</u> , y1: <u>6114162.62</u> , x2: <u>511771.56</u> , y2: <u>6115158.24</u>	<u>RW1</u>	<u>1,8</u>	<u>God økologisk tilstand</u> <u>senest 22. december</u> <u>2027</u> <u>God kemisk tilstand</u> <u>senest 22. december</u> <u>2021</u>
<u>o8886_a</u>	Kommune(r): <u>Rebild</u> Navn: <u>Lerkenfeld Å</u>	x1: <u>536870.19</u> , y1: <u>6292757.24</u> , x2: <u>534604.42</u> , y2: <u>6289218.57</u>	<u>RW2</u>	<u>6,63</u>	<u>God økologisk tilstand</u> <u>senest 22. december</u> <u>2021</u> <u>God kemisk tilstand</u> <u>senest 22. december</u> <u>2021</u>
<u>rib 1.10.03317</u>	Kommune(r): <u>Varde</u> Navn: <u>Uden navn</u>	x1: <u>459742.30</u> , y1: <u>6175064.99</u> , x2: <u>458829.12</u> , y2: <u>6175414.08</u> , x3: <u>461421.66</u> ,	<u>RW1</u>	<u>1,3</u>	<u>God økologisk tilstand</u> <u>senest 22. december</u> <u>2027</u> <u>God kemisk tilstand</u>

		<u>y3: 6174289.57,</u> <u>x4: 461223.48,</u> <u>y4: 6174535.49</u>			<u>senest 22. december</u> <u>2021</u>
<u>b00023</u>	<u>Kommune(r):</u> <u>Jammerbugt</u> <u>Navn:</u> <u>Uden navn</u>	<u>x1: 519492.82,</u> <u>y1: 6321535.27,</u> <u>x2: 519634.80,</u> <u>y2: 6323170.15</u>	<u>RW1</u>	<u>1,87</u>	<u>God økologisk tilstand</u> <u>senest 22. december</u> <u>2027</u> <u>God kemisk tilstand</u> <u>senest 22. december</u> <u>2021</u>
<u>o7214</u>	<u>Kommune(r):</u> <u>Mariagerfjord</u> <u>Navn:</u> <u>Lundgårds Bæk</u>	<u>x1: 559445.94,</u> <u>y1: 6281232.42,</u> <u>x2: 558878.59,</u> <u>y2: 6281857.93</u>	<u>RW1</u>	<u>0,9</u>	<u>God økologisk tilstand</u> <u>senest 22. december</u> <u>2027</u> <u>God kemisk tilstand</u> <u>senest 22. december</u> <u>2021</u>
<u>o8448</u>	<u>Kommune(r):</u> <u>Varde</u> <u>Navn:</u> <u>Orten Bæk</u>	<u>x1: 464612.42,</u> <u>y1: 6167128.33,</u> <u>x2: 461781.04,</u> <u>y2: 6162880.58,</u> <u>x3: 464605.58,</u> <u>y3: 6168521.34,</u> <u>x4: 464612.42,</u> <u>y4: 6167128.33,</u> <u>x5: 465063.46,</u> <u>y5: 6167141.66,</u> <u>x6: 464612.42,</u> <u>y6: 6167128.33</u>	<u>RW2</u>	<u>7,92</u>	<u>God økologisk tilstand</u> <u>senest 22. december</u> <u>2027</u> <u>God kemisk tilstand</u> <u>senest 22. december</u> <u>2021</u>
<u>o10266</u>	<u>Kommune(r):</u> <u>Syddjurs</u> <u>Navn:</u> <u>Gallebæk</u>	<u>x1: 582012.45,</u> <u>y1: 6243181.19,</u> <u>x2: 581097.52,</u> <u>y2: 6243117.21</u>	<u>RW1</u>	<u>1,29</u>	<u>God økologisk tilstand</u> <u>senest 22. december</u> <u>2027</u> <u>God kemisk tilstand</u> <u>senest 22. december</u> <u>2021</u>
<u>o8793</u>	<u>Kommune(r):</u> <u>Norddjurs</u> <u>Navn:</u> <u>Skærvad Å - Nedre</u> <u>løb - Mas</u>	<u>x1: 611665.38,</u> <u>y1: 6255292.87,</u> <u>x2: 610612.17,</u> <u>y2: 6255388.60</u>	<u>RW2</u>	<u>1,33</u>	<u>God økologisk tilstand</u> <u>senest 22. december</u> <u>2021</u> <u>God kemisk tilstand</u> <u>senest 22. december</u> <u>2021</u>
<u>o4972</u>	<u>Kommune(r):</u> <u>Vejle</u> <u>Navn:</u> <u>Jerlev Bæk</u>	<u>x1: 527651.72,</u> <u>y1: 6169994.10,</u> <u>x2: 526954.65,</u> <u>y2: 6170007.35</u>	<u>RW1</u>	<u>0,73</u>	<u>God økologisk tilstand</u> <u>senest 22. december</u> <u>2027</u> <u>God kemisk tilstand</u> <u>senest 22. december</u> <u>2021</u>
<u>ode 1.14 87</u>	<u>Kommune(r):</u> <u>Faaborg-Midtfyn</u>	<u>x1: 594274.08,</u> <u>y1: 6130004.47,</u> <u>x2: 593758.63,</u> <u>y2: 6129395.09</u>	<u>RW2</u>	<u>0,82</u>	<u>God økologisk tilstand</u> <u>senest 22. december</u> <u>2027</u>

	Navn: <u>Vindinge Å</u>				<u>God kemisk tilstand senest 22. december 2021</u>
<u>o6143</u>	Kommune(r): <u>Skanderborg</u> Navn: <u>Hejbæk</u>	<u>x1: 554170.10,</u> <u>y1: 6225763.89,</u> <u>x2: 553579.37,</u> <u>y2: 6225483.27</u>	<u>RW1</u>	<u>0,71</u>	<u>God økologisk tilstand senest 22. december 2027</u> <u>God kemisk tilstand senest 22. december 2021</u>
<u>o7753</u>	Kommune(r): <u>Jammerbugt</u> Navn: <u>Uden navn</u>	<u>x1: 521156.56,</u> <u>y1: 6332472.28,</u> <u>x2: 520217.83,</u> <u>y2: 6331383.69</u>	<u>RW1</u>	<u>1,54</u>	<u>God økologisk tilstand senest 22. december 2027</u> <u>God kemisk tilstand senest 22. december 2021</u>
<u>1.5.b-0280-030</u>	Kommune(r): <u>Randers</u> Navn: <u>Langkastrup Bæk</u>	<u>x1: 575428.25,</u> <u>y1: 6256094.53,</u> <u>x2: 574797.23,</u> <u>y2: 6256151.80</u>	<u>RW1</u>	<u>0,67</u>	<u>God økologisk tilstand senest 22. december 2021</u> <u>God kemisk tilstand senest 22. december 2021</u>
<u>o8548 b</u>	Kommune(r): <u>Billund, Varde</u> Navn: <u>Hoven Å - Engebæk</u>	<u>x1: 484774.66,</u> <u>y1: 6181577.49,</u> <u>x2: 484884.52,</u> <u>y2: 6184491.98</u>	<u>RW2</u>	<u>3,02</u>	<u>God økologisk tilstand senest 22. december 2027</u> <u>God kemisk tilstand senest 22. december 2021</u>
<u>o7290</u>	Kommune(r): <u>Mariagerfjord</u> Navn: <u>Vive Møllebæk</u>	<u>x1: 563319.07,</u> <u>y1: 6287681.11,</u> <u>x2: 563807.06,</u> <u>y2: 6284062.93</u>	<u>RW1</u>	<u>4,58</u>	<u>God økologisk tilstand senest 22. december 2027</u> <u>God kemisk tilstand senest 22. december 2021</u>
<u>o10202</u>	Kommune(r): <u>Horsens</u> Navn: <u>Vind Å</u>	<u>x1: 555057.31,</u> <u>y1: 6201150.80,</u> <u>x2: 554581.56,</u> <u>y2: 6201427.71</u>	<u>RW1</u>	<u>0,58</u>	<u>God økologisk tilstand senest 22. december 2021</u> <u>God kemisk tilstand senest 22. december 2021</u>
<u>o6672</u>	Kommune(r): <u>Favrskov</u> Navn: <u>Hagenstrup Møllebæk</u>	<u>x1: 548269.76,</u> <u>y1: 6248731.01,</u> <u>x2: 547212.60,</u> <u>y2: 6249713.08</u>	<u>RW1</u>	<u>1,61</u>	<u>God økologisk tilstand senest 22. december 2021</u> <u>God kemisk tilstand senest 22. december 2021</u>
<u>o6276</u>	Kommune(r): <u>Syddjurs</u>	<u>x1: 593283.80,</u> <u>y1: 6233040.50,</u>	<u>RW1</u>	<u>1,63</u>	<u>God økologisk tilstand senest 22. december</u>

	Navn: <u>Vrinner Bæk -</u> <u>Øvre løb til</u>	x2: <u>592761.31,</u> y2: <u>6233981.49</u>			<u>2021</u> <u>God kemisk tilstand</u> <u>senest 22. december</u> <u>2021</u>
<u>o8915_a</u>	Kommune(r): <u>Vesthimmerlands,</u> <u>Aalborg</u> Navn: <u>Uden navn</u>	x1: <u>531368.26,</u> y1: <u>6308102.51,</u> x2: <u>530529.94,</u> y2: <u>6308252.48,</u> x3: <u>530529.94,</u> y3: <u>6308252.48,</u> x4: <u>530522.71,</u> y4: <u>6307985.67,</u> x5: <u>530529.94,</u> y5: <u>6308252.48,</u> x6: <u>530374.16,</u> y6: <u>6308206.56</u>	<u>RW1</u>	<u>1,44</u>	<u>God økologisk tilstand</u> <u>senest 22. december</u> <u>2021</u> <u>God kemisk tilstand</u> <u>senest 22. december</u> <u>2021</u>
<u>rib 1.10.01222</u>	Kommune(r): <u>Varde</u> Navn: <u>Uden navn</u>	x1: <u>491854.79,</u> y1: <u>6162972.17,</u> x2: <u>491313.28,</u> y2: <u>6163031.01,</u> x3: <u>491300.52,</u> y3: <u>6163072.00,</u> x4: <u>491153.38,</u> y4: <u>6163736.57</u>	<u>RW1</u>	<u>1,31</u>	<u>God økologisk tilstand</u> <u>senest 22. december</u> <u>2027</u> <u>God kemisk tilstand</u> <u>senest 22. december</u> <u>2021</u>
<u>aal1.2.2212</u>	Kommune(r): <u>Rebild</u> Navn: <u>Sønderup Å</u>	x1: <u>544098.89,</u> y1: <u>6293341.93,</u> x2: <u>544086.09,</u> y2: <u>6292619.42</u>	<u>RW1</u>	<u>0,72</u>	<u>God økologisk tilstand</u> <u>senest 22. december</u> <u>2021</u> <u>God kemisk tilstand</u> <u>senest 22. december</u> <u>2021</u>
<u>o828</u>	Kommune(r): <u>Aarhus</u> Navn: <u>Lille Labing Bæk</u>	x1: <u>563784.31,</u> y1: <u>6224682.21,</u> x2: <u>563251.44,</u> y2: <u>6224632.00</u>	<u>RW1</u>	<u>0,78</u>	<u>God økologisk tilstand</u> <u>senest 22. december</u> <u>2021</u> <u>God kemisk tilstand</u> <u>senest 22. december</u> <u>2021</u>
<u>o6097</u>	Kommune(r): <u>Skanderborg</u> Navn: <u>Elleskovhuse Bæk</u>	x1: <u>553053.36,</u> y1: <u>6223149.92,</u> x2: <u>552888.86,</u> y2: <u>6222526.75</u>	<u>RW1</u>	<u>0,72</u>	<u>God økologisk tilstand</u> <u>senest 22. december</u> <u>2027</u> <u>God kemisk tilstand</u> <u>senest 22. december</u> <u>2021</u>
<u>1.5.c-0390-020</u>	Kommune(r): <u>Favrskov</u> Navn: <u>Vinterslev Bæk -</u> <u>Bulbro Bæk</u>	x1: <u>564212.97,</u> y1: <u>6244224.96,</u> x2: <u>563705.33,</u> y2: <u>6244035.04</u>	<u>RW1</u>	<u>0,6</u>	<u>God økologisk tilstand</u> <u>senest 22. december</u> <u>2027</u> <u>God kemisk tilstand</u> <u>senest 22. december</u> <u>2021</u>

<u>t100 x</u>	Kommune(r): <u>Middelfart</u> Navn: <u>Vandløb fra</u> <u>Røjleskov Kirke</u>	x1: <u>551750.28,</u> y1: <u>6156692.27,</u> x2: <u>551851.56,</u> y2: <u>6156211.55,</u> x3: <u>551863.69,</u> y3: <u>6156055.78,</u> x4: <u>551851.56,</u> y4: <u>6156211.55,</u> x5: <u>551968.31,</u> y5: <u>6156167.01,</u> x6: <u>551851.56,</u> y6: <u>6156211.55</u>	<u>RW1</u>	<u>0,81</u>	<u>God økologisk tilstand</u> <u>senest 22. december</u> <u>2021</u> <u>God kemisk tilstand</u> <u>senest 22. december</u> <u>2021</u>
<u>rib 1.10.00425</u>	Kommune(r): <u>Varde</u> Navn: <u>Uden navn</u>	x1: <u>451912.15,</u> y1: <u>6157605.56,</u> x2: <u>450702.98,</u> y2: <u>6157777.25</u>	<u>RW1</u>	<u>1,27</u>	<u>God økologisk tilstand</u> <u>senest 22. december</u> <u>2027</u> <u>God kemisk tilstand</u> <u>senest 22. december</u> <u>2021</u>
<u>o6218</u>	Kommune(r): <u>Aarhus</u> Navn: <u>VI. nordvest for</u> <u>Lisbjerg Bro</u>	x1: <u>572583.42,</u> y1: <u>6230093.09,</u> x2: <u>572105.24,</u> y2: <u>6230451.29</u>	<u>RW1</u>	<u>0,69</u>	<u>God økologisk tilstand</u> <u>senest 22. december</u> <u>2027</u> <u>God kemisk tilstand</u> <u>senest 22. december</u> <u>2021</u>
<u>o8910</u>	Kommune(r): <u>Vesthimmerlands</u> Navn: <u>Engelstrup Bæk</u>	x1: <u>518254.13,</u> y1: <u>6306713.50,</u> x2: <u>517915.78,</u> y2: <u>6308416.28</u>	<u>RW2</u>	<u>1,82</u>	<u>God økologisk tilstand</u> <u>senest 22. december</u> <u>2027</u> <u>God kemisk tilstand</u> <u>senest 22. december</u> <u>2021</u>
<u>o4944</u>	Kommune(r): <u>Vejle</u> Navn: <u>Ødsted Bæk</u>	x1: <u>526804.04,</u> y1: <u>6168574.70,</u> x2: <u>525255.75,</u> y2: <u>6168417.51</u>	<u>RW1</u>	<u>1,58</u>	<u>God økologisk tilstand</u> <u>senest 22. december</u> <u>2027</u> <u>God kemisk tilstand</u> <u>senest 22. december</u> <u>2021</u>
<u>rib 1.10.01564</u>	Kommune(r): <u>Vejen</u> Navn: <u>Uden navn</u>	x1: <u>493137.75,</u> y1: <u>6141206.16,</u> x2: <u>494886.46,</u> y2: <u>6142523.97</u>	<u>RW1</u>	<u>2,97</u>	<u>God økologisk tilstand</u> <u>senest 22. december</u> <u>2027</u> <u>God kemisk tilstand</u> <u>senest 22. december</u> <u>2021</u>
<u>t373</u>	Kommune(r): <u>Randers</u> Navn: <u>Fussing Sø-tilløb,</u> <u>fra SV.</u>	x1: <u>552904.58,</u> y1: <u>6258305.58,</u> x2: <u>552941.23,</u> y2: <u>6258500.56</u>	<u>RW1</u>	<u>0,2</u>	<u>God økologisk tilstand</u> <u>senest 22. december</u> <u>2027</u> <u>God kemisk tilstand</u> <u>senest 22. december</u> <u>2021</u>

<u>t38</u>	Kommune(r): <u>Svendborg</u> Navn: <u>Christinedalsbækken</u>	x1: <u>601564.82,</u> y1: <u>6101085.84,</u> x2: <u>601494.49,</u> y2: <u>6101468.16</u>	<u>RW1</u>	<u>0,45</u>	<u>God økologisk tilstand</u> <u>senest 22. december</u> <u>2027</u> <u>God kemisk tilstand</u> <u>senest 22. december</u> <u>2021</u>
<u>c00519</u>	Kommune(r): <u>Nyborg</u> Navn: <u>Fiskebæk</u>	x1: <u>610123.59,</u> y1: <u>6121542.90,</u> x2: <u>609064.59,</u> y2: <u>6119346.55,</u> x3: <u>610339.73,</u> y3: <u>6121803.09,</u> x4: <u>610123.59,</u> y4: <u>6121542.90</u>	<u>RW1</u>	<u>3,13</u>	<u>God økologisk tilstand</u> <u>senest 22. december</u> <u>2027</u> <u>God kemisk tilstand</u> <u>senest 22. december</u> <u>2027</u>
<u>c00244</u>	Kommune(r): <u>Varde, Ringkøbing-Skjern</u> Navn: <u>Falen-Lydum Å og Starbæk Møllebæk</u>	x1: <u>467914.44,</u> y1: <u>6182087.63,</u> x2: <u>463255.10,</u> y2: <u>6183430.12,</u> x3: <u>467956.40,</u> y3: <u>6181125.50,</u> x4: <u>467914.44,</u> y4: <u>6182087.63,</u> x5: <u>469054.36,</u> y5: <u>6182029.57,</u> x6: <u>467914.44,</u> y6: <u>6182087.63</u>	<u>RW2</u>	<u>7,37</u>	<u>God økologisk tilstand</u> <u>senest 22. december</u> <u>2027</u> <u>God kemisk tilstand</u> <u>senest 22. december</u> <u>2021</u>
<u>o4712</u>	Kommune(r): <u>Nordfyns</u> Navn: <u>Ålebækken</u>	x1: <u>572669.10,</u> y1: <u>6156782.51,</u> x2: <u>571993.65,</u> y2: <u>6157293.50</u>	<u>RW1</u>	<u>1,09</u>	<u>God økologisk tilstand</u> <u>senest 22. december</u> <u>2027</u> <u>God kemisk tilstand</u> <u>senest 22. december</u> <u>2021</u>
<u>1.5.b-0425-030</u>	Kommune(r): <u>Syddjurs, Aarhus</u> Navn: <u>Hornslet Bæk</u>	x1: <u>580563.31,</u> y1: <u>6239403.40,</u> x2: <u>579910.74,</u> y2: <u>6239212.54,</u> x3: <u>580563.31,</u> y3: <u>6239403.40,</u> x4: <u>580637.18,</u> y4: <u>6239180.67,</u> x5: <u>580706.11,</u> y5: <u>6239432.36,</u> x6: <u>580563.31,</u> y6: <u>6239403.40</u>	<u>RW1</u>	<u>1,27</u>	<u>God økologisk tilstand</u> <u>senest 22. december</u> <u>2021</u> <u>God kemisk tilstand</u> <u>senest 22. december</u> <u>2021</u>
<u>o8779_a</u>	Kommune(r): <u>Herning, Viborg</u> Navn: <u>Sejbæk</u>	x1: <u>505666.59,</u> y1: <u>6251812.68,</u> x2: <u>501189.23,</u> y2: <u>6251308.88</u>	<u>RW2</u>	<u>5,68</u>	<u>God økologisk tilstand</u> <u>senest 22. december</u> <u>2027</u> <u>God kemisk tilstand</u> <u>senest 22. december</u> <u>2021</u>

<u>o10065</u>	<u>Kommune(r):</u> <u>Odense, Nordfyns</u> <u>Navn:</u> <u>Sværup Mølle Å</u>	<u>x1: 578800.89,</u> <u>y1: 6143469.36,</u> <u>x2: 578551.96,</u> <u>y2: 6144401.24</u>	<u>RW1</u>	<u>1,21</u>	<u>God økologisk tilstand</u> <u>senest 22. december</u> <u>2021</u> <u>God kemisk tilstand</u> <u>senest 22. december</u> <u>2021</u>
<u>o6018</u>	<u>Kommune(r):</u> <u>Silkeborg</u> <u>Navn:</u> <u>Hulbæk</u>	<u>x1: 535537.88,</u> <u>y1: 6219224.64,</u> <u>x2: 534793.07,</u> <u>y2: 6218251.55,</u> <u>x3: 534792.02,</u> <u>y3: 6218182.20,</u> <u>x4: 534793.07,</u> <u>y4: 6218251.55,</u> <u>x5: 534793.07,</u> <u>y5: 6218251.55,</u> <u>x6: 534534.79,</u> <u>y6: 6218229.98,</u> <u>x7: 535540.14,</u> <u>y7: 6219171.45,</u> <u>x8: 535537.88,</u> <u>y8: 6219224.64,</u> <u>x9: 535540.14,</u> <u>y9: 6219171.45,</u> <u>x10: 535466.49,</u> <u>y10: 6218968.75,</u> <u>x11: 535722.91,</u> <u>y11: 6218901.67,</u> <u>x12: 535540.14,</u> <u>y12: 6219171.45,</u> <u>x13: 535864.02,</u> <u>y13: 6219815.53,</u> <u>x14: 535537.88,</u> <u>y14: 6219224.64,</u> <u>x15: 535955.44,</u> <u>y15: 6220228.95,</u> <u>x16: 535864.02,</u> <u>y16: 6219815.53,</u> <u>x17: 536050.80,</u> <u>y17: 6219729.17,</u> <u>x18: 535864.02,</u> <u>y18: 6219815.53</u>	<u>RW1</u>	<u>4,01</u>	<u>God økologisk tilstand</u> <u>senest 22. december</u> <u>2027</u> <u>God kemisk tilstand</u> <u>senest 22. december</u> <u>2021</u>
<u>o8795</u>	<u>Kommune(r):</u> <u>Viborg</u> <u>Navn:</u> <u>Nørreå</u>	<u>x1: 541417.63,</u> <u>y1: 6256306.81,</u> <u>x2: 539320.59,</u> <u>y2: 6256255.72</u>	<u>RW3</u>	<u>2,21</u>	<u>God økologisk tilstand</u> <u>senest 22. december</u> <u>2027</u> <u>God kemisk tilstand</u> <u>senest 22. december</u> <u>2021</u>
<u>1.5.f-0725-010</u>	<u>Kommune(r):</u> <u>Skanderborg</u> <u>Navn:</u>	<u>x1: 554225.27,</u> <u>y1: 6219628.35,</u> <u>x2: 554064.09,</u> <u>y2: 6219880.17,</u>	<u>RW1</u>	<u>0,55</u>	<u>God økologisk tilstand</u> <u>senest 22. december</u> <u>2021</u>

	<u>3 tilløb S. f. Hyltegård</u>	<u>x3: 554387.42, y3: 6219860.07, x4: 554260.51, y4: 6220071.48</u>			<u>God kemisk tilstand senest 22. december 2021</u>
<u>o10113 b</u>	<u>Kommune(r): Vejle</u> <u>Navn: Tilløb til Jerlev Bæk</u>	<u>x1: 526470.11, y1: 6169972.52, x2: 525533.22, y2: 6170186.63, x3: 526668.79, y3: 6169561.17, x4: 526470.11, y4: 6169972.52, x5: 526954.65, y5: 6170007.35, x6: 526470.11, y6: 6169972.52</u>	<u>RW1</u>	<u>2,05</u>	<u>God økologisk tilstand senest 22. december 2021</u> <u>God kemisk tilstand senest 22. december 2021</u>
<u>o3880</u>	<u>Kommune(r): Haderslev</u> <u>Navn: Uden navn</u>	<u>x1: 528889.67, y1: 6125434.60, x2: 528677.08, y2: 6124303.32, x3: 528778.02, y3: 6124320.76, x4: 528677.08, y4: 6124303.32</u>	<u>RW1</u>	<u>1,92</u>	<u>God økologisk tilstand senest 22. december 2021</u> <u>God kemisk tilstand senest 22. december 2021</u>
<u>o5455 b</u>	<u>Kommune(r): Vejle, Hedensted</u> <u>Navn: Haustrup Bæk</u>	<u>x1: 527076.87, y1: 6191283.02, x2: 525159.31, y2: 6191502.40, x3: 526634.15, y3: 6190881.11, x4: 527076.87, y4: 6191283.02, x5: 528364.20, y5: 6191440.08, x6: 527076.87, y6: 6191283.02</u>	<u>RW1</u>	<u>4,21</u>	<u>God økologisk tilstand senest 22. december 2027</u> <u>God kemisk tilstand senest 22. december 2021</u>
<u>o3741</u>	<u>Kommune(r): Haderslev</u> <u>Navn: Kom. vdl. 62 (H3)</u>	<u>x1: 528465.67, y1: 6119798.12, x2: 527856.73, y2: 6120509.81</u>	<u>RW1</u>	<u>1,17</u>	<u>God økologisk tilstand senest 22. december 2027</u> <u>God kemisk tilstand senest 22. december 2021</u>
<u>o4206</u>	<u>Kommune(r): Kerteminde, Odense</u> <u>Navn: Vejrup Å</u>	<u>x1: 598284.46, y1: 6134046.63, x2: 596487.99, y2: 6137359.32</u>	<u>RW1</u>	<u>5,41</u>	<u>God økologisk tilstand senest 22. december 2027</u> <u>God kemisk tilstand senest 22. december 2021</u>
<u>t370</u>	<u>Kommune(r): Randers</u> <u>Navn:</u>	<u>x1: 554370.36, y1: 6258301.95, x2: 554335.71, y2: 6258367.85</u>	<u>RW1</u>	<u>0,09</u>	<u>God økologisk tilstand senest 22. december 2021</u>

	<u>Tilløb til Fussing Sø, NV. f</u>				<u>God kemisk tilstand senest 22. december 2021</u>
<u>o8523 x</u>	<u>Kommune(r): Vejle</u> <u>Navn: LINDEBALLE BÆK</u>	<u>x1: 516844.01, y1: 6180227.53, x2: 513067.33, y2: 6183025.22</u>	<u>RW1</u>	<u>5,51</u>	<u>God økologisk tilstand senest 22. december 2027</u> <u>God kemisk tilstand senest 22. december 2021</u>
<u>o5733</u>	<u>Kommune(r): Aarhus</u> <u>Navn: Assedrup Bæk</u>	<u>x1: 572395.70, y1: 6209423.84, x2: 572074.56, y2: 6209810.06</u>	<u>RW1</u>	<u>0,63</u>	<u>God økologisk tilstand senest 22. december 2021</u> <u>God kemisk tilstand senest 22. december 2021</u>
<u>t9</u>	<u>Kommune(r): Ærø</u> <u>Navn: Tranderupafløbet</u>	<u>x1: 586852.39, y1: 6079250.43, x2: 586711.19, y2: 6079145.65</u>	<u>RW1</u>	<u>0,2</u>	<u>God økologisk tilstand senest 22. december 2027</u> <u>God kemisk tilstand senest 22. december 2021</u>
<u>o3800</u>	<u>Kommune(r): Nyborg</u> <u>Navn: Bredemiste 4</u>	<u>x1: 605491.98, y1: 6122350.45, x2: 605265.13, y2: 6122022.04</u>	<u>RW1</u>	<u>0,53</u>	<u>God økologisk tilstand senest 22. december 2021</u> <u>God kemisk tilstand senest 22. december 2021</u>
<u>o3796</u>	<u>Kommune(r): Haderslev</u> <u>Navn: Uden navn</u>	<u>x1: 523507.20, y1: 6122255.34, x2: 523268.99, y2: 6121901.24</u>	<u>RW1</u>	<u>0,57</u>	<u>God økologisk tilstand senest 22. december 2027</u> <u>God kemisk tilstand senest 22. december 2021</u>
<u>c00092</u>	<u>Kommune(r): Randers, Mariagerfjord</u> <u>Navn: Kastbjerg Å, m. kilder v. Ovsgår</u>	<u>x1: 569811.56, y1: 6278623.50, x2: 567590.66, y2: 6281836.32, x3: 568186.78, y3: 6275784.64, x4: 568047.38, y4: 6276029.55, x5: 568222.61, y5: 6276126.54, x6: 568047.38, y6: 6276029.55, x7: 568222.61, y7: 6276126.54, x8: 568187.45, y8: 6275939.70,</u>	<u>RW2</u>	<u>12,57</u>	<u>God økologisk tilstand senest 22. december 2027</u> <u>God kemisk tilstand senest 22. december 2021</u>

		<u>x9: 568047.38,</u> <u>y9: 6276029.55,</u> <u>x10: 566171.58,</u> <u>y10: 6274993.40,</u> <u>x11: 568222.61,</u> <u>y11: 6276126.54,</u> <u>x12: 569811.56,</u> <u>y12: 6278623.50,</u> <u>x13: 569969.97,</u> <u>y13: 6278562.54,</u> <u>x14: 569811.56,</u> <u>y14: 6278623.50</u>			
<u>t261</u>	<u>Kommune(r):</u> <u>Silkeborg</u> <u>Navn:</u> <u>Kildetilløb til</u> <u>sydsiden af T</u>	<u>x1: 533693.63,</u> <u>y1: 6220108.23,</u> <u>x2: 533684.20,</u> <u>y2: 6219985.89</u>	<u>RW1</u>	<u>0,12</u>	<u>God økologisk tilstand</u> <u>senest 22. december</u> <u>2021</u> <u>God kemisk tilstand</u> <u>senest 22. december</u> <u>2021</u>
<u>o10335</u>	<u>Kommune(r):</u> <u>Frederikshavn</u> <u>Navn:</u> <u>Guddalbækken</u>	<u>x1: 588287.43,</u> <u>y1: 6362801.08,</u> <u>x2: 587199.40,</u> <u>y2: 6364625.06</u>	<u>RW1</u>	<u>2,51</u>	<u>God økologisk tilstand</u> <u>senest 22. december</u> <u>2027</u> <u>God kemisk tilstand</u> <u>senest 22. december</u> <u>2021</u>
<u>b00068</u>	<u>Kommune(r):</u> <u>Billund, Vejen</u> <u>Navn:</u> <u>V4 Baldersbæk</u>	<u>x1: 495164.29,</u> <u>y1: 6164172.64,</u> <u>x2: 493862.19,</u> <u>y2: 6164492.96</u>	<u>RW1</u>	<u>1,37</u>	<u>God økologisk tilstand</u> <u>senest 22. december</u> <u>2027</u> <u>God kemisk tilstand</u> <u>senest 22. december</u> <u>2021</u>
<u>o8959</u>	<u>Kommune(r):</u> <u>Brønderslev,</u> <u>Frederikshavn</u> <u>Navn:</u> <u>Voer Å</u>	<u>x1: 579361.98,</u> <u>y1: 6347576.22,</u> <u>x2: 573208.65,</u> <u>y2: 6355692.26</u>	<u>RW2</u>	<u>16,28</u>	<u>God økologisk tilstand</u> <u>senest 22. december</u> <u>2021</u> <u>God kemisk tilstand</u> <u>senest 22. december</u> <u>2021</u>
<u>o3619</u>	<u>Kommune(r):</u> <u>Faaborg-Midtfyn</u> <u>Navn:</u> <u>Tyvholmrenden</u>	<u>x1: 582214.71,</u> <u>y1: 6113630.16,</u> <u>x2: 581338.59,</u> <u>y2: 6113374.13,</u> <u>x3: 580839.60,</u> <u>y3: 6113796.95,</u> <u>x4: 580549.00,</u> <u>y4: 6114308.91,</u> <u>x5: 581338.59,</u> <u>y5: 6113374.13,</u> <u>x6: 580839.60,</u> <u>y6: 6113796.95,</u> <u>x7: 581245.77,</u> <u>y7: 6112917.25,</u>	<u>RW1</u>	<u>3,42</u>	<u>God økologisk tilstand</u> <u>senest 22. december</u> <u>2027</u> <u>God kemisk tilstand</u> <u>senest 22. december</u> <u>2021</u>

		<u>x8: 581338.59,</u> <u>y8: 6113374.13,</u> <u>x9: 580839.60,</u> <u>y9: 6113796.95,</u> <u>x10: 580629.77,</u> <u>y10: 6113691.24</u>			
<u>b00094</u>	Kommune(r): <u>Middelfart</u> Navn: <u>Viby Å</u>	<u>x1: 556429.69,</u> <u>y1: 6146063.64,</u> <u>x2: 555952.01,</u> <u>y2: 6145883.36</u>	<u>RW2</u>	<u>0,54</u>	<u>God økologisk tilstand</u> <u>senest 22. december</u> <u>2021</u> <u>God kemisk tilstand</u> <u>senest 22. december</u> <u>2021</u>
<u>o8615</u>	Kommune(r): <u>Silkeborg, Ikast- Brande</u> Navn: <u>Boest Bæk</u>	<u>x1: 528394.86,</u> <u>y1: 6205775.11,</u> <u>x2: 527191.34,</u> <u>y2: 6206696.65,</u> <u>x3: 528394.86,</u> <u>y3: 6205775.11,</u> <u>x4: 528111.83,</u> <u>y4: 6205685.75,</u> <u>x5: 528395.86,</u> <u>y5: 6205774.99,</u> <u>x6: 528394.86,</u> <u>y6: 6205775.11</u>	<u>RW2</u>	<u>2</u>	<u>God økologisk tilstand</u> <u>senest 22. december</u> <u>2027</u> <u>God kemisk tilstand</u> <u>senest 22. december</u> <u>2021</u>
<u>ode 1.14 284</u>	Kommune(r): <u>Faaborg-Midtfyn, Nyborg</u> Navn: <u>Uden navn</u>	<u>x1: 602626.65,</u> <u>y1: 6121690.57,</u> <u>x2: 601499.83,</u> <u>y2: 6122051.68</u>	<u>RW1</u>	<u>1,34</u>	<u>God økologisk tilstand</u> <u>senest 22. december</u> <u>2021</u> <u>God kemisk tilstand</u> <u>senest 22. december</u> <u>2021</u>
<u>o9923</u>	Kommune(r): <u>Norrdjurs</u> Navn: <u>Saltbæk - Nedre løb, nedstr.</u>	<u>x1: 618914.60,</u> <u>y1: 6255068.05,</u> <u>x2: 618264.47,</u> <u>y2: 6255429.43</u>	<u>RW5</u>	<u>0,77</u>	<u>God økologisk tilstand</u> <u>senest 22. december</u> <u>2027</u> <u>God kemisk tilstand</u> <u>senest 22. december</u> <u>2021</u>
<u>o3822</u>	Kommune(r): <u>Haderslev</u> Navn: <u>Uden navn</u>	<u>x1: 499206.38,</u> <u>y1: 6122986.75,</u> <u>x2: 497140.62,</u> <u>y2: 6122505.70</u>	<u>RW1</u>	<u>3,28</u>	<u>God økologisk tilstand</u> <u>senest 22. december</u> <u>2021</u> <u>God kemisk tilstand</u> <u>senest 22. december</u> <u>2021</u>
<u>o7028</u>	Kommune(r): <u>Lemvig</u> Navn: <u>Grydsbæk</u>	<u>x1: 449182.70,</u> <u>y1: 6266563.31,</u> <u>x2: 447452.37,</u> <u>y2: 6268135.21</u>	<u>RW1</u>	<u>3,26</u>	<u>God økologisk tilstand</u> <u>senest 22. december</u> <u>2027</u> <u>God kemisk tilstand</u> <u>senest 22. december</u> <u>2021</u>

<u>o6046</u>	Kommune(r): <u>Silkeborg</u> Navn: <u>Vl. vest for Laven</u>	x1: <u>543119.80,</u> y1: <u>6221058.59,</u> x2: <u>542632.85,</u> y2: <u>6220257.99</u>	<u>RW1</u>	<u>1,15</u>	<u>God økologisk tilstand</u> <u>senest 22. december</u> <u>2021</u> <u>God kemisk tilstand</u> <u>senest 22. december</u> <u>2021</u>
<u>o8212 c</u>	Kommune(r): <u>Tønder, Esbjerg</u> Navn: <u>Uden navn</u>	x1: <u>490644.65,</u> y1: <u>6120063.29,</u> x2: <u>486981.92,</u> y2: <u>6121223.93</u>	<u>RW2</u>	<u>4,04</u>	<u>God økologisk tilstand</u> <u>senest 22. december</u> <u>2027</u> <u>God kemisk tilstand</u> <u>senest 22. december</u> <u>2021</u>
<u>o6042</u>	Kommune(r): <u>Skanderborg</u> Navn: <u>Hyltebæk -</u> <u>Vissinglund - SØ.</u>	x1: <u>554631.01,</u> y1: <u>6220283.45,</u> x2: <u>553868.36,</u> y2: <u>6220958.40,</u> x3: <u>554670.93,</u> y3: <u>6220106.05,</u> x4: <u>554631.01,</u> y4: <u>6220283.45,</u> x5: <u>554688.50,</u> y5: <u>6220825.69,</u> x6: <u>554300.87,</u> y6: <u>6220957.85,</u> x7: <u>554688.50,</u> y7: <u>6220825.69,</u> x8: <u>554416.69,</u> y8: <u>6221122.45,</u> x9: <u>554631.01,</u> y9: <u>6220283.45,</u> x10: <u>554688.50,</u> y10: <u>6220825.69</u>	<u>RW1</u>	<u>2,78</u>	<u>God økologisk tilstand</u> <u>senest 22. december</u> <u>2021</u> <u>God kemisk tilstand</u> <u>senest 22. december</u> <u>2021</u>
<u>o4398 b</u>	Kommune(r): <u>Middelfart</u> Navn: <u>Sletterød Bæk</u>	x1: <u>566494.87,</u> y1: <u>6143512.43,</u> x2: <u>564970.87,</u> y2: <u>6144154.70</u>	<u>RW1</u>	<u>1,87</u>	<u>God økologisk tilstand</u> <u>senest 22. december</u> <u>2021</u> <u>God kemisk tilstand</u> <u>senest 22. december</u> <u>2021</u>
<u>c00514</u>	Kommune(r): <u>Viborg,</u> <u>Mariagerfjord</u> Navn: <u>Klejtrup Bæk</u>	x1: <u>544850.01,</u> y1: <u>6270262.97,</u> x2: <u>539538.91,</u> y2: <u>6270809.63</u>	<u>RW2</u>	<u>7,82</u>	<u>God økologisk tilstand</u> <u>senest 22. december</u> <u>2021</u> <u>God kemisk tilstand</u> <u>senest 22. december</u> <u>2021</u>
<u>c00518</u>	Kommune(r): <u>Esbjerg, Vejen</u> Navn: <u>Uden navn</u>	x1: <u>491462.40,</u> y1: <u>6149738.06,</u> x2: <u>487489.41,</u> y2: <u>6148402.03,</u> x3: <u>491892.46,</u> y3: <u>6149516.79,</u>	<u>RW2</u>	<u>7,68</u>	<u>God økologisk tilstand</u> <u>senest 22. december</u> <u>2021</u> <u>God kemisk tilstand</u>

		x4: <u>491462.40</u> , y4: <u>6149738.06</u> , x5: <u>491950.56</u> , y5: <u>6150202.25</u> , x6: <u>491462.40</u> , y6: <u>6149738.06</u> , x7: <u>491998.05</u> , y7: <u>6150255.03</u> , x8: <u>491950.56</u> , y8: <u>6150202.25</u> , x9: <u>492294.30</u> , y9: <u>6149945.38</u> , x10: <u>491950.56</u> , y10: <u>6150202.25</u>			<u>senest 22. december 2021</u>
<u>o8794_b</u>	Kommune(r): <u>Holstebro</u> Navn: <u>Støvlbæk - Vemb</u>	x1: <u>459738.34</u> , y1: <u>6245904.24</u> , x2: <u>457706.42</u> , y2: <u>6245300.09</u>	<u>RW2</u>	<u>2,38</u>	<u>God økologisk tilstand senest 22. december 2027</u> <u>God kemisk tilstand senest 22. december 2021</u>
<u>o8026</u>	Kommune(r): <u>Hjørring</u> Navn: <u>Nejst Bæk</u>	x1: <u>556772.39</u> , y1: <u>6376673.71</u> , x2: <u>554274.28</u> , y2: <u>6375380.47</u>	<u>RW1</u>	<u>4,02</u>	<u>God økologisk tilstand senest 22. december 2027</u> <u>God kemisk tilstand senest 22. december 2021</u>
<u>o10264</u>	Kommune(r): <u>Favrskov</u> Navn: <u>Hassager Bæk</u>	x1: <u>556762.09</u> , y1: <u>6241485.59</u> , x2: <u>556340.00</u> , y2: <u>6242014.48</u>	<u>RW1</u>	<u>0,77</u>	<u>God økologisk tilstand senest 22. december 2021</u> <u>God kemisk tilstand senest 22. december 2021</u>
<u>rin_1.4_00069</u>	Kommune(r): <u>Holstebro</u> Navn: <u>Bæk ved Idom Mejeriby</u>	x1: <u>469307.15</u> , y1: <u>6243088.86</u> , x2: <u>468324.85</u> , y2: <u>6243261.87</u>	<u>RW1</u>	<u>1,02</u>	<u>God økologisk tilstand senest 22. december 2027</u> <u>God kemisk tilstand senest 22. december 2021</u>
<u>o10424</u>	Kommune(r): <u>Hedensted</u> Navn: <u>Tilløb fra Nørreskov</u>	x1: <u>560803.60</u> , y1: <u>6175783.47</u> , x2: <u>559232.56</u> , y2: <u>6175748.13</u>	<u>RW2</u>	<u>1,95</u>	<u>God økologisk tilstand senest 22. december 2021</u> <u>God kemisk tilstand senest 22. december 2021</u>
<u>c00009</u>	Kommune(r): <u>Vejle</u> Navn: <u>Egtved Å</u>	x1: <u>517871.25</u> , y1: <u>6167078.07</u> , x2: <u>517191.21</u> , y2: <u>6165572.90</u>	<u>RW2</u>	<u>2,18</u>	<u>God økologisk tilstand senest 22. december 2027</u> <u>God kemisk tilstand</u>

					<u>senest 22. december 2021</u>
<u>c00355</u>	<u>Kommune(r):</u> <u>Vejle</u> <u>Navn:</u> <u>Hørup Bæk med tilløb</u>	<u>x1: 531029.16,</u> <u>y1: 6179669.09,</u> <u>x2: 530532.45,</u> <u>y2: 6179744.49,</u> <u>x3: 530815.50,</u> <u>y3: 6179898.85,</u> <u>x4: 531029.16,</u> <u>y4: 6179669.09,</u> <u>x5: 531151.54,</u> <u>y5: 6179650.61,</u> <u>x6: 531029.16,</u> <u>y6: 6179669.09,</u> <u>x7: 531238.63,</u> <u>y7: 6179722.79,</u> <u>x8: 531151.54,</u> <u>y8: 6179650.61,</u> <u>x9: 531280.31,</u> <u>y9: 6179346.80,</u> <u>x10: 531082.18,</u> <u>y10: 6179170.97,</u> <u>x11: 531151.54,</u> <u>y11: 6179650.61,</u> <u>x12: 531280.31,</u> <u>y12: 6179346.80,</u> <u>x13: 531511.09,</u> <u>y13: 6179170.48,</u> <u>x14: 531280.31,</u> <u>y14: 6179346.80</u>	<u>RW2</u>	<u>2,16</u>	<u>God økologisk tilstand senest 22. december 2027</u> <u>God kemisk tilstand senest 22. december 2021</u>
<u>c00119</u>	<u>Kommune(r):</u> <u>Favrskov</u> <u>Navn:</u> <u>Lilleå - Brændmosegrøft - med ti</u>	<u>x1: 562934.05,</u> <u>y1: 6243439.37,</u> <u>x2: 567622.61,</u> <u>y2: 6238656.93,</u> <u>x3: 559936.04,</u> <u>y3: 6245319.00,</u> <u>x4: 560144.33,</u> <u>y4: 6245712.43,</u> <u>x5: 560711.13,</u> <u>y5: 6245121.38,</u> <u>x6: 559936.04,</u> <u>y6: 6245319.00,</u> <u>x7: 560711.13,</u> <u>y7: 6245121.38,</u> <u>x8: 560683.65,</u> <u>y8: 6244889.58,</u> <u>x9: 562934.05,</u> <u>y9: 6243439.37,</u> <u>x10: 562827.67,</u> <u>y10: 6243159.97,</u> <u>x11: 562934.05,</u> <u>y11: 6243439.37,</u> <u>x12: 560711.13,</u> <u>y12: 6245121.38,</u>	<u>RW2</u>	<u>17,11</u>	<u>God økologisk tilstand senest 22. december 2027</u> <u>God kemisk tilstand senest 22. december 2021</u>

		x13: 559936.04, y13: 6245319.00, x14: 558101.84, y14: 6245586.78			
<u>o10385 c</u>	Kommune(r): Faaborg-Midtfyn, Kerteminde, Nyborg Navn: Vindinge Å	x1: 606045.49, y1: 6134422.78, x2: 598303.23, y2: 6131323.84, x3: 606045.49, y3: 6134422.78, x4: 605850.65, y4: 6134309.46, x5: 606248.93, y5: 6134324.47, x6: 606045.49, y6: 6134422.78	RW2	15,58	God økologisk tilstand senest 22. december 2027 God kemisk tilstand senest 22. december 2027
<u>o6921</u>	Kommune(r): Viborg Navn: Nørremølle Å Os Loldrup Sø	x1: 530215.89, y1: 6261744.32, x2: 527597.66, y2: 6261027.57	RW1	3,02	God økologisk tilstand senest 22. december 2027 God kemisk tilstand senest 22. december 2021
<u>t323</u>	Kommune(r): Silkeborg Navn: Kilder ved Alling Sø	x1: 537233.88, y1: 6235820.96, x2: 537211.15, y2: 6235948.52	RW1	0,13	God økologisk tilstand senest 22. december 2021 God kemisk tilstand senest 22. december 2021
<u>o4641</u>	Kommune(r): Middelfart Navn: Sydlige vandløb i Karlskov	x1: 553689.21, y1: 6154934.80, x2: 553176.27, y2: 6154629.32, x3: 553176.27, y3: 6154629.32, x4: 552909.36, y4: 6154406.56, x5: 553176.27, y5: 6154629.32, x6: 552699.53, y6: 6154600.33	RW1	1,49	God økologisk tilstand senest 22. december 2021 God kemisk tilstand senest 22. december 2021
<u>o6151</u>	Kommune(r): Silkeborg, Skanderborg Navn: Vl. ved Tovstrup Østergård	x1: 553263.61, y1: 6225242.86, x2: 553328.48, y2: 6226421.70	RW1	1,34	God økologisk tilstand senest 22. december 2027 God kemisk tilstand senest 22. december 2021
<u>o9583</u>	Kommune(r): Mariagerfjord Navn: Brødens Grøft	x1: 575878.57, y1: 6287871.51, x2: 575816.67, y2: 6286410.33	RW4	1,64	God økologisk tilstand senest 22. december 2027 God kemisk tilstand

					<u>senest 22. december 2021</u>
<u>o7947</u>	<u>Kommune(r):</u> <u>Frederikshavn</u> <u>Navn:</u> <u>Uden navn</u>	<u>x1: 585531.47,</u> <u>y1: 6365775.22,</u> <u>x2: 584972.50,</u> <u>y2: 6366515.07</u>	<u>RW1</u>	<u>1,16</u>	<u>God økologisk tilstand</u> <u>senest 22. december 2021</u> <u>God kemisk tilstand</u> <u>senest 22. december 2021</u>
<u>o720</u>	<u>Kommune(r):</u> <u>Aarhus</u> <u>Navn:</u> <u>Damgård Bæk</u>	<u>x1: 571923.71,</u> <u>y1: 6214180.16,</u> <u>x2: 571744.90,</u> <u>y2: 6213259.14</u>	<u>RW1</u>	<u>1,16</u>	<u>God økologisk tilstand</u> <u>senest 22. december 2027</u> <u>God kemisk tilstand</u> <u>senest 22. december 2021</u>
<u>o6426</u>	<u>Kommune(r):</u> <u>Holstebro</u> <u>Navn:</u> <u>Grønbæk</u>	<u>x1: 480106.21,</u> <u>y1: 6238876.89,</u> <u>x2: 479439.14,</u> <u>y2: 6239858.41</u>	<u>RW1</u>	<u>1,28</u>	<u>God økologisk tilstand</u> <u>senest 22. december 2027</u> <u>God kemisk tilstand</u> <u>senest 22. december 2021</u>
<u>o9978</u>	<u>Kommune(r):</u> <u>Aabenraa</u> <u>Navn:</u> <u>Møllebæk</u>	<u>x1: 531061.41,</u> <u>y1: 6095272.88,</u> <u>x2: 530708.25,</u> <u>y2: 6093975.36</u>	<u>RW1</u>	<u>1,63</u>	<u>God økologisk tilstand</u> <u>senest 22. december 2027</u> <u>God kemisk tilstand</u> <u>senest 22. december 2021</u>
<u>o7952_b</u>	<u>Kommune(r):</u> <u>Hjørring</u> <u>Navn:</u> <u>Uden navn</u>	<u>x1: 550842.01,</u> <u>y1: 6362255.19,</u> <u>x2: 547628.35,</u> <u>y2: 6364540.48</u>	<u>RW1</u>	<u>5,03</u>	<u>God økologisk tilstand</u> <u>senest 22. december 2027</u> <u>God kemisk tilstand</u> <u>senest 22. december 2021</u>
<u>rib 1.10.00414</u>	<u>Kommune(r):</u> <u>Varde</u> <u>Navn:</u> <u>Uden navn</u>	<u>x1: 444374.40,</u> <u>y1: 6162033.41,</u> <u>x2: 443913.66,</u> <u>y2: 6161306.14</u>	<u>RW1</u>	<u>0,94</u>	<u>God økologisk tilstand</u> <u>senest 22. december 2021</u> <u>God kemisk tilstand</u> <u>senest 22. december 2021</u>
<u>o4717_y</u>	<u>Kommune(r):</u> <u>Kolding</u> <u>Navn:</u> <u>Jordrup Bæk</u>	<u>x1: 520950.24,</u> <u>y1: 6156918.67,</u> <u>x2: 517350.23,</u> <u>y2: 6157533.40</u>	<u>RW1</u>	<u>4,45</u>	<u>God økologisk tilstand</u> <u>senest 22. december 2027</u> <u>God kemisk tilstand</u> <u>senest 22. december 2021</u>
<u>rib 1.10.02562</u>	<u>Kommune(r):</u> <u>Haderslev,</u> <u>Aabenraa</u>	<u>x1: 520038.57,</u> <u>y1: 6113521.19,</u>	<u>RW2</u>	<u>2,27</u>	<u>God økologisk tilstand</u> <u>senest 22. december 2027</u>

	<u>Navn:</u> <u>Uden navn</u>	<u>x2: 517993.16,</u> <u>y2: 6113594.28</u>			<u>God kemisk tilstand</u> <u>senest 22. december</u> <u>2021</u>
<u>c00171</u>	<u>Kommune(r):</u> <u>Varde</u> <u>Navn:</u> <u>Hornekær-</u> <u>Kirkevad-Gunderup</u> <u>B</u>	<u>x1: 471503.70,</u> <u>y1: 6174073.38,</u> <u>x2: 470268.03,</u> <u>y2: 6175140.38,</u> <u>x3: 470268.03,</u> <u>y3: 6175140.38,</u> <u>x4: 470190.35,</u> <u>y4: 6174764.55,</u> <u>x5: 470268.03,</u> <u>y5: 6175140.38,</u> <u>x6: 469442.09,</u> <u>y6: 6176112.46</u>	<u>RW2</u>	<u>3,94</u>	<u>God økologisk tilstand</u> <u>senest 22. december</u> <u>2021</u> <u>God kemisk tilstand</u> <u>senest 22. december</u> <u>2021</u>
<u>c00108</u>	<u>Kommune(r):</u> <u>Odder</u> <u>Navn:</u> <u>Stampemølle Bæk</u> <u>m. vl. v. Søkrog</u>	<u>x1: 570539.17,</u> <u>y1: 6204981.78,</u> <u>x2: 568182.47,</u> <u>y2: 6204833.08,</u> <u>x3: 570539.17,</u> <u>y3: 6204981.78,</u> <u>x4: 570331.26,</u> <u>y4: 6205035.44,</u> <u>x5: 572379.05,</u> <u>y5: 6204905.96,</u> <u>x6: 570539.17,</u> <u>y6: 6204981.78</u>	<u>RW2</u>	<u>5,58</u>	<u>God økologisk tilstand</u> <u>senest 22. december</u> <u>2027</u> <u>God kemisk tilstand</u> <u>senest 22. december</u> <u>2021</u>
<u>o6870_x</u>	<u>Kommune(r):</u> <u>Lemvig</u> <u>Navn:</u> <u>Elbæk</u>	<u>x1: 462961.20,</u> <u>y1: 6259854.77,</u> <u>x2: 460583.72,</u> <u>y2: 6259396.47</u>	<u>RW1</u>	<u>2,6</u>	<u>God økologisk tilstand</u> <u>senest 22. december</u> <u>2027</u> <u>God kemisk tilstand</u> <u>senest 22. december</u> <u>2021</u>
<u>b00060</u>	<u>Kommune(r):</u> <u>Morsø</u> <u>Navn:</u> <u>Uden navn</u>	<u>x1: 486928.86,</u> <u>y1: 6294638.55,</u> <u>x2: 487661.23,</u> <u>y2: 6296435.07</u>	<u>RW1</u>	<u>2,16</u>	<u>God økologisk tilstand</u> <u>senest 22. december</u> <u>2027</u> <u>God kemisk tilstand</u> <u>senest 22. december</u> <u>2021</u>
<u>o8342_c</u>	<u>Kommune(r):</u> <u>Esbjerg</u> <u>Navn:</u> <u>Ilsted Å</u>	<u>x1: 488600.57,</u> <u>y1: 6144206.86,</u> <u>x2: 480428.62,</u> <u>y2: 6148658.64</u>	<u>RW2</u>	<u>10,06</u>	<u>God økologisk tilstand</u> <u>senest 22. december</u> <u>2027</u> <u>God kemisk tilstand</u> <u>senest 22. december</u> <u>2027</u>
<u>o9962</u>	<u>Kommune(r):</u> <u>Jammerbugt</u> <u>Navn:</u>	<u>x1: 538698.20,</u> <u>y1: 6331536.58,</u> <u>x2: 535465.37,</u> <u>y2: 6333616.88</u>	<u>RW5</u>	<u>4,84</u>	<u>God økologisk tilstand</u> <u>senest 22. december</u> <u>2027</u> <u>God kemisk tilstand</u>

	<u>Langeslund Kanal / Fannegrøft</u>				<u>senest 22. december 2021</u>
<u>o10010 b</u>	<u>Kommune(r): Faaborg-Midtfyn</u> <u>Navn: Mejerirenden</u>	<u>x1: 587198.91, y1: 6122485.35, x2: 586755.18, y2: 6121967.79</u>	<u>RW1</u>	<u>0,9</u>	<u>God økologisk tilstand senest 22. december 2027</u> <u>God kemisk tilstand senest 22. december 2021</u>
<u>o7616</u>	<u>Kommune(r): Aalborg</u> <u>Navn: Uden navn</u>	<u>x1: 529055.93, y1: 6313433.46, x2: 528015.86, y2: 6314591.71</u>	<u>RW1</u>	<u>1,9</u>	<u>God økologisk tilstand senest 22. december 2027</u> <u>God kemisk tilstand senest 22. december 2021</u>
<u>rib 1.11.02180</u>	<u>Kommune(r): Kolding</u> <u>Navn: Uden navn</u>	<u>x1: 534695.00, y1: 6144001.52, x2: 534863.66, y2: 6145176.33</u>	<u>RW2</u>	<u>1,32</u>	<u>God økologisk tilstand senest 22. december 2021</u> <u>God kemisk tilstand senest 22. december 2021</u>
<u>o8699</u>	<u>Kommune(r): Silkeborg</u> <u>Navn: Voel Bæk</u>	<u>x1: 543690.27, y1: 6227860.21, x2: 542492.84, y2: 6229020.64, x3: 543769.78, y3: 6227683.15, x4: 543690.27, y4: 6227860.21, x5: 544749.42, y5: 6227650.04, x6: 543690.27, y6: 6227860.21</u>	<u>RW2</u>	<u>3,23</u>	<u>God økologisk tilstand senest 22. december 2027</u> <u>God kemisk tilstand senest 22. december 2021</u>
<u>o8646</u>	<u>Kommune(r): Aarhus</u> <u>Navn: Giberå</u>	<u>x1: 576202.78, y1: 6215091.61, x2: 575154.14, y2: 6214474.22, x3: 574364.50, y3: 6214132.71, x4: 574354.33, y4: 6214306.46, x5: 575154.14, y5: 6214474.22, x6: 575052.77, y6: 6214500.22, x7: 575154.14, y7: 6214474.22, x8: 574354.33, y8: 6214306.46, x9: 574354.33, y9: 6214306.46, x10: 573662.08,</u>	<u>RW2</u>	<u>5,38</u>	<u>God økologisk tilstand senest 22. december 2021</u> <u>God kemisk tilstand senest 22. december 2027</u>

		<u>y10: 6214093.72,</u> <u>x11: 576223.99,</u> <u>y11: 6214943.62,</u> <u>x12: 576202.78,</u> <u>y12: 6215091.61,</u> <u>x13: 576229.53,</u> <u>y13: 6215119.32,</u> <u>x14: 576202.78,</u> <u>y14: 6215091.61,</u> <u>x15: 576421.53,</u> <u>y15: 6214820.56,</u> <u>x16: 576229.53,</u> <u>y16: 6215119.32,</u> <u>x17: 576478.25,</u> <u>y17: 6215378.25,</u> <u>x18: 576229.53,</u> <u>y18: 6215119.32</u>			
<u>o4812 x</u>	<u>Kommune(r):</u> <u>Vejle</u> <u>Navn:</u> <u>Hejlskov Bæk</u>	<u>x1: 520155.22,</u> <u>y1: 6163125.90,</u> <u>x2: 519154.75,</u> <u>y2: 6162237.19</u>	<u>RW1</u>	<u>1,9</u>	<u>God økologisk tilstand</u> <u>senest 22. december</u> <u>2027</u> <u>God kemisk tilstand</u> <u>senest 22. december</u> <u>2021</u>
<u>o3729</u>	<u>Kommune(r):</u> <u>Faaborg-Midtfyn</u> <u>Navn:</u> <u>Kirkelungbækken</u>	<u>x1: 585018.20,</u> <u>y1: 6119402.44,</u> <u>x2: 584142.31,</u> <u>y2: 6120020.43</u>	<u>RW1</u>	<u>1,46</u>	<u>God økologisk tilstand</u> <u>senest 22. december</u> <u>2027</u> <u>God kemisk tilstand</u> <u>senest 22. december</u> <u>2021</u>
<u>c00096</u>	<u>Kommune(r):</u> <u>Nyborg</u> <u>Navn:</u> <u>Gammelbæk</u>	<u>x1: 603611.74,</u> <u>y1: 6123551.12,</u> <u>x2: 603006.55,</u> <u>y2: 6123261.22,</u> <u>x3: 602781.92,</u> <u>y3: 6123156.57,</u> <u>x4: 602599.53,</u> <u>y4: 6123127.70,</u> <u>x5: 602803.81,</u> <u>y5: 6123162.70,</u> <u>x6: 602781.92,</u> <u>y6: 6123156.57,</u> <u>x7: 602732.21,</u> <u>y7: 6123100.34,</u> <u>x8: 602803.81,</u> <u>y8: 6123162.70,</u> <u>x9: 602948.02,</u> <u>y9: 6123221.77,</u> <u>x10: 602803.81,</u> <u>y10: 6123162.70,</u> <u>x11: 603006.55,</u> <u>y11: 6123261.22,</u> <u>x12: 602948.02,</u>	<u>RW1</u>	<u>3,04</u>	<u>God økologisk tilstand</u> <u>senest 22. december</u> <u>2021</u> <u>God kemisk tilstand</u> <u>senest 22. december</u> <u>2021</u>

		<u>y12: 6123221.77,</u> <u>x13: 603006.55,</u> <u>y13: 6123261.22,</u> <u>x14: 602960.21,</u> <u>y14: 6123350.51,</u> <u>x15: 603142.21,</u> <u>y15: 6122976.05,</u> <u>x16: 602948.02,</u> <u>y16: 6123221.77,</u> <u>x17: 602781.92,</u> <u>y17: 6123156.57,</u> <u>x18: 602599.98,</u> <u>y18: 6123109.99,</u> <u>x19: 603651.74,</u> <u>y19: 6123748.51,</u> <u>x20: 603455.93,</u> <u>y20: 6123809.06,</u> <u>x21: 603611.74,</u> <u>y21: 6123551.12,</u> <u>x22: 603651.74,</u> <u>y22: 6123748.51,</u> <u>x23: 603738.36,</u> <u>y23: 6123791.09,</u> <u>x24: 603651.74,</u> <u>y24: 6123748.51,</u> <u>x25: 603611.74,</u> <u>y25: 6123551.12,</u> <u>x26: 604029.37,</u> <u>y26: 6123247.22</u>			
<u>o4141</u>	<u>Kommune(r):</u> <u>Kolding</u> <u>Navn:</u> <u>Uden navn</u>	<u>x1: 536517.29,</u> <u>y1: 6134150.31,</u> <u>x2: 536494.66,</u> <u>y2: 6135234.37</u>	<u>RW1</u>	<u>1,26</u>	<u>God økologisk tilstand</u> <u>senest 22. december</u> <u>2027</u> <u>God kemisk tilstand</u> <u>senest 22. december</u> <u>2021</u>
<u>o8546 a</u>	<u>Kommune(r):</u> <u>Hedensted</u> <u>Navn:</u> <u>Tilløb til Ølsted Å</u>	<u>x1: 549991.00,</u> <u>y1: 6184247.40,</u> <u>x2: 548901.19,</u> <u>y2: 6185694.24</u>	<u>RW2</u>	<u>2,08</u>	<u>God økologisk tilstand</u> <u>senest 22. december</u> <u>2027</u> <u>God kemisk tilstand</u> <u>senest 22. december</u> <u>2021</u>
<u>o8969 c</u>	<u>Kommune(r):</u> <u>Hjørring</u> <u>Navn:</u> <u>Uggerby Å</u>	<u>x1: 572457.55,</u> <u>y1: 6370200.98,</u> <u>x2: 572346.20,</u> <u>y2: 6370628.61,</u> <u>x3: 572418.50,</u> <u>y3: 6370877.99,</u> <u>x4: 572346.20,</u> <u>y4: 6370628.61,</u> <u>x5: 572593.69,</u> <u>y5: 6370615.72,</u>	<u>RW2</u>	<u>1,03</u>	<u>God økologisk tilstand</u> <u>senest 22. december</u> <u>2027</u> <u>God kemisk tilstand</u> <u>senest 22. december</u> <u>2021</u>

		x6: <u>572346.20,</u> y6: <u>6370628.61</u>			
<u>o4639</u>	Kommune(r): <u>Vejen</u> Navn: <u>Uden navn</u>	x1: <u>514656.49,</u> y1: <u>6154900.34,</u> x2: <u>512034.89,</u> y2: <u>6153702.22</u>	<u>RW1</u>	<u>4,35</u>	<u>God økologisk tilstand</u> <u>senest 22. december</u> <u>2027</u> <u>God kemisk tilstand</u> <u>senest 22. december</u> <u>2021</u>
<u>o3679 b</u>	Kommune(r): <u>Faaborg-Midtfyn</u> Navn: <u>Afløb fra Fjellebro</u>	x1: <u>592166.11,</u> y1: <u>6115709.90,</u> x2: <u>591666.04,</u> y2: <u>6116793.73</u>	<u>RW1</u>	<u>1,64</u>	<u>God økologisk tilstand</u> <u>senest 22. december</u> <u>2021</u> <u>God kemisk tilstand</u> <u>senest 22. december</u> <u>2021</u>
<u>rib 1.11.02257</u>	Kommune(r): <u>Haderslev</u> Navn: <u>Uden navn</u>	x1: <u>538156.12,</u> y1: <u>6134642.13,</u> x2: <u>538335.30,</u> y2: <u>6133975.08</u>	<u>RW1</u>	<u>1,06</u>	<u>God økologisk tilstand</u> <u>senest 22. december</u> <u>2021</u> <u>God kemisk tilstand</u> <u>senest 22. december</u> <u>2021</u>
<u>c00158</u>	Kommune(r): <u>Varde</u> Navn: <u>Uden navn</u>	x1: <u>478841.30,</u> y1: <u>6174041.11,</u> x2: <u>477286.87,</u> y2: <u>6176930.79,</u> x3: <u>477641.34,</u> y3: <u>6173230.29,</u> x4: <u>478841.30,</u> y4: <u>6174041.11,</u> x5: <u>479142.84,</u> y5: <u>6174299.07,</u> x6: <u>478841.30,</u> y6: <u>6174041.11</u>	<u>RW2</u>	<u>6,26</u>	<u>God økologisk tilstand</u> <u>senest 22. december</u> <u>2027</u> <u>God kemisk tilstand</u> <u>senest 22. december</u> <u>2021</u>
<u>o7860 a</u>	Kommune(r): <u>Brønderslev,</u> <u>Frederikshavn</u> Navn: <u>Uden navn</u>	x1: <u>576156.41,</u> y1: <u>6346570.53,</u> x2: <u>574302.73,</u> y2: <u>6346153.10,</u> x3: <u>574991.92,</u> y3: <u>6345549.09,</u> x4: <u>576156.41,</u> y4: <u>6346570.53,</u> x5: <u>576631.27,</u> y5: <u>6347095.39,</u> x6: <u>576156.41,</u> y6: <u>6346570.53</u>	<u>RW1</u>	<u>4,51</u>	<u>God økologisk tilstand</u> <u>senest 22. december</u> <u>2027</u> <u>God kemisk tilstand</u> <u>senest 22. december</u> <u>2021</u>
<u>o7234 x</u>	Kommune(r): <u>Skive</u> Navn: <u>Kilde Eskær Skov</u>	x1: <u>507997.16,</u> y1: <u>6283080.01,</u> x2: <u>507723.31,</u> y2: <u>6284282.45,</u> x3: <u>507997.16,</u> y3: <u>6283080.01,</u> x4: <u>507489.37,</u>	<u>RW1</u>	<u>2,34</u>	<u>God økologisk tilstand</u> <u>senest 22. december</u> <u>2027</u> <u>God kemisk tilstand</u> <u>senest 22. december</u> <u>2021</u>

		<u>y4: 6283515.06,</u> <u>x5: 508245.39,</u> <u>y5: 6282932.86,</u> <u>x6: 507997.16,</u> <u>y6: 6283080.01</u>			
<u>o4481</u>	<u>Kommune(r):</u> <u>Kolding</u> <u>Navn:</u> <u>Drabæks Mølle Å</u>	<u>x1: 518073.24,</u> <u>y1: 6147665.14,</u> <u>x2: 516585.33,</u> <u>y2: 6147021.81</u>	<u>RW1</u>	<u>1,78</u>	<u>God økologisk tilstand</u> <u>senest 22. december</u> <u>2027</u> <u>God kemisk tilstand</u> <u>senest 22. december</u> <u>2021</u>
<u>rib 1.10.00595</u>	<u>Kommune(r):</u> <u>Varde</u> <u>Navn:</u> <u>Uden navn</u>	<u>x1: 472425.88,</u> <u>y1: 6176938.50,</u> <u>x2: 472070.09,</u> <u>y2: 6175736.79</u>	<u>RW2</u>	<u>1,78</u>	<u>God økologisk tilstand</u> <u>senest 22. december</u> <u>2027</u> <u>God kemisk tilstand</u> <u>senest 22. december</u> <u>2021</u>
<u>o6469</u>	<u>Kommune(r):</u> <u>Favrskov</u> <u>Navn:</u> <u>Vivild Bæk - Nedre løb</u>	<u>x1: 563664.82,</u> <u>y1: 6240569.72,</u> <u>x2: 563389.71,</u> <u>y2: 6241213.08</u>	<u>RW1</u>	<u>0,78</u>	<u>God økologisk tilstand</u> <u>senest 22. december</u> <u>2021</u> <u>God kemisk tilstand</u> <u>senest 22. december</u> <u>2021</u>
<u>o7009</u>	<u>Kommune(r):</u> <u>Viborg</u> <u>Navn:</u> <u>Vandløb Tårupgård</u>	<u>x1: 517197.16,</u> <u>y1: 6266374.57,</u> <u>x2: 516605.77,</u> <u>y2: 6266327.84</u>	<u>RW1</u>	<u>0,62</u>	<u>God økologisk tilstand</u> <u>senest 22. december</u> <u>2021</u> <u>God kemisk tilstand</u> <u>senest 22. december</u> <u>2021</u>
<u>o6991</u>	<u>Kommune(r):</u> <u>Viborg</u> <u>Navn:</u> <u>Tilløb</u> <u>Skovkærbækken</u>	<u>x1: 532854.79,</u> <u>y1: 6265003.66,</u> <u>x2: 532112.22,</u> <u>y2: 6264362.53,</u> <u>x3: 532112.22,</u> <u>y3: 6264362.53,</u> <u>x4: 531650.68,</u> <u>y4: 6263549.35,</u> <u>x5: 532112.22,</u> <u>y5: 6264362.53,</u> <u>x6: 531761.12,</u> <u>y6: 6264555.87</u>	<u>RW1</u>	<u>2,47</u>	<u>God økologisk tilstand</u> <u>senest 22. december</u> <u>2027</u> <u>God kemisk tilstand</u> <u>senest 22. december</u> <u>2021</u>
<u>t406</u>	<u>Kommune(r):</u> <u>Viborg</u> <u>Navn:</u> <u>Kvols Bæk</u>	<u>x1: 518510.89,</u> <u>y1: 6264770.54,</u> <u>x2: 518054.16,</u> <u>y2: 6264873.71</u>	<u>RW1</u>	<u>0,5</u>	<u>God økologisk tilstand</u> <u>senest 22. december</u> <u>2021</u> <u>God kemisk tilstand</u> <u>senest 22. december</u> <u>2021</u>
<u>rib 1.10.01189</u>	<u>Kommune(r):</u> <u>Vejen</u>	<u>x1: 491726.68,</u> <u>y1: 6159895.88,</u>	<u>RW1</u>	<u>1,62</u>	<u>God økologisk tilstand</u> <u>senest 22. december</u>

	Navn: Uden navn	x2: <u>490602.88,</u> y2: <u>6159443.83</u>			<u>2027</u> God kemisk tilstand senest 22. december <u>2021</u>
<u>o7447</u>	Kommune(r): Rebild Navn: Haslevgårds Å	x1: <u>568018.51,</u> y1: <u>6297419.63,</u> x2: <u>568747.75,</u> y2: <u>6298604.88</u>	<u>RW1</u>	<u>1,63</u>	<u>God økologisk tilstand</u> senest 22. december <u>2027</u> <u>God kemisk tilstand</u> senest 22. december <u>2021</u>
<u>o5599</u>	Kommune(r): Ringkøbing-Skjern Navn: Hjørtarp Bæk	x1: <u>479573.49,</u> y1: <u>6204147.01,</u> x2: <u>479944.38,</u> y2: <u>6201690.27</u>	<u>RW1</u>	<u>3,25</u>	<u>God økologisk tilstand</u> senest 22. december <u>2027</u> <u>God kemisk tilstand</u> senest 22. december <u>2021</u>
<u>o6355</u>	Kommune(r): Favrskov Navn: Hammel Skov Bæk	x1: <u>553934.92,</u> y1: <u>6236894.41,</u> x2: <u>553647.88,</u> y2: <u>6236453.75</u>	<u>RW1</u>	<u>0,67</u>	<u>God økologisk tilstand</u> senest 22. december <u>2027</u> <u>God kemisk tilstand</u> senest 22. december <u>2021</u>
<u>o4995</u>	Kommune(r): Vejle Navn: Uden navn	x1: <u>532815.64,</u> y1: <u>6170613.85,</u> x2: <u>532139.75,</u> y2: <u>6170623.29</u>	<u>RW1</u>	<u>0,85</u>	<u>God økologisk tilstand</u> senest 22. december <u>2021</u> <u>God kemisk tilstand</u> senest 22. december <u>2021</u>
<u>o7571</u>	Kommune(r): Thisted Navn: Faldbæk	x1: <u>476315.03,</u> y1: <u>6309804.78,</u> x2: <u>475904.14,</u> y2: <u>6309343.09</u>	<u>RW1</u>	<u>0,68</u>	<u>God økologisk tilstand</u> senest 22. december <u>2021</u> <u>God kemisk tilstand</u> senest 22. december <u>2021</u>
<u>o4848</u>	Kommune(r): Vejle Navn: Tilløb til Dybdal Bæk f. Ran	x1: <u>545290.14,</u> y1: <u>6163791.06,</u> x2: <u>544369.59,</u> y2: <u>6164277.40,</u> x3: <u>544369.59,</u> y3: <u>6164277.40,</u> x4: <u>543636.72,</u> y4: <u>6164741.38,</u> x5: <u>544369.59,</u> y5: <u>6164277.40,</u> x6: <u>543831.84,</u> y6: <u>6164059.84</u>	<u>RW1</u>	<u>2,74</u>	<u>God økologisk tilstand</u> senest 22. december <u>2021</u> <u>God kemisk tilstand</u> senest 22. december <u>2021</u>
<u>o6077</u>	Kommune(r): Ringkøbing-Skjern	x1: <u>473100.90,</u> y1: <u>6221650.61,</u>	<u>RW1</u>	<u>1,86</u>	<u>God økologisk tilstand</u> senest 22. december

	Navn: Tilløb til Feldbæk ved Sandb	x2: <u>471377.72,</u> y2: <u>6222228.75</u>			<u>2021</u> God kemisk tilstand senest 22. december <u>2021</u>
<u>o8673</u>	Kommune(r): Aarhus Navn: Lyngbygård Å	x1: <u>566078.00,</u> y1: <u>6222297.63,</u> x2: <u>565617.35,</u> y2: <u>6222382.70</u>	RW2	<u>0,77</u>	God økologisk tilstand senest 22. december <u>2021</u> God kemisk tilstand senest 22. december <u>2021</u>
<u>o5044</u>	Kommune(r): Varde Navn: Ovenbøl Bæk	x1: <u>469327.85,</u> y1: <u>6172496.75,</u> x2: <u>472927.40,</u> y2: <u>6169179.79</u>	RW1	<u>5,85</u>	God økologisk tilstand senest 22. december <u>2027</u> God kemisk tilstand senest 22. december <u>2021</u>
<u>rib 1.11.02921</u>	Kommune(r): Sønderborg Navn: Uden navn	x1: <u>558681.97,</u> y1: <u>6095729.44,</u> x2: <u>557710.14,</u> y2: <u>6095561.23</u>	RW1	<u>1,03</u>	God økologisk tilstand senest 22. december <u>2021</u> God kemisk tilstand senest 22. december <u>2021</u>
<u>o7955 b</u>	Kommune(r): Hjørring Navn: Stensbæk	x1: <u>574712.79,</u> y1: <u>6366366.97,</u> x2: <u>571601.76,</u> y2: <u>6367514.73,</u> x3: <u>575800.31,</u> y3: <u>6366095.55,</u> x4: <u>574712.79,</u> y4: <u>6366366.97,</u> x5: <u>576177.45,</u> y5: <u>6364994.85,</u> x6: <u>574712.79,</u> y6: <u>6366366.97</u>	RW1	<u>7,31</u>	God økologisk tilstand senest 22. december <u>2027</u> God kemisk tilstand senest 22. december <u>2021</u>
<u>o8707</u>	Kommune(r): Aarhus Navn: Skæring Bæk	x1: <u>581121.28,</u> y1: <u>6232058.18,</u> x2: <u>580238.43,</u> y2: <u>6232566.99</u>	RW2	<u>1,16</u>	God økologisk tilstand senest 22. december <u>2027</u> God kemisk tilstand senest 22. december <u>2021</u>
<u>o8036</u>	Kommune(r): Hjørring Navn: Rødemølle Bæk	x1: <u>566091.86,</u> y1: <u>6375302.94,</u> x2: <u>567522.29,</u> y2: <u>6378647.12,</u> x3: <u>567522.29,</u> y3: <u>6378647.12,</u> x4: <u>566567.38,</u> y4: <u>6378132.97,</u> x5: <u>567522.29,</u>	RW1	<u>8,11</u>	God økologisk tilstand senest 22. december <u>2027</u> God kemisk tilstand senest 22. december <u>2021</u>

		<u>y5: 6378647.12,</u> <u>x6: 568064.10,</u> <u>y6: 6379866.00</u>			
<u>o8361 y</u>	<u>Kommune(r):</u> <u>Middelfart</u> <u>Navn:</u> <u>Pavebækken</u>	<u>x1: 560268.25,</u> <u>y1: 6152704.30,</u> <u>x2: 559243.35,</u> <u>y2: 6149063.17</u>	<u>RW2</u>	<u>4,17</u>	<u>God økologisk tilstand</u> <u>senest 22. december</u> <u>2027</u> <u>God kemisk tilstand</u> <u>senest 22. december</u> <u>2027</u>
<u>o285 x</u>	<u>Kommune(r):</u> <u>Esbjerg</u> <u>Navn:</u> <u>Sillebæk</u>	<u>x1: 476056.84,</u> <u>y1: 6148399.91,</u> <u>x2: 474864.95,</u> <u>y2: 6148488.57,</u> <u>x3: 476075.73,</u> <u>y3: 6149267.12,</u> <u>x4: 476056.84,</u> <u>y4: 6148399.91,</u> <u>x5: 476930.38,</u> <u>y5: 6147772.28,</u> <u>x6: 476056.84,</u> <u>y6: 6148399.91</u>	<u>RW1</u>	<u>3,42</u>	<u>God økologisk tilstand</u> <u>senest 22. december</u> <u>2027</u> <u>God kemisk tilstand</u> <u>senest 22. december</u> <u>2021</u>
<u>ode 1.13 486</u>	<u>Kommune(r):</u> <u>Assens, Odense</u> <u>Navn:</u> <u>Ellebækken</u>	<u>x1: 581513.84,</u> <u>y1: 6130128.91,</u> <u>x2: 579803.42,</u> <u>y2: 6131745.28</u>	<u>RW2</u>	<u>3,18</u>	<u>God økologisk tilstand</u> <u>senest 22. december</u> <u>2021</u> <u>God kemisk tilstand</u> <u>senest 22. december</u> <u>2021</u>
<u>o6916</u>	<u>Kommune(r):</u> <u>Randers</u> <u>Navn:</u> <u>Kilder til Mosebro</u> <u>Bæk</u>	<u>x1: 548926.57,</u> <u>y1: 6259868.87,</u> <u>x2: 548974.14,</u> <u>y2: 6260355.47,</u> <u>x3: 548974.14,</u> <u>y3: 6260355.47,</u> <u>x4: 548954.56,</u> <u>y4: 6260659.85,</u> <u>x5: 548974.14,</u> <u>y5: 6260355.47,</u> <u>x6: 548860.34,</u> <u>y6: 6260387.19,</u> <u>x7: 549019.17,</u> <u>y7: 6260367.77,</u> <u>x8: 548974.14,</u> <u>y8: 6260355.47</u>	<u>RW1</u>	<u>0,98</u>	<u>God økologisk tilstand</u> <u>senest 22. december</u> <u>2021</u> <u>God kemisk tilstand</u> <u>senest 22. december</u> <u>2021</u>
<u>o7366</u>	<u>Kommune(r):</u> <u>Morsø</u> <u>Navn:</u> <u>Dueholm Å</u>	<u>x1: 487430.47,</u> <u>y1: 6293002.43,</u> <u>x2: 488882.24,</u> <u>y2: 6293649.52</u>	<u>RW1</u>	<u>2,65</u>	<u>God økologisk tilstand</u> <u>senest 22. december</u> <u>2027</u> <u>God kemisk tilstand</u> <u>senest 22. december</u> <u>2021</u>
<u>o6908</u>	<u>Kommune(r):</u> <u>Randers</u>	<u>x1: 552170.37,</u> <u>y1: 6260683.40,</u>	<u>RW1</u>	<u>3,81</u>	<u>God økologisk tilstand</u> <u>senest 22. december</u>

	Navn: <u>Skals Å's vestlige løb</u>	x2: <u>548926.57,</u> y2: <u>6259868.87</u>			<u>2027</u> <u>God kemisk tilstand senest 22. december 2021</u>
<u>o8939 b</u>	Kommune(r): <u>Thisted</u> Navn: <u>Kløv Å</u>	x1: <u>487220.40,</u> y1: <u>6326403.31,</u> x2: <u>485925.06,</u> y2: <u>6323623.17,</u> x3: <u>485925.06,</u> y3: <u>6323623.17,</u> x4: <u>485903.63,</u> y4: <u>6323628.03,</u> x5: <u>487615.97,</u> y5: <u>6321110.29,</u> x6: <u>485925.06,</u> y6: <u>6323623.17,</u> x7: <u>487618.45,</u> y7: <u>6321114.58,</u> x8: <u>487615.97,</u> y8: <u>6321110.29,</u> x9: <u>487615.97,</u> y9: <u>6321110.29,</u> x10: <u>486790.03,</u> y10: <u>6319872.85</u>	<u>RW2</u>	<u>9,64</u>	<u>God økologisk tilstand senest 22. december 2027</u> <u>God kemisk tilstand senest 22. december 2021</u>
<u>o4813</u>	Kommune(r): <u>Vejen</u> Navn: <u>Uden navn</u>	x1: <u>496018.37,</u> y1: <u>6162768.95,</u> x2: <u>494966.95,</u> y2: <u>6163178.65</u>	<u>RW1</u>	<u>1,18</u>	<u>God økologisk tilstand senest 22. december 2027</u> <u>God kemisk tilstand senest 22. december 2021</u>
<u>o4978</u>	Kommune(r): <u>Varde</u> Navn: <u>Vestterp-Haltrup Bæk</u>	x1: <u>483515.22,</u> y1: <u>6169039.17,</u> x2: <u>483322.84,</u> y2: <u>6170112.93,</u> x3: <u>483515.22,</u> y3: <u>6169039.17,</u> x4: <u>483384.39,</u> y4: <u>6168439.76,</u> x5: <u>484116.62,</u> y5: <u>6169320.76,</u> x6: <u>483515.22,</u> y6: <u>6169039.17</u>	<u>RW1</u>	<u>2,6</u>	<u>God økologisk tilstand senest 22. december 2027</u> <u>God kemisk tilstand senest 22. december 2021</u>
<u>c00213</u>	Kommune(r): <u>Faaborg-Midtfyn</u> Navn: <u>Sallinge Å og Bakkely</u>	x1: <u>597305.15,</u> y1: <u>6121029.68,</u> x2: <u>596727.85,</u> y2: <u>6122158.24,</u> x3: <u>596556.55,</u> y3: <u>6121967.91,</u> x4: <u>596727.85,</u> y4: <u>6122158.24,</u> x5: <u>596727.85,</u> y5: <u>6122158.24,</u>	<u>RW2</u>	<u>2,11</u>	<u>God økologisk tilstand senest 22. december 2027</u> <u>God kemisk tilstand senest 22. december 2027</u>

		x6: <u>596511.63,</u> y6: <u>6122357.91</u>			
<u>o9898</u>	Kommune(r): <u>Ringkøbing-Skjern</u> Navn: <u>Fiskbækkær Bæk</u>	x1: <u>477252.42,</u> y1: <u>6209917.43,</u> x2: <u>476245.25,</u> y2: <u>6210125.14</u>	<u>RW5</u>	<u>1,05</u>	<u>God økologisk tilstand</u> <u>senest 22. december</u> <u>2027</u> <u>God kemisk tilstand</u> <u>senest 22. december</u> <u>2021</u>
<u>o7455</u>	Kommune(r): <u>Rebild</u> Navn: <u>Uden navn</u>	x1: <u>544453.20,</u> y1: <u>6299646.23,</u> x2: <u>543657.49,</u> y2: <u>6298350.31</u>	<u>RW1</u>	<u>1,58</u>	<u>God økologisk tilstand</u> <u>senest 22. december</u> <u>2027</u> <u>God kemisk tilstand</u> <u>senest 22. december</u> <u>2021</u>
<u>t366</u>	Kommune(r): <u>Randers</u> Navn: <u>Fussing Sø-tilløb,</u> <u>fra SV.</u>	x1: <u>553844.48,</u> y1: <u>6258330.98,</u> x2: <u>553845.74,</u> y2: <u>6258275.31</u>	<u>RW1</u>	<u>0,06</u>	<u>God økologisk tilstand</u> <u>senest 22. december</u> <u>2027</u> <u>God kemisk tilstand</u> <u>senest 22. december</u> <u>2021</u>
<u>rin 1.4 00386</u>	Kommune(r): <u>Lemvig</u> Navn: <u>Flynder Å</u> <u>(Havreballe Grøft)</u>	x1: <u>462176.10,</u> y1: <u>6265084.79,</u> x2: <u>463575.64,</u> y2: <u>6263684.60</u>	<u>RW1</u>	<u>3,12</u>	<u>God økologisk tilstand</u> <u>senest 22. december</u> <u>2027</u> <u>God kemisk tilstand</u> <u>senest 22. december</u> <u>2021</u>
<u>o5441</u>	Kommune(r): <u>Horsens</u> Navn: <u>Haldrup Mølleå</u>	x1: <u>560550.21,</u> y1: <u>6192763.78,</u> x2: <u>558085.98,</u> y2: <u>6194435.08</u>	<u>RW1</u>	<u>3,56</u>	<u>God økologisk tilstand</u> <u>senest 22. december</u> <u>2027</u> <u>God kemisk tilstand</u> <u>senest 22. december</u> <u>2021</u>
<u>o8928</u>	Kommune(r): <u>Jammerbugt</u> Navn: <u>Haverslev Mølleå</u>	x1: <u>524785.01,</u> y1: <u>6321114.05,</u> x2: <u>523294.98,</u> y2: <u>6321955.55</u>	<u>RW2</u>	<u>1,95</u>	<u>God økologisk tilstand</u> <u>senest 22. december</u> <u>2027</u> <u>God kemisk tilstand</u> <u>senest 22. december</u> <u>2021</u>
<u>o8143</u>	Kommune(r): <u>Sønderborg</u> Navn: <u>Nordborg Bæk</u>	x1: <u>546894.71,</u> y1: <u>6101622.64,</u> x2: <u>544170.89,</u> y2: <u>6103211.96</u>	<u>RW2</u>	<u>3,33</u>	<u>God økologisk tilstand</u> <u>senest 22. december</u> <u>2027</u> <u>God kemisk tilstand</u> <u>senest 22. december</u> <u>2021</u>
<u>o8379 e x</u>	Kommune(r): <u>Vejen</u>	x1: <u>509587.13,</u> y1: <u>6148695.14,</u>	<u>RW2</u>	<u>4,7</u>	<u>God økologisk tilstand</u> <u>senest 22. december</u> <u>2027</u>

	Navn: <u>Vejen Å</u>	x2: <u>509438.85,</u> y2: <u>6151349.74</u>			<u>God kemisk tilstand</u> <u>senest 22. december</u> <u>2021</u>
<u>aal1.1.0870</u>	Kommune(r): <u>Frederikshavn</u> Navn: <u>Uden navn</u>	x1: <u>584998.42,</u> y1: <u>6361694.51,</u> x2: <u>584958.53,</u> y2: <u>6362862.71,</u> x3: <u>585251.41,</u> y3: <u>6363337.50,</u> x4: <u>584958.53,</u> y4: <u>6362862.71,</u> x5: <u>584958.53,</u> y5: <u>6362862.71,</u> x6: <u>584165.02,</u> y6: <u>6362849.34</u>	<u>RW1</u>	<u>3,24</u>	<u>God økologisk tilstand</u> <u>senest 22. december</u> <u>2027</u> <u>God kemisk tilstand</u> <u>senest 22. december</u> <u>2021</u>
<u>o10115 y</u>	Kommune(r): <u>Vejle</u> Navn: <u>Mølbæk</u>	x1: <u>530356.94,</u> y1: <u>6171282.97,</u> x2: <u>529551.09,</u> y2: <u>6170287.79,</u> x3: <u>529705.44,</u> y3: <u>6169730.02,</u> x4: <u>529551.09,</u> y4: <u>6170287.79,</u> x5: <u>529551.09,</u> y5: <u>6170287.79,</u> x6: <u>529252.38,</u> y6: <u>6170127.29</u>	<u>RW1</u>	<u>2,96</u>	<u>God økologisk tilstand</u> <u>senest 22. december</u> <u>2027</u> <u>God kemisk tilstand</u> <u>senest 22. december</u> <u>2021</u>
<u>o6539</u>	Kommune(r): <u>Syddjurs</u> Navn: <u>Melbæk</u>	x1: <u>594422.90,</u> y1: <u>6240973.31,</u> x2: <u>594253.05,</u> y2: <u>6242057.17,</u> x3: <u>594253.05,</u> y3: <u>6242057.17,</u> x4: <u>594067.18,</u> y4: <u>6241816.05,</u> x5: <u>594427.15,</u> y5: <u>6243327.99,</u> x6: <u>594253.05,</u> y6: <u>6242057.17</u>	<u>RW1</u>	<u>3,28</u>	<u>God økologisk tilstand</u> <u>senest 22. december</u> <u>2027</u> <u>God kemisk tilstand</u> <u>senest 22. december</u> <u>2021</u>
<u>o1198 x</u>	Kommune(r): <u>Skive</u> Navn: <u>Ålbæk</u>	x1: <u>483459.66,</u> y1: <u>6275653.95,</u> x2: <u>483958.79,</u> y2: <u>6274108.13</u>	<u>RW1</u>	<u>2,07</u>	<u>God økologisk tilstand</u> <u>senest 22. december</u> <u>2021</u> <u>God kemisk tilstand</u> <u>senest 22. december</u> <u>2021</u>
<u>o5306</u>	Kommune(r): <u>Hedensted</u> Navn: <u>Kællingegrøften</u>	x1: <u>562674.41,</u> y1: <u>6183539.30,</u> x2: <u>561985.05,</u> y2: <u>6181766.64,</u> x3: <u>562674.41,</u> y3: <u>6183539.30,</u> x4: <u>561431.69,</u>	<u>RW1</u>	<u>4,21</u>	<u>God økologisk tilstand</u> <u>senest 22. december</u> <u>2021</u> <u>God kemisk tilstand</u> <u>senest 22. december</u> <u>2021</u>

		<u>y4: 6183855.17,</u> <u>x5: 562956.89,</u> <u>y5: 6184388.50,</u> <u>x6: 562674.41,</u> <u>y6: 6183539.30</u>			
<u>o671</u>	<u>Kommune(r):</u> <u>Odder, Aarhus</u> <u>Navn:</u> <u>Kragebæk - Øvre</u> <u>dele</u>	<u>x1: 572066.66,</u> <u>y1: 6208606.74,</u> <u>x2: 571625.99,</u> <u>y2: 6208879.16</u>	<u>RW1</u>	<u>0,53</u>	<u>God økologisk tilstand</u> <u>senest 22. december</u> <u>2021</u> <u>God kemisk tilstand</u> <u>senest 22. december</u> <u>2021</u>
<u>o8352_d</u>	<u>Kommune(r):</u> <u>Kolding</u> <u>Navn:</u> <u>Åkær Å</u>	<u>x1: 522716.36,</u> <u>y1: 6150647.99,</u> <u>x2: 521962.50,</u> <u>y2: 6150382.18</u>	<u>RW2</u>	<u>1,24</u>	<u>God økologisk tilstand</u> <u>senest 22. december</u> <u>2027</u> <u>God kemisk tilstand</u> <u>senest 22. december</u> <u>2021</u>
<u>t155</u>	<u>Kommune(r):</u> <u>Horsens</u> <u>Navn:</u> <u>Klokkedal Å</u>	<u>x1: 552950.38,</u> <u>y1: 6185918.34,</u> <u>x2: 553028.59,</u> <u>y2: 6185630.29</u>	<u>RW5</u>	<u>0,38</u>	<u>God økologisk tilstand</u> <u>senest 22. december</u> <u>2027</u> <u>God kemisk tilstand</u> <u>senest 22. december</u> <u>2021</u>
<u>o4659</u>	<u>Kommune(r):</u> <u>Nordfyns</u> <u>Navn:</u> <u>Nyhaveafløbet</u>	<u>x1: 564588.54,</u> <u>y1: 6155575.27,</u> <u>x2: 564219.44,</u> <u>y2: 6155849.64,</u> <u>x3: 564588.54,</u> <u>y3: 6155575.27,</u> <u>x4: 564530.08,</u> <u>y4: 6155278.51,</u> <u>x5: 565027.47,</u> <u>y5: 6155533.79,</u> <u>x6: 564588.54,</u> <u>y6: 6155575.27</u>	<u>RW1</u>	<u>1,38</u>	<u>God økologisk tilstand</u> <u>senest 22. december</u> <u>2027</u> <u>God kemisk tilstand</u> <u>senest 22. december</u> <u>2021</u>
<u>rin_1.2_00332</u>	<u>Kommune(r):</u> <u>Skive</u> <u>Navn:</u> <u>Rødding Å Os</u> <u>Mollerup Sø</u>	<u>x1: 493903.47,</u> <u>y1: 6276176.79,</u> <u>x2: 494023.97,</u> <u>y2: 6273786.98,</u> <u>x3: 493915.63,</u> <u>y3: 6276080.49,</u> <u>x4: 493903.47,</u> <u>y4: 6276176.79,</u> <u>x5: 493903.47,</u> <u>y5: 6276176.79,</u> <u>x6: 492056.91,</u> <u>y6: 6276960.25</u>	<u>RW1</u>	<u>5,94</u>	<u>God økologisk tilstand</u> <u>senest 22. december</u> <u>2021</u> <u>God kemisk tilstand</u> <u>senest 22. december</u> <u>2021</u>
<u>o7878_c</u>	<u>Kommune(r):</u> <u>Frederikshavn</u>	<u>x1: 582797.47,</u> <u>y1: 6347874.84,</u> <u>x2: 581277.12,</u> <u>y2: 6352623.56,</u>	<u>RW1</u>	<u>8,88</u>	<u>God økologisk tilstand</u> <u>senest 22. december</u> <u>2027</u>

	Navn: <u>Siverslet Bæk</u>	x3: <u>581277.12,</u> y3: <u>6352623.56,</u> x4: <u>581152.95,</u> y4: <u>6352830.00,</u> x5: <u>581360.08,</u> y5: <u>6353617.09,</u> x6: <u>581152.95,</u> y6: <u>6352830.00,</u> x7: <u>582032.75,</u> y7: <u>6352858.29,</u> x8: <u>581277.12,</u> y8: <u>6352623.56,</u> x9: <u>581152.95,</u> y9: <u>6352830.00,</u> x10: <u>580578.58,</u> y10: <u>6353697.08</u>			<u>God kemisk tilstand</u> <u>senest 22. december</u> <u>2021</u>
<u>o8617</u>	Kommune(r): <u>Herning</u> Navn: <u>Hjøllund Bæk</u>	x1: <u>496209.27,</u> y1: <u>6207722.54,</u> x2: <u>496116.06,</u> y2: <u>6205013.64</u>	<u>RW2</u>	<u>3,43</u>	<u>God økologisk tilstand</u> <u>senest 22. december</u> <u>2027</u> <u>God kemisk tilstand</u> <u>senest 22. december</u> <u>2021</u>
<u>c00139</u>	Kommune(r): <u>Esbjerg, Varde</u> Navn: <u>Uden navn</u>	x1: <u>475518.96,</u> y1: <u>6155653.88,</u> x2: <u>473918.33,</u> y2: <u>6155603.14</u>	<u>RW1</u>	<u>2</u>	<u>God økologisk tilstand</u> <u>senest 22. december</u> <u>2027</u> <u>God kemisk tilstand</u> <u>senest 22. december</u> <u>2021</u>
<u>o8885</u>	Kommune(r): <u>Morsø</u> Navn: <u>Spang Å</u>	x1: <u>474878.32,</u> y1: <u>6292200.06,</u> x2: <u>472511.48,</u> y2: <u>6292741.92</u>	<u>RW2</u>	<u>3,03</u>	<u>God økologisk tilstand</u> <u>senest 22. december</u> <u>2027</u> <u>God kemisk tilstand</u> <u>senest 22. december</u> <u>2021</u>
<u>o8660</u>	Kommune(r): <u>Silkeborg</u> Navn: <u>Kalkensbæk</u>	x1: <u>525702.74,</u> y1: <u>6218505.62,</u> x2: <u>525687.70,</u> y2: <u>6218171.13,</u> x3: <u>525702.74,</u> y3: <u>6218505.62,</u> x4: <u>525597.32,</u> y4: <u>6218468.92,</u> x5: <u>525899.44,</u> y5: <u>6218624.60,</u> x6: <u>525702.74,</u> y6: <u>6218505.62</u>	<u>RW2</u>	<u>0,7</u>	<u>God økologisk tilstand</u> <u>senest 22. december</u> <u>2021</u> <u>God kemisk tilstand</u> <u>senest 22. december</u> <u>2021</u>
<u>o8808 b</u>	Kommune(r): <u>Viborg</u> Navn: <u>Nørreå</u>	x1: <u>545726.76,</u> y1: <u>6256732.22,</u> x2: <u>541418.70,</u> y2: <u>6256305.95</u>	<u>RW3</u>	<u>7,65</u>	<u>God økologisk tilstand</u> <u>senest 22. december</u> <u>2027</u> <u>God kemisk tilstand</u>

					<u>senest 22. december 2021</u>
<u>c00098</u>	<u>Kommune(r):</u> <u>Middelfart</u> <u>Navn:</u> <u>Harndrup- Fjellerup Å</u>	<u>x1: 564970.87,</u> <u>y1: 6144154.70,</u> <u>x2: 564734.89,</u> <u>y2: 6146152.46,</u> <u>x3: 564734.90,</u> <u>y3: 6146152.53,</u> <u>x4: 564734.89,</u> <u>y4: 6146152.46,</u> <u>x5: 564647.78,</u> <u>y5: 6146454.93,</u> <u>x6: 564734.89,</u> <u>y6: 6146152.46,</u> <u>x7: 564734.89,</u> <u>y7: 6146152.46,</u> <u>x8: 564734.86,</u> <u>y8: 6146152.46</u>	<u>RW2</u>	<u>2,62</u>	<u>God økologisk tilstand</u> <u>senest 22. december 2027</u> <u>God kemisk tilstand</u> <u>senest 22. december 2021</u>
<u>t273</u>	<u>Kommune(r):</u> <u>Syddjurs</u> <u>Navn:</u> <u>Vl. v. Svanesminde</u>	<u>x1: 596871.32,</u> <u>y1: 6220344.04,</u> <u>x2: 596816.37,</u> <u>y2: 6220386.05</u>	<u>RW1</u>	<u>0,07</u>	<u>God økologisk tilstand</u> <u>senest 22. december 2027</u> <u>God kemisk tilstand</u> <u>senest 22. december 2021</u>
<u>c00084</u>	<u>Kommune(r):</u> <u>Morsø</u> <u>Navn:</u> <u>Skarum Å</u>	<u>x1: 485969.12,</u> <u>y1: 6302844.83,</u> <u>x2: 484144.19,</u> <u>y2: 6302052.20,</u> <u>x3: 486341.31,</u> <u>y3: 6302691.05,</u> <u>x4: 485969.12,</u> <u>y4: 6302844.83,</u> <u>x5: 486830.15,</u> <u>y5: 6303406.46,</u> <u>x6: 485969.12,</u> <u>y6: 6302844.83</u>	<u>RW1</u>	<u>3,63</u>	<u>God økologisk tilstand</u> <u>senest 22. december 2027</u> <u>God kemisk tilstand</u> <u>senest 22. december 2021</u>
<u>o3539 x</u>	<u>Kommune(r):</u> <u>Tønder, Aabenraa</u> <u>Navn:</u> <u>Uden navn</u>	<u>x1: 515862.70,</u> <u>y1: 6108649.50,</u> <u>x2: 514084.08,</u> <u>y2: 6106149.88</u>	<u>RW1</u>	<u>4,03</u>	<u>God økologisk tilstand</u> <u>senest 22. december 2027</u> <u>God kemisk tilstand</u> <u>senest 22. december 2021</u>
<u>o5478</u>	<u>Kommune(r):</u> <u>Vejle</u> <u>Navn:</u> <u>LINDET BÆK</u>	<u>x1: 520487.60,</u> <u>y1: 6196315.82,</u> <u>x2: 518769.96,</u> <u>y2: 6196803.41,</u> <u>x3: 520536.20,</u> <u>y3: 6196069.69,</u> <u>x4: 520487.60,</u> <u>y4: 6196315.82,</u> <u>x5: 521205.54,</u> <u>y5: 6195991.02,</u>	<u>RW1</u>	<u>2,99</u>	<u>God økologisk tilstand</u> <u>senest 22. december 2021</u> <u>God kemisk tilstand</u> <u>senest 22. december 2021</u>

		x6: 520487.60, y6: 6196315.82			
<u>o6688</u>	Kommune(r): <u>Norrdjurs</u> Navn: <u>Barnebæk - NV. f.</u> <u>Hesselager</u>	x1: 613902.83, y1: 6251242.49, x2: 612600.22, y2: 6250494.03	<u>RW1</u>	<u>1,88</u>	<u>God økologisk tilstand</u> <u>senest 22. december</u> <u>2021</u> <u>God kemisk tilstand</u> <u>senest 22. december</u> <u>2021</u>
<u>t235</u>	Kommune(r): <u>Skanderborg</u> Navn: <u>Vl. fra Tørring Vest</u>	x1: 547035.87, y1: 6217954.78, x2: 546944.47, y2: 6218160.86	<u>RW1</u>	<u>0,23</u>	<u>God økologisk tilstand</u> <u>senest 22. december</u> <u>2021</u> <u>God kemisk tilstand</u> <u>senest 22. december</u> <u>2021</u>
<u>c00290</u>	Kommune(r): <u>Svendborg</u> Navn: <u>Uden navn</u>	x1: 603923.19, y1: 6110504.50, x2: 603473.66, y2: 6110226.39, x3: 603298.56, y3: 6110041.97, x4: 603242.47, y4: 6110117.15, x5: 603333.39, y5: 6110037.60, x6: 603298.56, y6: 6110041.97, x7: 603333.39, y7: 6110037.60, x8: 603292.81, y8: 6109978.36, x9: 603459.31, y9: 6110189.89, x10: 603378.16, y10: 6110110.22, x11: 603473.66, y11: 6110226.39, x12: 603333.39, y12: 6110037.60, x13: 603473.66, y13: 6110226.39, x14: 603459.31, y14: 6110189.89, x15: 603459.31, y15: 6110189.89, x16: 603468.15, y16: 6109998.86, x17: 603298.56, y17: 6110041.97, x18: 603238.53, y18: 6110044.63	<u>RW1</u>	<u>1,63</u>	<u>God økologisk tilstand</u> <u>senest 22. december</u> <u>2021</u> <u>God kemisk tilstand</u> <u>senest 22. december</u> <u>2021</u>
<u>t166_y</u>	Kommune(r): <u>Odder</u>	x1: 568997.48, y1: 6197785.04,	<u>RW1</u>	<u>0,86</u>	<u>God økologisk tilstand</u> <u>senest 22. december</u>

	Navn: Svend Feldings Bæk	x2: 568575.53, y2: 6198006.90, x3: 568575.53, y3: 6198006.90, x4: 568424.75, y4: 6197972.33, x5: 568575.53, y5: 6198006.90, x6: 568490.40, y6: 6198068.85			<u>2027</u> God kemisk tilstand senest 22. december <u>2021</u>
<u>o3613 a</u>	Kommune(r): Faaborg-Midtfyn Navn: Skelbækken	x1: 575317.64, y1: 6112862.45, x2: 573439.45, y2: 6113680.15	<u>RW1</u>	<u>2,57</u>	God økologisk tilstand senest 22. december <u>2021</u> God kemisk tilstand senest 22. december <u>2021</u>
<u>c00448</u>	Kommune(r): Viborg, Vesthimmerlands Navn: Bysted-Gjørup Bæk med tilløb	x1: 522657.38, y1: 6281122.23, x2: 521384.08, y2: 6280801.03	<u>RW1</u>	<u>1,51</u>	God økologisk tilstand senest 22. december <u>2027</u> God kemisk tilstand senest 22. december <u>2021</u>
<u>o3954 x</u>	Kommune(r): Assens Navn: Uden navn	x1: 569849.49, y1: 6128787.80, x2: 568969.76, y2: 6128758.52, x3: 568828.82, y3: 6128909.38, x4: 568821.11, y4: 6128811.21, x5: 568969.76, y5: 6128758.52, x6: 568872.13, y6: 6127947.33, x7: 568969.76, y7: 6128758.52, x8: 568821.11, y8: 6128811.21, x9: 568696.40, y9: 6128136.91, x10: 568821.11, y10: 6128811.21, x11: 569880.41, y11: 6128818.37, x12: 569849.49, y12: 6128787.80, x13: 569849.49, y13: 6128787.80, x14: 570191.56, y14: 6127994.11	<u>RW1</u>	<u>3,92</u>	God økologisk tilstand senest 22. december <u>2027</u> God kemisk tilstand senest 22. december <u>2021</u>
<u>o10277</u>	Kommune(r): Viborg	x1: 522635.40, y1: 6248573.52,	<u>RW1</u>	<u>0,74</u>	God økologisk tilstand senest 22. december

	Navn: Kapeldal Bæk	x2: <u>523146.45,</u> y2: <u>6248084.57</u>			<u>2027</u> God kemisk tilstand senest 22. december <u>2021</u>
<u>t250</u>	Kommune(r): Silkeborg Navn: Kildetilløb til sydsiden af T	x1: <u>532229.65,</u> y1: <u>6220006.01,</u> x2: <u>532142.03,</u> y2: <u>6219915.01</u>	RW1	<u>0,14</u>	God økologisk tilstand senest 22. december <u>2027</u> God kemisk tilstand senest 22. december <u>2021</u>
<u>o7225</u>	Kommune(r): Mariagerfjord Navn: Valsgård Bæk	x1: <u>552361.21,</u> y1: <u>6281475.02,</u> x2: <u>552694.40,</u> y2: <u>6282757.29</u>	RW1	<u>1,41</u>	God økologisk tilstand senest 22. december <u>2027</u> God kemisk tilstand senest 22. december <u>2021</u>
<u>o3968 a</u>	Kommune(r): Faaborg-Midtfyn Navn: Ringstedgårdbækk en	x1: <u>594270.90,</u> y1: <u>6128570.96,</u> x2: <u>593758.63,</u> y2: <u>6129395.09</u>	RW1	<u>1,3</u>	God økologisk tilstand senest 22. december <u>2021</u> God kemisk tilstand senest 22. december <u>2021</u>
<u>o3930</u>	Kommune(r): Assens, Faaborg- Midtfyn Navn: Flægskov	x1: <u>580281.53,</u> y1: <u>6127718.76,</u> x2: <u>579966.65,</u> y2: <u>6127312.42,</u> x3: <u>580281.53,</u> y3: <u>6127718.76,</u> x4: <u>580191.48,</u> y4: <u>6127668.13,</u> x5: <u>580407.56,</u> y5: <u>6127986.88,</u> x6: <u>580281.53,</u> y6: <u>6127718.76</u>	RW1	<u>1,06</u>	God økologisk tilstand senest 22. december <u>2027</u> God kemisk tilstand senest 22. december <u>2021</u>
<u>o6185</u>	Kommune(r): Aarhus Navn: Baskærskov Bæk	x1: <u>561482.74,</u> y1: <u>6227958.95,</u> x2: <u>561345.89,</u> y2: <u>6227758.96,</u> x3: <u>561345.89,</u> y3: <u>6227758.96,</u> x4: <u>561306.29,</u> y4: <u>6227693.21,</u> x5: <u>561344.71,</u> y5: <u>6227915.19,</u> x6: <u>561345.89,</u> y6: <u>6227758.96,</u> x7: <u>561401.26,</u> y7: <u>6227735.77,</u> x8: <u>561306.29,</u> y8: <u>6227693.21,</u>	RW1	<u>0,73</u>	God økologisk tilstand senest 22. december <u>2021</u> God kemisk tilstand senest 22. december <u>2021</u>

		<u>x9: 561306.29,</u> <u>y9: 6227693.21,</u> <u>x10: 561240.41,</u> <u>y10: 6227671.11</u>			
<u>o8492 c</u>	<u>Kommune(r):</u> <u>Varde</u> <u>Navn:</u> <u>Uden navn</u>	<u>x1: 486306.53,</u> <u>y1: 6174686.54,</u> <u>x2: 483625.18,</u> <u>y2: 6173556.86</u>	<u>RW2</u>	<u>3,6</u>	<u>God økologisk tilstand</u> <u>senest 22. december</u> <u>2027</u> <u>God kemisk tilstand</u> <u>senest 22. december</u> <u>2021</u>
<u>o5240</u>	<u>Kommune(r):</u> <u>Hedensted</u> <u>Navn:</u> <u>Tilløb til Rohden Å</u> <u>fra Engl</u>	<u>x1: 550943.71,</u> <u>y1: 6180989.98,</u> <u>x2: 551056.74,</u> <u>y2: 6180067.64</u>	<u>RW1</u>	<u>1,05</u>	<u>God økologisk tilstand</u> <u>senest 22. december</u> <u>2027</u> <u>God kemisk tilstand</u> <u>senest 22. december</u> <u>2021</u>
<u>o5475</u>	<u>Kommune(r):</u> <u>Horsens</u> <u>Navn:</u> <u>Haldrup Mølleå</u>	<u>x1: 557939.82,</u> <u>y1: 6195347.05,</u> <u>x2: 557622.70,</u> <u>y2: 6196542.94</u>	<u>RW1</u>	<u>1,42</u>	<u>God økologisk tilstand</u> <u>senest 22. december</u> <u>2021</u> <u>God kemisk tilstand</u> <u>senest 22. december</u> <u>2021</u>
<u>o8021 b</u>	<u>Kommune(r):</u> <u>Hjørring</u> <u>Navn:</u> <u>Varbro Å</u>	<u>x1: 564739.16,</u> <u>y1: 6373084.01,</u> <u>x2: 564175.42,</u> <u>y2: 6374670.70,</u> <u>x3: 564446.61,</u> <u>y3: 6374072.46,</u> <u>x4: 564739.16,</u> <u>y4: 6373084.01,</u> <u>x5: 564944.40,</u> <u>y5: 6373003.13,</u> <u>x6: 564739.16,</u> <u>y6: 6373084.01,</u> <u>x7: 565390.96,</u> <u>y7: 6373910.87,</u> <u>x8: 564944.40,</u> <u>y8: 6373003.13,</u> <u>x9: 566091.26,</u> <u>y9: 6372416.75,</u> <u>x10: 564944.40,</u> <u>y10: 6373003.13,</u> <u>x11: 566091.26,</u> <u>y11: 6372416.75,</u> <u>x12: 566163.13,</u> <u>y12: 6372875.00,</u> <u>x13: 567121.84,</u> <u>y13: 6372508.10,</u> <u>x14: 566091.26,</u> <u>y14: 6372416.75,</u> <u>x15: 567461.04,</u>	<u>RW1</u>	<u>10,6</u>	<u>God økologisk tilstand</u> <u>senest 22. december</u> <u>2027</u> <u>God kemisk tilstand</u> <u>senest 22. december</u> <u>2021</u>

		<u>y15: 6371751.95,</u> <u>x16: 567121.84,</u> <u>y16: 6372508.10,</u> <u>x17: 567764.90,</u> <u>y17: 6372980.69,</u> <u>x18: 567121.84,</u> <u>y18: 6372508.10</u>			
<u>rib 1.8.00226n</u>	<u>Kommune(r):</u> <u>Vejle</u> <u>Navn:</u> <u>THYREGOD BÆK</u>	<u>x1: 517010.79,</u> <u>y1: 6198632.02,</u> <u>x2: 516920.19,</u> <u>y2: 6199209.23</u>	<u>RW1</u>	<u>0,61</u>	<u>God økologisk tilstand</u> <u>senest 22. december</u> <u>2027</u> <u>God kemisk tilstand</u> <u>senest 22. december</u> <u>2021</u>
<u>o6099</u>	<u>Kommune(r):</u> <u>Ikast-Brande</u> <u>Navn:</u> <u>Bording Å</u>	<u>x1: 519189.15,</u> <u>y1: 6221700.00,</u> <u>x2: 516659.45,</u> <u>y2: 6223268.02</u>	<u>RW1</u>	<u>3,1</u>	<u>God økologisk tilstand</u> <u>senest 22. december</u> <u>2027</u> <u>God kemisk tilstand</u> <u>senest 22. december</u> <u>2021</u>
<u>rib 1.10.02549</u>	<u>Kommune(r):</u> <u>Tønder</u> <u>Navn:</u> <u>Uden navn</u>	<u>x1: 512744.21,</u> <u>y1: 6113491.26,</u> <u>x2: 513137.38,</u> <u>y2: 6112974.94</u>	<u>RW2</u>	<u>0,84</u>	<u>God økologisk tilstand</u> <u>senest 22. december</u> <u>2027</u> <u>God kemisk tilstand</u> <u>senest 22. december</u> <u>2021</u>
<u>c00456</u>	<u>Kommune(r):</u> <u>Faaborg-Midtfyn</u> <u>Navn:</u> <u>Afløb fra Tvedskov</u>	<u>x1: 592871.46,</u> <u>y1: 6119865.94,</u> <u>x2: 592237.95,</u> <u>y2: 6120258.92</u>	<u>RW1</u>	<u>0,9</u>	<u>God økologisk tilstand</u> <u>senest 22. december</u> <u>2027</u> <u>God kemisk tilstand</u> <u>senest 22. december</u> <u>2021</u>
<u>o6466</u>	<u>Kommune(r):</u> <u>Silkeborg, Viborg</u> <u>Navn:</u> <u>Klausholm Bæk</u>	<u>x1: 531310.69,</u> <u>y1: 6240588.45,</u> <u>x2: 530119.71,</u> <u>y2: 6241029.28</u>	<u>RW1</u>	<u>1,44</u>	<u>God økologisk tilstand</u> <u>senest 22. december</u> <u>2021</u> <u>God kemisk tilstand</u> <u>senest 22. december</u> <u>2021</u>
<u>o6748</u>	<u>Kommune(r):</u> <u>Holstebro</u> <u>Navn:</u> <u>Navtrup Bæk</u>	<u>x1: 494620.09,</u> <u>y1: 6255035.58,</u> <u>x2: 492563.73,</u> <u>y2: 6253804.76</u>	<u>RW1</u>	<u>3,13</u>	<u>God økologisk tilstand</u> <u>senest 22. december</u> <u>2027</u> <u>God kemisk tilstand</u> <u>senest 22. december</u> <u>2021</u>
<u>o7778</u>	<u>Kommune(r):</u> <u>Brønderslev</u> <u>Navn:</u> <u>Sørå</u>	<u>x1: 583576.05,</u> <u>y1: 6335071.78,</u> <u>x2: 580249.05,</u> <u>y2: 6336130.39</u>	<u>RW1</u>	<u>4,35</u>	<u>God økologisk tilstand</u> <u>senest 22. december</u> <u>2027</u> <u>God kemisk tilstand</u>

					<u>senest 22. december 2021</u>
<u>o4858 c</u>	<u>Kommune(r):</u> <u>Vejen, Vejle</u> <u>Navn:</u> <u>Tågelund Bæk</u>	<u>x1: 514144.14,</u> <u>y1: 6163608.74,</u> <u>x2: 513164.72,</u> <u>y2: 6165274.67</u>	<u>RW1</u>	<u>2,29</u>	<u>God økologisk tilstand</u> <u>senest 22. december 2027</u> <u>God kemisk tilstand</u> <u>senest 22. december 2021</u>
<u>o6631</u>	<u>Kommune(r):</u> <u>Viborg</u> <u>Navn:</u> <u>Agerbæk</u>	<u>x1: 505985.19,</u> <u>y1: 6247495.49,</u> <u>x2: 504785.58,</u> <u>y2: 6247720.26</u>	<u>RW1</u>	<u>1,3</u>	<u>God økologisk tilstand</u> <u>senest 22. december 2021</u> <u>God kemisk tilstand</u> <u>senest 22. december 2021</u>
<u>o4791 x</u>	<u>Kommune(r):</u> <u>Vejle</u> <u>Navn:</u> <u>Vester Nebel Å</u>	<u>x1: 526497.39,</u> <u>y1: 6160169.38,</u> <u>x2: 527478.73,</u> <u>y2: 6161180.31,</u> <u>x3: 527406.89,</u> <u>y3: 6161702.94,</u> <u>x4: 527478.73,</u> <u>y4: 6161180.31,</u> <u>x5: 527478.73,</u> <u>y5: 6161180.31,</u> <u>x6: 528381.03,</u> <u>y6: 6161493.35</u>	<u>RW2</u>	<u>3,68</u>	<u>God økologisk tilstand</u> <u>senest 22. december 2021</u> <u>God kemisk tilstand</u> <u>senest 22. december 2021</u>
<u>o8999 b</u>	<u>Kommune(r):</u> <u>Odense</u> <u>Navn:</u> <u>Odense Å</u>	<u>x1: 591742.04,</u> <u>y1: 6141330.52,</u> <u>x2: 592190.83,</u> <u>y2: 6140061.06</u>	<u>RW3</u>	<u>1,74</u>	<u>God økologisk tilstand</u> <u>senest 22. december 2021</u> <u>God kemisk tilstand</u> <u>senest 22. december 2021</u>
<u>o3667 a y</u>	<u>Kommune(r):</u> <u>Faaborg-Midtfyn</u> <u>Navn:</u> <u>Hågerup Å</u>	<u>x1: 599956.55,</u> <u>y1: 6116279.81,</u> <u>x2: 597822.72,</u> <u>y2: 6115575.57</u>	<u>RW1</u>	<u>3,01</u>	<u>God økologisk tilstand</u> <u>senest 22. december 2021</u> <u>God kemisk tilstand</u> <u>senest 22. december 2021</u>
<u>o5223</u>	<u>Kommune(r):</u> <u>Vejle</u> <u>Navn:</u> <u>Uden navn</u>	<u>x1: 532060.37,</u> <u>y1: 6179323.87,</u> <u>x2: 531914.77,</u> <u>y2: 6179922.69</u>	<u>RW1</u>	<u>0,81</u>	<u>God økologisk tilstand</u> <u>senest 22. december 2021</u> <u>God kemisk tilstand</u> <u>senest 22. december 2021</u>
<u>1.5.e-1205-020</u>	<u>Kommune(r):</u> <u>Favrskov, Silkeborg</u> <u>Navn:</u> <u>St. Lyngdal Bæk</u>	<u>x1: 547863.39,</u> <u>y1: 6229227.77,</u> <u>x2: 547498.52,</u> <u>y2: 6228717.71</u>	<u>RW1</u>	<u>0,73</u>	<u>God økologisk tilstand</u> <u>senest 22. december 2021</u> <u>God kemisk tilstand</u>

					<u>senest 22. december 2021</u>
<u>o6808</u>	<u>Kommune(r):</u> <u>Randers</u> <u>Navn:</u> <u>Tånum Bæk</u>	<u>x1: 556982.89,</u> <u>y1: 6256523.98,</u> <u>x2: 556886.90,</u> <u>y2: 6257542.94</u>	<u>RW1</u>	<u>1,29</u>	<u>God økologisk tilstand</u> <u>senest 22. december 2021</u> <u>God kemisk tilstand</u> <u>senest 22. december 2021</u>
<u>o10446 x</u>	<u>Kommune(r):</u> <u>Ikast-Brande,</u> <u>Hedensted</u> <u>Navn:</u> <u>DYBDAL BÆK</u>	<u>x1: 527201.10,</u> <u>y1: 6196135.25,</u> <u>x2: 524185.95,</u> <u>y2: 6197916.58</u>	<u>RW1</u>	<u>4,07</u>	<u>God økologisk tilstand</u> <u>senest 22. december 2027</u> <u>God kemisk tilstand</u> <u>senest 22. december 2021</u>
<u>o10571</u>	<u>Kommune(r):</u> <u>Vejle</u> <u>Navn:</u> <u>Omløbsåen</u>	<u>x1: 533619.65,</u> <u>y1: 6174538.84,</u> <u>x2: 533350.14,</u> <u>y2: 6173459.53</u>	<u>RW2</u>	<u>1,29</u>	<u>God økologisk tilstand</u> <u>senest 22. december 2021</u> <u>God kemisk tilstand</u> <u>senest 22. december 2021</u>
<u>o7087</u>	<u>Kommune(r):</u> <u>Skive</u> <u>Navn:</u> <u>Ugelkær Bæk</u>	<u>x1: 508176.23,</u> <u>y1: 6272053.70,</u> <u>x2: 507699.25,</u> <u>y2: 6272954.44,</u> <u>x3: 509004.56,</u> <u>y3: 6271577.10,</u> <u>x4: 508176.23,</u> <u>y4: 6272053.70,</u> <u>x5: 509090.54,</u> <u>y5: 6271975.45,</u> <u>x6: 508176.23,</u> <u>y6: 6272053.70</u>	<u>RW1</u>	<u>3,4</u>	<u>God økologisk tilstand</u> <u>senest 22. december 2021</u> <u>God kemisk tilstand</u> <u>senest 22. december 2021</u>
<u>o6964</u>	<u>Kommune(r):</u> <u>Lemvig</u> <u>Navn:</u> <u>Bæk ved Rattrup</u>	<u>x1: 463575.64,</u> <u>y1: 6263684.60,</u> <u>x2: 463202.30,</u> <u>y2: 6263162.48</u>	<u>RW1</u>	<u>6,7</u>	<u>God økologisk tilstand</u> <u>senest 22. december 2027</u> <u>God kemisk tilstand</u> <u>senest 22. december 2021</u>
<u>o5836</u>	<u>Kommune(r):</u> <u>Aarhus</u> <u>Navn:</u> <u>Beder Bæk</u>	<u>x1: 574659.57,</u> <u>y1: 6213996.23,</u> <u>x2: 574603.88,</u> <u>y2: 6213348.86,</u> <u>x3: 574659.57,</u> <u>y3: 6213996.23,</u> <u>x4: 574580.15,</u> <u>y4: 6214146.57,</u> <u>x5: 574860.31,</u> <u>y5: 6214241.51,</u> <u>x6: 574659.57,</u> <u>y6: 6213996.23</u>	<u>RW1</u>	<u>1,23</u>	<u>God økologisk tilstand</u> <u>senest 22. december 2021</u> <u>God kemisk tilstand</u> <u>senest 22. december 2021</u>

<u>o7641</u>	<u>Kommune(r):</u> <u>Aalborg</u> <u>Navn:</u> <u>Uden navn</u>	<u>x1: 553672.77,</u> <u>y1: 6317308.81,</u> <u>x2: 553990.24,</u> <u>y2: 6316884.60</u>	<u>RW1</u>	<u>0,67</u>	<u>God økologisk tilstand</u> <u>senest 22. december</u> <u>2027</u> <u>God kemisk tilstand</u> <u>senest 22. december</u> <u>2021</u>
<u>aal1.1.0839</u>	<u>Kommune(r):</u> <u>Hjørring</u> <u>Navn:</u> <u>Gøggård Bæk</u>	<u>x1: 568269.37,</u> <u>y1: 6374587.72,</u> <u>x2: 568726.63,</u> <u>y2: 6376408.26</u>	<u>RW1</u>	<u>2,22</u>	<u>God økologisk tilstand</u> <u>senest 22. december</u> <u>2027</u> <u>God kemisk tilstand</u> <u>senest 22. december</u> <u>2021</u>
<u>o6335</u>	<u>Kommune(r):</u> <u>Favrskov</u> <u>Navn:</u> <u>Dybdal Bæk</u>	<u>x1: 549884.05,</u> <u>y1: 6234929.05,</u> <u>x2: 550021.02,</u> <u>y2: 6236250.33</u>	<u>RW1</u>	<u>1,58</u>	<u>God økologisk tilstand</u> <u>senest 22. december</u> <u>2027</u> <u>God kemisk tilstand</u> <u>senest 22. december</u> <u>2021</u>
<u>o8607</u>	<u>Kommune(r):</u> <u>Ikast-Brande</u> <u>Navn:</u> <u>Nørhoved Bæk</u>	<u>x1: 523791.00,</u> <u>y1: 6199911.02,</u> <u>x2: 519072.54,</u> <u>y2: 6205051.30,</u> <u>x3: 519805.89,</u> <u>y3: 6205556.31,</u> <u>x4: 519072.54,</u> <u>y4: 6205051.30,</u> <u>x5: 519805.89,</u> <u>y5: 6205556.31,</u> <u>x6: 519873.71,</u> <u>y6: 6205832.56,</u> <u>x7: 522031.74,</u> <u>y7: 6205577.72,</u> <u>x8: 519805.89,</u> <u>y8: 6205556.31,</u> <u>x9: 519072.54,</u> <u>y9: 6205051.30,</u> <u>x10: 516934.80,</u> <u>y10: 6205662.20</u>	<u>RW2</u>	<u>15,52</u>	<u>God økologisk tilstand</u> <u>senest 22. december</u> <u>2027</u> <u>God kemisk tilstand</u> <u>senest 22. december</u> <u>2021</u>
<u>o5112 b</u>	<u>Kommune(r):</u> <u>Hedensted</u> <u>Navn:</u> <u>Sparrebæk</u>	<u>x1: 548892.46,</u> <u>y1: 6175602.00,</u> <u>x2: 546229.17,</u> <u>y2: 6174351.99</u>	<u>RW1</u>	<u>3,4</u>	<u>God økologisk tilstand</u> <u>senest 22. december</u> <u>2027</u> <u>God kemisk tilstand</u> <u>senest 22. december</u> <u>2021</u>
<u>o4467</u>	<u>Kommune(r):</u> <u>Vejen</u> <u>Navn:</u> <u>Uden navn</u>	<u>x1: 499799.04,</u> <u>y1: 6146998.65,</u> <u>x2: 500241.74,</u> <u>y2: 6145693.36</u>	<u>RW1</u>	<u>1,91</u>	<u>God økologisk tilstand</u> <u>senest 22. december</u> <u>2027</u> <u>God kemisk tilstand</u>

					<u>senest 22. december 2021</u>
<u>o7619</u>	<u>Kommune(r):</u> <u>Aalborg</u> <u>Navn:</u> <u>Uden navn</u>	<u>x1: 525770.83,</u> <u>y1: 6314795.42,</u> <u>x2: 524996.46,</u> <u>y2: 6314780.40</u>	<u>RW1</u>	<u>0,83</u>	<u>God økologisk tilstand</u> <u>senest 22. december 2027</u> <u>God kemisk tilstand</u> <u>senest 22. december 2021</u>
<u>o7099</u>	<u>Kommune(r):</u> <u>Randers,</u> <u>Mariagerfjord</u> <u>Navn:</u> <u>Kærby Møllebæk</u>	<u>x1: 564235.07,</u> <u>y1: 6272488.52,</u> <u>x2: 564005.47,</u> <u>y2: 6273417.59,</u> <u>x3: 564051.45,</u> <u>y3: 6273257.40,</u> <u>x4: 564005.47,</u> <u>y4: 6273417.59,</u> <u>x5: 564005.47,</u> <u>y5: 6273417.59,</u> <u>x6: 563974.61,</u> <u>y6: 6273534.01</u>	<u>RW1</u>	<u>1,49</u>	<u>God økologisk tilstand</u> <u>senest 22. december 2021</u> <u>God kemisk tilstand</u> <u>senest 22. december 2021</u>
<u>o8823</u>	<u>Kommune(r):</u> <u>Randers</u> <u>Navn:</u> <u>Rismølle Bæk</u>	<u>x1: 568251.77,</u> <u>y1: 6263378.07,</u> <u>x2: 565886.72,</u> <u>y2: 6258923.19</u>	<u>RW2</u>	<u>6,23</u>	<u>God økologisk tilstand</u> <u>senest 22. december 2027</u> <u>God kemisk tilstand</u> <u>senest 22. december 2021</u>
<u>o7328</u>	<u>Kommune(r):</u> <u>Skive</u> <u>Navn:</u> <u>Durup Bæk</u>	<u>x1: 496495.92,</u> <u>y1: 6290799.77,</u> <u>x2: 497013.03,</u> <u>y2: 6288824.43</u>	<u>RW1</u>	<u>2,4</u>	<u>God økologisk tilstand</u> <u>senest 22. december 2027</u> <u>God kemisk tilstand</u> <u>senest 22. december 2021</u>
<u>c00237</u>	<u>Kommune(r):</u> <u>Horsens,</u> <u>Hedensted</u> <u>Navn:</u> <u>Tilløb Ølsted Å og</u> <u>Oens Skovbæk</u>	<u>x1: 549934.67,</u> <u>y1: 6185686.79,</u> <u>x2: 549163.65,</u> <u>y2: 6186032.56</u>	<u>RW1</u>	<u>1,23</u>	<u>God økologisk tilstand</u> <u>senest 22. december 2021</u> <u>God kemisk tilstand</u> <u>senest 22. december 2021</u>
<u>o10482</u>	<u>Kommune(r):</u> <u>Skanderborg</u> <u>Navn:</u> <u>Lyngbygård Å</u>	<u>x1: 557916.91,</u> <u>y1: 6225285.55,</u> <u>x2: 557262.11,</u> <u>y2: 6225049.70,</u> <u>x3: 557916.91,</u> <u>y3: 6225285.55,</u> <u>x4: 557846.92,</u> <u>y4: 6225645.87,</u> <u>x5: 558282.32,</u> <u>y5: 6225540.07,</u> <u>x6: 557916.91,</u> <u>y6: 6225285.55</u>	<u>RW2</u>	<u>1,8</u>	<u>God økologisk tilstand</u> <u>senest 22. december 2027</u> <u>God kemisk tilstand</u> <u>senest 22. december 2021</u>

<u>c00351</u>	Kommune(r): <u>Hedensted</u> Navn: <u>Møllebækken</u>	x1: <u>538637.97,</u> y1: <u>6192126.98,</u> x2: <u>540495.91,</u> y2: <u>6191157.43</u>	<u>RW2</u>	<u>2,64</u>	<u>God økologisk tilstand</u> <u>senest 22. december</u> <u>2027</u> <u>God kemisk tilstand</u> <u>senest 22. december</u> <u>2021</u>
<u>o8507 i</u>	Kommune(r): <u>Billund</u> Navn: <u>Uden navn</u>	x1: <u>506009.76,</u> y1: <u>6175429.91,</u> x2: <u>504848.07,</u> y2: <u>6176244.16</u>	<u>RW2</u>	<u>1,55</u>	<u>God økologisk tilstand</u> <u>senest 22. december</u> <u>2027</u> <u>God kemisk tilstand</u> <u>senest 22. december</u> <u>2021</u>
<u>c00002</u>	Kommune(r): <u>Mariagerfjord</u> Navn: <u>Kolkær Bæk</u>	x1: <u>558817.13,</u> y1: <u>6272962.17,</u> x2: <u>558619.02,</u> y2: <u>6272220.02,</u> x3: <u>558619.02,</u> y3: <u>6272220.02,</u> x4: <u>558397.16,</u> y4: <u>6272179.47,</u> x5: <u>558619.02,</u> y5: <u>6272220.02,</u> x6: <u>558480.26,</u> y6: <u>6272005.45</u>	<u>RW1</u>	<u>1,32</u>	<u>God økologisk tilstand</u> <u>senest 22. december</u> <u>2021</u> <u>God kemisk tilstand</u> <u>senest 22. december</u> <u>2021</u>
<u>o8053</u>	Kommune(r): <u>Hjørring</u> Navn: <u>Uden navn</u>	x1: <u>563046.85,</u> y1: <u>6382679.17,</u> x2: <u>562835.05,</u> y2: <u>6383776.17</u>	<u>RW1</u>	<u>1,36</u>	<u>God økologisk tilstand</u> <u>senest 22. december</u> <u>2021</u> <u>God kemisk tilstand</u> <u>senest 22. december</u> <u>2021</u>
<u>o484 a</u>	Kommune(r): <u>Vejle</u> Navn: <u>GØDSBØL BÆK</u>	x1: <u>512093.75,</u> y1: <u>6180463.60,</u> x2: <u>509990.51,</u> y2: <u>6179778.71</u>	<u>RW1</u>	<u>2,34</u>	<u>God økologisk tilstand</u> <u>senest 22. december</u> <u>2021</u> <u>God kemisk tilstand</u> <u>senest 22. december</u> <u>2021</u>
<u>o6670</u>	Kommune(r): <u>Viborg</u> Navn: <u>Bækkelund Bæk</u>	x1: <u>521075.58,</u> y1: <u>6249505.65,</u> x2: <u>520505.08,</u> y2: <u>6249560.73</u>	<u>RW1</u>	<u>0,65</u>	<u>God økologisk tilstand</u> <u>senest 22. december</u> <u>2027</u> <u>God kemisk tilstand</u> <u>senest 22. december</u> <u>2021</u>
<u>o4250</u>	Kommune(r): <u>Vejen</u> Navn: <u>Uden navn</u>	x1: <u>504992.37,</u> y1: <u>6137908.45,</u> x2: <u>504232.97,</u> y2: <u>6138753.43</u>	<u>RW1</u>	<u>1,26</u>	<u>God økologisk tilstand</u> <u>senest 22. december</u> <u>2027</u> <u>God kemisk tilstand</u> <u>senest 22. december</u> <u>2021</u>

<u>o5098</u>	<u>Kommune(r):</u> <u>Vejle</u> <u>Navn:</u> <u>Rugballe Bæk</u>	<u>x1: 529296.76,</u> <u>y1: 6173722.43,</u> <u>x2: 529043.66,</u> <u>y2: 6174620.58</u>	<u>RW1</u>	<u>1,05</u>	<u>God økologisk tilstand</u> <u>senest 22. december</u> <u>2021</u> <u>God kemisk tilstand</u> <u>senest 22. december</u> <u>2021</u>
<u>o7623 x</u>	<u>Kommune(r):</u> <u>Aalborg</u> <u>Navn:</u> <u>Uden navn</u>	<u>x1: 576445.30,</u> <u>y1: 6315643.49,</u> <u>x2: 575965.04,</u> <u>y2: 6310956.38</u>	<u>RW1</u>	<u>5,46</u>	<u>God økologisk tilstand</u> <u>senest 22. december</u> <u>2027</u> <u>God kemisk tilstand</u> <u>senest 22. december</u> <u>2021</u>
<u>o4087</u>	<u>Kommune(r):</u> <u>Kerteminde,</u> <u>Nyborg</u> <u>Navn:</u> <u>Boveskovrenden</u>	<u>x1: 604454.95,</u> <u>y1: 6132907.73,</u> <u>x2: 603635.34,</u> <u>y2: 6133393.09</u>	<u>RW1</u>	<u>1,3</u>	<u>God økologisk tilstand</u> <u>senest 22. december</u> <u>2027</u> <u>God kemisk tilstand</u> <u>senest 22. december</u> <u>2021</u>
<u>o7020</u>	<u>Kommune(r):</u> <u>Randers</u> <u>Navn:</u> <u>Bjerge Bæk</u>	<u>x1: 571199.49,</u> <u>y1: 6266805.84,</u> <u>x2: 570117.38,</u> <u>y2: 6267067.30</u>	<u>RW1</u>	<u>1,2</u>	<u>God økologisk tilstand</u> <u>senest 22. december</u> <u>2021</u> <u>God kemisk tilstand</u> <u>senest 22. december</u> <u>2021</u>
<u>rib 1.11.02300</u>	<u>Kommune(r):</u> <u>Haderslev</u> <u>Navn:</u> <u>Skallebæk</u>	<u>x1: 527394.51,</u> <u>y1: 6124532.57,</u> <u>x2: 527471.79,</u> <u>y2: 6122965.59</u>	<u>RW2</u>	<u>2,04</u>	<u>God økologisk tilstand</u> <u>senest 22. december</u> <u>2027</u> <u>God kemisk tilstand</u> <u>senest 22. december</u> <u>2021</u>
<u>o3478</u>	<u>Kommune(r):</u> <u>Svendborg</u> <u>Navn:</u> <u>Ollerup-Skerninge</u> <u>Skelrende</u>	<u>x1: 593499.24,</u> <u>y1: 6103728.99,</u> <u>x2: 592778.21,</u> <u>y2: 6105194.95</u>	<u>RW1</u>	<u>2,23</u>	<u>God økologisk tilstand</u> <u>senest 22. december</u> <u>2021</u> <u>God kemisk tilstand</u> <u>senest 22. december</u> <u>2021</u>
<u>c00020</u>	<u>Kommune(r):</u> <u>Rebild</u> <u>Navn:</u> <u>Sønderup Å</u>	<u>x1: 544225.59,</u> <u>y1: 6291797.15,</u> <u>x2: 544212.83,</u> <u>y2: 6292440.44,</u> <u>x3: 544212.83,</u> <u>y3: 6292440.44,</u> <u>x4: 544086.09,</u> <u>y4: 6292619.42,</u> <u>x5: 544626.11,</u> <u>y5: 6292383.17,</u> <u>x6: 544212.83,</u> <u>y6: 6292440.44</u>	<u>RW1</u>	<u>1,45</u>	<u>God økologisk tilstand</u> <u>senest 22. december</u> <u>2021</u> <u>God kemisk tilstand</u> <u>senest 22. december</u> <u>2021</u>

<u>o10491</u>	Kommune(r): <u>Herning</u> Navn: <u>Lilleå/Fuglkær Å</u>	x1: <u>476074.41,</u> y1: <u>6229910.29,</u> x2: <u>472500.68,</u> y2: <u>6231903.82</u>	<u>RW2</u>	<u>6,97</u>	<u>God økologisk tilstand</u> <u>senest 22. december</u> <u>2027</u> <u>God kemisk tilstand</u> <u>senest 22. december</u> <u>2021</u>
<u>o6680</u>	Kommune(r): <u>Favrskov</u> Navn: <u>Brandstrup Bæk</u>	x1: <u>549840.94,</u> y1: <u>6246751.39,</u> x2: <u>549943.38,</u> y2: <u>6249164.62,</u> x3: <u>550062.53,</u> y3: <u>6248998.33,</u> x4: <u>549943.38,</u> y4: <u>6249164.62,</u> x5: <u>550517.44,</u> y5: <u>6250479.94,</u> x6: <u>549943.38,</u> y6: <u>6249164.62</u>	<u>RW1</u>	<u>5,4</u>	<u>God økologisk tilstand</u> <u>senest 22. december</u> <u>2027</u> <u>God kemisk tilstand</u> <u>senest 22. december</u> <u>2021</u>
<u>o5800</u>	Kommune(r): <u>Silkeborg</u> Navn: <u>Sillerup Bæk</u>	x1: <u>527643.97,</u> y1: <u>6212937.86,</u> x2: <u>527285.22,</u> y2: <u>6212954.73</u>	<u>RW1</u>	<u>0,75</u>	<u>God økologisk tilstand</u> <u>senest 22. december</u> <u>2021</u> <u>God kemisk tilstand</u> <u>senest 22. december</u> <u>2021</u>
<u>o5020</u>	Kommune(r): <u>Hedensted</u> Navn: <u>Uden navn</u>	x1: <u>554520.95,</u> y1: <u>6171167.53,</u> x2: <u>554022.25,</u> y2: <u>6171693.49</u>	<u>RW1</u>	<u>0,77</u>	<u>God økologisk tilstand</u> <u>senest 22. december</u> <u>2021</u> <u>God kemisk tilstand</u> <u>senest 22. december</u> <u>2021</u>
<u>1.5.e-1570-040</u>	Kommune(r): <u>Silkeborg</u> Navn: <u>Voel Bæk</u>	x1: <u>546285.87,</u> y1: <u>6227020.84,</u> x2: <u>544749.42,</u> y2: <u>6227650.04</u>	<u>RW2</u>	<u>2,03</u>	<u>God økologisk tilstand</u> <u>senest 22. december</u> <u>2027</u> <u>God kemisk tilstand</u> <u>senest 22. december</u> <u>2021</u>
<u>o8869</u>	Kommune(r): <u>Skive</u> Navn: <u>Vium Mølleå</u>	x1: <u>498597.77,</u> y1: <u>6281906.74,</u> x2: <u>494396.78,</u> y2: <u>6281642.89</u>	<u>RW2</u>	<u>5,93</u>	<u>God økologisk tilstand</u> <u>senest 22. december</u> <u>2027</u> <u>God kemisk tilstand</u> <u>senest 22. december</u> <u>2021</u>
<u>o10537 k x</u>	Kommune(r): <u>Vejle</u> Navn: <u>Vejle Å</u>	x1: <u>534923.69,</u> y1: <u>6172990.02,</u> x2: <u>531425.48,</u> y2: <u>6173357.75</u>	<u>RW3</u>	<u>3,64</u>	<u>God økologisk tilstand</u> <u>senest 22. december</u> <u>2021</u> <u>God kemisk tilstand</u> <u>senest 22. december</u> <u>2021</u>

<u>o4687_y</u>	<u>Kommune(r):</u> Kolding <u>Navn:</u> Donsråd Å	<u>x1: 530838.58,</u> <u>y1: 6156546.29,</u> <u>x2: 529626.18,</u> <u>y2: 6155119.39</u>	<u>RW1</u>	<u>2,56</u>	<u>God økologisk tilstand</u> <u>senest 22. december</u> <u>2027</u> <u>God kemisk tilstand</u> <u>senest 22. december</u> <u>2021</u>
<u>o4039</u>	<u>Kommune(r):</u> Haderslev, Vejen <u>Navn:</u> Uden navn	<u>x1: 504018.38,</u> <u>y1: 6131390.35,</u> <u>x2: 501885.66,</u> <u>y2: 6130703.30</u>	<u>RW1</u>	<u>2,8</u>	<u>God økologisk tilstand</u> <u>senest 22. december</u> <u>2027</u> <u>God kemisk tilstand</u> <u>senest 22. december</u> <u>2021</u>
<u>o5845_x</u>	<u>Kommune(r):</u> Skanderborg <u>Navn:</u> Dambæk	<u>x1: 550555.57,</u> <u>y1: 6214542.37,</u> <u>x2: 550129.71,</u> <u>y2: 6213942.17,</u> <u>x3: 550129.71,</u> <u>y3: 6213942.17,</u> <u>x4: 550073.18,</u> <u>y4: 6214242.41,</u> <u>x5: 550188.39,</u> <u>y5: 6213837.71,</u> <u>x6: 550129.71,</u> <u>y6: 6213942.17,</u> <u>x7: 550188.39,</u> <u>y7: 6213837.71,</u> <u>x8: 549883.16,</u> <u>y8: 6213789.13,</u> <u>x9: 550242.06,</u> <u>y9: 6214521.46,</u> <u>x10: 549883.16,</u> <u>y10: 6213789.13,</u> <u>x11: 550546.81,</u> <u>y11: 6213788.79,</u> <u>x12: 550188.39,</u> <u>y12: 6213837.71,</u> <u>x13: 549883.16,</u> <u>y13: 6213789.13,</u> <u>x14: 549754.78,</u> <u>y14: 6213810.10,</u> <u>x15: 550626.33,</u> <u>y15: 6213514.47,</u> <u>x16: 550546.81,</u> <u>y16: 6213788.79,</u> <u>x17: 550869.46,</u> <u>y17: 6213791.73,</u> <u>x18: 550546.81,</u> <u>y18: 6213788.79,</u> <u>x19: 550896.94,</u> <u>y19: 6213765.91,</u> <u>x20: 550869.46,</u> <u>y20: 6213791.73,</u>	<u>RW1</u>	<u>4,98</u>	<u>God økologisk tilstand</u> <u>senest 22. december</u> <u>2021</u> <u>God kemisk tilstand</u> <u>senest 22. december</u> <u>2021</u>

		<u>x21: 550912.92,</u> <u>y21: 6214364.59,</u> <u>x22: 550862.33,</u> <u>y22: 6214540.52,</u> <u>x23: 550869.46,</u> <u>y23: 6213791.73,</u> <u>x24: 550912.92,</u> <u>y24: 6214364.59,</u> <u>x25: 551072.04,</u> <u>y25: 6214606.42,</u> <u>x26: 550912.92,</u> <u>y26: 6214364.59</u>			
<u>o10543c a</u>	<u>Kommune(r):</u> <u>Ringkøbing-Skjern</u> <u>Navn:</u> <u>Skjern Å</u>	<u>x1: 461922.05,</u> <u>y1: 6196135.91,</u> <u>x2: 462293.60,</u> <u>y2: 6196639.30,</u> <u>x3: 461922.05,</u> <u>y3: 6196135.91,</u> <u>x4: 461510.74,</u> <u>y4: 6195965.60,</u> <u>x5: 461922.05,</u> <u>y5: 6196135.91,</u> <u>x6: 461510.74,</u> <u>y6: 6195965.60,</u> <u>x7: 462293.60,</u> <u>y7: 6196639.30,</u> <u>x8: 461189.34,</u> <u>y8: 6196606.94,</u> <u>x9: 462293.60,</u> <u>y9: 6196639.30,</u> <u>x10: 461262.73,</u> <u>y10: 6196346.79,</u> <u>x11: 461510.74,</u> <u>y11: 6195965.60,</u> <u>x12: 461411.51,</u> <u>y12: 6195955.29</u>	<u>RW3</u>	<u>9,22</u>	<u>God økologisk tilstand</u> <u>senest 22. december</u> <u>2027</u> <u>God kemisk tilstand</u> <u>senest 22. december</u> <u>2027</u>
<u>o4398 a</u>	<u>Kommune(r):</u> <u>Middelfart, Assens</u> <u>Navn:</u> <u>Billesbølle Bæk</u>	<u>x1: 564970.87,</u> <u>y1: 6144154.70,</u> <u>x2: 565424.24,</u> <u>y2: 6141609.36</u>	<u>RW1</u>	<u>3,86</u>	<u>God økologisk tilstand</u> <u>senest 22. december</u> <u>2021</u> <u>God kemisk tilstand</u> <u>senest 22. december</u> <u>2021</u>
<u>o8291 c</u>	<u>Kommune(r):</u> <u>Assens</u> <u>Navn:</u> <u>Brende Å</u>	<u>x1: 568913.64,</u> <u>y1: 6137525.07,</u> <u>x2: 565785.46,</u> <u>y2: 6137522.00</u>	<u>RW2</u>	<u>4,33</u>	<u>God økologisk tilstand</u> <u>senest 22. december</u> <u>2027</u> <u>God kemisk tilstand</u> <u>senest 22. december</u> <u>2021</u>
<u>o10030</u>	<u>Kommune(r):</u> <u>Haderslev</u>	<u>x1: 505020.39,</u> <u>y1: 6128635.44,</u> <u>x2: 504519.02,</u> <u>y2: 6127379.35</u>	<u>RW1</u>	<u>1,43</u>	<u>God økologisk tilstand</u> <u>senest 22. december</u> <u>2021</u>

	<u>Navn:</u> <u>Uden navn</u>				<u>God kemisk tilstand</u> <u>senest 22. december</u> <u>2021</u>
<u>o8625a</u>	<u>Kommune(r):</u> <u>Ikast-Brande</u> <u>Navn:</u> <u>Smedebæk</u>	<u>x1: 521511.75,</u> <u>y1: 6209142.33,</u> <u>x2: 515645.92,</u> <u>y2: 6206399.73</u>	<u>RW2</u>	<u>8,73</u>	<u>God økologisk tilstand</u> <u>senest 22. december</u> <u>2027</u> <u>God kemisk tilstand</u> <u>senest 22. december</u> <u>2027</u>
<u>o7160</u>	<u>Kommune(r):</u> <u>Viborg,</u> <u>Vesthimmerlands</u> <u>Navn:</u> <u>Vestergård Bæk</u>	<u>x1: 528501.43,</u> <u>y1: 6278027.52,</u> <u>x2: 528049.87,</u> <u>y2: 6277693.20</u>	<u>RW1</u>	<u>0,61</u>	<u>God økologisk tilstand</u> <u>senest 22. december</u> <u>2021</u> <u>God kemisk tilstand</u> <u>senest 22. december</u> <u>2021</u>
<u>o7143</u>	<u>Kommune(r):</u> <u>Mariagerfjord</u> <u>Navn:</u> <u>Onsild Å</u>	<u>x1: 546733.14,</u> <u>y1: 6275659.16,</u> <u>x2: 544091.65,</u> <u>y2: 6274544.26</u>	<u>RW1</u>	<u>3,1</u>	<u>God økologisk tilstand</u> <u>senest 22. december</u> <u>2021</u> <u>God kemisk tilstand</u> <u>senest 22. december</u> <u>2021</u>
<u>o6582</u>	<u>Kommune(r):</u> <u>Favrskov</u> <u>Navn:</u> <u>Houlbjerg Bæk</u>	<u>x1: 556516.01,</u> <u>y1: 6245777.05,</u> <u>x2: 555739.59,</u> <u>y2: 6244540.92,</u> <u>x3: 554461.02,</u> <u>y3: 6244691.57,</u> <u>x4: 554416.92,</u> <u>y4: 6244769.85,</u> <u>x5: 554566.08,</u> <u>y5: 6244665.59,</u> <u>x6: 554461.02,</u> <u>y6: 6244691.57,</u> <u>x7: 554511.36,</u> <u>y7: 6244752.32,</u> <u>x8: 554566.08,</u> <u>y8: 6244665.59,</u> <u>x9: 555346.41,</u> <u>y9: 6244631.64,</u> <u>x10: 554566.08,</u> <u>y10: 6244665.59,</u> <u>x11: 555346.41,</u> <u>y11: 6244631.64,</u> <u>x12: 555132.91,</u> <u>y12: 6244761.71,</u> <u>x13: 555739.59,</u> <u>y13: 6244540.92,</u> <u>x14: 554988.61,</u> <u>y14: 6244291.74,</u> <u>x15: 555739.59,</u> <u>y15: 6244540.92,</u>	<u>RW1</u>	<u>4,61</u>	<u>God økologisk tilstand</u> <u>senest 22. december</u> <u>2027</u> <u>God kemisk tilstand</u> <u>senest 22. december</u> <u>2021</u>

		<u>x16: 555346.41,</u> <u>y16: 6244631.64,</u> <u>x17: 554461.02,</u> <u>y17: 6244691.57,</u> <u>x18: 554428.91,</u> <u>y18: 6244672.50</u>			
<u>o8877 f</u>	<u>Kommune(r):</u> <u>Rebild,</u> <u>Mariagerfjord</u> <u>Navn:</u> <u>Simested Å</u>	<u>x1: 543455.26,</u> <u>y1: 6282271.18,</u> <u>x2: 545209.21,</u> <u>y2: 6284766.84</u>	<u>RW2</u>	<u>3,62</u>	<u>God økologisk tilstand</u> <u>senest 22. december</u> <u>2021</u> <u>God kemisk tilstand</u> <u>senest 22. december</u> <u>2021</u>
<u>o10136</u>	<u>Kommune(r):</u> <u>Hedensted</u> <u>Navn:</u> <u>Uden navn</u>	<u>x1: 556555.03,</u> <u>y1: 6172956.79,</u> <u>x2: 557121.80,</u> <u>y2: 6172067.97</u>	<u>RW1</u>	<u>1,32</u>	<u>God økologisk tilstand</u> <u>senest 22. december</u> <u>2021</u> <u>God kemisk tilstand</u> <u>senest 22. december</u> <u>2021</u>
<u>o8300 g x</u>	<u>Kommune(r):</u> <u>Haderslev</u> <u>Navn:</u> <u>Uden navn</u>	<u>x1: 515923.03,</u> <u>y1: 6132445.40,</u> <u>x2: 516837.46,</u> <u>y2: 6135919.63</u>	<u>RW2</u>	<u>4,21</u>	<u>God økologisk tilstand</u> <u>senest 22. december</u> <u>2027</u> <u>God kemisk tilstand</u> <u>senest 22. december</u> <u>2021</u>
<u>rib 1.10.02422</u>	<u>Kommune(r):</u> <u>Haderslev</u> <u>Navn:</u> <u>Uden navn</u>	<u>x1: 502674.14,</u> <u>y1: 6127355.05,</u> <u>x2: 502348.31,</u> <u>y2: 6127950.61</u>	<u>RW1</u>	<u>0,71</u>	<u>God økologisk tilstand</u> <u>senest 22. december</u> <u>2027</u> <u>God kemisk tilstand</u> <u>senest 22. december</u> <u>2021</u>
<u>o9948</u>	<u>Kommune(r):</u> <u>Skive</u> <u>Navn:</u> <u>Afløbskanal</u> <u>Grynderup Sø</u>	<u>x1: 497136.81,</u> <u>y1: 6294562.27,</u> <u>x2: 496925.60,</u> <u>y2: 6294898.32</u>	<u>RW5</u>	<u>0,4</u>	<u>God økologisk tilstand</u> <u>senest 22. december</u> <u>2027</u> <u>God kemisk tilstand</u> <u>senest 22. december</u> <u>2021</u>
<u>o8968 b</u>	<u>Kommune(r):</u> <u>Frederikshavn</u> <u>Navn:</u> <u>Elling Å</u>	<u>x1: 581854.61,</u> <u>y1: 6366732.66,</u> <u>x2: 581486.57,</u> <u>y2: 6367577.14</u>	<u>RW2</u>	<u>1,37</u>	<u>God økologisk tilstand</u> <u>senest 22. december</u> <u>2021</u> <u>God kemisk tilstand</u> <u>senest 22. december</u> <u>2021</u>
<u>o8987</u>	<u>Kommune(r):</u> <u>Assens, Faaborg-</u> <u>Midtfyn, Odense</u> <u>Navn:</u> <u>Odense Å</u>	<u>x1: 579530.37,</u> <u>y1: 6127578.85,</u> <u>x2: 582056.41,</u> <u>y2: 6131402.04</u>	<u>RW3</u>	<u>5,97</u>	<u>God økologisk tilstand</u> <u>senest 22. december</u> <u>2021</u> <u>God kemisk tilstand</u>

					<u>senest 22. december 2021</u>
<u>o6134</u>	<u>Kommune(r):</u> <u>Skanderborg</u> <u>Navn:</u> <u>Hejbæk</u>	<u>x1: 553625.95,</u> <u>y1: 6224962.60,</u> <u>x2: 553579.37,</u> <u>y2: 6225483.27</u>	<u>RW1</u>	<u>0,81</u>	<u>God økologisk tilstand</u> <u>senest 22. december 2021</u> <u>God kemisk tilstand</u> <u>senest 22. december 2021</u>
<u>rib 1.10.01689</u>	<u>Kommune(r):</u> <u>Vejen</u> <u>Navn:</u> <u>Maltbæk</u>	<u>x1: 505933.64,</u> <u>y1: 6147508.72,</u> <u>x2: 504868.37,</u> <u>y2: 6147519.90,</u> <u>x3: 504868.37,</u> <u>y3: 6147519.90,</u> <u>x4: 504575.19,</u> <u>y4: 6147699.23,</u> <u>x5: 504868.37,</u> <u>y5: 6147519.90,</u> <u>x6: 504736.50,</u> <u>y6: 6147095.36</u>	<u>RW1</u>	<u>2,06</u>	<u>God økologisk tilstand</u> <u>senest 22. december 2027</u> <u>God kemisk tilstand</u> <u>senest 22. december 2021</u>
<u>o2622 x</u>	<u>Kommune(r):</u> <u>Norrdjurs</u> <u>Navn:</u> <u>Kællingbæk</u>	<u>x1: 603475.84,</u> <u>y1: 6258260.09,</u> <u>x2: 603029.21,</u> <u>y2: 6258763.88,</u> <u>x3: 603086.28,</u> <u>y3: 6259047.46,</u> <u>x4: 603029.21,</u> <u>y4: 6258763.88,</u> <u>x5: 603029.21,</u> <u>y5: 6258763.88,</u> <u>x6: 602913.14,</u> <u>y6: 6258713.48</u>	<u>RW4</u>	<u>1,25</u>	<u>God økologisk tilstand</u> <u>senest 22. december 2027</u> <u>God kemisk tilstand</u> <u>senest 22. december 2021</u>
<u>rib 1.10.03273</u>	<u>Kommune(r):</u> <u>Esbjerg</u> <u>Navn:</u> <u>Uden navn</u>	<u>x1: 490669.01,</u> <u>y1: 6122476.40,</u> <u>x2: 490659.19,</u> <u>y2: 6123072.79</u>	<u>RW1</u>	<u>0,61</u>	<u>God økologisk tilstand</u> <u>senest 22. december 2027</u> <u>God kemisk tilstand</u> <u>senest 22. december 2021</u>
<u>ode 1.12 868</u>	<u>Kommune(r):</u> <u>Middelfart</u> <u>Navn:</u> <u>Grøndal</u>	<u>x1: 544579.50,</u> <u>y1: 6150843.23,</u> <u>x2: 544220.12,</u> <u>y2: 6150472.57</u>	<u>RW1</u>	<u>0,56</u>	<u>God økologisk tilstand</u> <u>senest 22. december 2027</u> <u>God kemisk tilstand</u> <u>senest 22. december 2021</u>
<u>o6953</u>	<u>Kommune(r):</u> <u>Viborg</u> <u>Navn:</u> <u>Snabegård Bæk</u>	<u>x1: 519247.76,</u> <u>y1: 6262994.66,</u> <u>x2: 518755.42,</u> <u>y2: 6263208.55</u>	<u>RW1</u>	<u>0,63</u>	<u>God økologisk tilstand</u> <u>senest 22. december 2021</u> <u>God kemisk tilstand</u> <u>senest 22. december 2021</u>

<u>o6409</u>	<u>Kommune(r):</u> <u>Syddjurs</u> <u>Navn:</u> <u>Øksenmølle Å - Øje</u> <u>Sø-Skr</u>	<u>x1: 601487.32,</u> <u>y1: 6238715.38,</u> <u>x2: 599742.68,</u> <u>y2: 6239375.41</u>	<u>RW1</u>	<u>3,08</u>	<u>God økologisk tilstand</u> <u>senest 22. december</u> <u>2027</u> <u>God kemisk tilstand</u> <u>senest 22. december</u> <u>2021</u>
<u>o8479</u>	<u>Kommune(r):</u> <u>Vejle</u> <u>Navn:</u> <u>Vejle Å</u>	<u>x1: 516424.47,</u> <u>y1: 6172786.15,</u> <u>x2: 517543.39,</u> <u>y2: 6173469.40</u>	<u>RW2</u>	<u>1,47</u>	<u>God økologisk tilstand</u> <u>senest 22. december</u> <u>2021</u> <u>God kemisk tilstand</u> <u>senest 22. december</u> <u>2021</u>
<u>o9907</u>	<u>Kommune(r):</u> <u>Ringkøbing-Skjern</u> <u>Navn:</u> <u>Nørgård Bæk</u>	<u>x1: 457872.69,</u> <u>y1: 6222501.62,</u> <u>x2: 456318.38,</u> <u>y2: 6223426.03</u>	<u>RW5</u>	<u>1,83</u>	<u>God økologisk tilstand</u> <u>senest 22. december</u> <u>2027</u> <u>God kemisk tilstand</u> <u>senest 22. december</u> <u>2021</u>
<u>o4202_y</u>	<u>Kommune(r):</u> <u>Assens</u> <u>Navn:</u> <u>Uden navn</u>	<u>x1: 572662.99,</u> <u>y1: 6135483.87,</u> <u>x2: 574153.69,</u> <u>y2: 6137517.68</u>	<u>RW1</u>	<u>3,4</u>	<u>God økologisk tilstand</u> <u>senest 22. december</u> <u>2021</u> <u>God kemisk tilstand</u> <u>senest 22. december</u> <u>2021</u>
<u>o9564_x</u>	<u>Kommune(r):</u> <u>Skive</u> <u>Navn:</u> <u>Østergård Bæk</u>	<u>x1: 491179.13,</u> <u>y1: 6275492.84,</u> <u>x2: 489839.72,</u> <u>y2: 6275192.83,</u> <u>x3: 489761.23,</u> <u>y3: 6274993.96,</u> <u>x4: 489288.44,</u> <u>y4: 6273973.13,</u> <u>x5: 489839.72,</u> <u>y5: 6275192.83,</u> <u>x6: 489761.23,</u> <u>y6: 6274993.96,</u> <u>x7: 489839.72,</u> <u>y7: 6275192.83,</u> <u>x8: 489554.29,</u> <u>y8: 6275501.92,</u> <u>x9: 489761.23,</u> <u>y9: 6274993.96,</u> <u>x10: 489700.29,</u> <u>y10: 6275092.02</u>	<u>RW1</u>	<u>5,61</u>	<u>God økologisk tilstand</u> <u>senest 22. december</u> <u>2027</u> <u>God kemisk tilstand</u> <u>senest 22. december</u> <u>2021</u>
<u>o10330</u>	<u>Kommune(r):</u> <u>Frederikshavn</u> <u>Navn:</u> <u>Sulbæk</u>	<u>x1: 590722.27,</u> <u>y1: 6359047.59,</u> <u>x2: 589940.32,</u> <u>y2: 6359085.89</u>	<u>RW1</u>	<u>0,87</u>	<u>God økologisk tilstand</u> <u>senest 22. december</u> <u>2021</u> <u>God kemisk tilstand</u>

					<u>senest 22. december 2021</u>
<u>1.7.b-0025-020</u>	<u>Kommune(r):</u> <u>Skanderborg,</u> <u>Aarhus</u> <u>Navn:</u> <u>Århus Å</u>	<u>x1: 565284.61,</u> <u>y1: 6217347.11,</u> <u>x2: 564928.23,</u> <u>y2: 6218071.31</u>	<u>RW2</u>	<u>0,84</u>	<u>God økologisk tilstand</u> <u>senest 22. december 2027</u> <u>God kemisk tilstand</u> <u>senest 22. december 2027</u>
<u>b00053</u>	<u>Kommune(r):</u> <u>Nyborg</u> <u>Navn:</u> <u>Kastel Å</u>	<u>x1: 604810.36,</u> <u>y1: 6125982.49,</u> <u>x2: 600510.08,</u> <u>y2: 6123160.46</u>	<u>RW1</u>	<u>6,2</u>	<u>God økologisk tilstand</u> <u>senest 22. december 2021</u> <u>God kemisk tilstand</u> <u>senest 22. december 2021</u>
<u>o3609</u>	<u>Kommune(r):</u> <u>Faaborg-Midtfyn,</u> <u>Svendborg</u> <u>Navn:</u> <u>Høsehaverenden</u>	<u>x1: 600406.80,</u> <u>y1: 6113534.04,</u> <u>x2: 601184.82,</u> <u>y2: 6112627.46</u>	<u>RW1</u>	<u>1,45</u>	<u>God økologisk tilstand</u> <u>senest 22. december 2021</u> <u>God kemisk tilstand</u> <u>senest 22. december 2021</u>
<u>o4855 x</u>	<u>Kommune(r):</u> <u>Varde</u> <u>Navn:</u> <u>Uden navn</u>	<u>x1: 471387.91,</u> <u>y1: 6164787.14,</u> <u>x2: 470221.27,</u> <u>y2: 6165115.05,</u> <u>x3: 470325.22,</u> <u>y3: 6164873.65,</u> <u>x4: 470221.27,</u> <u>y4: 6165115.05,</u> <u>x5: 470221.27,</u> <u>y5: 6165115.05,</u> <u>x6: 470113.39,</u> <u>y6: 6165623.98</u>	<u>RW1</u>	<u>2,32</u>	<u>God økologisk tilstand</u> <u>senest 22. december 2021</u> <u>God kemisk tilstand</u> <u>senest 22. december 2021</u>
<u>o10189</u>	<u>Kommune(r):</u> <u>Vejle</u> <u>Navn:</u> <u>Tinnet bæk</u>	<u>x1: 525962.14,</u> <u>y1: 6194034.47,</u> <u>x2: 525536.37,</u> <u>y2: 6193452.56</u>	<u>RW1</u>	<u>0,83</u>	<u>God økologisk tilstand</u> <u>senest 22. december 2021</u> <u>God kemisk tilstand</u> <u>senest 22. december 2021</u>
<u>o8300 h</u>	<u>Kommune(r):</u> <u>Haderslev</u> <u>Navn:</u> <u>Uden navn</u>	<u>x1: 516987.67,</u> <u>y1: 6130813.14,</u> <u>x2: 515923.03,</u> <u>y2: 6132445.40</u>	<u>RW2</u>	<u>2,56</u>	<u>God økologisk tilstand</u> <u>senest 22. december 2027</u> <u>God kemisk tilstand</u> <u>senest 22. december 2021</u>
<u>o4985</u>	<u>Kommune(r):</u> <u>Billund</u> <u>Navn:</u> <u>Uden navn</u>	<u>x1: 493057.51,</u> <u>y1: 6169715.98,</u> <u>x2: 491680.50,</u> <u>y2: 6170440.76</u>	<u>RW1</u>	<u>1,79</u>	<u>God økologisk tilstand</u> <u>senest 22. december 2027</u> <u>God kemisk tilstand</u>

					<u>senest 22. december 2021</u>
<u>o8014</u>	<u>Kommune(r):</u> <u>Hjørring</u> <u>Navn:</u> <u>Dalsgårde Bæk</u>	<u>x1: 558163.81,</u> <u>y1: 6372290.90,</u> <u>x2: 554533.71,</u> <u>y2: 6373373.94</u>	<u>RW1</u>	<u>4,3</u>	<u>God økologisk tilstand</u> <u>senest 22. december 2027</u> <u>God kemisk tilstand</u> <u>senest 22. december 2021</u>
<u>o5024</u>	<u>Kommune(r):</u> <u>Vejle</u> <u>Navn:</u> <u>Ravnsbæk</u>	<u>x1: 537686.79,</u> <u>y1: 6171333.02,</u> <u>x2: 537685.91,</u> <u>y2: 6171879.16</u>	<u>RW1</u>	<u>0,63</u>	<u>God økologisk tilstand</u> <u>senest 22. december 2027</u> <u>God kemisk tilstand</u> <u>senest 22. december 2021</u>
<u>rib 1.10.00021</u>	<u>Kommune(r):</u> <u>Billund</u> <u>Navn:</u> <u>Varde Å</u>	<u>x1: 495460.82,</u> <u>y1: 6178683.01,</u> <u>x2: 494403.47,</u> <u>y2: 6179129.63</u>	<u>RW2</u>	<u>1,49</u>	<u>God økologisk tilstand</u> <u>senest 22. december 2021</u> <u>God kemisk tilstand</u> <u>senest 22. december 2021</u>
<u>o5053</u>	<u>Kommune(r):</u> <u>Varde</u> <u>Navn:</u> <u>Uden navn</u>	<u>x1: 485340.60,</u> <u>y1: 6171928.31,</u> <u>x2: 484426.87,</u> <u>y2: 6172943.66</u>	<u>RW1</u>	<u>1,8</u>	<u>God økologisk tilstand</u> <u>senest 22. december 2027</u> <u>God kemisk tilstand</u> <u>senest 22. december 2021</u>
<u>aal1.2.2563</u>	<u>Kommune(r):</u> <u>Rebild,</u> <u>Mariagerfjord</u> <u>Navn:</u> <u>Uden navn</u>	<u>x1: 547810.98,</u> <u>y1: 6295550.95,</u> <u>x2: 547425.80,</u> <u>y2: 6295888.92</u>	<u>RW1</u>	<u>0,61</u>	<u>God økologisk tilstand</u> <u>senest 22. december 2021</u> <u>God kemisk tilstand</u> <u>senest 22. december 2021</u>
<u>o7746</u>	<u>Kommune(r):</u> <u>Aalborg</u> <u>Navn:</u> <u>Nedergårdsgrøft</u>	<u>x1: 564805.45,</u> <u>y1: 6329773.94,</u> <u>x2: 562731.42,</u> <u>y2: 6331152.09,</u> <u>x3: 564699.21,</u> <u>y3: 6331378.13,</u> <u>x4: 564590.61,</u> <u>y4: 6331743.95,</u> <u>x5: 564699.21,</u> <u>y5: 6331378.13,</u> <u>x6: 564009.29,</u> <u>y6: 6331555.00,</u> <u>x7: 565122.17,</u> <u>y7: 6329199.36,</u> <u>x8: 564805.45,</u> <u>y8: 6329773.94,</u> <u>x9: 565260.48,</u>	<u>RW1</u>	<u>8,12</u>	<u>God økologisk tilstand</u> <u>senest 22. december 2027</u> <u>God kemisk tilstand</u> <u>senest 22. december 2021</u>

		<u>y9: 6330589.38,</u> <u>x10: 564699.21,</u> <u>y10: 6331378.13,</u> <u>x11: 565260.48,</u> <u>y11: 6330589.38,</u> <u>x12: 564805.45,</u> <u>y12: 6329773.94,</u> <u>x13: 565957.19,</u> <u>y13: 6331086.11,</u> <u>x14: 565260.48,</u> <u>y14: 6330589.38</u>			
<u>o8220 h y</u>	<u>Kommune(r):</u> <u>Assens</u> <u>Navn:</u> <u>Afløb fra Højrup</u>	<u>x1: 573491.44,</u> <u>y1: 6122142.48,</u> <u>x2: 571388.61,</u> <u>y2: 6120624.09</u>	<u>RW2</u>	<u>4,53</u>	<u>God økologisk tilstand</u> <u>senest 22. december</u> <u>2027</u> <u>God kemisk tilstand</u> <u>senest 22. december</u> <u>2021</u>
<u>o7809 a</u>	<u>Kommune(r):</u> <u>Brønderslev</u> <u>Navn:</u> <u>Pulsbæk</u>	<u>x1: 582314.75,</u> <u>y1: 6343397.13,</u> <u>x2: 578476.53,</u> <u>y2: 6342843.87,</u> <u>x3: 578476.53,</u> <u>y3: 6342843.87,</u> <u>x4: 578270.88,</u> <u>y4: 6342370.02,</u> <u>x5: 578476.53,</u> <u>y5: 6342843.87,</u> <u>x6: 576127.81,</u> <u>y6: 6342247.82</u>	<u>RW1</u>	<u>8,36</u>	<u>God økologisk tilstand</u> <u>senest 22. december</u> <u>2027</u> <u>God kemisk tilstand</u> <u>senest 22. december</u> <u>2021</u>
<u>o3587</u>	<u>Kommune(r):</u> <u>Svendborg</u> <u>Navn:</u> <u>Lundeborg Bæk</u>	<u>x1: 613371.18,</u> <u>y1: 6111672.16,</u> <u>x2: 612760.46,</u> <u>y2: 6111601.51,</u> <u>x3: 613375.79,</u> <u>y3: 6112014.66,</u> <u>x4: 613371.18,</u> <u>y4: 6111672.16,</u> <u>x5: 613537.95,</u> <u>y5: 6111254.98,</u> <u>x6: 613371.18,</u> <u>y6: 6111672.16</u>	<u>RW1</u>	<u>1,8</u>	<u>God økologisk tilstand</u> <u>senest 22. december</u> <u>2027</u> <u>God kemisk tilstand</u> <u>senest 22. december</u> <u>2021</u>
<u>o10550b</u>	<u>Kommune(r):</u> <u>Herning, Viborg</u> <u>Navn:</u> <u>Karup Å</u>	<u>x1: 502564.45,</u> <u>y1: 6250549.17,</u> <u>x2: 506881.19,</u> <u>y2: 6243444.38</u>	<u>RW3</u>	<u>16,36</u>	<u>God økologisk tilstand</u> <u>senest 22. december</u> <u>2021</u> <u>God kemisk tilstand</u> <u>senest 22. december</u> <u>2021</u>
<u>o239</u>	<u>Kommune(r):</u> <u>Esbjerg, Vejen</u> <u>Navn:</u> <u>Uden navn</u>	<u>x1: 492322.06,</u> <u>y1: 6141488.20,</u> <u>x2: 489614.10,</u> <u>y2: 6140680.54</u>	<u>RW1</u>	<u>3,02</u>	<u>God økologisk tilstand</u> <u>senest 22. december</u> <u>2027</u> <u>God kemisk tilstand</u>

					<u>senest 22. december 2021</u>
<u>o8957_g</u>	<u>Kommune(r):</u> <u>Brønderslev</u> <u>Navn:</u> <u>Klavsholm Å</u>	<u>x1: 571489.82,</u> <u>y1: 6338799.81,</u> <u>x2: 569753.60,</u> <u>y2: 6336993.80</u>	<u>RW2</u>	<u>3,3</u>	<u>God økologisk tilstand</u> <u>senest 22. december 2027</u> <u>God kemisk tilstand</u> <u>senest 22. december 2021</u>
<u>o6587</u>	<u>Kommune(r):</u> <u>Silkeborg, Viborg</u> <u>Navn:</u> <u>Mostgård Bæk -</u> <u>øvre løb</u>	<u>x1: 523195.83,</u> <u>y1: 6244019.17,</u> <u>x2: 522606.50,</u> <u>y2: 6245914.93</u>	<u>RW1</u>	<u>2,31</u>	<u>God økologisk tilstand</u> <u>senest 22. december 2027</u> <u>God kemisk tilstand</u> <u>senest 22. december 2021</u>
<u>o7388</u>	<u>Kommune(r):</u> <u>Rebild,</u> <u>Mariagerfjord</u> <u>Navn:</u> <u>Uden navn</u>	<u>x1: 563155.03,</u> <u>y1: 6292460.24,</u> <u>x2: 563370.69,</u> <u>y2: 6295036.32</u>	<u>RW1</u>	<u>4,71</u>	<u>God økologisk tilstand</u> <u>senest 22. december 2021</u> <u>God kemisk tilstand</u> <u>senest 22. december 2021</u>
<u>o7565</u>	<u>Kommune(r):</u> <u>Aalborg</u> <u>Navn:</u> <u>Sønderå</u>	<u>x1: 567963.57,</u> <u>y1: 6308954.65,</u> <u>x2: 566856.81,</u> <u>y2: 6308336.34</u>	<u>RW1</u>	<u>1,98</u>	<u>God økologisk tilstand</u> <u>senest 22. december 2027</u> <u>God kemisk tilstand</u> <u>senest 22. december 2021</u>
<u>rib 1.8.00289</u>	<u>Kommune(r):</u> <u>Varde</u> <u>Navn:</u> <u>Vestergårdsgrøften</u>	<u>x1: 459909.24,</u> <u>y1: 6185087.41,</u> <u>x2: 458569.71,</u> <u>y2: 6185422.43</u>	<u>RW1</u>	<u>1,77</u>	<u>God økologisk tilstand</u> <u>senest 22. december 2027</u> <u>God kemisk tilstand</u> <u>senest 22. december 2021</u>
<u>o5821</u>	<u>Kommune(r):</u> <u>Silkeborg</u> <u>Navn:</u> <u>Afløb fra Kolsø</u>	<u>x1: 528115.51,</u> <u>y1: 6213887.77,</u> <u>x2: 528008.83,</u> <u>y2: 6213318.76</u>	<u>RW1</u>	<u>0,6</u>	<u>God økologisk tilstand</u> <u>senest 22. december 2027</u> <u>God kemisk tilstand</u> <u>senest 22. december 2021</u>
<u>o5126</u>	<u>Kommune(r):</u> <u>Varde</u> <u>Navn:</u> <u>Uden navn</u>	<u>x1: 477947.76,</u> <u>y1: 6175676.34,</u> <u>x2: 476702.27,</u> <u>y2: 6175912.89</u>	<u>RW1</u>	<u>1,5</u>	<u>God økologisk tilstand</u> <u>senest 22. december 2027</u> <u>God kemisk tilstand</u> <u>senest 22. december 2021</u>
<u>o8824</u>	<u>Kommune(r):</u> <u>Randers</u>	<u>x1: 563884.98,</u> <u>y1: 6263849.74,</u>	<u>RW2</u>	<u>1,39</u>	<u>God økologisk tilstand</u> <u>senest 22. december 2027</u>

	Navn: <u>Borup Bæk</u>	x2: <u>562710.37,</u> y2: <u>6263227.43</u>			<u>God kemisk tilstand</u> <u>senest 22. december</u> <u>2021</u>
<u>o8062</u>	Kommune(r): <u>Frederikshavn</u> Navn: <u>Skiverrende</u>	x1: <u>576193.70,</u> y1: <u>6387159.86,</u> x2: <u>577299.01,</u> y2: <u>6386783.98</u>	<u>RW1</u>	<u>1,86</u>	<u>God økologisk tilstand</u> <u>senest 22. december</u> <u>2027</u> <u>God kemisk tilstand</u> <u>senest 22. december</u> <u>2021</u>
<u>o6657</u>	Kommune(r): <u>Favrskov, Randers</u> Navn: <u>Ginnerup Bæk</u>	x1: <u>568082.26,</u> y1: <u>6248618.37,</u> x2: <u>566821.49,</u> y2: <u>6248736.47,</u> x3: <u>568082.26,</u> y3: <u>6248618.37,</u> x4: <u>568208.68,</u> y4: <u>6248254.61,</u> x5: <u>568348.37,</u> y5: <u>6248244.39,</u> x6: <u>568082.26,</u> y6: <u>6248618.37,</u> x7: <u>568414.74,</u> y7: <u>6248736.39,</u> x8: <u>568082.26,</u> y8: <u>6248618.37</u>	<u>RW1</u>	<u>2,73</u>	<u>God økologisk tilstand</u> <u>senest 22. december</u> <u>2027</u> <u>God kemisk tilstand</u> <u>senest 22. december</u> <u>2021</u>
<u>o8347 a</u>	Kommune(r): <u>Odense, Nordfyns</u> Navn: <u>Lunde Å</u>	x1: <u>587023.57,</u> y1: <u>6148981.36,</u> x2: <u>582765.19,</u> y2: <u>6148905.90</u>	<u>RW2</u>	<u>5,67</u>	<u>God økologisk tilstand</u> <u>senest 22. december</u> <u>2021</u> <u>God kemisk tilstand</u> <u>senest 22. december</u> <u>2021</u>
<u>c00075</u>	Kommune(r): <u>Kolding</u> Navn: <u>Uden navn</u>	x1: <u>522813.40,</u> y1: <u>6133520.35,</u> x2: <u>521819.22,</u> y2: <u>6135036.47</u>	<u>RW1</u>	<u>2,78</u>	<u>God økologisk tilstand</u> <u>senest 22. december</u> <u>2027</u> <u>God kemisk tilstand</u> <u>senest 22. december</u> <u>2021</u>
<u>o8730 b</u>	Kommune(r): <u>Silkeborg, Viborg</u> Navn: <u>Haller Å</u>	x1: <u>515448.44,</u> y1: <u>6236575.16,</u> x2: <u>511391.83,</u> y2: <u>6238278.69</u>	<u>RW2</u>	<u>5,48</u>	<u>God økologisk tilstand</u> <u>senest 22. december</u> <u>2027</u> <u>God kemisk tilstand</u> <u>senest 22. december</u> <u>2021</u>
<u>o6454</u>	Kommune(r): <u>Silkeborg</u> Navn: <u>Ans Bæk</u>	x1: <u>536014.78,</u> y1: <u>6240016.36,</u> x2: <u>534958.47,</u> y2: <u>6239541.98,</u> x3: <u>536014.78,</u> y3: <u>6240016.36,</u>	<u>RW1</u>	<u>3,17</u>	<u>God økologisk tilstand</u> <u>senest 22. december</u> <u>2027</u> <u>God kemisk tilstand</u>

		<u>x4: 535436.17,</u> <u>y4: 6240125.87,</u> <u>x5: 536844.26,</u> <u>y5: 6240749.35,</u> <u>x6: 536014.78,</u> <u>y6: 6240016.36</u>			<u>senest 22. december</u> <u>2021</u>
<u>ode 1.12 525</u>	<u>Kommune(r):</u> <u>Middelfart</u> <u>Navn:</u> <u>Afløb Bro Frihed</u>	<u>x1: 562665.99,</u> <u>y1: 6151435.96,</u> <u>x2: 562182.31,</u> <u>y2: 6150696.72</u>	<u>RW1</u>	<u>1,1</u>	<u>God økologisk tilstand</u> <u>senest 22. december</u> <u>2027</u> <u>God kemisk tilstand</u> <u>senest 22. december</u> <u>2021</u>
<u>c00450</u>	<u>Kommune(r):</u> <u>Hjørring</u> <u>Navn:</u> <u>Uden navn</u>	<u>x1: 567626.75,</u> <u>y1: 6374088.76,</u> <u>x2: 567576.46,</u> <u>y2: 6375147.76</u>	<u>RW1</u>	<u>1,11</u>	<u>God økologisk tilstand</u> <u>senest 22. december</u> <u>2027</u> <u>God kemisk tilstand</u> <u>senest 22. december</u> <u>2021</u>
<u>o7992</u>	<u>Kommune(r):</u> <u>Frederikshavn</u> <u>Navn:</u> <u>Uden navn</u>	<u>x1: 588231.24,</u> <u>y1: 6370777.64,</u> <u>x2: 588060.53,</u> <u>y2: 6370041.96</u>	<u>RW1</u>	<u>0,78</u>	<u>God økologisk tilstand</u> <u>senest 22. december</u> <u>2027</u> <u>God kemisk tilstand</u> <u>senest 22. december</u> <u>2021</u>
<u>o8549</u>	<u>Kommune(r):</u> <u>Billund, Ikast-</u> <u>Brande</u> <u>Navn:</u> <u>MALLEHØJE BÆK</u>	<u>x1: 496212.60,</u> <u>y1: 6187956.98,</u> <u>x2: 500095.70,</u> <u>y2: 6187410.58</u>	<u>RW2</u>	<u>8,25</u>	<u>God økologisk tilstand</u> <u>senest 22. december</u> <u>2021</u> <u>God kemisk tilstand</u> <u>senest 22. december</u> <u>2021</u>
<u>o8572_x</u>	<u>Kommune(r):</u> <u>Varde</u> <u>Navn:</u> <u>Øster bæk (øvre-</u> <u>mellemste-n</u>	<u>x1: 481650.86,</u> <u>y1: 6186844.22,</u> <u>x2: 478171.93,</u> <u>y2: 6180053.49</u>	<u>RW2</u>	<u>8,29</u>	<u>God økologisk tilstand</u> <u>senest 22. december</u> <u>2027</u> <u>God kemisk tilstand</u> <u>senest 22. december</u> <u>2021</u>
<u>o5349</u>	<u>Kommune(r):</u> <u>Horsens</u> <u>Navn:</u> <u>Sejet Bæk</u>	<u>x1: 558365.72,</u> <u>y1: 6187169.85,</u> <u>x2: 558801.15,</u> <u>y2: 6188086.17</u>	<u>RW1</u>	<u>1,1</u>	<u>God økologisk tilstand</u> <u>senest 22. december</u> <u>2027</u> <u>God kemisk tilstand</u> <u>senest 22. december</u> <u>2021</u>
<u>rib 1.10.01714</u>	<u>Kommune(r):</u> <u>Vejen</u> <u>Navn:</u> <u>Uden navn</u>	<u>x1: 509169.98,</u> <u>y1: 6156029.59,</u> <u>x2: 507954.02,</u> <u>y2: 6155822.02,</u> <u>x3: 507535.26,</u> <u>y3: 6156209.09,</u>	<u>RW1</u>	<u>2,27</u>	<u>God økologisk tilstand</u> <u>senest 22. december</u> <u>2027</u> <u>God kemisk tilstand</u>

		x4: <u>507954.02,</u> y4: <u>6155822.02,</u> x5: <u>507954.02,</u> y5: <u>6155822.02,</u> x6: <u>507724.20,</u> y6: <u>6155827.09</u>			<u>senest 22. december 2021</u>
<u>aal1.1.0494</u>	Kommune(r): <u>Hjørring</u> Navn: <u>Gøggård Bæk</u>	x1: <u>568576.72,</u> y1: <u>6377823.72,</u> x2: <u>568726.63,</u> y2: <u>6376408.26</u>	<u>RW1</u>	<u>1,52</u>	<u>God økologisk tilstand senest 22. december 2027</u> <u>God kemisk tilstand senest 22. december 2021</u>
<u>o5429</u>	Kommune(r): <u>Ringkøbing-Skjern</u> Navn: <u>Bjølbold Bæk</u>	x1: <u>475969.72,</u> y1: <u>6192958.95,</u> x2: <u>476326.33,</u> y2: <u>6193639.09,</u> x3: <u>475969.72,</u> y3: <u>6192958.95,</u> x4: <u>475917.03,</u> y4: <u>6192459.48,</u> x5: <u>475969.72,</u> y5: <u>6192958.95,</u> x6: <u>475631.30,</u> y6: <u>6192736.06</u>	<u>RW1</u>	<u>1,86</u>	<u>God økologisk tilstand senest 22. december 2027</u> <u>God kemisk tilstand senest 22. december 2021</u>
<u>o8784 d</u>	Kommune(r): <u>Syddjurs, Favrskov, Randers</u> Navn: <u>Skader Å</u>	x1: <u>573850.10,</u> y1: <u>6250254.29,</u> x2: <u>572961.40,</u> y2: <u>6249882.43</u>	<u>RW2</u>	<u>0,99</u>	<u>God økologisk tilstand senest 22. december 2027</u> <u>God kemisk tilstand senest 22. december 2021</u>
<u>rib 1.10.02609</u>	Kommune(r): <u>Tønder</u> Navn: <u>Uden navn</u>	x1: <u>495957.35,</u> y1: <u>6117695.91,</u> x2: <u>495476.05,</u> y2: <u>6117235.09</u>	<u>RW1</u>	<u>0,81</u>	<u>God økologisk tilstand senest 22. december 2027</u> <u>God kemisk tilstand senest 22. december 2021</u>
<u>o7138</u>	Kommune(r): <u>Randers</u> Navn: <u>Enslev bæk</u>	x1: <u>570540.70,</u> y1: <u>6274583.50,</u> x2: <u>569607.54,</u> y2: <u>6275598.49,</u> x3: <u>569607.54,</u> y3: <u>6275598.49,</u> x4: <u>569135.54,</u> y4: <u>6275306.17,</u> x5: <u>569607.54,</u> y5: <u>6275598.49,</u> x6: <u>569567.79,</u> y6: <u>6275074.57</u>	<u>RW1</u>	<u>2,92</u>	<u>God økologisk tilstand senest 22. december 2027</u> <u>God kemisk tilstand senest 22. december 2021</u>
<u>o6277</u>	Kommune(r): <u>Syddjurs</u>	x1: <u>600597.64,</u> y1: <u>6232774.05,</u> x2: <u>600405.87,</u>	<u>RW1</u>	<u>2,17</u>	<u>God økologisk tilstand senest 22. december 2027</u>

	Navn: <u>Stambæk</u>	<u>y2: 6234141.13,</u> <u>x3: 600707.50,</u> <u>y3: 6232603.96,</u> <u>x4: 600597.64,</u> <u>y4: 6232774.05,</u> <u>x5: 600795.71,</u> <u>y5: 6232713.31,</u> <u>x6: 600597.64,</u> <u>y6: 6232774.05</u>			<u>God kemisk tilstand</u> <u>senest 22. december</u> <u>2021</u>
<u>o8908</u>	Kommune(r): <u>Thisted</u> Navn: <u>Uden navn</u>	<u>x1: 463589.70,</u> <u>y1: 6307165.62,</u> <u>x2: 463006.28,</u> <u>y2: 6305498.77</u>	<u>RW2</u>	<u>2,33</u>	<u>God økologisk tilstand</u> <u>senest 22. december</u> <u>2027</u> <u>God kemisk tilstand</u> <u>senest 22. december</u> <u>2021</u>
<u>o10134 y</u>	Kommune(r): <u>Hedensted</u> Navn: <u>Uden navn</u>	<u>x1: 551719.85,</u> <u>y1: 6171286.99,</u> <u>x2: 550329.12,</u> <u>y2: 6172626.40</u>	<u>RW1</u>	<u>2,82</u>	<u>God økologisk tilstand</u> <u>senest 22. december</u> <u>2021</u> <u>God kemisk tilstand</u> <u>senest 22. december</u> <u>2021</u>
<u>o9020</u>	Kommune(r): <u>Ringkøbing-Skjern</u> Navn: <u>Vorgod Å</u>	<u>x1: 482592.22,</u> <u>y1: 6206469.06,</u> <u>x2: 481709.40,</u> <u>y2: 6203563.30</u>	<u>RW3</u>	<u>4,82</u>	<u>God økologisk tilstand</u> <u>senest 22. december</u> <u>2021</u> <u>God kemisk tilstand</u> <u>senest 22. december</u> <u>2021</u>
<u>o5501</u>	Kommune(r): <u>Veje</u> Navn: <u>Tilløb til Nedersø</u>	<u>x1: 520857.40,</u> <u>y1: 6197945.36,</u> <u>x2: 520476.82,</u> <u>y2: 6198070.66,</u> <u>x3: 520804.23,</u> <u>y3: 6198282.90,</u> <u>x4: 520476.82,</u> <u>y4: 6198070.66,</u> <u>x5: 520477.67,</u> <u>y5: 6197812.57,</u> <u>x6: 520476.82,</u> <u>y6: 6198070.66</u>	<u>RW1</u>	<u>1,26</u>	<u>God økologisk tilstand</u> <u>senest 22. december</u> <u>2027</u> <u>God kemisk tilstand</u> <u>senest 22. december</u> <u>2021</u>
<u>o5641</u>	Kommune(r): <u>Skanderborg</u> Navn: <u>Havreballe Bæk</u>	<u>x1: 554905.95,</u> <u>y1: 6205910.09,</u> <u>x2: 555706.84,</u> <u>y2: 6204984.15</u>	<u>RW1</u>	<u>1,52</u>	<u>God økologisk tilstand</u> <u>senest 22. december</u> <u>2021</u> <u>God kemisk tilstand</u> <u>senest 22. december</u> <u>2021</u>
<u>o6716</u>	Kommune(r): <u>Holstebro</u> Navn: <u>Strømmen</u>	<u>x1: 496797.81,</u> <u>y1: 6251488.65,</u> <u>x2: 495965.99,</u> <u>y2: 6252435.28,</u> <u>x3: 495965.99,</u>	<u>RW1</u>	<u>2,92</u>	<u>God økologisk tilstand</u> <u>senest 22. december</u> <u>2027</u> <u>God kemisk tilstand</u>

		<u>y3: 6252435.28,</u> <u>x4: 496028.99,</u> <u>y4: 6252868.69,</u> <u>x5: 495965.99,</u> <u>y5: 6252435.28,</u> <u>x6: 495214.50,</u> <u>y6: 6252115.19</u>			<u>senest 22. december</u> <u>2021</u>
<u>o8902</u>	<u>Kommune(r):</u> <u>Thisted</u> <u>Navn:</u> <u>Koustrup Å</u>	<u>x1: 471583.08,</u> <u>y1: 6303582.79,</u> <u>x2: 465720.29,</u> <u>y2: 6299465.38,</u> <u>x3: 471583.08,</u> <u>y3: 6303582.79,</u> <u>x4: 471577.15,</u> <u>y4: 6303590.42,</u> <u>x5: 472089.10,</u> <u>y5: 6303520.27,</u> <u>x6: 471583.08,</u> <u>y6: 6303582.79</u>	<u>RW2</u>	<u>10,85</u>	<u>God økologisk tilstand</u> <u>senest 22. december</u> <u>2027</u> <u>God kemisk tilstand</u> <u>senest 22. december</u> <u>2021</u>
<u>o3961_c</u>	<u>Kommune(r):</u> <u>Faaborg-Midtfyn</u> <u>Navn:</u> <u>Vindinge Å</u> <u>(Broåen)</u>	<u>x1: 592681.51,</u> <u>y1: 6129168.88,</u> <u>x2: 591242.82,</u> <u>y2: 6128016.23</u>	<u>RW1</u>	<u>2,65</u>	<u>God økologisk tilstand</u> <u>senest 22. december</u> <u>2021</u> <u>God kemisk tilstand</u> <u>senest 22. december</u> <u>2027</u>
<u>rin_1.2_00442</u>	<u>Kommune(r):</u> <u>Lemvig</u> <u>Navn:</u> <u>Fald Å/Klostermølle</u> <u>Å/Træl</u>	<u>x1: 467888.47,</u> <u>y1: 6263894.98,</u> <u>x2: 468011.64,</u> <u>y2: 6264483.27</u>	<u>RW2</u>	<u>0,65</u>	<u>God økologisk tilstand</u> <u>senest 22. december</u> <u>2021</u> <u>God kemisk tilstand</u> <u>senest 22. december</u> <u>2021</u>
<u>o8915</u>	<u>Kommune(r):</u> <u>Vesthimmerlands,</u> <u>Aalborg</u> <u>Navn:</u> <u>Ajstrup Bæk</u>	<u>x1: 533084.75,</u> <u>y1: 6311779.62,</u> <u>x2: 530975.81,</u> <u>y2: 6305170.24</u>	<u>RW2</u>	<u>8,87</u>	<u>God økologisk tilstand</u> <u>senest 22. december</u> <u>2027</u> <u>God kemisk tilstand</u> <u>senest 22. december</u> <u>2027</u>
<u>o8414</u>	<u>Kommune(r):</u> <u>Fredericia, Veile</u> <u>Navn:</u> <u>Gammelby Mølleå</u>	<u>x1: 538444.00,</u> <u>y1: 6160411.55,</u> <u>x2: 534516.38,</u> <u>y2: 6163427.69</u>	<u>RW2</u>	<u>7,04</u>	<u>God økologisk tilstand</u> <u>senest 22. december</u> <u>2027</u> <u>God kemisk tilstand</u> <u>senest 22. december</u> <u>2021</u>
<u>o5705</u>	<u>Kommune(r):</u> <u>Skanderborg</u> <u>Navn:</u> <u>Sylpøt Rende</u>	<u>x1: 552742.10,</u> <u>y1: 6208502.75,</u> <u>x2: 553085.35,</u> <u>y2: 6207838.19</u>	<u>RW1</u>	<u>0,88</u>	<u>God økologisk tilstand</u> <u>senest 22. december</u> <u>2027</u> <u>God kemisk tilstand</u> <u>senest 22. december</u> <u>2021</u>

<u>1.5.b-0625-010</u>	<u>Kommune(r):</u> <u>Aarhus</u> <u>Navn:</u> <u>Ogstrup Bæk</u>	<u>x1: 575759.62,</u> <u>y1: 6243046.17,</u> <u>x2: 575200.53,</u> <u>y2: 6242558.51</u>	<u>RW1</u>	<u>1,02</u>	<u>God økologisk tilstand</u> <u>senest 22. december</u> <u>2021</u> <u>God kemisk tilstand</u> <u>senest 22. december</u> <u>2021</u>
<u>o10465</u>	<u>Kommune(r):</u> <u>Ringkøbing-Skiern</u> <u>Navn:</u> <u>Vorgod Å</u>	<u>x1: 480940.92,</u> <u>y1: 6212447.07,</u> <u>x2: 481458.71,</u> <u>y2: 6213640.78</u>	<u>RW2</u>	<u>2,6</u>	<u>God økologisk tilstand</u> <u>senest 22. december</u> <u>2021</u> <u>God kemisk tilstand</u> <u>senest 22. december</u> <u>2021</u>
<u>1.5.b-0330-020</u>	<u>Kommune(r):</u> <u>Syddjurs</u> <u>Navn:</u> <u>Rosenholm Å</u>	<u>x1: 581995.86,</u> <u>y1: 6243151.56,</u> <u>x2: 581663.09,</u> <u>y2: 6242761.37</u>	<u>RW2</u>	<u>0,58</u>	<u>God økologisk tilstand</u> <u>senest 22. december</u> <u>2021</u> <u>God kemisk tilstand</u> <u>senest 22. december</u> <u>2021</u>
<u>c00412</u>	<u>Kommune(r):</u> <u>Vejen</u> <u>Navn:</u> <u>Terpling Å m. tilløb</u>	<u>x1: 495299.66,</u> <u>y1: 6158102.26,</u> <u>x2: 494316.82,</u> <u>y2: 6158576.05,</u> <u>x3: 495299.66,</u> <u>y3: 6158102.26,</u> <u>x4: 495294.35,</u> <u>y4: 6158368.42,</u> <u>x5: 495987.59,</u> <u>y5: 6158106.11,</u> <u>x6: 495299.66,</u> <u>y6: 6158102.26,</u> <u>x7: 496358.17,</u> <u>y7: 6158683.67,</u> <u>x8: 495987.59,</u> <u>y8: 6158106.11,</u> <u>x9: 496825.94,</u> <u>y9: 6157334.68,</u> <u>x10: 495987.59,</u> <u>y10: 6158106.11,</u> <u>x11: 497061.09,</u> <u>y11: 6157344.67,</u> <u>x12: 496825.94,</u> <u>y12: 6157334.68,</u> <u>x13: 497222.76,</u> <u>y13: 6157264.02,</u> <u>x14: 496825.94,</u> <u>y14: 6157334.68</u>	<u>RW1</u>	<u>4,92</u>	<u>God økologisk tilstand</u> <u>senest 22. december</u> <u>2027</u> <u>God kemisk tilstand</u> <u>senest 22. december</u> <u>2021</u>
<u>o7324</u>	<u>Kommune(r):</u> <u>Vesthimmerlands</u> <u>Navn:</u> <u>Stistrup Møllebæk</u>	<u>x1: 516586.25,</u> <u>y1: 6289996.40,</u> <u>x2: 515457.95,</u> <u>y2: 6290611.72</u>	<u>RW1</u>	<u>1,39</u>	<u>God økologisk tilstand</u> <u>senest 22. december</u> <u>2027</u> <u>God kemisk tilstand</u>

					<u>senest 22. december 2021</u>
<u>aal1.1.0326</u>	<u>Kommune(r):</u> <u>Frederikshavn</u> <u>Navn:</u> <u>Uden navn</u>	<u>x1: 588898.67,</u> <u>y1: 6372832.99,</u> <u>x2: 588211.19,</u> <u>y2: 6372807.71</u>	<u>RW1</u>	<u>0,72</u>	<u>God økologisk tilstand</u> <u>senest 22. december 2027</u> <u>God kemisk tilstand</u> <u>senest 22. december 2021</u>
<u>o8916 b</u>	<u>Kommune(r):</u> <u>Thisted</u> <u>Navn:</u> <u>Kastet Å</u>	<u>x1: 468652.11,</u> <u>y1: 6306842.22,</u> <u>x2: 467375.07,</u> <u>y2: 6307522.00</u>	<u>RW2</u>	<u>1,52</u>	<u>God økologisk tilstand</u> <u>senest 22. december 2027</u> <u>God kemisk tilstand</u> <u>senest 22. december 2027</u>
<u>c00306</u>	<u>Kommune(r):</u> <u>Randers</u> <u>Navn:</u> <u>Lindbjerg Bæk -</u> <u>Kivelhøj-NN og T</u>	<u>x1: 572301.98,</u> <u>y1: 6267716.98,</u> <u>x2: 569399.77,</u> <u>y2: 6265100.67,</u> <u>x3: 572301.98,</u> <u>y3: 6267716.98,</u> <u>x4: 572072.52,</u> <u>y4: 6267680.51,</u> <u>x5: 574170.32,</u> <u>y5: 6268869.98,</u> <u>x6: 572301.98,</u> <u>y6: 6267716.98</u>	<u>RW2</u>	<u>7,16</u>	<u>God økologisk tilstand</u> <u>senest 22. december 2021</u> <u>God kemisk tilstand</u> <u>senest 22. december 2027</u>
<u>c00162</u>	<u>Kommune(r):</u> <u>Kerteminde</u> <u>Navn:</u> <u>Geels Å</u>	<u>x1: 600388.34,</u> <u>y1: 6137203.07,</u> <u>x2: 599038.65,</u> <u>y2: 6135497.94,</u> <u>x3: 600601.64,</u> <u>y3: 6137646.33,</u> <u>x4: 600388.34,</u> <u>y4: 6137203.07,</u> <u>x5: 600638.14,</u> <u>y5: 6136913.10,</u> <u>x6: 600388.34,</u> <u>y6: 6137203.07,</u> <u>x7: 600601.64,</u> <u>y7: 6137646.33,</u> <u>x8: 600611.25,</u> <u>y8: 6138352.17,</u> <u>x9: 600813.07,</u> <u>y9: 6137535.03,</u> <u>x10: 600601.64,</u> <u>y10: 6137646.33</u>	<u>RW1</u>	<u>4,66</u>	<u>God økologisk tilstand</u> <u>senest 22. december 2027</u> <u>God kemisk tilstand</u> <u>senest 22. december 2021</u>
<u>o7500</u>	<u>Kommune(r):</u> <u>Morsø</u> <u>Navn:</u> <u>Volbjerg Å</u>	<u>x1: 478806.47,</u> <u>y1: 6303402.39,</u> <u>x2: 478663.34,</u> <u>y2: 6302970.23,</u> <u>x3: 478663.34,</u> <u>y3: 6302970.23,</u>	<u>RW1</u>	<u>1,05</u>	<u>God økologisk tilstand</u> <u>senest 22. december 2021</u> <u>God kemisk tilstand</u>

		x4: 478503.88, y4: 6302876.90, x5: 478998.43, y5: 6303157.85, x6: 478663.34, y6: 6302970.23			<u>senest 22. december 2021</u>
<u>o5652</u>	<u>Kommune(r):</u> <u>Skanderborg</u> <u>Navn:</u> <u>Vl. ved</u> <u>Herschendsgave -</u> <u>Vest</u>	x1: 562932.15, y1: 6205994.16, x2: 562043.84, y2: 6206329.84, x3: 562932.15, y3: 6205994.16, x4: 562715.89, y4: 6206443.74, x5: 563260.33, y5: 6206060.97, x6: 562932.15, y6: 6205994.16	<u>RW1</u>	<u>2,74</u>	<u>God økologisk tilstand</u> <u>senest 22. december</u> <u>2027</u> <u>God kemisk tilstand</u> <u>senest 22. december</u> <u>2021</u>
<u>c00076</u>	<u>Kommune(r):</u> <u>Billund, Vejen</u> <u>Navn:</u> <u>Uden navn</u>	x1: 505498.27, y1: 6160064.46, x2: 504545.07, y2: 6161573.97, x3: 505713.30, y3: 6160032.60, x4: 505498.27, y4: 6160064.46, x5: 506202.79, y5: 6159393.49, x6: 505498.27, y6: 6160064.46	<u>RW1</u>	<u>3,15</u>	<u>God økologisk tilstand</u> <u>senest 22. december</u> <u>2021</u> <u>God kemisk tilstand</u> <u>senest 22. december</u> <u>2021</u>
<u>b00028</u>	<u>Kommune(r):</u> <u>Brønderslev</u> <u>Navn:</u> <u>Mejlsted Grøft</u>	x1: 550987.71, y1: 6347563.39, x2: 551010.25, y2: 6349039.37, x3: 551058.02, y3: 6349231.35, x4: 551010.25, y4: 6349039.37, x5: 551010.25, y5: 6349039.37, x6: 550881.69, y6: 6349044.88	<u>RW1</u>	<u>1,93</u>	<u>God økologisk tilstand</u> <u>senest 22. december</u> <u>2027</u> <u>God kemisk tilstand</u> <u>senest 22. december</u> <u>2021</u>
<u>o5128</u>	<u>Kommune(r):</u> <u>Vejle</u> <u>Navn:</u> <u>Lildfrost Bæk</u>	x1: 524349.56, y1: 6176029.67, x2: 523539.61, y2: 6174917.67, x3: 523943.30, y3: 6174494.50, x4: 523539.61, y4: 6174917.67, x5: 523539.61, y5: 6174917.67, x6: 523220.80, y6: 6174918.74	<u>RW1</u>	<u>2,47</u>	<u>God økologisk tilstand</u> <u>senest 22. december</u> <u>2021</u> <u>God kemisk tilstand</u> <u>senest 22. december</u> <u>2021</u>

<u>o5678</u>	<u>Kommune(r):</u> <u>Silkeborg, Ikast-Brande</u> <u>Navn:</u> <u>Torup Sø - Torup Sø - Boest</u>	<u>x1: 527188.65,</u> <u>y1: 6206701.44,</u> <u>x2: 526171.97,</u> <u>y2: 6205372.65,</u> <u>x3: 527188.65,</u> <u>y3: 6206701.44,</u> <u>x4: 526885.31,</u> <u>y4: 6207618.14,</u> <u>x5: 527191.34,</u> <u>y5: 6206696.65,</u> <u>x6: 527188.65,</u> <u>y6: 6206701.44</u>	<u>RW1</u>	<u>3,02</u>	<u>God økologisk tilstand</u> <u>senest 22. december</u> <u>2027</u> <u>God kemisk tilstand</u> <u>senest 22. december</u> <u>2021</u>
<u>o10401</u>	<u>Kommune(r):</u> <u>Vejen</u> <u>Navn:</u> <u>Uden navn</u>	<u>x1: 512995.41,</u> <u>y1: 6157337.55,</u> <u>x2: 511846.03,</u> <u>y2: 6155378.92</u>	<u>RW2</u>	<u>2,75</u>	<u>God økologisk tilstand</u> <u>senest 22. december</u> <u>2027</u> <u>God kemisk tilstand</u> <u>senest 22. december</u> <u>2021</u>
<u>o6832</u>	<u>Kommune(r):</u> <u>Norrdjurs</u> <u>Navn:</u> <u>Grund Bæk</u>	<u>x1: 579170.74,</u> <u>y1: 6258164.91,</u> <u>x2: 579531.69,</u> <u>y2: 6259073.79</u>	<u>RW1</u>	<u>1,14</u>	<u>God økologisk tilstand</u> <u>senest 22. december</u> <u>2027</u> <u>God kemisk tilstand</u> <u>senest 22. december</u> <u>2021</u>
<u>o8290 f</u>	<u>Kommune(r):</u> <u>Kolding</u> <u>Navn:</u> <u>Taps Å</u>	<u>x1: 530315.21,</u> <u>y1: 6133747.23,</u> <u>x2: 529784.61,</u> <u>y2: 6138430.97</u>	<u>RW2</u>	<u>6,13</u>	<u>God økologisk tilstand</u> <u>senest 22. december</u> <u>2021</u> <u>God kemisk tilstand</u> <u>senest 22. december</u> <u>2021</u>
<u>o8666</u>	<u>Kommune(r):</u> <u>Ringkøbing-Skjern</u> <u>Navn:</u> <u>Heager Å</u>	<u>x1: 463722.26,</u> <u>y1: 6218442.47,</u> <u>x2: 458476.42,</u> <u>y2: 6219002.97,</u> <u>x3: 458765.91,</u> <u>y3: 6218828.66,</u> <u>x4: 458476.42,</u> <u>y4: 6219002.97,</u> <u>x5: 458476.42,</u> <u>y5: 6219002.97,</u> <u>x6: 454999.03,</u> <u>y6: 6220199.56</u>	<u>RW2</u>	<u>10,11</u>	<u>God økologisk tilstand</u> <u>senest 22. december</u> <u>2027</u> <u>God kemisk tilstand</u> <u>senest 22. december</u> <u>2027</u>
<u>o8500 x</u>	<u>Kommune(r):</u> <u>Varde</u> <u>Navn:</u> <u>Uden navn</u>	<u>x1: 473674.60,</u> <u>y1: 6177845.16,</u> <u>x2: 472425.88,</u> <u>y2: 6176938.50,</u> <u>x3: 473565.37,</u> <u>y3: 6178798.41,</u> <u>x4: 472990.83,</u> <u>y4: 6179125.29,</u> <u>x5: 473674.60,</u>	<u>RW1</u>	<u>4,02</u>	<u>God økologisk tilstand</u> <u>senest 22. december</u> <u>2027</u> <u>God kemisk tilstand</u> <u>senest 22. december</u> <u>2021</u>

		<u>y5: 6177845.16,</u> <u>x6: 473565.37,</u> <u>y6: 6178798.41,</u> <u>x7: 473729.16,</u> <u>y7: 6179115.77,</u> <u>x8: 473565.37,</u> <u>y8: 6178798.41,</u> <u>x9: 473798.37,</u> <u>y9: 6177758.15,</u> <u>x10: 473674.60,</u> <u>y10: 6177845.16</u>			
<u>o3615 a</u>	<u>Kommune(r):</u> <u>Svendborg</u> <u>Navn:</u> <u>Hundtofte Å</u>	<u>x1: 596904.54,</u> <u>y1: 6112423.94,</u> <u>x2: 595968.50,</u> <u>y2: 6113284.65</u>	<u>RW1</u>	<u>1,99</u>	<u>God økologisk tilstand</u> <u>senest 22. december</u> <u>2021</u> <u>God kemisk tilstand</u> <u>senest 22. december</u> <u>2021</u>
<u>o248 y</u>	<u>Kommune(r):</u> <u>Esbjerg</u> <u>Navn:</u> <u>Siig Bæk</u>	<u>x1: 489528.70,</u> <u>y1: 6141437.92,</u> <u>x2: 487952.73,</u> <u>y2: 6142328.19</u>	<u>RW1</u>	<u>2,97</u>	<u>God økologisk tilstand</u> <u>senest 22. december</u> <u>2027</u> <u>God kemisk tilstand</u> <u>senest 22. december</u> <u>2021</u>
<u>rin 1.4 00139</u>	<u>Kommune(r):</u> <u>Herning</u> <u>Navn:</u> <u>Bæk ved Sørvad</u> <u>Plantage</u>	<u>x1: 477837.84,</u> <u>y1: 6234529.85,</u> <u>x2: 477407.67,</u> <u>y2: 6235136.23</u>	<u>RW1</u>	<u>0,78</u>	<u>God økologisk tilstand</u> <u>senest 22. december</u> <u>2027</u> <u>God kemisk tilstand</u> <u>senest 22. december</u> <u>2021</u>
<u>o8362</u>	<u>Kommune(r):</u> <u>Esbjerg</u> <u>Navn:</u> <u>Guldager Møllebæk</u>	<u>x1: 461400.55,</u> <u>y1: 6152502.28,</u> <u>x2: 460792.60,</u> <u>y2: 6151638.15</u>	<u>RW2</u>	<u>1,52</u>	<u>God økologisk tilstand</u> <u>senest 22. december</u> <u>2027</u> <u>God kemisk tilstand</u> <u>senest 22. december</u> <u>2021</u>
<u>o10542</u>	<u>Kommune(r):</u> <u>Ringkøbing-Skjern</u> <u>Navn:</u> <u>Omme Å</u>	<u>x1: 480783.28,</u> <u>y1: 6194695.54,</u> <u>x2: 474751.11,</u> <u>y2: 6197311.42</u>	<u>RW3</u>	<u>12,95</u>	<u>God økologisk tilstand</u> <u>senest 22. december</u> <u>2021</u> <u>God kemisk tilstand</u> <u>senest 22. december</u> <u>2021</u>
<u>t379</u>	<u>Kommune(r):</u> <u>Randers</u> <u>Navn:</u> <u>Tilløb til Fussing Sø,</u> <u>N. f.</u>	<u>x1: 555058.54,</u> <u>y1: 6258771.39,</u> <u>x2: 555018.43,</u> <u>y2: 6258879.97</u>	<u>RW1</u>	<u>0,12</u>	<u>God økologisk tilstand</u> <u>senest 22. december</u> <u>2021</u> <u>God kemisk tilstand</u> <u>senest 22. december</u> <u>2021</u>

<u>o7179</u>	<u>Kommune(r):</u> <u>Mariagerfjord</u> <u>Navn:</u> <u>Hou Møllebæk</u>	<u>x1: 562104.23,</u> <u>y1: 6279565.76,</u> <u>x2: 561451.76,</u> <u>y2: 6279398.53</u>	<u>RW1</u>	<u>0,73</u>	<u>God økologisk tilstand</u> <u>senest 22. december</u> <u>2021</u> <u>God kemisk tilstand</u> <u>senest 22. december</u> <u>2021</u>
<u>o7978</u>	<u>Kommune(r):</u> <u>Hjørring</u> <u>Navn:</u> <u>Uden navn</u>	<u>x1: 574957.71,</u> <u>y1: 6367684.58,</u> <u>x2: 573500.28,</u> <u>y2: 6368654.83,</u> <u>x3: 573800.22,</u> <u>y3: 6367977.67,</u> <u>x4: 573500.28,</u> <u>y4: 6368654.83,</u> <u>x5: 573500.28,</u> <u>y5: 6368654.83,</u> <u>x6: 572509.84,</u> <u>y6: 6370028.23</u>	<u>RW1</u>	<u>4,66</u>	<u>God økologisk tilstand</u> <u>senest 22. december</u> <u>2027</u> <u>God kemisk tilstand</u> <u>senest 22. december</u> <u>2021</u>
<u>rib 1.10.00835</u>	<u>Kommune(r):</u> <u>Vejen</u> <u>Navn:</u> <u>Uden navn</u>	<u>x1: 507005.66,</u> <u>y1: 6157348.13,</u> <u>x2: 506202.79,</u> <u>y2: 6159393.49</u>	<u>RW1</u>	<u>2,74</u>	<u>God økologisk tilstand</u> <u>senest 22. december</u> <u>2027</u> <u>God kemisk tilstand</u> <u>senest 22. december</u> <u>2021</u>
<u>o10476</u>	<u>Kommune(r):</u> <u>Aarhus</u> <u>Navn:</u> <u>Århus Å</u>	<u>x1: 562585.44,</u> <u>y1: 6220475.19,</u> <u>x2: 561552.80,</u> <u>y2: 6219301.72,</u> <u>x3: 562870.58,</u> <u>y3: 6220671.58,</u> <u>x4: 562585.44,</u> <u>y4: 6220475.19,</u> <u>x5: 563096.65,</u> <u>y5: 6220168.55,</u> <u>x6: 562585.44,</u> <u>y6: 6220475.19</u>	<u>RW2</u>	<u>3,36</u>	<u>God økologisk tilstand</u> <u>senest 22. december</u> <u>2021</u> <u>God kemisk tilstand</u> <u>senest 22. december</u> <u>2021</u>
<u>o6674</u>	<u>Kommune(r):</u> <u>Favrskov, Viborg</u> <u>Navn:</u> <u>Grøft Hiermind</u> <u>Skov Langmose</u>	<u>x1: 544376.69,</u> <u>y1: 6248893.16,</u> <u>x2: 543727.48,</u> <u>y2: 6249889.82</u>	<u>RW1</u>	<u>1,25</u>	<u>God økologisk tilstand</u> <u>senest 22. december</u> <u>2021</u> <u>God kemisk tilstand</u> <u>senest 22. december</u> <u>2021</u>
<u>t346</u>	<u>Kommune(r):</u> <u>Viborg</u> <u>Navn:</u> <u>Kilde Hald Sø 2</u>	<u>x1: 521276.49,</u> <u>y1: 6247214.72,</u> <u>x2: 521189.73,</u> <u>y2: 6247327.37</u>	<u>RW1</u>	<u>0,15</u>	<u>God økologisk tilstand</u> <u>senest 22. december</u> <u>2027</u> <u>God kemisk tilstand</u> <u>senest 22. december</u> <u>2021</u>
<u>o3558</u>	<u>Kommune(r):</u> <u>Faaborg-Midtfyn,</u>	<u>x1: 590058.73,</u> <u>y1: 6109819.24,</u>	<u>RW1</u>	<u>5,08</u>	<u>God økologisk tilstand</u> <u>senest 22. december</u>

	<u>Svendborg</u> <u>Navn:</u> <u>Brændegårds Bæk,</u> <u>Syd</u>	<u>x2: 588545.13,</u> <u>y2: 6109573.27,</u> <u>x3: 590094.21,</u> <u>y3: 6109785.05,</u> <u>x4: 590058.73,</u> <u>y4: 6109819.24,</u> <u>x5: 590094.21,</u> <u>y5: 6109785.05,</u> <u>x6: 590120.71,</u> <u>y6: 6109550.07,</u> <u>x7: 590138.06,</u> <u>y7: 6110017.03,</u> <u>x8: 590058.73,</u> <u>y8: 6109819.24,</u> <u>x9: 590138.06,</u> <u>y9: 6110017.03,</u> <u>x10: 590056.90,</u> <u>y10: 6109974.46,</u> <u>x11: 590192.83,</u> <u>y11: 6110027.09,</u> <u>x12: 590138.06,</u> <u>y12: 6110017.03,</u> <u>x13: 590233.38,</u> <u>y13: 6109595.24,</u> <u>x14: 590120.71,</u> <u>y14: 6109550.07,</u> <u>x15: 590233.77,</u> <u>y15: 6110048.08,</u> <u>x16: 590192.83,</u> <u>y16: 6110027.09,</u> <u>x17: 590243.69,</u> <u>y17: 6110131.01,</u> <u>x18: 590192.83,</u> <u>y18: 6110027.09,</u> <u>x19: 590233.77,</u> <u>y19: 6110048.08,</u> <u>x20: 590245.06,</u> <u>y20: 6110101.19,</u> <u>x21: 590120.71,</u> <u>y21: 6109550.07,</u> <u>x22: 590246.83,</u> <u>y22: 6109261.08,</u> <u>x23: 590214.55,</u> <u>y23: 6110223.20,</u> <u>x24: 590233.77,</u> <u>y24: 6110048.08,</u> <u>x25: 590722.56,</u> <u>y25: 6109961.32,</u> <u>x26: 590094.21,</u> <u>y26: 6109785.05</u>			<u>2027</u> <u>God kemisk tilstand</u> <u>senest 22. december</u> <u>2021</u>
<u>o6745</u>	<u>Kommune(r):</u> <u>Viborg</u>	<u>x1: 529470.72,</u> <u>y1: 6254279.84,</u> <u>x2: 529365.81,</u> <u>y2: 6254803.25</u>	<u>RW1</u>	<u>0,57</u>	<u>God økologisk tilstand</u> <u>senest 22. december</u> <u>2027</u>

	Navn: Subæk				God kemisk tilstand senest 22. december 2021
rib 1.10.02382	Kommune(r): Vejen Navn: Uden navn	x1: 497355.93, y1: 6134322.20, x2: 495869.12, y2: 6135478.12	RW2	2,31	God økologisk tilstand senest 22. december 2027 God kemisk tilstand senest 22. december 2021
c00333	Kommune(r): Hjørring Navn: Friskbæk og Mogbæk	x1: 557169.78, y1: 6367083.03, x2: 555628.37, y2: 6367190.02, x3: 558007.17, y3: 6366844.44, x4: 557169.78, y4: 6367083.03, x5: 558008.34, y5: 6367277.51, x6: 557169.78, y6: 6367083.03	RW1	3,63	God økologisk tilstand senest 22. december 2027 God kemisk tilstand senest 22. december 2021
c00428	Kommune(r): Randers Navn: Lem Bæk	x1: 566120.35, y1: 6261435.04, x2: 564940.22, y2: 6261620.91	RW1	1,48	God økologisk tilstand senest 22. december 2021 God kemisk tilstand senest 22. december 2021
a10008	Kommune(r): Esbjerg Navn: Uden navn	x1: 480735.11, y1: 6144884.13, x2: 480252.10, y2: 6145426.61	RW1	0,81	God økologisk tilstand senest 22. december 2027 God kemisk tilstand senest 22. december 2021
o6321	Kommune(r): Syddjurs Navn: Skræpkær Bæk	x1: 611157.36, y1: 6234989.52, x2: 610954.15, y2: 6235878.03	RW1	1,14	God økologisk tilstand senest 22. december 2027 God kemisk tilstand senest 22. december 2021
ode 1.12 316	Kommune(r): Assens, Odense Navn: Uden navn	x1: 575758.02, y1: 6135820.02, x2: 575226.82, y2: 6135831.03	RW1	0,62	God økologisk tilstand senest 22. december 2027 God kemisk tilstand senest 22. december 2021
o7828	Kommune(r): Brønderslev	x1: 581783.23, y1: 6345391.58, x2: 578763.33, y2: 6346171.49	RW1	3,44	God økologisk tilstand senest 22. december 2021

	Navn: <u>Gårdsholt Bæk</u>				<u>God kemisk tilstand senest 22. december 2021</u>
<u>o4328</u>	Kommune(r): <u>Kolding</u> Navn: <u>Taps Å</u>	<u>x1: 531323.87,</u> <u>y1: 6140947.22,</u> <u>x2: 529784.61,</u> <u>y2: 6138430.97</u>	<u>RW1</u>	<u>3,57</u>	<u>God økologisk tilstand senest 22. december 2027</u> <u>God kemisk tilstand senest 22. december 2021</u>
<u>o8346_y</u>	Kommune(r): <u>Nordfyns</u> Navn: <u>Gamby Å</u>	<u>x1: 568226.01,</u> <u>y1: 6149431.67,</u> <u>x2: 569417.62,</u> <u>y2: 6147352.02</u>	<u>RW2</u>	<u>4,42</u>	<u>God økologisk tilstand senest 22. december 2027</u> <u>God kemisk tilstand senest 22. december 2021</u>
<u>aal1.2.3039</u>	Kommune(r): <u>Rebild, Aalborg</u> Navn: <u>Godthåb Møllesø</u>	<u>x1: 549309.29,</u> <u>y1: 6311639.99,</u> <u>x2: 549456.76,</u> <u>y2: 6313170.53</u>	<u>RW2</u>	<u>2,1</u>	<u>God økologisk tilstand senest 22. december 2027</u> <u>God kemisk tilstand senest 22. december 2021</u>
<u>o8031_d</u>	Kommune(r): <u>Hjørring</u> Navn: <u>Uden navn</u>	<u>x1: 568401.05,</u> <u>y1: 6371494.09,</u> <u>x2: 568751.40,</u> <u>y2: 6373558.87,</u> <u>x3: 568476.67,</u> <u>y3: 6373363.94,</u> <u>x4: 568338.48,</u> <u>y4: 6373153.85,</u> <u>x5: 568751.40,</u> <u>y5: 6373558.87,</u> <u>x6: 568476.67,</u> <u>y6: 6373363.94,</u> <u>x7: 568476.67,</u> <u>y7: 6373363.94,</u> <u>x8: 568210.00,</u> <u>y8: 6373978.87,</u> <u>x9: 569616.76,</u> <u>y9: 6375646.72,</u> <u>x10: 568751.40,</u> <u>y10: 6373558.87</u>	<u>RW1</u>	<u>6,78</u>	<u>God økologisk tilstand senest 22. december 2027</u> <u>God kemisk tilstand senest 22. december 2021</u>
<u>o10453</u>	Kommune(r): <u>Herning</u> Navn: <u>Døvling Bæk</u>	<u>x1: 491292.50,</u> <u>y1: 6199624.43,</u> <u>x2: 490055.42,</u> <u>y2: 6200681.52</u>	<u>RW2</u>	<u>2,51</u>	<u>God økologisk tilstand senest 22. december 2021</u> <u>God kemisk tilstand senest 22. december 2027</u>
<u>o7860</u>	Kommune(r): <u>Brønderslev,</u> <u>Frederikshavn</u>	<u>x1: 577226.98,</u> <u>y1: 6348245.72,</u> <u>x2: 574835.91,</u>	<u>RW1</u>	<u>7,16</u>	<u>God økologisk tilstand senest 22. december 2027</u>

	Navn: <u>Tøsbæk</u>	<u>y2: 6350502.98,</u> <u>x3: 577226.98,</u> <u>y3: 6348245.72,</u> <u>x4: 574873.06,</u> <u>y4: 6348905.25,</u> <u>x5: 577702.23,</u> <u>y5: 6347915.22,</u> <u>x6: 577226.98,</u> <u>y6: 6348245.72</u>			<u>God kemisk tilstand</u> <u>senest 22. december</u> <u>2021</u>
<u>o4507</u>	Kommune(r): <u>Kolding</u> Navn: <u>Tilløb til Gelballe</u> <u>Bæk ved</u>	<u>x1: 524145.82,</u> <u>y1: 6148095.72,</u> <u>x2: 525033.75,</u> <u>y2: 6148870.81</u>	<u>RW1</u>	<u>1,38</u>	<u>God økologisk tilstand</u> <u>senest 22. december</u> <u>2021</u> <u>God kemisk tilstand</u> <u>senest 22. december</u> <u>2021</u>
<u>o2439 x</u>	Kommune(r): <u>Herning,</u> <u>Ringkøbing-Skjern</u> Navn: <u>Alle Bæk</u>	<u>x1: 483937.21,</u> <u>y1: 6221165.87,</u> <u>x2: 481262.95,</u> <u>y2: 6223424.78</u>	<u>RW1</u>	<u>3,86</u>	<u>God økologisk tilstand</u> <u>senest 22. december</u> <u>2027</u> <u>God kemisk tilstand</u> <u>senest 22. december</u> <u>2021</u>
<u>o7579</u>	Kommune(r): <u>Aalborg</u> Navn: <u>Uden navn</u>	<u>x1: 553966.90,</u> <u>y1: 6310727.73,</u> <u>x2: 553092.04,</u> <u>y2: 6309564.17</u>	<u>RW1</u>	<u>1,76</u>	<u>God økologisk tilstand</u> <u>senest 22. december</u> <u>2021</u> <u>God kemisk tilstand</u> <u>senest 22. december</u> <u>2021</u>
<u>c00521</u>	Kommune(r): <u>Kerteminde,</u> <u>Odense</u> Navn: <u>Vejrup Å</u>	<u>x1: 593040.65,</u> <u>y1: 6144688.29,</u> <u>x2: 595380.15,</u> <u>y2: 6138947.72</u>	<u>RW2</u>	<u>7,25</u>	<u>God økologisk tilstand</u> <u>senest 22. december</u> <u>2027</u> <u>God kemisk tilstand</u> <u>senest 22. december</u> <u>2021</u>
<u>o7158 y</u>	Kommune(r): <u>Skive</u> Navn: <u>Lille Ramsing Bæk</u>	<u>x1: 497799.14,</u> <u>y1: 6277977.83,</u> <u>x2: 496750.24,</u> <u>y2: 6277333.56</u>	<u>RW1</u>	<u>1,45</u>	<u>God økologisk tilstand</u> <u>senest 22. december</u> <u>2021</u> <u>God kemisk tilstand</u> <u>senest 22. december</u> <u>2021</u>
<u>o7088</u>	Kommune(r): <u>Skive</u> Navn: <u>Karupmølle Bæk</u>	<u>x1: 497102.72,</u> <u>y1: 6269880.76,</u> <u>x2: 495678.82,</u> <u>y2: 6272967.31</u>	<u>RW1</u>	<u>4,29</u>	<u>God økologisk tilstand</u> <u>senest 22. december</u> <u>2027</u> <u>God kemisk tilstand</u> <u>senest 22. december</u> <u>2021</u>
<u>o4131</u>	Kommune(r): <u>Kerteminde,</u> <u>Nyborg</u>	<u>x1: 603728.22,</u> <u>y1: 6134037.09,</u>	<u>RW1</u>	<u>1,76</u>	<u>God økologisk tilstand</u> <u>senest 22. december</u> <u>2027</u>

	Navn: Hulemoseafløbet	x2: 604908.44, y2: 6134931.49			God kemisk tilstand senest 22. december 2021
<u>o8580 b</u>	Kommune(r): Vejle, Ikast-Brande Navn: BRANDE Å	x1: 512426.47, y1: 6195182.61, x2: 511198.31, y2: 6195714.48	RW2	1,8	God økologisk tilstand senest 22. december 2021 God kemisk tilstand senest 22. december 2021
<u>o6948 c</u>	Kommune(r): Lemvig Navn: Hveskær (Gadebæk)	x1: 456342.97, y1: 6261078.86, x2: 454543.73, y2: 6263046.77	RW1	2,75	God økologisk tilstand senest 22. december 2027 God kemisk tilstand senest 22. december 2021
<u>o7886</u>	Kommune(r): Frederikshavn Navn: Uden navn	x1: 576493.16, y1: 6354388.49, x2: 576049.41, y2: 6354830.45, x3: 576493.16, y3: 6354388.49, x4: 576450.18, y4: 6354441.10, x5: 576773.47, y5: 6354121.42, x6: 576493.16, y6: 6354388.49, x7: 576834.81, y7: 6354111.39, x8: 576773.47, y8: 6354121.42, x9: 576834.81, y9: 6354111.39, x10: 576773.47, y10: 6354121.42, x11: 576834.81, y11: 6354111.39, x12: 576822.15, y12: 6354021.12	RW1	1,45	God økologisk tilstand senest 22. december 2027 God kemisk tilstand senest 22. december 2021
<u>o8700 a</u>	Kommune(r): Herning Navn: Tranholm Bæk	x1: 485427.22, y1: 6226791.57, x2: 485945.71, y2: 6230012.11	RW2	4,12	God økologisk tilstand senest 22. december 2027 God kemisk tilstand senest 22. december 2021
<u>ode 1.13 428</u>	Kommune(r): Faaborg-Midtfyn Navn: Fiskerup Skov	x1: 588886.96, y1: 6111065.01, x2: 588310.80, y2: 6112069.52	RW1	2,31	God økologisk tilstand senest 22. december 2021 God kemisk tilstand

					<u>senest 22. december 2021</u>
<u>c00185</u>	<u>Kommune(r):</u> <u>Vejle</u> <u>Navn:</u> <u>Fruens Møllested</u> <u>Bæk m. tilløb</u>	<u>x1: 532673.44,</u> <u>y1: 6180001.89,</u> <u>x2: 532462.57,</u> <u>y2: 6179401.10,</u> <u>x3: 532673.44,</u> <u>y3: 6180001.89,</u> <u>x4: 532437.18,</u> <u>y4: 6180382.66,</u> <u>x5: 533082.22,</u> <u>y5: 6180446.65,</u> <u>x6: 533074.79,</u> <u>y6: 6180438.10,</u> <u>x7: 532673.44,</u> <u>y7: 6180001.89,</u> <u>x8: 533074.79,</u> <u>y8: 6180438.10,</u> <u>x9: 533074.79,</u> <u>y9: 6180438.10,</u> <u>x10: 533172.80,</u> <u>y10: 6181021.50</u>	<u>RW2</u>	<u>3,01</u>	<u>God økologisk tilstand</u> <u>senest 22. december 2027</u> <u>God kemisk tilstand</u> <u>senest 22. december 2021</u>
<u>o7415</u>	<u>Kommune(r):</u> <u>Vesthimmerlands</u> <u>Navn:</u> <u>Uden navn</u>	<u>x1: 521235.83,</u> <u>y1: 6296081.29,</u> <u>x2: 520128.36,</u> <u>y2: 6296591.28</u>	<u>RW1</u>	<u>1,3</u>	<u>God økologisk tilstand</u> <u>senest 22. december 2021</u> <u>God kemisk tilstand</u> <u>senest 22. december 2021</u>
<u>rin 1.2 00472</u>	<u>Kommune(r):</u> <u>Struer</u> <u>Navn:</u> <u>Hummelmose Å</u>	<u>x1: 478896.47,</u> <u>y1: 6258130.67,</u> <u>x2: 478396.36,</u> <u>y2: 6256899.81</u>	<u>RW2</u>	<u>1,7</u>	<u>God økologisk tilstand</u> <u>senest 22. december 2021</u> <u>God kemisk tilstand</u> <u>senest 22. december 2021</u>
<u>o3837 y</u>	<u>Kommune(r):</u> <u>Assens</u> <u>Navn:</u> <u>Køng vestligt vandløb</u>	<u>x1: 571681.34,</u> <u>y1: 6123702.29,</u> <u>x2: 571127.00,</u> <u>y2: 6123265.31,</u> <u>x3: 571383.11,</u> <u>y3: 6123361.29,</u> <u>x4: 571127.00,</u> <u>y4: 6123265.31,</u> <u>x5: 571127.00,</u> <u>y5: 6123265.31,</u> <u>x6: 570890.79,</u> <u>y6: 6123219.33</u>	<u>RW1</u>	<u>1,3</u>	<u>God økologisk tilstand</u> <u>senest 22. december 2027</u> <u>God kemisk tilstand</u> <u>senest 22. december 2021</u>
<u>o8805 b</u>	<u>Kommune(r):</u> <u>Holstebro</u> <u>Navn:</u> <u>Hellegård Å</u>	<u>x1: 484054.18,</u> <u>y1: 6254839.18,</u> <u>x2: 484655.80,</u> <u>y2: 6253088.59</u>	<u>RW2</u>	<u>2,68</u>	<u>God økologisk tilstand</u> <u>senest 22. december 2027</u> <u>God kemisk tilstand</u>

					<u>senest 22. december 2021</u>
<u>o10303</u>	<u>Kommune(r):</u> <u>Mariagerfjord</u> <u>Navn:</u> <u>Uden navn</u>	<u>x1: 548905.89,</u> <u>y1: 6292037.23,</u> <u>x2: 547388.39,</u> <u>y2: 6292283.35</u>	<u>RW1</u>	<u>1,79</u>	<u>God økologisk tilstand</u> <u>senest 22. december 2021</u> <u>God kemisk tilstand</u> <u>senest 22. december 2021</u>
<u>o8969 f</u>	<u>Kommune(r):</u> <u>Hjørring</u> <u>Navn:</u> <u>Uggerby Å</u>	<u>x1: 569170.23,</u> <u>y1: 6368594.30,</u> <u>x2: 564507.42,</u> <u>y2: 6368442.62</u>	<u>RW2</u>	<u>5,56</u>	<u>God økologisk tilstand</u> <u>senest 22. december 2027</u> <u>God kemisk tilstand</u> <u>senest 22. december 2021</u>
<u>o3968 b</u>	<u>Kommune(r):</u> <u>Faaborg-Midtfyn</u> <u>Navn:</u> <u>Pederstrup Bæk</u>	<u>x1: 594607.16,</u> <u>y1: 6127496.37,</u> <u>x2: 594270.90,</u> <u>y2: 6128570.96</u>	<u>RW1</u>	<u>2,43</u>	<u>God økologisk tilstand</u> <u>senest 22. december 2027</u> <u>God kemisk tilstand</u> <u>senest 22. december 2021</u>
<u>o8722</u>	<u>Kommune(r):</u> <u>Favrskov</u> <u>Navn:</u> <u>Granslev Å - Vejen</u> <u>Hammel-Hou</u>	<u>x1: 553949.70,</u> <u>y1: 6236898.46,</u> <u>x2: 555003.22,</u> <u>y2: 6237557.60,</u> <u>x3: 555003.22,</u> <u>y3: 6237557.60,</u> <u>x4: 554735.84,</u> <u>y4: 6237567.88,</u> <u>x5: 555611.41,</u> <u>y5: 6238218.34,</u> <u>x6: 555003.22,</u> <u>y6: 6237557.60</u>	<u>RW2</u>	<u>3,26</u>	<u>God økologisk tilstand</u> <u>senest 22. december 2027</u> <u>God kemisk tilstand</u> <u>senest 22. december 2021</u>
<u>1.7.b-0020-090</u>	<u>Kommune(r):</u> <u>Skanderborg,</u> <u>Aarhus</u> <u>Navn:</u> <u>Århus Å</u>	<u>x1: 563030.82,</u> <u>y1: 6218479.33,</u> <u>x2: 563343.36,</u> <u>y2: 6217979.79</u>	<u>RW2</u>	<u>0,84</u>	<u>God økologisk tilstand</u> <u>senest 22. december 2027</u> <u>God kemisk tilstand</u> <u>senest 22. december 2021</u>
<u>o10367</u>	<u>Kommune(r):</u> <u>Faaborg-Midtfyn</u> <u>Navn:</u> <u>Sallinge Å</u>	<u>x1: 585097.58,</u> <u>y1: 6120609.34,</u> <u>x2: 583483.82,</u> <u>y2: 6119365.54</u>	<u>RW2</u>	<u>2,64</u>	<u>God økologisk tilstand</u> <u>senest 22. december 2027</u> <u>God kemisk tilstand</u> <u>senest 22. december 2021</u>
<u>c00109</u>	<u>Kommune(r):</u> <u>Aarhus</u> <u>Navn:</u> <u>Lille Fulden Bæk</u>	<u>x1: 577378.58,</u> <u>y1: 6216341.26,</u> <u>x2: 577140.98,</u> <u>y2: 6215914.19,</u> <u>x3: 577141.12,</u>	<u>RW1</u>	<u>1,14</u>	<u>God økologisk tilstand</u> <u>senest 22. december 2027</u> <u>God kemisk tilstand</u>

		<u>y3: 6215913.84,</u> <u>x4: 577140.98,</u> <u>y4: 6215914.19,</u> <u>x5: 577085.25,</u> <u>y5: 6215496.52,</u> <u>x6: 577140.98,</u> <u>y6: 6215914.19,</u> <u>x7: 577140.98,</u> <u>y7: 6215914.20,</u> <u>x8: 577140.98,</u> <u>y8: 6215914.19</u>			<u>senest 22. december</u> <u>2021</u>
<u>o8971</u>	<u>Kommune(r):</u> <u>Frederikshavn,</u> <u>Hjørring</u> <u>Navn:</u> <u>Knasborg Å</u>	<u>x1: 578723.10,</u> <u>y1: 6379397.52,</u> <u>x2: 579009.67,</u> <u>y2: 6381684.18</u>	<u>RW2</u>	<u>2,58</u>	<u>God økologisk tilstand</u> <u>senest 22. december</u> <u>2027</u> <u>God kemisk tilstand</u> <u>senest 22. december</u> <u>2021</u>
<u>o6484</u>	<u>Kommune(r):</u> <u>Silkeborg, Viborg</u> <u>Navn:</u> <u>Skelbæk Kjellerup</u>	<u>x1: 535842.98,</u> <u>y1: 6241666.39,</u> <u>x2: 534286.36,</u> <u>y2: 6241364.89</u>	<u>RW1</u>	<u>1,76</u>	<u>God økologisk tilstand</u> <u>senest 22. december</u> <u>2027</u> <u>God kemisk tilstand</u> <u>senest 22. december</u> <u>2021</u>
<u>o958</u>	<u>Kommune(r):</u> <u>Aarhus</u> <u>Navn:</u> <u>Vl. syd for Hårup</u>	<u>x1: 575581.30,</u> <u>y1: 6237684.57,</u> <u>x2: 575151.53,</u> <u>y2: 6237512.77</u>	<u>RW1</u>	<u>0,56</u>	<u>God økologisk tilstand</u> <u>senest 22. december</u> <u>2021</u> <u>God kemisk tilstand</u> <u>senest 22. december</u> <u>2021</u>
<u>c00100</u>	<u>Kommune(r):</u> <u>Syddjurs, Aarhus</u> <u>Navn:</u> <u>Rosenholm Å</u>	<u>x1: 578713.98,</u> <u>y1: 6240272.15,</u> <u>x2: 578009.75,</u> <u>y2: 6238599.32</u>	<u>RW1</u>	<u>1,95</u>	<u>God økologisk tilstand</u> <u>senest 22. december</u> <u>2027</u> <u>God kemisk tilstand</u> <u>senest 22. december</u> <u>2021</u>
<u>c00379</u>	<u>Kommune(r):</u> <u>Hedensted</u> <u>Navn:</u> <u>Uden navn</u>	<u>x1: 547367.49,</u> <u>y1: 6171972.86,</u> <u>x2: 546653.01,</u> <u>y2: 6171228.43</u>	<u>RW1</u>	<u>1,15</u>	<u>God økologisk tilstand</u> <u>senest 22. december</u> <u>2027</u> <u>God kemisk tilstand</u> <u>senest 22. december</u> <u>2021</u>
<u>1.6.c-0620-010</u>	<u>Kommune(r):</u> <u>Syddjurs</u> <u>Navn:</u> <u>Aspelhoved Bæk</u>	<u>x1: 593089.79,</u> <u>y1: 6241548.95,</u> <u>x2: 593085.70,</u> <u>y2: 6242218.68</u>	<u>RW1</u>	<u>0,74</u>	<u>God økologisk tilstand</u> <u>senest 22. december</u> <u>2027</u> <u>God kemisk tilstand</u> <u>senest 22. december</u> <u>2021</u>

<u>rib 1.8.01061n</u>	Kommune(r): <u>Vejle</u> Navn: <u>FARRE BÆK</u>	<u>x1: 516279.28,</u> <u>y1: 6185447.88,</u> <u>x2: 516181.70,</u> <u>y2: 6184775.27</u>	<u>RW1</u>	<u>0,74</u>	<u>God økologisk tilstand</u> <u>senest 22. december</u> <u>2027</u> <u>God kemisk tilstand</u> <u>senest 22. december</u> <u>2021</u>
<u>o6517</u>	Kommune(r): <u>Favrskov, Viborg</u> Navn: <u>Vandløb Borre Skov</u>	<u>x1: 541261.71,</u> <u>y1: 6242591.56,</u> <u>x2: 540870.85,</u> <u>y2: 6241383.63</u>	<u>RW1</u>	<u>1,43</u>	<u>God økologisk tilstand</u> <u>senest 22. december</u> <u>2021</u> <u>God kemisk tilstand</u> <u>senest 22. december</u> <u>2021</u>
<u>o4280 a</u>	Kommune(r): <u>Assens</u> Navn: <u>Neverkær</u> <u>Herredsgrøft</u>	<u>x1: 568177.44,</u> <u>y1: 6139623.20,</u> <u>x2: 568090.04,</u> <u>y2: 6138620.41</u>	<u>RW1</u>	<u>1,02</u>	<u>God økologisk tilstand</u> <u>senest 22. december</u> <u>2027</u> <u>God kemisk tilstand</u> <u>senest 22. december</u> <u>2021</u>
<u>o7359</u>	Kommune(r): <u>Mariagerfjord</u> Navn: <u>Uden navn</u>	<u>x1: 556440.80,</u> <u>y1: 6293238.34,</u> <u>x2: 556022.04,</u> <u>y2: 6292874.85</u>	<u>RW1</u>	<u>0,61</u>	<u>God økologisk tilstand</u> <u>senest 22. december</u> <u>2021</u> <u>God kemisk tilstand</u> <u>senest 22. december</u> <u>2021</u>
<u>o8465</u>	Kommune(r): <u>Varde</u> Navn: <u>Frisvad Møllebæk</u>	<u>x1: 471073.63,</u> <u>y1: 6166392.32,</u> <u>x2: 468293.01,</u> <u>y2: 6170023.56</u>	<u>RW2</u>	<u>5,32</u>	<u>God økologisk tilstand</u> <u>senest 22. december</u> <u>2027</u> <u>God kemisk tilstand</u> <u>senest 22. december</u> <u>2021</u>
<u>o7868</u>	Kommune(r): <u>Brønderslev,</u> <u>Frederikshavn</u> Navn: <u>Nymølle Bæk</u>	<u>x1: 575908.81,</u> <u>y1: 6351453.81,</u> <u>x2: 572829.73,</u> <u>y2: 6350376.30</u>	<u>RW1</u>	<u>4,89</u>	<u>God økologisk tilstand</u> <u>senest 22. december</u> <u>2027</u> <u>God kemisk tilstand</u> <u>senest 22. december</u> <u>2021</u>
<u>o3903</u>	Kommune(r): <u>Haderslev</u> Navn: <u>Uden navn</u>	<u>x1: 516263.46,</u> <u>y1: 6126420.57,</u> <u>x2: 514029.83,</u> <u>y2: 6126256.47</u>	<u>RW1</u>	<u>2,84</u>	<u>God økologisk tilstand</u> <u>senest 22. december</u> <u>2021</u> <u>God kemisk tilstand</u> <u>senest 22. december</u> <u>2021</u>
<u>o4758 x</u>	Kommune(r): <u>Varde</u> Navn: <u>Uden navn</u>	<u>x1: 482081.88,</u> <u>y1: 6159366.17,</u> <u>x2: 479862.28,</u> <u>y2: 6156847.43,</u> <u>x3: 479862.28,</u>	<u>RW1</u>	<u>5,48</u>	<u>God økologisk tilstand</u> <u>senest 22. december</u> <u>2027</u> <u>God kemisk tilstand</u>

		<u>y3: 6156847.43,</u> <u>x4: 479214.64,</u> <u>y4: 6156744.90,</u> <u>x5: 479862.28,</u> <u>y5: 6156847.43,</u> <u>x6: 479691.98,</u> <u>y6: 6156946.80</u>			<u>senest 22. december</u> <u>2021</u>
<u>o4920 x</u>	<u>Kommune(r):</u> <u>Varde</u> <u>Navn:</u> <u>Foot Bæk</u>	<u>x1: 478419.84,</u> <u>y1: 6167112.99,</u> <u>x2: 478070.07,</u> <u>y2: 6168031.24</u>	<u>RW1</u>	<u>1,1</u>	<u>God økologisk tilstand</u> <u>senest 22. december</u> <u>2027</u> <u>God kemisk tilstand</u> <u>senest 22. december</u> <u>2021</u>
<u>aal1.1.0821</u>	<u>Kommune(r):</u> <u>Hjørring</u> <u>Navn:</u> <u>Uden navn</u>	<u>x1: 555263.74,</u> <u>y1: 6374285.97,</u> <u>x2: 554404.43,</u> <u>y2: 6374322.82</u>	<u>RW1</u>	<u>0,89</u>	<u>God økologisk tilstand</u> <u>senest 22. december</u> <u>2021</u> <u>God kemisk tilstand</u> <u>senest 22. december</u> <u>2021</u>
<u>o4650</u>	<u>Kommune(r):</u> <u>Kolding</u> <u>Navn:</u> <u>Till til Tanggård</u> <u>Bæk</u>	<u>x1: 518676.12,</u> <u>y1: 6154162.63,</u> <u>x2: 518474.83,</u> <u>y2: 6155213.70</u>	<u>RW1</u>	<u>1,11</u>	<u>God økologisk tilstand</u> <u>senest 22. december</u> <u>2021</u> <u>God kemisk tilstand</u> <u>senest 22. december</u> <u>2021</u>
<u>rib 1.10.02523</u>	<u>Kommune(r):</u> <u>Tønder</u> <u>Navn:</u> <u>Uden navn</u>	<u>x1: 504342.56,</u> <u>y1: 6117978.89,</u> <u>x2: 504009.39,</u> <u>y2: 6117120.63</u>	<u>RW2</u>	<u>1,04</u>	<u>God økologisk tilstand</u> <u>senest 22. december</u> <u>2027</u> <u>God kemisk tilstand</u> <u>senest 22. december</u> <u>2021</u>
<u>1.5.f-0800-010</u>	<u>Kommune(r):</u> <u>Skanderborg</u> <u>Navn:</u> <u>Ryvads Bæk</u>	<u>x1: 556438.96,</u> <u>y1: 6218433.64,</u> <u>x2: 556063.69,</u> <u>y2: 6217928.35</u>	<u>RW1</u>	<u>0,75</u>	<u>God økologisk tilstand</u> <u>senest 22. december</u> <u>2027</u> <u>God kemisk tilstand</u> <u>senest 22. december</u> <u>2021</u>
<u>o8911 d</u>	<u>Kommune(r):</u> <u>Rebild</u> <u>Navn:</u> <u>Mastrup Bæk</u>	<u>x1: 551475.79,</u> <u>y1: 6305443.34,</u> <u>x2: 550421.17,</u> <u>y2: 6302897.36</u>	<u>RW2</u>	<u>3,94</u>	<u>God økologisk tilstand</u> <u>senest 22. december</u> <u>2021</u> <u>God kemisk tilstand</u> <u>senest 22. december</u> <u>2021</u>
<u>o3986 x</u>	<u>Kommune(r):</u> <u>Assens</u> <u>Navn:</u> <u>Uden navn</u>	<u>x1: 569835.69,</u> <u>y1: 6129615.39,</u> <u>x2: 569924.89,</u> <u>y2: 6128849.83,</u> <u>x3: 569794.40,</u>	<u>RW1</u>	<u>1,67</u>	<u>God økologisk tilstand</u> <u>senest 22. december</u> <u>2021</u> <u>God kemisk tilstand</u>

		<u>y3: 6129759.46,</u> <u>x4: 569721.92,</u> <u>y4: 6129604.07,</u> <u>x5: 569835.69,</u> <u>y5: 6129615.39,</u> <u>x6: 569794.40,</u> <u>y6: 6129759.46,</u> <u>x7: 569794.40,</u> <u>y7: 6129759.46,</u> <u>x8: 569703.48,</u> <u>y8: 6129853.66,</u> <u>x9: 569973.92,</u> <u>y9: 6129681.11,</u> <u>x10: 569903.64,</u> <u>y10: 6129728.78,</u> <u>x11: 569973.92,</u> <u>y11: 6129681.11,</u> <u>x12: 569835.69,</u> <u>y12: 6129615.39,</u> <u>x13: 570049.47,</u> <u>y13: 6129742.00,</u> <u>x14: 569973.92,</u> <u>y14: 6129681.11</u>			<u>senest 22. december</u> <u>2021</u>
<u>t263</u>	<u>Kommune(r):</u> <u>Silkeborg</u> <u>Navn:</u> <u>Kildetilløb til</u> <u>sydsiden af T</u>	<u>x1: 533877.24,</u> <u>y1: 6220071.98,</u> <u>x2: 533849.89,</u> <u>y2: 6219994.57</u>	<u>RW1</u>	<u>0,08</u>	<u>God økologisk tilstand</u> <u>senest 22. december</u> <u>2021</u> <u>God kemisk tilstand</u> <u>senest 22. december</u> <u>2021</u>
<u>o8437 a</u>	<u>Kommune(r):</u> <u>Vejle</u> <u>Navn:</u> <u>Borlev Bæk</u>	<u>x1: 527406.89,</u> <u>y1: 6161702.94,</u> <u>x2: 525508.62,</u> <u>y2: 6162191.02</u>	<u>RW2</u>	<u>2,1</u>	<u>God økologisk tilstand</u> <u>senest 22. december</u> <u>2021</u> <u>God kemisk tilstand</u> <u>senest 22. december</u> <u>2021</u>
<u>o8022</u>	<u>Kommune(r):</u> <u>Hjørring</u> <u>Navn:</u> <u>Uden navn</u>	<u>x1: 552530.52,</u> <u>y1: 6375380.96,</u> <u>x2: 551767.39,</u> <u>y2: 6375141.41</u>	<u>RW1</u>	<u>1,01</u>	<u>God økologisk tilstand</u> <u>senest 22. december</u> <u>2027</u> <u>God kemisk tilstand</u> <u>senest 22. december</u> <u>2021</u>
<u>o6019</u>	<u>Kommune(r):</u> <u>Skanderborg</u> <u>Navn:</u> <u>Javngyde Bæk-</u> <u>tilløb</u>	<u>x1: 550451.15,</u> <u>y1: 6219876.75,</u> <u>x2: 549815.95,</u> <u>y2: 6220274.49,</u> <u>x3: 550451.15,</u> <u>y3: 6219876.75,</u> <u>x4: 550353.37,</u> <u>y4: 6220095.93,</u> <u>x5: 550667.51,</u> <u>y5: 6219807.68,</u>	<u>RW1</u>	<u>2,18</u>	<u>God økologisk tilstand</u> <u>senest 22. december</u> <u>2021</u> <u>God kemisk tilstand</u> <u>senest 22. december</u> <u>2021</u>

		<u>x6: 550451.15,</u> <u>y6: 6219876.75,</u> <u>x7: 550670.81,</u> <u>y7: 6219798.21,</u> <u>x8: 550667.51,</u> <u>y8: 6219807.68,</u> <u>x9: 550774.51,</u> <u>y9: 6219953.37,</u> <u>x10: 550667.51,</u> <u>y10: 6219807.68,</u> <u>x11: 550774.51,</u> <u>y11: 6219953.37,</u> <u>x12: 550819.14,</u> <u>y12: 6220237.21,</u> <u>x13: 550856.23,</u> <u>y13: 6220023.60,</u> <u>x14: 550774.51,</u> <u>y14: 6219953.37</u>			
<u>o7224</u>	<u>Kommune(r):</u> <u>Skive</u> <u>Navn:</u> <u>Tilløb Nannerup</u> <u>Bæk</u>	<u>x1: 500166.17,</u> <u>y1: 6282432.80,</u> <u>x2: 498597.77,</u> <u>y2: 6281906.74,</u> <u>x3: 500348.88,</u> <u>y3: 6282377.85,</u> <u>x4: 500166.17,</u> <u>y4: 6282432.80,</u> <u>x5: 500635.38,</u> <u>y5: 6282867.23,</u> <u>x6: 500166.17,</u> <u>y6: 6282432.80</u>	<u>RW1</u>	<u>2,87</u>	<u>God økologisk tilstand</u> <u>senest 22. december</u> <u>2021</u> <u>God kemisk tilstand</u> <u>senest 22. december</u> <u>2021</u>
<u>ode 1.15 553</u>	<u>Kommune(r):</u> <u>Svendborg</u> <u>Navn:</u> <u>Hestehave Afløb</u>	<u>x1: 605348.28,</u> <u>y1: 6098146.12,</u> <u>x2: 604430.31,</u> <u>y2: 6098307.57,</u> <u>x3: 604207.50,</u> <u>y3: 6098337.77,</u> <u>x4: 603927.44,</u> <u>y4: 6098294.09,</u> <u>x5: 604385.56,</u> <u>y5: 6098153.63,</u> <u>x6: 604359.48,</u> <u>y6: 6098079.73,</u> <u>x7: 604385.56,</u> <u>y7: 6098153.63,</u> <u>x8: 604309.26,</u> <u>y8: 6098154.60,</u> <u>x9: 604430.31,</u> <u>y9: 6098307.57,</u> <u>x10: 604385.56,</u> <u>y10: 6098153.63,</u> <u>x11: 604430.31,</u> <u>y11: 6098307.57,</u> <u>x12: 604207.50,</u> <u>y12: 6098337.77,</u>	<u>RW1</u>	<u>2,6</u>	<u>God økologisk tilstand</u> <u>senest 22. december</u> <u>2021</u> <u>God kemisk tilstand</u> <u>senest 22. december</u> <u>2021</u>

		x13: 604207.50, y13: 6098337.77, x14: 603931.13, y14: 6098129.70			
<u>o8343</u>	Kommune(r): Kolding Navn: Dalby Møllebæk	x1: 532242.91, y1: 6147860.19, x2: 532414.99, y2: 6148729.45	RW2	1,16	God økologisk tilstand senest 22. december 2027 God kemisk tilstand senest 22. december 2027
<u>o8905 k</u>	Kommune(r): Vesthimmerlands, Rebild Navn: Sønderup Å	x1: 538057.86, y1: 6299477.53, x2: 538000.69, y2: 6295975.99	RW2	6,96	God økologisk tilstand senest 22. december 2027 God kemisk tilstand senest 22. december 2021
<u>o9827</u>	Kommune(r): Kolding Navn: Kærmølle å	x1: 535822.50, y1: 6136313.36, x2: 534396.92, y2: 6137036.41	RW5	2,21	God økologisk tilstand senest 22. december 2027 God kemisk tilstand senest 22. december 2021
<u>o4440</u>	Kommune(r): Vejen Navn: Uden navn	x1: 513020.96, y1: 6145623.82, x2: 511029.50, y2: 6145515.36	RW1	2,17	God økologisk tilstand senest 22. december 2027 God kemisk tilstand senest 22. december 2021
<u>o6361</u>	Kommune(r): Herning Navn: Ramskov Bæk	x1: 478827.16, y1: 6237222.18, x2: 477409.09, y2: 6236561.24	RW1	1,69	God økologisk tilstand senest 22. december 2027 God kemisk tilstand senest 22. december 2021
<u>o5751</u>	Kommune(r): Skanderborg Navn: Holtsbæk - m. sydlige udløb	x1: 560616.44, y1: 6210775.77, x2: 560016.84, y2: 6210193.41	RW1	0,86	God økologisk tilstand senest 22. december 2021 God kemisk tilstand senest 22. december 2021
<u>o6133</u>	Kommune(r): Skanderborg Navn: Vl. i Nederskov	x1: 555830.97, y1: 6225233.26, x2: 555523.45, y2: 6225476.78, x3: 555830.97, y3: 6225233.26, x4: 555769.30, y4: 6225342.44,	RW1	1,39	God økologisk tilstand senest 22. december 2021 God kemisk tilstand senest 22. december 2021

		<u>x5: 555872.68,</u> <u>y5: 6225340.32,</u> <u>x6: 555808.31,</u> <u>y6: 6225418.37,</u> <u>x7: 555917.01,</u> <u>y7: 6225227.49,</u> <u>x8: 555830.97,</u> <u>y8: 6225233.26,</u> <u>x9: 555872.68,</u> <u>y9: 6225340.32,</u> <u>x10: 555917.01,</u> <u>y10: 6225227.49,</u> <u>x11: 555921.71,</u> <u>y11: 6225408.17,</u> <u>x12: 555872.68,</u> <u>y12: 6225340.32,</u> <u>x13: 556123.11,</u> <u>y13: 6224914.15,</u> <u>x14: 555917.01,</u> <u>y14: 6225227.49</u>			
<u>o3551</u>	<u>Kommune(r):</u> <u>Svendborg</u> <u>Navn:</u> <u>Lillebæk</u>	<u>x1: 613227.91,</u> <u>y1: 6109312.27,</u> <u>x2: 611832.25,</u> <u>y2: 6109809.46</u>	<u>RW1</u>	<u>1,67</u>	<u>God økologisk tilstand</u> <u>senest 22. december</u> <u>2021</u> <u>God kemisk tilstand</u> <u>senest 22. december</u> <u>2021</u>
<u>c00420</u>	<u>Kommune(r):</u> <u>Fredericia</u> <u>Navn:</u> <u>Bredstrup Å og</u> <u>Spang Å</u>	<u>x1: 539921.16,</u> <u>y1: 6158419.85,</u> <u>x2: 538892.64,</u> <u>y2: 6156917.86</u>	<u>RW5</u>	<u>2,01</u>	<u>God økologisk tilstand</u> <u>senest 22. december</u> <u>2027</u> <u>God kemisk tilstand</u> <u>senest 22. december</u> <u>2021</u>
<u>o8356</u>	<u>Kommune(r):</u> <u>Esbjerg</u> <u>Navn:</u> <u>Gummesbæk</u>	<u>x1: 476324.93,</u> <u>y1: 6151643.93,</u> <u>x2: 477597.95,</u> <u>y2: 6148648.58</u>	<u>RW2</u>	<u>4,4</u>	<u>God økologisk tilstand</u> <u>senest 22. december</u> <u>2027</u> <u>God kemisk tilstand</u> <u>senest 22. december</u> <u>2021</u>
<u>o0</u>	<u>Kommune(r):</u> <u>Mariagerfjord</u> <u>Navn:</u> <u>Uden navn</u>	<u>x1: 566375.02,</u> <u>y1: 6275159.11,</u> <u>x2: 564170.30,</u> <u>y2: 6276217.87</u>	<u>RW1</u>	<u>2,88</u>	<u>God økologisk tilstand</u> <u>senest 22. december</u> <u>2021</u> <u>God kemisk tilstand</u> <u>senest 22. december</u> <u>2021</u>
<u>t45</u>	<u>Kommune(r):</u> <u>Svendborg</u> <u>Navn:</u> <u>Lundeborg Skov 2</u>	<u>x1: 613425.73,</u> <u>y1: 6110949.43,</u> <u>x2: 613185.35,</u> <u>y2: 6110962.65</u>	<u>RW1</u>	<u>0,25</u>	<u>God økologisk tilstand</u> <u>senest 22. december</u> <u>2027</u> <u>God kemisk tilstand</u>

					<u>senest 22. december 2021</u>
<u>o9415</u>	<u>Kommune(r):</u> <u>Syddjurs</u> <u>Navn:</u> <u>Skellerup Å</u>	<u>x1: 592497.15,</u> <u>y1: 6230132.26,</u> <u>x2: 591849.01,</u> <u>y2: 6230202.19,</u> <u>x3: 592537.89,</u> <u>y3: 6230370.27,</u> <u>x4: 592497.15,</u> <u>y4: 6230132.26,</u> <u>x5: 593026.11,</u> <u>y5: 6229715.08,</u> <u>x6: 592497.15,</u> <u>y6: 6230132.26</u>	<u>RW4</u>	<u>1,71</u>	<u>God økologisk tilstand</u> <u>senest 22. december 2027</u> <u>God kemisk tilstand</u> <u>senest 22. december 2027</u>
<u>o7536</u>	<u>Kommune(r):</u> <u>Thisted</u> <u>Navn:</u> <u>Starkær Grøft</u>	<u>x1: 462570.02,</u> <u>y1: 6306718.28,</u> <u>x2: 462936.24,</u> <u>y2: 6305678.72</u>	<u>RW1</u>	<u>1,26</u>	<u>God økologisk tilstand</u> <u>senest 22. december 2027</u> <u>God kemisk tilstand</u> <u>senest 22. december 2021</u>
<u>o4421</u>	<u>Kommune(r):</u> <u>Nordfyns</u> <u>Navn:</u> <u>Stavis Å</u>	<u>x1: 571115.28,</u> <u>y1: 6144913.12,</u> <u>x2: 571758.69,</u> <u>y2: 6144875.34</u>	<u>RW1</u>	<u>1,48</u>	<u>God økologisk tilstand</u> <u>senest 22. december 2027</u> <u>God kemisk tilstand</u> <u>senest 22. december 2021</u>
<u>o6915</u>	<u>Kommune(r):</u> <u>Viborg</u> <u>Navn:</u> <u>Dybdal Bæk Tjele</u>	<u>x1: 533536.92,</u> <u>y1: 6261470.35,</u> <u>x2: 534114.50,</u> <u>y2: 6260985.12</u>	<u>RW1</u>	<u>0,8</u>	<u>God økologisk tilstand</u> <u>senest 22. december 2021</u> <u>God kemisk tilstand</u> <u>senest 22. december 2021</u>
<u>o3848</u>	<u>Kommune(r):</u> <u>Assens</u> <u>Navn:</u> <u>Kærum Å</u>	<u>x1: 563180.54,</u> <u>y1: 6124096.73,</u> <u>x2: 562439.60,</u> <u>y2: 6124064.39</u>	<u>RW1</u>	<u>0,84</u>	<u>God økologisk tilstand</u> <u>senest 22. december 2027</u> <u>God kemisk tilstand</u> <u>senest 22. december 2021</u>
<u>o4157</u>	<u>Kommune(r):</u> <u>Vejen</u> <u>Navn:</u> <u>Uden navn</u>	<u>x1: 501358.28,</u> <u>y1: 6132361.87,</u> <u>x2: 495869.12,</u> <u>y2: 6135478.12</u>	<u>RW1</u>	<u>7,51</u>	<u>God økologisk tilstand</u> <u>senest 22. december 2027</u> <u>God kemisk tilstand</u> <u>senest 22. december 2021</u>
<u>o5859</u>	<u>Kommune(r):</u> <u>Silkeborg</u> <u>Navn:</u> <u>Frisholm Bæk</u>	<u>x1: 536456.97,</u> <u>y1: 6213986.57,</u> <u>x2: 534635.00,</u> <u>y2: 6215340.42</u>	<u>RW1</u>	<u>2,69</u>	<u>God økologisk tilstand</u> <u>senest 22. december 2021</u> <u>God kemisk tilstand</u>

					<u>senest 22. december 2021</u>
<u>o5102</u>	<u>Kommune(r):</u> <u>Vejle</u> <u>Navn:</u> <u>Sødoover Bæk</u>	<u>x1: 520914.98,</u> <u>y1: 6174816.46,</u> <u>x2: 520343.65,</u> <u>y2: 6175053.86</u>	<u>RW1</u>	<u>0,75</u>	<u>God økologisk tilstand</u> <u>senest 22. december 2021</u> <u>God kemisk tilstand</u> <u>senest 22. december 2021</u>
<u>o10079</u>	<u>Kommune(r):</u> <u>Kolding</u> <u>Navn:</u> <u>Nr Stenderup Bæk</u>	<u>x1: 534669.33,</u> <u>y1: 6154210.24,</u> <u>x2: 533703.52,</u> <u>y2: 6154808.27</u>	<u>RW1</u>	<u>1,44</u>	<u>God økologisk tilstand</u> <u>senest 22. december 2021</u> <u>God kemisk tilstand</u> <u>senest 22. december 2021</u>
<u>o6287</u>	<u>Kommune(r):</u> <u>Aarhus</u> <u>Navn:</u> <u>Kankbølle Bæk</u>	<u>x1: 579560.96,</u> <u>y1: 6233341.66,</u> <u>x2: 579586.11,</u> <u>y2: 6234769.64</u>	<u>RW1</u>	<u>1,81</u>	<u>God økologisk tilstand</u> <u>senest 22. december 2021</u> <u>God kemisk tilstand</u> <u>senest 22. december 2021</u>
<u>o6980</u>	<u>Kommune(r):</u> <u>Struer</u> <u>Navn:</u> <u>Hedegård Bæk</u>	<u>x1: 470731.16,</u> <u>y1: 6264481.14,</u> <u>x2: 472752.85,</u> <u>y2: 6263549.89</u>	<u>RW1</u>	<u>2,4</u>	<u>God økologisk tilstand</u> <u>senest 22. december 2021</u> <u>God kemisk tilstand</u> <u>senest 22. december 2021</u>
<u>o607</u>	<u>Kommune(r):</u> <u>Odder</u> <u>Navn:</u> <u>Vestl. vl. i Oldrup</u> <u>Krat</u>	<u>x1: 566155.10,</u> <u>y1: 6201104.06,</u> <u>x2: 566168.15,</u> <u>y2: 6201593.64</u>	<u>RW1</u>	<u>0,69</u>	<u>God økologisk tilstand</u> <u>senest 22. december 2021</u> <u>God kemisk tilstand</u> <u>senest 22. december 2021</u>
<u>o8767</u>	<u>Kommune(r):</u> <u>Holstebro</u> <u>Navn:</u> <u>Skave Å</u>	<u>x1: 489182.68,</u> <u>y1: 6246923.93,</u> <u>x2: 487987.76,</u> <u>y2: 6249541.89</u>	<u>RW2</u>	<u>3,35</u>	<u>God økologisk tilstand</u> <u>senest 22. december 2027</u> <u>God kemisk tilstand</u> <u>senest 22. december 2021</u>
<u>o5304</u>	<u>Kommune(r):</u> <u>Vejle</u> <u>Navn:</u> <u>NØRSKOV BÆK</u>	<u>x1: 514410.38,</u> <u>y1: 6183626.65,</u> <u>x2: 514213.84,</u> <u>y2: 6184325.33,</u> <u>x3: 514410.38,</u> <u>y3: 6183626.65,</u> <u>x4: 514311.28,</u> <u>y4: 6183588.92,</u> <u>x5: 514637.33,</u> <u>y5: 6183397.47,</u>	<u>RW1</u>	<u>1,26</u>	<u>God økologisk tilstand</u> <u>senest 22. december 2027</u> <u>God kemisk tilstand</u> <u>senest 22. december 2021</u>

		x6: 514410.38, y6: 6183626.65			
<u>o8969 h</u>	Kommune(r): <u>Hjørring</u> Navn: <u>Mølgård Bæk</u>	x1: 565571.44, y1: 6368120.67, x2: 565394.72, y2: 6366172.28	<u>RW2</u>	<u>2,27</u>	<u>God økologisk tilstand</u> <u>senest 22. december</u> <u>2021</u> <u>God kemisk tilstand</u> <u>senest 22. december</u> <u>2021</u>
<u>rib 1.10.00629</u>	Kommune(r): <u>Varde</u> Navn: <u>Uden navn</u>	x1: 481937.92, y1: 6175469.12, x2: 481189.57, y2: 6175931.48	<u>RW1</u>	<u>0,9</u>	<u>God økologisk tilstand</u> <u>senest 22. december</u> <u>2027</u> <u>God kemisk tilstand</u> <u>senest 22. december</u> <u>2021</u>
<u>o9419</u>	Kommune(r): <u>Favrskov, Aarhus</u> Navn: <u>Lilleå - Udspring-</u> <u>Møllehus</u>	x1: 563319.44, y1: 6231278.63, x2: 560810.90, y2: 6230594.60, x3: 563319.44, y3: 6231278.63, x4: 563071.87, y4: 6231527.98, x5: 563744.91, y5: 6231247.01, x6: 563319.44, y6: 6231278.63	<u>RW4</u>	<u>3,71</u>	<u>God økologisk tilstand</u> <u>senest 22. december</u> <u>2027</u> <u>God kemisk tilstand</u> <u>senest 22. december</u> <u>2021</u>
<u>o6549</u>	Kommune(r): <u>Holstebro</u> Navn: <u>Bæk ved</u> <u>Sønderbæk</u>	x1: 467983.10, y1: 6243802.68, x2: 466872.07, y2: 6243306.42	<u>RW1</u>	<u>1,32</u>	<u>God økologisk tilstand</u> <u>senest 22. december</u> <u>2027</u> <u>God kemisk tilstand</u> <u>senest 22. december</u> <u>2021</u>
<u>o5097 x</u>	Kommune(r): <u>Vejle</u> Navn: <u>Engelsholm Bæk</u>	x1: 522571.03, y1: 6173575.45, x2: 520127.55, y2: 6174584.48	<u>RW1</u>	<u>3,19</u>	<u>God økologisk tilstand</u> <u>senest 22. december</u> <u>2021</u> <u>God kemisk tilstand</u> <u>senest 22. december</u> <u>2021</u>
<u>o5014</u>	Kommune(r): <u>Billund</u> Navn: <u>Uden navn</u>	x1: 491696.59, y1: 6171408.58, x2: 490628.45, y2: 6171291.73	<u>RW1</u>	<u>1,21</u>	<u>God økologisk tilstand</u> <u>senest 22. december</u> <u>2027</u> <u>God kemisk tilstand</u> <u>senest 22. december</u> <u>2021</u>
<u>o7032</u>	Kommune(r): <u>Struer</u> Navn: <u>Kirstens Bæk</u>	x1: 473556.56, y1: 6268456.48, x2: 472491.21, y2: 6266597.97	<u>RW1</u>	<u>2,33</u>	<u>God økologisk tilstand</u> <u>senest 22. december</u> <u>2027</u> <u>God kemisk tilstand</u>

					<u>senest 22. december 2021</u>
<u>o6260_y</u>	<u>Kommune(r):</u> <u>Silkeborg</u> <u>Navn:</u> <u>Hjarddal Bæk</u>	<u>x1: 546608.76,</u> <u>y1: 6233417.01,</u> <u>x2: 546114.35,</u> <u>y2: 6231896.12</u>	<u>RW1</u>	<u>1,79</u>	<u>God økologisk tilstand</u> <u>senest 22. december 2021</u> <u>God kemisk tilstand</u> <u>senest 22. december 2021</u>
<u>o6744</u>	<u>Kommune(r):</u> <u>Favrskov, Viborg</u> <u>Navn:</u> <u>Karmark Skovbæk</u>	<u>x1: 546284.33,</u> <u>y1: 6254087.32,</u> <u>x2: 545750.82,</u> <u>y2: 6253056.54,</u> <u>x3: 545977.87,</u> <u>y3: 6254738.17,</u> <u>x4: 546284.33,</u> <u>y4: 6254087.32,</u> <u>x5: 546912.91,</u> <u>y5: 6252940.53,</u> <u>x6: 546284.33,</u> <u>y6: 6254087.32</u>	<u>RW1</u>	<u>4,29</u>	<u>God økologisk tilstand</u> <u>senest 22. december 2021</u> <u>God kemisk tilstand</u> <u>senest 22. december 2021</u>
<u>c00091</u>	<u>Kommune(r):</u> <u>Rebild</u> <u>Navn:</u> <u>Ejstrup Bæk</u>	<u>x1: 563247.90,</u> <u>y1: 6296855.35,</u> <u>x2: 563384.41,</u> <u>y2: 6298483.68</u>	<u>RW1</u>	<u>2,09</u>	<u>God økologisk tilstand</u> <u>senest 22. december 2027</u> <u>God kemisk tilstand</u> <u>senest 22. december 2021</u>
<u>t420</u>	<u>Kommune(r):</u> <u>Viborg</u> <u>Navn:</u> <u>Grøft 1 Ved</u> <u>Sundstrup</u>	<u>x1: 518574.24,</u> <u>y1: 6272578.47,</u> <u>x2: 518279.56,</u> <u>y2: 6272565.31</u>	<u>RW1</u>	<u>0,3</u>	<u>God økologisk tilstand</u> <u>senest 22. december 2021</u> <u>God kemisk tilstand</u> <u>senest 22. december 2021</u>
<u>o318</u>	<u>Kommune(r):</u> <u>Kolding</u> <u>Navn:</u> <u>Hundsholt Bæk</u>	<u>x1: 519978.77,</u> <u>y1: 6155853.76,</u> <u>x2: 518234.34,</u> <u>y2: 6156081.20</u>	<u>RW1</u>	<u>2,04</u>	<u>God økologisk tilstand</u> <u>senest 22. december 2027</u> <u>God kemisk tilstand</u> <u>senest 22. december 2021</u>
<u>o10198</u>	<u>Kommune(r):</u> <u>Horsens</u> <u>Navn:</u> <u>Fæbæk</u>	<u>x1: 546380.82,</u> <u>y1: 6198093.02,</u> <u>x2: 544956.06,</u> <u>y2: 6199677.74</u>	<u>RW1</u>	<u>2,32</u>	<u>God økologisk tilstand</u> <u>senest 22. december 2027</u> <u>God kemisk tilstand</u> <u>senest 22. december 2021</u>
<u>o4688_x</u>	<u>Kommune(r):</u> <u>Kolding</u> <u>Navn:</u> <u>Dons Bæk</u>	<u>x1: 528687.22,</u> <u>y1: 6156870.34,</u> <u>x2: 527757.59,</u> <u>y2: 6156414.62</u>	<u>RW1</u>	<u>1,25</u>	<u>God økologisk tilstand</u> <u>senest 22. december 2027</u> <u>God kemisk tilstand</u>

					<u>senest 22. december 2021</u>
<u>o3804</u>	<u>Kommune(r):</u> <u>Assens, Faaborg-</u> <u>Midtfyn</u> <u>Navn:</u> <u>Spangebækken</u>	<u>x1: 575503.05,</u> <u>y1: 6121296.98,</u> <u>x2: 574239.16,</u> <u>y2: 6121779.02,</u> <u>x3: 574596.86,</u> <u>y3: 6122469.94,</u> <u>x4: 574239.16,</u> <u>y4: 6121779.02,</u> <u>x5: 574239.16,</u> <u>y5: 6121779.02,</u> <u>x6: 574109.92,</u> <u>y6: 6121720.98,</u> <u>x7: 575695.16,</u> <u>y7: 6120664.23,</u> <u>x8: 575685.61,</u> <u>y8: 6120715.03,</u> <u>x9: 575685.61,</u> <u>y9: 6120715.03,</u> <u>x10: 575503.05,</u> <u>y10: 6121296.98,</u> <u>x11: 576103.71,</u> <u>y11: 6121715.85,</u> <u>x12: 575503.05,</u> <u>y12: 6121296.98,</u> <u>x13: 576354.06,</u> <u>y13: 6120550.47,</u> <u>x14: 575685.61,</u> <u>y14: 6120715.03</u>	<u>RW1</u>	<u>5,15</u>	<u>God økologisk tilstand</u> <u>senest 22. december</u> <u>2027</u> <u>God kemisk tilstand</u> <u>senest 22. december</u> <u>2021</u>
<u>c00250</u>	<u>Kommune(r):</u> <u>Skanderborg</u> <u>Navn:</u> <u>Skærbæk og</u> <u>Stabelbæk - OS</u> <u>Hårby</u>	<u>x1: 556722.83,</u> <u>y1: 6215993.28,</u> <u>x2: 556458.96,</u> <u>y2: 6218270.88,</u> <u>x3: 556462.65,</u> <u>y3: 6218342.55,</u> <u>x4: 556458.96,</u> <u>y4: 6218270.88,</u> <u>x5: 556530.74,</u> <u>y5: 6218845.17,</u> <u>x6: 556462.65,</u> <u>y6: 6218342.55,</u> <u>x7: 556458.96,</u> <u>y7: 6218270.88,</u> <u>x8: 556462.65,</u> <u>y8: 6218342.55</u>	<u>RW2</u>	<u>3,68</u>	<u>God økologisk tilstand</u> <u>senest 22. december</u> <u>2027</u> <u>God kemisk tilstand</u> <u>senest 22. december</u> <u>2021</u>
<u>o6911 x</u>	<u>Kommune(r):</u> <u>Lemvig</u> <u>Navn:</u> <u>Hjortkjærhale Grøft</u>	<u>x1: 450559.31,</u> <u>y1: 6259815.61,</u> <u>x2: 450077.07,</u> <u>y2: 6261138.45</u>	<u>RW1</u>	<u>1,51</u>	<u>God økologisk tilstand</u> <u>senest 22. december</u> <u>2021</u> <u>God kemisk tilstand</u> <u>senest 22. december</u> <u>2021</u>

<u>o10549</u>	<u>Kommune(r):</u> <u>Holstebro</u> <u>Navn:</u> <u>Storå</u>	<u>x1: 473154.55,</u> <u>y1: 6246810.79,</u> <u>x2: 467658.16,</u> <u>y2: 6246236.90</u>	<u>RW3</u>	<u>7,77</u>	<u>God økologisk tilstand</u> <u>senest 22. december</u> <u>2021</u> <u>God kemisk tilstand</u> <u>senest 22. december</u> <u>2021</u>
<u>o577</u>	<u>Kommune(r):</u> <u>Vejle</u> <u>Navn:</u> <u>TILLØB TIL</u> <u>ODDERBÆK</u>	<u>x1: 518075.72,</u> <u>y1: 6197515.35,</u> <u>x2: 517643.50,</u> <u>y2: 6196633.93</u>	<u>RW1</u>	<u>1,01</u>	<u>God økologisk tilstand</u> <u>senest 22. december</u> <u>2021</u> <u>God kemisk tilstand</u> <u>senest 22. december</u> <u>2021</u>
<u>o3616</u>	<u>Kommune(r):</u> <u>Svendborg</u> <u>Navn:</u> <u>Gammeldamsafløb</u> <u>et</u>	<u>x1: 612784.14,</u> <u>y1: 6113477.64,</u> <u>x2: 612407.53,</u> <u>y2: 6113793.29</u>	<u>RW1</u>	<u>0,52</u>	<u>God økologisk tilstand</u> <u>senest 22. december</u> <u>2021</u> <u>God kemisk tilstand</u> <u>senest 22. december</u> <u>2021</u>
<u>o7655</u>	<u>Kommune(r):</u> <u>Aalborg</u> <u>Navn:</u> <u>Keldbæk</u>	<u>x1: 541916.80,</u> <u>y1: 6317812.01,</u> <u>x2: 540836.77,</u> <u>y2: 6318564.32</u>	<u>RW1</u>	<u>1,32</u>	<u>God økologisk tilstand</u> <u>senest 22. december</u> <u>2027</u> <u>God kemisk tilstand</u> <u>senest 22. december</u> <u>2021</u>
<u>o10188</u>	<u>Kommune(r):</u> <u>Horsens</u> <u>Navn:</u> <u>Horshave Bæk</u>	<u>x1: 560557.35,</u> <u>y1: 6192874.84,</u> <u>x2: 560114.68,</u> <u>y2: 6193511.04,</u> <u>x3: 560175.34,</u> <u>y3: 6193594.15,</u> <u>x4: 560114.68,</u> <u>y4: 6193511.04,</u> <u>x5: 560126.75,</u> <u>y5: 6193957.55,</u> <u>x6: 560114.68,</u> <u>y6: 6193511.04</u>	<u>RW1</u>	<u>1,48</u>	<u>God økologisk tilstand</u> <u>senest 22. december</u> <u>2027</u> <u>God kemisk tilstand</u> <u>senest 22. december</u> <u>2021</u>
<u>o7971</u>	<u>Kommune(r):</u> <u>Hjørring</u> <u>Navn:</u> <u>Uden navn</u>	<u>x1: 575086.54,</u> <u>y1: 6369368.42,</u> <u>x2: 574505.55,</u> <u>y2: 6369549.36</u>	<u>RW1</u>	<u>0,71</u>	<u>God økologisk tilstand</u> <u>senest 22. december</u> <u>2027</u> <u>God kemisk tilstand</u> <u>senest 22. december</u> <u>2021</u>
<u>o5518</u>	<u>Kommune(r):</u> <u>Horsens</u> <u>Navn:</u> <u>Svindal Bæk</u>	<u>x1: 535196.06,</u> <u>y1: 6197800.47,</u> <u>x2: 533642.13,</u> <u>y2: 6199405.22</u>	<u>RW1</u>	<u>2,6</u>	<u>God økologisk tilstand</u> <u>senest 22. december</u> <u>2027</u> <u>God kemisk tilstand</u> <u>senest 22. december</u> <u>2021</u>

<u>o10230</u>	<u>Kommune(r):</u> <u>Horsens</u> <u>Navn:</u> <u>Gudenå</u>	<u>x1: 543634.88,</u> <u>y1: 6211363.79,</u> <u>x2: 541959.11,</u> <u>y2: 6210859.96</u>	<u>RW3</u>	<u>2,55</u>	<u>God økologisk tilstand</u> <u>senest 22. december</u> <u>2021</u> <u>God kemisk tilstand</u> <u>senest 22. december</u> <u>2021</u>
<u>o3610</u>	<u>Kommune(r):</u> <u>Haderslev,</u> <u>Aabenraa</u> <u>Navn:</u> <u>Uden navn</u>	<u>x1: 528316.17,</u> <u>y1: 6113661.73,</u> <u>x2: 526589.41,</u> <u>y2: 6110417.22</u>	<u>RW1</u>	<u>6,04</u>	<u>God økologisk tilstand</u> <u>senest 22. december</u> <u>2027</u> <u>God kemisk tilstand</u> <u>senest 22. december</u> <u>2021</u>
<u>o8576</u>	<u>Kommune(r):</u> <u>Horsens</u> <u>Navn:</u> <u>Hansted Å</u>	<u>x1: 549127.19,</u> <u>y1: 6195638.96,</u> <u>x2: 546392.57,</u> <u>y2: 6198085.60</u>	<u>RW2</u>	<u>4,08</u>	<u>God økologisk tilstand</u> <u>senest 22. december</u> <u>2027</u> <u>God kemisk tilstand</u> <u>senest 22. december</u> <u>2021</u>
<u>o6472</u>	<u>Kommune(r):</u> <u>Favrskov</u> <u>Navn:</u> <u>Gråsig Grøft</u>	<u>x1: 545175.65,</u> <u>y1: 6240772.09,</u> <u>x2: 544828.83,</u> <u>y2: 6241246.24</u>	<u>RW1</u>	<u>0,6</u>	<u>God økologisk tilstand</u> <u>senest 22. december</u> <u>2027</u> <u>God kemisk tilstand</u> <u>senest 22. december</u> <u>2021</u>
<u>o7566</u>	<u>Kommune(r):</u> <u>Rebild, Aalborg</u> <u>Navn:</u> <u>Uden navn</u>	<u>x1: 563085.45,</u> <u>y1: 6307951.54,</u> <u>x2: 562486.00,</u> <u>y2: 6309087.86</u>	<u>RW1</u>	<u>1,33</u>	<u>God økologisk tilstand</u> <u>senest 22. december</u> <u>2027</u> <u>God kemisk tilstand</u> <u>senest 22. december</u> <u>2021</u>
<u>o6681</u>	<u>Kommune(r):</u> <u>Favrskov, Viborg</u> <u>Navn:</u> <u>Trine Møllebæk</u>	<u>x1: 544997.86,</u> <u>y1: 6249059.44,</u> <u>x2: 544152.21,</u> <u>y2: 6250016.55,</u> <u>x3: 544685.11,</u> <u>y3: 6250695.06,</u> <u>x4: 544152.21,</u> <u>y4: 6250016.55,</u> <u>x5: 544152.21,</u> <u>y5: 6250016.55,</u> <u>x6: 544019.78,</u> <u>y6: 6250376.70</u>	<u>RW1</u>	<u>2,8</u>	<u>God økologisk tilstand</u> <u>senest 22. december</u> <u>2027</u> <u>God kemisk tilstand</u> <u>senest 22. december</u> <u>2021</u>
<u>o3961 a</u>	<u>Kommune(r):</u> <u>Faaborg-Midtfyn</u> <u>Navn:</u> <u>Birkebjerg Bæk</u>	<u>x1: 591939.78,</u> <u>y1: 6126849.13,</u> <u>x2: 591242.82,</u> <u>y2: 6128016.23</u>	<u>RW1</u>	<u>2</u>	<u>God økologisk tilstand</u> <u>senest 22. december</u> <u>2027</u> <u>God kemisk tilstand</u> <u>senest 22. december</u> <u>2021</u>

<u>b00034</u>	Kommune(r): <u>Vesthimmerlands,</u> <u>Rebild</u> Navn: <u>Odderbæk</u>	x1: <u>531804.19,</u> y1: <u>6289408.34,</u> x2: <u>531709.17,</u> y2: <u>6288895.44</u>	<u>RW2</u>	<u>0,53</u>	<u>God økologisk tilstand</u> <u>senest 22. december</u> <u>2027</u> <u>God kemisk tilstand</u> <u>senest 22. december</u> <u>2021</u>
<u>o3617</u>	Kommune(r): <u>Haderslev</u> Navn: <u>Uden navn</u>	x1: <u>532624.37,</u> y1: <u>6113927.45,</u> x2: <u>532007.20,</u> y2: <u>6113073.62</u>	<u>RW1</u>	<u>1,47</u>	<u>God økologisk tilstand</u> <u>senest 22. december</u> <u>2027</u> <u>God kemisk tilstand</u> <u>senest 22. december</u> <u>2021</u>
<u>o5010</u>	Kommune(r): <u>Varde</u> Navn: <u>Uden navn</u>	x1: <u>448835.86,</u> y1: <u>6171338.09,</u> x2: <u>448392.31,</u> y2: <u>6170670.19,</u> x3: <u>448163.64,</u> y3: <u>6170018.82,</u> x4: <u>448052.73,</u> y4: <u>6169827.58,</u> x5: <u>448002.98,</u> y5: <u>6169733.02,</u> x6: <u>447766.27,</u> y6: <u>6169291.18</u>	<u>RW1</u>	<u>1,77</u>	<u>God økologisk tilstand</u> <u>senest 22. december</u> <u>2027</u> <u>God kemisk tilstand</u> <u>senest 22. december</u> <u>2021</u>
<u>o6634</u>	Kommune(r): <u>Favrskov</u> Navn: <u>Houlbjergskov Bæk</u>	x1: <u>555111.00,</u> y1: <u>6247301.79,</u> x2: <u>555263.73,</u> y2: <u>6247948.12</u>	<u>RW1</u>	<u>0,89</u>	<u>God økologisk tilstand</u> <u>senest 22. december</u> <u>2021</u> <u>God kemisk tilstand</u> <u>senest 22. december</u> <u>2021</u>
<u>o4076</u>	Kommune(r): <u>Kerteminde,</u> <u>Nyborg</u> Navn: <u>Uden navn</u>	x1: <u>606001.91,</u> y1: <u>6128375.50,</u> x2: <u>602432.25,</u> y2: <u>6132904.25</u>	<u>RW1</u>	<u>6,39</u>	<u>God økologisk tilstand</u> <u>senest 22. december</u> <u>2027</u> <u>God kemisk tilstand</u> <u>senest 22. december</u> <u>2021</u>
<u>o8239 a</u>	Kommune(r): <u>Assens, Faaborg-</u> <u>Midtfyn</u> Navn: <u>Ulvejækken</u>	x1: <u>578692.30,</u> y1: <u>6125900.62,</u> x2: <u>576242.51,</u> y2: <u>6125504.32</u>	<u>RW2</u>	<u>3,02</u>	<u>God økologisk tilstand</u> <u>senest 22. december</u> <u>2027</u> <u>God kemisk tilstand</u> <u>senest 22. december</u> <u>2021</u>
<u>o8289 c</u>	Kommune(r): <u>Odense</u> Navn: <u>Fraugde Bæk</u>	x1: <u>595080.07,</u> y1: <u>6135175.59,</u> x2: <u>593199.08,</u> y2: <u>6133749.54</u>	<u>RW2</u>	<u>3,39</u>	<u>God økologisk tilstand</u> <u>senest 22. december</u> <u>2021</u> <u>God kemisk tilstand</u> <u>senest 22. december</u> <u>2021</u>

<u>o6658</u>	<u>Kommune(r):</u> <u>Holstebro</u> <u>Navn:</u> <u>Torp Bæk</u>	<u>x1: 470865.98,</u> <u>y1: 6248760.82,</u> <u>x2: 470994.74,</u> <u>y2: 6248016.52</u>	<u>RW1</u>	<u>0,94</u>	<u>God økologisk tilstand</u> <u>senest 22. december</u> <u>2027</u> <u>God kemisk tilstand</u> <u>senest 22. december</u> <u>2021</u>
<u>o10124</u>	<u>Kommune(r):</u> <u>Hedensted</u> <u>Navn:</u> <u>tilløb ved</u> <u>Bankehave</u>	<u>x1: 548499.62,</u> <u>y1: 6171051.30,</u> <u>x2: 548047.90,</u> <u>y2: 6171856.18,</u> <u>x3: 548499.62,</u> <u>y3: 6171051.30,</u> <u>x4: 548494.89,</u> <u>y4: 6170840.91,</u> <u>x5: 548499.62,</u> <u>y5: 6171051.30,</u> <u>x6: 548667.68,</u> <u>y6: 6171823.67</u>	<u>RW1</u>	<u>2,16</u>	<u>God økologisk tilstand</u> <u>senest 22. december</u> <u>2021</u> <u>God kemisk tilstand</u> <u>senest 22. december</u> <u>2021</u>
<u>o10130</u>	<u>Kommune(r):</u> <u>Vejle</u> <u>Navn:</u> <u>Tilløb til Bredsten</u> <u>Bæk</u>	<u>x1: 525387.85,</u> <u>y1: 6171993.98,</u> <u>x2: 524995.18,</u> <u>y2: 6172011.63,</u> <u>x3: 525387.85,</u> <u>y3: 6171993.98,</u> <u>x4: 525268.38,</u> <u>y4: 6172197.40,</u> <u>x5: 525759.01,</u> <u>y5: 6171780.24,</u> <u>x6: 525387.85,</u> <u>y6: 6171993.98</u>	<u>RW1</u>	<u>1,16</u>	<u>God økologisk tilstand</u> <u>senest 22. december</u> <u>2027</u> <u>God kemisk tilstand</u> <u>senest 22. december</u> <u>2021</u>
<u>1.5.b-0275-010</u>	<u>Kommune(r):</u> <u>Randers</u> <u>Navn:</u> <u>Langkastrup Bæk</u>	<u>x1: 575634.61,</u> <u>y1: 6255171.90,</u> <u>x2: 575927.42,</u> <u>y2: 6254230.38</u>	<u>RW1</u>	<u>1,1</u>	<u>God økologisk tilstand</u> <u>senest 22. december</u> <u>2021</u> <u>God kemisk tilstand</u> <u>senest 22. december</u> <u>2021</u>
<u>1.5.c-0470-040</u>	<u>Kommune(r):</u> <u>Aarhus</u> <u>Navn:</u> <u>Spørring Å -</u> <u>Todbjerg Bæk -</u>	<u>x1: 573548.12,</u> <u>y1: 6237776.60,</u> <u>x2: 572890.74,</u> <u>y2: 6238557.15</u>	<u>RW2</u>	<u>1,38</u>	<u>God økologisk tilstand</u> <u>senest 22. december</u> <u>2027</u> <u>God kemisk tilstand</u> <u>senest 22. december</u> <u>2021</u>
<u>o8386 i</u>	<u>Kommune(r):</u> <u>Vejen</u> <u>Navn:</u> <u>Uden navn</u>	<u>x1: 501770.80,</u> <u>y1: 6157647.86,</u> <u>x2: 500588.87,</u> <u>y2: 6157185.41</u>	<u>RW2</u>	<u>1,35</u>	<u>God økologisk tilstand</u> <u>senest 22. december</u> <u>2027</u> <u>God kemisk tilstand</u> <u>senest 22. december</u> <u>2021</u>
<u>o4280 b</u>	<u>Kommune(r):</u> <u>Assens</u>	<u>x1: 569466.10,</u> <u>y1: 6138960.41,</u>	<u>RW1</u>	<u>3,75</u>	<u>God økologisk tilstand</u> <u>senest 22. december</u>

	<u>Navn:</u> <u>Assenbølle Bæk</u>	<u>x2: 568109.99,</u> <u>y2: 6138628.44,</u> <u>x3: 569584.53,</u> <u>y3: 6138865.06,</u> <u>x4: 569542.21,</u> <u>y4: 6138775.25,</u> <u>x5: 569584.53,</u> <u>y5: 6138865.06,</u> <u>x6: 569466.10,</u> <u>y6: 6138960.41,</u> <u>x7: 569617.18,</u> <u>y7: 6138790.58,</u> <u>x8: 569584.53,</u> <u>y8: 6138865.06,</u> <u>x9: 570220.95,</u> <u>y9: 6139009.83,</u> <u>x10: 569466.10,</u> <u>y10: 6138960.41</u>			<u>2027</u> <u>God kemisk tilstand</u> <u>senest 22. december</u> <u>2027</u>
<u>o6264</u>	<u>Kommune(r):</u> <u>Syddjurs</u> <u>Navn:</u> <u>Femmøller-kilderne</u>	<u>x1: 599287.75,</u> <u>y1: 6232431.54,</u> <u>x2: 598099.01,</u> <u>y2: 6233293.98,</u> <u>x3: 597757.85,</u> <u>y3: 6233302.93,</u> <u>x4: 597870.17,</u> <u>y4: 6233230.67,</u> <u>x5: 597942.15,</u> <u>y5: 6233164.41,</u> <u>x6: 597870.17,</u> <u>y6: 6233230.67,</u> <u>x7: 597942.47,</u> <u>y7: 6233082.41,</u> <u>x8: 597942.15,</u> <u>y8: 6233164.41,</u> <u>x9: 598057.31,</u> <u>y9: 6233260.04,</u> <u>x10: 597942.15,</u> <u>y10: 6233164.41,</u> <u>x11: 598099.01,</u> <u>y11: 6233293.98,</u> <u>x12: 598057.31,</u> <u>y12: 6233260.04,</u> <u>x13: 598108.46,</u> <u>y13: 6233046.79,</u> <u>x14: 598057.31,</u> <u>y14: 6233260.04,</u> <u>x15: 598157.04,</u> <u>y15: 6233611.84,</u> <u>x16: 598106.38,</u> <u>y16: 6233649.24,</u> <u>x17: 598157.04,</u> <u>y17: 6233611.84,</u> <u>x18: 598099.01,</u> <u>y18: 6233293.98,</u>	<u>RW1</u>	<u>3,46</u>	<u>God økologisk tilstand</u> <u>senest 22. december</u> <u>2021</u> <u>God kemisk tilstand</u> <u>senest 22. december</u> <u>2021</u>

		<u>x19: 598403.15,</u> <u>y19: 6233763.23,</u> <u>x20: 598157.04,</u> <u>y20: 6233611.84,</u> <u>x21: 597870.17,</u> <u>y21: 6233230.67,</u> <u>x22: 597794.77,</u> <u>y22: 6233232.55</u>			
<u>o7402</u>	<u>Kommune(r):</u> <u>Thisted</u> <u>Navn:</u> <u>Stenskær Bæk</u>	<u>x1: 469409.26,</u> <u>y1: 6295173.41,</u> <u>x2: 468882.46,</u> <u>y2: 6295968.81</u>	<u>RW1</u>	<u>1,12</u>	<u>God økologisk tilstand</u> <u>senest 22. december</u> <u>2027</u> <u>God kemisk tilstand</u> <u>senest 22. december</u> <u>2021</u>
<u>t239</u>	<u>Kommune(r):</u> <u>Aarhus</u> <u>Navn:</u> <u>2 vl. N. f.</u> <u>Ørnereden</u>	<u>x1: 576957.04,</u> <u>y1: 6218424.34,</u> <u>x2: 576864.00,</u> <u>y2: 6218363.29</u>	<u>RW1</u>	<u>0,12</u>	<u>God økologisk tilstand</u> <u>senest 22. december</u> <u>2027</u> <u>God kemisk tilstand</u> <u>senest 22. december</u> <u>2021</u>
<u>o8258 b</u>	<u>Kommune(r):</u> <u>Assens</u> <u>Navn:</u> <u>Puge Mølle Å</u>	<u>x1: 558367.43,</u> <u>y1: 6131101.22,</u> <u>x2: 557323.19,</u> <u>y2: 6130909.08</u>	<u>RW2</u>	<u>1,39</u>	<u>God økologisk tilstand</u> <u>senest 22. december</u> <u>2021</u> <u>God kemisk tilstand</u> <u>senest 22. december</u> <u>2021</u>
<u>o7250 a</u>	<u>Kommune(r):</u> <u>Vesthimmerlands</u> <u>Navn:</u> <u>Lilleå</u>	<u>x1: 528751.31,</u> <u>y1: 6284351.82,</u> <u>x2: 527053.21,</u> <u>y2: 6284355.25</u>	<u>RW1</u>	<u>1,82</u>	<u>God økologisk tilstand</u> <u>senest 22. december</u> <u>2027</u> <u>God kemisk tilstand</u> <u>senest 22. december</u> <u>2021</u>
<u>o6114</u>	<u>Kommune(r):</u> <u>Herning</u> <u>Navn:</u> <u>Bæk syd for Abildå</u>	<u>x1: 476694.38,</u> <u>y1: 6224018.95,</u> <u>x2: 475185.68,</u> <u>y2: 6224017.51</u>	<u>RW1</u>	<u>1,58</u>	<u>God økologisk tilstand</u> <u>senest 22. december</u> <u>2027</u> <u>God kemisk tilstand</u> <u>senest 22. december</u> <u>2021</u>
<u>o8993</u>	<u>Kommune(r):</u> <u>Esbjerg</u> <u>Navn:</u> <u>Uden navn</u>	<u>x1: 482899.99,</u> <u>y1: 6138433.62,</u> <u>x2: 480462.76,</u> <u>y2: 6137613.30,</u> <u>x3: 478414.60,</u> <u>y3: 6137288.37,</u> <u>x4: 478408.38,</u> <u>y4: 6137511.94,</u> <u>x5: 480462.76,</u> <u>y5: 6137613.30,</u> <u>x6: 478414.60,</u>	<u>RW3</u>	<u>7,27</u>	<u>God økologisk tilstand</u> <u>senest 22. december</u> <u>2021</u> <u>God kemisk tilstand</u> <u>senest 22. december</u> <u>2021</u>

		<u>y6: 6137288.37,</u> <u>x7: 480519.70,</u> <u>y7: 6137358.57,</u> <u>x8: 480462.76,</u> <u>y8: 6137613.30,</u> <u>x9: 478414.60,</u> <u>y9: 6137288.37,</u> <u>x10: 477384.07,</u> <u>y10: 6137134.90</u>			
<u>o10498</u>	<u>Kommune(r):</u> <u>Viborg</u> <u>Navn:</u> <u>Åresvad Å</u>	<u>x1: 514829.93,</u> <u>y1: 6240081.60,</u> <u>x2: 512583.82,</u> <u>y2: 6240094.73</u>	<u>RW2</u>	<u>2,79</u>	<u>God økologisk tilstand</u> <u>senest 22. december</u> <u>2027</u> <u>God kemisk tilstand</u> <u>senest 22. december</u> <u>2021</u>
<u>o5968</u>	<u>Kommune(r):</u> <u>Silkeborg</u> <u>Navn:</u> <u>Hjortsvang Bæk</u>	<u>x1: 531229.23,</u> <u>y1: 6219292.97,</u> <u>x2: 530882.58,</u> <u>y2: 6219034.75,</u> <u>x3: 531404.61,</u> <u>y3: 6219576.19,</u> <u>x4: 531229.23,</u> <u>y4: 6219292.97,</u> <u>x5: 531426.91,</u> <u>y5: 6219140.30,</u> <u>x6: 531229.23,</u> <u>y6: 6219292.97</u>	<u>RW1</u>	<u>1,11</u>	<u>God økologisk tilstand</u> <u>senest 22. december</u> <u>2021</u> <u>God kemisk tilstand</u> <u>senest 22. december</u> <u>2021</u>
<u>o5955</u>	<u>Kommune(r):</u> <u>Skanderborg</u> <u>Navn:</u> <u>Fladskov Bæk - i</u> <u>Fladskov</u>	<u>x1: 552250.16,</u> <u>y1: 6218793.75,</u> <u>x2: 552298.64,</u> <u>y2: 6219069.25,</u> <u>x3: 552250.16,</u> <u>y3: 6218793.75,</u> <u>x4: 552020.26,</u> <u>y4: 6218934.54,</u> <u>x5: 552426.08,</u> <u>y5: 6218654.12,</u> <u>x6: 552250.16,</u> <u>y6: 6218793.75</u>	<u>RW1</u>	<u>0,89</u>	<u>God økologisk tilstand</u> <u>senest 22. december</u> <u>2021</u> <u>God kemisk tilstand</u> <u>senest 22. december</u> <u>2021</u>
<u>c00313</u>	<u>Kommune(r):</u> <u>Norrdjurs</u> <u>Navn:</u> <u>Ørum Å - Opstr.</u> <u>Stenvad - Op og</u>	<u>x1: 604572.60,</u> <u>y1: 6253864.64,</u> <u>x2: 604329.01,</u> <u>y2: 6254380.75,</u> <u>x3: 604535.31,</u> <u>y3: 6253942.26,</u> <u>x4: 604572.60,</u> <u>y4: 6253864.64,</u> <u>x5: 604782.82,</u> <u>y5: 6253540.04,</u> <u>x6: 604572.60,</u> <u>y6: 6253864.64</u>	<u>RW2</u>	<u>1,09</u>	<u>God økologisk tilstand</u> <u>senest 22. december</u> <u>2021</u> <u>God kemisk tilstand</u> <u>senest 22. december</u> <u>2021</u>
<u>o6415</u>	<u>Kommune(r):</u> <u>Favrskov</u>	<u>x1: 556024.54,</u> <u>y1: 6239517.09,</u>	<u>RW1</u>	<u>0,6</u>	<u>God økologisk tilstand</u> <u>senest 22. december</u>

	Navn: Gejlund Bæk	x2: 555547.95, y2: 6239229.24			<u>2021</u> <u>God kemisk tilstand</u> <u>senest 22. december</u> <u>2021</u>
<u>o3734</u>	Kommune(r): Haderslev Navn: Uden navn	x1: 526768.51, y1: 6120165.90, x2: 527199.94, y2: 6118810.58, x3: 526768.51, y3: 6120165.90, x4: 526760.52, y4: 6120232.30	RW1	1,96	<u>God økologisk tilstand</u> <u>senest 22. december</u> <u>2027</u> <u>God kemisk tilstand</u> <u>senest 22. december</u> <u>2021</u>
<u>o6619</u>	Kommune(r): Viborg Navn: Dollerup Bæk Viborg	x1: 520367.31, y1: 6246763.69, x2: 519172.48, y2: 6247022.39, x3: 520099.04, y3: 6246684.02, x4: 519991.72, y4: 6246906.72, x5: 520099.04, y5: 6246684.02, x6: 520070.04, y6: 6246532.44, x7: 520370.92, y7: 6246870.42, x8: 520367.31, y8: 6246763.69, x9: 520099.04, y9: 6246684.02, x10: 520367.31, y10: 6246763.69, x11: 520419.43, y11: 6247097.28, x12: 520370.92, y12: 6246870.42, x13: 520615.58, y13: 6246531.52, x14: 520370.92, y14: 6246870.42	RW1	3,26	<u>God økologisk tilstand</u> <u>senest 22. december</u> <u>2021</u> <u>God kemisk tilstand</u> <u>senest 22. december</u> <u>2021</u>
<u>o10436</u>	Kommune(r): Horsens Navn: Klokkedal Å	x1: 555345.27, y1: 6189232.63, x2: 555359.50, y2: 6188124.12	RW2	1,23	<u>God økologisk tilstand</u> <u>senest 22. december</u> <u>2021</u> <u>God kemisk tilstand</u> <u>senest 22. december</u> <u>2021</u>
<u>o8367</u>	Kommune(r): Fredericia, Kolding Navn: Gudsø Mølleå	x1: 536458.96, y1: 6153390.25, x2: 536353.97, y2: 6153990.50	RW2	0,96	<u>God økologisk tilstand</u> <u>senest 22. december</u> <u>2027</u> <u>God kemisk tilstand</u>

					<u>senest 22. december 2021</u>
<u>ode 1.12 909</u>	Kommune(r): <u>Middelfart,</u> <u>Nordfyns</u> Navn: <u>Skelbæk</u>	<u>x1: 564069.50,</u> <u>y1: 6151560.13,</u> <u>x2: 562291.11,</u> <u>y2: 6153578.68</u>	<u>RW1</u>	<u>3,63</u>	<u>God økologisk tilstand</u> <u>senest 22. december</u> <u>2027</u> <u>God kemisk tilstand</u> <u>senest 22. december</u> <u>2021</u>
<u>rib 1.10.00751</u>	Kommune(r): <u>Varde</u> Navn: <u>Uden navn</u>	<u>x1: 486797.66,</u> <u>y1: 6175099.39,</u> <u>x2: 486306.53,</u> <u>y2: 6174686.54</u>	<u>RW1</u>	<u>0,97</u>	<u>God økologisk tilstand</u> <u>senest 22. december</u> <u>2027</u> <u>God kemisk tilstand</u> <u>senest 22. december</u> <u>2021</u>
<u>1.5.e-0475-010</u>	Kommune(r): <u>Viborg</u> Navn: <u>Duelund Grøft</u>	<u>x1: 532862.75,</u> <u>y1: 6248477.52,</u> <u>x2: 532657.54,</u> <u>y2: 6245112.50,</u> <u>x3: 532864.46,</u> <u>y3: 6248477.76,</u> <u>x4: 532862.75,</u> <u>y4: 6248477.52,</u> <u>x5: 532911.72,</u> <u>y5: 6248555.07,</u> <u>x6: 532862.75,</u> <u>y6: 6248477.52</u>	<u>RW1</u>	<u>4,53</u>	<u>God økologisk tilstand</u> <u>senest 22. december</u> <u>2021</u> <u>God kemisk tilstand</u> <u>senest 22. december</u> <u>2021</u>
<u>o4885 x</u>	Kommune(r): <u>Billund, Varde</u> Navn: <u>V6 - I Baldersbæk</u> <u>Plantage</u>	<u>x1: 495613.60,</u> <u>y1: 6165563.84,</u> <u>x2: 491586.22,</u> <u>y2: 6166307.63</u>	<u>RW1</u>	<u>4,43</u>	<u>God økologisk tilstand</u> <u>senest 22. december</u> <u>2027</u> <u>God kemisk tilstand</u> <u>senest 22. december</u> <u>2021</u>
<u>o5265 x</u>	Kommune(r): <u>Vejle, Hedensted</u> Navn: <u>Fruens Møllested</u> <u>Bæk</u>	<u>x1: 533082.22,</u> <u>y1: 6180446.65,</u> <u>x2: 534833.20,</u> <u>y2: 6182290.37,</u> <u>x3: 534319.11,</u> <u>y3: 6181098.28,</u> <u>x4: 534277.88,</u> <u>y4: 6181191.85</u>	<u>RW1</u>	<u>3,14</u>	<u>God økologisk tilstand</u> <u>senest 22. december</u> <u>2027</u> <u>God kemisk tilstand</u> <u>senest 22. december</u> <u>2021</u>
<u>o5250 x</u>	Kommune(r): <u>Varde</u> Navn: <u>Kvorup bæk</u>	<u>x1: 466869.83,</u> <u>y1: 6179855.12,</u> <u>x2: 464487.08,</u> <u>y2: 6181388.99,</u> <u>x3: 464487.08,</u> <u>y3: 6181388.99,</u> <u>x4: 464403.29,</u> <u>y4: 6180679.96,</u> <u>x5: 464487.08,</u> <u>y5: 6181388.99,</u>	<u>RW1</u>	<u>6,24</u>	<u>God økologisk tilstand</u> <u>senest 22. december</u> <u>2027</u> <u>God kemisk tilstand</u> <u>senest 22. december</u> <u>2021</u>

		x6: <u>462539.15,</u> y6: <u>6182749.36</u>			
<u>o9597</u>	Kommune(r): <u>Rebild</u> Navn: <u>Vasagrøft</u>	x1: <u>573793.15,</u> y1: <u>6296291.77,</u> x2: <u>571933.19,</u> y2: <u>6296269.48</u>	<u>RW4</u>	<u>2,23</u>	<u>God økologisk tilstand</u> <u>senest 22. december</u> <u>2027</u> <u>God kemisk tilstand</u> <u>senest 22. december</u> <u>2021</u>
<u>o3373_x</u>	Kommune(r): <u>Sønderborg,</u> <u>Aabenraa</u> Navn: <u>Uden navn</u>	x1: <u>539965.28,</u> y1: <u>6093293.51,</u> x2: <u>540015.16,</u> y2: <u>6094663.79</u>	<u>RW1</u>	<u>1,69</u>	<u>God økologisk tilstand</u> <u>senest 22. december</u> <u>2021</u> <u>God kemisk tilstand</u> <u>senest 22. december</u> <u>2027</u>
<u>o3573</u>	Kommune(r): <u>Svendborg</u> Navn: <u>Isebæk</u>	x1: <u>613400.42,</u> y1: <u>6110311.30,</u> x2: <u>612352.83,</u> y2: <u>6110927.50</u>	<u>RW1</u>	<u>1,34</u>	<u>God økologisk tilstand</u> <u>senest 22. december</u> <u>2027</u> <u>God kemisk tilstand</u> <u>senest 22. december</u> <u>2021</u>
<u>rib 1.11.02918</u>	Kommune(r): <u>Sønderborg</u> Navn: <u>Uden navn</u>	x1: <u>558878.23,</u> y1: <u>6096120.57,</u> x2: <u>558681.97,</u> y2: <u>6095729.44</u>	<u>RW1</u>	<u>0,55</u>	<u>God økologisk tilstand</u> <u>senest 22. december</u> <u>2027</u> <u>God kemisk tilstand</u> <u>senest 22. december</u> <u>2021</u>
<u>o8386_g</u>	Kommune(r): <u>Vejen</u> Navn: <u>Uden navn</u>	x1: <u>498712.18,</u> y1: <u>6152389.96,</u> x2: <u>499394.43,</u> y2: <u>6154680.88,</u> x3: <u>498712.18,</u> y3: <u>6152389.96,</u> x4: <u>498712.32,</u> y4: <u>6152786.63,</u> x5: <u>499394.43,</u> y5: <u>6154680.88,</u> x6: <u>499064.23,</u> y6: <u>6155196.34,</u> x7: <u>498712.18,</u> y7: <u>6152389.96,</u> x8: <u>498178.69,</u> y8: <u>6151204.13,</u> x9: <u>499492.94,</u> y9: <u>6156531.16,</u> x10: <u>499394.43,</u> y10: <u>6154680.88</u>	<u>RW2</u>	<u>9,53</u>	<u>God økologisk tilstand</u> <u>senest 22. december</u> <u>2027</u> <u>God kemisk tilstand</u> <u>senest 22. december</u> <u>2027</u>
<u>o10461</u>	Kommune(r): <u>Horsens,</u> <u>Skanderborg</u>	x1: <u>548904.32,</u> y1: <u>6209653.17,</u> x2: <u>547231.98,</u> y2: <u>6207954.13</u>	<u>RW2</u>	<u>2,74</u>	<u>God økologisk tilstand</u> <u>senest 22. december</u> <u>2027</u>

	Navn: <u>Dørup Bæk - Syd for Rødkær</u>				<u>God kemisk tilstand senest 22. december 2021</u>
<u>o9943</u>	Kommune(r): <u>Skive</u> Navn: <u>Rødding Å Ns Mollerup Sø</u>	x1: <u>488168.74</u> , y1: <u>6281316.46</u> , x2: <u>487235.85</u> , y2: <u>6281844.01</u>	<u>RW5</u>	<u>1,13</u>	<u>God økologisk tilstand senest 22. december 2027</u> <u>God kemisk tilstand senest 22. december 2021</u>
<u>o8146</u>	Kommune(r): <u>Svendborg</u> Navn: <u>Syltemae Å</u>	x1: <u>594089.88</u> , y1: <u>6103801.74</u> , x2: <u>593988.23</u> , y2: <u>6100490.37</u>	<u>RW2</u>	<u>5,28</u>	<u>God økologisk tilstand senest 22. december 2027</u> <u>God kemisk tilstand senest 22. december 2021</u>
<u>t380</u>	Kommune(r): <u>Randers</u> Navn: <u>Tilløb til Fussing Sø, N. f.</u>	x1: <u>555420.68</u> , y1: <u>6258863.11</u> , x2: <u>555406.93</u> , y2: <u>6258927.25</u>	<u>RW1</u>	<u>0,07</u>	<u>God økologisk tilstand senest 22. december 2027</u> <u>God kemisk tilstand senest 22. december 2021</u>
<u>o7920 a</u>	Kommune(r): <u>Hjørring</u> Navn: <u>Boller Møllebæk</u>	x1: <u>564164.09</u> , y1: <u>6360687.30</u> , x2: <u>566854.71</u> , y2: <u>6357990.87</u>	<u>RW1</u>	<u>5,26</u>	<u>God økologisk tilstand senest 22. december 2027</u> <u>God kemisk tilstand senest 22. december 2021</u>
<u>o9917</u>	Kommune(r): <u>Syddjurs, Norddjurs</u> Navn: <u>Skiffard Bæk</u>	x1: <u>605684.19</u> , y1: <u>6251722.88</u> , x2: <u>603460.61</u> , y2: <u>6252070.78</u>	<u>RW5</u>	<u>3,03</u>	<u>God økologisk tilstand senest 22. december 2027</u> <u>God kemisk tilstand senest 22. december 2021</u>
<u>o10543c b</u>	Kommune(r): <u>Ringkøbing-Skjern</u> Navn: <u>Skjern Å</u>	x1: <u>467653.68</u> , y1: <u>6197137.97</u> , x2: <u>464211.60</u> , y2: <u>6196434.54</u>	<u>RW3</u>	<u>4,82</u>	<u>God økologisk tilstand senest 22. december 2027</u> <u>God kemisk tilstand senest 22. december 2021</u>
<u>o7113</u>	Kommune(r): <u>Randers, Mariagerfjord</u> Navn: <u>Kastbjerg å - Gloudal bæk</u>	x1: <u>565186.43</u> , y1: <u>6273747.11</u> , x2: <u>564862.18</u> , y2: <u>6274134.07</u>	<u>RW1</u>	<u>0,5</u>	<u>God økologisk tilstand senest 22. december 2027</u> <u>God kemisk tilstand senest 22. december 2021</u>
<u>o4740 y</u>	Kommune(r): <u>Vejen, Kolding</u>	x1: <u>517420.86</u> , y1: <u>6157799.37</u>	<u>RW1</u>	<u>1,35</u>	<u>God økologisk tilstand senest 22. december</u>

	<u>Navn:</u> <u>Tilløb til Jordrup Bæk</u>	<u>x2: 517212.34,</u> <u>y2: 6158464.20,</u> <u>x3: 517420.86,</u> <u>y3: 6157799.37,</u> <u>x4: 517420.16,</u> <u>y4: 6157798.35,</u> <u>x5: 517459.22,</u> <u>y5: 6157783.29,</u> <u>x6: 517380.40,</u> <u>y6: 6157532.61,</u> <u>x7: 517420.86,</u> <u>y7: 6157799.37,</u> <u>x8: 517326.75,</u> <u>y8: 6157579.94</u>			<u>2021</u> <u>God kemisk tilstand</u> <u>senest 22. december</u> <u>2021</u>
<u>o7349</u>	<u>Kommune(r):</u> <u>Rebild,</u> <u>Mariagerfjord</u> <u>Navn:</u> <u>Voerbæk</u>	<u>x1: 569233.66,</u> <u>y1: 6292604.83,</u> <u>x2: 568463.18,</u> <u>y2: 6291489.06</u>	<u>RW1</u>	<u>1,49</u>	<u>God økologisk tilstand</u> <u>senest 22. december</u> <u>2027</u> <u>God kemisk tilstand</u> <u>senest 22. december</u> <u>2021</u>
<u>c00017</u>	<u>Kommune(r):</u> <u>Faaborg-Midtfyn,</u> <u>Kerteminde,</u> <u>Odense</u> <u>Navn:</u> <u>Uden navn</u>	<u>x1: 600436.21,</u> <u>y1: 6134535.50,</u> <u>x2: 599856.91,</u> <u>y2: 6133531.32,</u> <u>x3: 599856.91,</u> <u>y3: 6133531.32,</u> <u>x4: 599838.11,</u> <u>y4: 6133288.02,</u> <u>x5: 600726.75,</u> <u>y5: 6134897.04,</u> <u>x6: 600436.21,</u> <u>y6: 6134535.50,</u> <u>x7: 600798.41,</u> <u>y7: 6132749.74,</u> <u>x8: 599856.91,</u> <u>y8: 6133531.32,</u> <u>x9: 600919.14,</u> <u>y9: 6134332.37,</u> <u>x10: 600918.81,</u> <u>y10: 6134331.63,</u> <u>x11: 600919.14,</u> <u>y11: 6134332.37,</u> <u>x12: 600436.21,</u> <u>y12: 6134535.50,</u> <u>x13: 602058.00,</u> <u>y13: 6133860.12,</u> <u>x14: 600919.14,</u> <u>y14: 6134332.37</u>	<u>RW1</u>	<u>5,73</u>	<u>God økologisk tilstand</u> <u>senest 22. december</u> <u>2027</u> <u>God kemisk tilstand</u> <u>senest 22. december</u> <u>2021</u>
<u>o5259 b</u>	<u>Kommune(r):</u> <u>Vejle</u> <u>Navn:</u> <u>Uden navn</u>	<u>x1: 532445.08,</u> <u>y1: 6180954.67,</u> <u>x2: 531886.96,</u> <u>y2: 6181925.62</u>	<u>RW1</u>	<u>1,27</u>	<u>God økologisk tilstand</u> <u>senest 22. december</u> <u>2021</u> <u>God kemisk tilstand</u>

					<u>senest 22. december 2021</u>
<u>o5089_x</u>	<u>Kommune(r):</u> <u>Vejle</u> <u>Navn:</u> <u>Jennum Bæk</u>	<u>x1: 528299.36,</u> <u>y1: 6173474.88,</u> <u>x2: 527807.35,</u> <u>y2: 6174190.16,</u> <u>x3: 527470.45,</u> <u>y3: 6174247.20,</u> <u>x4: 527807.35,</u> <u>y4: 6174190.16,</u> <u>x5: 527807.35,</u> <u>y5: 6174190.16,</u> <u>x6: 527749.86,</u> <u>y6: 6174230.34</u>	<u>RW1</u>	<u>1,44</u>	<u>God økologisk tilstand</u> <u>senest 22. december 2027</u> <u>God kemisk tilstand</u> <u>senest 22. december 2021</u>
<u>rib 1.10.00539</u>	<u>Kommune(r):</u> <u>Varde</u> <u>Navn:</u> <u>Uden navn</u>	<u>x1: 466306.77,</u> <u>y1: 6171429.71,</u> <u>x2: 466335.34,</u> <u>y2: 6170822.79,</u> <u>x3: 466306.77,</u> <u>y3: 6171429.71,</u> <u>x4: 466209.95,</u> <u>y4: 6171368.98,</u> <u>x5: 466623.74,</u> <u>y5: 6171479.20,</u> <u>x6: 466306.77,</u> <u>y6: 6171429.71</u>	<u>RW1</u>	<u>1,22</u>	<u>God økologisk tilstand</u> <u>senest 22. december 2027</u> <u>God kemisk tilstand</u> <u>senest 22. december 2021</u>
<u>o7879_c</u>	<u>Kommune(r):</u> <u>Frederikshavn</u> <u>Navn:</u> <u>Risgård Bæk</u>	<u>x1: 586386.01,</u> <u>y1: 6351640.54,</u> <u>x2: 584107.94,</u> <u>y2: 6353793.69</u>	<u>RW1</u>	<u>3,65</u>	<u>God økologisk tilstand</u> <u>senest 22. december 2021</u> <u>God kemisk tilstand</u> <u>senest 22. december 2021</u>
<u>o5326</u>	<u>Kommune(r):</u> <u>Hedensted</u> <u>Navn:</u> <u>Glud Bæk</u>	<u>x1: 563527.44,</u> <u>y1: 6186182.94,</u> <u>x2: 563041.25,</u> <u>y2: 6184590.82</u>	<u>RW1</u>	<u>1,82</u>	<u>God økologisk tilstand</u> <u>senest 22. december 2027</u> <u>God kemisk tilstand</u> <u>senest 22. december 2021</u>
<u>o7598</u>	<u>Kommune(r):</u> <u>Rebild</u> <u>Navn:</u> <u>Langerbæk</u>	<u>x1: 546864.82,</u> <u>y1: 6311098.12,</u> <u>x2: 546363.91,</u> <u>y2: 6312702.47</u>	<u>RW1</u>	<u>1,83</u>	<u>God økologisk tilstand</u> <u>senest 22. december 2021</u> <u>God kemisk tilstand</u> <u>senest 22. december 2021</u>
<u>o7283</u>	<u>Kommune(r):</u> <u>Skive</u> <u>Navn:</u> <u>Vandløb Rybjerg</u>	<u>x1: 500988.90,</u> <u>y1: 6286393.48,</u> <u>x2: 500329.29,</u> <u>y2: 6287275.24</u>	<u>RW1</u>	<u>1,2</u>	<u>God økologisk tilstand</u> <u>senest 22. december 2021</u> <u>God kemisk tilstand</u> <u>senest 22. december 2021</u>

<u>o6266</u>	Kommune(r): <u>Herning</u> Navn: <u>Vegen Å/Vognstrup Bæk</u>	x1: <u>479314.03,</u> y1: <u>6232117.72,</u> x2: <u>477732.42,</u> y2: <u>6233075.14,</u> x3: <u>479314.03,</u> y3: <u>6232117.72,</u> x4: <u>479148.41,</u> y4: <u>6231605.78,</u> x5: <u>479739.88,</u> y5: <u>6231506.97,</u> x6: <u>479314.03,</u> y6: <u>6232117.72</u>	<u>RW1</u>	<u>4,63</u>	<u>God økologisk tilstand senest 22. december 2027</u> <u>God kemisk tilstand senest 22. december 2021</u>
<u>o6449</u>	Kommune(r): <u>Holstebro</u> Navn: <u>Morre Bæk</u>	x1: <u>485823.26,</u> y1: <u>6240481.54,</u> x2: <u>483251.34,</u> y2: <u>6238747.73</u>	<u>RW1</u>	<u>4,16</u>	<u>God økologisk tilstand senest 22. december 2027</u> <u>God kemisk tilstand senest 22. december 2021</u>
<u>o4797</u>	Kommune(r): <u>Vejle</u> Navn: <u>Uden navn</u>	x1: <u>521373.28,</u> y1: <u>6161704.81,</u> x2: <u>521443.73,</u> y2: <u>6161947.88</u>	<u>RW1</u>	<u>1,38</u>	<u>God økologisk tilstand senest 22. december 2027</u> <u>God kemisk tilstand senest 22. december 2021</u>
<u>o6665</u>	Kommune(r): <u>Favrskov</u> Navn: <u>Kjeldbæk</u>	x1: <u>545135.12,</u> y1: <u>6249123.11,</u> x2: <u>546556.14,</u> y2: <u>6247021.78</u>	<u>RW1</u>	<u>3,49</u>	<u>God økologisk tilstand senest 22. december 2027</u> <u>God kemisk tilstand senest 22. december 2021</u>
<u>o6834</u>	Kommune(r): <u>Lemvig</u> Navn: <u>Møltrup Grøft</u>	x1: <u>455619.40,</u> y1: <u>6258718.17,</u> x2: <u>454655.67,</u> y2: <u>6257645.56</u>	<u>RW1</u>	<u>1,69</u>	<u>God økologisk tilstand senest 22. december 2027</u> <u>God kemisk tilstand senest 22. december 2021</u>
<u>o5342</u>	Kommune(r): <u>Horsens,</u> <u>Hedensted</u> Navn: <u>Skelbækken</u>	x1: <u>560157.38,</u> y1: <u>6187716.51,</u> x2: <u>559315.71,</u> y2: <u>6186471.81</u>	<u>RW1</u>	<u>1,64</u>	<u>God økologisk tilstand senest 22. december 2021</u> <u>God kemisk tilstand senest 22. december 2021</u>
<u>o10530 b</u>	Kommune(r): <u>Haderslev, Esbjerg,</u> <u>Vejen</u> Navn: <u>Uden navn</u>	x1: <u>495933.23,</u> y1: <u>6129630.90,</u> x2: <u>489954.41,</u> y2: <u>6129637.01,</u> x3: <u>490023.45,</u> y3: <u>6130001.53,</u> x4: <u>489954.41,</u>	<u>RW3</u>	<u>16,11</u>	<u>God økologisk tilstand senest 22. december 2027</u> <u>God kemisk tilstand senest 22. december 2021</u>

		<u>y4: 6129637.01,</u> <u>x5: 489954.41,</u> <u>y5: 6129637.01,</u> <u>x6: 485303.86,</u> <u>y6: 6131091.33</u>			
<u>o8408 t</u>	<u>Kommune(r):</u> <u>Varde</u> <u>Navn:</u> <u>Uden navn</u>	<u>x1: 490417.10,</u> <u>y1: 6162256.43,</u> <u>x2: 488373.15,</u> <u>y2: 6161895.70</u>	<u>RW2</u>	<u>2,43</u>	<u>God økologisk tilstand</u> <u>senest 22. december</u> <u>2027</u> <u>God kemisk tilstand</u> <u>senest 22. december</u> <u>2021</u>
<u>aal1.1.0493</u>	<u>Kommune(r):</u> <u>Hjørring</u> <u>Navn:</u> <u>Gøggård Bæk</u>	<u>x1: 568576.72,</u> <u>y1: 6377823.72,</u> <u>x2: 568216.59,</u> <u>y2: 6379699.90</u>	<u>RW1</u>	<u>2,42</u>	<u>God økologisk tilstand</u> <u>senest 22. december</u> <u>2027</u> <u>God kemisk tilstand</u> <u>senest 22. december</u> <u>2021</u>
<u>o5035</u>	<u>Kommune(r):</u> <u>Billund, Varde</u> <u>Navn:</u> <u>Uden navn</u>	<u>x1: 488855.57,</u> <u>y1: 6172209.38,</u> <u>x2: 488825.89,</u> <u>y2: 6169857.71</u>	<u>RW1</u>	<u>3,25</u>	<u>God økologisk tilstand</u> <u>senest 22. december</u> <u>2027</u> <u>God kemisk tilstand</u> <u>senest 22. december</u> <u>2021</u>
<u>o5224 x</u>	<u>Kommune(r):</u> <u>Hedensted</u> <u>Navn:</u> <u>Rohden Å</u>	<u>x1: 552656.75,</u> <u>y1: 6179696.95,</u> <u>x2: 552847.25,</u> <u>y2: 6177595.24,</u> <u>x3: 552194.00,</u> <u>y3: 6179957.08,</u> <u>x4: 552205.42,</u> <u>y4: 6178155.69,</u> <u>x5: 552656.75,</u> <u>y5: 6179696.95,</u> <u>x6: 552194.00,</u> <u>y6: 6179957.08,</u> <u>x7: 552194.00,</u> <u>y7: 6179957.08,</u> <u>x8: 551787.20,</u> <u>y8: 6180234.33,</u> <u>x9: 552656.75,</u> <u>y9: 6179696.95,</u> <u>x10: 553896.93,</u> <u>y10: 6178325.38,</u> <u>x11: 553845.19,</u> <u>y11: 6177500.62,</u> <u>x12: 553896.93,</u> <u>y12: 6178325.38,</u> <u>x13: 554805.94,</u> <u>y13: 6178102.98,</u> <u>x14: 553896.93,</u> <u>y14: 6178325.38</u>	<u>RW1</u>	<u>9,64</u>	<u>God økologisk tilstand</u> <u>senest 22. december</u> <u>2027</u> <u>God kemisk tilstand</u> <u>senest 22. december</u> <u>2021</u>

<u>ode 1.12 453</u>	<u>Kommune(r):</u> <u>Middelfart</u> <u>Navn:</u> <u>Tilløb NØ for</u> <u>Rolund</u>	<u>x1: 554202.05,</u> <u>y1: 6144924.09,</u> <u>x2: 553455.10,</u> <u>y2: 6145316.49</u>	<u>RW1</u>	<u>0,88</u>	<u>God økologisk tilstand</u> <u>senest 22. december</u> <u>2027</u> <u>God kemisk tilstand</u> <u>senest 22. december</u> <u>2021</u>
<u>o7021</u>	<u>Kommune(r):</u> <u>Randers</u> <u>Navn:</u> <u>Fåresti Bæk</u>	<u>x1: 561272.60,</u> <u>y1: 6267189.66,</u> <u>x2: 560605.11,</u> <u>y2: 6266342.13</u>	<u>RW1</u>	<u>1,32</u>	<u>God økologisk tilstand</u> <u>senest 22. december</u> <u>2027</u> <u>God kemisk tilstand</u> <u>senest 22. december</u> <u>2021</u>
<u>o8389</u>	<u>Kommune(r):</u> <u>Vejen</u> <u>Navn:</u> <u>Uden navn</u>	<u>x1: 513338.40,</u> <u>y1: 6158372.75,</u> <u>x2: 512995.41,</u> <u>y2: 6157337.55</u>	<u>RW2</u>	<u>1,37</u>	<u>God økologisk tilstand</u> <u>senest 22. december</u> <u>2027</u> <u>God kemisk tilstand</u> <u>senest 22. december</u> <u>2021</u>
<u>o4489</u>	<u>Kommune(r):</u> <u>Odense</u> <u>Navn:</u> <u>Lumby</u> <u>Inddæmmede</u> <u>Strand</u>	<u>x1: 587362.57,</u> <u>y1: 6147531.41,</u> <u>x2: 586230.15,</u> <u>y2: 6148009.77</u>	<u>RW1</u>	<u>1,44</u>	<u>God økologisk tilstand</u> <u>senest 22. december</u> <u>2027</u> <u>God kemisk tilstand</u> <u>senest 22. december</u> <u>2021</u>
<u>o8980</u>	<u>Kommune(r):</u> <u>Faaborg-Midtfyn</u> <u>Navn:</u> <u>Odense Å</u>	<u>x1: 585178.03,</u> <u>y1: 6115459.07,</u> <u>x2: 583483.82,</u> <u>y2: 6119365.54</u>	<u>RW3</u>	<u>6,21</u>	<u>God økologisk tilstand</u> <u>senest 22. december</u> <u>2027</u> <u>God kemisk tilstand</u> <u>senest 22. december</u> <u>2021</u>
<u>o8783 x</u>	<u>Kommune(r):</u> <u>Viborg</u> <u>Navn:</u> <u>Kolbæk</u>	<u>x1: 523887.44,</u> <u>y1: 6252715.94,</u> <u>x2: 521109.60,</u> <u>y2: 6252217.54</u>	<u>RW2</u>	<u>3,17</u>	<u>God økologisk tilstand</u> <u>senest 22. december</u> <u>2021</u> <u>God kemisk tilstand</u> <u>senest 22. december</u> <u>2021</u>
<u>o3404</u>	<u>Kommune(r):</u> <u>Svendborg</u> <u>Navn:</u> <u>Ormerenden</u>	<u>x1: 604956.53,</u> <u>y1: 6096997.45,</u> <u>x2: 604161.68,</u> <u>y2: 6097454.07</u>	<u>RW1</u>	<u>0,94</u>	<u>God økologisk tilstand</u> <u>senest 22. december</u> <u>2021</u> <u>God kemisk tilstand</u> <u>senest 22. december</u> <u>2021</u>
<u>o8963</u>	<u>Kommune(r):</u> <u>Jammerbugt,</u> <u>Hjørring</u>	<u>x1: 541541.57,</u> <u>y1: 6357283.63,</u> <u>x2: 541493.08,</u> <u>y2: 6353449.22</u>	<u>RW2</u>	<u>6,14</u>	<u>God økologisk tilstand</u> <u>senest 22. december</u> <u>2027</u> <u>God kemisk tilstand</u>

	Navn: <u>Nybæk</u>				<u>senest 22. december 2021</u>
<u>aal1.2.1109</u>	Kommune(r): <u>Brønderslev</u> Navn: <u>Østerå</u>	<u>x1: 562116.25,</u> <u>y1: 6350171.60,</u> <u>x2: 559663.26,</u> <u>y2: 6350290.04</u>	<u>RW2</u>	<u>2,86</u>	<u>God økologisk tilstand senest 22. december 2027</u> <u>God kemisk tilstand senest 22. december 2021</u>
<u>o3410</u>	Kommune(r): <u>Aabenraa</u> Navn: <u>Faversmølle Bæk</u>	<u>x1: 526992.02,</u> <u>y1: 6098163.12,</u> <u>x2: 525314.14,</u> <u>y2: 6097945.26</u>	<u>RW1</u>	<u>1,94</u>	<u>God økologisk tilstand senest 22. december 2027</u> <u>God kemisk tilstand senest 22. december 2021</u>
<u>o6013</u>	Kommune(r): <u>Ringkøbing-Skiern</u> Navn: <u>Knivsbæk</u>	<u>x1: 478752.89,</u> <u>y1: 6218942.20,</u> <u>x2: 474326.95,</u> <u>y2: 6220132.72</u>	<u>RW1</u>	<u>5,03</u>	<u>God økologisk tilstand senest 22. december 2027</u> <u>God kemisk tilstand senest 22. december 2021</u>
<u>o8877 h</u>	Kommune(r): <u>Rebild</u> Navn: <u>Simested Å</u>	<u>x1: 542833.21,</u> <u>y1: 6280841.60,</u> <u>x2: 542556.81,</u> <u>y2: 6281592.70</u>	<u>RW2</u>	<u>1,17</u>	<u>God økologisk tilstand senest 22. december 2027</u> <u>God kemisk tilstand senest 22. december 2021</u>
<u>c00224</u>	Kommune(r): <u>Norddjurs</u> Navn: <u>Ørum Å - Opstr.</u> <u>Stenvad - Op og</u>	<u>x1: 604076.53,</u> <u>y1: 6254516.50,</u> <u>x2: 602698.56,</u> <u>y2: 6257915.41,</u> <u>x3: 604225.96,</u> <u>y3: 6254691.71,</u> <u>x4: 604076.53,</u> <u>y4: 6254516.50,</u> <u>x5: 604329.01,</u> <u>y5: 6254380.75,</u> <u>x6: 604076.53,</u> <u>y6: 6254516.50</u>	<u>RW2</u>	<u>4,62</u>	<u>God økologisk tilstand senest 22. december 2021</u> <u>God kemisk tilstand senest 22. december 2021</u>
<u>o6320</u>	Kommune(r): <u>Favrskov</u> Navn: <u>Mosegård Bæk</u>	<u>x1: 550683.93,</u> <u>y1: 6235859.15,</u> <u>x2: 550692.67,</u> <u>y2: 6235200.85</u>	<u>RW1</u>	<u>0,69</u>	<u>God økologisk tilstand senest 22. december 2021</u> <u>God kemisk tilstand senest 22. december 2021</u>
<u>o7809 b</u>	Kommune(r): <u>Brønderslev</u> Navn: <u>Uden navn</u>	<u>x1: 582145.48,</u> <u>y1: 6343164.90,</u> <u>x2: 578624.39,</u> <u>y2: 6341950.49</u>	<u>RW1</u>	<u>4,23</u>	<u>God økologisk tilstand senest 22. december 2027</u> <u>God kemisk tilstand</u>

					<u>senest 22. december 2021</u>
<u>o6650</u>	<u>Kommune(r):</u> <u>Holstebro</u> <u>Navn:</u> <u>Albæk</u>	<u>x1: 483884.23,</u> <u>y1: 6247483.12,</u> <u>x2: 483394.32,</u> <u>y2: 6248609.65</u>	<u>RW1</u>	<u>1,49</u>	<u>God økologisk tilstand</u> <u>senest 22. december 2021</u> <u>God kemisk tilstand</u> <u>senest 22. december 2021</u>
<u>o5022</u>	<u>Kommune(r):</u> <u>Vejle</u> <u>Navn:</u> <u>Tilløb til Højen Å</u> <u>fra Høj</u>	<u>x1: 532386.65,</u> <u>y1: 6171739.08,</u> <u>x2: 531921.63,</u> <u>y2: 6171419.34</u>	<u>RW1</u>	<u>0,66</u>	<u>God økologisk tilstand</u> <u>senest 22. december 2021</u> <u>God kemisk tilstand</u> <u>senest 22. december 2021</u>
<u>o8922_d</u>	<u>Kommune(r):</u> <u>Rebild</u> <u>Navn:</u> <u>Binderup Å</u>	<u>x1: 540437.66,</u> <u>y1: 6304865.97,</u> <u>x2: 540559.90,</u> <u>y2: 6307341.45</u>	<u>RW2</u>	<u>2,99</u>	<u>God økologisk tilstand</u> <u>senest 22. december 2027</u> <u>God kemisk tilstand</u> <u>senest 22. december 2021</u>
<u>o8128_c</u>	<u>Kommune(r):</u> <u>Sønderborg,</u> <u>Aabenraa</u> <u>Navn:</u> <u>Blå å</u>	<u>x1: 540293.06,</u> <u>y1: 6096111.13,</u> <u>x2: 540031.55,</u> <u>y2: 6094823.57</u>	<u>RW2</u>	<u>1,53</u>	<u>God økologisk tilstand</u> <u>senest 22. december 2027</u> <u>God kemisk tilstand</u> <u>senest 22. december 2021</u>
<u>o10447_y</u>	<u>Kommune(r):</u> <u>Horsens</u> <u>Navn:</u> <u>Urup bæk</u>	<u>x1: 548148.81,</u> <u>y1: 6198867.93,</u> <u>x2: 547175.94,</u> <u>y2: 6197326.21</u>	<u>RW2</u>	<u>2,29</u>	<u>God økologisk tilstand</u> <u>senest 22. december 2027</u> <u>God kemisk tilstand</u> <u>senest 22. december 2021</u>
<u>o7191</u>	<u>Kommune(r):</u> <u>Skive</u> <u>Navn:</u> <u>Saustrup Bæk</u>	<u>x1: 497039.48,</u> <u>y1: 6280368.16,</u> <u>x2: 496743.93,</u> <u>y2: 6279383.12</u>	<u>RW1</u>	<u>1,06</u>	<u>God økologisk tilstand</u> <u>senest 22. december 2027</u> <u>God kemisk tilstand</u> <u>senest 22. december 2021</u>
<u>o3759</u>	<u>Kommune(r):</u> <u>Faaborg-Midtfyn</u> <u>Navn:</u> <u>Uden navn</u>	<u>x1: 597338.97,</u> <u>y1: 6120315.98,</u> <u>x2: 597305.15,</u> <u>y2: 6121029.68</u>	<u>RW1</u>	<u>1,06</u>	<u>God økologisk tilstand</u> <u>senest 22. december 2021</u> <u>God kemisk tilstand</u> <u>senest 22. december 2021</u>
<u>o6328</u>	<u>Kommune(r):</u> <u>Syddjurs</u>	<u>x1: 593948.44,</u> <u>y1: 6235709.97,</u>	<u>RW1</u>	<u>0,98</u>	<u>God økologisk tilstand</u> <u>senest 22. december 2021</u>

	Navn: <u>Mortenskær Bæk</u>	x2: <u>593363.25,</u> y2: <u>6236201.03</u>			<u>God kemisk tilstand</u> <u>senest 22. december</u> <u>2021</u>
<u>o3679 a</u>	Kommune(r): <u>Faaborg-Midtfyn</u> Navn: <u>Albækken</u>	x1: <u>593770.24,</u> y1: <u>6117420.87,</u> x2: <u>592166.11,</u> y2: <u>6115709.90</u>	<u>RW1</u>	<u>3,17</u>	<u>God økologisk tilstand</u> <u>senest 22. december</u> <u>2027</u> <u>God kemisk tilstand</u> <u>senest 22. december</u> <u>2021</u>
<u>o8905 a</u>	Kommune(r): <u>Vesthimmerlands</u> Navn: <u>Fælledbæk /</u> <u>Poulholm Bæk</u>	x1: <u>533996.15,</u> y1: <u>6301709.61,</u> x2: <u>532467.37,</u> y2: <u>6300458.23</u>	<u>RW2</u>	<u>2,57</u>	<u>God økologisk tilstand</u> <u>senest 22. december</u> <u>2021</u> <u>God kemisk tilstand</u> <u>senest 22. december</u> <u>2021</u>
<u>o7346</u>	Kommune(r): <u>Rebild</u> Navn: <u>Lerkenfeld Å</u>	x1: <u>537300.98,</u> y1: <u>6290776.31,</u> x2: <u>537201.98,</u> y2: <u>6292364.37</u>	<u>RW1</u>	<u>1,83</u>	<u>God økologisk tilstand</u> <u>senest 22. december</u> <u>2027</u> <u>God kemisk tilstand</u> <u>senest 22. december</u> <u>2021</u>
<u>o8611 g</u>	Kommune(r): <u>Odder</u> Navn: <u>Odder Å</u>	x1: <u>565843.37,</u> y1: <u>6201587.83,</u> x2: <u>565676.21,</u> y2: <u>6200893.94,</u> x3: <u>565676.21,</u> y3: <u>6200893.94,</u> x4: <u>565755.44,</u> y4: <u>6200485.30,</u> x5: <u>565676.21,</u> y5: <u>6200893.94,</u> x6: <u>565440.90,</u> y6: <u>6200720.07</u>	<u>RW2</u>	<u>1,6</u>	<u>God økologisk tilstand</u> <u>senest 22. december</u> <u>2021</u> <u>God kemisk tilstand</u> <u>senest 22. december</u> <u>2021</u>
<u>o6327</u>	Kommune(r): <u>Silkeborg</u> Navn: <u>Elmtedal Bæk</u>	x1: <u>537824.22,</u> y1: <u>6235473.01,</u> x2: <u>537507.46,</u> y2: <u>6236056.69</u>	<u>RW1</u>	<u>0,75</u>	<u>God økologisk tilstand</u> <u>senest 22. december</u> <u>2021</u> <u>God kemisk tilstand</u> <u>senest 22. december</u> <u>2021</u>
<u>o5507 y</u>	Kommune(r): <u>Odder</u> Navn: <u>Ladegårds Å</u>	x1: <u>566241.72,</u> y1: <u>6198047.76,</u> x2: <u>569004.76,</u> y2: <u>6197935.70</u>	<u>RW1</u>	<u>4,11</u>	<u>God økologisk tilstand</u> <u>senest 22. december</u> <u>2027</u> <u>God kemisk tilstand</u> <u>senest 22. december</u> <u>2021</u>
<u>1.5.c-0400-010</u>	Kommune(r): <u>Favrskov</u>	x1: <u>564212.97,</u> y1: <u>6244224.96,</u>	<u>RW1</u>	<u>1,28</u>	<u>God økologisk tilstand</u> <u>senest 22. december</u> <u>2027</u>

	Navn: <u>Bulbro Bæk</u>	x2: <u>565205.85,</u> y2: <u>6244715.85</u>			<u>God kemisk tilstand</u> <u>senest 22. december</u> <u>2021</u>
<u>o6643</u>	Kommune(r): <u>Syddjurs</u> Navn: <u>Skafø Bæk</u>	x1: <u>587587.77,</u> y1: <u>6248424.22,</u> x2: <u>587244.13,</u> y2: <u>6247957.82</u>	<u>RW1</u>	<u>0,61</u>	<u>God økologisk tilstand</u> <u>senest 22. december</u> <u>2027</u> <u>God kemisk tilstand</u> <u>senest 22. december</u> <u>2021</u>
<u>o4048</u>	Kommune(r): <u>Haderslev, Kolding</u> Navn: <u>Uden navn</u>	x1: <u>529562.53,</u> y1: <u>6131924.00,</u> x2: <u>528318.95,</u> y2: <u>6130713.78</u>	<u>RW1</u>	<u>1,82</u>	<u>God økologisk tilstand</u> <u>senest 22. december</u> <u>2027</u> <u>God kemisk tilstand</u> <u>senest 22. december</u> <u>2021</u>
<u>o5789</u>	Kommune(r): <u>Aarhus</u> Navn: <u>Mariendal Bæk</u>	x1: <u>578783.60,</u> y1: <u>6212890.21,</u> x2: <u>578303.47,</u> y2: <u>6212670.13</u>	<u>RW1</u>	<u>0,58</u>	<u>God økologisk tilstand</u> <u>senest 22. december</u> <u>2027</u> <u>God kemisk tilstand</u> <u>senest 22. december</u> <u>2021</u>
<u>o7134_x</u>	Kommune(r): <u>Viborg</u> Navn: <u>Strøsand Bæk</u>	x1: <u>520111.35,</u> y1: <u>6274974.43,</u> x2: <u>519166.83,</u> y2: <u>6275315.66,</u> x3: <u>519817.61,</u> y3: <u>6273881.50,</u> x4: <u>520111.35,</u> y4: <u>6274974.43,</u> x5: <u>520432.66,</u> y5: <u>6274746.15,</u> x6: <u>520111.35,</u> y6: <u>6274974.43</u>	<u>RW1</u>	<u>3</u>	<u>God økologisk tilstand</u> <u>senest 22. december</u> <u>2027</u> <u>God kemisk tilstand</u> <u>senest 22. december</u> <u>2021</u>
<u>o6939</u>	Kommune(r): <u>Norrdjurs</u> Navn: <u>Hemmed Bæk - I</u> <u>Svampkær</u>	x1: <u>607941.40,</u> y1: <u>6262111.11,</u> x2: <u>606547.57,</u> y2: <u>6262635.84</u>	<u>RW1</u>	<u>1,55</u>	<u>God økologisk tilstand</u> <u>senest 22. december</u> <u>2027</u> <u>God kemisk tilstand</u> <u>senest 22. december</u> <u>2021</u>
<u>o3263</u>	Kommune(r): <u>Aabenraa</u> Navn: <u>Smedeby Grube</u>	x1: <u>525867.10,</u> y1: <u>6078991.87,</u> x2: <u>525153.43,</u> y2: <u>6077550.14</u>	<u>RW1</u>	<u>2,36</u>	<u>God økologisk tilstand</u> <u>senest 22. december</u> <u>2027</u> <u>God kemisk tilstand</u> <u>senest 22. december</u> <u>2021</u>
<u>t20_x</u>	Kommune(r): <u>Sønderborg</u>	x1: <u>536113.71,</u> y1: <u>6086959.11,</u>	<u>RW1</u>	<u>0,74</u>	<u>God økologisk tilstand</u> <u>senest 22. december</u> <u>2021</u>

	<u>Navn:</u> <u>Uden navn</u>	<u>x2: 536222.02,</u> <u>y2: 6086408.45</u>			<u>God kemisk tilstand</u> <u>senest 22. december</u> <u>2021</u>
<u>o8149</u>	<u>Kommune(r):</u> <u>Svendborg</u> <u>Navn:</u> <u>Syltemae Å</u>	<u>x1: 597786.79,</u> <u>y1: 6103897.46,</u> <u>x2: 596479.17,</u> <u>y2: 6104370.83</u>	<u>RW2</u>	<u>1,68</u>	<u>God økologisk tilstand</u> <u>senest 22. december</u> <u>2027</u> <u>God kemisk tilstand</u> <u>senest 22. december</u> <u>2021</u>
<u>o8220 b</u>	<u>Kommune(r):</u> <u>Assens</u> <u>Navn:</u> <u>Hårby Å</u>	<u>x1: 571736.84,</u> <u>y1: 6123580.64,</u> <u>x2: 570769.60,</u> <u>y2: 6125133.95</u>	<u>RW2</u>	<u>2,1</u>	<u>God økologisk tilstand</u> <u>senest 22. december</u> <u>2027</u> <u>God kemisk tilstand</u> <u>senest 22. december</u> <u>2027</u>
<u>o9650</u>	<u>Kommune(r):</u> <u>Thisted</u> <u>Navn:</u> <u>Lejebakke Grøft</u>	<u>x1: 466642.03,</u> <u>y1: 6318458.65,</u> <u>x2: 466059.01,</u> <u>y2: 6318790.58</u>	<u>RW1</u>	<u>0,73</u>	<u>God økologisk tilstand</u> <u>senest 22. december</u> <u>2027</u> <u>God kemisk tilstand</u> <u>senest 22. december</u> <u>2021</u>
<u>o7504</u>	<u>Kommune(r):</u> <u>Vesthimmerlands</u> <u>Navn:</u> <u>Uden navn</u>	<u>x1: 535053.63,</u> <u>y1: 6303260.07,</u> <u>x2: 534456.91,</u> <u>y2: 6303648.05</u>	<u>RW1</u>	<u>0,78</u>	<u>God økologisk tilstand</u> <u>senest 22. december</u> <u>2021</u> <u>God kemisk tilstand</u> <u>senest 22. december</u> <u>2021</u>
<u>1.5.b-0515-060</u>	<u>Kommune(r):</u> <u>Syddjurs</u> <u>Navn:</u> <u>Skader Å</u>	<u>x1: 575762.98,</u> <u>y1: 6244151.53,</u> <u>x2: 575723.83,</u> <u>y2: 6243109.33</u>	<u>RW2</u>	<u>1,18</u>	<u>God økologisk tilstand</u> <u>senest 22. december</u> <u>2027</u> <u>God kemisk tilstand</u> <u>senest 22. december</u> <u>2021</u>
<u>o10084</u>	<u>Kommune(r):</u> <u>Fredericia</u> <u>Navn:</u> <u>Tilløb til Bredstrup</u> <u>Å</u>	<u>x1: 537831.62,</u> <u>y1: 6155611.88,</u> <u>x2: 537318.67,</u> <u>y2: 6156366.29</u>	<u>RW1</u>	<u>1,05</u>	<u>God økologisk tilstand</u> <u>senest 22. december</u> <u>2027</u> <u>God kemisk tilstand</u> <u>senest 22. december</u> <u>2021</u>
<u>o9455</u>	<u>Kommune(r):</u> <u>Syddjurs, Norddjurs</u> <u>Navn:</u> <u>Hoed Å - Udspring -</u> <u>NV. f. Ba</u>	<u>x1: 610673.52,</u> <u>y1: 6243911.41,</u> <u>x2: 609087.20,</u> <u>y2: 6244524.39,</u> <u>x3: 610673.52,</u> <u>y3: 6243911.41,</u> <u>x4: 610882.89,</u> <u>y4: 6244185.73,</u>	<u>RW4</u>	<u>3,51</u>	<u>God økologisk tilstand</u> <u>senest 22. december</u> <u>2027</u> <u>God kemisk tilstand</u> <u>senest 22. december</u> <u>2021</u>

		x5: 611758.02, y5: 6243443.21, x6: 610673.52, y6: 6243911.41			
<u>o8490</u>	Kommune(r): <u>Varde</u> Navn: <u>Lundager-Outtrup</u> <u>Bæk</u>	x1: 458985.84, y1: 6176250.21, x2: 456496.81, y2: 6175577.30	<u>RW2</u>	<u>3,71</u>	God økologisk tilstand senest 22. december <u>2027</u> God kemisk tilstand senest 22. december <u>2027</u>
<u>o8749 a</u>	Kommune(r): <u>Herning</u> Navn: <u>Gindeskov Bæk</u>	x1: 499877.48, y1: 6243991.96, x2: 499781.80, y2: 6239602.78, x3: 500145.23, y3: 6244213.58, x4: 499877.48, y4: 6243991.96, x5: 500145.23, y5: 6244213.58, x6: 499877.48, y6: 6243991.96, x7: 500145.23, y7: 6244213.58, x8: 500255.38, y8: 6244528.34	<u>RW2</u>	<u>7,57</u>	God økologisk tilstand senest 22. december <u>2027</u> God kemisk tilstand senest 22. december <u>2021</u>
<u>o4498</u>	Kommune(r): <u>Kolding</u> Navn: <u>Skartved Bæk</u>	x1: 532505.72, y1: 6148521.98, x2: 533876.65, y2: 6146462.29	<u>RW1</u>	<u>2,9</u>	God økologisk tilstand senest 22. december <u>2021</u> God kemisk tilstand senest 22. december <u>2021</u>
<u>1.5.c-0255-010</u>	Kommune(r): <u>Favrskov</u> Navn: <u>Landsbæk -</u> <u>Udspring-vejen Skj</u>	x1: 558203.29, y1: 6237110.75, x2: 560093.75, y2: 6238428.21	<u>RW1</u>	<u>2,76</u>	God økologisk tilstand senest 22. december <u>2027</u> God kemisk tilstand senest 22. december <u>2021</u>
<u>o8970 f</u>	Kommune(r): <u>Hjørring</u> Navn: <u>Rakkeby Å</u>	x1: 554989.55, y1: 6362047.81, x2: 554056.02, y2: 6363512.86	<u>RW2</u>	<u>1,85</u>	God økologisk tilstand senest 22. december <u>2027</u> God kemisk tilstand senest 22. december <u>2027</u>
<u>c00263</u>	Kommune(r): <u>Nordfyns</u> Navn: <u>Kragelund</u> <u>Møllebæk</u>	x1: 578542.46, y1: 6153334.88, x2: 577531.37, y2: 6155351.90, x3: 578542.46, y3: 6153334.88,	<u>RW1</u>	<u>4,7</u>	God økologisk tilstand senest 22. december <u>2021</u> God kemisk tilstand

		<u>x4: 578180.69,</u> <u>y4: 6153214.22,</u> <u>x5: 579329.71,</u> <u>y5: 6152785.04,</u> <u>x6: 578542.46,</u> <u>y6: 6153334.88</u>			<u>senest 22. december</u> <u>2021</u>
<u>o4660</u>	<u>Kommune(r):</u> <u>Vejen</u> <u>Navn:</u> <u>Uden navn</u>	<u>x1: 513817.36,</u> <u>y1: 6155643.46,</u> <u>x2: 511846.03,</u> <u>y2: 6155378.92</u>	<u>RW1</u>	<u>2,27</u>	<u>God økologisk tilstand</u> <u>senest 22. december</u> <u>2027</u> <u>God kemisk tilstand</u> <u>senest 22. december</u> <u>2021</u>
<u>o3305</u>	<u>Kommune(r):</u> <u>Sønderborg</u> <u>Navn:</u> <u>Markbæk</u>	<u>x1: 536830.50,</u> <u>y1: 6083873.24,</u> <u>x2: 536058.64,</u> <u>y2: 6084216.98</u>	<u>RW1</u>	<u>0,97</u>	<u>God økologisk tilstand</u> <u>senest 22. december</u> <u>2027</u> <u>God kemisk tilstand</u> <u>senest 22. december</u> <u>2021</u>
<u>c00417</u>	<u>Kommune(r):</u> <u>Brønderslev</u> <u>Navn:</u> <u>Klæstrup Bæk</u>	<u>x1: 564138.45,</u> <u>y1: 6349977.90,</u> <u>x2: 562116.25,</u> <u>y2: 6350171.60</u>	<u>RW2</u>	<u>2,23</u>	<u>God økologisk tilstand</u> <u>senest 22. december</u> <u>2027</u> <u>God kemisk tilstand</u> <u>senest 22. december</u> <u>2021</u>
<u>o8293 f</u>	<u>Kommune(r):</u> <u>Esbjerg</u> <u>Navn:</u> <u>Uden navn</u>	<u>x1: 488311.93,</u> <u>y1: 6133199.50,</u> <u>x2: 488438.09,</u> <u>y2: 6135906.80</u>	<u>RW2</u>	<u>2,95</u>	<u>God økologisk tilstand</u> <u>senest 22. december</u> <u>2027</u> <u>God kemisk tilstand</u> <u>senest 22. december</u> <u>2021</u>
<u>o6998 x</u>	<u>Kommune(r):</u> <u>Viborg</u> <u>Navn:</u> <u>Vorning Møllebæk</u>	<u>x1: 545820.71,</u> <u>y1: 6264906.43,</u> <u>x2: 543363.94,</u> <u>y2: 6266092.42</u>	<u>RW1</u>	<u>3,34</u>	<u>God økologisk tilstand</u> <u>senest 22. december</u> <u>2027</u> <u>God kemisk tilstand</u> <u>senest 22. december</u> <u>2021</u>
<u>o6660 x</u>	<u>Kommune(r):</u> <u>Syddjurs</u> <u>Navn:</u> <u>Skafø Bæk</u>	<u>x1: 584583.52,</u> <u>y1: 6248560.14,</u> <u>x2: 584278.24,</u> <u>y2: 6248766.46</u>	<u>RW1</u>	<u>0,62</u>	<u>God økologisk tilstand</u> <u>senest 22. december</u> <u>2021</u> <u>God kemisk tilstand</u> <u>senest 22. december</u> <u>2021</u>
<u>o10445</u>	<u>Kommune(r):</u> <u>Horsens</u> <u>Navn:</u> <u>Hestehave Bæk</u>	<u>x1: 562195.68,</u> <u>y1: 6195022.28,</u> <u>x2: 561708.83,</u> <u>y2: 6196246.58</u>	<u>RW2</u>	<u>1,51</u>	<u>God økologisk tilstand</u> <u>senest 22. december</u> <u>2021</u> <u>God kemisk tilstand</u>

					<u>senest 22. december 2021</u>
<u>o8981</u>	<u>Kommune(r):</u> <u>Faaborg-Midtfyn</u> <u>Navn:</u> <u>Odense Å</u>	<u>x1: 583483.82,</u> <u>y1: 6119365.54,</u> <u>x2: 581067.83,</u> <u>y2: 6119868.19</u>	<u>RW3</u>	<u>4,14</u>	<u>God økologisk tilstand</u> <u>senest 22. december 2021</u> <u>God kemisk tilstand</u> <u>senest 22. december 2021</u>
<u>o8179_c</u>	<u>Kommune(r):</u> <u>Faaborg-Midtfyn</u> <u>Navn:</u> <u>Silke Å</u> <u>(amtsvandløb)</u>	<u>x1: 586120.75,</u> <u>y1: 6112474.97,</u> <u>x2: 584881.89,</u> <u>y2: 6114339.45</u>	<u>RW2</u>	<u>4,16</u>	<u>God økologisk tilstand</u> <u>senest 22. december 2027</u> <u>God kemisk tilstand</u> <u>senest 22. december 2021</u>
<u>rib 1.8.00135</u>	<u>Kommune(r):</u> <u>Varde</u> <u>Navn:</u> <u>SK7-1 Tilløb t.</u> <u>Skærbæk Mø</u>	<u>x1: 473588.93,</u> <u>y1: 6186102.81,</u> <u>x2: 473280.46,</u> <u>y2: 6185691.87</u>	<u>RW1</u>	<u>0,54</u>	<u>God økologisk tilstand</u> <u>senest 22. december 2027</u> <u>God kemisk tilstand</u> <u>senest 22. december 2021</u>
<u>o5258</u>	<u>Kommune(r):</u> <u>Hedensted</u> <u>Navn:</u> <u>Skærbæk Rende</u>	<u>x1: 538032.30,</u> <u>y1: 6181391.67,</u> <u>x2: 537387.44,</u> <u>y2: 6182008.53</u>	<u>RW1</u>	<u>1,17</u>	<u>God økologisk tilstand</u> <u>senest 22. december 2027</u> <u>God kemisk tilstand</u> <u>senest 22. december 2021</u>
<u>o4889</u>	<u>Kommune(r):</u> <u>Vejle</u> <u>Navn:</u> <u>Uden navn</u>	<u>x1: 521632.42,</u> <u>y1: 6166747.18,</u> <u>x2: 521368.45,</u> <u>y2: 6165618.15</u>	<u>RW1</u>	<u>2,23</u>	<u>God økologisk tilstand</u> <u>senest 22. december 2027</u> <u>God kemisk tilstand</u> <u>senest 22. december 2021</u>
<u>c00101</u>	<u>Kommune(r):</u> <u>Favrskov, Randers,</u> <u>Viborg</u> <u>Navn:</u> <u>Gudenå m. afløb</u> <u>Rønge Mølledam</u>	<u>x1: 564086.36,</u> <u>y1: 6257384.96,</u> <u>x2: 546222.23,</u> <u>y2: 6249194.58,</u> <u>x3: 546222.23,</u> <u>y3: 6249194.58,</u> <u>x4: 546053.96,</u> <u>y4: 6249607.61,</u> <u>x5: 546222.23,</u> <u>y5: 6249194.58,</u> <u>x6: 537217.41,</u> <u>y6: 6245641.33</u>	<u>RW3</u>	<u>37,55</u>	<u>God økologisk tilstand</u> <u>senest 22. december 2027</u> <u>God kemisk tilstand</u> <u>senest 22. december 2027</u>
<u>c00012</u>	<u>Kommune(r):</u> <u>Assens</u> <u>Navn:</u> <u>Møllemosebækken</u>	<u>x1: 570154.92,</u> <u>y1: 6132703.67,</u> <u>x2: 569674.12,</u> <u>y2: 6133087.42</u>	<u>RW1</u>	<u>0,72</u>	<u>God økologisk tilstand</u> <u>senest 22. december 2027</u> <u>God kemisk tilstand</u>

					<u>senest 22. december 2021</u>
<u>o3936</u>	<u>Kommune(r):</u> <u>Faaborg-Midtfyn</u> <u>Navn:</u> <u>Uden navn</u>	<u>x1: 587650.18,</u> <u>y1: 6127971.42,</u> <u>x2: 587178.72,</u> <u>y2: 6128206.69</u>	<u>RW1</u>	<u>0,55</u>	<u>God økologisk tilstand</u> <u>senest 22. december 2021</u> <u>God kemisk tilstand</u> <u>senest 22. december 2021</u>
<u>o1068_y</u>	<u>Kommune(r):</u> <u>Holstebro, Struer</u> <u>Navn:</u> <u>Lægård</u> <u>Bæk/Asmosekær</u> <u>Bæk</u>	<u>x1: 477995.23,</u> <u>y1: 6248523.28,</u> <u>x2: 477464.34,</u> <u>y2: 6252535.60</u>	<u>RW2</u>	<u>4,61</u>	<u>God økologisk tilstand</u> <u>senest 22. december 2027</u> <u>God kemisk tilstand</u> <u>senest 22. december 2021</u>
<u>o6816_a</u>	<u>Kommune(r):</u> <u>Viborg</u> <u>Navn:</u> <u>Afløb Over Viskum</u>	<u>x1: 536890.63,</u> <u>y1: 6256908.02,</u> <u>x2: 535438.79,</u> <u>y2: 6257051.60,</u> <u>x3: 535733.91,</u> <u>y3: 6257303.36,</u> <u>x4: 535438.79,</u> <u>y4: 6257051.60,</u> <u>x5: 535438.79,</u> <u>y5: 6257051.60,</u> <u>x6: 534392.55,</u> <u>y6: 6257884.87</u>	<u>RW1</u>	<u>3,62</u>	<u>God økologisk tilstand</u> <u>senest 22. december 2027</u> <u>God kemisk tilstand</u> <u>senest 22. december 2021</u>
<u>rin 1.4 00169</u>	<u>Kommune(r):</u> <u>Herning</u> <u>Navn:</u> <u>Lundby Bæk</u>	<u>x1: 485992.52,</u> <u>y1: 6236619.09,</u> <u>x2: 484537.01,</u> <u>y2: 6237455.75</u>	<u>RW1</u>	<u>1,73</u>	<u>God økologisk tilstand</u> <u>senest 22. december 2021</u> <u>God kemisk tilstand</u> <u>senest 22. december 2021</u>
<u>o8555</u>	<u>Kommune(r):</u> <u>Horsens,</u> <u>Hedensted</u> <u>Navn:</u> <u>Bygholm Å</u>	<u>x1: 546334.08,</u> <u>y1: 6191963.28,</u> <u>x2: 542920.70,</u> <u>y2: 6191115.89</u>	<u>RW2</u>	<u>4,88</u>	<u>God økologisk tilstand</u> <u>senest 22. december 2027</u> <u>God kemisk tilstand</u> <u>senest 22. december 2021</u>
<u>o4495_y</u>	<u>Kommune(r):</u> <u>Kolding</u> <u>Navn:</u> <u>Skydsbæk</u>	<u>x1: 526478.28,</u> <u>y1: 6148442.36,</u> <u>x2: 526359.50,</u> <u>y2: 6147740.17</u>	<u>RW1</u>	<u>0,96</u>	<u>God økologisk tilstand</u> <u>senest 22. december 2027</u> <u>God kemisk tilstand</u> <u>senest 22. december 2021</u>
<u>o7831</u>	<u>Kommune(r):</u> <u>Frederikshavn</u> <u>Navn:</u> <u>Strengsholt Bæk</u>	<u>x1: 588928.69,</u> <u>y1: 6345059.47,</u> <u>x2: 588493.13,</u> <u>y2: 6346921.16,</u> <u>x3: 588845.32,</u>	<u>RW1</u>	<u>9,16</u>	<u>God økologisk tilstand</u> <u>senest 22. december 2027</u> <u>God kemisk tilstand</u>

		<u>y3: 6343567.53,</u> <u>x4: 588511.98,</u> <u>y4: 6343629.21,</u> <u>x5: 588928.69,</u> <u>y5: 6345059.47,</u> <u>x6: 588583.71,</u> <u>y6: 6345899.68,</u> <u>x7: 589095.57,</u> <u>y7: 6343727.30,</u> <u>x8: 588928.69,</u> <u>y8: 6345059.47,</u> <u>x9: 589095.57,</u> <u>y9: 6343727.30,</u> <u>x10: 588845.32,</u> <u>y10: 6343567.53,</u> <u>x11: 588845.32,</u> <u>y11: 6343567.53,</u> <u>x12: 588524.30,</u> <u>y12: 6343206.71,</u> <u>x13: 590232.21,</u> <u>y13: 6342617.24,</u> <u>x14: 589095.57,</u> <u>y14: 6343727.30</u>			<u>senest 22. december</u> <u>2021</u>
<u>o2031 y</u>	<u>Kommune(r):</u> <u>Middelfart,</u> <u>Nordfyns</u> <u>Navn:</u> <u>Uden navn</u>	<u>x1: 567185.39,</u> <u>y1: 6152757.75,</u> <u>x2: 566152.12,</u> <u>y2: 6152364.46,</u> <u>x3: 564699.41,</u> <u>y3: 6151692.43,</u> <u>x4: 564658.09,</u> <u>y4: 6152011.18,</u> <u>x5: 565646.66,</u> <u>y5: 6152235.14,</u> <u>x6: 564699.41,</u> <u>y6: 6151692.43,</u> <u>x7: 565646.66,</u> <u>y7: 6152235.14,</u> <u>x8: 565673.88,</u> <u>y8: 6153058.46,</u> <u>x9: 566152.12,</u> <u>y9: 6152364.46,</u> <u>x10: 565646.66,</u> <u>y10: 6152235.14,</u> <u>x11: 566310.44,</u> <u>y11: 6152207.47,</u> <u>x12: 566152.12,</u> <u>y12: 6152364.46,</u> <u>x13: 564699.41,</u> <u>y13: 6151692.43,</u> <u>x14: 564069.50,</u> <u>y14: 6151560.13</u>	<u>RW1</u>	<u>5,83</u>	<u>God økologisk tilstand</u> <u>senest 22. december</u> <u>2027</u> <u>God kemisk tilstand</u> <u>senest 22. december</u> <u>2021</u>
<u>o8613</u>	<u>Kommune(r):</u> <u>Horsens</u>	<u>x1: 544603.76,</u> <u>y1: 6204133.84,</u>	<u>RW2</u>	<u>2,83</u>	<u>God økologisk tilstand</u> <u>senest 22. december</u> <u>2027</u>

	Navn: <u>Døde Å - Fye Mose</u> <u>- Gudenåe</u>	x2: <u>543437.29,</u> y2: <u>6206543.06</u>			<u>God kemisk tilstand</u> <u>senest 22. december</u> <u>2021</u>
<u>o8437 c</u>	Kommune(r): <u>Kolding, Vejle</u> Navn: <u>Bølling Bæk</u>	x1: <u>525336.76,</u> y1: <u>6159199.96,</u> x2: <u>524118.09,</u> y2: <u>6159579.20</u>	<u>RW2</u>	<u>1,39</u>	<u>God økologisk tilstand</u> <u>senest 22. december</u> <u>2027</u> <u>God kemisk tilstand</u> <u>senest 22. december</u> <u>2021</u>
<u>o6039</u>	Kommune(r): <u>Ringkøbing-Skiern</u> Navn: <u>Randbæk/Østerbæk</u> <u>m. tilløb</u>	x1: <u>472729.53,</u> y1: <u>6217549.75,</u> x2: <u>471483.66,</u> y2: <u>6220048.47,</u> x3: <u>471483.66,</u> y3: <u>6220048.47,</u> x4: <u>470218.08,</u> y4: <u>6220911.73,</u> x5: <u>472945.46,</u> y5: <u>6219802.25,</u> x6: <u>471483.66,</u> y6: <u>6220048.47</u>	<u>RW1</u>	<u>6,47</u>	<u>God økologisk tilstand</u> <u>senest 22. december</u> <u>2027</u> <u>God kemisk tilstand</u> <u>senest 22. december</u> <u>2021</u>
<u>b00102</u>	Kommune(r): <u>Vejen</u> Navn: <u>Uden navn</u>	x1: <u>515794.43,</u> y1: <u>6150260.76,</u> x2: <u>513333.99,</u> y2: <u>6148368.75</u>	<u>RW2</u>	<u>3,86</u>	<u>God økologisk tilstand</u> <u>senest 22. december</u> <u>2027</u> <u>God kemisk tilstand</u> <u>senest 22. december</u> <u>2021</u>
<u>o6429</u>	Kommune(r): <u>Syddjurs</u> Navn: <u>Gråske Bæk -</u> <u>Mellemste løb,</u>	x1: <u>603653.50,</u> y1: <u>6239608.64,</u> x2: <u>603133.25,</u> y2: <u>6240058.63,</u> x3: <u>603653.50,</u> y3: <u>6239608.64,</u> x4: <u>603635.31,</u> y4: <u>6239590.85,</u> x5: <u>603676.30,</u> y5: <u>6239548.93,</u> x6: <u>603640.10,</u> y6: <u>6239536.36,</u> x7: <u>603676.30,</u> y7: <u>6239548.93,</u> x8: <u>603653.50,</u> y8: <u>6239608.64,</u> x9: <u>603924.10,</u> y9: <u>6239023.98,</u> x10: <u>603676.30,</u> y10: <u>6239548.93,</u> x11: <u>604113.97,</u> y11: <u>6238317.51,</u> x12: <u>603924.10,</u> y12: <u>6239023.98,</u>	<u>RW1</u>	<u>3,17</u>	<u>God økologisk tilstand</u> <u>senest 22. december</u> <u>2027</u> <u>God kemisk tilstand</u> <u>senest 22. december</u> <u>2021</u>

		x13: 604439.62, y13: 6239486.41, x14: 603924.10, y14: 6239023.98			
<u>o8805 a</u>	<u>Kommune(r):</u> <u>Holstebro</u> <u>Navn:</u> <u>Hellegård Å</u>	x1: 484054.18, y1: 6254839.18, x2: 482585.95, y2: 6259269.48	<u>RW2</u>	<u>6,61</u>	<u>God økologisk tilstand</u> <u>senest 22. december</u> <u>2027</u> <u>God kemisk tilstand</u> <u>senest 22. december</u> <u>2021</u>
<u>o6653</u>	<u>Kommune(r):</u> <u>Viborg</u> <u>Navn:</u> <u>Middelhede Bæk</u>	x1: 530230.29, y1: 6248468.83, x2: 528673.48, y2: 6248022.64, x3: 529607.93, y3: 6247236.75, x4: 528673.48, y4: 6248022.64, x5: 528673.48, y5: 6248022.64, x6: 527972.02, y6: 6248118.65, x7: 530936.70, y7: 6248168.41, x8: 530230.29, y8: 6248468.83, x9: 531035.09, y9: 6248051.16, x10: 530936.70, y10: 6248168.41, x11: 531060.65, y11: 6248141.03, x12: 530936.70, y12: 6248168.41, x13: 531341.77, y13: 6248605.05, x14: 530230.29, y14: 6248468.83	<u>RW1</u>	<u>6,07</u>	<u>God økologisk tilstand</u> <u>senest 22. december</u> <u>2021</u> <u>God kemisk tilstand</u> <u>senest 22. december</u> <u>2021</u>
<u>o8155</u>	<u>Kommune(r):</u> <u>Svendborg</u> <u>Navn:</u> <u>Uden navn</u>	x1: 602879.74, y1: 6105922.28, x2: 602575.74, y2: 6105345.48	<u>RW1</u>	<u>0,72</u>	<u>God økologisk tilstand</u> <u>senest 22. december</u> <u>2021</u> <u>God kemisk tilstand</u> <u>senest 22. december</u> <u>2021</u>
<u>rib 1.10.01934</u>	<u>Kommune(r):</u> <u>Esbjerg</u> <u>Navn:</u> <u>Uden navn</u>	x1: 489673.47, y1: 6129725.27, x2: 488672.29, y2: 6129348.94	<u>RW1</u>	<u>1,54</u>	<u>God økologisk tilstand</u> <u>senest 22. december</u> <u>2027</u> <u>God kemisk tilstand</u> <u>senest 22. december</u> <u>2021</u>

<u>o8921</u>	<u>Kommune(r):</u> <u>Thisted</u> <u>Navn:</u> <u>Uden navn</u>	<u>x1: 488321.88,</u> <u>y1: 6317043.50,</u> <u>x2: 486221.58,</u> <u>y2: 6316985.53</u>	<u>RW2</u>	<u>3,03</u>	<u>God økologisk tilstand</u> <u>senest 22. december</u> <u>2027</u> <u>God kemisk tilstand</u> <u>senest 22. december</u> <u>2021</u>
<u>o3905 a</u>	<u>Kommune(r):</u> <u>Nyborg</u> <u>Navn:</u> <u>Sentved afløbet</u>	<u>x1: 609769.29,</u> <u>y1: 6126750.51,</u> <u>x2: 608916.41,</u> <u>y2: 6126146.06,</u> <u>x3: 609769.29,</u> <u>y3: 6126750.51,</u> <u>x4: 609763.25,</u> <u>y4: 6126642.66,</u> <u>x5: 610335.91,</u> <u>y5: 6126860.33,</u> <u>x6: 609769.29,</u> <u>y6: 6126750.51</u>	<u>RW1</u>	<u>2,13</u>	<u>God økologisk tilstand</u> <u>senest 22. december</u> <u>2027</u> <u>God kemisk tilstand</u> <u>senest 22. december</u> <u>2021</u>
<u>o6806</u>	<u>Kommune(r):</u> <u>Viborg</u> <u>Navn:</u> <u>Tilløb Trevad</u> <u>Møllebæk</u>	<u>x1: 501425.68,</u> <u>y1: 6257451.60,</u> <u>x2: 500776.48,</u> <u>y2: 6256398.31</u>	<u>RW1</u>	<u>1,42</u>	<u>God økologisk tilstand</u> <u>senest 22. december</u> <u>2027</u> <u>God kemisk tilstand</u> <u>senest 22. december</u> <u>2021</u>
<u>c00364</u>	<u>Kommune(r):</u> <u>Vejle, Hedensted</u> <u>Navn:</u> <u>Sole Bæk</u>	<u>x1: 537452.60,</u> <u>y1: 6180680.71,</u> <u>x2: 536958.64,</u> <u>y2: 6180186.14,</u> <u>x3: 537452.74,</u> <u>y3: 6180679.49,</u> <u>x4: 537518.03,</u> <u>y4: 6180787.76</u>	<u>RW2</u>	<u>0,94</u>	<u>God økologisk tilstand</u> <u>senest 22. december</u> <u>2027</u> <u>God kemisk tilstand</u> <u>senest 22. december</u> <u>2021</u>
<u>o10176</u>	<u>Kommune(r):</u> <u>Vejle</u> <u>Navn:</u> <u>TILLØB TIL</u> <u>BINDESBØL BÆK</u>	<u>x1: 514683.83,</u> <u>y1: 6179675.66,</u> <u>x2: 514177.06,</u> <u>y2: 6180887.56</u>	<u>RW1</u>	<u>1,7</u>	<u>God økologisk tilstand</u> <u>senest 22. december</u> <u>2021</u> <u>God kemisk tilstand</u> <u>senest 22. december</u> <u>2021</u>
<u>o7053</u>	<u>Kommune(r):</u> <u>Lemvig</u> <u>Navn:</u> <u>Østergård Bæk</u> <u>(Løn Bæk)</u>	<u>x1: 462533.18,</u> <u>y1: 6270168.45,</u> <u>x2: 462595.85,</u> <u>y2: 6268654.16,</u> <u>x3: 462533.18,</u> <u>y3: 6270168.45,</u> <u>x4: 461833.65,</u> <u>y4: 6269709.72,</u> <u>x5: 462533.18,</u> <u>y5: 6270168.45,</u> <u>x6: 462828.88,</u> <u>y6: 6270493.55</u>	<u>RW1</u>	<u>3,23</u>	<u>God økologisk tilstand</u> <u>senest 22. december</u> <u>2021</u> <u>God kemisk tilstand</u> <u>senest 22. december</u> <u>2021</u>

<u>o5597</u>	<u>Kommune(r):</u> <u>Horsens</u> <u>Navn:</u> <u>Langvadsbæk</u>	<u>x1: 561504.26,</u> <u>y1: 6204038.71,</u> <u>x2: 560106.86,</u> <u>y2: 6202025.19</u>	<u>RW1</u>	<u>2,87</u>	<u>God økologisk tilstand</u> <u>senest 22. december</u> <u>2027</u> <u>God kemisk tilstand</u> <u>senest 22. december</u> <u>2021</u>
<u>o8290 a</u>	<u>Kommune(r):</u> <u>Kolding</u> <u>Navn:</u> <u>Aller Å</u>	<u>x1: 536411.16,</u> <u>y1: 6135671.13,</u> <u>x2: 534204.38,</u> <u>y2: 6134517.98</u>	<u>RW2</u>	<u>3,65</u>	<u>God økologisk tilstand</u> <u>senest 22. december</u> <u>2021</u> <u>God kemisk tilstand</u> <u>senest 22. december</u> <u>2021</u>
<u>o3676</u>	<u>Kommune(r):</u> <u>Haderslev</u> <u>Navn:</u> <u>Uden navn</u>	<u>x1: 539196.01,</u> <u>y1: 6116387.18,</u> <u>x2: 537615.39,</u> <u>y2: 6117554.51</u>	<u>RW1</u>	<u>2,27</u>	<u>God økologisk tilstand</u> <u>senest 22. december</u> <u>2027</u> <u>God kemisk tilstand</u> <u>senest 22. december</u> <u>2021</u>
<u>c00208</u>	<u>Kommune(r):</u> <u>Silkeborg</u> <u>Navn:</u> <u>Linå m. tilløb</u>	<u>x1: 544950.76,</u> <u>y1: 6223697.92,</u> <u>x2: 542685.56,</u> <u>y2: 6224002.94,</u> <u>x3: 542228.27,</u> <u>y3: 6225260.83,</u> <u>x4: 542025.77,</u> <u>y4: 6225222.07,</u> <u>x5: 542685.56,</u> <u>y5: 6224002.94,</u> <u>x6: 542025.77,</u> <u>y6: 6225222.07,</u> <u>x7: 542864.72,</u> <u>y7: 6223587.37,</u> <u>x8: 542685.56,</u> <u>y8: 6224002.94,</u> <u>x9: 542025.77,</u> <u>y9: 6225222.07,</u> <u>x10: 541899.47,</u> <u>y10: 6225462.37</u>	<u>RW2</u>	<u>6,69</u>	<u>God økologisk tilstand</u> <u>senest 22. december</u> <u>2027</u> <u>God kemisk tilstand</u> <u>senest 22. december</u> <u>2021</u>
<u>o8489 y</u>	<u>Kommune(r):</u> <u>Varde</u> <u>Navn:</u> <u>Henne Mølleå</u>	<u>x1: 453161.46,</u> <u>y1: 6174234.89,</u> <u>x2: 447501.57,</u> <u>y2: 6175211.17</u>	<u>RW2</u>	<u>6,6</u>	<u>God økologisk tilstand</u> <u>senest 22. december</u> <u>2027</u> <u>God kemisk tilstand</u> <u>senest 22. december</u> <u>2021</u>
<u>o8877</u>	<u>Kommune(r):</u> <u>Viborg,</u> <u>Vesthimmerlands</u> <u>Navn:</u> <u>Simested Å</u>	<u>x1: 527883.33,</u> <u>y1: 6276615.59,</u> <u>x2: 528423.48,</u> <u>y2: 6279832.33,</u> <u>x3: 527520.37,</u> <u>y3: 6276095.75,</u>	<u>RW2</u>	<u>11,08</u>	<u>God økologisk tilstand</u> <u>senest 22. december</u> <u>2027</u> <u>God kemisk tilstand</u>

		<u>x4: 527883.33,</u> <u>y4: 6276615.59,</u> <u>x5: 527943.45,</u> <u>y5: 6275929.69,</u> <u>x6: 527520.37,</u> <u>y6: 6276095.75,</u> <u>x7: 528094.74,</u> <u>y7: 6276479.99,</u> <u>x8: 527883.33,</u> <u>y8: 6276615.59,</u> <u>x9: 528423.48,</u> <u>y9: 6279832.33,</u> <u>x10: 528145.96,</u> <u>y10: 6279766.80,</u> <u>x11: 527520.37,</u> <u>y11: 6276095.75,</u> <u>x12: 527396.63,</u> <u>y12: 6275969.79,</u> <u>x13: 529254.68,</u> <u>y13: 6281271.85,</u> <u>x14: 529236.34,</u> <u>y14: 6281266.98,</u> <u>x15: 528423.48,</u> <u>y15: 6279832.33,</u> <u>x16: 529236.34,</u> <u>y16: 6281266.98,</u> <u>x17: 529236.34,</u> <u>y17: 6281266.98,</u> <u>x18: 528769.61,</u> <u>y18: 6282382.26</u>			<u>senest 22. december</u> <u>2021</u>
<u>o7185 b</u>	<u>Kommune(r):</u> <u>Skive</u> <u>Navn:</u> <u>Buksager Bæk</u>	<u>x1: 492894.35,</u> <u>y1: 6278163.93,</u> <u>x2: 492688.09,</u> <u>y2: 6277162.31</u>	<u>RW1</u>	<u>1,08</u>	<u>God økologisk tilstand</u> <u>senest 22. december</u> <u>2021</u> <u>God kemisk tilstand</u> <u>senest 22. december</u> <u>2021</u>
<u>o6233</u>	<u>Kommune(r):</u> <u>Favrskov</u> <u>Navn:</u> <u>Elhøj Bæk</u>	<u>x1: 559562.97,</u> <u>y1: 6231488.68,</u> <u>x2: 559495.10,</u> <u>y2: 6230919.45</u>	<u>RW1</u>	<u>0,64</u>	<u>God økologisk tilstand</u> <u>senest 22. december</u> <u>2021</u> <u>God kemisk tilstand</u> <u>senest 22. december</u> <u>2021</u>
<u>o5390</u>	<u>Kommune(r):</u> <u>Hedensted</u> <u>Navn:</u> <u>Gudenå - Udspring</u> <u>- Tørring</u>	<u>x1: 530872.20,</u> <u>y1: 6189858.67,</u> <u>x2: 528781.83,</u> <u>y2: 6190608.27</u>	<u>RW1</u>	<u>2,66</u>	<u>God økologisk tilstand</u> <u>senest 22. december</u> <u>2027</u> <u>God kemisk tilstand</u> <u>senest 22. december</u> <u>2021</u>
<u>c00063</u>	<u>Kommune(r):</u> <u>Syddjurs</u>	<u>x1: 610514.31,</u> <u>y1: 6242009.91,</u>	<u>RW1</u>	<u>1,54</u>	<u>God økologisk tilstand</u> <u>senest 22. december</u> <u>2027</u>

	Navn: Ballemølle Å - Rosmus - Dalg	x2: 609759.80, y2: 6241187.96			God kemisk tilstand senest 22. december 2021
<u>o8931</u>	Kommune(r): Aalborg Navn: Hasseris Å	x1: 548835.84, y1: 6319498.74, x2: 551355.09, y2: 6322554.10, x3: 548835.84, y3: 6319498.74, x4: 548828.35, y4: 6319508.93, x5: 548835.84, y5: 6319498.74, x6: 547864.81, y6: 6319087.03	RW2	6,37	God økologisk tilstand senest 22. december 2027 God kemisk tilstand senest 22. december 2021
<u>o6470 x</u>	Kommune(r): Viborg Navn: Siggård Bæk	x1: 512885.42, y1: 6242168.86, x2: 511522.52, y2: 6240268.42	RW1	2,61	God økologisk tilstand senest 22. december 2027 God kemisk tilstand senest 22. december 2021
<u>o7196</u>	Kommune(r): Rebild, Mariagerfjord Navn: Afløb Hvilsom	x1: 538400.80, y1: 6280159.40, x2: 537927.89, y2: 6281351.77	RW1	1,61	God økologisk tilstand senest 22. december 2027 God kemisk tilstand senest 22. december 2021
<u>rib 1.11.01474</u>	Kommune(r): Vejle Navn: Tilløb til Højen Å	x1: 532739.78, y1: 6170264.04, x2: 532375.18, y2: 6169684.13	RW1	0,78	God økologisk tilstand senest 22. december 2027 God kemisk tilstand senest 22. december 2021
<u>o3541 a</u>	Kommune(r): Svendborg Navn: Hammesbro Bæk	x1: 613044.56, y1: 6108032.45, x2: 611034.02, y2: 6108955.87	RW1	2,33	God økologisk tilstand senest 22. december 2021 God kemisk tilstand senest 22. december 2027
<u>o8258 c</u>	Kommune(r): Assens Navn: Holevad Bæk	x1: 558367.43, y1: 6131101.22, x2: 561510.61, y2: 6127774.32	RW2	5,71	God økologisk tilstand senest 22. december 2021 God kemisk tilstand senest 22. december 2027
<u>c00095</u>	Kommune(r): Vejle, Ikast-Brande	x1: 515701.73, y1: 6199677.93,	RW2	6,25	God økologisk tilstand senest 22. december 2027

	Navn: <u>Skjern Å</u>	x2: <u>511359.59</u> , y2: <u>6201093.15</u>			<u>God kemisk tilstand</u> <u>senest 22. december</u> <u>2021</u>
<u>o8794 a</u>	Kommune(r): <u>Holstebro, Lemvig,</u> <u>Struer</u> Navn: <u>Damhus Å</u>	x1: <u>465066.24</u> , y1: <u>6249621.49</u> , x2: <u>458389.68</u> , y2: <u>6246522.99</u>	<u>RW2</u>	<u>10,48</u>	<u>God økologisk tilstand</u> <u>senest 22. december</u> <u>2027</u> <u>God kemisk tilstand</u> <u>senest 22. december</u> <u>2021</u>
<u>o3666</u>	Kommune(r): <u>Haderslev</u> Navn: <u>Uden navn</u>	x1: <u>536678.37</u> , y1: <u>6115787.10</u> , x2: <u>535873.27</u> , y2: <u>6116550.58</u>	<u>RW1</u>	<u>1,23</u>	<u>God økologisk tilstand</u> <u>senest 22. december</u> <u>2027</u> <u>God kemisk tilstand</u> <u>senest 22. december</u> <u>2021</u>
<u>o7295</u>	Kommune(r): <u>Thisted</u> Navn: <u>Gundtoft Å</u>	x1: <u>461605.43</u> , y1: <u>6287984.85</u> , x2: <u>460709.18</u> , y2: <u>6283030.15</u> , x3: <u>461105.30</u> , y3: <u>6285321.06</u> , x4: <u>460709.18</u> , y4: <u>6283030.15</u> , x5: <u>460709.18</u> , y5: <u>6283030.15</u> , x6: <u>460621.03</u> , y6: <u>6282968.43</u>	<u>RW1</u>	<u>9,29</u>	<u>God økologisk tilstand</u> <u>senest 22. december</u> <u>2027</u> <u>God kemisk tilstand</u> <u>senest 22. december</u> <u>2021</u>
<u>o5110</u>	Kommune(r): <u>Varde</u> Navn: <u>Uden navn</u>	x1: <u>469782.42</u> , y1: <u>6175449.61</u> , x2: <u>468939.44</u> , y2: <u>6174945.75</u>	<u>RW1</u>	<u>1,1</u>	<u>God økologisk tilstand</u> <u>senest 22. december</u> <u>2027</u> <u>God kemisk tilstand</u> <u>senest 22. december</u> <u>2021</u>
<u>o6860</u>	Kommune(r): <u>Viborg</u> Navn: <u>Afløb Store</u> <u>Porsmose</u>	x1: <u>530878.35</u> , y1: <u>6259448.96</u> , x2: <u>531664.83</u> , y2: <u>6257950.80</u>	<u>RW1</u>	<u>3,22</u>	<u>God økologisk tilstand</u> <u>senest 22. december</u> <u>2027</u> <u>God kemisk tilstand</u> <u>senest 22. december</u> <u>2021</u>
<u>o8218</u>	Kommune(r): <u>Haderslev</u> Navn: <u>Uden navn</u>	x1: <u>528924.07</u> , y1: <u>6123882.01</u> , x2: <u>527611.75</u> , y2: <u>6124495.83</u> , x3: <u>527611.75</u> , y3: <u>6124495.83</u> , x4: <u>527684.80</u> , y4: <u>6124864.96</u> , x5: <u>527611.75</u> , y5: <u>6124495.83</u> ,	<u>RW2</u>	<u>2,82</u>	<u>God økologisk tilstand</u> <u>senest 22. december</u> <u>2027</u> <u>God kemisk tilstand</u> <u>senest 22. december</u> <u>2021</u>

		x6: <u>527394.51,</u> <u>y6: 6124532.57</u>			
<u>o4895</u>	Kommune(r): <u>Vejle</u> Navn: <u>Sogneskelgrøft /</u> <u>Sønderkær</u>	x1: <u>517626.99,</u> <u>y1: 6167116.70,</u> <u>x2: 516870.64,</u> <u>y2: 6166702.60</u>	<u>RW1</u>	<u>1,04</u>	<u>God økologisk tilstand</u> <u>senest 22. december</u> <u>2027</u> <u>God kemisk tilstand</u> <u>senest 22. december</u> <u>2021</u>
<u>c00303</u>	Kommune(r): <u>Herning, Holstebro</u> Navn: <u>Gryde Å og Tilløb til</u> <u>Gryde Å øv</u>	x1: <u>475473.90,</u> <u>y1: 6238922.23,</u> <u>x2: 473329.44,</u> <u>y2: 6238580.69,</u> <u>x3: 475473.90,</u> <u>y3: 6238922.23,</u> <u>x4: 475422.42,</u> <u>y4: 6236676.72,</u> <u>x5: 475708.49,</u> <u>y5: 6239314.81,</u> <u>x6: 475473.90,</u> <u>y6: 6238922.23</u>	<u>RW1</u>	<u>7,09</u>	<u>God økologisk tilstand</u> <u>senest 22. december</u> <u>2027</u> <u>God kemisk tilstand</u> <u>senest 22. december</u> <u>2021</u>
<u>o5685</u>	Kommune(r): <u>Horsens,</u> <u>Skanderborg</u> Navn: <u>Dørup Bæk - Holt -</u> <u>syd for R</u>	x1: <u>547231.98,</u> <u>y1: 6207954.13,</u> <u>x2: 545885.97,</u> <u>y2: 6207397.12</u>	<u>RW1</u>	<u>1,71</u>	<u>God økologisk tilstand</u> <u>senest 22. december</u> <u>2027</u> <u>God kemisk tilstand</u> <u>senest 22. december</u> <u>2021</u>
<u>o8969 d</u>	Kommune(r): <u>Hjørring</u> Navn: <u>Mellembæk</u>	x1: <u>576094.96,</u> <u>y1: 6373747.30,</u> <u>x2: 572418.50,</u> <u>y2: 6370877.99</u>	<u>RW2</u>	<u>6,99</u>	<u>God økologisk tilstand</u> <u>senest 22. december</u> <u>2021</u> <u>God kemisk tilstand</u> <u>senest 22. december</u> <u>2021</u>
<u>t443</u>	Kommune(r): <u>Morsø</u> Navn: <u>Legind Å</u>	x1: <u>489938.70,</u> <u>y1: 6291098.86,</u> <u>x2: 489805.12,</u> <u>y2: 6291213.15</u>	<u>RW5</u>	<u>0,26</u>	<u>God økologisk tilstand</u> <u>senest 22. december</u> <u>2027</u> <u>God kemisk tilstand</u> <u>senest 22. december</u> <u>2021</u>
<u>o5399 x</u>	Kommune(r): <u>Ringkøbing-Skjern</u> Navn: <u>Styg Bæk</u>	x1: <u>465431.40,</u> <u>y1: 6190208.35,</u> <u>x2: 462954.07,</u> <u>y2: 6192474.11,</u> <u>x3: 465608.80,</u> <u>y3: 6190139.38,</u> <u>x4: 465431.40,</u> <u>y4: 6190208.35,</u> <u>x5: 467084.60,</u> <u>y5: 6188828.08,</u> <u>x6: 465431.40,</u> <u>y6: 6190208.35</u>	<u>RW1</u>	<u>6,07</u>	<u>God økologisk tilstand</u> <u>senest 22. december</u> <u>2027</u> <u>God kemisk tilstand</u> <u>senest 22. december</u> <u>2021</u>

<u>o7637</u>	<u>Kommune(r):</u> Aalborg <u>Navn:</u> Uden navn	<u>x1: 562424.53,</u> <u>y1: 6316444.12,</u> <u>x2: 560984.49,</u> <u>y2: 6315667.72</u>	<u>RW1</u>	<u>1,68</u>	<u>God økologisk tilstand</u> <u>senest 22. december</u> <u>2021</u> <u>God kemisk tilstand</u> <u>senest 22. december</u> <u>2021</u>
<u>o5553</u>	<u>Kommune(r):</u> Horsens, Ikast- Brande <u>Navn:</u> Fuglris Bæk	<u>x1: 534500.10,</u> <u>y1: 6201321.86,</u> <u>x2: 531803.66,</u> <u>y2: 6200937.24</u>	<u>RW1</u>	<u>3,13</u>	<u>God økologisk tilstand</u> <u>senest 22. december</u> <u>2021</u> <u>God kemisk tilstand</u> <u>senest 22. december</u> <u>2021</u>
<u>b00067</u>	<u>Kommune(r):</u> Billund, Varde, Vejen <u>Navn:</u> Uden navn	<u>x1: 496219.71,</u> <u>y1: 6161945.56,</u> <u>x2: 493269.12,</u> <u>y2: 6165147.79</u>	<u>RW2</u>	<u>5,93</u>	<u>God økologisk tilstand</u> <u>senest 22. december</u> <u>2021</u> <u>God kemisk tilstand</u> <u>senest 22. december</u> <u>2021</u>
<u>c00197</u>	<u>Kommune(r):</u> Assens <u>Navn:</u> Sivholmhus	<u>x1: 564745.56,</u> <u>y1: 6131473.31,</u> <u>x2: 564893.60,</u> <u>y2: 6130803.28</u>	<u>RW1</u>	<u>0,92</u>	<u>God økologisk tilstand</u> <u>senest 22. december</u> <u>2021</u> <u>God kemisk tilstand</u> <u>senest 22. december</u> <u>2021</u>
<u>o8300 I</u>	<u>Kommune(r):</u> Haderslev, Vejen <u>Navn:</u> Uden navn	<u>x1: 515565.49,</u> <u>y1: 6124502.23,</u> <u>x2: 511342.15,</u> <u>y2: 6127126.84</u>	<u>RW2</u>	<u>5,89</u>	<u>God økologisk tilstand</u> <u>senest 22. december</u> <u>2027</u> <u>God kemisk tilstand</u> <u>senest 22. december</u> <u>2021</u>
<u>t251</u>	<u>Kommune(r):</u> Silkeborg <u>Navn:</u> Rustrupskov Bæk	<u>x1: 532419.99,</u> <u>y1: 6219986.56,</u> <u>x2: 532365.63,</u> <u>y2: 6219601.01</u>	<u>RW1</u>	<u>0,41</u>	<u>God økologisk tilstand</u> <u>senest 22. december</u> <u>2021</u> <u>God kemisk tilstand</u> <u>senest 22. december</u> <u>2021</u>
<u>o7704</u>	<u>Kommune(r):</u> Thisted <u>Navn:</u> Røbro Grøft	<u>x1: 495717.06,</u> <u>y1: 6325143.13,</u> <u>x2: 497018.34,</u> <u>y2: 6324509.77</u>	<u>RW1</u>	<u>1,72</u>	<u>God økologisk tilstand</u> <u>senest 22. december</u> <u>2027</u> <u>God kemisk tilstand</u> <u>senest 22. december</u> <u>2021</u>
<u>1.5.b-0570-020</u>	<u>Kommune(r):</u> Syddjurs, Aarhus <u>Navn:</u> Halling Bæk	<u>x1: 575253.94,</u> <u>y1: 6243420.94,</u> <u>x2: 574620.14,</u> <u>y2: 6243192.13</u>	<u>RW1</u>	<u>0,79</u>	<u>God økologisk tilstand</u> <u>senest 22. december</u> <u>2027</u> <u>God kemisk tilstand</u>

					<u>senest 22. december 2021</u>
<u>o5654</u>	<u>Kommune(r):</u> <u>Horsens</u> <u>Navn:</u> <u>Tilløb til Havbæk -</u> <u>Øst for</u>	<u>x1: 541748.11,</u> <u>y1: 6205982.02,</u> <u>x2: 541525.98,</u> <u>y2: 6206525.64</u>	<u>RW1</u>	<u>0,65</u>	<u>God økologisk tilstand</u> <u>senest 22. december</u> <u>2021</u> <u>God kemisk tilstand</u> <u>senest 22. december</u> <u>2021</u>
<u>o7261</u>	<u>Kommune(r):</u> <u>Skive</u> <u>Navn:</u> <u>Launskjær Å</u>	<u>x1: 505257.36,</u> <u>y1: 6283244.83,</u> <u>x2: 504863.43,</u> <u>y2: 6284731.49,</u> <u>x3: 504863.43,</u> <u>y3: 6284731.49,</u> <u>x4: 504842.71,</u> <u>y4: 6285268.48,</u> <u>x5: 504863.43,</u> <u>y5: 6284731.49,</u> <u>x6: 504605.84,</u> <u>y6: 6284514.68</u>	<u>RW1</u>	<u>2,56</u>	<u>God økologisk tilstand</u> <u>senest 22. december</u> <u>2027</u> <u>God kemisk tilstand</u> <u>senest 22. december</u> <u>2021</u>
<u>o4764</u>	<u>Kommune(r):</u> <u>Kolding</u> <u>Navn:</u> <u>Babrekær Grøft</u>	<u>x1: 531992.02,</u> <u>y1: 6158494.62,</u> <u>x2: 531552.06,</u> <u>y2: 6159956.39,</u> <u>x3: 531992.02,</u> <u>y3: 6158494.62,</u> <u>x4: 532404.90,</u> <u>y4: 6157986.82,</u> <u>x5: 533576.22,</u> <u>y5: 6158383.61,</u> <u>x6: 531992.02,</u> <u>y6: 6158494.62</u>	<u>RW1</u>	<u>4,64</u>	<u>God økologisk tilstand</u> <u>senest 22. december</u> <u>2027</u> <u>God kemisk tilstand</u> <u>senest 22. december</u> <u>2021</u>
<u>o10078</u>	<u>Kommune(r):</u> <u>Kolding</u> <u>Navn:</u> <u>Uden navn</u>	<u>x1: 533020.54,</u> <u>y1: 6153988.67,</u> <u>x2: 531601.10,</u> <u>y2: 6154664.52</u>	<u>RW1</u>	<u>1,87</u>	<u>God økologisk tilstand</u> <u>senest 22. december</u> <u>2021</u> <u>God kemisk tilstand</u> <u>senest 22. december</u> <u>2021</u>
<u>o8671 a</u>	<u>Kommune(r):</u> <u>Aarhus</u> <u>Navn:</u> <u>Tåstrup Bæk</u>	<u>x1: 563014.01,</u> <u>y1: 6220931.33,</u> <u>x2: 561472.44,</u> <u>y2: 6220482.91,</u> <u>x3: 561476.70,</u> <u>y3: 6220366.23,</u> <u>x4: 561472.44,</u> <u>y4: 6220482.91,</u> <u>x5: 561472.44,</u> <u>y5: 6220482.91,</u> <u>x6: 560813.73,</u> <u>y6: 6220816.37</u>	<u>RW2</u>	<u>2,68</u>	<u>God økologisk tilstand</u> <u>senest 22. december</u> <u>2027</u> <u>God kemisk tilstand</u> <u>senest 22. december</u> <u>2021</u>
<u>o10444</u>	<u>Kommune(r):</u> <u>Horsens</u>	<u>x1: 550473.45,</u> <u>y1: 6194297.77,</u>	<u>RW2</u>	<u>3,36</u>	<u>God økologisk tilstand</u> <u>senest 22. december</u>

	<u>Navn:</u> <u>Hansted Å</u>	<u>x2: 549127.19,</u> <u>y2: 6195638.96,</u> <u>x3: 550674.01,</u> <u>y3: 6194730.53,</u> <u>x4: 550473.45,</u> <u>y4: 6194297.77,</u> <u>x5: 550931.61,</u> <u>y5: 6193922.92,</u> <u>x6: 550473.45,</u> <u>y6: 6194297.77</u>			<u>2021</u> <u>God kemisk tilstand</u> <u>senest 22. december</u> <u>2021</u>
<u>c00047</u>	<u>Kommune(r):</u> <u>Assens</u> <u>Navn:</u> <u>Uden navn</u>	<u>x1: 573262.69,</u> <u>y1: 6137107.66,</u> <u>x2: 573161.88,</u> <u>y2: 6136726.95</u>	<u>RW1</u>	<u>0,67</u>	<u>God økologisk tilstand</u> <u>senest 22. december</u> <u>2027</u> <u>God kemisk tilstand</u> <u>senest 22. december</u> <u>2021</u>
<u>1.5.b-0515-080</u>	<u>Kommune(r):</u> <u>Syddjurs, Aarhus</u> <u>Navn:</u> <u>Skader Å</u>	<u>x1: 576200.49,</u> <u>y1: 6242528.42,</u> <u>x2: 576354.45,</u> <u>y2: 6242041.28</u>	<u>RW2</u>	<u>0,66</u>	<u>God økologisk tilstand</u> <u>senest 22. december</u> <u>2021</u> <u>God kemisk tilstand</u> <u>senest 22. december</u> <u>2021</u>
<u>o7542</u>	<u>Kommune(r):</u> <u>Aalborg</u> <u>Navn:</u> <u>Uden navn</u>	<u>x1: 553217.70,</u> <u>y1: 6306938.01,</u> <u>x2: 552884.54,</u> <u>y2: 6307230.77</u>	<u>RW1</u>	<u>0,55</u>	<u>God økologisk tilstand</u> <u>senest 22. december</u> <u>2021</u> <u>God kemisk tilstand</u> <u>senest 22. december</u> <u>2021</u>
<u>o4246 x</u>	<u>Kommune(r):</u> <u>Odense</u> <u>Navn:</u> <u>Uden navn</u>	<u>x1: 584177.99,</u> <u>y1: 6138006.63,</u> <u>x2: 585268.18,</u> <u>y2: 6138467.72,</u> <u>x3: 584177.99,</u> <u>y3: 6138006.63,</u> <u>x4: 584177.99,</u> <u>y4: 6138006.64,</u> <u>x5: 584177.99,</u> <u>y5: 6138006.63,</u> <u>x6: 583618.03,</u> <u>y6: 6137433.03,</u> <u>x7: 584177.99,</u> <u>y7: 6138006.63,</u> <u>x8: 584175.43,</u> <u>y8: 6138002.67</u>	<u>RW1</u>	<u>2,66</u>	<u>God økologisk tilstand</u> <u>senest 22. december</u> <u>2027</u> <u>God kemisk tilstand</u> <u>senest 22. december</u> <u>2021</u>
<u>o4185</u>	<u>Kommune(r):</u> <u>Assens</u> <u>Navn:</u> <u>Afløb fra Hjærup</u> <u>Lund vest</u>	<u>x1: 560225.65,</u> <u>y1: 6135901.05,</u> <u>x2: 560074.76,</u> <u>y2: 6136307.62,</u> <u>x3: 560087.23,</u> <u>y3: 6136451.81,</u> <u>x4: 560074.76,</u>	<u>RW1</u>	<u>1,06</u>	<u>God økologisk tilstand</u> <u>senest 22. december</u> <u>2021</u> <u>God kemisk tilstand</u> <u>senest 22. december</u> <u>2021</u>

		<u>y4: 6136307.62,</u> <u>x5: 560074.76,</u> <u>y5: 6136307.62,</u> <u>x6: 559883.17,</u> <u>y6: 6135924.25</u>			
<u>o9916</u>	<u>Kommune(r):</u> <u>Norddjurs</u> <u>Navn:</u> <u>Katholmmølle Å -</u> <u>Øvre løb</u>	<u>x1: 618282.39,</u> <u>y1: 6248156.00,</u> <u>x2: 617012.26,</u> <u>y2: 6247750.52</u>	<u>RW5</u>	<u>1,67</u>	<u>God økologisk tilstand</u> <u>senest 22. december</u> <u>2027</u> <u>God kemisk tilstand</u> <u>senest 22. december</u> <u>2021</u>
<u>o7367</u>	<u>Kommune(r):</u> <u>Thisted</u> <u>Navn:</u> <u>Handrup Bæk</u>	<u>x1: 463101.84,</u> <u>y1: 6292906.37,</u> <u>x2: 460771.67,</u> <u>y2: 6293645.68</u>	<u>RW1</u>	<u>2,51</u>	<u>God økologisk tilstand</u> <u>senest 22. december</u> <u>2027</u> <u>God kemisk tilstand</u> <u>senest 22. december</u> <u>2021</u>
<u>o5127 x</u>	<u>Kommune(r):</u> <u>Vejle</u> <u>Navn:</u> <u>Lille Høgsholt Bæk</u>	<u>x1: 530916.99,</u> <u>y1: 6176033.67,</u> <u>x2: 530232.56,</u> <u>y2: 6174556.64</u>	<u>RW1</u>	<u>1,93</u>	<u>God økologisk tilstand</u> <u>senest 22. december</u> <u>2027</u> <u>God kemisk tilstand</u> <u>senest 22. december</u> <u>2021</u>
<u>o8622a</u>	<u>Kommune(r):</u> <u>Ringkøbing-Skjern</u> <u>Navn:</u> <u>Kirkeåen</u>	<u>x1: 473174.94,</u> <u>y1: 6203769.52,</u> <u>x2: 467176.08,</u> <u>y2: 6199176.18</u>	<u>RW2</u>	<u>8,52</u>	<u>God økologisk tilstand</u> <u>senest 22. december</u> <u>2027</u> <u>God kemisk tilstand</u> <u>senest 22. december</u> <u>2027</u>
<u>o8813</u>	<u>Kommune(r):</u> <u>Randers</u> <u>Navn:</u> <u>Svejstrup Bæk</u>	<u>x1: 561956.80,</u> <u>y1: 6258002.38,</u> <u>x2: 558151.96,</u> <u>y2: 6260250.39</u>	<u>RW2</u>	<u>6,28</u>	<u>God økologisk tilstand</u> <u>senest 22. december</u> <u>2027</u> <u>God kemisk tilstand</u> <u>senest 22. december</u> <u>2027</u>
<u>o7027</u>	<u>Kommune(r):</u> <u>Viborg</u> <u>Navn:</u> <u>Løvel Møllebæk</u>	<u>x1: 527776.75,</u> <u>y1: 6266860.41,</u> <u>x2: 527209.91,</u> <u>y2: 6268038.25,</u> <u>x3: 527776.75,</u> <u>y3: 6266860.41,</u> <u>x4: 527760.42,</u> <u>y4: 6266433.72,</u> <u>x5: 527930.54,</u> <u>y5: 6266774.78,</u> <u>x6: 527776.75,</u> <u>y6: 6266860.41</u>	<u>RW1</u>	<u>2,27</u>	<u>God økologisk tilstand</u> <u>senest 22. december</u> <u>2027</u> <u>God kemisk tilstand</u> <u>senest 22. december</u> <u>2021</u>
<u>1.6.c-0245-010</u>	<u>Kommune(r):</u> <u>Syddjurs</u>	<u>x1: 604736.29,</u> <u>y1: 6242173.20,</u>	<u>RW1</u>	<u>1,51</u>	<u>God økologisk tilstand</u> <u>senest 22. december</u>

	Navn: <u>VI. vest for Drammelstrup</u>	x2: <u>604052.42,</u> y2: <u>6243403.66</u>			<u>2027</u> <u>God kemisk tilstand senest 22. december 2021</u>
<u>o6837 b</u>	Kommune(r): <u>Struer</u> Navn: <u>Nørredal Bæk</u>	x1: <u>470860.54,</u> y1: <u>6256697.92,</u> x2: <u>468880.89,</u> y2: <u>6258742.32</u>	<u>RW1</u>	<u>3,53</u>	<u>God økologisk tilstand senest 22. december 2021</u> <u>God kemisk tilstand senest 22. december 2021</u>
<u>o6485</u>	Kommune(r): <u>Favrskov</u> Navn: <u>Vandløb Borre Skov Borregård</u>	x1: <u>542307.02,</u> y1: <u>6241018.14,</u> x2: <u>542326.11,</u> y2: <u>6241698.45</u>	<u>RW1</u>	<u>1,02</u>	<u>God økologisk tilstand senest 22. december 2021</u> <u>God kemisk tilstand senest 22. december 2021</u>
<u>o5690</u>	Kommune(r): <u>Odder</u> Navn: <u>Kragebæk - Nedre del</u>	x1: <u>573727.23,</u> y1: <u>6206669.57,</u> x2: <u>572614.90,</u> y2: <u>6208022.87</u>	<u>RW1</u>	<u>1,94</u>	<u>God økologisk tilstand senest 22. december 2027</u> <u>God kemisk tilstand senest 22. december 2021</u>
<u>o5041</u>	Kommune(r): <u>Vejle</u> Navn: <u>Møgelbæk</u>	x1: <u>531127.22,</u> y1: <u>6172390.78,</u> x2: <u>530835.22,</u> y2: <u>6172038.40</u>	<u>RW1</u>	<u>0,63</u>	<u>God økologisk tilstand senest 22. december 2021</u> <u>God kemisk tilstand senest 22. december 2021</u>
<u>aal1.2.3268</u>	Kommune(r): <u>Aalborg</u> Navn: <u>Gudumlund Tørvekanal</u>	x1: <u>568006.38,</u> y1: <u>6309758.73,</u> x2: <u>569421.36,</u> y2: <u>6311738.45</u>	<u>RW2</u>	<u>2,55</u>	<u>God økologisk tilstand senest 22. december 2027</u> <u>God kemisk tilstand senest 22. december 2021</u>
<u>o6562 x</u>	Kommune(r): <u>Holstebro</u> Navn: <u>Pilkmose Bæk</u>	x1: <u>474385.66,</u> y1: <u>6244040.26,</u> x2: <u>471865.73,</u> y2: <u>6242841.70</u>	<u>RW1</u>	<u>4,05</u>	<u>God økologisk tilstand senest 22. december 2027</u> <u>God kemisk tilstand senest 22. december 2021</u>
<u>c00461</u>	Kommune(r): <u>Viborg</u> Navn: <u>Skibelund Bæk</u>	x1: <u>540512.98,</u> y1: <u>6244822.65,</u> x2: <u>538214.95,</u> y2: <u>6246546.11,</u> x3: <u>541612.71,</u> y3: <u>6244945.72,</u> x4: <u>540512.98,</u>	<u>RW1</u>	<u>6,68</u>	<u>God økologisk tilstand senest 22. december 2021</u> <u>God kemisk tilstand senest 22. december 2021</u>

		<u>y4: 6244822.65,</u> <u>x5: 541884.88,</u> <u>y5: 6244189.70,</u> <u>x6: 540512.98,</u> <u>y6: 6244822.65</u>			
<u>c00209</u>	<u>Kommune(r):</u> <u>Ærø</u> <u>Navn:</u> <u>Uden navn</u>	<u>x1: 592483.23,</u> <u>y1: 6079431.68,</u> <u>x2: 591935.96,</u> <u>y2: 6079806.29</u>	<u>RW1</u>	<u>0,68</u>	<u>God økologisk tilstand</u> <u>senest 22. december</u> <u>2021</u> <u>God kemisk tilstand</u> <u>senest 22. december</u> <u>2021</u>
<u>o5063</u>	<u>Kommune(r):</u> <u>Hedensted</u> <u>Navn:</u> <u>Uden navn</u>	<u>x1: 557577.30,</u> <u>y1: 6172215.39,</u> <u>x2: 557033.84,</u> <u>y2: 6173290.22</u>	<u>RW1</u>	<u>1,23</u>	<u>God økologisk tilstand</u> <u>senest 22. december</u> <u>2027</u> <u>God kemisk tilstand</u> <u>senest 22. december</u> <u>2021</u>
<u>rib 1.10.01279</u>	<u>Kommune(r):</u> <u>Vejen</u> <u>Navn:</u> <u>Uden navn</u>	<u>x1: 500723.96,</u> <u>y1: 6150221.12,</u> <u>x2: 500179.34,</u> <u>y2: 6151054.68</u>	<u>RW1</u>	<u>1,04</u>	<u>God økologisk tilstand</u> <u>senest 22. december</u> <u>2027</u> <u>God kemisk tilstand</u> <u>senest 22. december</u> <u>2021</u>
<u>o7752</u>	<u>Kommune(r):</u> <u>Jammerbugt</u> <u>Navn:</u> <u>Uden navn</u>	<u>x1: 521777.34,</u> <u>y1: 6331381.20,</u> <u>x2: 521156.56,</u> <u>y2: 6332472.28</u>	<u>RW1</u>	<u>1,49</u>	<u>God økologisk tilstand</u> <u>senest 22. december</u> <u>2027</u> <u>God kemisk tilstand</u> <u>senest 22. december</u> <u>2021</u>
<u>o10537 b a</u>	<u>Kommune(r):</u> <u>Vejle</u> <u>Navn:</u> <u>Vejle Å</u>	<u>x1: 524772.56,</u> <u>y1: 6170377.12,</u> <u>x2: 523750.71,</u> <u>y2: 6170196.49</u>	<u>RW3</u>	<u>1,19</u>	<u>God økologisk tilstand</u> <u>senest 22. december</u> <u>2021</u> <u>God kemisk tilstand</u> <u>senest 22. december</u> <u>2021</u>
<u>o5029</u>	<u>Kommune(r):</u> <u>Vejle</u> <u>Navn:</u> <u>Store Lihme Bæk</u>	<u>x1: 519380.21,</u> <u>y1: 6171957.58,</u> <u>x2: 518547.52,</u> <u>y2: 6171576.68</u>	<u>RW1</u>	<u>0,97</u>	<u>God økologisk tilstand</u> <u>senest 22. december</u> <u>2027</u> <u>God kemisk tilstand</u> <u>senest 22. december</u> <u>2021</u>
<u>rib 1.10.00569</u>	<u>Kommune(r):</u> <u>Varde</u> <u>Navn:</u> <u>Uden navn</u>	<u>x1: 472991.66,</u> <u>y1: 6173377.23,</u> <u>x2: 472807.62,</u> <u>y2: 6172895.20</u>	<u>RW1</u>	<u>0,59</u>	<u>God økologisk tilstand</u> <u>senest 22. december</u> <u>2021</u> <u>God kemisk tilstand</u> <u>senest 22. december</u> <u>2021</u>

<u>o8351</u>	<u>Kommune(r):</u> <u>Nordfyns</u> <u>Navn:</u> <u>Lunde Å</u>	<u>x1: 581772.70,</u> <u>y1: 6149702.37,</u> <u>x2: 580368.64,</u> <u>y2: 6151028.11</u>	<u>RW2</u>	<u>2,5</u>	<u>God økologisk tilstand</u> <u>senest 22. december</u> <u>2027</u> <u>God kemisk tilstand</u> <u>senest 22. december</u> <u>2021</u>
<u>1.6.c-0610-010</u>	<u>Kommune(r):</u> <u>Syddjurs</u> <u>Navn:</u> <u>Kanal</u>	<u>x1: 594940.24,</u> <u>y1: 6243887.22,</u> <u>x2: 594233.89,</u> <u>y2: 6243734.77</u>	<u>RW1</u>	<u>0,72</u>	<u>God økologisk tilstand</u> <u>senest 22. december</u> <u>2027</u> <u>God kemisk tilstand</u> <u>senest 22. december</u> <u>2021</u>
<u>o7380</u>	<u>Kommune(r):</u> <u>Rebild</u> <u>Navn:</u> <u>Vesterkær Grøft</u>	<u>x1: 539749.38,</u> <u>y1: 6294674.84,</u> <u>x2: 539814.30,</u> <u>y2: 6293271.46</u>	<u>RW1</u>	<u>1,46</u>	<u>God økologisk tilstand</u> <u>senest 22. december</u> <u>2027</u> <u>God kemisk tilstand</u> <u>senest 22. december</u> <u>2021</u>
<u>1.6.c-0495-030</u>	<u>Kommune(r):</u> <u>Syddjurs</u> <u>Navn:</u> <u>Borum Bæk -</u> <u>Bækkegård - Kas</u>	<u>x1: 600458.90,</u> <u>y1: 6242430.89,</u> <u>x2: 598877.64,</u> <u>y2: 6244391.22</u>	<u>RW2</u>	<u>2,81</u>	<u>God økologisk tilstand</u> <u>senest 22. december</u> <u>2021</u> <u>God kemisk tilstand</u> <u>senest 22. december</u> <u>2021</u>
<u>o4380</u>	<u>Kommune(r):</u> <u>Vejen</u> <u>Navn:</u> <u>Uden navn</u>	<u>x1: 512920.36,</u> <u>y1: 6141642.23,</u> <u>x2: 511649.38,</u> <u>y2: 6143386.97</u>	<u>RW1</u>	<u>2,5</u>	<u>God økologisk tilstand</u> <u>senest 22. december</u> <u>2027</u> <u>God kemisk tilstand</u> <u>senest 22. december</u> <u>2021</u>
<u>o6418</u>	<u>Kommune(r):</u> <u>Favrskov</u> <u>Navn:</u> <u>Slugtæk</u>	<u>x1: 555105.30,</u> <u>y1: 6239430.03,</u> <u>x2: 554228.36,</u> <u>y2: 6239517.92,</u> <u>x3: 555105.30,</u> <u>y3: 6239430.03,</u> <u>x4: 554688.75,</u> <u>y4: 6239136.79,</u> <u>x5: 555361.05,</u> <u>y5: 6239558.08,</u> <u>x6: 555105.30,</u> <u>y6: 6239430.03</u>	<u>RW1</u>	<u>1,87</u>	<u>God økologisk tilstand</u> <u>senest 22. december</u> <u>2021</u> <u>God kemisk tilstand</u> <u>senest 22. december</u> <u>2021</u>
<u>o5492</u>	<u>Kommune(r):</u> <u>Ikast-Brande</u> <u>Navn:</u> <u>Tarp Bæk</u>	<u>x1: 505351.66,</u> <u>y1: 6196935.79,</u> <u>x2: 503763.12,</u> <u>y2: 6195994.43,</u> <u>x3: 505131.80,</u> <u>y3: 6197423.34,</u> <u>x4: 505351.66,</u>	<u>RW1</u>	<u>3,96</u>	<u>God økologisk tilstand</u> <u>senest 22. december</u> <u>2027</u> <u>God kemisk tilstand</u> <u>senest 22. december</u> <u>2021</u>

		<u>y4: 6196935.79,</u> <u>x5: 506022.50,</u> <u>y5: 6197836.51,</u> <u>x6: 505351.66,</u> <u>y6: 6196935.79</u>			
<u>1.5.c-0280-010</u>	<u>Kommune(r):</u> <u>Favrskov</u> <u>Navn:</u> <u>Vl. ved Vitten, østl.</u>	<u>x1: 561693.59,</u> <u>y1: 6238368.91,</u> <u>x2: 561533.58,</u> <u>y2: 6239324.17</u>	<u>RW1</u>	<u>1</u>	<u>God økologisk tilstand</u> <u>senest 22. december</u> <u>2027</u> <u>God kemisk tilstand</u> <u>senest 22. december</u> <u>2021</u>
<u>o8596</u>	<u>Kommune(r):</u> <u>Herning, Ikast-</u> <u>Brande</u> <u>Navn:</u> <u>Ronnum Bæk</u>	<u>x1: 499711.32,</u> <u>y1: 6200814.10,</u> <u>x2: 494660.82,</u> <u>y2: 6199824.09,</u> <u>x3: 499711.32,</u> <u>y3: 6200814.10,</u> <u>x4: 501504.38,</u> <u>y4: 6198926.25,</u> <u>x5: 501631.38,</u> <u>y5: 6200166.46,</u> <u>x6: 499711.32,</u> <u>y6: 6200814.10</u>	<u>RW2</u>	<u>11,02</u>	<u>God økologisk tilstand</u> <u>senest 22. december</u> <u>2027</u> <u>God kemisk tilstand</u> <u>senest 22. december</u> <u>2027</u>
<u>o9100 x</u>	<u>Kommune(r):</u> <u>Aabenraa</u> <u>Navn:</u> <u>Kruså</u>	<u>x1: 525036.73,</u> <u>y1: 6077407.33,</u> <u>x2: 524508.25,</u> <u>y2: 6076544.99,</u> <u>x3: 524124.56,</u> <u>y3: 6075472.92,</u> <u>x4: 524177.11,</u> <u>y4: 6075846.25</u>	<u>RW4</u>	<u>1,55</u>	<u>God økologisk tilstand</u> <u>senest 22. december</u> <u>2027</u> <u>God kemisk tilstand</u> <u>senest 22. december</u> <u>2021</u>
<u>rin 1.8 00348</u>	<u>Kommune(r):</u> <u>Herning</u> <u>Navn:</u> <u>Lustrup Bæk</u>	<u>x1: 493857.57,</u> <u>y1: 6203374.92,</u> <u>x2: 493874.54,</u> <u>y2: 6203877.38</u>	<u>RW1</u>	<u>0,59</u>	<u>God økologisk tilstand</u> <u>senest 22. december</u> <u>2021</u> <u>God kemisk tilstand</u> <u>senest 22. december</u> <u>2021</u>
<u>o8970 d</u>	<u>Kommune(r):</u> <u>Hjørring</u> <u>Navn:</u> <u>Hæstrup Møllebæk</u>	<u>x1: 559101.47,</u> <u>y1: 6364680.01,</u> <u>x2: 555756.15,</u> <u>y2: 6366492.48</u>	<u>RW2</u>	<u>4,44</u>	<u>God økologisk tilstand</u> <u>senest 22. december</u> <u>2027</u> <u>God kemisk tilstand</u> <u>senest 22. december</u> <u>2027</u>
<u>o5615</u>	<u>Kommune(r):</u> <u>Odder,</u> <u>Skanderborg</u> <u>Navn:</u> <u>Vl. syd for Fredskov</u>	<u>x1: 563783.74,</u> <u>y1: 6204792.51,</u> <u>x2: 562972.58,</u> <u>y2: 6204831.57</u>	<u>RW1</u>	<u>1,18</u>	<u>God økologisk tilstand</u> <u>senest 22. december</u> <u>2021</u> <u>God kemisk tilstand</u> <u>senest 22. december</u> <u>2021</u>

<u>o5312</u>	<u>Kommune(r):</u> <u>Vejle</u> <u>Navn:</u> <u>TILLØB TIL OMME</u> <u>Å</u>	<u>x1: 514225.29,</u> <u>y1: 6185106.20,</u> <u>x2: 513910.77,</u> <u>y2: 6184471.85</u>	<u>RW1</u>	<u>0,76</u>	<u>God økologisk tilstand</u> <u>senest 22. december</u> <u>2021</u> <u>God kemisk tilstand</u> <u>senest 22. december</u> <u>2021</u>
<u>o7083</u>	<u>Kommune(r):</u> <u>Skive</u> <u>Navn:</u> <u>Tilløb Kratbæk</u>	<u>x1: 511566.45,</u> <u>y1: 6272436.13,</u> <u>x2: 510865.64,</u> <u>y2: 6272790.06</u>	<u>RW1</u>	<u>0,82</u>	<u>God økologisk tilstand</u> <u>senest 22. december</u> <u>2021</u> <u>God kemisk tilstand</u> <u>senest 22. december</u> <u>2021</u>
<u>rib 1.10.01280</u>	<u>Kommune(r):</u> <u>Vejen</u> <u>Navn:</u> <u>Uden navn</u>	<u>x1: 501014.52,</u> <u>y1: 6149646.92,</u> <u>x2: 500723.96,</u> <u>y2: 6150221.12</u>	<u>RW1</u>	<u>0,82</u>	<u>God økologisk tilstand</u> <u>senest 22. december</u> <u>2027</u> <u>God kemisk tilstand</u> <u>senest 22. december</u> <u>2021</u>
<u>o6513</u>	<u>Kommune(r):</u> <u>Syddjurs</u> <u>Navn:</u> <u>Vl. øst for</u> <u>Rosenholm Mark</u>	<u>x1: 584003.01,</u> <u>y1: 6242445.41,</u> <u>x2: 584228.53,</u> <u>y2: 6241862.86</u>	<u>RW1</u>	<u>0,78</u>	<u>God økologisk tilstand</u> <u>senest 22. december</u> <u>2021</u> <u>God kemisk tilstand</u> <u>senest 22. december</u> <u>2021</u>
<u>o6158</u>	<u>Kommune(r):</u> <u>Syddjurs</u> <u>Navn:</u> <u>Begtrup Bæk -</u> <u>Nedre løb</u>	<u>x1: 594467.94,</u> <u>y1: 6226297.47,</u> <u>x2: 594527.70,</u> <u>y2: 6226800.66,</u> <u>x3: 594527.70,</u> <u>y3: 6226800.66,</u> <u>x4: 594503.23,</u> <u>y4: 6226941.34,</u> <u>x5: 594527.70,</u> <u>y5: 6226800.66,</u> <u>x6: 594593.65,</u> <u>y6: 6226936.20</u>	<u>RW1</u>	<u>0,86</u>	<u>God økologisk tilstand</u> <u>senest 22. december</u> <u>2021</u> <u>God kemisk tilstand</u> <u>senest 22. december</u> <u>2021</u>
<u>o6676</u>	<u>Kommune(r):</u> <u>Randers</u> <u>Navn:</u> <u>Askildrup Bæk</u>	<u>x1: 567582.01,</u> <u>y1: 6249963.92,</u> <u>x2: 566937.38,</u> <u>y2: 6249934.39</u>	<u>RW1</u>	<u>0,68</u>	<u>God økologisk tilstand</u> <u>senest 22. december</u> <u>2027</u> <u>God kemisk tilstand</u> <u>senest 22. december</u> <u>2021</u>
<u>o6142</u>	<u>Kommune(r):</u> <u>Skanderborg,</u> <u>Aarhus</u> <u>Navn:</u> <u>Hørslev Bæk</u>	<u>x1: 560267.05,</u> <u>y1: 6224750.53,</u> <u>x2: 559596.88,</u> <u>y2: 6225728.87</u>	<u>RW1</u>	<u>1,45</u>	<u>God økologisk tilstand</u> <u>senest 22. december</u> <u>2027</u> <u>God kemisk tilstand</u> <u>senest 22. december</u> <u>2021</u>

<u>o8379 i x</u>	<u>Kommune(r):</u> <u>Vejen</u> <u>Navn:</u> <u>Vandløb i Gamst</u>	<u>x1: 511566.11,</u> <u>y1: 6149804.36,</u> <u>x2: 512929.36,</u> <u>y2: 6148087.86</u>	<u>RW1</u>	<u>2,86</u>	<u>God økologisk tilstand</u> <u>senest 22. december</u> <u>2027</u> <u>God kemisk tilstand</u> <u>senest 22. december</u> <u>2027</u>
<u>o6152</u>	<u>Kommune(r):</u> <u>Herning</u> <u>Navn:</u> <u>Askov - Tiphede</u> <u>Grøft</u>	<u>x1: 476722.28,</u> <u>y1: 6226446.90,</u> <u>x2: 476382.63,</u> <u>y2: 6225493.51</u>	<u>RW1</u>	<u>1,11</u>	<u>God økologisk tilstand</u> <u>senest 22. december</u> <u>2021</u> <u>God kemisk tilstand</u> <u>senest 22. december</u> <u>2021</u>
<u>o10122</u>	<u>Kommune(r):</u> <u>Hedensted</u> <u>Navn:</u> <u>Skræddergab</u>	<u>x1: 549939.72,</u> <u>y1: 6171655.76,</u> <u>x2: 549713.15,</u> <u>y2: 6170808.37</u>	<u>RW1</u>	<u>1,02</u>	<u>God økologisk tilstand</u> <u>senest 22. december</u> <u>2021</u> <u>God kemisk tilstand</u> <u>senest 22. december</u> <u>2021</u>
<u>o5047</u>	<u>Kommune(r):</u> <u>Vejle</u> <u>Navn:</u> <u>Rue Bæk</u>	<u>x1: 528146.86,</u> <u>y1: 6172177.42,</u> <u>x2: 527536.41,</u> <u>y2: 6172705.85</u>	<u>RW1</u>	<u>0,94</u>	<u>God økologisk tilstand</u> <u>senest 22. december</u> <u>2027</u> <u>God kemisk tilstand</u> <u>senest 22. december</u> <u>2021</u>
<u>o8547</u>	<u>Kommune(r):</u> <u>Billund,</u> <u>Ringkøbing-Skjern</u> <u>Navn:</u> <u>Omme å</u>	<u>x1: 492843.23,</u> <u>y1: 6187847.72,</u> <u>x2: 488869.89,</u> <u>y2: 6189171.64</u>	<u>RW2</u>	<u>6,3</u>	<u>God økologisk tilstand</u> <u>senest 22. december</u> <u>2021</u> <u>God kemisk tilstand</u> <u>senest 22. december</u> <u>2027</u>
<u>o5395</u>	<u>Kommune(r):</u> <u>Hedensted</u> <u>Navn:</u> <u>Tilløb til Møllebæk</u> <u>fra Gam</u>	<u>x1: 541460.06,</u> <u>y1: 6190722.93,</u> <u>x2: 540030.08,</u> <u>y2: 6189416.84,</u> <u>x3: 541379.31,</u> <u>y3: 6190185.40,</u> <u>x4: 541460.06,</u> <u>y4: 6190722.93,</u> <u>x5: 541608.42,</u> <u>y5: 6190876.59,</u> <u>x6: 541460.06,</u> <u>y6: 6190722.93</u>	<u>RW1</u>	<u>3,06</u>	<u>God økologisk tilstand</u> <u>senest 22. december</u> <u>2021</u> <u>God kemisk tilstand</u> <u>senest 22. december</u> <u>2021</u>
<u>o8792</u>	<u>Kommune(r):</u> <u>Norddjurs</u> <u>Navn:</u> <u>Vejle Å</u>	<u>x1: 584498.17,</u> <u>y1: 6252613.57,</u> <u>x2: 582615.88,</u> <u>y2: 6253857.88,</u> <u>x3: 582615.88,</u> <u>y3: 6253857.88,</u> <u>x4: 582951.08,</u>	<u>RW2</u>	<u>4,83</u>	<u>God økologisk tilstand</u> <u>senest 22. december</u> <u>2027</u> <u>God kemisk tilstand</u> <u>senest 22. december</u> <u>2021</u>

		<u>y4: 6255577.40,</u> <u>x5: 582615.88,</u> <u>y5: 6253857.88,</u> <u>x6: 582604.26,</u> <u>y6: 6253828.23</u>			
<u>o5726_y</u>	<u>Kommune(r):</u> <u>Ringkøbing-Skjern</u> <u>Navn:</u> <u>Bundsbaek</u> <u>Møllebaek</u>	<u>x1: 467526.60,</u> <u>y1: 6206777.60,</u> <u>x2: 468274.59,</u> <u>y2: 6209440.42,</u> <u>x3: 468264.18,</u> <u>y3: 6205296.98,</u> <u>x4: 468251.30,</u> <u>y4: 6205299.98,</u> <u>x5: 467526.60,</u> <u>y5: 6206777.60,</u> <u>x6: 468264.18,</u> <u>y6: 6205296.98,</u> <u>x7: 467526.60,</u> <u>y7: 6206777.60,</u> <u>x8: 467517.31,</u> <u>y8: 6206794.02,</u> <u>x9: 468621.22,</u> <u>y9: 6204910.45,</u> <u>x10: 468264.18,</u> <u>y10: 6205296.98</u>	<u>RW2</u>	<u>6,82</u>	<u>God økologisk tilstand</u> <u>senest 22. december</u> <u>2027</u> <u>God kemisk tilstand</u> <u>senest 22. december</u> <u>2021</u>
<u>rin 1.2 00445</u>	<u>Kommune(r):</u> <u>Lemvig</u> <u>Navn:</u> <u>Fald Å/Klostermølle</u> <u>Å/Træl</u>	<u>x1: 467216.51,</u> <u>y1: 6263583.33,</u> <u>x2: 466391.06,</u> <u>y2: 6263699.16</u>	<u>RW2</u>	<u>0,87</u>	<u>God økologisk tilstand</u> <u>senest 22. december</u> <u>2021</u> <u>God kemisk tilstand</u> <u>senest 22. december</u> <u>2021</u>
<u>o4922</u>	<u>Kommune(r):</u> <u>Varde</u> <u>Navn:</u> <u>V112 - Vest for</u> <u>Øselund</u>	<u>x1: 477763.23,</u> <u>y1: 6167469.16,</u> <u>x2: 477430.92,</u> <u>y2: 6167957.33</u>	<u>RW1</u>	<u>0,62</u>	<u>God økologisk tilstand</u> <u>senest 22. december</u> <u>2021</u> <u>God kemisk tilstand</u> <u>senest 22. december</u> <u>2021</u>
<u>o7104</u>	<u>Kommune(r):</u> <u>Randers</u> <u>Navn:</u> <u>Kærby bæk</u>	<u>x1: 565218.08,</u> <u>y1: 6273131.81,</u> <u>x2: 565186.43,</u> <u>y2: 6273747.11</u>	<u>RW1</u>	<u>0,66</u>	<u>God økologisk tilstand</u> <u>senest 22. december</u> <u>2027</u> <u>God kemisk tilstand</u> <u>senest 22. december</u> <u>2021</u>
<u>o7969</u>	<u>Kommune(r):</u> <u>Hjørring</u> <u>Navn:</u> <u>Uden navn</u>	<u>x1: 566999.84,</u> <u>y1: 6369413.71,</u> <u>x2: 566404.46,</u> <u>y2: 6368239.39,</u> <u>x3: 566532.97,</u> <u>y3: 6369258.18,</u> <u>x4: 566404.46,</u> <u>y4: 6368239.39,</u>	<u>RW1</u>	<u>3,03</u>	<u>God økologisk tilstand</u> <u>senest 22. december</u> <u>2021</u> <u>God kemisk tilstand</u> <u>senest 22. december</u> <u>2021</u>

		x5: 566404.46, y5: 6368239.39, x6: 566226.88, y6: 6367859.40			
<u>o10535</u>	<u>Kommune(r):</u> <u>Middelfart</u> <u>Navn:</u> <u>Stor Å</u>	x1: 562829.32, y1: 6147471.87, x2: 562056.45, y2: 6148780.06	<u>RW3</u>	<u>3,52</u>	<u>God økologisk tilstand</u> <u>senest 22. december</u> <u>2021</u> <u>God kemisk tilstand</u> <u>senest 22. december</u> <u>2021</u>
<u>o557 x</u>	<u>Kommune(r):</u> <u>Ikast-Brande</u> <u>Navn:</u> <u>Brogård Bæk</u> <u>(Drantum Bæk)</u>	x1: 509600.24, y1: 6194020.68, x2: 507015.24, y2: 6195325.26, x3: 508970.49, y3: 6195896.56, x4: 507015.24, y4: 6195325.26	<u>RW1</u>	<u>5,52</u>	<u>God økologisk tilstand</u> <u>senest 22. december</u> <u>2027</u> <u>God kemisk tilstand</u> <u>senest 22. december</u> <u>2021</u>
<u>o5001</u>	<u>Kommune(r):</u> <u>Vejle</u> <u>Navn:</u> <u>Kongskov Bæk</u>	x1: 523175.28, y1: 6171107.11, x2: 523132.58, y2: 6170041.70	<u>RW1</u>	<u>1,15</u>	<u>God økologisk tilstand</u> <u>senest 22. december</u> <u>2021</u> <u>God kemisk tilstand</u> <u>senest 22. december</u> <u>2021</u>
<u>o7326 a</u>	<u>Kommune(r):</u> <u>Rebild,</u> <u>Mariagerfjord</u> <u>Navn:</u> <u>Hvarre Bæk</u>	x1: 553584.33, y1: 6287221.10, x2: 550615.16, y2: 6290532.97, x3: 550423.42, y3: 6290557.56, x4: 550615.16, y4: 6290532.97, x5: 550615.16, y5: 6290532.97, x6: 549557.77, y6: 6289968.85	<u>RW1</u>	<u>8,78</u>	<u>God økologisk tilstand</u> <u>senest 22. december</u> <u>2027</u> <u>God kemisk tilstand</u> <u>senest 22. december</u> <u>2021</u>
<u>o7255 x</u>	<u>Kommune(r):</u> <u>Rebild</u> <u>Navn:</u> <u>Torsdal Bæk</u>	x1: 541200.17, y1: 6285278.14, x2: 538696.21, y2: 6284424.25	<u>RW1</u>	<u>2,98</u>	<u>God økologisk tilstand</u> <u>senest 22. december</u> <u>2027</u> <u>God kemisk tilstand</u> <u>senest 22. december</u> <u>2021</u>
<u>o6362</u>	<u>Kommune(r):</u> <u>Silkeborg</u> <u>Navn:</u> <u>Skjellegrøft</u>	x1: 531278.39, y1: 6234966.62, x2: 530081.63, y2: 6236500.07, x3: 530462.99, y3: 6237223.34, x4: 530081.63, y4: 6236500.07, x5: 530385.54,	<u>RW1</u>	<u>3,76</u>	<u>God økologisk tilstand</u> <u>senest 22. december</u> <u>2027</u> <u>God kemisk tilstand</u> <u>senest 22. december</u> <u>2021</u>

		<u>y5: 6236683.53,</u> <u>x6: 530081.63,</u> <u>y6: 6236500.07</u>			
<u>o2313 x</u>	<u>Kommune(r):</u> <u>Horsens,</u> <u>Skanderborg</u> <u>Navn:</u> <u>Langballe Bæk -</u> <u>Udspring v. M</u>	<u>x1: 558345.51,</u> <u>y1: 6204356.08,</u> <u>x2: 558253.50,</u> <u>y2: 6206263.72,</u> <u>x3: 558345.51,</u> <u>y3: 6204356.08,</u> <u>x4: 557983.77,</u> <u>y4: 6203286.34,</u> <u>x5: 558345.51,</u> <u>y5: 6204356.08,</u> <u>x6: 557481.63,</u> <u>y6: 6204419.73</u>	<u>RW1</u>	<u>5,89</u>	<u>God økologisk tilstand</u> <u>senest 22. december</u> <u>2021</u> <u>God kemisk tilstand</u> <u>senest 22. december</u> <u>2021</u>
<u>o7569</u>	<u>Kommune(r):</u> <u>Aalborg</u> <u>Navn:</u> <u>Sønderå</u>	<u>x1: 568006.48,</u> <u>y1: 6309758.92,</u> <u>x2: 567963.57,</u> <u>y2: 6308954.65</u>	<u>RW1</u>	<u>0,86</u>	<u>God økologisk tilstand</u> <u>senest 22. december</u> <u>2027</u> <u>God kemisk tilstand</u> <u>senest 22. december</u> <u>2021</u>
<u>o4893</u>	<u>Kommune(r):</u> <u>Vejele</u> <u>Navn:</u> <u>Rugsted Bæk</u>	<u>x1: 525093.70,</u> <u>y1: 6165620.04,</u> <u>x2: 524850.98,</u> <u>y2: 6166984.33</u>	<u>RW1</u>	<u>1,44</u>	<u>God økologisk tilstand</u> <u>senest 22. december</u> <u>2027</u> <u>God kemisk tilstand</u> <u>senest 22. december</u> <u>2021</u>
<u>1.5.a-0170-010</u>	<u>Kommune(r):</u> <u>Randers</u> <u>Navn:</u> <u>Bjerger Bæk</u>	<u>x1: 570117.38,</u> <u>y1: 6267067.30,</u> <u>x2: 568892.20,</u> <u>y2: 6267092.55</u>	<u>RW1</u>	<u>1,31</u>	<u>God økologisk tilstand</u> <u>senest 22. december</u> <u>2027</u> <u>God kemisk tilstand</u> <u>senest 22. december</u> <u>2021</u>
<u>o6270</u>	<u>Kommune(r):</u> <u>Silkeborg</u> <u>Navn:</u> <u>VI. ved Tvilum</u> <u>Skovgård</u>	<u>x1: 542618.68,</u> <u>y1: 6233832.08,</u> <u>x2: 542327.65,</u> <u>y2: 6233742.75,</u> <u>x3: 542618.68,</u> <u>y3: 6233832.08,</u> <u>x4: 542617.31,</u> <u>y4: 6233932.23,</u> <u>x5: 542738.63,</u> <u>y5: 6233893.49,</u> <u>x6: 542618.68,</u> <u>y6: 6233832.08,</u> <u>x7: 542751.79,</u> <u>y7: 6233893.62,</u> <u>x8: 542738.63,</u> <u>y8: 6233893.49,</u> <u>x9: 542738.63,</u> <u>y9: 6233893.49,</u>	<u>RW1</u>	<u>0,86</u>	<u>God økologisk tilstand</u> <u>senest 22. december</u> <u>2021</u> <u>God kemisk tilstand</u> <u>senest 22. december</u> <u>2021</u>

		x10: 542754.34, y10: 6234065.81, x11: 542738.63, y11: 6233893.49, x12: 542778.64, y12: 6233818.95			
<u>o4911</u>	<u>Kommune(r):</u> <u>Varde</u> <u>Navn:</u> <u>Hallumvad Bæk</u>	x1: 463403.22, y1: 6165871.68, x2: 462414.11, y2: 6167569.66	<u>RW1</u>	<u>2,88</u>	<u>God økologisk tilstand</u> <u>senest 22. december</u> <u>2027</u> <u>God kemisk tilstand</u> <u>senest 22. december</u> <u>2021</u>
<u>o5814</u>	<u>Kommune(r):</u> <u>Skanderborg</u> <u>Navn:</u> <u>Elbæk - N. f.</u> <u>Elbæksminde</u>	x1: 549631.09, y1: 6213688.02, x2: 549970.47, y2: 6213207.63	<u>RW1</u>	<u>0,67</u>	<u>God økologisk tilstand</u> <u>senest 22. december</u> <u>2021</u> <u>God kemisk tilstand</u> <u>senest 22. december</u> <u>2021</u>
<u>o5578</u>	<u>Kommune(r):</u> <u>Horsens,</u> <u>Skanderborg</u> <u>Navn:</u> <u>Gedved Mølleå</u>	x1: 553294.96, y1: 6200276.38, x2: 553288.62, y2: 6202072.02, x3: 552286.73, y3: 6202254.57, x4: 551181.93, y4: 6202416.34, x5: 553184.56, y5: 6202021.72, x6: 552286.73, y6: 6202254.57, x7: 553184.56, y7: 6202021.72, x8: 553135.06, y8: 6202026.79, x9: 553288.62, y9: 6202072.02, x10: 553184.56, y10: 6202021.72, x11: 552286.73, y11: 6202254.57, x12: 551189.14, y12: 6203230.86, x13: 553496.20, y13: 6202518.41, x14: 553288.62, y14: 6202072.02, x15: 553496.20, y15: 6202518.41, x16: 553306.85, y16: 6202502.35, x17: 553636.38, y17: 6202904.44,	<u>RW1</u>	<u>7,38</u>	<u>God økologisk tilstand</u> <u>senest 22. december</u> <u>2021</u> <u>God kemisk tilstand</u> <u>senest 22. december</u> <u>2021</u>

		x18: 553496.20, y18: 6202518.41			
<u>u49</u>	Kommune(r): <u>Faaborg-Midtfyn</u> Navn: <u>Uden navn</u>	x1: 587118.26, y1: 6112258.23, x2: 586120.75, y2: 6112474.97	<u>RW1</u>	<u>1,39</u>	<u>God økologisk tilstand</u> <u>senest 22. december</u> <u>2027</u> <u>God kemisk tilstand</u> <u>senest 22. december</u> <u>2021</u>
<u>t194</u>	Kommune(r): <u>Skanderborg</u> Navn: <u>Bakkely Bæk</u>	x1: 559544.01, y1: 6210405.97, x2: 559274.22, y2: 6210207.74	<u>RW1</u>	<u>0,37</u>	<u>God økologisk tilstand</u> <u>senest 22. december</u> <u>2021</u> <u>God kemisk tilstand</u> <u>senest 22. december</u> <u>2021</u>
<u>o6398</u>	Kommune(r): <u>Syddjurs</u> Navn: <u>Nymølle Bæk</u>	x1: 596355.09, y1: 6238775.23, x2: 595341.45, y2: 6238602.84	<u>RW1</u>	<u>1,23</u>	<u>God økologisk tilstand</u> <u>senest 22. december</u> <u>2021</u> <u>God kemisk tilstand</u> <u>senest 22. december</u> <u>2021</u>
<u>o5668</u>	Kommune(r): <u>Odder</u> Navn: <u>Findalgård Bæk</u>	x1: 570240.83, y1: 6207031.61, x2: 570038.36, y2: 6206473.77	<u>RW1</u>	<u>0,62</u>	<u>God økologisk tilstand</u> <u>senest 22. december</u> <u>2021</u> <u>God kemisk tilstand</u> <u>senest 22. december</u> <u>2021</u>
<u>c00425</u>	Kommune(r): <u>Randers</u> Navn: <u>Hedebæk</u>	x1: 563179.79, y1: 6251065.09, x2: 562319.35, y2: 6252515.58	<u>RW1</u>	<u>2,03</u>	<u>God økologisk tilstand</u> <u>senest 22. december</u> <u>2027</u> <u>God kemisk tilstand</u> <u>senest 22. december</u> <u>2021</u>
<u>o4854</u>	Kommune(r): <u>Vejle</u> Navn: <u>Nybjerg Bæk</u>	x1: 516350.61, y1: 6164963.91, x2: 514970.67, y2: 6165050.56	<u>RW1</u>	<u>1,58</u>	<u>God økologisk tilstand</u> <u>senest 22. december</u> <u>2021</u> <u>God kemisk tilstand</u> <u>senest 22. december</u> <u>2021</u>
<u>ode 1.14 83</u>	Kommune(r): <u>Faaborg-Midtfyn</u> Navn: <u>Vindinge Å</u>	x1: 598303.23, y1: 6131323.84, x2: 597707.91, y2: 6131031.09	<u>RW2</u>	<u>0,79</u>	<u>God økologisk tilstand</u> <u>senest 22. december</u> <u>2027</u> <u>God kemisk tilstand</u> <u>senest 22. december</u> <u>2021</u>
<u>o3895</u>	Kommune(r): <u>Haderslev</u>	x1: 513044.10, y1: 6125589.46,	<u>RW1</u>	<u>0,73</u>	<u>God økologisk tilstand</u> <u>senest 22. december</u> <u>2027</u>

	<u>Navn:</u> <u>Uden navn</u>	<u>x2: 512812.54,</u> <u>y2: 6126243.36</u>			<u>God kemisk tilstand</u> <u>senest 22. december</u> <u>2021</u>
<u>o10543a</u>	<u>Kommune(r):</u> <u>Herning</u> <u>Navn:</u> <u>Rind Å</u>	<u>x1: 497637.59,</u> <u>y1: 6205574.70,</u> <u>x2: 499381.08,</u> <u>y2: 6207809.98</u>	<u>RW3</u>	<u>5,45</u>	<u>God økologisk tilstand</u> <u>senest 22. december</u> <u>2021</u> <u>God kemisk tilstand</u> <u>senest 22. december</u> <u>2021</u>
<u>o8177 b</u>	<u>Kommune(r):</u> <u>Faaborg-Midtfyn</u> <u>Navn:</u> <u>Hågerup Å</u>	<u>x1: 593760.88,</u> <u>y1: 6114422.69,</u> <u>x2: 592998.47,</u> <u>y2: 6114976.54</u>	<u>RW2</u>	<u>1,75</u>	<u>God økologisk tilstand</u> <u>senest 22. december</u> <u>2027</u> <u>God kemisk tilstand</u> <u>senest 22. december</u> <u>2021</u>
<u>c00146</u>	<u>Kommune(r):</u> <u>Haderslev</u> <u>Navn:</u> <u>Skallebæk</u>	<u>x1: 527018.81,</u> <u>y1: 6124842.78,</u> <u>x2: 527394.51,</u> <u>y2: 6124532.57,</u> <u>x3: 526969.38,</u> <u>y3: 6125220.60,</u> <u>x4: 527018.81,</u> <u>y4: 6124842.78,</u> <u>x5: 527018.81,</u> <u>y5: 6124842.78,</u> <u>x6: 526877.73,</u> <u>y6: 6124763.82</u>	<u>RW2</u>	<u>1,21</u>	<u>God økologisk tilstand</u> <u>senest 22. december</u> <u>2027</u> <u>God kemisk tilstand</u> <u>senest 22. december</u> <u>2021</u>
<u>o8970</u>	<u>Kommune(r):</u> <u>Hjørring</u> <u>Navn:</u> <u>Liver Å</u>	<u>x1: 552771.36,</u> <u>y1: 6362588.53,</u> <u>x2: 554825.61,</u> <u>y2: 6371148.57,</u> <u>x3: 552771.36,</u> <u>y3: 6362588.53,</u> <u>x4: 552771.22,</u> <u>y4: 6362584.00,</u> <u>x5: 552771.36,</u> <u>y5: 6362588.53,</u> <u>x6: 550842.01,</u> <u>y6: 6362255.19</u>	<u>RW2</u>	<u>14,23</u>	<u>God økologisk tilstand</u> <u>senest 22. december</u> <u>2027</u> <u>God kemisk tilstand</u> <u>senest 22. december</u> <u>2021</u>
<u>o6815</u>	<u>Kommune(r):</u> <u>Struer</u> <u>Navn:</u> <u>Bæk N f. Kvistrup</u> <u>Mølle(Roen)</u>	<u>x1: 475927.13,</u> <u>y1: 6258265.08,</u> <u>x2: 475210.02,</u> <u>y2: 6257834.05</u>	<u>RW1</u>	<u>0,92</u>	<u>God økologisk tilstand</u> <u>senest 22. december</u> <u>2021</u> <u>God kemisk tilstand</u> <u>senest 22. december</u> <u>2021</u>
<u>t255</u>	<u>Kommune(r):</u> <u>Silkeborg</u> <u>Navn:</u>	<u>x1: 534166.12,</u> <u>y1: 6219864.91,</u> <u>x2: 534144.68,</u> <u>y2: 6219998.64</u>	<u>RW1</u>	<u>0,14</u>	<u>God økologisk tilstand</u> <u>senest 22. december</u> <u>2021</u> <u>God kemisk tilstand</u>

	<u>Kildetilløb til sydsiden af T</u>				<u>senest 22. december 2021</u>
<u>o5095</u>	<u>Kommune(r): Vejle</u> <u>Navn: Tilløb til Vejle Fjord</u>	<u>x1: 541040.11,</u> <u>y1: 6174448.83,</u> <u>x2: 541093.37,</u> <u>y2: 6173998.18</u>	<u>RW1</u>	<u>0,57</u>	<u>God økologisk tilstand senest 22. december 2021</u> <u>God kemisk tilstand senest 22. december 2021</u>
<u>o5772</u>	<u>Kommune(r): Aarhus</u> <u>Navn: Møddebro Bæk</u>	<u>x1: 567217.49,</u> <u>y1: 6211249.77,</u> <u>x2: 568948.08,</u> <u>y2: 6211529.38,</u> <u>x3: 568948.08,</u> <u>y3: 6211529.38,</u> <u>x4: 568862.44,</u> <u>y4: 6211854.54,</u> <u>x5: 569293.80,</u> <u>y5: 6211770.67,</u> <u>x6: 568948.08,</u> <u>y6: 6211529.38</u>	<u>RW1</u>	<u>2,71</u>	<u>God økologisk tilstand senest 22. december 2027</u> <u>God kemisk tilstand senest 22. december 2021</u>
<u>o8342_a</u>	<u>Kommune(r): Esbjerg</u> <u>Navn: Uden navn</u>	<u>x1: 488600.57,</u> <u>y1: 6144206.86,</u> <u>x2: 488927.35,</u> <u>y2: 6145810.67</u>	<u>RW2</u>	<u>2,17</u>	<u>God økologisk tilstand senest 22. december 2027</u> <u>God kemisk tilstand senest 22. december 2021</u>
<u>o6296</u>	<u>Kommune(r): Herning</u> <u>Navn: Gravlundsande Bæk</u>	<u>x1: 486233.10,</u> <u>y1: 6233675.85,</u> <u>x2: 484151.06,</u> <u>y2: 6235165.19</u>	<u>RW1</u>	<u>2,71</u>	<u>God økologisk tilstand senest 22. december 2021</u> <u>God kemisk tilstand senest 22. december 2021</u>
<u>rib_1.10.00528</u>	<u>Kommune(r): Varde</u> <u>Navn: Uden navn</u>	<u>x1: 466381.01,</u> <u>y1: 6163393.78,</u> <u>x2: 466432.00,</u> <u>y2: 6163826.59</u>	<u>RW1</u>	<u>0,6</u>	<u>God økologisk tilstand senest 22. december 2027</u> <u>God kemisk tilstand senest 22. december 2021</u>
<u>o8831_b</u>	<u>Kommune(r): Randers</u> <u>Navn: Kousted Å</u>	<u>x1: 560924.83,</u> <u>y1: 6265924.02,</u> <u>x2: 553547.24,</u> <u>y2: 6264025.02</u>	<u>RW2</u>	<u>11,29</u>	<u>God økologisk tilstand senest 22. december 2027</u> <u>God kemisk tilstand senest 22. december 2021</u>
<u>o6754</u>	<u>Kommune(r): Holstebro, Struer</u> <u>Navn: Fælledkær Bæk</u>	<u>x1: 471544.22,</u> <u>y1: 6253419.22,</u> <u>x2: 468940.26,</u> <u>y2: 6255514.33</u>	<u>RW1</u>	<u>3,93</u>	<u>God økologisk tilstand senest 22. december 2027</u> <u>God kemisk tilstand</u>

					<u>senest 22. december 2021</u>
<u>o5729</u>	<u>Kommune(r):</u> <u>Skanderborg</u> <u>Navn:</u> <u>Søballe Bæk - Øvre løb</u>	<u>x1: 551596.80,</u> <u>y1: 6209576.56,</u> <u>x2: 551162.32,</u> <u>y2: 6208329.03</u>	<u>RW1</u>	<u>1,55</u>	<u>God økologisk tilstand senest 22. december 2021</u> <u>God kemisk tilstand senest 22. december 2021</u>
<u>o6679</u>	<u>Kommune(r):</u> <u>Randers</u> <u>Navn:</u> <u>Askildrup Bæk</u>	<u>x1: 566275.61,</u> <u>y1: 6250091.12,</u> <u>x2: 565599.50,</u> <u>y2: 6250446.14,</u> <u>x3: 566275.61,</u> <u>y3: 6250091.12,</u> <u>x4: 566097.35,</u> <u>y4: 6249875.70,</u> <u>x5: 566854.27,</u> <u>y5: 6249963.98,</u> <u>x6: 566637.47,</u> <u>y6: 6250159.32,</u> <u>x7: 566275.61,</u> <u>y7: 6250091.12,</u> <u>x8: 566854.27,</u> <u>y8: 6249963.98,</u> <u>x9: 566937.38,</u> <u>y9: 6249934.39,</u> <u>x10: 566854.27,</u> <u>y10: 6249963.98</u>	<u>RW1</u>	<u>2,33</u>	<u>God økologisk tilstand senest 22. december 2027</u> <u>God kemisk tilstand senest 22. december 2021</u>
<u>o8564</u>	<u>Kommune(r):</u> <u>Horsens</u> <u>Navn:</u> <u>Hansted Å</u>	<u>x1: 553593.10,</u> <u>y1: 6192796.91,</u> <u>x2: 550931.61,</u> <u>y2: 6193922.92</u>	<u>RW2</u>	<u>3,27</u>	<u>God økologisk tilstand senest 22. december 2021</u> <u>God kemisk tilstand senest 22. december 2021</u>
<u>o8039</u>	<u>Kommune(r):</u> <u>Hjørring</u> <u>Navn:</u> <u>Uden navn</u>	<u>x1: 565542.29,</u> <u>y1: 6377821.46,</u> <u>x2: 565415.14,</u> <u>y2: 6375950.46,</u> <u>x3: 565542.29,</u> <u>y3: 6377821.46,</u> <u>x4: 565098.50,</u> <u>y4: 6376615.76,</u> <u>x5: 566007.37,</u> <u>y5: 6379605.95,</u> <u>x6: 565160.97,</u> <u>y6: 6379528.65,</u> <u>x7: 565542.29,</u> <u>y7: 6377821.46,</u> <u>x8: 566007.37,</u> <u>y8: 6379605.95,</u> <u>x9: 566877.36,</u> <u>y9: 6380639.20,</u>	<u>RW1</u>	<u>8</u>	<u>God økologisk tilstand senest 22. december 2027</u> <u>God kemisk tilstand senest 22. december 2021</u>

		x10: 566007.37, y10: 6379605.95			
<u>o7913</u>	Kommune(r): Frederikshavn Navn: Uden navn	x1: 591171.24, y1: 6359694.31, x2: 589427.45, y2: 6359563.46	RW1	1,82	God økologisk tilstand senest 22. december 2021 God kemisk tilstand senest 22. december 2021
<u>o5363</u>	Kommune(r): Horsens Navn: Torsted Bæk	x1: 551564.93, y1: 6188837.58, x2: 551261.56, y2: 6187685.71, x3: 551554.99, y3: 6187364.34, x4: 551261.56, y4: 6187685.71, x5: 551261.56, y5: 6187685.71, x6: 551097.28, y6: 6187436.34	RW1	2,2	God økologisk tilstand senest 22. december 2021 God kemisk tilstand senest 22. december 2021
<u>o10285</u>	Kommune(r): Viborg Navn: Hølken	x1: 529348.78, y1: 6252204.44, x2: 528491.79, y2: 6252197.73	RW1	0,93	God økologisk tilstand senest 22. december 2021 God kemisk tilstand senest 22. december 2021
<u>o8507 a</u>	Kommune(r): Billund Navn: Billund Bæk	x1: 508532.65, y1: 6176418.07, x2: 505708.96, y2: 6176223.03	RW2	3,25	God økologisk tilstand senest 22. december 2027 God kemisk tilstand senest 22. december 2021
<u>o7253</u>	Kommune(r): Vesthimmerlands Navn: Uden navn	x1: 524394.77, y1: 6282353.30, x2: 523461.87, y2: 6284688.26	RW1	3,35	God økologisk tilstand senest 22. december 2027 God kemisk tilstand senest 22. december 2021
<u>b00074</u>	Kommune(r): Vejen Navn: Kongeåen	x1: 502656.05, y1: 6143693.29, x2: 500858.07, y2: 6143802.44, x3: 500870.49, y3: 6143567.06, x4: 500858.07, y4: 6143802.44, x5: 500858.07, y5: 6143802.44, x6: 500193.43, y6: 6143851.96	RW3	3,54	God økologisk tilstand senest 22. december 2021 God kemisk tilstand senest 22. december 2021

<u>o4840</u>	<u>Kommune(r):</u> <u>Varde</u> <u>Navn:</u> <u>Borrekær-</u> <u>Hesselmed-Kjelst</u> <u>Bæ</u>	<u>x1: 456568.55,</u> <u>y1: 6164277.40,</u> <u>x2: 454794.97,</u> <u>y2: 6164168.50</u>	<u>RW1</u>	<u>2,96</u>	<u>God økologisk tilstand</u> <u>senest 22. december</u> <u>2027</u> <u>God kemisk tilstand</u> <u>senest 22. december</u> <u>2021</u>
<u>o4514</u>	<u>Kommune(r):</u> <u>Middelfart</u> <u>Navn:</u> <u>Pavebækken</u>	<u>x1: 560014.12,</u> <u>y1: 6147398.47,</u> <u>x2: 559241.85,</u> <u>y2: 6149063.19,</u> <u>x3: 560051.78,</u> <u>y3: 6147480.10,</u> <u>x4: 560014.12,</u> <u>y4: 6147398.47,</u> <u>x5: 560168.97,</u> <u>y5: 6147325.45,</u> <u>x6: 560014.12,</u> <u>y6: 6147398.47</u>	<u>RW1</u>	<u>2,33</u>	<u>God økologisk tilstand</u> <u>senest 22. december</u> <u>2027</u> <u>God kemisk tilstand</u> <u>senest 22. december</u> <u>2021</u>
<u>o5637</u>	<u>Kommune(r):</u> <u>Odder</u> <u>Navn:</u> <u>Balle Bæk</u>	<u>x1: 570676.93,</u> <u>y1: 6205095.14,</u> <u>x2: 569514.99,</u> <u>y2: 6205731.11,</u> <u>x3: 570676.93,</u> <u>y3: 6205095.14,</u> <u>x4: 570546.71,</u> <u>y4: 6205487.00,</u> <u>x5: 570788.53,</u> <u>y5: 6204992.24,</u> <u>x6: 570676.93,</u> <u>y6: 6205095.14</u>	<u>RW1</u>	<u>2,12</u>	<u>God økologisk tilstand</u> <u>senest 22. december</u> <u>2027</u> <u>God kemisk tilstand</u> <u>senest 22. december</u> <u>2021</u>
<u>o10282</u>	<u>Kommune(r):</u> <u>Favrskov, Randers</u> <u>Navn:</u> <u>Vissing Bæk - Øvre</u> <u>løb</u>	<u>x1: 561672.07,</u> <u>y1: 6250139.32,</u> <u>x2: 561740.56,</u> <u>y2: 6249512.29,</u> <u>x3: 561532.85,</u> <u>y3: 6249340.62,</u> <u>x4: 561477.98,</u> <u>y4: 6249730.93,</u> <u>x5: 561622.54,</u> <u>y5: 6250005.49,</u> <u>x6: 561604.74,</u> <u>y6: 6250080.09,</u> <u>x7: 561622.54,</u> <u>y7: 6250005.49,</u> <u>x8: 561518.39,</u> <u>y8: 6249959.56,</u> <u>x9: 561740.56,</u> <u>y9: 6249512.29,</u> <u>x10: 561532.85,</u> <u>y10: 6249340.62,</u> <u>x11: 561740.56,</u> <u>y11: 6249512.29,</u> <u>x12: 561622.54,</u>	<u>RW1</u>	<u>2,68</u>	<u>God økologisk tilstand</u> <u>senest 22. december</u> <u>2021</u> <u>God kemisk tilstand</u> <u>senest 22. december</u> <u>2021</u>

		<u>y12: 6250005.49,</u> <u>x13: 561532.85,</u> <u>y13: 6249340.62,</u> <u>x14: 561209.37,</u> <u>y14: 6249173.21</u>			
<u>c00231</u>	<u>Kommune(r):</u> <u>Kolding</u> <u>Navn:</u> <u>Drabæks Mølle Å</u>	<u>x1: 520585.81,</u> <u>y1: 6149765.09,</u> <u>x2: 518866.29,</u> <u>y2: 6148831.77</u>	<u>RW1</u>	<u>2,23</u>	<u>God økologisk tilstand</u> <u>senest 22. december</u> <u>2027</u> <u>God kemisk tilstand</u> <u>senest 22. december</u> <u>2021</u>
<u>o7892 x</u>	<u>Kommune(r):</u> <u>Frederikshavn</u> <u>Navn:</u> <u>Bybækken</u>	<u>x1: 575317.34,</u> <u>y1: 6356752.93,</u> <u>x2: 573695.57,</u> <u>y2: 6355622.16</u>	<u>RW1</u>	<u>2,2</u>	<u>God økologisk tilstand</u> <u>senest 22. december</u> <u>2021</u> <u>God kemisk tilstand</u> <u>senest 22. december</u> <u>2021</u>
<u>o4151</u>	<u>Kommune(r):</u> <u>Haderslev, Vejen</u> <u>Navn:</u> <u>Uden navn</u>	<u>x1: 515923.03,</u> <u>y1: 6132445.40,</u> <u>x2: 515119.45,</u> <u>y2: 6135449.57</u>	<u>RW1</u>	<u>3,94</u>	<u>God økologisk tilstand</u> <u>senest 22. december</u> <u>2027</u> <u>God kemisk tilstand</u> <u>senest 22. december</u> <u>2021</u>
<u>o8572</u>	<u>Kommune(r):</u> <u>Varde, Ringkøbing-</u> <u>Skjern</u> <u>Navn:</u> <u>Gundesbøl Å</u>	<u>x1: 481650.86,</u> <u>y1: 6186844.22,</u> <u>x2: 475360.56,</u> <u>y2: 6197169.49</u>	<u>RW2</u>	<u>15,87</u>	<u>God økologisk tilstand</u> <u>senest 22. december</u> <u>2027</u> <u>God kemisk tilstand</u> <u>senest 22. december</u> <u>2027</u>
<u>o6948 a</u>	<u>Kommune(r):</u> <u>Lemvig</u> <u>Navn:</u> <u>Glarbjerg Bæk</u>	<u>x1: 453791.22,</u> <u>y1: 6260152.37,</u> <u>x2: 454077.12,</u> <u>y2: 6258534.99,</u> <u>x3: 453729.25,</u> <u>y3: 6261490.64,</u> <u>x4: 453791.22,</u> <u>y4: 6260152.37,</u> <u>x5: 453791.22,</u> <u>y5: 6260152.37,</u> <u>x6: 452889.66,</u> <u>y6: 6261212.56</u>	<u>RW1</u>	<u>4,73</u>	<u>God økologisk tilstand</u> <u>senest 22. december</u> <u>2027</u> <u>God kemisk tilstand</u> <u>senest 22. december</u> <u>2021</u>
<u>o7757</u>	<u>Kommune(r):</u> <u>Jammerbugt</u> <u>Navn:</u> <u>Svenstrup Å</u>	<u>x1: 524860.70,</u> <u>y1: 6332649.12,</u> <u>x2: 522597.11,</u> <u>y2: 6333373.56,</u> <u>x3: 525095.55,</u> <u>y3: 6331861.22,</u> <u>x4: 524860.70,</u> <u>y4: 6332649.12,</u> <u>x5: 525519.46,</u>	<u>RW1</u>	<u>4,14</u>	<u>God økologisk tilstand</u> <u>senest 22. december</u> <u>2027</u> <u>God kemisk tilstand</u> <u>senest 22. december</u> <u>2021</u>

		<u>y5: 6332731.31,</u> <u>x6: 524860.70,</u> <u>y6: 6332649.12</u>			
<u>o7023</u>	<u>Kommune(r):</u> <u>Norrdjurs</u> <u>Navn:</u> <u>Langvad Bæk - NV:</u> <u>f. Tørslev</u>	<u>x1: 581847.42,</u> <u>y1: 6265848.67,</u> <u>x2: 581059.23,</u> <u>y2: 6267479.54</u>	<u>RW1</u>	<u>2,03</u>	<u>God økologisk tilstand</u> <u>senest 22. december</u> <u>2027</u> <u>God kemisk tilstand</u> <u>senest 22. december</u> <u>2021</u>
<u>o8877 i</u>	<u>Kommune(r):</u> <u>Rebild</u> <u>Navn:</u> <u>Simested Å</u>	<u>x1: 542833.21,</u> <u>y1: 6280841.60,</u> <u>x2: 542370.14,</u> <u>y2: 6280408.25</u>	<u>RW2</u>	<u>0,94</u>	<u>God økologisk tilstand</u> <u>senest 22. december</u> <u>2027</u> <u>God kemisk tilstand</u> <u>senest 22. december</u> <u>2021</u>
<u>o9828 x</u>	<u>Kommune(r):</u> <u>Esbjerg</u> <u>Navn:</u> <u>Uden navn</u>	<u>x1: 486672.47,</u> <u>y1: 6137781.43,</u> <u>x2: 480547.14,</u> <u>y2: 6137354.98</u>	<u>RW5</u>	<u>7,19</u>	<u>God økologisk tilstand</u> <u>senest 22. december</u> <u>2027</u> <u>God kemisk tilstand</u> <u>senest 22. december</u> <u>2021</u>
<u>o6089</u>	<u>Kommune(r):</u> <u>Herning, Ikast-</u> <u>Brande</u> <u>Navn:</u> <u>Hammerum Bæk</u>	<u>x1: 507395.93,</u> <u>y1: 6220528.15,</u> <u>x2: 500392.69,</u> <u>y2: 6222653.65</u>	<u>RW1</u>	<u>10,16</u>	<u>God økologisk tilstand</u> <u>senest 22. december</u> <u>2027</u> <u>God kemisk tilstand</u> <u>senest 22. december</u> <u>2027</u>
<u>o5387 y</u>	<u>Kommune(r):</u> <u>Vejle, Hedensted</u> <u>Navn:</u> <u>Alsted Bæk</u>	<u>x1: 528781.79,</u> <u>y1: 6190608.18,</u> <u>x2: 526682.01,</u> <u>y2: 6189174.39</u>	<u>RW1</u>	<u>2,84</u>	<u>God økologisk tilstand</u> <u>senest 22. december</u> <u>2021</u> <u>God kemisk tilstand</u> <u>senest 22. december</u> <u>2021</u>
<u>o3660</u>	<u>Kommune(r):</u> <u>Haderslev</u> <u>Navn:</u> <u>Uden navn</u>	<u>x1: 528991.91,</u> <u>y1: 6115235.93,</u> <u>x2: 528029.49,</u> <u>y2: 6116011.02</u>	<u>RW1</u>	<u>1,53</u>	<u>God økologisk tilstand</u> <u>senest 22. december</u> <u>2021</u> <u>God kemisk tilstand</u> <u>senest 22. december</u> <u>2021</u>
<u>t276</u>	<u>Kommune(r):</u> <u>Silkeborg</u> <u>Navn:</u> <u>Katrinelund Bæk</u>	<u>x1: 541524.60,</u> <u>y1: 6220580.00,</u> <u>x2: 541494.49,</u> <u>y2: 6220716.69</u>	<u>RW1</u>	<u>0,14</u>	<u>God økologisk tilstand</u> <u>senest 22. december</u> <u>2027</u> <u>God kemisk tilstand</u> <u>senest 22. december</u> <u>2021</u>
<u>o8787a</u>	<u>Kommune(r):</u> <u>Viborg</u>	<u>x1: 536138.54,</u> <u>y1: 6251089.35,</u>	<u>RW2</u>	<u>10,09</u>	<u>God økologisk tilstand</u> <u>senest 22. december</u>

	Navn: <u>Rind Bæk</u>	x2: <u>528424.73,</u> y2: <u>6252464.95</u>			<u>2027</u> <u>God kemisk tilstand</u> <u>senest 22. december</u> <u>2021</u>
<u>o6581</u>	Kommune(r): <u>Herning, Viborg</u> Navn: <u>Vandløb Over Torp</u>	x1: <u>507561.04,</u> y1: <u>6245640.83,</u> x2: <u>506262.91,</u> y2: <u>6245580.86</u>	<u>RW1</u>	<u>1,46</u>	<u>God økologisk tilstand</u> <u>senest 22. december</u> <u>2027</u> <u>God kemisk tilstand</u> <u>senest 22. december</u> <u>2021</u>
<u>o8382</u>	Kommune(r): <u>Fredericia</u> Navn: <u>Erritsø Bæk</u>	x1: <u>545965.84,</u> y1: <u>6156432.53,</u> x2: <u>544140.49,</u> y2: <u>6156687.79</u>	<u>RW2</u>	<u>2,08</u>	<u>God økologisk tilstand</u> <u>senest 22. december</u> <u>2027</u> <u>God kemisk tilstand</u> <u>senest 22. december</u> <u>2021</u>
<u>b00033</u>	Kommune(r): <u>Vesthimmerlands,</u> <u>Rebild</u> Navn: <u>Lerkenfeld Å</u>	x1: <u>532413.47,</u> y1: <u>6288559.87,</u> x2: <u>530603.80,</u> y2: <u>6288545.21</u>	<u>RW2</u>	<u>2,1</u>	<u>God økologisk tilstand</u> <u>senest 22. december</u> <u>2027</u> <u>God kemisk tilstand</u> <u>senest 22. december</u> <u>2021</u>
<u>c00272</u>	Kommune(r): <u>Syddjurs, Norddjurs</u> Navn: <u>Kastrup Bæk</u>	x1: <u>584571.57,</u> y1: <u>6251628.64,</u> x2: <u>583231.36,</u> y2: <u>6250879.58,</u> x3: <u>584571.57,</u> y3: <u>6251628.64,</u> x4: <u>584498.17,</u> y4: <u>6252613.57,</u> x5: <u>584927.23,</u> y5: <u>6250083.92,</u> x6: <u>583735.11,</u> y6: <u>6249902.02,</u> x7: <u>584927.23,</u> y7: <u>6250083.92,</u> x8: <u>584806.23,</u> y8: <u>6249665.88,</u> x9: <u>584927.23,</u> y9: <u>6250083.92,</u> x10: <u>584571.57,</u> y10: <u>6251628.64</u>	<u>RW1</u>	<u>6,8</u>	<u>God økologisk tilstand</u> <u>senest 22. december</u> <u>2021</u> <u>God kemisk tilstand</u> <u>senest 22. december</u> <u>2021</u>
<u>o5569</u>	Kommune(r): <u>Odder</u> Navn: <u>Bæk i Vejskov</u>	x1: <u>571509.43,</u> y1: <u>6202757.73,</u> x2: <u>571207.26,</u> y2: <u>6202682.81,</u> x3: <u>571509.43,</u> y3: <u>6202757.73,</u> x4: <u>571359.75,</u> y4: <u>6202585.61,</u>	<u>RW1</u>	<u>0,81</u>	<u>God økologisk tilstand</u> <u>senest 22. december</u> <u>2021</u> <u>God kemisk tilstand</u> <u>senest 22. december</u> <u>2021</u>

		x5: 571700.96, y5: 6202756.71, x6: 571509.43, y6: 6202757.73			
<u>o5296</u>	<u>Kommune(r):</u> <u>Hedensted</u> <u>Navn:</u> <u>Øster Snede Bæk</u>	x1: 541465.17, y1: 6183523.51, x2: 540573.86, y2: 6183584.67	<u>RW1</u>	<u>0,96</u>	<u>God økologisk tilstand</u> <u>senest 22. december</u> <u>2027</u> <u>God kemisk tilstand</u> <u>senest 22. december</u> <u>2027</u>
<u>o8658</u>	<u>Kommune(r):</u> <u>Herning</u> <u>Navn:</u> <u>Rind Å</u>	x1: 497423.95, y1: 6215796.89, x2: 494306.82, y2: 6217825.20	<u>RW2</u>	<u>4,94</u>	<u>God økologisk tilstand</u> <u>senest 22. december</u> <u>2021</u> <u>God kemisk tilstand</u> <u>senest 22. december</u> <u>2021</u>
<u>o8853 a</u>	<u>Kommune(r):</u> <u>Mariagerfjord</u> <u>Navn:</u> <u>Klejtrup Bæk</u>	x1: 549875.54, y1: 6272083.37, x2: 549113.04, y2: 6271257.07	<u>RW2</u>	<u>1,74</u>	<u>God økologisk tilstand</u> <u>senest 22. december</u> <u>2027</u> <u>God kemisk tilstand</u> <u>senest 22. december</u> <u>2021</u>
<u>o8588</u>	<u>Kommune(r):</u> <u>Herning,</u> <u>Ringkøbing-Skjern</u> <u>Navn:</u> <u>Kærbæk</u>	x1: 485219.09, y1: 6197610.67, x2: 480316.98, y2: 6200520.45	<u>RW2</u>	<u>6,07</u>	<u>God økologisk tilstand</u> <u>senest 22. december</u> <u>2027</u> <u>God kemisk tilstand</u> <u>senest 22. december</u> <u>2027</u>
<u>o7467</u>	<u>Kommune(r):</u> <u>Rebild</u> <u>Navn:</u> <u>Gravlev Bæk</u>	x1: 550242.55, y1: 6300483.81, x2: 549842.03, y2: 6300529.64	<u>RW1</u>	<u>0,56</u>	<u>God økologisk tilstand</u> <u>senest 22. december</u> <u>2021</u> <u>God kemisk tilstand</u> <u>senest 22. december</u> <u>2021</u>
<u>o3938</u>	<u>Kommune(r):</u> <u>Haderslev</u> <u>Navn:</u> <u>Kvl. 2-1 Bjerning</u>	x1: 533255.77, y1: 6127553.51, x2: 531899.63, y2: 6128267.54	<u>RW1</u>	<u>1,77</u>	<u>God økologisk tilstand</u> <u>senest 22. december</u> <u>2027</u> <u>God kemisk tilstand</u> <u>senest 22. december</u> <u>2021</u>
<u>c00217</u>	<u>Kommune(r):</u> <u>Silkeborg</u> <u>Navn:</u> <u>Kærsgård Bæk og</u> <u>Langsøhus Bæk</u>	x1: 532159.35, y1: 6225382.86, x2: 531997.93, y2: 6225287.84, x3: 531997.93, y3: 6225287.84, x4: 531997.91, y4: 6225287.84,	<u>RW1</u>	<u>0,73</u>	<u>God økologisk tilstand</u> <u>senest 22. december</u> <u>2027</u> <u>God kemisk tilstand</u> <u>senest 22. december</u> <u>2021</u>

		<u>x5: 532010.77,</u> <u>y5: 6225242.69,</u> <u>x6: 531997.93,</u> <u>y6: 6225287.84,</u> <u>x7: 532010.77,</u> <u>y7: 6225242.69,</u> <u>x8: 531956.15,</u> <u>y8: 6225245.35,</u> <u>x9: 532014.88,</u> <u>y9: 6225115.29,</u> <u>x10: 531984.62,</u> <u>y10: 6225135.32,</u> <u>x11: 532014.88,</u> <u>y11: 6225115.29,</u> <u>x12: 532013.97,</u> <u>y12: 6225076.58,</u> <u>x13: 532077.23,</u> <u>y13: 6225102.16,</u> <u>x14: 532014.88,</u> <u>y14: 6225115.29,</u> <u>x15: 532077.23,</u> <u>y15: 6225102.16,</u> <u>x16: 532010.77,</u> <u>y16: 6225242.69,</u> <u>x17: 532105.10,</u> <u>y17: 6225022.17,</u> <u>x18: 532077.23,</u> <u>y18: 6225102.16,</u> <u>x19: 531997.93,</u> <u>y19: 6225287.84,</u> <u>x20: 531995.95,</u> <u>y20: 6225304.28</u>			
<u>o4001 a</u>	<u>Kommune(r):</u> <u>Haderslev</u> <u>Navn:</u> <u>Uden navn</u>	<u>x1: 502388.02,</u> <u>y1: 6130127.50,</u> <u>x2: 502224.68,</u> <u>y2: 6129551.70,</u> <u>x3: 502224.68,</u> <u>y3: 6129551.70,</u> <u>x4: 502076.92,</u> <u>y4: 6129285.96,</u> <u>x5: 502623.30,</u> <u>y5: 6129756.11,</u> <u>x6: 502224.68,</u> <u>y6: 6129551.70</u>	<u>RW1</u>	<u>1,45</u>	<u>God økologisk tilstand</u> <u>senest 22. december</u> <u>2027</u> <u>God kemisk tilstand</u> <u>senest 22. december</u> <u>2021</u>
<u>o8989 x</u>	<u>Kommune(r):</u> <u>Esbjerg</u> <u>Navn:</u> <u>Hjortvad Å</u>	<u>x1: 488154.91,</u> <u>y1: 6133192.77,</u> <u>x2: 485976.31,</u> <u>y2: 6131954.98,</u> <u>x3: 488154.91,</u> <u>y3: 6133192.77,</u> <u>x4: 487975.70,</u> <u>y4: 6133603.81,</u> <u>x5: 488311.93,</u> <u>y5: 6133199.50,</u>	<u>RW2</u>	<u>3,32</u>	<u>God økologisk tilstand</u> <u>senest 22. december</u> <u>2021</u> <u>God kemisk tilstand</u> <u>senest 22. december</u> <u>2021</u>

		x6: 488154.91, y6: 6133192.77			
<u>o9365</u>	Kommune(r): Skanderborg Navn: Vl. syd for Sødal - S. f. Sø	x1: 553287.02, y1: 6210650.86, x2: 553244.49, y2: 6210231.54, x3: 553287.02, y3: 6210650.86, x4: 553115.20, y4: 6210821.27, x5: 553567.08, y5: 6210537.86, x6: 553287.02, y6: 6210650.86	RW4	0,99	God økologisk tilstand senest 22. december 2027 God kemisk tilstand senest 22. december 2021
<u>o555_x</u>	Kommune(r): Vejele Navn: TILLØB TIL BRANDE Å	x1: 515376.32, y1: 6194517.73, x2: 513246.99, y2: 6194542.98, x3: 513962.15, y3: 6194254.97, x4: 513246.99, y4: 6194542.98, x5: 513246.99, y5: 6194542.98, x6: 512426.50, y6: 6195182.62	RW1	4,59	God økologisk tilstand senest 22. december 2021 God kemisk tilstand senest 22. december 2021
<u>c00300</u>	Kommune(r): Norddjurs, Randers Navn: Oksenbæk	x1: 579969.97, y1: 6253984.22, x2: 575379.88, y2: 6254658.61, x3: 580022.00, y3: 6253733.55, x4: 579969.97, y4: 6253984.22, x5: 580338.14, y5: 6253886.47, x6: 579969.97, y6: 6253984.22	RW5	5,99	God økologisk tilstand senest 22. december 2027 God kemisk tilstand senest 22. december 2021
<u>o4434</u>	Kommune(r): Kolding Navn: Midtskov Frydenborgbæk	x1: 542902.82, y1: 6145094.59, x2: 542460.50, y2: 6145660.31	RW1	0,76	God økologisk tilstand senest 22. december 2027 God kemisk tilstand senest 22. december 2021
<u>o6480</u>	Kommune(r): Syddjurs Navn: Vl. i østl. Sophie- Amaliegår	x1: 579995.02, y1: 6241520.59, x2: 579771.37, y2: 6241138.20, x3: 579478.98, y3: 6240849.60, x4: 579320.86, y4: 6240893.97, x5: 579624.42,	RW1	2,07	God økologisk tilstand senest 22. december 2027 God kemisk tilstand senest 22. december 2021

		<u>y5: 6240940.80,</u> <u>x6: 579478.98,</u> <u>y6: 6240849.60,</u> <u>x7: 579624.42,</u> <u>y7: 6240940.80,</u> <u>x8: 579674.06,</u> <u>y8: 6240776.33,</u> <u>x9: 579771.37,</u> <u>y9: 6241138.20,</u> <u>x10: 579624.42,</u> <u>y10: 6240940.80,</u> <u>x11: 579782.49,</u> <u>y11: 6240948.11,</u> <u>x12: 579771.37,</u> <u>y12: 6241138.20,</u> <u>x13: 579478.98,</u> <u>y13: 6240849.60,</u> <u>x14: 579289.24,</u> <u>y14: 6240668.56</u>			
<u>o8601</u>	<u>Kommune(r):</u> <u>Horsens, Ikast-</u> <u>Brande</u> <u>Navn:</u> <u>Mattrup Å -</u> <u>Stigshplm Sø - L</u>	<u>x1: 531589.41,</u> <u>y1: 6202158.65,</u> <u>x2: 530816.36,</u> <u>y2: 6203446.36</u>	<u>RW2</u>	<u>1,86</u>	<u>God økologisk tilstand</u> <u>senest 22. december</u> <u>2027</u> <u>God kemisk tilstand</u> <u>senest 22. december</u> <u>2021</u>
<u>t201</u>	<u>Kommune(r):</u> <u>Aarhus</u> <u>Navn:</u> <u>Kobjerg Bæk</u>	<u>x1: 578572.26,</u> <u>y1: 6213258.80,</u> <u>x2: 578149.43,</u> <u>y2: 6213160.25</u>	<u>RW1</u>	<u>0,46</u>	<u>God økologisk tilstand</u> <u>senest 22. december</u> <u>2021</u> <u>God kemisk tilstand</u> <u>senest 22. december</u> <u>2021</u>
<u>rib 1.10.01186</u>	<u>Kommune(r):</u> <u>Vejen</u> <u>Navn:</u> <u>Uden navn</u>	<u>x1: 487852.01,</u> <u>y1: 6158129.02,</u> <u>x2: 487306.60,</u> <u>y2: 6158186.25</u>	<u>RW2</u>	<u>0,66</u>	<u>God økologisk tilstand</u> <u>senest 22. december</u> <u>2027</u> <u>God kemisk tilstand</u> <u>senest 22. december</u> <u>2021</u>
<u>o8742</u>	<u>Kommune(r):</u> <u>Herning, Holstebro</u> <u>Navn:</u> <u>Lilleå</u>	<u>x1: 466976.16,</u> <u>y1: 6237726.56,</u> <u>x2: 472500.68,</u> <u>y2: 6231903.82</u>	<u>RW2</u>	<u>13,91</u>	<u>God økologisk tilstand</u> <u>senest 22. december</u> <u>2027</u> <u>God kemisk tilstand</u> <u>senest 22. december</u> <u>2021</u>
<u>c00583</u>	<u>Kommune(r):</u> <u>Syddjurs, Norddjurs</u> <u>Navn:</u> <u>Holte Bæk-tilløb</u>	<u>x1: 589197.55,</u> <u>y1: 6253561.13,</u> <u>x2: 587974.26,</u> <u>y2: 6252719.29</u>	<u>RW1</u>	<u>1,7</u>	<u>God økologisk tilstand</u> <u>senest 22. december</u> <u>2027</u> <u>God kemisk tilstand</u> <u>senest 22. december</u> <u>2021</u>

<u>o8814a</u>	<u>Kommune(r):</u> <u>Lemvig</u> <u>Navn:</u> <u>Dride Å</u>	<u>x1: 461984.34,</u> <u>y1: 6255924.43,</u> <u>x2: 458890.92,</u> <u>y2: 6252291.27,</u> <u>x3: 459821.86,</u> <u>y3: 6252317.61,</u> <u>x4: 458890.92,</u> <u>y4: 6252291.27,</u> <u>x5: 458890.92,</u> <u>y5: 6252291.27,</u> <u>x6: 457614.99,</u> <u>y6: 6252148.04</u>	<u>RW2</u>	<u>8,9</u>	<u>God økologisk tilstand</u> <u>senest 22. december</u> <u>2027</u> <u>God kemisk tilstand</u> <u>senest 22. december</u> <u>2021</u>
<u>o8177 a</u>	<u>Kommune(r):</u> <u>Faaborg-Midtfyn,</u> <u>Svendborg</u> <u>Navn:</u> <u>Hågerup Å</u>	<u>x1: 595968.50,</u> <u>y1: 6113284.65,</u> <u>x2: 593760.88,</u> <u>y2: 6114422.69</u>	<u>RW2</u>	<u>3,23</u>	<u>God økologisk tilstand</u> <u>senest 22. december</u> <u>2027</u> <u>God kemisk tilstand</u> <u>senest 22. december</u> <u>2021</u>
<u>o784</u>	<u>Kommune(r):</u> <u>Silkeborg</u> <u>Navn:</u> <u>Jenskær Bæk</u>	<u>x1: 531747.48,</u> <u>y1: 6220087.15,</u> <u>x2: 531404.61,</u> <u>y2: 6219576.19,</u> <u>x3: 531298.09,</u> <u>y3: 6220232.73,</u> <u>x4: 531323.54,</u> <u>y4: 6220183.89,</u> <u>x5: 531323.54,</u> <u>y5: 6220183.89,</u> <u>x6: 531294.15,</u> <u>y6: 6220201.19,</u> <u>x7: 531747.48,</u> <u>y7: 6220087.15,</u> <u>x8: 531323.54,</u> <u>y8: 6220183.89,</u> <u>x9: 532229.65,</u> <u>y9: 6220006.01,</u> <u>x10: 531747.48,</u> <u>y10: 6220087.15</u>	<u>RW1</u>	<u>2,01</u>	<u>God økologisk tilstand</u> <u>senest 22. december</u> <u>2021</u> <u>God kemisk tilstand</u> <u>senest 22. december</u> <u>2021</u>
<u>c00097</u>	<u>Kommune(r):</u> <u>Favrskov</u> <u>Navn:</u> <u>Alstrupmølle Bæk</u> <u>m. tilløb syd f</u>	<u>x1: 568602.65,</u> <u>y1: 6245481.40,</u> <u>x2: 567978.82,</u> <u>y2: 6245732.19,</u> <u>x3: 567898.08,</u> <u>y3: 6245826.42,</u> <u>x4: 567823.66,</u> <u>y4: 6246259.21,</u> <u>x5: 567978.82,</u> <u>y5: 6245732.19,</u> <u>x6: 567868.66,</u> <u>y6: 6245650.14,</u> <u>x7: 567978.82,</u> <u>y7: 6245732.19,</u> <u>x8: 567898.08,</u>	<u>RW2</u>	<u>2,02</u>	<u>God økologisk tilstand</u> <u>senest 22. december</u> <u>2027</u> <u>God kemisk tilstand</u> <u>senest 22. december</u> <u>2021</u>

		<u>y8: 6245826.42,</u> <u>x9: 567898.08,</u> <u>y9: 6245826.42,</u> <u>x10: 567447.09,</u> <u>y10: 6246191.13</u>			
<u>o6121</u>	<u>Kommune(r):</u> <u>Skanderborg</u> <u>Navn:</u> <u>Elleskovhuse Bæk</u>	<u>x1: 553053.36,</u> <u>y1: 6223149.92,</u> <u>x2: 553172.41,</u> <u>y2: 6224288.22,</u> <u>x3: 552832.99,</u> <u>y3: 6224351.13,</u> <u>x4: 552170.15,</u> <u>y4: 6224337.54,</u> <u>x5: 553163.31,</u> <u>y5: 6224321.62,</u> <u>x6: 552832.99,</u> <u>y6: 6224351.13,</u> <u>x7: 553172.41,</u> <u>y7: 6224288.22,</u> <u>x8: 552998.69,</u> <u>y8: 6224003.83,</u> <u>x9: 553172.41,</u> <u>y9: 6224288.22,</u> <u>x10: 553163.31,</u> <u>y10: 6224321.62,</u> <u>x11: 552832.99,</u> <u>y11: 6224351.13,</u> <u>x12: 552821.44,</u> <u>y12: 6224071.50,</u> <u>x13: 553561.88,</u> <u>y13: 6224431.62,</u> <u>x14: 553163.31,</u> <u>y14: 6224321.62,</u> <u>x15: 553561.88,</u> <u>y15: 6224431.62,</u> <u>x16: 553483.26,</u> <u>y16: 6224158.76,</u> <u>x17: 553813.68,</u> <u>y17: 6224662.04,</u> <u>x18: 553561.88,</u> <u>y18: 6224431.62</u>	<u>RW1</u>	<u>4,38</u>	<u>God økologisk tilstand</u> <u>senest 22. december</u> <u>2021</u> <u>God kemisk tilstand</u> <u>senest 22. december</u> <u>2021</u>
<u>o8327</u>	<u>Kommune(r):</u> <u>Vejen</u> <u>Navn:</u> <u>Kanne Bæk</u>	<u>x1: 500208.72,</u> <u>y1: 6145791.78,</u> <u>x2: 499770.30,</u> <u>y2: 6143843.48</u>	<u>RW2</u>	<u>2,29</u>	<u>God økologisk tilstand</u> <u>senest 22. december</u> <u>2021</u> <u>God kemisk tilstand</u> <u>senest 22. december</u> <u>2021</u>
<u>o7863 a</u>	<u>Kommune(r):</u> <u>Frederikshavn</u> <u>Navn:</u> <u>Uden navn</u>	<u>x1: 592261.54,</u> <u>y1: 6348718.83,</u> <u>x2: 591383.82,</u> <u>y2: 6348173.19,</u> <u>x3: 590847.16,</u> <u>y3: 6348940.14,</u>	<u>RW1</u>	<u>6,77</u>	<u>God økologisk tilstand</u> <u>senest 22. december</u> <u>2027</u> <u>God kemisk tilstand</u>

		<u>x4: 590833.59,</u> <u>y4: 6349244.63,</u> <u>x5: 590923.34,</u> <u>y5: 6348948.64,</u> <u>x6: 590847.16,</u> <u>y6: 6348940.14,</u> <u>x7: 590907.96,</u> <u>y7: 6349232.64,</u> <u>x8: 590923.34,</u> <u>y8: 6348948.64,</u> <u>x9: 591095.18,</u> <u>y9: 6348603.39,</u> <u>x10: 590921.76,</u> <u>y10: 6348706.37,</u> <u>x11: 591095.18,</u> <u>y11: 6348603.39,</u> <u>x12: 591070.24,</u> <u>y12: 6348713.60,</u> <u>x13: 591757.67,</u> <u>y13: 6349152.47,</u> <u>x14: 591665.63,</u> <u>y14: 6349170.67,</u> <u>x15: 591757.67,</u> <u>y15: 6349152.47,</u> <u>x16: 590923.34,</u> <u>y16: 6348948.64,</u> <u>x17: 592261.54,</u> <u>y17: 6348718.83,</u> <u>x18: 591095.18,</u> <u>y18: 6348603.39,</u> <u>x19: 592283.48,</u> <u>y19: 6349074.11,</u> <u>x20: 591757.67,</u> <u>y20: 6349152.47,</u> <u>x21: 592283.48,</u> <u>y21: 6349074.11,</u> <u>x22: 592261.54,</u> <u>y22: 6348718.83,</u> <u>x23: 590847.16,</u> <u>y23: 6348940.14,</u> <u>x24: 590800.21,</u> <u>y24: 6348935.14,</u> <u>x25: 592386.07,</u> <u>y25: 6349838.33,</u> <u>x26: 592283.48,</u> <u>y26: 6349074.11</u>			<u>senest 22. december</u> <u>2021</u>
<u>o8677</u>	<u>Kommune(r):</u> <u>Silkeborg</u> <u>Navn:</u> <u>Funder Å</u>	<u>x1: 531839.87,</u> <u>y1: 6223295.70,</u> <u>x2: 530187.87,</u> <u>y2: 6221864.63,</u> <u>x3: 529233.53,</u> <u>y3: 6221522.46,</u> <u>x4: 528945.70,</u> <u>y4: 6221831.55,</u>	<u>RW2</u>	<u>7,66</u>	<u>God økologisk tilstand</u> <u>senest 22. december</u> <u>2021</u> <u>God kemisk tilstand</u> <u>senest 22. december</u> <u>2021</u>

		<u>x5: 529395.27,</u> <u>y5: 6221594.82,</u> <u>x6: 529233.53,</u> <u>y6: 6221522.46,</u> <u>x7: 529308.17,</u> <u>y7: 6221862.26,</u> <u>x8: 529395.27,</u> <u>y8: 6221594.82,</u> <u>x9: 530187.87,</u> <u>y9: 6221864.63,</u> <u>x10: 529985.31,</u> <u>y10: 6222060.92,</u> <u>x11: 530187.87,</u> <u>y11: 6221864.63,</u> <u>x12: 529395.27,</u> <u>y12: 6221594.82,</u> <u>x13: 529233.53,</u> <u>y13: 6221522.46,</u> <u>x14: 528370.55,</u> <u>y14: 6220766.46</u>			
<u>o7919</u>	<u>Kommune(r):</u> <u>Hjørring</u> <u>Navn:</u> <u>Uden navn</u>	<u>x1: 554682.52,</u> <u>y1: 6359957.47,</u> <u>x2: 553491.51,</u> <u>y2: 6360669.25</u>	<u>RW1</u>	<u>1,42</u>	<u>God økologisk tilstand</u> <u>senest 22. december</u> <u>2027</u> <u>God kemisk tilstand</u> <u>senest 22. december</u> <u>2021</u>
<u>o10197</u>	<u>Kommune(r):</u> <u>Horsens</u> <u>Navn:</u> <u>Kollerup Bæk</u>	<u>x1: 547056.27,</u> <u>y1: 6199462.95,</u> <u>x2: 546392.57,</u> <u>y2: 6198085.60</u>	<u>RW1</u>	<u>1,9</u>	<u>God økologisk tilstand</u> <u>senest 22. december</u> <u>2021</u> <u>God kemisk tilstand</u> <u>senest 22. december</u> <u>2021</u>
<u>ode 1.14 85</u>	<u>Kommune(r):</u> <u>Faaborg-Midtfyn</u> <u>Navn:</u> <u>Vindinge Å</u>	<u>x1: 595678.73,</u> <u>y1: 6130709.70,</u> <u>x2: 595052.49,</u> <u>y2: 6130567.82</u>	<u>RW2</u>	<u>0,76</u>	<u>God økologisk tilstand</u> <u>senest 22. december</u> <u>2027</u> <u>God kemisk tilstand</u> <u>senest 22. december</u> <u>2027</u>
<u>o3476</u>	<u>Kommune(r):</u> <u>Svendborg</u> <u>Navn:</u> <u>Stevningegrøften</u>	<u>x1: 598215.17,</u> <u>y1: 6103844.81,</u> <u>x2: 598657.51,</u> <u>y2: 6104077.97,</u> <u>x3: 598657.51,</u> <u>y3: 6104077.97,</u> <u>x4: 598809.85,</u> <u>y4: 6104426.08,</u> <u>x5: 598657.51,</u> <u>y5: 6104077.97,</u> <u>x6: 598809.85,</u> <u>y6: 6104426.08,</u> <u>x7: 599007.29,</u>	<u>RW1</u>	<u>1,91</u>	<u>God økologisk tilstand</u> <u>senest 22. december</u> <u>2021</u> <u>God kemisk tilstand</u> <u>senest 22. december</u> <u>2021</u>

		<u>y7: 6104621.23,</u> <u>x8: 598809.85,</u> <u>y8: 6104426.08</u>			
<u>o5486</u>	<u>Kommune(r):</u> <u>Horsens</u> <u>Navn:</u> <u>Lundumskov Bæk</u>	<u>x1: 550000.57,</u> <u>y1: 6197490.05,</u> <u>x2: 549216.18,</u> <u>y2: 6196480.17</u>	<u>RW1</u>	<u>1,87</u>	<u>God økologisk tilstand</u> <u>senest 22. december</u> <u>2027</u> <u>God kemisk tilstand</u> <u>senest 22. december</u> <u>2021</u>
<u>o5218</u>	<u>Kommune(r):</u> <u>Vejle</u> <u>Navn:</u> <u>Uden navn</u>	<u>x1: 530532.45,</u> <u>y1: 6179744.49,</u> <u>x2: 530209.64,</u> <u>y2: 6179358.03</u>	<u>RW1</u>	<u>0,57</u>	<u>God økologisk tilstand</u> <u>senest 22. december</u> <u>2027</u> <u>God kemisk tilstand</u> <u>senest 22. december</u> <u>2021</u>
<u>o5892_y</u>	<u>Kommune(r):</u> <u>Skanderborg</u> <u>Navn:</u> <u>Balleskov Bæk</u>	<u>x1: 556449.54,</u> <u>y1: 6217058.49,</u> <u>x2: 554704.28,</u> <u>y2: 6216121.49</u>	<u>RW1</u>	<u>2,38</u>	<u>God økologisk tilstand</u> <u>senest 22. december</u> <u>2021</u> <u>God kemisk tilstand</u> <u>senest 22. december</u> <u>2021</u>
<u>1.7.c-0380-020</u>	<u>Kommune(r):</u> <u>Syddjurs</u> <u>Navn:</u> <u>Harebjerg Bæk</u>	<u>x1: 592568.81,</u> <u>y1: 6240163.23,</u> <u>x2: 592421.97,</u> <u>y2: 6239571.03</u>	<u>RW1</u>	<u>0,61</u>	<u>God økologisk tilstand</u> <u>senest 22. december</u> <u>2027</u> <u>God kemisk tilstand</u> <u>senest 22. december</u> <u>2021</u>
<u>o7917_b</u>	<u>Kommune(r):</u> <u>Hjørring</u> <u>Navn:</u> <u>Tranholm Bæk</u>	<u>x1: 571457.40,</u> <u>y1: 6357802.67,</u> <u>x2: 571052.92,</u> <u>y2: 6358633.17</u>	<u>RW1</u>	<u>1</u>	<u>God økologisk tilstand</u> <u>senest 22. december</u> <u>2027</u> <u>God kemisk tilstand</u> <u>senest 22. december</u> <u>2021</u>
<u>o4876_x</u>	<u>Kommune(r):</u> <u>Vejle</u> <u>Navn:</u> <u>Tilløb til Skærup</u> <u>Bæk fra s</u>	<u>x1: 537641.63,</u> <u>y1: 6166256.14,</u> <u>x2: 537213.62,</u> <u>y2: 6165610.18,</u> <u>x3: 537248.80,</u> <u>y3: 6165411.93,</u> <u>x4: 537213.62,</u> <u>y4: 6165610.18,</u> <u>x5: 537213.62,</u> <u>y5: 6165610.18,</u> <u>x6: 536704.55,</u> <u>y6: 6165624.68</u>	<u>RW1</u>	<u>1,58</u>	<u>God økologisk tilstand</u> <u>senest 22. december</u> <u>2021</u> <u>God kemisk tilstand</u> <u>senest 22. december</u> <u>2021</u>
<u>rin 1.2_00348</u>	<u>Kommune(r):</u> <u>Skive</u>	<u>x1: 485768.38,</u> <u>y1: 6273627.21,</u> <u>x2: 485187.33,</u> <u>y2: 6273745.31</u>	<u>RW1</u>	<u>0,61</u>	<u>God økologisk tilstand</u> <u>senest 22. december</u> <u>2027</u>

	<u>Navn:</u> <u>Grøft Dalsgård</u>				<u>God kemisk tilstand</u> <u>senest 22. december</u> <u>2021</u>
<u>o10123</u>	<u>Kommune(r):</u> <u>Vejle</u> <u>Navn:</u> <u>Djævlekløften</u>	<u>x1: 536710.15,</u> <u>y1: 6171831.47,</u> <u>x2: 536462.85,</u> <u>y2: 6171176.36</u>	<u>RW1</u>	<u>0,97</u>	<u>God økologisk tilstand</u> <u>senest 22. december</u> <u>2021</u> <u>God kemisk tilstand</u> <u>senest 22. december</u> <u>2021</u>
<u>o10414</u>	<u>Kommune(r):</u> <u>Vejle</u> <u>Navn:</u> <u>Ødsted Bæk</u>	<u>x1: 523158.56,</u> <u>y1: 6168333.48,</u> <u>x2: 522405.94,</u> <u>y2: 6168672.63</u>	<u>RW2</u>	<u>0,98</u>	<u>God økologisk tilstand</u> <u>senest 22. december</u> <u>2021</u> <u>God kemisk tilstand</u> <u>senest 22. december</u> <u>2021</u>
<u>o2322_x</u>	<u>Kommune(r):</u> <u>Skanderborg</u> <u>Navn:</u> <u>Hvolbæk -</u> <u>Skimmebjerg -</u> <u>Stenh</u>	<u>x1: 564204.13,</u> <u>y1: 6207921.95,</u> <u>x2: 562847.48,</u> <u>y2: 6207748.18,</u> <u>x3: 562847.48,</u> <u>y3: 6207748.18,</u> <u>x4: 563084.59,</u> <u>y4: 6208055.67,</u> <u>x5: 562847.48,</u> <u>y5: 6207748.18,</u> <u>x6: 562383.82,</u> <u>y6: 6207829.93,</u> <u>x7: 564240.55,</u> <u>y7: 6208100.23,</u> <u>x8: 564204.13,</u> <u>y8: 6207921.95,</u> <u>x9: 564495.67,</u> <u>y9: 6208132.38,</u> <u>x10: 564204.13,</u> <u>y10: 6207921.95</u>	<u>RW1</u>	<u>3,21</u>	<u>God økologisk tilstand</u> <u>senest 22. december</u> <u>2027</u> <u>God kemisk tilstand</u> <u>senest 22. december</u> <u>2021</u>
<u>c00073</u>	<u>Kommune(r):</u> <u>Vejle</u> <u>Navn:</u> <u>Grejs Å med tilløb</u>	<u>x1: 531202.98,</u> <u>y1: 6178350.69,</u> <u>x2: 530076.12,</u> <u>y2: 6178028.34,</u> <u>x3: 530372.37,</u> <u>y3: 6177803.13,</u> <u>x4: 530076.12,</u> <u>y4: 6178028.34,</u> <u>x5: 530076.12,</u> <u>y5: 6178028.34,</u> <u>x6: 529948.76,</u> <u>y6: 6177860.18,</u> <u>x7: 531235.11,</u> <u>y7: 6178464.78,</u> <u>x8: 531202.98,</u> <u>y8: 6178350.69,</u> <u>x9: 531307.68,</u>	<u>RW2</u>	<u>15,07</u>	<u>God økologisk tilstand</u> <u>senest 22. december</u> <u>2027</u> <u>God kemisk tilstand</u> <u>senest 22. december</u> <u>2021</u>

		<u>y9: 6178246.38,</u> <u>x10: 531202.98,</u> <u>y10: 6178350.69,</u> <u>x11: 531375.62,</u> <u>y11: 6178721.88,</u> <u>x12: 531235.11,</u> <u>y12: 6178464.78,</u> <u>x13: 531393.41,</u> <u>y13: 6178867.14,</u> <u>x14: 531375.62,</u> <u>y14: 6178721.88,</u> <u>x15: 531439.51,</u> <u>y15: 6178323.12,</u> <u>x16: 531235.11,</u> <u>y16: 6178464.78,</u> <u>x17: 531612.72,</u> <u>y17: 6178708.91,</u> <u>x18: 531393.41,</u> <u>y18: 6178867.14,</u> <u>x19: 531620.37,</u> <u>y19: 6178494.60,</u> <u>x20: 531375.62,</u> <u>y20: 6178721.88,</u> <u>x21: 531922.29,</u> <u>y21: 6179171.27,</u> <u>x22: 531393.41,</u> <u>y22: 6178867.14,</u> <u>x23: 532038.68,</u> <u>y23: 6179057.72,</u> <u>x24: 531922.29,</u> <u>y24: 6179171.27,</u> <u>x25: 532626.99,</u> <u>y25: 6179268.98,</u> <u>x26: 531922.29,</u> <u>y26: 6179171.27,</u> <u>x27: 532732.70,</u> <u>y27: 6178898.38,</u> <u>x28: 532626.99,</u> <u>y28: 6179268.98,</u> <u>x29: 533477.33,</u> <u>y29: 6178890.80,</u> <u>x30: 532626.99,</u> <u>y30: 6179268.98,</u> <u>x31: 533477.33,</u> <u>y31: 6178890.80,</u> <u>x32: 533312.13,</u> <u>y32: 6178982.02,</u> <u>x33: 533555.03,</u> <u>y33: 6178062.68,</u> <u>x34: 533532.72,</u> <u>y34: 6178270.08,</u> <u>x35: 533555.03,</u> <u>y35: 6178062.68,</u> <u>x36: 533532.72,</u>		
--	--	--	--	--

		<u>y36: 6178270.08,</u> <u>x37: 533545.96,</u> <u>y37: 6175613.29,</u> <u>x38: 533537.82,</u> <u>y38: 6176197.09,</u> <u>x39: 533537.82,</u> <u>y39: 6176197.09,</u> <u>x40: 533538.94,</u> <u>y40: 6176655.53,</u> <u>x41: 533477.33,</u> <u>y41: 6178890.80,</u> <u>x42: 533532.72,</u> <u>y42: 6178270.08,</u> <u>x43: 533623.40,</u> <u>y43: 6174574.34,</u> <u>x44: 533545.96,</u> <u>y44: 6175613.29,</u> <u>x45: 533633.94,</u> <u>y45: 6177193.06,</u> <u>x46: 533538.94,</u> <u>y46: 6176655.53,</u> <u>x47: 533633.94,</u> <u>y47: 6177193.06,</u> <u>x48: 533555.03,</u> <u>y48: 6178062.68,</u> <u>x49: 533888.77,</u> <u>y49: 6175641.10,</u> <u>x50: 533545.96,</u> <u>y50: 6175613.29,</u> <u>x51: 533901.90,</u> <u>y51: 6176276.48,</u> <u>x52: 533537.82,</u> <u>y52: 6176197.09,</u> <u>x53: 533909.33,</u> <u>y53: 6176831.14,</u> <u>x54: 533538.94,</u> <u>y54: 6176655.53,</u> <u>x55: 533987.28,</u> <u>y55: 6177023.18,</u> <u>x56: 533633.94,</u> <u>y56: 6177193.06</u>			
<u>o7280 x</u>	<u>Kommune(r):</u> <u>Skive</u> <u>Navn:</u> <u>Durup-Harre</u> <u>Sogneskelgrøft</u>	<u>x1: 494493.17,</u> <u>y1: 6287222.17,</u> <u>x2: 496825.69,</u> <u>y2: 6285874.75,</u> <u>x3: 496825.69,</u> <u>y3: 6285874.75,</u> <u>x4: 496822.54,</u> <u>y4: 6285838.62,</u> <u>x5: 497038.13,</u> <u>y5: 6285837.17,</u> <u>x6: 496825.69,</u> <u>y6: 6285874.75</u>	<u>RW1</u>	<u>3,61</u>	<u>God økologisk tilstand</u> <u>senest 22. december</u> <u>2027</u> <u>God kemisk tilstand</u> <u>senest 22. december</u> <u>2021</u>

<u>o7879_e</u>	<u>Kommune(r):</u> <u>Frederikshavn</u> <u>Navn:</u> <u>Riskær Bæk</u>	<u>x1: 587736.31,</u> <u>y1: 6353853.16,</u> <u>x2: 586386.01,</u> <u>y2: 6351640.54</u>	<u>RW1</u>	<u>4,2</u>	<u>God økologisk tilstand</u> <u>senest 22. december</u> <u>2021</u> <u>God kemisk tilstand</u> <u>senest 22. december</u> <u>2021</u>
<u>c00447</u>	<u>Kommune(r):</u> <u>Favrskov, Aarhus</u> <u>Navn:</u> <u>Spørring Å -</u> <u>Motorvej - Lill</u>	<u>x1: 569925.73,</u> <u>y1: 6239968.98,</u> <u>x2: 566262.41,</u> <u>y2: 6241070.93</u>	<u>RW2</u>	<u>5,47</u>	<u>God økologisk tilstand</u> <u>senest 22. december</u> <u>2021</u> <u>God kemisk tilstand</u> <u>senest 22. december</u> <u>2021</u>
<u>o8047</u>	<u>Kommune(r):</u> <u>Hjørring</u> <u>Navn:</u> <u>Uden navn</u>	<u>x1: 567970.43,</u> <u>y1: 6381696.93,</u> <u>x2: 567620.71,</u> <u>y2: 6382481.16</u>	<u>RW1</u>	<u>1,05</u>	<u>God økologisk tilstand</u> <u>senest 22. december</u> <u>2027</u> <u>God kemisk tilstand</u> <u>senest 22. december</u> <u>2021</u>
<u>o7603</u>	<u>Kommune(r):</u> <u>Aalborg</u> <u>Navn:</u> <u>Uden navn</u>	<u>x1: 532723.86,</u> <u>y1: 6312661.39,</u> <u>x2: 532074.57,</u> <u>y2: 6313093.84</u>	<u>RW1</u>	<u>0,99</u>	<u>God økologisk tilstand</u> <u>senest 22. december</u> <u>2027</u> <u>God kemisk tilstand</u> <u>senest 22. december</u> <u>2021</u>
<u>o4628</u>	<u>Kommune(r):</u> <u>Fredericia</u> <u>Navn:</u> <u>Gudsø Bæk</u>	<u>x1: 537150.15,</u> <u>y1: 6153220.45,</u> <u>x2: 536857.30,</u> <u>y2: 6154300.42</u>	<u>RW1</u>	<u>1,15</u>	<u>God økologisk tilstand</u> <u>senest 22. december</u> <u>2027</u> <u>God kemisk tilstand</u> <u>senest 22. december</u> <u>2021</u>
<u>o6463</u>	<u>Kommune(r):</u> <u>Syddjurs</u> <u>Navn:</u> <u>Tilløb til Rubakke</u> <u>Bæk</u>	<u>x1: 586335.08,</u> <u>y1: 6240044.86,</u> <u>x2: 586319.80,</u> <u>y2: 6240988.25</u>	<u>RW1</u>	<u>1,1</u>	<u>God økologisk tilstand</u> <u>senest 22. december</u> <u>2027</u> <u>God kemisk tilstand</u> <u>senest 22. december</u> <u>2021</u>
<u>o4003</u>	<u>Kommune(r):</u> <u>Haderslev, Kolding</u> <u>Navn:</u> <u>Uden navn</u>	<u>x1: 529492.35,</u> <u>y1: 6129729.17,</u> <u>x2: 527986.62,</u> <u>y2: 6129767.35,</u> <u>x3: 529350.20,</u> <u>y3: 6129262.57,</u> <u>x4: 527986.62,</u> <u>y4: 6129767.35,</u> <u>x5: 527986.62,</u> <u>y5: 6129767.35,</u> <u>x6: 527187.68,</u> <u>y6: 6129521.03</u>	<u>RW1</u>	<u>5,33</u>	<u>God økologisk tilstand</u> <u>senest 22. december</u> <u>2021</u> <u>God kemisk tilstand</u> <u>senest 22. december</u> <u>2021</u>

<u>o4653 x</u>	<u>Kommune(r):</u> <u>Vejen</u> <u>Navn:</u> <u>Uden navn</u>	<u>x1: 489945.11,</u> <u>y1: 6153988.95,</u> <u>x2: 489930.85,</u> <u>y2: 6155347.58</u>	<u>RW1</u>	<u>1,58</u>	<u>God økologisk tilstand</u> <u>senest 22. december</u> <u>2027</u> <u>God kemisk tilstand</u> <u>senest 22. december</u> <u>2021</u>
<u>o4376</u>	<u>Kommune(r):</u> <u>Vejen, Kolding</u> <u>Navn:</u> <u>Uden navn</u>	<u>x1: 515180.23,</u> <u>y1: 6140684.73,</u> <u>x2: 514156.50,</u> <u>y2: 6143263.36</u>	<u>RW1</u>	<u>3,75</u>	<u>God økologisk tilstand</u> <u>senest 22. december</u> <u>2021</u> <u>God kemisk tilstand</u> <u>senest 22. december</u> <u>2021</u>
<u>rib 1.10.01285</u>	<u>Kommune(r):</u> <u>Vejen</u> <u>Navn:</u> <u>Nyby Bæk</u>	<u>x1: 503858.59,</u> <u>y1: 6153813.17,</u> <u>x2: 503481.79,</u> <u>y2: 6152877.89</u>	<u>RW1</u>	<u>1,14</u>	<u>God økologisk tilstand</u> <u>senest 22. december</u> <u>2027</u> <u>God kemisk tilstand</u> <u>senest 22. december</u> <u>2021</u>
<u>o7061</u>	<u>Kommune(r):</u> <u>Skive</u> <u>Navn:</u> <u>Febæk</u>	<u>x1: 484569.94,</u> <u>y1: 6270705.27,</u> <u>x2: 484157.67,</u> <u>y2: 6269386.48,</u> <u>x3: 484550.79,</u> <u>y3: 6271075.76,</u> <u>x4: 484569.94,</u> <u>y4: 6270705.27,</u> <u>x5: 484781.90,</u> <u>y5: 6270741.60,</u> <u>x6: 484569.94,</u> <u>y6: 6270705.27</u>	<u>RW1</u>	<u>2,12</u>	<u>God økologisk tilstand</u> <u>senest 22. december</u> <u>2027</u> <u>God kemisk tilstand</u> <u>senest 22. december</u> <u>2021</u>
<u>o8441</u>	<u>Kommune(r):</u> <u>Varde</u> <u>Navn:</u> <u>Skonager Lilleå</u>	<u>x1: 476595.87,</u> <u>y1: 6164263.74,</u> <u>x2: 472795.40,</u> <u>y2: 6167039.83</u>	<u>RW2</u>	<u>5,29</u>	<u>God økologisk tilstand</u> <u>senest 22. december</u> <u>2027</u> <u>God kemisk tilstand</u> <u>senest 22. december</u> <u>2021</u>
<u>o10072</u>	<u>Kommune(r):</u> <u>Kolding</u> <u>Navn:</u> <u>Tilløb til Kolding Å</u> <u>øst fo</u>	<u>x1: 523101.21,</u> <u>y1: 6149789.50,</u> <u>x2: 523112.87,</u> <u>y2: 6150359.60,</u> <u>x3: 523287.97,</u> <u>y3: 6150649.88,</u> <u>x4: 523112.87,</u> <u>y4: 6150359.60,</u> <u>x5: 523112.87,</u> <u>y5: 6150359.60,</u> <u>x6: 522926.20,</u> <u>y6: 6150226.06</u>	<u>RW1</u>	<u>1,42</u>	<u>God økologisk tilstand</u> <u>senest 22. december</u> <u>2021</u> <u>God kemisk tilstand</u> <u>senest 22. december</u> <u>2021</u>
<u>o10372</u>	<u>Kommune(r):</u> <u>Nyborg</u>	<u>x1: 606040.84,</u> <u>y1: 6124348.26,</u>	<u>RW2</u>	<u>2,4</u>	<u>God økologisk tilstand</u> <u>senest 22. december</u>

	Navn: <u>Ørbæk Å</u>	x2: <u>604029.37,</u> y2: <u>6123247.22</u>			<u>2027</u> <u>God kemisk tilstand</u> <u>senest 22. december</u> <u>2021</u>
<u>o10111</u>	Kommune(r): <u>Vejle</u> Navn: <u>Hede Å</u>	x1: <u>543265.58,</u> y1: <u>6170299.21,</u> x2: <u>542275.86,</u> y2: <u>6170481.32</u>	<u>RW1</u>	<u>1,19</u>	<u>God økologisk tilstand</u> <u>senest 22. december</u> <u>2027</u> <u>God kemisk tilstand</u> <u>senest 22. december</u> <u>2021</u>
<u>ode 1.14 86</u>	Kommune(r): <u>Faaborg-Midtfyn</u> Navn: <u>Vindinge Å</u>	x1: <u>595052.49,</u> y1: <u>6130567.82,</u> x2: <u>594274.08,</u> y2: <u>6130004.47</u>	<u>RW2</u>	<u>1,03</u>	<u>God økologisk tilstand</u> <u>senest 22. december</u> <u>2027</u> <u>God kemisk tilstand</u> <u>senest 22. december</u> <u>2021</u>
<u>o9997 y</u>	Kommune(r): <u>Faaborg-Midtfyn</u> Navn: <u>Fjellebro Skov</u>	x1: <u>593426.44,</u> y1: <u>6115099.03,</u> x2: <u>594107.97,</u> y2: <u>6116255.58,</u> x3: <u>594107.97,</u> y3: <u>6116255.58,</u> x4: <u>594083.65,</u> y4: <u>6116410.99,</u> x5: <u>594107.97,</u> y5: <u>6116255.58,</u> x6: <u>593965.16,</u> y6: <u>6116452.24</u>	<u>RW1</u>	<u>2,22</u>	<u>God økologisk tilstand</u> <u>senest 22. december</u> <u>2021</u> <u>God kemisk tilstand</u> <u>senest 22. december</u> <u>2021</u>
<u>o6792 a</u>	Kommune(r): <u>Viborg</u> Navn: <u>Løvskal Bæk</u>	x1: <u>545413.39,</u> y1: <u>6256956.77,</u> x2: <u>545243.55,</u> y2: <u>6256200.33</u>	<u>RW1</u>	<u>1,01</u>	<u>God økologisk tilstand</u> <u>senest 22. december</u> <u>2021</u> <u>God kemisk tilstand</u> <u>senest 22. december</u> <u>2021</u>
<u>o8901 a</u>	Kommune(r): <u>Mariagerfjord</u> Navn: <u>Haslevgårds Å</u>	x1: <u>578650.17,</u> y1: <u>6293374.81,</u> x2: <u>575032.49,</u> y2: <u>6295325.16</u>	<u>RW2</u>	<u>4,55</u>	<u>God økologisk tilstand</u> <u>senest 22. december</u> <u>2027</u> <u>God kemisk tilstand</u> <u>senest 22. december</u> <u>2021</u>
<u>o10341</u>	Kommune(r): <u>Frederikshavn,</u> <u>Hjørring</u> Navn: <u>Skårup Møllebæk</u>	x1: <u>582164.69,</u> y1: <u>6370677.70,</u> x2: <u>581337.22,</u> y2: <u>6370628.25</u>	<u>RW1</u>	<u>1,07</u>	<u>God økologisk tilstand</u> <u>senest 22. december</u> <u>2027</u> <u>God kemisk tilstand</u> <u>senest 22. december</u> <u>2021</u>
<u>o9889</u>	Kommune(r): <u>Odder</u>	x1: <u>574614.21,</u> y1: <u>6193806.69,</u>	<u>RW5</u>	<u>1,41</u>	<u>God økologisk tilstand</u> <u>senest 22. december</u>

	<u>Navn:</u> <u>Malskær Bæk</u>	<u>x2: 573981.17,</u> <u>y2: 6193935.79,</u> <u>x3: 574122.42,</u> <u>y3: 6193887.39,</u> <u>x4: 573981.17,</u> <u>y4: 6193935.79,</u> <u>x5: 573981.17,</u> <u>y5: 6193935.79,</u> <u>x6: 573462.68,</u> <u>y6: 6193888.23</u>			<u>2027</u> <u>God kemisk tilstand</u> <u>senest 22. december</u> <u>2021</u>
<u>c00128</u>	<u>Kommune(r):</u> <u>Rebild, Aalborg</u> <u>Navn:</u> <u>Lindborg Å</u>	<u>x1: 555436.86,</u> <u>y1: 6305290.99,</u> <u>x2: 553318.28,</u> <u>y2: 6305190.39,</u> <u>x3: 550497.68,</u> <u>y3: 6299687.27,</u> <u>x4: 550329.55,</u> <u>y4: 6299780.60,</u> <u>x5: 550781.61,</u> <u>y5: 6300716.67,</u> <u>x6: 550639.48,</u> <u>y6: 6300562.12,</u> <u>x7: 550329.55,</u> <u>y7: 6299780.60,</u> <u>x8: 550781.61,</u> <u>y8: 6300716.67,</u> <u>x9: 551414.40,</u> <u>y9: 6301014.81,</u> <u>x10: 550781.61,</u> <u>y10: 6300716.67,</u> <u>x11: 551389.69,</u> <u>y11: 6300950.15,</u> <u>x12: 551414.40,</u> <u>y12: 6301014.81,</u> <u>x13: 551484.95,</u> <u>y13: 6301041.07,</u> <u>x14: 551414.40,</u> <u>y14: 6301014.81,</u> <u>x15: 551459.07,</u> <u>y15: 6300963.00,</u> <u>x16: 551484.95,</u> <u>y16: 6301041.07,</u> <u>x17: 551484.95,</u> <u>y17: 6301041.07,</u> <u>x18: 552429.41,</u> <u>y18: 6301926.85,</u> <u>x19: 552429.41,</u> <u>y19: 6301926.85,</u> <u>x20: 552500.36,</u> <u>y20: 6303556.29,</u> <u>x21: 552507.90,</u> <u>y21: 6303550.69,</u> <u>x22: 552500.36,</u> <u>y22: 6303556.29,</u>	<u>RW2</u>	<u>12,19</u>	<u>God økologisk tilstand</u> <u>senest 22. december</u> <u>2021</u> <u>God kemisk tilstand</u> <u>senest 22. december</u> <u>2021</u>

		<u>x23: 552548.44,</u> <u>y23: 6301874.81,</u> <u>x24: 552429.41,</u> <u>y24: 6301926.85,</u> <u>x25: 553300.13,</u> <u>y25: 6305215.75,</u> <u>x26: 553276.68,</u> <u>y26: 6305222.66,</u> <u>x27: 553300.13,</u> <u>y27: 6305215.75,</u> <u>x28: 553291.40,</u> <u>y28: 6305227.38,</u> <u>x29: 553318.28,</u> <u>y29: 6305190.39,</u> <u>x30: 552500.36,</u> <u>y30: 6303556.29,</u> <u>x31: 553318.28,</u> <u>y31: 6305190.39,</u> <u>x32: 553300.13,</u> <u>y32: 6305215.75,</u> <u>x33: 550329.55,</u> <u>y33: 6299780.60,</u> <u>x34: 549779.18,</u> <u>y34: 6298932.19</u>			
<u>o6813</u>	<u>Kommune(r):</u> <u>Holstebro</u> <u>Navn:</u> <u>Flodgrøften</u>	<u>x1: 484346.04,</u> <u>y1: 6256851.50,</u> <u>x2: 483745.42,</u> <u>y2: 6258086.88,</u> <u>x3: 484359.35,</u> <u>y3: 6256492.41,</u> <u>x4: 484346.04,</u> <u>y4: 6256851.50,</u> <u>x5: 484574.53,</u> <u>y5: 6256864.28,</u> <u>x6: 484346.04,</u> <u>y6: 6256851.50,</u> <u>x7: 485221.77,</u> <u>y7: 6256528.11,</u> <u>x8: 484574.53,</u> <u>y8: 6256864.28,</u> <u>x9: 485553.97,</u> <u>y9: 6256890.29,</u> <u>x10: 484574.53,</u> <u>y10: 6256864.28</u>	<u>RW1</u>	<u>4,12</u>	<u>God økologisk tilstand</u> <u>senest 22. december</u> <u>2021</u> <u>God kemisk tilstand</u> <u>senest 22. december</u> <u>2021</u>
<u>o7336_y</u>	<u>Kommune(r):</u> <u>Rebild,</u> <u>Mariagerfjord</u> <u>Navn:</u> <u>Glerup Bæk</u>	<u>x1: 567022.70,</u> <u>y1: 6291399.35,</u> <u>x2: 562773.73,</u> <u>y2: 6291155.55</u>	<u>RW1</u>	<u>4,95</u>	<u>God økologisk tilstand</u> <u>senest 22. december</u> <u>2021</u> <u>God kemisk tilstand</u> <u>senest 22. december</u> <u>2021</u>
<u>o8006</u>	<u>Kommune(r):</u> <u>Hjørring</u>	<u>x1: 577127.66,</u> <u>y1: 6368181.27,</u> <u>x2: 575054.85,</u>	<u>RW1</u>	<u>7,55</u>	<u>God økologisk tilstand</u> <u>senest 22. december</u> <u>2027</u>

	Navn: <u>Lysemose Bæk</u>	<u>y2: 6371074.55,</u> <u>x3: 575828.81,</u> <u>y3: 6372498.32,</u> <u>x4: 575054.85,</u> <u>y4: 6371074.55,</u> <u>x5: 575054.85,</u> <u>y5: 6371074.55,</u> <u>x6: 574881.09,</u> <u>y6: 6369796.86</u>			<u>God kemisk tilstand</u> <u>senest 22. december</u> <u>2021</u>
<u>1.5.c-0470-030</u>	Kommune(r): <u>Aarhus</u> Navn: <u>Spørring Å -</u> <u>Todbjerg Bæk -</u>	<u>x1: 572890.74,</u> <u>y1: 6238557.15,</u> <u>x2: 572152.00,</u> <u>y2: 6239113.44</u>	<u>RW2</u>	<u>1,67</u>	<u>God økologisk tilstand</u> <u>senest 22. december</u> <u>2027</u> <u>God kemisk tilstand</u> <u>senest 22. december</u> <u>2027</u>
<u>t369</u>	Kommune(r): <u>Randers</u> Navn: <u>Tilløb til Fussing Sø,</u> <u>NV. f</u>	<u>x1: 554137.76,</u> <u>y1: 6258347.80,</u> <u>x2: 554142.76,</u> <u>y2: 6258256.64</u>	<u>RW1</u>	<u>0,1</u>	<u>God økologisk tilstand</u> <u>senest 22. december</u> <u>2027</u> <u>God kemisk tilstand</u> <u>senest 22. december</u> <u>2021</u>
<u>o5299</u>	Kommune(r): <u>Hedensted</u> Navn: <u>Øster Snede Bæk</u>	<u>x1: 540365.50,</u> <u>y1: 6183701.30,</u> <u>x2: 538786.20,</u> <u>y2: 6183657.28</u>	<u>RW1</u>	<u>1,75</u>	<u>God økologisk tilstand</u> <u>senest 22. december</u> <u>2027</u> <u>God kemisk tilstand</u> <u>senest 22. december</u> <u>2021</u>
<u>o8379_n</u>	Kommune(r): <u>Kolding</u> Navn: <u>Uden navn</u>	<u>x1: 518642.85,</u> <u>y1: 6145291.90,</u> <u>x2: 517207.22,</u> <u>y2: 6142630.47</u>	<u>RW2</u>	<u>5,02</u>	<u>God økologisk tilstand</u> <u>senest 22. december</u> <u>2027</u> <u>God kemisk tilstand</u> <u>senest 22. december</u> <u>2021</u>
<u>rib 1.11.02303</u>	Kommune(r): <u>Haderslev</u> Navn: <u>Skallebæk</u>	<u>x1: 526969.38,</u> <u>y1: 6125220.60,</u> <u>x2: 526207.93,</u> <u>y2: 6125834.80</u>	<u>RW2</u>	<u>1,07</u>	<u>God økologisk tilstand</u> <u>senest 22. december</u> <u>2021</u> <u>God kemisk tilstand</u> <u>senest 22. december</u> <u>2021</u>
<u>o10087_x</u>	Kommune(r): <u>Kolding, Vejle</u> Navn: <u>Tilløb Bølling Bæk</u>	<u>x1: 522534.88,</u> <u>y1: 6159830.02,</u> <u>x2: 519547.26,</u> <u>y2: 6160532.27</u>	<u>RW2</u>	<u>4,33</u>	<u>God økologisk tilstand</u> <u>senest 22. december</u> <u>2027</u> <u>God kemisk tilstand</u> <u>senest 22. december</u> <u>2027</u>
<u>o7404</u>	Kommune(r): <u>Vesthimmerlands</u>	<u>x1: 535846.90,</u> <u>y1: 6295453.64,</u> <u>x2: 534289.35,</u>	<u>RW1</u>	<u>3,33</u>	<u>God økologisk tilstand</u> <u>senest 22. december</u> <u>2021</u>

	Navn: <u>Gundestrup Grøft</u>	<u>y2: 6295305.38,</u> <u>x3: 534289.35,</u> <u>y3: 6295305.38,</u> <u>x4: 533145.77,</u> <u>y4: 6296033.52,</u> <u>x5: 534289.35,</u> <u>y5: 6295305.38,</u> <u>x6: 534275.30,</u> <u>y6: 6295255.87</u>			<u>God kemisk tilstand</u> <u>senest 22. december</u> <u>2021</u>
<u>o5979</u>	Kommune(r): <u>Skanderborg</u> Navn: <u>Ballen Bæk</u>	<u>x1: 553954.00,</u> <u>y1: 6219252.02,</u> <u>x2: 553536.88,</u> <u>y2: 6219754.98</u>	<u>RW1</u>	<u>0,75</u>	<u>God økologisk tilstand</u> <u>senest 22. december</u> <u>2027</u> <u>God kemisk tilstand</u> <u>senest 22. december</u> <u>2021</u>
<u>o5177</u>	Kommune(r): <u>Vejle</u> Navn: <u>Lerbæk Bæk</u>	<u>x1: 530881.90,</u> <u>y1: 6177809.61,</u> <u>x2: 531038.52,</u> <u>y2: 6178296.65</u>	<u>RW1</u>	<u>0,66</u>	<u>God økologisk tilstand</u> <u>senest 22. december</u> <u>2027</u> <u>God kemisk tilstand</u> <u>senest 22. december</u> <u>2021</u>
<u>o6906 x</u>	Kommune(r): <u>Holstebro</u> Navn: <u>Agerbæk</u>	<u>x1: 491531.97,</u> <u>y1: 6260853.76,</u> <u>x2: 490805.15,</u> <u>y2: 6259811.13,</u> <u>x3: 491692.80,</u> <u>y3: 6261144.81,</u> <u>x4: 491531.97,</u> <u>y4: 6260853.76,</u> <u>x5: 491830.22,</u> <u>y5: 6260300.66,</u> <u>x6: 491531.97,</u> <u>y6: 6260853.76,</u> <u>x7: 491975.54,</u> <u>y7: 6259462.29,</u> <u>x8: 491810.90,</u> <u>y8: 6260266.87</u>	<u>RW1</u>	<u>3,91</u>	<u>God økologisk tilstand</u> <u>senest 22. december</u> <u>2027</u> <u>God kemisk tilstand</u> <u>senest 22. december</u> <u>2021</u>
<u>o5796</u>	Kommune(r): <u>Horsens</u> Navn: <u>Åsbæk</u>	<u>x1: 539986.96,</u> <u>y1: 6212039.96,</u> <u>x2: 538822.03,</u> <u>y2: 6212609.91,</u> <u>x3: 538822.03,</u> <u>y3: 6212609.91,</u> <u>x4: 538998.81,</u> <u>y4: 6212269.26,</u> <u>x5: 537942.57,</u> <u>y5: 6212980.97,</u> <u>x6: 538822.03,</u> <u>y6: 6212609.91</u>	<u>RW1</u>	<u>4</u>	<u>God økologisk tilstand</u> <u>senest 22. december</u> <u>2027</u> <u>God kemisk tilstand</u> <u>senest 22. december</u> <u>2021</u>
<u>c00265</u>	Kommune(r): <u>Assens</u>	<u>x1: 572427.72,</u> <u>y1: 6122648.29,</u> <u>x2: 571732.93,</u>	<u>RW1</u>	<u>1,5</u>	<u>God økologisk tilstand</u> <u>senest 22. december</u> <u>2021</u>

	Navn: <u>Trætholm</u>	<u>y2: 6122828.25,</u> <u>x3: 572514.76,</u> <u>y3: 6122887.06,</u> <u>x4: 572427.72,</u> <u>y4: 6122648.29,</u> <u>x5: 572785.47,</u> <u>y5: 6122822.57,</u> <u>x6: 572427.72,</u> <u>y6: 6122648.29</u>			<u>God kemisk tilstand</u> <u>senest 22. december</u> <u>2021</u>
<u>o5203</u>	Kommune(r): <u>Hedensted</u> Navn: <u>Tilløb til As-Rårup</u> <u>Skelbæk</u>	<u>x1: 561341.86,</u> <u>y1: 6179025.15,</u> <u>x2: 558907.56,</u> <u>y2: 6178450.74</u>	<u>RW1</u>	<u>2,82</u>	<u>God økologisk tilstand</u> <u>senest 22. december</u> <u>2027</u> <u>God kemisk tilstand</u> <u>senest 22. december</u> <u>2021</u>
<u>c00266</u>	Kommune(r): <u>Faaborg-Midtfyn</u> Navn: <u>Piptorn Bæk</u>	<u>x1: 583270.63,</u> <u>y1: 6105252.91,</u> <u>x2: 582616.86,</u> <u>y2: 6104919.66</u>	<u>RW1</u>	<u>0,84</u>	<u>God økologisk tilstand</u> <u>senest 22. december</u> <u>2027</u> <u>God kemisk tilstand</u> <u>senest 22. december</u> <u>2021</u>
<u>o10365 b</u>	Kommune(r): <u>Svendborg</u> Navn: <u>Kildenborg</u>	<u>x1: 613667.75,</u> <u>y1: 6116000.83,</u> <u>x2: 613115.05,</u> <u>y2: 6115314.73</u>	<u>RW1</u>	<u>0,94</u>	<u>God økologisk tilstand</u> <u>senest 22. december</u> <u>2021</u> <u>God kemisk tilstand</u> <u>senest 22. december</u> <u>2021</u>
<u>o4189</u>	Kommune(r): <u>Vejen</u> Navn: <u>Uden navn</u>	<u>x1: 514051.91,</u> <u>y1: 6136445.47,</u> <u>x2: 513737.04,</u> <u>y2: 6136737.79</u>	<u>RW1</u>	<u>0,53</u>	<u>God økologisk tilstand</u> <u>senest 22. december</u> <u>2027</u> <u>God kemisk tilstand</u> <u>senest 22. december</u> <u>2021</u>
<u>t114</u>	Kommune(r): <u>Hedensted</u> Navn: <u>Uden navn</u>	<u>x1: 555353.71,</u> <u>y1: 6171524.86,</u> <u>x2: 555116.28,</u> <u>y2: 6171871.51</u>	<u>RW1</u>	<u>0,44</u>	<u>God økologisk tilstand</u> <u>senest 22. december</u> <u>2021</u> <u>God kemisk tilstand</u> <u>senest 22. december</u> <u>2021</u>
<u>c00142</u>	Kommune(r): <u>Faaborg-Midtfyn</u> Navn: <u>Kildemose</u>	<u>x1: 578962.04,</u> <u>y1: 6109614.96,</u> <u>x2: 578776.62,</u> <u>y2: 6110362.38,</u> <u>x3: 578962.04,</u> <u>y3: 6109614.96,</u> <u>x4: 578752.13,</u> <u>y4: 6109056.22,</u> <u>x5: 579030.06,</u> <u>y5: 6109762.16,</u>	<u>RW1</u>	<u>2,11</u>	<u>God økologisk tilstand</u> <u>senest 22. december</u> <u>2027</u> <u>God kemisk tilstand</u> <u>senest 22. december</u> <u>2021</u>

		<u>x6: 579057.13,</u> <u>y6: 6109806.31,</u> <u>x7: 579099.20,</u> <u>y7: 6109784.24,</u> <u>x8: 578962.04,</u> <u>y8: 6109614.96,</u> <u>x9: 579175.42,</u> <u>y9: 6109812.14,</u> <u>x10: 579099.20,</u> <u>y10: 6109784.24</u>			
<u>o5198_y</u>	<u>Kommune(r):</u> <u>Hedensted</u> <u>Navn:</u> <u>Tilløb til Fiskbæk i</u> <u>Borchsm</u>	<u>x1: 550860.40,</u> <u>y1: 6176122.63,</u> <u>x2: 548671.78,</u> <u>y2: 6178289.96,</u> <u>x3: 547825.50,</u> <u>y3: 6179050.29,</u> <u>x4: 547394.08,</u> <u>y4: 6178456.95,</u> <u>x5: 547889.84,</u> <u>y5: 6179192.82,</u> <u>x6: 547825.50,</u> <u>y6: 6179050.29,</u> <u>x7: 548012.17,</u> <u>y7: 6177645.15,</u> <u>x8: 547394.08,</u> <u>y8: 6178456.95,</u> <u>x9: 548098.75,</u> <u>y9: 6177407.13,</u> <u>x10: 548012.17,</u> <u>y10: 6177645.15,</u> <u>x11: 548396.14,</u> <u>y11: 6177702.62,</u> <u>x12: 548012.17,</u> <u>y12: 6177645.15,</u> <u>x13: 548671.78,</u> <u>y13: 6178289.96,</u> <u>x14: 547825.50,</u> <u>y14: 6179050.29,</u> <u>x15: 549670.53,</u> <u>y15: 6178370.07,</u> <u>x16: 548671.78,</u> <u>y16: 6178289.96,</u> <u>x17: 547394.08,</u> <u>y17: 6178456.95,</u> <u>x18: 547119.21,</u> <u>y18: 6178227.76</u>	<u>RW1</u>	<u>9,19</u>	<u>God økologisk tilstand</u> <u>senest 22. december</u> <u>2021</u> <u>God kemisk tilstand</u> <u>senest 22. december</u> <u>2021</u>
<u>c00205</u>	<u>Kommune(r):</u> <u>Viborg</u> <u>Navn:</u> <u>Søbæk og Ørum</u> <u>Bæk Tjele</u>	<u>x1: 537749.93,</u> <u>y1: 6257452.73,</u> <u>x2: 536997.17,</u> <u>y2: 6256372.89,</u> <u>x3: 537749.93,</u> <u>y3: 6257452.73,</u> <u>x4: 537419.32,</u> <u>y4: 6258158.42,</u>	<u>RW1</u>	<u>5,39</u>	<u>God økologisk tilstand</u> <u>senest 22. december</u> <u>2027</u> <u>God kemisk tilstand</u> <u>senest 22. december</u> <u>2021</u>

		<u>x5: 538918.89,</u> <u>y5: 6257890.11,</u> <u>x6: 537749.93,</u> <u>y6: 6257452.73,</u> <u>x7: 539001.24,</u> <u>y7: 6258323.19,</u> <u>x8: 538918.89,</u> <u>y8: 6257890.11,</u> <u>x9: 539836.92,</u> <u>y9: 6258007.65,</u> <u>x10: 538918.89,</u> <u>y10: 6257890.11</u>			
<u>1.7.c-0450-010</u>	<u>Kommune(r):</u> <u>Syddjurs</u> <u>Navn:</u> <u>VI. fra Kejlstrup</u>	<u>x1: 596165.50,</u> <u>y1: 6236725.67,</u> <u>x2: 595647.71,</u> <u>y2: 6236422.89</u>	<u>RW1</u>	<u>0,66</u>	<u>God økologisk tilstand</u> <u>senest 22. december</u> <u>2027</u> <u>God kemisk tilstand</u> <u>senest 22. december</u> <u>2021</u>
<u>o8293_c</u>	<u>Kommune(r):</u> <u>Esbjerg, Vejen</u> <u>Navn:</u> <u>Hjortvad Å</u>	<u>x1: 498236.74,</u> <u>y1: 6136841.03,</u> <u>x2: 493806.82,</u> <u>y2: 6135922.73,</u> <u>x3: 498281.89,</u> <u>y3: 6137215.90,</u> <u>x4: 498236.74,</u> <u>y4: 6136841.03,</u> <u>x5: 502038.38,</u> <u>y5: 6135938.26,</u> <u>x6: 498236.74,</u> <u>y6: 6136841.03</u>	<u>RW2</u>	<u>10,56</u>	<u>God økologisk tilstand</u> <u>senest 22. december</u> <u>2021</u> <u>God kemisk tilstand</u> <u>senest 22. december</u> <u>2027</u>
<u>o5005</u>	<u>Kommune(r):</u> <u>Hedensted</u> <u>Navn:</u> <u>Uden navn</u>	<u>x1: 554015.50,</u> <u>y1: 6170764.69,</u> <u>x2: 553772.87,</u> <u>y2: 6171230.83</u>	<u>RW1</u>	<u>0,58</u>	<u>God økologisk tilstand</u> <u>senest 22. december</u> <u>2021</u> <u>God kemisk tilstand</u> <u>senest 22. december</u> <u>2021</u>
<u>t283</u>	<u>Kommune(r):</u> <u>Silkeborg</u> <u>Navn:</u> <u>Kilde 1 ved Almind</u> <u>Sø</u>	<u>x1: 533763.45,</u> <u>y1: 6222574.50,</u> <u>x2: 533756.88,</u> <u>y2: 6222556.70</u>	<u>RW1</u>	<u>0,02</u>	<u>God økologisk tilstand</u> <u>senest 22. december</u> <u>2021</u> <u>God kemisk tilstand</u> <u>senest 22. december</u> <u>2021</u>
<u>o10364</u>	<u>Kommune(r):</u> <u>Faaborg-Midtfyn</u> <u>Navn:</u> <u>Hågerup Å</u>	<u>x1: 589077.21,</u> <u>y1: 6116471.02,</u> <u>x2: 587551.77,</u> <u>y2: 6116478.94</u>	<u>RW2</u>	<u>2,29</u>	<u>God økologisk tilstand</u> <u>senest 22. december</u> <u>2027</u> <u>God kemisk tilstand</u> <u>senest 22. december</u> <u>2021</u>
<u>o8589</u>	<u>Kommune(r):</u> <u>Horsens</u>	<u>x1: 548148.81,</u> <u>y1: 6198867.93,</u>	<u>RW2</u>	<u>2,17</u>	<u>God økologisk tilstand</u> <u>senest 22. december</u>

	Navn: Urup bæk	x2: 548946.27, y2: 6200651.39			<u>2021</u> <u>God kemisk tilstand</u> <u>senest 22. december</u> <u>2027</u>
<u>c00582</u>	Kommune(r): Syddjurs, Norddjurs Navn: Holte Bæk-tilløb	x1: 588949.34, y1: 6254027.63, x2: 588340.60, y2: 6253424.63	RW1	<u>0,92</u>	<u>God økologisk tilstand</u> <u>senest 22. december</u> <u>2027</u> <u>God kemisk tilstand</u> <u>senest 22. december</u> <u>2021</u>
<u>o8907</u>	Kommune(r): Vesthimmerlands Navn: Bjørnsholm Å	x1: 522438.98, y1: 6305226.02, x2: 518254.12, y2: 6306701.72, x3: 518254.13, y3: 6306713.50, x4: 518254.12, y4: 6306701.72, x5: 518254.12, y5: 6306701.72, x6: 517802.37, y6: 6306459.57	RW2	<u>6,9</u>	<u>God økologisk tilstand</u> <u>senest 22. december</u> <u>2027</u> <u>God kemisk tilstand</u> <u>senest 22. december</u> <u>2027</u>
<u>o8732</u>	Kommune(r): Favrskov, Silkeborg Navn: Gjelå	x1: 544537.14, y1: 6239256.43, x2: 542007.15, y2: 6239646.53	RW2	<u>3,83</u>	<u>God økologisk tilstand</u> <u>senest 22. december</u> <u>2027</u> <u>God kemisk tilstand</u> <u>senest 22. december</u> <u>2021</u>
<u>rib 1.11.01965</u>	Kommune(r): Kolding Navn: Skalle Bæk	x1: 528444.30, y1: 6153418.58, x2: 528143.57, y2: 6153789.53	RW1	<u>0,71</u>	<u>God økologisk tilstand</u> <u>senest 22. december</u> <u>2027</u> <u>God kemisk tilstand</u> <u>senest 22. december</u> <u>2021</u>
<u>o6315</u>	Kommune(r): Aarhus Navn: Skødstrup Bæk	x1: 581218.58, y1: 6235807.29, x2: 581313.73, y2: 6235184.64	RW1	<u>0,81</u>	<u>God økologisk tilstand</u> <u>senest 22. december</u> <u>2027</u> <u>God kemisk tilstand</u> <u>senest 22. december</u> <u>2021</u>
<u>o5795 x</u>	Kommune(r): Ringkøbing-Skjern Navn: Finderup Bæk	x1: 471096.73, y1: 6212174.17, x2: 468872.02, y2: 6213964.76	RW4	<u>3,09</u>	<u>God økologisk tilstand</u> <u>senest 22. december</u> <u>2027</u> <u>God kemisk tilstand</u> <u>senest 22. december</u> <u>2021</u>
<u>aal1.1.0417</u>	Kommune(r): Frederikshavn	x1: 577706.14, y1: 6356933.01,	RW1	<u>0,87</u>	<u>God økologisk tilstand</u> <u>senest 22. december</u>

	Navn: Uden navn	x2: <u>576958.00,</u> y2: <u>6357259.78</u>			<u>2027</u> God kemisk tilstand senest 22. december <u>2021</u>
<u>b00114</u>	Kommune(r): Odense Navn: Lindved Å	x1: <u>591115.02,</u> y1: <u>6134454.61,</u> x2: <u>590511.58,</u> y2: <u>6133780.03</u>	<u>RW2</u>	<u>1,01</u>	<u>God økologisk tilstand</u> senest 22. december <u>2027</u> <u>God kemisk tilstand</u> senest 22. december <u>2021</u>
<u>o9002_e</u>	Kommune(r): Esbjerg Navn: Uden navn	x1: <u>475142.71,</u> y1: <u>6143049.47,</u> x2: <u>477580.95,</u> y2: <u>6145300.59</u>	<u>RW3</u>	<u>4,43</u>	<u>God økologisk tilstand</u> senest 22. december <u>2027</u> <u>God kemisk tilstand</u> senest 22. december <u>2021</u>
<u>o8948_b</u>	Kommune(r): Brønderslev, Aalborg Navn: Gerå	x1: <u>584861.71,</u> y1: <u>6331428.82,</u> x2: <u>577678.36,</u> y2: <u>6330357.52</u>	<u>RW2</u>	<u>12,84</u>	<u>God økologisk tilstand</u> senest 22. december <u>2027</u> <u>God kemisk tilstand</u> senest 22. december <u>2027</u>
<u>rin_1.2_00334</u>	Kommune(r): Skive Navn: Tilløb Balling Bæk	x1: <u>493148.52,</u> y1: <u>6275415.55,</u> x2: <u>492679.95,</u> y2: <u>6275564.03</u>	<u>RW1</u>	<u>0,51</u>	<u>God økologisk tilstand</u> senest 22. december <u>2027</u> <u>God kemisk tilstand</u> senest 22. december <u>2021</u>
<u>o8957_h</u>	Kommune(r): Brønderslev Navn: Klavsholm Å	x1: <u>569753.60,</u> y1: <u>6336993.80,</u> x2: <u>569081.06,</u> y2: <u>6337257.27</u>	<u>RW2</u>	<u>1</u>	<u>God økologisk tilstand</u> senest 22. december <u>2027</u> <u>God kemisk tilstand</u> senest 22. december <u>2027</u>
<u>o6267</u>	Kommune(r): Herning Navn: Gilbjerg Bæk	x1: <u>474396.43,</u> y1: <u>6233920.74,</u> x2: <u>472102.74,</u> y2: <u>6232655.51</u>	<u>RW1</u>	<u>3,01</u>	<u>God økologisk tilstand</u> senest 22. december <u>2021</u> <u>God kemisk tilstand</u> senest 22. december <u>2021</u>
<u>c00532</u>	Kommune(r): Horsens Navn: Gudenå - Vilholt Mølle - Mos	x1: <u>543690.26,</u> y1: <u>6203745.67,</u> x2: <u>541959.11,</u> y2: <u>6210859.96</u>	<u>RW3</u>	<u>11,05</u>	<u>God økologisk tilstand</u> senest 22. december <u>2027</u> <u>God kemisk tilstand</u> senest 22. december <u>2021</u>

<u>o9519_e</u>	Kommune(r): <u>Randers</u> Navn: <u>Østrup Bæk</u>	x1: <u>572517.78,</u> y1: <u>6260969.63,</u> x2: <u>572386.02,</u> y2: <u>6260448.15</u>	<u>RW1</u>	<u>0,56</u>	<u>God økologisk tilstand</u> <u>senest 22. december</u> <u>2021</u> <u>God kemisk tilstand</u> <u>senest 22. december</u> <u>2021</u>
<u>c00336</u>	Kommune(r): <u>Syddjurs</u> Navn: <u>Hornslet Bæk</u>	x1: <u>583070.67,</u> y1: <u>6244562.87,</u> x2: <u>581525.04,</u> y2: <u>6241860.98</u>	<u>RW1</u>	<u>3,65</u>	<u>God økologisk tilstand</u> <u>senest 22. december</u> <u>2027</u> <u>God kemisk tilstand</u> <u>senest 22. december</u> <u>2027</u>
<u>ode_1.12_871</u>	Kommune(r): <u>Middelfart</u> Navn: <u>Uden navn</u>	x1: <u>544016.58,</u> y1: <u>6149809.86,</u> x2: <u>543746.74,</u> y2: <u>6149762.55</u>	<u>RW1</u>	<u>0,29</u>	<u>God økologisk tilstand</u> <u>senest 22. december</u> <u>2027</u> <u>God kemisk tilstand</u> <u>senest 22. december</u> <u>2021</u>
<u>o8480_c</u>	Kommune(r): <u>Billund, Varde</u> Navn: <u>Uden navn</u>	x1: <u>493595.40,</u> y1: <u>6167861.73,</u> x2: <u>491900.56,</u> y2: <u>6169661.65</u>	<u>RW2</u>	<u>3,46</u>	<u>God økologisk tilstand</u> <u>senest 22. december</u> <u>2021</u> <u>God kemisk tilstand</u> <u>senest 22. december</u> <u>2021</u>
<u>o7672</u>	Kommune(r): <u>Thisted</u> Navn: <u>Lilleå</u>	x1: <u>485054.52,</u> y1: <u>6320472.60,</u> x2: <u>484063.51,</u> y2: <u>6319034.09</u>	<u>RW1</u>	<u>1,83</u>	<u>God økologisk tilstand</u> <u>senest 22. december</u> <u>2027</u> <u>God kemisk tilstand</u> <u>senest 22. december</u> <u>2021</u>
<u>b00077</u>	Kommune(r): <u>Aabenraa</u> Navn: <u>Møllebæk</u>	x1: <u>532150.76,</u> y1: <u>6096772.82,</u> x2: <u>532175.00,</u> y2: <u>6096531.92</u>	<u>RW2</u>	<u>0,27</u>	<u>God økologisk tilstand</u> <u>senest 22. december</u> <u>2027</u> <u>God kemisk tilstand</u> <u>senest 22. december</u> <u>2021</u>
<u>rib_1.11.02181</u>	Kommune(r): <u>Kolding</u> Navn: <u>Binderup Mølleå</u>	x1: <u>534695.00,</u> y1: <u>6144001.52,</u> x2: <u>533489.92,</u> y2: <u>6142642.77</u>	<u>RW2</u>	<u>2,04</u>	<u>God økologisk tilstand</u> <u>senest 22. december</u> <u>2027</u> <u>God kemisk tilstand</u> <u>senest 22. december</u> <u>2021</u>
<u>o8542_a</u>	Kommune(r): <u>Vejle, Hedensted</u> Navn: <u>Gesager Å</u>	x1: <u>543181.82,</u> y1: <u>6188520.03,</u> x2: <u>540474.57,</u> y2: <u>6178573.36</u>	<u>RW2</u>	<u>14,89</u>	<u>God økologisk tilstand</u> <u>senest 22. december</u> <u>2027</u> <u>God kemisk tilstand</u>

					<u>senest 22. december 2021</u>
<u>o8906</u>	<u>Kommune(r):</u> <u>Rebild</u> <u>Navn:</u> <u>Madum Sø</u>	<u>x1: 559958.28,</u> <u>y1: 6307084.15,</u> <u>x2: 559736.85,</u> <u>y2: 6304290.89</u>	<u>RW2</u>	<u>3,47</u>	<u>God økologisk tilstand</u> <u>senest 22. december 2021</u> <u>God kemisk tilstand</u> <u>senest 22. december 2021</u>
<u>o9043_a</u>	<u>Kommune(r):</u> <u>Jammerbugt,</u> <u>Aalborg</u> <u>Navn:</u> <u>Ry Å</u>	<u>x1: 547273.88,</u> <u>y1: 6329367.87,</u> <u>x2: 543270.62,</u> <u>y2: 6335507.94</u>	<u>RW3</u>	<u>10,72</u>	<u>God økologisk tilstand</u> <u>senest 22. december 2027</u> <u>God kemisk tilstand</u> <u>senest 22. december 2027</u>
<u>o7220</u>	<u>Kommune(r):</u> <u>Rebild</u> <u>Navn:</u> <u>Tilløb ved Stenild</u> <u>Højgård</u>	<u>x1: 542611.37,</u> <u>y1: 6282496.30,</u> <u>x2: 542393.22,</u> <u>y2: 6282077.06,</u> <u>x3: 542477.71,</u> <u>y3: 6281874.60,</u> <u>x4: 542393.22,</u> <u>y4: 6282077.06,</u> <u>x5: 542393.22,</u> <u>y5: 6282077.06,</u> <u>x6: 542356.28,</u> <u>y6: 6282076.24</u>	<u>RW1</u>	<u>0,81</u>	<u>God økologisk tilstand</u> <u>senest 22. december 2027</u> <u>God kemisk tilstand</u> <u>senest 22. december 2021</u>
<u>1.5.f-0665-010</u>	<u>Kommune(r):</u> <u>Skanderborg</u> <u>Navn:</u> <u>VI. fra Nygårde</u> <u>Skovsø</u>	<u>x1: 551481.29,</u> <u>y1: 6217327.49,</u> <u>x2: 551680.73,</u> <u>y2: 6217700.60</u>	<u>RW1</u>	<u>0,49</u>	<u>God økologisk tilstand</u> <u>senest 22. december 2021</u> <u>God kemisk tilstand</u> <u>senest 22. december 2021</u>
<u>o7949</u>	<u>Kommune(r):</u> <u>Frederikshavn</u> <u>Navn:</u> <u>Ravnsholt Bæk</u>	<u>x1: 584637.69,</u> <u>y1: 6365784.55,</u> <u>x2: 584453.63,</u> <u>y2: 6366631.50</u>	<u>RW1</u>	<u>0,94</u>	<u>God økologisk tilstand</u> <u>senest 22. december 2021</u> <u>God kemisk tilstand</u> <u>senest 22. december 2021</u>
<u>o6611</u>	<u>Kommune(r):</u> <u>Favrskov</u> <u>Navn:</u> <u>Øgård Bæk</u>	<u>x1: 559206.53,</u> <u>y1: 6246756.65,</u> <u>x2: 559369.46,</u> <u>y2: 6245534.01</u>	<u>RW1</u>	<u>1,4</u>	<u>God økologisk tilstand</u> <u>senest 22. december 2021</u> <u>God kemisk tilstand</u> <u>senest 22. december 2021</u>
<u>t167</u>	<u>Kommune(r):</u> <u>Ikast-Brande</u> <u>Navn:</u>	<u>x1: 522245.71,</u> <u>y1: 6199243.95,</u> <u>x2: 522180.19,</u> <u>y2: 6199152.53</u>	<u>RW1</u>	<u>0,12</u>	<u>God økologisk tilstand</u> <u>senest 22. december 2021</u> <u>God kemisk tilstand</u>

	<u>Tilløb til Rørbæk Sø nord</u>				<u>senest 22. december 2021</u>
<u>o9951</u>	<u>Kommune(r): Thisted</u> <u>Navn: Istrup Bæk</u>	<u>x1: 462884.02,</u> <u>y1: 6304671.13,</u> <u>x2: 461797.42,</u> <u>y2: 6304755.42</u>	<u>RW5</u>	<u>1,12</u>	<u>God økologisk tilstand senest 22. december 2027</u> <u>God kemisk tilstand senest 22. december 2021</u>
<u>o8967</u>	<u>Kommune(r): Frederikshavn</u> <u>Navn: Åsted Å</u>	<u>x1: 585442.77,</u> <u>y1: 6368103.69,</u> <u>x2: 584965.58,</u> <u>y2: 6368651.54</u>	<u>RW2</u>	<u>0,97</u>	<u>God økologisk tilstand senest 22. december 2027</u> <u>God kemisk tilstand senest 22. december 2021</u>
<u>o4638</u>	<u>Kommune(r): Esbjerg, Vejen</u> <u>Navn: Uden navn</u>	<u>x1: 487387.56,</u> <u>y1: 6154584.45,</u> <u>x2: 485608.81,</u> <u>y2: 6154172.22</u>	<u>RW1</u>	<u>2,41</u>	<u>God økologisk tilstand senest 22. december 2027</u> <u>God kemisk tilstand senest 22. december 2021</u>
<u>o6796</u>	<u>Kommune(r): Lemvig</u> <u>Navn: Musbæk</u>	<u>x1: 459741.42,</u> <u>y1: 6256800.50,</u> <u>x2: 458729.20,</u> <u>y2: 6257145.55</u>	<u>RW1</u>	<u>1,2</u>	<u>God økologisk tilstand senest 22. december 2027</u> <u>God kemisk tilstand senest 22. december 2021</u>
<u>o7574</u>	<u>Kommune(r): Rebild, Aalborg</u> <u>Navn: Uden navn</u>	<u>x1: 541076.35,</u> <u>y1: 6309115.22,</u> <u>x2: 540096.21,</u> <u>y2: 6309201.31,</u> <u>x3: 540948.69,</u> <u>y3: 6308969.98,</u> <u>x4: 540096.21,</u> <u>y4: 6309201.31,</u> <u>x5: 540096.21,</u> <u>y5: 6309201.31,</u> <u>x6: 539674.67,</u> <u>y6: 6309108.54</u>	<u>RW1</u>	<u>2,88</u>	<u>God økologisk tilstand senest 22. december 2021</u> <u>God kemisk tilstand senest 22. december 2021</u>
<u>o5887</u>	<u>Kommune(r): Aarhus</u> <u>Navn: Moesgård Bæk</u>	<u>x1: 576545.85,</u> <u>y1: 6216159.37,</u> <u>x2: 575864.18,</u> <u>y2: 6216923.49,</u> <u>x3: 576545.85,</u> <u>y3: 6216159.37,</u> <u>x4: 576402.37,</u> <u>y4: 6216307.74,</u> <u>x5: 576776.56,</u> <u>y5: 6216099.15,</u> <u>x6: 576545.85,</u> <u>y6: 6216159.37</u>	<u>RW1</u>	<u>1,83</u>	<u>God økologisk tilstand senest 22. december 2027</u> <u>God kemisk tilstand senest 22. december 2021</u>

<u>o7133 b</u>	Kommune(r): <u>Skive</u> Navn: <u>Staunsgård Bæk</u>	x1: <u>511476.42,</u> y1: <u>6273304.59,</u> x2: <u>510500.57,</u> y2: <u>6273718.58</u>	<u>RW1</u>	<u>1,16</u>	<u>God økologisk tilstand</u> <u>senest 22. december</u> <u>2021</u> <u>God kemisk tilstand</u> <u>senest 22. december</u> <u>2021</u>
<u>c00287</u>	Kommune(r): <u>Favrskov</u> Navn: <u>Lerbjerg Bæk</u>	x1: <u>560716.32,</u> y1: <u>6245116.78,</u> x2: <u>561082.35,</u> y2: <u>6246100.60,</u> x3: <u>560954.52,</u> y3: <u>6246327.04,</u> x4: <u>560926.91,</u> y4: <u>6246474.51,</u> x5: <u>561082.35,</u> y5: <u>6246100.60,</u> x6: <u>560954.52,</u> y6: <u>6246327.04,</u> x7: <u>560954.52,</u> y7: <u>6246327.04,</u> x8: <u>560432.05,</u> y8: <u>6246514.40,</u> x9: <u>561403.99,</u> y9: <u>6245915.41,</u> x10: <u>561082.35,</u> y10: <u>6246100.60</u>	<u>RW1</u>	<u>3,07</u>	<u>God økologisk tilstand</u> <u>senest 22. december</u> <u>2027</u> <u>God kemisk tilstand</u> <u>senest 22. december</u> <u>2021</u>
<u>o5626</u>	Kommune(r): <u>Skanderborg</u> Navn: <u>Ejer Bæk</u>	x1: <u>551984.00,</u> y1: <u>6204454.03,</u> x2: <u>551595.75,</u> y2: <u>6204644.36</u>	<u>RW1</u>	<u>1,27</u>	<u>God økologisk tilstand</u> <u>senest 22. december</u> <u>2021</u> <u>God kemisk tilstand</u> <u>senest 22. december</u> <u>2021</u>
<u>o10394</u>	Kommune(r): <u>Vejen</u> Navn: <u>Maltbæk</u>	x1: <u>503039.26,</u> y1: <u>6144562.86,</u> x2: <u>502656.05,</u> y2: <u>6143693.29</u>	<u>RW2</u>	<u>1,04</u>	<u>God økologisk tilstand</u> <u>senest 22. december</u> <u>2027</u> <u>God kemisk tilstand</u> <u>senest 22. december</u> <u>2021</u>
<u>o9901 x</u>	Kommune(r): <u>Ikast-Brande</u> Navn: <u>Fjederholt Å</u> <u>(Skaven Grøft)</u>	x1: <u>517038.94,</u> y1: <u>6212494.65,</u> x2: <u>513285.57,</u> y2: <u>6215996.02</u>	<u>RW5</u>	<u>5,81</u>	<u>God økologisk tilstand</u> <u>senest 22. december</u> <u>2027</u> <u>God kemisk tilstand</u> <u>senest 22. december</u> <u>2021</u>
<u>o9039</u>	Kommune(r): <u>Thisted</u> Navn: <u>Uden navn</u>	x1: <u>456084.96,</u> y1: <u>6294648.21,</u> x2: <u>454899.08,</u> y2: <u>6292772.15</u>	<u>RW3</u>	<u>2,43</u>	<u>God økologisk tilstand</u> <u>senest 22. december</u> <u>2027</u> <u>God kemisk tilstand</u>

					<u>senest 22. december 2021</u>
<u>o4586 a x</u>	<u>Kommune(r):</u> <u>Nordfyns</u> <u>Navn:</u> <u>Lunde Å</u>	<u>x1: 580368.64,</u> <u>y1: 6151028.11,</u> <u>x2: 577229.67,</u> <u>y2: 6152444.81</u>	<u>RW1</u>	<u>5,27</u>	<u>God økologisk tilstand</u> <u>senest 22. december 2027</u> <u>God kemisk tilstand</u> <u>senest 22. december 2021</u>
<u>c00396</u>	<u>Kommune(r):</u> <u>Holstebro</u> <u>Navn:</u> <u>Halgård Bæk og</u> <u>vandkraftsøen Hal</u>	<u>x1: 479416.50,</u> <u>y1: 6244443.99,</u> <u>x2: 478706.55,</u> <u>y2: 6245041.85,</u> <u>x3: 479438.47,</u> <u>y3: 6244096.67,</u> <u>x4: 479385.49,</u> <u>y4: 6243973.35,</u> <u>x5: 479471.14,</u> <u>y5: 6243992.32,</u> <u>x6: 479438.47,</u> <u>y6: 6244096.67,</u> <u>x7: 479416.50,</u> <u>y7: 6244443.99,</u> <u>x8: 479438.47,</u> <u>y8: 6244096.67,</u> <u>x9: 479732.68,</u> <u>y9: 6244393.77,</u> <u>x10: 479416.50,</u> <u>y10: 6244443.99</u>	<u>RW2</u>	<u>2,07</u>	<u>God økologisk tilstand</u> <u>senest 22. december 2027</u> <u>God kemisk tilstand</u> <u>senest 22. december 2021</u>
<u>o6971</u>	<u>Kommune(r):</u> <u>Norrdjurs</u> <u>Navn:</u> <u>Elkærsholm Bæk</u>	<u>x1: 593171.08,</u> <u>y1: 6263719.08,</u> <u>x2: 593186.56,</u> <u>y2: 6264211.54</u>	<u>RW1</u>	<u>0,52</u>	<u>God økologisk tilstand</u> <u>senest 22. december 2021</u> <u>God kemisk tilstand</u> <u>senest 22. december 2021</u>
<u>t238</u>	<u>Kommune(r):</u> <u>Aarhus</u> <u>Navn:</u> <u>2 vl. N. f.</u> <u>Ørnereden</u>	<u>x1: 576972.69,</u> <u>y1: 6218345.69,</u> <u>x2: 576865.99,</u> <u>y2: 6218282.94</u>	<u>RW1</u>	<u>0,13</u>	<u>God økologisk tilstand</u> <u>senest 22. december 2027</u> <u>God kemisk tilstand</u> <u>senest 22. december 2021</u>
<u>o6209</u>	<u>Kommune(r):</u> <u>Aarhus</u> <u>Navn:</u> <u>Koldkær Bæk</u>	<u>x1: 571891.55,</u> <u>y1: 6229717.78,</u> <u>x2: 571833.50,</u> <u>y2: 6228531.75</u>	<u>RW1</u>	<u>1,82</u>	<u>God økologisk tilstand</u> <u>senest 22. december 2027</u> <u>God kemisk tilstand</u> <u>senest 22. december 2027</u>
<u>o8241</u>	<u>Kommune(r):</u> <u>Esbjerg</u>	<u>x1: 494321.29,</u> <u>y1: 6125309.17,</u> <u>x2: 491106.65,</u> <u>y2: 6128212.99,</u>	<u>RW2</u>	<u>6,55</u>	<u>God økologisk tilstand</u> <u>senest 22. december 2027</u>

	Navn: <u>Uden navn</u>	x3: <u>491106.65,</u> y3: <u>6128212.99,</u> x4: <u>491052.87,</u> y4: <u>6128411.02,</u> x5: <u>491106.65,</u> y5: <u>6128212.99,</u> x6: <u>490826.11,</u> y6: <u>6127472.75,</u> x7: <u>491052.87,</u> y7: <u>6128411.02,</u> x8: <u>491034.67,</u> y8: <u>6128406.15</u>			<u>God kemisk tilstand</u> <u>senest 22. december</u> <u>2021</u>
<u>c00181</u>	Kommune(r): <u>Thisted</u> Navn: <u>Uden navn</u>	x1: <u>495953.06,</u> y1: <u>6322660.64,</u> x2: <u>494693.46,</u> y2: <u>6323023.06</u>	<u>RW1</u>	<u>1,44</u>	<u>God økologisk tilstand</u> <u>senest 22. december</u> <u>2027</u> <u>God kemisk tilstand</u> <u>senest 22. december</u> <u>2021</u>
<u>c00254</u>	Kommune(r): <u>Viborg</u> Navn: <u>Fiskbæk Å, Kilde</u> <u>Boller Krat Syd</u>	x1: <u>516725.59,</u> y1: <u>6256685.04,</u> x2: <u>515605.43,</u> y2: <u>6260126.00,</u> x3: <u>515939.30,</u> y3: <u>6260084.91,</u> x4: <u>515605.43,</u> y4: <u>6260126.00,</u> x5: <u>515653.74,</u> y5: <u>6262167.74,</u> x6: <u>515605.43,</u> y6: <u>6260126.00</u>	<u>RW2</u>	<u>7,42</u>	<u>God økologisk tilstand</u> <u>senest 22. december</u> <u>2027</u> <u>God kemisk tilstand</u> <u>senest 22. december</u> <u>2027</u>
<u>o3753</u>	Kommune(r): <u>Tønder, Esbjerg</u> Navn: <u>Uden navn</u>	x1: <u>489132.96,</u> y1: <u>6115069.36,</u> x2: <u>493660.19,</u> y2: <u>6120824.29</u>	<u>RW1</u>	<u>9,72</u>	<u>God økologisk tilstand</u> <u>senest 22. december</u> <u>2027</u> <u>God kemisk tilstand</u> <u>senest 22. december</u> <u>2021</u>
<u>o7203</u>	Kommune(r): <u>Mariagerfjord</u> Navn: <u>Valsgård Bæk</u>	x1: <u>552361.21,</u> y1: <u>6281475.02,</u> x2: <u>551804.51,</u> y2: <u>6280355.40</u>	<u>RW1</u>	<u>1,47</u>	<u>God økologisk tilstand</u> <u>senest 22. december</u> <u>2021</u> <u>God kemisk tilstand</u> <u>senest 22. december</u> <u>2021</u>
<u>o8386 e</u>	Kommune(r): <u>Vejen</u> Navn: <u>Uden navn</u>	x1: <u>497275.41,</u> y1: <u>6151124.99,</u> x2: <u>496260.25,</u> y2: <u>6151517.63</u>	<u>RW2</u>	<u>1,48</u>	<u>God økologisk tilstand</u> <u>senest 22. december</u> <u>2027</u> <u>God kemisk tilstand</u> <u>senest 22. december</u> <u>2021</u>
<u>o7917 e</u>	Kommune(r): <u>Frederikshavn,</u>	x1: <u>571575.84,</u> y1: <u>6357211.96,</u>	<u>RW1</u>	<u>1,54</u>	<u>God økologisk tilstand</u> <u>senest 22. december</u>

	<u>Hjørring</u> <u>Navn:</u> <u>Uden navn</u>	<u>x2: 570431.35,</u> <u>y2: 6357276.59</u>			<u>2021</u> <u>God kemisk tilstand</u> <u>senest 22. december</u> <u>2021</u>
<u>o5644</u>	<u>Kommune(r):</u> <u>Ikast-Brande</u> <u>Navn:</u> <u>Frisbæk</u>	<u>x1: 521922.14,</u> <u>y1: 6206073.54,</u> <u>x2: 520397.67,</u> <u>y2: 6205666.72</u>	<u>RW1</u>	<u>1,76</u>	<u>God økologisk tilstand</u> <u>senest 22. december</u> <u>2027</u> <u>God kemisk tilstand</u> <u>senest 22. december</u> <u>2021</u>
<u>o5756 x</u>	<u>Kommune(r):</u> <u>Silkeborg</u> <u>Navn:</u> <u>Krudemølle Bæk -</u> <u>Ø. f. land</u>	<u>x1: 532978.66,</u> <u>y1: 6210392.64,</u> <u>x2: 533035.44,</u> <u>y2: 6211031.11,</u> <u>x3: 532978.66,</u> <u>y3: 6210392.64,</u> <u>x4: 532970.54,</u> <u>y4: 6210252.68,</u> <u>x5: 533035.44,</u> <u>y5: 6211031.11,</u> <u>x6: 532758.79,</u> <u>y6: 6211068.32,</u> <u>x7: 533310.81,</u> <u>y7: 6210383.43,</u> <u>x8: 532978.66,</u> <u>y8: 6210392.64,</u> <u>x9: 533466.42,</u> <u>y9: 6211199.03,</u> <u>x10: 533035.44,</u> <u>y10: 6211031.11</u>	<u>RW1</u>	<u>2,09</u>	<u>God økologisk tilstand</u> <u>senest 22. december</u> <u>2021</u> <u>God kemisk tilstand</u> <u>senest 22. december</u> <u>2021</u>
<u>o5259 a</u>	<u>Kommune(r):</u> <u>Vejle</u> <u>Navn:</u> <u>Uden navn</u>	<u>x1: 533172.80,</u> <u>y1: 6181021.50,</u> <u>x2: 532891.43,</u> <u>y2: 6182057.43</u>	<u>RW1</u>	<u>1,27</u>	<u>God økologisk tilstand</u> <u>senest 22. december</u> <u>2027</u> <u>God kemisk tilstand</u> <u>senest 22. december</u> <u>2021</u>
<u>b00009</u>	<u>Kommune(r):</u> <u>Odense</u> <u>Navn:</u> <u>Holmstrup afløbet</u>	<u>x1: 579992.82,</u> <u>y1: 6134503.72,</u> <u>x2: 580121.34,</u> <u>y2: 6135363.14</u>	<u>RW1</u>	<u>1,02</u>	<u>God økologisk tilstand</u> <u>senest 22. december</u> <u>2027</u> <u>God kemisk tilstand</u> <u>senest 22. december</u> <u>2021</u>
<u>o7820</u>	<u>Kommune(r):</u> <u>Brønderslev</u> <u>Navn:</u> <u>Røgelhede Bæk</u>	<u>x1: 570982.83,</u> <u>y1: 6344561.92,</u> <u>x2: 569292.46,</u> <u>y2: 6345303.26</u>	<u>RW1</u>	<u>2</u>	<u>God økologisk tilstand</u> <u>senest 22. december</u> <u>2027</u> <u>God kemisk tilstand</u> <u>senest 22. december</u> <u>2021</u>

<u>c00294</u>	<u>Kommune(r):</u> <u>Vejen</u> <u>Navn:</u> <u>Uden navn</u>	<u>x1: 510802.47,</u> <u>y1: 6144994.87,</u> <u>x2: 503331.26,</u> <u>y2: 6143535.18,</u> <u>x3: 503331.26,</u> <u>y3: 6143535.18,</u> <u>x4: 502656.05,</u> <u>y4: 6143693.29,</u> <u>x5: 503331.26,</u> <u>y5: 6143535.18,</u> <u>x6: 503312.75,</u> <u>y6: 6143375.54</u>	<u>RW3</u>	<u>11,7</u>	<u>God økologisk tilstand</u> <u>senest 22. december</u> <u>2021</u> <u>God kemisk tilstand</u> <u>senest 22. december</u> <u>2021</u>
<u>o7694</u>	<u>Kommune(r):</u> <u>Aalborg</u> <u>Navn:</u> <u>Petzholts Rende</u>	<u>x1: 547254.77,</u> <u>y1: 6323465.95,</u> <u>x2: 546279.49,</u> <u>y2: 6320952.31,</u> <u>x3: 547464.97,</u> <u>y3: 6318579.24,</u> <u>x4: 546279.49,</u> <u>y4: 6320952.31,</u> <u>x5: 546279.49,</u> <u>y5: 6320952.31,</u> <u>x6: 545803.30,</u> <u>y6: 6320531.30</u>	<u>RW1</u>	<u>7,31</u>	<u>God økologisk tilstand</u> <u>senest 22. december</u> <u>2027</u> <u>God kemisk tilstand</u> <u>senest 22. december</u> <u>2021</u>
<u>o5817</u>	<u>Kommune(r):</u> <u>Silkeborg</u> <u>Navn:</u> <u>Kongens Holm Bæk</u> <u>- Kongens Ho</u>	<u>x1: 534625.48,</u> <u>y1: 6213065.14,</u> <u>x2: 533890.93,</u> <u>y2: 6213361.98,</u> <u>x3: 533890.93,</u> <u>y3: 6213361.98,</u> <u>x4: 533423.22,</u> <u>y4: 6213879.84,</u> <u>x5: 534577.61,</u> <u>y5: 6212785.62,</u> <u>x6: 534474.05,</u> <u>y6: 6212834.75,</u> <u>x7: 533890.93,</u> <u>y7: 6213361.98,</u> <u>x8: 533497.90,</u> <u>y8: 6213378.68,</u> <u>x9: 534625.48,</u> <u>y9: 6213065.14,</u> <u>x10: 534611.64,</u> <u>y10: 6213181.48,</u> <u>x11: 534625.48,</u> <u>y11: 6213065.14,</u> <u>x12: 534577.61,</u> <u>y12: 6212785.62,</u> <u>x13: 534690.70,</u> <u>y13: 6212734.09,</u> <u>x14: 534577.61,</u> <u>y14: 6212785.62</u>	<u>RW1</u>	<u>2,8</u>	<u>God økologisk tilstand</u> <u>senest 22. december</u> <u>2027</u> <u>God kemisk tilstand</u> <u>senest 22. december</u> <u>2021</u>
<u>o6219</u>	<u>Kommune(r):</u> <u>Favrskov,</u>	<u>x1: 558667.18,</u> <u>y1: 6230279.99,</u>	<u>RW1</u>	<u>1,41</u>	<u>God økologisk tilstand</u> <u>senest 22. december</u>

	Skanderborg Navn: Skivholmeskov Bæk	x2: 558384.50, y2: 6229807.00, x3: 558667.18, y3: 6230279.99, x4: 558577.33, y4: 6229734.21, x5: 558716.05, y5: 6230465.74, x6: 558667.18, y6: 6230279.99			<u>2021</u> God kemisk tilstand senest 22. december <u>2021</u>
<u>o5448</u>	Kommune(r): Hedensted Navn: Honum Bæk	x1: 539686.81, y1: 6194126.09, x2: 538032.10, y2: 6195094.13	<u>RW1</u>	<u>2,06</u>	God økologisk tilstand senest 22. december <u>2021</u> God kemisk tilstand senest 22. december <u>2021</u>
<u>o10383</u>	Kommune(r): Kolding Navn: Hjerndrup Bæk	x1: 530315.21, y1: 6133747.23, x2: 529606.58, y2: 6133455.91	<u>RW2</u>	<u>0,91</u>	God økologisk tilstand senest 22. december <u>2021</u> God kemisk tilstand senest 22. december <u>2021</u>
<u>o4661</u>	Kommune(r): Nordfyns Navn: Ringe Å	x1: 584983.18, y1: 6154726.71, x2: 584112.93, y2: 6152801.11	<u>RW1</u>	<u>5,08</u>	God økologisk tilstand senest 22. december <u>2021</u> God kemisk tilstand senest 22. december <u>2021</u>
<u>ode 1.12 722</u>	Kommune(r): Nordfyns Navn: Kragelund Møllebæk	x1: 576137.91, y1: 6157017.16, x2: 577531.37, y2: 6155351.90	<u>RW1</u>	<u>2,84</u>	God økologisk tilstand senest 22. december <u>2021</u> God kemisk tilstand senest 22. december <u>2021</u>
<u>o8004 x</u>	Kommune(r): Hjørring Navn: Uden navn	x1: 571758.10, y1: 6371705.85, x2: 570246.72, y2: 6371335.85, x3: 571758.10, y3: 6371705.85, x4: 570714.65, y4: 6372077.05, x5: 572934.33, y5: 6371237.40, x6: 571758.10, y6: 6371705.85	<u>RW1</u>	<u>4,31</u>	God økologisk tilstand senest 22. december <u>2027</u> God kemisk tilstand senest 22. december <u>2021</u>
<u>c00115</u>	Kommune(r): Faaborg-Midtfyn	x1: 586266.10, y1: 6104654.04, x2: 585053.45, y2: 6105025.02,	<u>RW1</u>	<u>2,79</u>	God økologisk tilstand senest 22. december <u>2027</u>

	Navn: <u>Blødes Bæk</u>	x3: 584719.67, y3: 6104869.98, x4: 584589.55, y4: 6104770.46, x5: 585053.45, y5: 6105025.02, x6: 584719.67, y6: 6104869.98, x7: 585053.45, y7: 6105025.02, x8: 585078.14, y8: 6105251.50, x9: 584719.67, y9: 6104869.98, x10: 584597.25, y10: 6104986.09			<u>God kemisk tilstand senest 22. december 2021</u>
<u>o3450</u>	Kommune(r): <u>Aabenraa</u> Navn: <u>Uden navn</u>	x1: 522769.73, y1: 6101761.00, x2: 522692.82, y2: 6101034.55	<u>RW1</u>	<u>1,23</u>	<u>God økologisk tilstand senest 22. december 2021</u> <u>God kemisk tilstand senest 22. december 2021</u>
<u>o7189 x</u>	Kommune(r): <u>Skive</u> Navn: <u>Tilløb Lyby-Grønning Skelgr</u>	x1: 502875.40, y1: 6281719.07, x2: 502133.39, y2: 6278753.46, x3: 502133.39, y3: 6278753.46, x4: 501870.03, y4: 6278885.11, x5: 503726.28, y5: 6276366.72, x6: 502133.39, y6: 6278753.46	<u>RW1</u>	<u>7,11</u>	<u>God økologisk tilstand senest 22. december 2027</u> <u>God kemisk tilstand senest 22. december 2027</u>
<u>o8776</u>	Kommune(r): <u>Viborg</u> Navn: <u>Non Mølleå</u>	x1: 522705.12, y1: 6250376.91, x2: 523641.00, y2: 6251263.65	<u>RW2</u>	<u>1,47</u>	<u>God økologisk tilstand senest 22. december 2021</u> <u>God kemisk tilstand senest 22. december 2021</u>
<u>o9910</u>	Kommune(r): <u>Ikast-Brande</u> Navn: <u>Bølling Sø Kanal</u>	x1: 521518.09, y1: 6226475.94, x2: 519617.69, y2: 6228032.90	<u>RW5</u>	<u>2,73</u>	<u>God økologisk tilstand senest 22. december 2027</u> <u>God kemisk tilstand senest 22. december 2021</u>
<u>o400 y</u>	Kommune(r): <u>Varde</u> Navn: <u>Sundsig Bæk</u>	x1: 461068.85, y1: 6168735.77, x2: 459724.19, y2: 6169151.01, x3: 461072.48,	<u>RW1</u>	<u>1,91</u>	<u>God økologisk tilstand senest 22. december 2021</u> <u>God kemisk tilstand</u>

		<u>y3: 6168526.85,</u> <u>x4: 461068.85,</u> <u>y4: 6168735.77,</u> <u>x5: 461172.44,</u> <u>y5: 6168673.36,</u> <u>x6: 461068.85,</u> <u>y6: 6168735.77</u>			<u>senest 22. december</u> <u>2021</u>
<u>o6399</u>	<u>Kommune(r):</u> <u>Syddjurs</u> <u>Navn:</u> <u>VI. i Hestehave</u> <u>Skov, syd</u>	<u>x1: 590924.02,</u> <u>y1: 6238612.66,</u> <u>x2: 590536.03,</u> <u>y2: 6238798.84,</u> <u>x3: 590924.02,</u> <u>y3: 6238612.66,</u> <u>x4: 590774.17,</u> <u>y4: 6238750.00,</u> <u>x5: 591034.20,</u> <u>y5: 6238341.51,</u> <u>x6: 590924.02,</u> <u>y6: 6238612.66</u>	<u>RW1</u>	<u>1,05</u>	<u>God økologisk tilstand</u> <u>senest 22. december</u> <u>2027</u> <u>God kemisk tilstand</u> <u>senest 22. december</u> <u>2021</u>
<u>o4182</u>	<u>Kommune(r):</u> <u>Odense</u> <u>Navn:</u> <u>Killeruprenden</u>	<u>x1: 591244.35,</u> <u>y1: 6136265.18,</u> <u>x2: 589889.01,</u> <u>y2: 6136111.62</u>	<u>RW1</u>	<u>1,43</u>	<u>God økologisk tilstand</u> <u>senest 22. december</u> <u>2027</u> <u>God kemisk tilstand</u> <u>senest 22. december</u> <u>2021</u>
<u>o4864_x</u>	<u>Kommune(r):</u> <u>Varde</u> <u>Navn:</u> <u>Øve bæk</u>	<u>x1: 461555.91,</u> <u>y1: 6165687.13,</u> <u>x2: 461103.09,</u> <u>y2: 6163552.48,</u> <u>x3: 460774.55,</u> <u>y3: 6163111.62,</u> <u>x4: 461103.09,</u> <u>y4: 6163552.48,</u> <u>x5: 461103.09,</u> <u>y5: 6163552.48,</u> <u>x6: 460848.56,</u> <u>y6: 6164322.20</u>	<u>RW1</u>	<u>4,2</u>	<u>God økologisk tilstand</u> <u>senest 22. december</u> <u>2027</u> <u>God kemisk tilstand</u> <u>senest 22. december</u> <u>2021</u>
<u>o7867_x</u>	<u>Kommune(r):</u> <u>Brønderslev</u> <u>Navn:</u> <u>Uden navn</u>	<u>x1: 550110.07,</u> <u>y1: 6351157.23,</u> <u>x2: 549525.24,</u> <u>y2: 6352905.10</u>	<u>RW1</u>	<u>2,19</u>	<u>God økologisk tilstand</u> <u>senest 22. december</u> <u>2027</u> <u>God kemisk tilstand</u> <u>senest 22. december</u> <u>2021</u>
<u>o3700</u>	<u>Kommune(r):</u> <u>Svendborg</u> <u>Navn:</u> <u>Uden navn</u>	<u>x1: 615026.18,</u> <u>y1: 6117057.57,</u> <u>x2: 611870.43,</u> <u>y2: 6118275.37</u>	<u>RW1</u>	<u>4,12</u>	<u>God økologisk tilstand</u> <u>senest 22. december</u> <u>2027</u> <u>God kemisk tilstand</u> <u>senest 22. december</u> <u>2021</u>
<u>o6882</u>	<u>Kommune(r):</u> <u>Randers</u>	<u>x1: 567481.46,</u> <u>y1: 6259933.14,</u>	<u>RW1</u>	<u>2,13</u>	<u>God økologisk tilstand</u> <u>senest 22. december</u>

	Navn: Tjærby Bæk	x2: <u>567023.59</u> , y2: <u>6258690.53</u>			<u>2027</u> <u>God kemisk tilstand</u> <u>senest 22. december</u> <u>2021</u>
<u>o5811</u>	Kommune(r): Silkeborg Navn: Vl. øst for Engetved Sø	x1: <u>534935.43</u> , y1: <u>6213121.68</u> , x2: <u>534493.30</u> , y2: <u>6213524.63</u> , x3: <u>534935.43</u> , y3: <u>6213121.68</u> , x4: <u>534930.03</u> , y4: <u>6212859.12</u> , x5: <u>535151.85</u> , y5: <u>6212579.74</u> , x6: <u>534935.43</u> , y6: <u>6213121.68</u>	RW1	<u>1,53</u>	<u>God økologisk tilstand</u> <u>senest 22. december</u> <u>2021</u> <u>God kemisk tilstand</u> <u>senest 22. december</u> <u>2021</u>
<u>rin 1.4 00362</u>	Kommune(r): Lemvig Navn: Fåremølle Å	x1: <u>456572.35</u> , y1: <u>6262471.85</u> , x2: <u>456342.97</u> , y2: <u>6261078.86</u>	RW1	<u>1,42</u>	<u>God økologisk tilstand</u> <u>senest 22. december</u> <u>2027</u> <u>God kemisk tilstand</u> <u>senest 22. december</u> <u>2021</u>
<u>o7433</u>	Kommune(r): Vesthimmerlands Navn: Uden navn	x1: <u>520616.91</u> , y1: <u>6297507.07</u> , x2: <u>520462.45</u> , y2: <u>6297789.72</u> , x3: <u>520616.91</u> , y3: <u>6297507.07</u> , x4: <u>520603.47</u> , y4: <u>6297465.99</u> , x5: <u>520741.94</u> , y5: <u>6297713.76</u> , x6: <u>520616.91</u> , y6: <u>6297507.07</u>	RW1	<u>0,62</u>	<u>God økologisk tilstand</u> <u>senest 22. december</u> <u>2021</u> <u>God kemisk tilstand</u> <u>senest 22. december</u> <u>2021</u>
<u>o6434</u>	Kommune(r): Silkeborg, Viborg Navn: Ulvedal Bæk	x1: <u>517181.70</u> , y1: <u>6239626.48</u> , x2: <u>515293.32</u> , y2: <u>6240233.56</u>	RW1	<u>2,23</u>	<u>God økologisk tilstand</u> <u>senest 22. december</u> <u>2027</u> <u>God kemisk tilstand</u> <u>senest 22. december</u> <u>2021</u>
<u>o8549a</u>	Kommune(r): Billund, Vejle, Ikast- Brande Navn: Hallund Bæk	x1: <u>504900.20</u> , y1: <u>6188032.79</u> , x2: <u>499470.54</u> , y2: <u>6188162.46</u>	RW2	<u>8,13</u>	<u>God økologisk tilstand</u> <u>senest 22. december</u> <u>2027</u> <u>God kemisk tilstand</u> <u>senest 22. december</u> <u>2027</u>
<u>o7384</u>	Kommune(r): Rebild	x1: <u>541322.02</u> , y1: <u>6293421.33</u> , x2: <u>540042.79</u> , y2: <u>6294878.81</u>	RW1	<u>6,87</u>	<u>God økologisk tilstand</u> <u>senest 22. december</u> <u>2027</u>

	Navn: <u>Haverslev Bæk</u>	x3: <u>541515.59,</u> y3: <u>6291886.70,</u> x4: <u>541322.02,</u> y4: <u>6293421.33,</u> x5: <u>543103.22,</u> y5: <u>6292055.41,</u> x6: <u>541322.02,</u> y6: <u>6293421.33</u>			<u>God kemisk tilstand</u> <u>senest 22. december</u> <u>2027</u>
<u>o7194</u>	Kommune(r): <u>Viborg,</u> <u>Vesthimmerlands</u> Navn: <u>Kalbæk</u>	x1: <u>528557.45,</u> y1: <u>6280051.34,</u> x2: <u>528540.23,</u> y2: <u>6280605.80</u>	<u>RW1</u>	<u>0,67</u>	<u>God økologisk tilstand</u> <u>senest 22. december</u> <u>2027</u> <u>God kemisk tilstand</u> <u>senest 22. december</u> <u>2021</u>
<u>o6617</u>	Kommune(r): <u>Favrskov</u> Navn: <u>Houlbjergskov Bæk</u>	x1: <u>554358.97,</u> y1: <u>6246927.88,</u> x2: <u>554662.17,</u> y2: <u>6246138.74,</u> x3: <u>554269.61,</u> y3: <u>6246822.38,</u> x4: <u>553964.64,</u> y4: <u>6246389.61,</u> x5: <u>554358.97,</u> y5: <u>6246927.88,</u> x6: <u>553962.13,</u> y6: <u>6246878.95,</u> x7: <u>554358.97,</u> y7: <u>6246927.88,</u> x8: <u>554269.61,</u> y8: <u>6246822.38,</u> x9: <u>554430.94,</u> y9: <u>6246003.90,</u> x10: <u>554297.40,</u> y10: <u>6245867.94,</u> x11: <u>554395.33,</u> y11: <u>6245828.91,</u> x12: <u>554430.94,</u> y12: <u>6246003.90,</u> x13: <u>554499.90,</u> y13: <u>6246093.61,</u> x14: <u>554430.94,</u> y14: <u>6246003.90,</u> x15: <u>554499.90,</u> y15: <u>6246093.61,</u> x16: <u>554133.56,</u> y16: <u>6246048.45,</u> x17: <u>554662.17,</u> y17: <u>6246138.74,</u> x18: <u>554499.90,</u> y18: <u>6246093.61,</u> x19: <u>554269.61,</u> y19: <u>6246822.38,</u> x20: <u>554009.71,</u>	<u>RW1</u>	<u>4,34</u>	<u>God økologisk tilstand</u> <u>senest 22. december</u> <u>2021</u> <u>God kemisk tilstand</u> <u>senest 22. december</u> <u>2021</u>

		<u>y20: 6246634.74,</u> <u>x21: 554679.13,</u> <u>y21: 6245961.21,</u> <u>x22: 554662.17,</u> <u>y22: 6246138.74</u>			
<u>o4633</u>	<u>Kommune(r):</u> <u>Vejen</u> <u>Navn:</u> <u>Uden navn</u>	<u>x1: 495082.68,</u> <u>y1: 6153558.24,</u> <u>x2: 492971.70,</u> <u>y2: 6154668.00</u>	<u>RW1</u>	<u>2,54</u>	<u>God økologisk tilstand</u> <u>senest 22. december</u> <u>2027</u> <u>God kemisk tilstand</u> <u>senest 22. december</u> <u>2021</u>
<u>o809</u>	<u>Kommune(r):</u> <u>Silkeborg</u> <u>Navn:</u> <u>Vl. øst for Funder</u> <u>Bakke</u>	<u>x1: 530819.15,</u> <u>y1: 6223147.50,</u> <u>x2: 530761.92,</u> <u>y2: 6223374.09,</u> <u>x3: 530761.92,</u> <u>y3: 6223374.09,</u> <u>x4: 530617.75,</u> <u>y4: 6223419.90,</u> <u>x5: 530947.85,</u> <u>y5: 6223424.76,</u> <u>x6: 530761.92,</u> <u>y6: 6223374.09</u>	<u>RW1</u>	<u>0,59</u>	<u>God økologisk tilstand</u> <u>senest 22. december</u> <u>2021</u> <u>God kemisk tilstand</u> <u>senest 22. december</u> <u>2021</u>
<u>o8217 e</u>	<u>Kommune(r):</u> <u>Faaborg-Midtfyn</u> <u>Navn:</u> <u>Sallinge Å</u>	<u>x1: 591493.43,</u> <u>y1: 6119942.22,</u> <u>x2: 586862.33,</u> <u>y2: 6121625.26,</u> <u>x3: 587051.43,</u> <u>y3: 6121645.63,</u> <u>x4: 586862.33,</u> <u>y4: 6121625.26,</u> <u>x5: 586862.33,</u> <u>y5: 6121625.26,</u> <u>x6: 585097.58,</u> <u>y6: 6120609.34</u>	<u>RW2</u>	<u>11,54</u>	<u>God økologisk tilstand</u> <u>senest 22. december</u> <u>2021</u> <u>God kemisk tilstand</u> <u>senest 22. december</u> <u>2027</u>
<u>o3506 y</u>	<u>Kommune(r):</u> <u>Faaborg-Midtfyn</u> <u>Navn:</u> <u>Topbæk</u>	<u>x1: 582789.89,</u> <u>y1: 6106526.14,</u> <u>x2: 580951.41,</u> <u>y2: 6106495.85</u>	<u>RW1</u>	<u>2,12</u>	<u>God økologisk tilstand</u> <u>senest 22. december</u> <u>2021</u> <u>God kemisk tilstand</u> <u>senest 22. december</u> <u>2021</u>
<u>o3356</u>	<u>Kommune(r):</u> <u>Sønderborg</u> <u>Navn:</u> <u>Uden navn</u>	<u>x1: 549596.28,</u> <u>y1: 6091730.07,</u> <u>x2: 549471.00,</u> <u>y2: 6091104.09</u>	<u>RW1</u>	<u>0,66</u>	<u>God økologisk tilstand</u> <u>senest 22. december</u> <u>2027</u> <u>God kemisk tilstand</u> <u>senest 22. december</u> <u>2021</u>
<u>o8580 x</u>	<u>Kommune(r):</u> <u>Vejle</u>	<u>x1: 515458.23,</u> <u>y1: 6192832.38,</u> <u>x2: 513008.47,</u> <u>y2: 6193734.03</u>	<u>RW2</u>	<u>3,2</u>	<u>God økologisk tilstand</u> <u>senest 22. december</u> <u>2027</u>

	Navn: <u>LØNÅ BÆK</u>				<u>God kemisk tilstand senest 22. december 2021</u>
<u>o10360</u>	Kommune(r): <u>Haderslev</u> Navn: <u>Uden navn</u>	<u>x1: 528991.91,</u> <u>y1: 6115235.93,</u> <u>x2: 528392.39,</u> <u>y2: 6114894.89,</u> <u>x3: 528392.39,</u> <u>y3: 6114894.89,</u> <u>x4: 527870.08,</u> <u>y4: 6115022.32,</u> <u>x5: 528392.39,</u> <u>y5: 6114894.89,</u> <u>x6: 528384.94,</u> <u>y6: 6114804.54</u>	<u>RW2</u>	<u>1,47</u>	<u>God økologisk tilstand senest 22. december 2027</u> <u>God kemisk tilstand senest 22. december 2021</u>
<u>o3385</u>	Kommune(r): <u>Aabenraa</u> Navn: <u>Møllebæk</u>	<u>x1: 531275.30,</u> <u>y1: 6095794.36,</u> <u>x2: 531061.41,</u> <u>y2: 6095272.88</u>	<u>RW1</u>	<u>0,71</u>	<u>God økologisk tilstand senest 22. december 2021</u> <u>God kemisk tilstand senest 22. december 2021</u>
<u>o4750</u>	Kommune(r): <u>Nordfyns</u> Navn: <u>Jerstrup Bæk</u>	<u>x1: 575630.51,</u> <u>y1: 6158815.01,</u> <u>x2: 575315.89,</u> <u>y2: 6157488.50,</u> <u>x3: 575630.51,</u> <u>y3: 6158815.01,</u> <u>x4: 575243.65,</u> <u>y4: 6158889.25,</u> <u>x5: 575824.25,</u> <u>y5: 6158919.41,</u> <u>x6: 575630.51,</u> <u>y6: 6158815.01</u>	<u>RW1</u>	<u>2,31</u>	<u>God økologisk tilstand senest 22. december 2027</u> <u>God kemisk tilstand senest 22. december 2021</u>
<u>o3519_x</u>	Kommune(r): <u>Faaborg-Midtfyn</u> Navn: <u>Uden navn</u>	<u>x1: 583852.43,</u> <u>y1: 6105657.49,</u> <u>x2: 583602.23,</u> <u>y2: 6106842.30,</u> <u>x3: 584022.49,</u> <u>y3: 6106274.86,</u> <u>x4: 583890.10,</u> <u>y4: 6106323.62,</u> <u>x5: 584151.47,</u> <u>y5: 6106256.45,</u> <u>x6: 584022.49,</u> <u>y6: 6106274.86,</u> <u>x7: 583852.43,</u> <u>y7: 6105657.49,</u> <u>x8: 584022.49,</u> <u>y8: 6106274.86,</u> <u>x9: 584597.25,</u> <u>y9: 6104986.09,</u> <u>x10: 583852.43,</u> <u>y10: 6105657.49</u>	<u>RW1</u>	<u>4,29</u>	<u>God økologisk tilstand senest 22. december 2027</u> <u>God kemisk tilstand senest 22. december 2021</u>

<u>ode 1.15 314</u>	<u>Kommune(r):</u> <u>Svendborg</u> <u>Navn:</u> <u>Tilløb til</u> <u>Engelsbækken</u>	<u>x1: 614310.40,</u> <u>y1: 6117032.54,</u> <u>x2: 613429.96,</u> <u>y2: 6117256.10</u>	<u>RW1</u>	<u>0,97</u>	<u>God økologisk tilstand</u> <u>senest 22. december</u> <u>2027</u> <u>God kemisk tilstand</u> <u>senest 22. december</u> <u>2021</u>
<u>o5868</u>	<u>Kommune(r):</u> <u>Aarhus</u> <u>Navn:</u> <u>Tulshøj Bæk</u>	<u>x1: 571439.28,</u> <u>y1: 6215911.38,</u> <u>x2: 570480.38,</u> <u>y2: 6215349.35</u>	<u>RW1</u>	<u>1,45</u>	<u>God økologisk tilstand</u> <u>senest 22. december</u> <u>2027</u> <u>God kemisk tilstand</u> <u>senest 22. december</u> <u>2021</u>
<u>o3808</u>	<u>Kommune(r):</u> <u>Haderslev</u> <u>Navn:</u> <u>Komm.vdl. 3 Starup</u>	<u>x1: 533596.79,</u> <u>y1: 6122603.03,</u> <u>x2: 533417.48,</u> <u>y2: 6120933.77</u>	<u>RW1</u>	<u>2,24</u>	<u>God økologisk tilstand</u> <u>senest 22. december</u> <u>2021</u> <u>God kemisk tilstand</u> <u>senest 22. december</u> <u>2027</u>
<u>o5477</u>	<u>Kommune(r):</u> <u>Ikast-Brande</u> <u>Navn:</u> <u>Tilløb SØ for Store</u> <u>Langkjæ</u>	<u>x1: 510399.45,</u> <u>y1: 6196826.29,</u> <u>x2: 509630.41,</u> <u>y2: 6195508.79</u>	<u>RW1</u>	<u>1,79</u>	<u>God økologisk tilstand</u> <u>senest 22. december</u> <u>2021</u> <u>God kemisk tilstand</u> <u>senest 22. december</u> <u>2021</u>
<u>o8041</u>	<u>Kommune(r):</u> <u>Hjørring</u> <u>Navn:</u> <u>Ransbæk</u>	<u>x1: 566343.48,</u> <u>y1: 6381253.62,</u> <u>x2: 563508.32,</u> <u>y2: 6379154.95,</u> <u>x3: 563579.73,</u> <u>y3: 6377699.13,</u> <u>x4: 562898.89,</u> <u>y4: 6376967.37,</u> <u>x5: 563606.28,</u> <u>y5: 6376781.75,</u> <u>x6: 563268.26,</u> <u>y6: 6376617.58,</u> <u>x7: 563606.28,</u> <u>y7: 6376781.75,</u> <u>x8: 563579.73,</u> <u>y8: 6377699.13,</u> <u>x9: 563672.76,</u> <u>y9: 6376702.72,</u> <u>x10: 563514.20,</u> <u>y10: 6375423.02,</u> <u>x11: 563672.76,</u> <u>y11: 6376702.72,</u> <u>x12: 563606.28,</u> <u>y12: 6376781.75,</u> <u>x13: 563579.73,</u> <u>y13: 6377699.13,</u>	<u>RW1</u>	<u>12,41</u>	<u>God økologisk tilstand</u> <u>senest 22. december</u> <u>2027</u> <u>God kemisk tilstand</u> <u>senest 22. december</u> <u>2021</u>

		x14: 563508.32, y14: 6379154.95, x15: 564127.71, y15: 6375683.85, x16: 563672.76, y16: 6376702.72, x17: 563508.32, y17: 6379154.95, x18: 562820.57, y18: 6379000.52			
<u>c00202</u>	Kommune(r): Silkeborg Navn: Sejling Bæk m. tilløb og VI. ved	x1: 535305.19, y1: 6230273.78, x2: 534147.26, y2: 6231178.15, x3: 535178.03, y3: 6229561.84, x4: 535084.96, y4: 6229711.96, x5: 535084.96, y5: 6229711.96, x6: 534768.71, y6: 6229770.20, x7: 535305.19, y7: 6230273.78, x8: 535084.96, y8: 6229711.96, x9: 535405.20, y9: 6230399.19, x10: 535305.19, y10: 6230273.78	<u>RW1</u>	<u>3,4</u>	God økologisk tilstand senest 22. december 2027 God kemisk tilstand senest 22. december 2021
<u>o5874</u>	Kommune(r): Aarhus Navn: Langballe Bæk	x1: 575815.96, y1: 6215954.02, x2: 575490.88, y2: 6216383.51	<u>RW1</u>	<u>0,95</u>	God økologisk tilstand senest 22. december 2027 God kemisk tilstand senest 22. december 2021
<u>o8177_c</u>	Kommune(r): Faaborg-Midtfyn Navn: Kværndrup Å	x1: 594737.24, y1: 6115312.37, x2: 593708.60, y2: 6114790.04	<u>RW2</u>	<u>1,46</u>	God økologisk tilstand senest 22. december 2027 God kemisk tilstand senest 22. december 2021
<u>o5346</u>	Kommune(r): Ringkøbing-Skjern Navn: Tilløb til Østergård Bæk f	x1: 469254.62, y1: 6186364.67, x2: 468701.05, y2: 6187963.05	<u>RW1</u>	<u>1,89</u>	God økologisk tilstand senest 22. december 2027 God kemisk tilstand senest 22. december 2021
<u>c00367</u>	Kommune(r): Norddjurs	x1: 603674.70, y1: 6262601.20, x2: 604269.61,	<u>RW1</u>	<u>1,99</u>	God økologisk tilstand senest 22. december 2027

	Navn: Vl. fra <u>Bjergbakkerne - Nord f</u>	<u>y2: 6263351.51,</u> <u>x3: 604283.73,</u> <u>y3: 6263478.05,</u> <u>x4: 604269.61,</u> <u>y4: 6263351.51,</u> <u>x5: 604937.51,</u> <u>y5: 6263600.55,</u> <u>x6: 604269.61,</u> <u>y6: 6263351.51</u>			<u>God kemisk tilstand</u> <u>senest 22. december</u> <u>2021</u>
<u>t234</u>	<u>Kommune(r):</u> <u>Skanderborg</u> <u>Navn:</u> <u>Maskenkol Bæk</u>	<u>x1: 546858.64,</u> <u>y1: 6217921.34,</u> <u>x2: 546838.91,</u> <u>y2: 6218090.97,</u> <u>x3: 546858.64,</u> <u>y3: 6217921.34,</u> <u>x4: 546769.02,</u> <u>y4: 6217854.10,</u> <u>x5: 546881.28,</u> <u>y5: 6217885.58,</u> <u>x6: 546858.64,</u> <u>y6: 6217921.34</u>	<u>RW1</u>	<u>0,33</u>	<u>God økologisk tilstand</u> <u>senest 22. december</u> <u>2027</u> <u>God kemisk tilstand</u> <u>senest 22. december</u> <u>2021</u>
<u>o8573</u>	<u>Kommune(r):</u> <u>Horsens</u> <u>Navn:</u> <u>Tolstrup Å</u>	<u>x1: 553032.82,</u> <u>y1: 6197249.73,</u> <u>x2: 553428.34,</u> <u>y2: 6196468.11,</u> <u>x3: 553428.34,</u> <u>y3: 6196468.10,</u> <u>x4: 553428.34,</u> <u>y4: 6196468.11,</u> <u>x5: 553428.34,</u> <u>y5: 6196468.11,</u> <u>x6: 553444.64,</u> <u>y6: 6196370.42,</u> <u>x7: 553428.34,</u> <u>y7: 6196468.11,</u> <u>x8: 553295.04,</u> <u>y8: 6196024.11</u>	<u>RW2</u>	<u>2,37</u>	<u>God økologisk tilstand</u> <u>senest 22. december</u> <u>2021</u> <u>God kemisk tilstand</u> <u>senest 22. december</u> <u>2021</u>
<u>o6249</u>	<u>Kommune(r):</u> <u>Aarhus</u> <u>Navn:</u> <u>Lisbjerg Bæk</u>	<u>x1: 572317.82,</u> <u>y1: 6232505.96,</u> <u>x2: 572453.27,</u> <u>y2: 6232714.03</u>	<u>RW1</u>	<u>0,86</u>	<u>God økologisk tilstand</u> <u>senest 22. december</u> <u>2027</u> <u>God kemisk tilstand</u> <u>senest 22. december</u> <u>2021</u>
<u>o3407</u>	<u>Kommune(r):</u> <u>Sønderborg</u> <u>Navn:</u> <u>Uden navn</u>	<u>x1: 552680.90,</u> <u>y1: 6097244.78,</u> <u>x2: 550177.48,</u> <u>y2: 6097536.28</u>	<u>RW1</u>	<u>3,07</u>	<u>God økologisk tilstand</u> <u>senest 22. december</u> <u>2027</u> <u>God kemisk tilstand</u> <u>senest 22. december</u> <u>2021</u>
<u>o5277</u>	<u>Kommune(r):</u> <u>Hedensted</u>	<u>x1: 553964.60,</u> <u>y1: 6180184.03,</u>	<u>RW1</u>	<u>4,47</u>	<u>God økologisk tilstand</u> <u>senest 22. december</u> <u>2027</u>

	Navn: <u>Bjørnkær Grøft</u>	x2: <u>551127.56,</u> y2: <u>6182510.84</u>			<u>God kemisk tilstand</u> <u>senest 22. december</u> <u>2021</u>
<u>o7396</u>	Kommune(r): <u>Rebild</u> Navn: <u>Uden navn</u>	x1: <u>547592.21,</u> y1: <u>6295407.32,</u> x2: <u>547009.08,</u> y2: <u>6295216.82,</u> x3: <u>547421.30,</u> y3: <u>6295476.68,</u> x4: <u>547159.60,</u> y4: <u>6295565.17,</u> x5: <u>547592.21,</u> y5: <u>6295407.32,</u> x6: <u>547421.30,</u> y6: <u>6295476.68,</u> x7: <u>547421.30,</u> y7: <u>6295476.68,</u> x8: <u>547170.98,</u> y8: <u>6295617.49,</u> x9: <u>547666.16,</u> y9: <u>6295350.71,</u> x10: <u>547592.21,</u> y10: <u>6295407.32</u>	<u>RW1</u>	<u>1,55</u>	<u>God økologisk tilstand</u> <u>senest 22. december</u> <u>2027</u> <u>God kemisk tilstand</u> <u>senest 22. december</u> <u>2021</u>
<u>o7924</u>	Kommune(r): <u>Frederikshavn</u> Navn: <u>Uden navn</u>	x1: <u>591132.71,</u> y1: <u>6361721.66,</u> x2: <u>590151.04,</u> y2: <u>6362049.66</u>	<u>RW1</u>	<u>1,08</u>	<u>God økologisk tilstand</u> <u>senest 22. december</u> <u>2021</u> <u>God kemisk tilstand</u> <u>senest 22. december</u> <u>2021</u>
<u>o10442</u>	Kommune(r): <u>Ringkøbing-Skjern</u> Navn: <u>Tarm Møllebæk</u>	x1: <u>468779.43,</u> y1: <u>6193150.17,</u> x2: <u>468426.06,</u> y2: <u>6190865.17</u>	<u>RW2</u>	<u>3,68</u>	<u>God økologisk tilstand</u> <u>senest 22. december</u> <u>2027</u> <u>God kemisk tilstand</u> <u>senest 22. december</u> <u>2021</u>
<u>t402</u>	Kommune(r): <u>Norddjurs</u> Navn: <u>Strandkærholm</u> <u>Bæk</u>	x1: <u>593605.85,</u> y1: <u>6263837.92,</u> x2: <u>593509.87,</u> y2: <u>6264203.45</u>	<u>RW1</u>	<u>0,4</u>	<u>God økologisk tilstand</u> <u>senest 22. december</u> <u>2021</u> <u>God kemisk tilstand</u> <u>senest 22. december</u> <u>2021</u>
<u>1.5.f-0175-010</u>	Kommune(r): <u>Silkeborg</u> Navn: <u>VI. v. Abildskov</u>	x1: <u>526347.74,</u> y1: <u>6223032.98,</u> x2: <u>524332.58,</u> y2: <u>6222640.22</u>	<u>RW1</u>	<u>2,17</u>	<u>God økologisk tilstand</u> <u>senest 22. december</u> <u>2027</u> <u>God kemisk tilstand</u> <u>senest 22. december</u> <u>2021</u>
<u>o7478</u>	Kommune(r): <u>Rebild</u>	x1: <u>557817.56,</u> y1: <u>6301649.75,</u>	<u>RW1</u>	<u>2,77</u>	<u>God økologisk tilstand</u> <u>senest 22. december</u>

	Navn: <u>Estrup Dam</u>	x2: <u>556095.48,</u> y2: <u>6299741.21</u>			<u>2027</u> <u>God kemisk tilstand</u> <u>senest 22. december</u> <u>2021</u>
<u>o8895_e</u>	Kommune(r): <u>Vesthimmerlands</u> Navn: <u>Tværøbæk / Ulstrup</u> <u>Bæk</u>	x1: <u>527395.36,</u> y1: <u>6298767.29,</u> x2: <u>524775.67,</u> y2: <u>6298594.58</u>	<u>RW2</u>	<u>3,27</u>	<u>God økologisk tilstand</u> <u>senest 22. december</u> <u>2021</u> <u>God kemisk tilstand</u> <u>senest 22. december</u> <u>2021</u>
<u>o8016</u>	Kommune(r): <u>Frederikshavn,</u> <u>Hjørring</u> Navn: <u>Stabæk</u>	x1: <u>587597.69,</u> y1: <u>6370852.14,</u> x2: <u>580261.15,</u> y2: <u>6372660.36</u>	<u>RW1</u>	<u>9,29</u>	<u>God økologisk tilstand</u> <u>senest 22. december</u> <u>2027</u> <u>God kemisk tilstand</u> <u>senest 22. december</u> <u>2021</u>
<u>o9321</u>	Kommune(r): <u>Hedensted</u> Navn: <u>Bøgballe Bæk</u>	x1: <u>538721.55,</u> y1: <u>6185548.57,</u> x2: <u>538182.86,</u> y2: <u>6187044.96</u>	<u>RW4</u>	<u>2,02</u>	<u>God økologisk tilstand</u> <u>senest 22. december</u> <u>2027</u> <u>God kemisk tilstand</u> <u>senest 22. december</u> <u>2021</u>
<u>o7394_x</u>	Kommune(r): <u>Rebild,</u> <u>Mariagerfjord</u> Navn: <u>Præstebæk</u>	x1: <u>575027.57,</u> y1: <u>6295307.38,</u> x2: <u>570599.39,</u> y2: <u>6293918.04,</u> x3: <u>570412.19,</u> y3: <u>6293429.73,</u> x4: <u>570407.16,</u> y4: <u>6293396.80,</u> x5: <u>570599.39,</u> y5: <u>6293918.04,</u> x6: <u>570319.71,</u> y6: <u>6294798.91,</u> x7: <u>570599.39,</u> y7: <u>6293918.04,</u> x8: <u>570412.19,</u> y8: <u>6293429.73,</u> x9: <u>570412.19,</u> y9: <u>6293429.73,</u> x10: <u>569515.38,</u> y10: <u>6294318.91</u>	<u>RW1</u>	<u>9,41</u>	<u>God økologisk tilstand</u> <u>senest 22. december</u> <u>2027</u> <u>God kemisk tilstand</u> <u>senest 22. december</u> <u>2021</u>
<u>o8185</u>	Kommune(r): <u>Faaborg-Midtfyn</u> Navn: <u>Hågerup Å</u>	x1: <u>587551.77,</u> y1: <u>6116478.94,</u> x2: <u>587555.69,</u> y2: <u>6115998.81</u>	<u>RW2</u>	<u>0,7</u>	<u>God økologisk tilstand</u> <u>senest 22. december</u> <u>2027</u> <u>God kemisk tilstand</u> <u>senest 22. december</u> <u>2021</u>

<u>o8785</u>	<u>Kommune(r):</u> <u>Syddjurs, Norddjurs</u> <u>Navn:</u> <u>Nimtofte Å -</u> <u>Ramten Sø - Nor</u>	<u>x1: 598205.34,</u> <u>y1: 6254466.37,</u> <u>x2: 596453.30,</u> <u>y2: 6252846.22,</u> <u>x3: 596453.30,</u> <u>y3: 6252846.22,</u> <u>x4: 596920.91,</u> <u>y4: 6252486.40,</u> <u>x5: 596453.30,</u> <u>y5: 6252846.22,</u> <u>x6: 595918.62,</u> <u>y6: 6253229.96,</u> <u>x7: 598205.34,</u> <u>y7: 6254466.37,</u> <u>x8: 598169.16,</u> <u>y8: 6254534.33,</u> <u>x9: 598244.93,</u> <u>y9: 6254498.77,</u> <u>x10: 598205.34,</u> <u>y10: 6254466.37</u>	<u>RW2</u>	<u>4,55</u>	<u>God økologisk tilstand</u> <u>senest 22. december</u> <u>2027</u> <u>God kemisk tilstand</u> <u>senest 22. december</u> <u>2021</u>
<u>o6765</u>	<u>Kommune(r):</u> <u>Norrdjurs</u> <u>Navn:</u> <u>Kni Bæk</u>	<u>x1: 604777.59,</u> <u>y1: 6255941.75,</u> <u>x2: 603871.38,</u> <u>y2: 6254624.00</u>	<u>RW1</u>	<u>1,85</u>	<u>God økologisk tilstand</u> <u>senest 22. december</u> <u>2027</u> <u>God kemisk tilstand</u> <u>senest 22. december</u> <u>2021</u>
<u>o8974</u>	<u>Kommune(r):</u> <u>Hjørring</u> <u>Navn:</u> <u>Uden navn</u>	<u>x1: 572879.19,</u> <u>y1: 6380876.75,</u> <u>x2: 570977.95,</u> <u>y2: 6382775.66,</u> <u>x3: 570977.95,</u> <u>y3: 6382775.66,</u> <u>x4: 570977.07,</u> <u>y4: 6382776.49,</u> <u>x5: 570977.07,</u> <u>y5: 6382776.49,</u> <u>x6: 570126.76,</u> <u>y6: 6384282.87,</u> <u>x7: 570977.95,</u> <u>y7: 6382775.66,</u> <u>x8: 570977.07,</u> <u>y8: 6382776.49</u>	<u>RW2</u>	<u>7,83</u>	<u>God økologisk tilstand</u> <u>senest 22. december</u> <u>2027</u> <u>God kemisk tilstand</u> <u>senest 22. december</u> <u>2021</u>
<u>o10218</u>	<u>Kommune(r):</u> <u>Odder</u> <u>Navn:</u> <u>Assedrup Bæk</u>	<u>x1: 574113.16,</u> <u>y1: 6207102.41,</u> <u>x2: 573624.32,</u> <u>y2: 6207461.27</u>	<u>RW1</u>	<u>0,66</u>	<u>God økologisk tilstand</u> <u>senest 22. december</u> <u>2021</u> <u>God kemisk tilstand</u> <u>senest 22. december</u> <u>2021</u>
<u>o8325</u>	<u>Kommune(r):</u> <u>Kolding</u>	<u>x1: 529683.89,</u> <u>y1: 6145589.52,</u> <u>x2: 528861.02,</u> <u>y2: 6144085.84</u>	<u>RW2</u>	<u>2,16</u>	<u>God økologisk tilstand</u> <u>senest 22. december</u> <u>2027</u>

	Navn: <u>Vonsild Å</u>				<u>God kemisk tilstand senest 22. december 2021</u>
<u>o8771 x</u>	Kommune(r): <u>Viborg</u> Navn: <u>Hedemølle Bæk</u>	<u>x1: 542018.20,</u> <u>y1: 6250918.82,</u> <u>x2: 540349.16,</u> <u>y2: 6247635.35</u>	<u>RW2</u>	<u>7,08</u>	<u>God økologisk tilstand senest 22. december 2027</u> <u>God kemisk tilstand senest 22. december 2021</u>
<u>1.7.c-0350-040</u>	Kommune(r): <u>Syddjurs</u> Navn: <u>Følle Bæk</u>	<u>x1: 589346.50,</u> <u>y1: 6241013.08,</u> <u>x2: 588010.93,</u> <u>y2: 6241939.39</u>	<u>RW1</u>	<u>2,22</u>	<u>God økologisk tilstand senest 22. december 2027</u> <u>God kemisk tilstand senest 22. december 2021</u>
<u>o5134 x</u>	Kommune(r): <u>Vejle</u> Navn: <u>Polsterbæk</u>	<u>x1: 533550.85,</u> <u>y1: 6176265.64,</u> <u>x2: 532560.98,</u> <u>y2: 6175869.47</u>	<u>RW1</u>	<u>1,22</u>	<u>God økologisk tilstand senest 22. december 2021</u> <u>God kemisk tilstand senest 22. december 2021</u>
<u>t268</u>	Kommune(r): <u>Aarhus</u> Navn: <u>Ballehage Bæk</u>	<u>x1: 576322.10,</u> <u>y1: 6220127.07,</u> <u>x2: 576107.23,</u> <u>y2: 6220049.73</u>	<u>RW1</u>	<u>0,25</u>	<u>God økologisk tilstand senest 22. december 2021</u> <u>God kemisk tilstand senest 22. december 2021</u>
<u>o10080</u>	Kommune(r): <u>Fredericia, Kolding</u> Navn: <u>Bredstrup Å</u>	<u>x1: 537723.78,</u> <u>y1: 6155398.37,</u> <u>x2: 537130.06,</u> <u>y2: 6155671.10</u>	<u>RW1</u>	<u>0,71</u>	<u>God økologisk tilstand senest 22. december 2021</u> <u>God kemisk tilstand senest 22. december 2021</u>
<u>o6043</u>	Kommune(r): <u>Aarhus</u> Navn: <u>Blåhøj Bæk</u>	<u>x1: 568407.35,</u> <u>y1: 6220748.98,</u> <u>x2: 568066.50,</u> <u>y2: 6221132.69</u>	<u>RW1</u>	<u>0,79</u>	<u>God økologisk tilstand senest 22. december 2027</u> <u>God kemisk tilstand senest 22. december 2021</u>
<u>o10405 x</u>	Kommune(r): <u>Vejle</u> Navn: <u>Egtved Å</u>	<u>x1: 517191.21,</u> <u>y1: 6165572.90,</u> <u>x2: 517118.33,</u> <u>y2: 6164034.33</u>	<u>RW2</u>	<u>3,85</u>	<u>God økologisk tilstand senest 22. december 2027</u> <u>God kemisk tilstand senest 22. december 2021</u>
<u>o9035</u>	Kommune(r): <u>Holstebro, Skive,</u>	<u>x1: 503409.95,</u> <u>y1: 6268823.20,</u>	<u>RW3</u>	<u>17,34</u>	<u>God økologisk tilstand senest 22. december</u>

	<u>Viborg</u> <u>Navn:</u> <u>Karup Å</u>	<u>x2: 499045.80,</u> <u>y2: 6257475.37</u>			<u>2027</u> <u>God kemisk tilstand</u> <u>senest 22. december</u> <u>2027</u>
<u>o10536_x</u>	<u>Kommune(r):</u> <u>Varde</u> <u>Navn:</u> <u>Varde Å</u>	<u>x1: 480746.73,</u> <u>y1: 6172376.48,</u> <u>x2: 475510.82,</u> <u>y2: 6171482.16,</u> <u>x3: 475386.32,</u> <u>y3: 6171347.73,</u> <u>x4: 474925.44,</u> <u>y4: 6171047.07,</u> <u>x5: 475510.82,</u> <u>y5: 6171482.16,</u> <u>x6: 474925.44,</u> <u>y6: 6171047.07,</u> <u>x7: 475618.61,</u> <u>y7: 6171700.57,</u> <u>x8: 475510.82,</u> <u>y8: 6171482.16,</u> <u>x9: 474925.44,</u> <u>y9: 6171047.07,</u> <u>x10: 474004.15,</u> <u>y10: 6168857.78</u>	<u>RW3</u>	<u>15,21</u>	<u>God økologisk tilstand</u> <u>senest 22. december</u> <u>2027</u> <u>God kemisk tilstand</u> <u>senest 22. december</u> <u>2027</u>
<u>c00167</u>	<u>Kommune(r):</u> <u>Nyborg</u> <u>Navn:</u> <u>Kogsbølle Bæk</u>	<u>x1: 610421.32,</u> <u>y1: 6126560.48,</u> <u>x2: 610921.49,</u> <u>y2: 6124701.92,</u> <u>x3: 610421.32,</u> <u>y3: 6126560.48,</u> <u>x4: 610335.91,</u> <u>y4: 6126860.33,</u> <u>x5: 610421.32,</u> <u>y5: 6126560.48,</u> <u>x6: 610184.83,</u> <u>y6: 6126425.92</u>	<u>RW1</u>	<u>2,92</u>	<u>God økologisk tilstand</u> <u>senest 22. december</u> <u>2027</u> <u>God kemisk tilstand</u> <u>senest 22. december</u> <u>2021</u>
<u>c00044</u>	<u>Kommune(r):</u> <u>Syddjurs</u> <u>Navn:</u> <u>Søllille Bæk</u>	<u>x1: 597164.26,</u> <u>y1: 6241342.38,</u> <u>x2: 596743.66,</u> <u>y2: 6241440.15,</u> <u>x3: 597217.34,</u> <u>y3: 6241269.45,</u> <u>x4: 597164.26,</u> <u>y4: 6241342.38,</u> <u>x5: 597391.89,</u> <u>y5: 6241525.75,</u> <u>x6: 597164.26,</u> <u>y6: 6241342.38</u>	<u>RW1</u>	<u>0,86</u>	<u>God økologisk tilstand</u> <u>senest 22. december</u> <u>2027</u> <u>God kemisk tilstand</u> <u>senest 22. december</u> <u>2021</u>
<u>o3440</u>	<u>Kommune(r):</u> <u>Aabenraa</u> <u>Navn:</u> <u>Uden navn</u>	<u>x1: 529708.27,</u> <u>y1: 6101021.70,</u> <u>x2: 528202.43,</u> <u>y2: 6100976.90</u>	<u>RW1</u>	<u>2,02</u>	<u>God økologisk tilstand</u> <u>senest 22. december</u> <u>2021</u> <u>God kemisk tilstand</u>

					<u>senest 22. december 2021</u>
<u>o8877_b</u>	Kommune(r): <u>Mariagerfjord</u> Navn: <u>Døstrup Bæk</u>	<u>x1: 548385.27,</u> <u>y1: 6285020.60,</u> <u>x2: 545740.57,</u> <u>y2: 6283130.14</u>	<u>RW2</u>	<u>4,95</u>	<u>God økologisk tilstand senest 22. december 2027</u> <u>God kemisk tilstand senest 22. december 2021</u>
<u>o7778_c</u>	Kommune(r): <u>Brønderslev</u> Navn: <u>Uden navn</u>	<u>x1: 582008.76,</u> <u>y1: 6335700.42,</u> <u>x2: 580537.96,</u> <u>y2: 6337610.77</u>	<u>RW1</u>	<u>2,85</u>	<u>God økologisk tilstand senest 22. december 2027</u> <u>God kemisk tilstand senest 22. december 2021</u>
<u>o5754</u>	Kommune(r): <u>Ringkøbing-Skjern</u> Navn: <u>Skærbæk</u>	<u>x1: 485181.62,</u> <u>y1: 6210784.36,</u> <u>x2: 482254.80,</u> <u>y2: 6210762.27</u>	<u>RW1</u>	<u>3,12</u>	<u>God økologisk tilstand senest 22. december 2021</u> <u>God kemisk tilstand senest 22. december 2021</u>
<u>o8627</u>	Kommune(r): <u>Ringkøbing-Skjern</u> Navn: <u>Nr. Vium Bæk/fiskbækkær Bæ</u>	<u>x1: 481463.24,</u> <u>y1: 6209412.57,</u> <u>x2: 477252.42,</u> <u>y2: 6209917.43</u>	<u>RW2</u>	<u>4,79</u>	<u>God økologisk tilstand senest 22. december 2027</u> <u>God kemisk tilstand senest 22. december 2021</u>
<u>a10003</u>	Kommune(r): <u>Sønderborg</u> Navn: <u>Uden navn</u>	<u>x1: 561615.21,</u> <u>y1: 6083840.43,</u> <u>x2: 560863.68,</u> <u>y2: 6083300.14</u>	<u>RW1</u>	<u>1,03</u>	<u>God økologisk tilstand senest 22. december 2021</u> <u>God kemisk tilstand senest 22. december 2021</u>
<u>c00374</u>	Kommune(r): <u>Ikast-Brande</u> Navn: <u>Bjørnskov Bæk</u>	<u>x1: 521907.79,</u> <u>y1: 6204247.85,</u> <u>x2: 522984.32,</u> <u>y2: 6202677.90</u>	<u>RW1</u>	<u>2,09</u>	<u>God økologisk tilstand senest 22. december 2027</u> <u>God kemisk tilstand senest 22. december 2021</u>
<u>aal1.2.1149</u>	Kommune(r): <u>Brønderslev</u> Navn: <u>Uden navn</u>	<u>x1: 565871.39,</u> <u>y1: 6342113.09,</u> <u>x2: 565308.48,</u> <u>y2: 6343222.63</u>	<u>RW2</u>	<u>2,5</u>	<u>God økologisk tilstand senest 22. december 2027</u> <u>God kemisk tilstand senest 22. december 2021</u>
<u>o4888</u>	Kommune(r): <u>Varde</u>	<u>x1: 453607.80,</u> <u>y1: 6166723.94,</u>	<u>RW1</u>	<u>0,84</u>	<u>God økologisk tilstand senest 22. december 2027</u>

	Navn: Uden navn	x2: 453413.89, y2: 6166154.10			God kemisk tilstand senest 22. december 2021
<u>b00031</u>	Kommune(r): Holstebro, Ringkøbing-Skjern Navn: Madum Å	x1: 457962.84, y1: 6232338.62, x2: 454784.12, y2: 6231649.17, x3: 457962.84, y3: 6232338.62, x4: 457962.41, y4: 6232315.79, x5: 457962.84, y5: 6232338.62, x6: 460755.19, y6: 6233105.61	RW2	8,3	God økologisk tilstand senest 22. december 2027 God kemisk tilstand senest 22. december 2027
<u>o5533 b</u>	Kommune(r): Odder Navn: Bæk i Tammebjerg Skov	x1: 568088.44, y1: 6198763.61, x2: 568135.32, y2: 6199007.64, x3: 567939.87, y3: 6199033.79, x4: 567944.58, y4: 6198790.09	RW1	0,53	God økologisk tilstand senest 22. december 2021 God kemisk tilstand senest 22. december 2021
<u>o10203 x</u>	Kommune(r): Ringkøbing-Skjern Navn: Kjelstrup Bæk	x1: 474561.52, y1: 6203509.01, x2: 473513.96, y2: 6199741.56	RW1	4,97	God økologisk tilstand senest 22. december 2027 God kemisk tilstand senest 22. december 2021
<u>o3336</u>	Kommune(r): Sønderborg Navn: Uden navn	x1: 560853.44, y1: 6087494.48, x2: 560434.43, y2: 6089005.24	RW1	2,03	God økologisk tilstand senest 22. december 2021 God kemisk tilstand senest 22. december 2021
<u>rib 1.11.02248</u>	Kommune(r): Haderslev Navn: Bolbro bæk	x1: 527760.67, y1: 6133260.40, x2: 526415.22, y2: 6132335.34	RW2	1,97	God økologisk tilstand senest 22. december 2021 God kemisk tilstand senest 22. december 2021
<u>b00112</u>	Kommune(r): Randers Navn: Skals Å	x1: 548083.51, y1: 6268747.93, x2: 545830.96, y2: 6270069.72, x3: 545879.61, y3: 6270412.81, x4: 545830.96, y4: 6270069.72, x5: 545830.96,	RW2	4,62	God økologisk tilstand senest 22. december 2027 God kemisk tilstand senest 22. december 2021

		<u>y5: 6270069.72,</u> <u>x6: 544850.01,</u> <u>y6: 6270262.97</u>			
<u>o7170</u>	<u>Kommune(r):</u> <u>Mariagerfjord</u> <u>Navn:</u> <u>Østerskov bæk</u>	<u>x1: 564361.84,</u> <u>y1: 6278685.87,</u> <u>x2: 563335.86,</u> <u>y2: 6278469.36,</u> <u>x3: 563154.41,</u> <u>y3: 6278479.73,</u> <u>x4: 562730.35,</u> <u>y4: 6278665.99,</u> <u>x5: 563335.86,</u> <u>y5: 6278469.36,</u> <u>x6: 563154.41,</u> <u>y6: 6278479.73,</u> <u>x7: 563335.86,</u> <u>y7: 6278469.36,</u> <u>x8: 563270.25,</u> <u>y8: 6278014.31,</u> <u>x9: 563154.41,</u> <u>y9: 6278479.73,</u> <u>x10: 562315.38,</u> <u>y10: 6278014.82</u>	<u>RW1</u>	<u>3,39</u>	<u>God økologisk tilstand</u> <u>senest 22. december</u> <u>2027</u> <u>God kemisk tilstand</u> <u>senest 22. december</u> <u>2021</u>
<u>o9031</u>	<u>Kommune(r):</u> <u>Lemvig</u> <u>Navn:</u> <u>Flynder</u> <u>Å/Bækmarksbro</u> <u>Å/Fæ</u>	<u>x1: 449826.55,</u> <u>y1: 6252436.44,</u> <u>x2: 448764.88,</u> <u>y2: 6252790.64</u>	<u>RW3</u>	<u>1,14</u>	<u>God økologisk tilstand</u> <u>senest 22. december</u> <u>2021</u> <u>God kemisk tilstand</u> <u>senest 22. december</u> <u>2021</u>
<u>rib 1.11.02269</u>	<u>Kommune(r):</u> <u>Haderslev</u> <u>Navn:</u> <u>Sillerup Bæk</u>	<u>x1: 535511.88,</u> <u>y1: 6129315.70,</u> <u>x2: 535307.12,</u> <u>y2: 6128267.82</u>	<u>RW2</u>	<u>1,2</u>	<u>God økologisk tilstand</u> <u>senest 22. december</u> <u>2027</u> <u>God kemisk tilstand</u> <u>senest 22. december</u> <u>2021</u>
<u>o7279</u>	<u>Kommune(r):</u> <u>Morsø</u> <u>Navn:</u> <u>Vittrup Strøm</u>	<u>x1: 486983.34,</u> <u>y1: 6286062.01,</u> <u>x2: 486204.21,</u> <u>y2: 6287120.58</u>	<u>RW1</u>	<u>1,37</u>	<u>God økologisk tilstand</u> <u>senest 22. december</u> <u>2027</u> <u>God kemisk tilstand</u> <u>senest 22. december</u> <u>2021</u>
<u>rib 1.10.03224</u>	<u>Kommune(r):</u> <u>Esbjerg, Vejen</u> <u>Navn:</u> <u>Uden navn</u>	<u>x1: 494466.74,</u> <u>y1: 6140949.55,</u> <u>x2: 494210.90,</u> <u>y2: 6140474.06</u>	<u>RW1</u>	<u>0,65</u>	<u>God økologisk tilstand</u> <u>senest 22. december</u> <u>2027</u> <u>God kemisk tilstand</u> <u>senest 22. december</u> <u>2021</u>
<u>o9908</u>	<u>Kommune(r):</u> <u>Silkeborg</u>	<u>x1: 532048.14,</u> <u>y1: 6223605.75,</u>	<u>RW5</u>	<u>0,88</u>	<u>God økologisk tilstand</u> <u>senest 22. december</u> <u>2027</u>

	<u>Navn:</u> <u>Lyså</u>	<u>x2: 531696.39,</u> <u>y2: 6224044.30</u>			<u>God kemisk tilstand</u> <u>senest 22. december</u> <u>2021</u>
<u>o8799</u>	<u>Kommune(r):</u> <u>Norrdjurs</u> <u>Navn:</u> <u>Skærvad Å - Nedre</u> <u>løb - Mas</u>	<u>x1: 607624.47,</u> <u>y1: 6258751.53,</u> <u>x2: 607748.71,</u> <u>y2: 6256053.40</u>	<u>RW2</u>	<u>3,17</u>	<u>God økologisk tilstand</u> <u>senest 22. december</u> <u>2027</u> <u>God kemisk tilstand</u> <u>senest 22. december</u> <u>2021</u>
<u>o4252_y</u>	<u>Kommune(r):</u> <u>Vejen</u> <u>Navn:</u> <u>Hjortvad Å</u>	<u>x1: 509549.97,</u> <u>y1: 6137944.42,</u> <u>x2: 506485.35,</u> <u>y2: 6138563.31</u>	<u>RW1</u>	<u>3,61</u>	<u>God økologisk tilstand</u> <u>senest 22. december</u> <u>2027</u> <u>God kemisk tilstand</u> <u>senest 22. december</u> <u>2021</u>
<u>o7923</u>	<u>Kommune(r):</u> <u>Hjørring</u> <u>Navn:</u> <u>Uden navn</u>	<u>x1: 563155.02,</u> <u>y1: 6354542.37,</u> <u>x2: 560159.04,</u> <u>y2: 6356895.51,</u> <u>x3: 560273.46,</u> <u>y3: 6357063.00,</u> <u>x4: 560190.45,</u> <u>y4: 6357028.10,</u> <u>x5: 560438.92,</u> <u>y5: 6356746.88,</u> <u>x6: 560159.04,</u> <u>y6: 6356895.51,</u> <u>x7: 560493.33,</u> <u>y7: 6357396.30,</u> <u>x8: 560190.45,</u> <u>y8: 6357028.10,</u> <u>x9: 560190.45,</u> <u>y9: 6357028.10,</u> <u>x10: 560159.04,</u> <u>y10: 6356895.51</u>	<u>RW1</u>	<u>6,93</u>	<u>God økologisk tilstand</u> <u>senest 22. december</u> <u>2027</u> <u>God kemisk tilstand</u> <u>senest 22. december</u> <u>2021</u>
<u>t111</u>	<u>Kommune(r):</u> <u>Hedensted</u> <u>Navn:</u> <u>Uden navn</u>	<u>x1: 553777.53,</u> <u>y1: 6170574.45,</u> <u>x2: 553504.62,</u> <u>y2: 6170971.32</u>	<u>RW1</u>	<u>0,51</u>	<u>God økologisk tilstand</u> <u>senest 22. december</u> <u>2027</u> <u>God kemisk tilstand</u> <u>senest 22. december</u> <u>2021</u>
<u>o10338</u>	<u>Kommune(r):</u> <u>Frederikshavn</u> <u>Navn:</u> <u>Morbro Bæk</u>	<u>x1: 586017.14,</u> <u>y1: 6367920.48,</u> <u>x2: 585456.77,</u> <u>y2: 6368115.15</u>	<u>RW1</u>	<u>0,61</u>	<u>God økologisk tilstand</u> <u>senest 22. december</u> <u>2027</u> <u>God kemisk tilstand</u> <u>senest 22. december</u> <u>2021</u>
<u>o5904</u>	<u>Kommune(r):</u> <u>Skanderborg</u>	<u>x1: 552342.46,</u> <u>y1: 6217364.41,</u>	<u>RW1</u>	<u>0,62</u>	<u>God økologisk tilstand</u> <u>senest 22. december</u>

	Navn: <u>VI. nord for Oldhøj</u>	x2: <u>552326.71,</u> y2: <u>6217606.51,</u> x3: <u>552342.46,</u> y3: <u>6217364.41,</u> x4: <u>552304.72,</u> y4: <u>6217291.60,</u> x5: <u>552342.46,</u> y5: <u>6217364.41,</u> x6: <u>552128.52,</u> y6: <u>6217300.43</u>			<u>2021</u> <u>God kemisk tilstand</u> <u>senest 22. december</u> <u>2021</u>
<u>o6528</u>	Kommune(r): <u>Holstebro</u> Navn: <u>Nybo Bæk</u>	x1: <u>478357.37,</u> y1: <u>6242386.68,</u> x2: <u>476966.65,</u> y2: <u>6242890.78</u>	<u>RW1</u>	<u>1,6</u>	<u>God økologisk tilstand</u> <u>senest 22. december</u> <u>2027</u> <u>God kemisk tilstand</u> <u>senest 22. december</u> <u>2021</u>
<u>o6588</u>	Kommune(r): <u>Favrskov</u> Navn: <u>Drostrup Bæk</u>	x1: <u>570569.60,</u> y1: <u>6245493.68,</u> x2: <u>569355.69,</u> y2: <u>6245973.56</u>	<u>RW1</u>	<u>1,44</u>	<u>God økologisk tilstand</u> <u>senest 22. december</u> <u>2021</u> <u>God kemisk tilstand</u> <u>senest 22. december</u> <u>2021</u>
<u>rib 1.10.00496</u>	Kommune(r): <u>Varde</u> Navn: <u>Uden navn</u>	x1: <u>474061.17,</u> y1: <u>6161675.76,</u> x2: <u>472762.62,</u> y2: <u>6160918.79</u>	<u>RW1</u>	<u>1,75</u>	<u>God økologisk tilstand</u> <u>senest 22. december</u> <u>2027</u> <u>God kemisk tilstand</u> <u>senest 22. december</u> <u>2021</u>
<u>o8011</u>	Kommune(r): <u>Hjørring</u> Navn: <u>Uden navn</u>	x1: <u>554450.26,</u> y1: <u>6373023.95,</u> x2: <u>553852.88,</u> y2: <u>6372656.67</u>	<u>RW1</u>	<u>0,75</u>	<u>God økologisk tilstand</u> <u>senest 22. december</u> <u>2021</u> <u>God kemisk tilstand</u> <u>senest 22. december</u> <u>2021</u>
<u>o8562</u>	Kommune(r): <u>Horsens</u> Navn: <u>Vær Bæk</u>	x1: <u>556930.91,</u> y1: <u>6193657.53,</u> x2: <u>556565.89,</u> y2: <u>6193093.39</u>	<u>RW2</u>	<u>0,74</u>	<u>God økologisk tilstand</u> <u>senest 22. december</u> <u>2021</u> <u>God kemisk tilstand</u> <u>senest 22. december</u> <u>2021</u>
<u>rib 1.10.00397</u>	Kommune(r): <u>Varde</u> Navn: <u>Uden navn</u>	x1: <u>457608.50,</u> y1: <u>6166774.95,</u> x2: <u>457189.01,</u> y2: <u>6167693.91</u>	<u>RW1</u>	<u>1,34</u>	<u>God økologisk tilstand</u> <u>senest 22. december</u> <u>2027</u> <u>God kemisk tilstand</u> <u>senest 22. december</u> <u>2021</u>
<u>c00493</u>	Kommune(r): <u>Lemvig</u>	x1: <u>448295.02,</u> y1: <u>6269856.66,</u>	<u>RW1</u>	<u>0,66</u>	<u>God økologisk tilstand</u> <u>senest 22. december</u>

	Navn: <u>FERRING SØ,</u> <u>AFLØB</u>	x2: <u>447978.56,</u> y2: <u>6269304.82</u>			<u>2027</u> <u>God kemisk tilstand</u> <u>senest 22. december</u> <u>2021</u>
<u>o6916 b</u>	Kommune(r): <u>Viborg</u> Navn: <u>Mejerigrøften</u>	x1: <u>546867.91,</u> y1: <u>6259494.12,</u> x2: <u>546418.77,</u> y2: <u>6261477.86</u>	<u>RW1</u>	<u>2,12</u>	<u>God økologisk tilstand</u> <u>senest 22. december</u> <u>2027</u> <u>God kemisk tilstand</u> <u>senest 22. december</u> <u>2021</u>
<u>ode 1.13 861</u>	Kommune(r): <u>Assens</u> Navn: <u>Brønserudafløbet</u>	x1: <u>574765.17,</u> y1: <u>6140163.74,</u> x2: <u>574415.44,</u> y2: <u>6140273.19,</u> x3: <u>574765.17,</u> y3: <u>6140163.74,</u> x4: <u>574725.99,</u> y4: <u>6140036.55,</u> x5: <u>574991.36,</u> y5: <u>6140452.47,</u> x6: <u>574765.17,</u> y6: <u>6140163.74</u>	<u>RW1</u>	<u>1,01</u>	<u>God økologisk tilstand</u> <u>senest 22. december</u> <u>2027</u> <u>God kemisk tilstand</u> <u>senest 22. december</u> <u>2021</u>
<u>rib 1.10.01525</u>	Kommune(r): <u>Esbjerg</u> Navn: <u>Uden navn</u>	x1: <u>480330.85,</u> y1: <u>6142931.87,</u> x2: <u>481428.71,</u> y2: <u>6141410.61</u>	<u>RW1</u>	<u>2,36</u>	<u>God økologisk tilstand</u> <u>senest 22. december</u> <u>2027</u> <u>God kemisk tilstand</u> <u>senest 22. december</u> <u>2021</u>
<u>o7860 d</u>	Kommune(r): <u>Frederikshavn</u> Navn: <u>Uden navn</u>	x1: <u>576392.61,</u> y1: <u>6348905.84,</u> x2: <u>575285.73,</u> y2: <u>6349887.76</u>	<u>RW1</u>	<u>1,55</u>	<u>God økologisk tilstand</u> <u>senest 22. december</u> <u>2027</u> <u>God kemisk tilstand</u> <u>senest 22. december</u> <u>2021</u>
<u>o10300</u>	Kommune(r): <u>Mariagerfjord</u> Navn: <u>Stubberup Bæk</u>	x1: <u>559633.88,</u> y1: <u>6287584.54,</u> x2: <u>558742.13,</u> y2: <u>6287301.71</u>	<u>RW1</u>	<u>1,39</u>	<u>God økologisk tilstand</u> <u>senest 22. december</u> <u>2021</u> <u>God kemisk tilstand</u> <u>senest 22. december</u> <u>2021</u>
<u>o4657 x</u>	Kommune(r): <u>Middelfart</u> Navn: <u>Vandløb i</u> <u>Røjlemose</u>	x1: <u>551346.58,</u> y1: <u>6155811.73,</u> x2: <u>549871.42,</u> y2: <u>6155524.59</u>	<u>RW1</u>	<u>1,58</u>	<u>God økologisk tilstand</u> <u>senest 22. december</u> <u>2027</u> <u>God kemisk tilstand</u> <u>senest 22. december</u> <u>2021</u>
<u>o7019 x</u>	Kommune(r): <u>Lemvig</u>	x1: <u>460113.49,</u> y1: <u>6267014.48,</u>	<u>RW1</u>	<u>5,65</u>	<u>God økologisk tilstand</u> <u>senest 22. december</u>

	Navn: <u>Skød Bæk</u>	x2: <u>458100.08,</u> y2: <u>6266798.53,</u> x3: <u>460017.82,</u> y3: <u>6266659.83,</u> x4: <u>460057.93,</u> y4: <u>6267041.72</u>			<u>2027</u> <u>God kemisk tilstand</u> <u>senest 22. december</u> <u>2021</u>
<u>o8806</u>	Kommune(r): <u>Holstebro</u> Navn: <u>Stubbergård Å</u>	x1: <u>494085.14,</u> y1: <u>6257251.21,</u> x2: <u>493484.07,</u> y2: <u>6259389.33,</u> x3: <u>494167.23,</u> y3: <u>6257158.98,</u> x4: <u>494164.19,</u> y4: <u>6257160.74</u>	<u>RW2</u>	<u>2,66</u>	<u>God økologisk tilstand</u> <u>senest 22. december</u> <u>2027</u> <u>God kemisk tilstand</u> <u>senest 22. december</u> <u>2021</u>
<u>o8970 a</u>	Kommune(r): <u>Hjørring</u> Navn: <u>Liver Å</u>	x1: <u>560172.02,</u> y1: <u>6374456.36,</u> x2: <u>553719.44,</u> y2: <u>6375400.42</u>	<u>RW2</u>	<u>9,12</u>	<u>God økologisk tilstand</u> <u>senest 22. december</u> <u>2027</u> <u>God kemisk tilstand</u> <u>senest 22. december</u> <u>2021</u>
<u>o4721</u>	Kommune(r): <u>Nordfyns</u> Navn: <u>Stamperenden</u>	x1: <u>572008.72,</u> y1: <u>6157626.25,</u> x2: <u>571488.66,</u> y2: <u>6156370.69</u>	<u>RW1</u>	<u>2,25</u>	<u>God økologisk tilstand</u> <u>senest 22. december</u> <u>2021</u> <u>God kemisk tilstand</u> <u>senest 22. december</u> <u>2021</u>
<u>o7929</u>	Kommune(r): <u>Hjørring</u> Navn: <u>Uden navn</u>	x1: <u>555168.90,</u> y1: <u>6362788.75,</u> x2: <u>554199.58,</u> y2: <u>6363175.28</u>	<u>RW1</u>	<u>1,14</u>	<u>God økologisk tilstand</u> <u>senest 22. december</u> <u>2021</u> <u>God kemisk tilstand</u> <u>senest 22. december</u> <u>2021</u>
<u>o9982</u>	Kommune(r): <u>Sønderborg</u> Navn: <u>Uden navn</u>	x1: <u>556062.81,</u> y1: <u>6098202.56,</u> x2: <u>554921.64,</u> y2: <u>6097212.24</u>	<u>RW1</u>	<u>1,9</u>	<u>God økologisk tilstand</u> <u>senest 22. december</u> <u>2021</u> <u>God kemisk tilstand</u> <u>senest 22. december</u> <u>2021</u>
<u>o10239</u>	Kommune(r): <u>Skanderborg,</u> <u>Aarhus</u> Navn: <u>Jeksen Bæk</u>	x1: <u>561965.92,</u> y1: <u>6219200.29,</u> x2: <u>561620.35,</u> y2: <u>6218596.84,</u> x3: <u>561933.81,</u> y3: <u>6218333.96,</u> x4: <u>561620.35,</u> y4: <u>6218596.84,</u> x5: <u>561620.35,</u> y5: <u>6218596.84,</u> x6: <u>561188.03,</u> y6: <u>6218385.56</u>	<u>RW1</u>	<u>1,79</u>	<u>God økologisk tilstand</u> <u>senest 22. december</u> <u>2021</u> <u>God kemisk tilstand</u> <u>senest 22. december</u> <u>2027</u>

<u>o8408 o</u>	<u>Kommune(r):</u> <u>Varde, Vejen</u> <u>Navn:</u> <u>Sneum Å</u>	<u>x1: 485202.62,</u> <u>y1: 6156598.11,</u> <u>x2: 485431.23,</u> <u>y2: 6157286.42</u>	<u>RW2</u>	<u>0,94</u>	<u>God økologisk tilstand</u> <u>senest 22. december</u> <u>2021</u> <u>God kemisk tilstand</u> <u>senest 22. december</u> <u>2021</u>
<u>o8911 a</u>	<u>Kommune(r):</u> <u>Rebild, Aalborg</u> <u>Navn:</u> <u>Skiveren</u>	<u>x1: 553969.38,</u> <u>y1: 6309303.01,</u> <u>x2: 553007.48,</u> <u>y2: 6306485.83,</u> <u>x3: 553291.40,</u> <u>y3: 6305227.38,</u> <u>x4: 553007.48,</u> <u>y4: 6306485.83,</u> <u>x5: 553007.48,</u> <u>y5: 6306485.83,</u> <u>x6: 552753.72,</u> <u>y6: 6306620.50</u>	<u>RW2</u>	<u>4,68</u>	<u>God økologisk tilstand</u> <u>senest 22. december</u> <u>2021</u> <u>God kemisk tilstand</u> <u>senest 22. december</u> <u>2021</u>
<u>o10098 x</u>	<u>Kommune(r):</u> <u>Vejle</u> <u>Navn:</u> <u>Bindeballe Bæk</u>	<u>x1: 518184.60,</u> <u>y1: 6168331.07,</u> <u>x2: 517330.28,</u> <u>y2: 6167964.72</u>	<u>RW1</u>	<u>1,12</u>	<u>God økologisk tilstand</u> <u>senest 22. december</u> <u>2027</u> <u>God kemisk tilstand</u> <u>senest 22. december</u> <u>2021</u>
<u>o4196 x</u>	<u>Kommune(r):</u> <u>Odense</u> <u>Navn:</u> <u>Vosemoseafløbet</u>	<u>x1: 579300.60,</u> <u>y1: 6135838.65,</u> <u>x2: 577562.90,</u> <u>y2: 6136351.22,</u> <u>x3: 577441.22,</u> <u>y3: 6136092.43,</u> <u>x4: 577205.19,</u> <u>y4: 6136484.85,</u> <u>x5: 577562.90,</u> <u>y5: 6136351.22,</u> <u>x6: 577441.22,</u> <u>y6: 6136092.43,</u> <u>x7: 577563.99,</u> <u>y7: 6136973.43,</u> <u>x8: 577401.71,</u> <u>y8: 6137090.88,</u> <u>x9: 577563.99,</u> <u>y9: 6136973.43,</u> <u>x10: 577054.25,</u> <u>y10: 6136930.31,</u> <u>x11: 577562.90,</u> <u>y11: 6136351.22,</u> <u>x12: 577563.99,</u> <u>y12: 6136973.43,</u> <u>x13: 577441.22,</u> <u>y13: 6136092.43,</u> <u>x14: 577225.67,</u> <u>y14: 6135925.13</u>	<u>RW1</u>	<u>5,28</u>	<u>God økologisk tilstand</u> <u>senest 22. december</u> <u>2027</u> <u>God kemisk tilstand</u> <u>senest 22. december</u> <u>2021</u>

<u>o3304</u>	Kommune(r): <u>Ærø</u> Navn: <u>Ornes Bæk</u>	x1: <u>586090.49,</u> y1: <u>6084202.17,</u> x2: <u>585416.81,</u> y2: <u>6083557.62</u>	<u>RW1</u>	<u>1,27</u>	<u>God økologisk tilstand</u> <u>senest 22. december</u> <u>2021</u> <u>God kemisk tilstand</u> <u>senest 22. december</u> <u>2021</u>
<u>c00177</u>	Kommune(r): <u>Faaborg-Midtfyn</u> Navn: <u>Mejerirenden</u>	x1: <u>586644.74,</u> y1: <u>6121559.44,</u> x2: <u>586574.85,</u> y2: <u>6121867.94,</u> x3: <u>586574.85,</u> y3: <u>6121867.94,</u> x4: <u>586401.77,</u> y4: <u>6121930.75,</u> x5: <u>586755.18,</u> y5: <u>6121967.79,</u> x6: <u>586574.85,</u> y6: <u>6121867.94</u>	<u>RW1</u>	<u>0,75</u>	<u>God økologisk tilstand</u> <u>senest 22. december</u> <u>2021</u> <u>God kemisk tilstand</u> <u>senest 22. december</u> <u>2021</u>
<u>o9829</u>	Kommune(r): <u>Kolding</u> Navn: <u>Uden navn</u>	x1: <u>537484.80,</u> y1: <u>6137454.87,</u> x2: <u>536806.05,</u> y2: <u>6136333.62</u>	<u>RW5</u>	<u>1,93</u>	<u>God økologisk tilstand</u> <u>senest 22. december</u> <u>2027</u> <u>God kemisk tilstand</u> <u>senest 22. december</u> <u>2021</u>
<u>o8695a</u>	Kommune(r): <u>Herning</u> Navn: <u>Nybo Bæk</u>	x1: <u>502587.68,</u> y1: <u>6224935.17,</u> x2: <u>498594.60,</u> y2: <u>6226493.81</u>	<u>RW2</u>	<u>4,9</u>	<u>God økologisk tilstand</u> <u>senest 22. december</u> <u>2027</u> <u>God kemisk tilstand</u> <u>senest 22. december</u> <u>2021</u>
<u>o9018</u>	Kommune(r): <u>Ringkøbing-Skjern</u> Navn: <u>Omme Å</u>	x1: <u>474751.11,</u> y1: <u>6197311.42,</u> x2: <u>472463.33,</u> y2: <u>6198539.35</u>	<u>RW3</u>	<u>3,41</u>	<u>God økologisk tilstand</u> <u>senest 22. december</u> <u>2021</u> <u>God kemisk tilstand</u> <u>senest 22. december</u> <u>2021</u>
<u>rib 1.11.02334</u>	Kommune(r): <u>Haderslev</u> Navn: <u>Uden navn</u>	x1: <u>544224.35,</u> y1: <u>6120192.15,</u> x2: <u>542838.23,</u> y2: <u>6121277.96</u>	<u>RW1</u>	<u>2,09</u>	<u>God økologisk tilstand</u> <u>senest 22. december</u> <u>2027</u> <u>God kemisk tilstand</u> <u>senest 22. december</u> <u>2021</u>
<u>c00066</u>	Kommune(r): <u>Varde</u> Navn: <u>Søvig Bæk</u>	x1: <u>461247.11,</u> y1: <u>6172493.82,</u> x2: <u>456990.69,</u> y2: <u>6170660.52,</u> x3: <u>461247.11,</u> y3: <u>6172493.82,</u> x4: <u>460990.16,</u>	<u>RW2</u>	<u>10,77</u>	<u>God økologisk tilstand</u> <u>senest 22. december</u> <u>2027</u> <u>God kemisk tilstand</u> <u>senest 22. december</u> <u>2021</u>

		<u>y4: 6172556.66,</u> <u>x5: 462744.45,</u> <u>y5: 6174995.76,</u> <u>x6: 461247.11,</u> <u>y6: 6172493.82</u>			
<u>t230</u>	<u>Kommune(r):</u> <u>Skanderborg</u> <u>Navn:</u> <u>Kilde 2 ved Knudsø</u>	<u>x1: 548519.55,</u> <u>y1: 6218058.84,</u> <u>x2: 548519.24,</u> <u>y2: 6218048.88</u>	<u>RW1</u>	<u>0,01</u>	<u>God økologisk tilstand</u> <u>senest 22. december</u> <u>2021</u> <u>God kemisk tilstand</u> <u>senest 22. december</u> <u>2021</u>
<u>o5732</u>	<u>Kommune(r):</u> <u>Skanderborg</u> <u>Navn:</u> <u>Vrold Bæk - SØ. f.</u> <u>Vrold Øs</u>	<u>x1: 556376.58,</u> <u>y1: 6209212.48,</u> <u>x2: 555456.84,</u> <u>y2: 6209921.18</u>	<u>RW1</u>	<u>1,32</u>	<u>God økologisk tilstand</u> <u>senest 22. december</u> <u>2027</u> <u>God kemisk tilstand</u> <u>senest 22. december</u> <u>2021</u>
<u>o5942</u>	<u>Kommune(r):</u> <u>Silkeborg</u> <u>Navn:</u> <u>Rødebæk</u>	<u>x1: 537141.65,</u> <u>y1: 6218390.90,</u> <u>x2: 537389.83,</u> <u>y2: 6218570.06,</u> <u>x3: 537155.10,</u> <u>y3: 6218276.96,</u> <u>x4: 537141.65,</u> <u>y4: 6218390.90,</u> <u>x5: 537389.83,</u> <u>y5: 6218570.06,</u> <u>x6: 537347.53,</u> <u>y6: 6218456.56,</u> <u>x7: 537141.65,</u> <u>y7: 6218390.90,</u> <u>x8: 537009.03,</u> <u>y8: 6218315.14,</u> <u>x9: 537518.59,</u> <u>y9: 6218208.91,</u> <u>x10: 537389.83,</u> <u>y10: 6218570.06</u>	<u>RW1</u>	<u>1,29</u>	<u>God økologisk tilstand</u> <u>senest 22. december</u> <u>2021</u> <u>God kemisk tilstand</u> <u>senest 22. december</u> <u>2021</u>
<u>rib 1.10.00020</u>	<u>Kommune(r):</u> <u>Billund</u> <u>Navn:</u> <u>Varde Å</u>	<u>x1: 494403.47,</u> <u>y1: 6179129.63,</u> <u>x2: 491384.07,</u> <u>y2: 6179565.65</u>	<u>RW2</u>	<u>3,5</u>	<u>God økologisk tilstand</u> <u>senest 22. december</u> <u>2027</u> <u>God kemisk tilstand</u> <u>senest 22. december</u> <u>2021</u>
<u>o10216</u>	<u>Kommune(r):</u> <u>Horsens</u> <u>Navn:</u> <u>Havbæk</u>	<u>x1: 540341.06,</u> <u>y1: 6206399.83,</u> <u>x2: 539003.88,</u> <u>y2: 6206288.68,</u> <u>x3: 540341.06,</u> <u>y3: 6206399.83,</u> <u>x4: 540174.06,</u> <u>y4: 6206341.93,</u>	<u>RW1</u>	<u>6,48</u>	<u>God økologisk tilstand</u> <u>senest 22. december</u> <u>2027</u> <u>God kemisk tilstand</u> <u>senest 22. december</u> <u>2021</u>

		x5: 541320.81, y5: 6205852.53, x6: 540341.06, y6: 6206399.83, x7: 541320.81, y7: 6205852.53, x8: 540170.63, y8: 6205441.77, x9: 542703.57, y9: 6206012.86, x10: 541320.81, y10: 6205852.53			
<u>o4709</u>	Kommune(r): <u>Vejen</u> Navn: <u>Uden navn</u>	x1: 514273.81, y1: 6156456.99, x2: 512995.41, y2: 6157337.55	<u>RW1</u>	<u>1,73</u>	<u>God økologisk tilstand</u> <u>senest 22. december</u> <u>2027</u> <u>God kemisk tilstand</u> <u>senest 22. december</u> <u>2021</u>
<u>o6659 x</u>	Kommune(r): <u>Viborg</u> Navn: <u>Grøft Hjermind</u> <u>Skov Brundmose</u>	x1: 542934.46, y1: 6248257.31, x2: 543035.08, y2: 6249981.82	<u>RW1</u>	<u>1,87</u>	<u>God økologisk tilstand</u> <u>senest 22. december</u> <u>2021</u> <u>God kemisk tilstand</u> <u>senest 22. december</u> <u>2021</u>
<u>1.5.b-0640-010</u>	Kommune(r): <u>Aarhus</u> Navn: <u>3 Tilløb v. Lindå</u> <u>Hede</u>	x1: 576876.58, y1: 6241728.74, x2: 576493.20, y2: 6241984.67	<u>RW1</u>	<u>0,62</u>	<u>God økologisk tilstand</u> <u>senest 22. december</u> <u>2027</u> <u>God kemisk tilstand</u> <u>senest 22. december</u> <u>2021</u>
<u>o6216</u>	Kommune(r): <u>Silkeborg</u> Navn: <u>Sinding Bæk</u>	x1: 530958.93, y1: 6230197.47, x2: 527076.91, y2: 6229622.47	<u>RW1</u>	<u>5,34</u>	<u>God økologisk tilstand</u> <u>senest 22. december</u> <u>2027</u> <u>God kemisk tilstand</u> <u>senest 22. december</u> <u>2021</u>
<u>o8895</u>	Kommune(r): <u>Vesthimmerlands</u> Navn: <u>Trend Å</u>	x1: 527863.20, y1: 6293837.62, x2: 523145.11, y2: 6295414.26	<u>RW2</u>	<u>8,1</u>	<u>God økologisk tilstand</u> <u>senest 22. december</u> <u>2027</u> <u>God kemisk tilstand</u> <u>senest 22. december</u> <u>2021</u>
<u>1.5.a-0010-010</u>	Kommune(r): <u>Norddjurs</u> Navn: <u>Nydam Bæk</u>	x1: 578452.34, y1: 6270184.96, x2: 578207.65, y2: 6270961.79	<u>RW4</u>	<u>1,12</u>	<u>God økologisk tilstand</u> <u>senest 22. december</u> <u>2027</u> <u>God kemisk tilstand</u> <u>senest 22. december</u> <u>2021</u>

<u>ode 1.15 172</u>	Kommune(r): <u>Svendborg</u> Navn: <u>Uden navn</u>	x1: <u>602300.70,</u> y1: <u>6108839.35,</u> x2: <u>603195.58,</u> y2: <u>6109114.55,</u> x3: <u>602255.83,</u> y3: <u>6108781.53,</u> x4: <u>601977.64,</u> y4: <u>6108596.72,</u> x5: <u>602300.70,</u> y5: <u>6108839.35,</u> x6: <u>601695.01,</u> y6: <u>6108799.97,</u> x7: <u>602300.70,</u> y7: <u>6108839.35,</u> x8: <u>602255.83,</u> y8: <u>6108781.53,</u> x9: <u>602255.83,</u> y9: <u>6108781.53,</u> x10: <u>602151.92,</u> y10: <u>6108495.79</u>	<u>RW1</u>	<u>2,88</u>	<u>God økologisk tilstand</u> <u>senest 22. december</u> <u>2027</u> <u>God kemisk tilstand</u> <u>senest 22. december</u> <u>2021</u>
<u>o10431 a</u>	Kommune(r): <u>Vejle</u> Navn: <u>LINDEBALLE BÆK</u>	x1: <u>513067.33,</u> y1: <u>6183025.22,</u> x2: <u>512715.66,</u> y2: <u>6183713.00</u>	<u>RW2</u>	<u>1,02</u>	<u>God økologisk tilstand</u> <u>senest 22. december</u> <u>2027</u> <u>God kemisk tilstand</u> <u>senest 22. december</u> <u>2021</u>
<u>o8922 b</u>	Kommune(r): <u>Aalborg</u> Navn: <u>Binderup Å</u>	x1: <u>540976.23,</u> y1: <u>6314876.17,</u> x2: <u>540995.88,</u> y2: <u>6317389.44</u>	<u>RW2</u>	<u>3,46</u>	<u>God økologisk tilstand</u> <u>senest 22. december</u> <u>2027</u> <u>God kemisk tilstand</u> <u>senest 22. december</u> <u>2021</u>
<u>o8480 e</u>	Kommune(r): <u>Billund</u> Navn: <u>Uden navn</u>	x1: <u>497358.88,</u> y1: <u>6172073.98,</u> x2: <u>492344.48,</u> y2: <u>6173387.73</u>	<u>RW2</u>	<u>5,84</u>	<u>God økologisk tilstand</u> <u>senest 22. december</u> <u>2027</u> <u>God kemisk tilstand</u> <u>senest 22. december</u> <u>2021</u>
<u>o8679 d</u>	Kommune(r): <u>Ringkøbing-Skiern</u> Navn: <u>Hover Å</u>	x1: <u>465582.76,</u> y1: <u>6221929.73,</u> x2: <u>452886.97,</u> y2: <u>6221810.89</u>	<u>RW2</u>	<u>17,81</u>	<u>God økologisk tilstand</u> <u>senest 22. december</u> <u>2027</u> <u>God kemisk tilstand</u> <u>senest 22. december</u> <u>2027</u>
<u>o5093</u>	Kommune(r): <u>Hedensted</u> Navn: <u>Bæk fra</u> <u>Kohavegård</u>	x1: <u>545154.52,</u> y1: <u>6173750.25,</u> x2: <u>544826.04,</u> y2: <u>6174365.59</u>	<u>RW1</u>	<u>0,79</u>	<u>God økologisk tilstand</u> <u>senest 22. december</u> <u>2021</u> <u>God kemisk tilstand</u>

					<u>senest 22. december 2021</u>
<u>o8021 d</u>	<u>Kommune(r):</u> <u>Hjørring</u> <u>Navn:</u> <u>Uden navn</u>	<u>x1: 561614.50,</u> <u>y1: 6374599.89,</u> <u>x2: 560517.11,</u> <u>y2: 6374200.95,</u> <u>x3: 561614.50,</u> <u>y3: 6374599.89,</u> <u>x4: 561601.32,</u> <u>y4: 6374599.66,</u> <u>x5: 562226.44,</u> <u>y5: 6374829.83,</u> <u>x6: 561614.50,</u> <u>y6: 6374599.89</u>	<u>RW1</u>	<u>2,34</u>	<u>God økologisk tilstand</u> <u>senest 22. december 2021</u> <u>God kemisk tilstand</u> <u>senest 22. december 2021</u>
<u>o7230 x</u>	<u>Kommune(r):</u> <u>Skive</u> <u>Navn:</u> <u>Mogenstrup Vestre</u> <u>Vandløb</u>	<u>x1: 506070.35,</u> <u>y1: 6283182.82,</u> <u>x2: 505155.81,</u> <u>y2: 6281962.96</u>	<u>RW1</u>	<u>1,57</u>	<u>God økologisk tilstand</u> <u>senest 22. december 2021</u> <u>God kemisk tilstand</u> <u>senest 22. december 2021</u>
<u>c00469</u>	<u>Kommune(r):</u> <u>Frederikshavn</u> <u>Navn:</u> <u>Kanderenden</u>	<u>x1: 582709.05,</u> <u>y1: 6391826.79,</u> <u>x2: 582238.97,</u> <u>y2: 6391932.80</u>	<u>RW1</u>	<u>0,49</u>	<u>God økologisk tilstand</u> <u>senest 22. december 2021</u> <u>God kemisk tilstand</u> <u>senest 22. december 2021</u>
<u>o10429</u>	<u>Kommune(r):</u> <u>Vejle</u> <u>Navn:</u> <u>OMME Å</u>	<u>x1: 521912.49,</u> <u>y1: 6180630.08,</u> <u>x2: 520224.58,</u> <u>y2: 6181662.71</u>	<u>RW2</u>	<u>2,37</u>	<u>God økologisk tilstand</u> <u>senest 22. december 2027</u> <u>God kemisk tilstand</u> <u>senest 22. december 2021</u>
<u>o7351</u>	<u>Kommune(r):</u> <u>Vesthimmerlands</u> <u>Navn:</u> <u>Røjebæk</u>	<u>x1: 524670.17,</u> <u>y1: 6292820.49,</u> <u>x2: 521223.59,</u> <u>y2: 6291630.17</u>	<u>RW1</u>	<u>4,32</u>	<u>God økologisk tilstand</u> <u>senest 22. december 2027</u> <u>God kemisk tilstand</u> <u>senest 22. december 2021</u>
<u>o5653</u>	<u>Kommune(r):</u> <u>Horsens</u> <u>Navn:</u> <u>Tilløb til Havbæk -</u> <u>Vest for</u>	<u>x1: 541685.09,</u> <u>y1: 6206460.57,</u> <u>x2: 541817.42,</u> <u>y2: 6205953.92</u>	<u>RW1</u>	<u>0,56</u>	<u>God økologisk tilstand</u> <u>senest 22. december 2021</u> <u>God kemisk tilstand</u> <u>senest 22. december 2021</u>
<u>c00168</u>	<u>Kommune(r):</u> <u>Odense</u> <u>Navn:</u>	<u>x1: 595883.83,</u> <u>y1: 6135286.65,</u> <u>x2: 596487.99,</u> <u>y2: 6137359.32,</u> <u>x3: 595883.83,</u>	<u>RW2</u>	<u>4,54</u>	<u>God økologisk tilstand</u> <u>senest 22. december 2027</u> <u>God kemisk tilstand</u>

	<u>Fraugde Bæk og afløb fra Tving</u>	<u>y3: 6135286.65,</u> <u>x4: 595799.46,</u> <u>y4: 6134960.62,</u> <u>x5: 595883.83,</u> <u>y5: 6135286.65,</u> <u>x6: 594982.66,</u> <u>y6: 6135111.82</u>			<u>senest 22. december 2021</u>
<u>o7890</u>	<u>Kommune(r):</u> <u>Frederikshavn</u> <u>Navn:</u> <u>Uden navn</u>	<u>x1: 578260.87,</u> <u>y1: 6355635.18,</u> <u>x2: 577201.18,</u> <u>y2: 6354322.22,</u> <u>x3: 577201.18,</u> <u>y3: 6354322.22,</u> <u>x4: 576900.65,</u> <u>y4: 6353982.66,</u> <u>x5: 577201.18,</u> <u>y5: 6354322.22,</u> <u>x6: 576683.52,</u> <u>y6: 6355263.23</u>	<u>RW1</u>	<u>3,75</u>	<u>God økologisk tilstand senest 22. december 2027</u> <u>God kemisk tilstand senest 22. december 2021</u>
<u>o7879 a</u>	<u>Kommune(r):</u> <u>Frederikshavn</u> <u>Navn:</u> <u>Grøndheden Bæk</u>	<u>x1: 586834.98,</u> <u>y1: 6345831.59,</u> <u>x2: 587767.95,</u> <u>y2: 6348739.26</u>	<u>RW1</u>	<u>3,85</u>	<u>God økologisk tilstand senest 22. december 2027</u> <u>God kemisk tilstand senest 22. december 2021</u>
<u>o4941</u>	<u>Kommune(r):</u> <u>Vejle</u> <u>Navn:</u> <u>Uden navn</u>	<u>x1: 546059.53,</u> <u>y1: 6168565.75,</u> <u>x2: 545443.29,</u> <u>y2: 6167839.45</u>	<u>RW1</u>	<u>1,18</u>	<u>God økologisk tilstand senest 22. december 2021</u> <u>God kemisk tilstand senest 22. december 2021</u>
<u>o7277</u>	<u>Kommune(r):</u> <u>Vesthimmerlands,</u> <u>Rebild</u> <u>Navn:</u> <u>Skelbæk</u>	<u>x1: 536570.31,</u> <u>y1: 6284862.22,</u> <u>x2: 535611.03,</u> <u>y2: 6287018.16</u>	<u>RW1</u>	<u>2,58</u>	<u>God økologisk tilstand senest 22. december 2027</u> <u>God kemisk tilstand senest 22. december 2021</u>
<u>o6794 x</u>	<u>Kommune(r):</u> <u>Holstebro</u> <u>Navn:</u> <u>Gjæven</u>	<u>x1: 492932.84,</u> <u>y1: 6256958.62,</u> <u>x2: 490732.83,</u> <u>y2: 6256425.42,</u> <u>x3: 490819.04,</u> <u>y3: 6256205.27,</u> <u>x4: 490732.83,</u> <u>y4: 6256425.42,</u> <u>x5: 490732.83,</u> <u>y5: 6256425.42,</u> <u>x6: 490592.24,</u> <u>y6: 6256326.90,</u> <u>x7: 493246.29,</u> <u>y7: 6256974.90,</u>	<u>RW1</u>	<u>4,09</u>	<u>God økologisk tilstand senest 22. december 2027</u> <u>God kemisk tilstand senest 22. december 2021</u>

		x8: 492932.84, y8: 6256958.62			
<u>o8599</u>	Kommune(r): <u>Ikast-Brande</u> Navn: <u>Brande Å</u>	x1: 507798.22, y1: 6199747.06, x2: 506001.71, y2: 6202054.37	<u>RW2</u>	<u>4,29</u>	God økologisk tilstand senest 22. december <u>2021</u> God kemisk tilstand senest 22. december <u>2027</u>
<u>o8021_c</u>	Kommune(r): <u>Hjørring</u> Navn: <u>Varbro Å</u>	x1: 563777.73, y1: 6373211.12, x2: 561910.39, y2: 6372628.05, x3: 561592.07, y3: 6372748.88, x4: 560831.67, y4: 6373459.06, x5: 561592.07, y5: 6372748.88, x6: 561594.93, y6: 6372248.04, x7: 561910.39, y7: 6372628.05, x8: 561592.07, y8: 6372748.88, x9: 561913.93, y9: 6373356.76, x10: 560831.67, y10: 6373459.06, x11: 562740.69, y11: 6371978.44, x12: 561910.39, y12: 6372628.05, x13: 560172.02, y13: 6374456.36, x14: 560831.67, y14: 6373459.06	<u>RW1</u>	<u>7,92</u>	God økologisk tilstand senest 22. december <u>2027</u> God kemisk tilstand senest 22. december <u>2021</u>
<u>o8635_a</u>	Kommune(r): <u>Herning, Ikast-Brande</u> Navn: <u>Hallund Bæk</u>	x1: 511723.14, y1: 6211791.61, x2: 502957.61, y2: 6211174.82	<u>RW2</u>	<u>11,92</u>	God økologisk tilstand senest 22. december <u>2027</u> God kemisk tilstand senest 22. december <u>2021</u>
<u>o5692</u>	Kommune(r): <u>Horsens, Skanderborg</u> Navn: <u>Tilløb til Bjergskov Bæk - S</u>	x1: 550562.67, y1: 6206877.58, x2: 550495.21, y2: 6205808.89, x3: 550337.16, y3: 6206725.38, x4: 550230.77, y4: 6207382.36, x5: 550495.21, y5: 6205808.89,	<u>RW1</u>	<u>4,87</u>	God økologisk tilstand senest 22. december <u>2027</u> God kemisk tilstand senest 22. december <u>2021</u>

		<u>x6: 550392.61,</u> <u>y6: 6205795.89,</u> <u>x7: 550511.04,</u> <u>y7: 6205423.54,</u> <u>x8: 550495.21,</u> <u>y8: 6205808.89,</u> <u>x9: 550562.67,</u> <u>y9: 6206877.58,</u> <u>x10: 550230.77,</u> <u>y10: 6207382.36,</u> <u>x11: 550562.67,</u> <u>y11: 6206877.58,</u> <u>x12: 550512.84,</u> <u>y12: 6206414.37,</u> <u>x13: 550230.77,</u> <u>y13: 6207382.36,</u> <u>x14: 549772.91,</u> <u>y14: 6208108.72</u>			
<u>c00460</u>	<u>Kommune(r):</u> <u>Rebild</u> <u>Navn:</u> <u>Hovedgrøft</u>	<u>x1: 541358.02,</u> <u>y1: 6307349.50,</u> <u>x2: 540848.95,</u> <u>y2: 6307114.11</u>	<u>RW1</u>	<u>0,79</u>	<u>God økologisk tilstand</u> <u>senest 22. december</u> <u>2021</u> <u>God kemisk tilstand</u> <u>senest 22. december</u> <u>2021</u>
<u>t416</u>	<u>Kommune(r):</u> <u>Mariagerfjord</u> <u>Navn:</u> <u>Mariedalskilde</u>	<u>x1: 553071.33,</u> <u>y1: 6271597.18,</u> <u>x2: 553166.77,</u> <u>y2: 6271973.09</u>	<u>RW1</u>	<u>0,41</u>	<u>God økologisk tilstand</u> <u>senest 22. december</u> <u>2021</u> <u>God kemisk tilstand</u> <u>senest 22. december</u> <u>2021</u>
<u>o8999 a</u>	<u>Kommune(r):</u> <u>Odense</u> <u>Navn:</u> <u>Odense Å</u>	<u>x1: 591742.04,</u> <u>y1: 6141330.52,</u> <u>x2: 590145.18,</u> <u>y2: 6144525.58</u>	<u>RW3</u>	<u>4,05</u>	<u>God økologisk tilstand</u> <u>senest 22. december</u> <u>2021</u> <u>God kemisk tilstand</u> <u>senest 22. december</u> <u>2021</u>
<u>o8452</u>	<u>Kommune(r):</u> <u>Vejle</u> <u>Navn:</u> <u>Ødsted Bæk</u>	<u>x1: 522405.94,</u> <u>y1: 6168672.63,</u> <u>x2: 521902.23,</u> <u>y2: 6169044.56</u>	<u>RW2</u>	<u>0,78</u>	<u>God økologisk tilstand</u> <u>senest 22. december</u> <u>2021</u> <u>God kemisk tilstand</u> <u>senest 22. december</u> <u>2021</u>
<u>o8505</u>	<u>Kommune(r):</u> <u>Hedensted</u> <u>Navn:</u> <u>As-Rårup Skelbæk</u>	<u>x1: 561562.64,</u> <u>y1: 6176707.22,</u> <u>x2: 561391.38,</u> <u>y2: 6178759.39,</u> <u>x3: 561562.64,</u> <u>y3: 6176707.22,</u> <u>x4: 560803.60,</u> <u>y4: 6175783.47,</u>	<u>RW5</u>	<u>5,5</u>	<u>God økologisk tilstand</u> <u>senest 22. december</u> <u>2027</u> <u>God kemisk tilstand</u> <u>senest 22. december</u> <u>2021</u>

		x5: 562882.14, y5: 6176581.80, x6: 561562.64, y6: 6176707.22, x7: 562882.52, y7: 6176593.36, x8: 562882.14, y8: 6176581.80, x9: 563026.21, y9: 6176469.72, x10: 562882.14, y10: 6176581.80			
<u>c00436</u>	Kommune(r): <u>Odense</u> Navn: <u>Allerup- Højby</u> <u>Skelrende</u>	x1: 591884.75, y1: 6135326.08, x2: 592295.41, y2: 6131828.81, x3: 591884.75, y3: 6135326.08, x4: 591663.49, y4: 6135054.04, x5: 591884.75, y5: 6135326.08, x6: 591648.50, y6: 6135560.45	<u>RW1</u>	<u>5,21</u>	<u>God økologisk tilstand</u> <u>senest 22. december</u> <u>2021</u> <u>God kemisk tilstand</u> <u>senest 22. december</u> <u>2027</u>
<u>o4581</u>	Kommune(r): <u>Kolding</u> Navn: <u>Apotekergrøften</u>	x1: 532905.08, y1: 6151964.67, x2: 532512.11, y2: 6150636.39	<u>RW1</u>	<u>1,56</u>	<u>God økologisk tilstand</u> <u>senest 22. december</u> <u>2021</u> <u>God kemisk tilstand</u> <u>senest 22. december</u> <u>2021</u>
<u>ode 1.12 933</u>	Kommune(r): <u>Nordfyns</u> Navn: <u>Nyhaveafløbet</u>	x1: 565027.47, y1: 6155533.79, x2: 566276.64, y2: 6153779.08	<u>RW1</u>	<u>3,18</u>	<u>God økologisk tilstand</u> <u>senest 22. december</u> <u>2027</u> <u>God kemisk tilstand</u> <u>senest 22. december</u> <u>2021</u>
<u>o8763_e</u>	Kommune(r): <u>Favrskov</u> Navn: <u>Vissing Bæk -</u> <u>Nedre løb</u>	x1: 564086.56, y1: 6248526.87, x2: 562298.54, y2: 6244943.45	<u>RW2</u>	<u>4,63</u>	<u>God økologisk tilstand</u> <u>senest 22. december</u> <u>2027</u> <u>God kemisk tilstand</u> <u>senest 22. december</u> <u>2027</u>
<u>o8059</u>	Kommune(r): <u>Hjørring</u> Navn: <u>Hvarrerende</u>	x1: 574295.36, y1: 6384807.57, x2: 573566.33, y2: 6385906.19	<u>RW1</u>	<u>1,72</u>	<u>God økologisk tilstand</u> <u>senest 22. december</u> <u>2027</u> <u>God kemisk tilstand</u> <u>senest 22. december</u> <u>2021</u>
<u>rin 1.4 00241</u>	Kommune(r): <u>Herning</u>	x1: 490134.27, y1: 6232393.35,	<u>RW2</u>	<u>4,03</u>	<u>God økologisk tilstand</u> <u>senest 22. december</u>

	Navn: <u>Løven Å</u>	x2: <u>486526.62,</u> y2: <u>6233401.27</u>			<u>2027</u> <u>God kemisk tilstand</u> <u>senest 22. december</u> <u>2021</u>
<u>rin 1.2 00244</u>	Kommune(r): <u>Skive</u> Navn: <u>Hakkildgård Bæk</u>	x1: <u>507460.13,</u> y1: <u>6282231.84,</u> x2: <u>506973.97,</u> y2: <u>6282348.65</u>	<u>RW1</u>	<u>0,5</u>	<u>God økologisk tilstand</u> <u>senest 22. december</u> <u>2027</u> <u>God kemisk tilstand</u> <u>senest 22. december</u> <u>2021</u>
<u>o8496 a</u>	Kommune(r): <u>Varde</u> Navn: <u>Uden navn</u>	x1: <u>477089.13,</u> y1: <u>6172951.04,</u> x2: <u>477070.83,</u> y2: <u>6171801.10</u>	<u>RW2</u>	<u>1,29</u>	<u>God økologisk tilstand</u> <u>senest 22. december</u> <u>2027</u> <u>God kemisk tilstand</u> <u>senest 22. december</u> <u>2021</u>
<u>o9944</u>	Kommune(r): <u>Skive</u> Navn: <u>Gedbæk</u>	x1: <u>492854.91,</u> y1: <u>6280189.96,</u> x2: <u>491784.02,</u> y2: <u>6282133.69</u>	<u>RW5</u>	<u>2,83</u>	<u>God økologisk tilstand</u> <u>senest 22. december</u> <u>2027</u> <u>God kemisk tilstand</u> <u>senest 22. december</u> <u>2021</u>
<u>o10512</u>	Kommune(r): <u>Norddjurs</u> Navn: <u>Skærvad Å - Nedre</u> <u>løb - Mas</u>	x1: <u>610612.17,</u> y1: <u>6255388.60,</u> x2: <u>607748.71,</u> y2: <u>6256053.40</u>	<u>RW2</u>	<u>3,86</u>	<u>God økologisk tilstand</u> <u>senest 22. december</u> <u>2027</u> <u>God kemisk tilstand</u> <u>senest 22. december</u> <u>2027</u>
<u>o6481</u>	Kommune(r): <u>Syddjurs</u> Navn: <u>Akselhøj Bæk</u>	x1: <u>582663.04,</u> y1: <u>6241523.92,</u> x2: <u>582663.12,</u> y2: <u>6240808.78</u>	<u>RW1</u>	<u>1,09</u>	<u>God økologisk tilstand</u> <u>senest 22. december</u> <u>2021</u> <u>God kemisk tilstand</u> <u>senest 22. december</u> <u>2021</u>
<u>o4335 x</u>	Kommune(r): <u>Odense</u> Navn: <u>Højbjergvandløbet</u>	x1: <u>579403.36,</u> y1: <u>6141378.18,</u> x2: <u>576911.95,</u> y2: <u>6138957.97</u>	<u>RW1</u>	<u>4,85</u>	<u>God økologisk tilstand</u> <u>senest 22. december</u> <u>2027</u> <u>God kemisk tilstand</u> <u>senest 22. december</u> <u>2021</u>
<u>o600</u>	Kommune(r): <u>Herning</u> Navn: <u>Bæk NØ for Sdr.</u> <u>Felding</u>	x1: <u>487360.95,</u> y1: <u>6200632.22,</u> x2: <u>487340.52,</u> y2: <u>6199697.75</u>	<u>RW1</u>	<u>1,14</u>	<u>God økologisk tilstand</u> <u>senest 22. december</u> <u>2027</u> <u>God kemisk tilstand</u> <u>senest 22. december</u> <u>2021</u>

<u>o8171_a</u>	Kommune(r): Faaborg-Midtfyn, Svendborg Navn: Hundstrup Å	x1: <u>593124.86</u> , y1: <u>6111820.57</u> , x2: <u>592196.80</u> , y2: <u>6108566.67</u>	<u>RW2</u>	<u>5,65</u>	God økologisk tilstand senest 22. december <u>2027</u> God kemisk tilstand senest 22. december <u>2027</u>
<u>o5891_y</u>	Kommune(r): Ikast-Brande Navn: Isen Bæk	x1: <u>515946.31</u> , y1: <u>6216207.28</u> , x2: <u>512348.03</u> , y2: <u>6216391.37</u>	<u>RW2</u>	<u>4,21</u>	God økologisk tilstand senest 22. december <u>2027</u> God kemisk tilstand senest 22. december <u>2021</u>
<u>o633</u>	Kommune(r): Skanderborg Navn: Tebstrup Bæk	x1: <u>554873.57</u> , y1: <u>6203559.68</u> , x2: <u>554225.40</u> , y2: <u>6203647.50</u>	<u>RW1</u>	<u>0,66</u>	God økologisk tilstand senest 22. december <u>2021</u> God kemisk tilstand senest 22. december <u>2021</u>
<u>o8746_c</u>	Kommune(r): Silkeborg, Viborg Navn: Levring Bæk	x1: <u>529771.66</u> , y1: <u>6242320.20</u> , x2: <u>524025.05</u> , y2: <u>6240816.99</u>	<u>RW2</u>	<u>9,11</u>	God økologisk tilstand senest 22. december <u>2027</u> God kemisk tilstand senest 22. december <u>2021</u>
<u>t198</u>	Kommune(r): Skanderborg Navn: Rødebæk - Afløb fra Boes	x1: <u>550222.43</u> , y1: <u>6211991.32</u> , x2: <u>550259.27</u> , y2: <u>6211488.14</u>	<u>RW1</u>	<u>0,54</u>	God økologisk tilstand senest 22. december <u>2021</u> God kemisk tilstand senest 22. december <u>2021</u>
<u>o10382</u>	Kommune(r): Assens Navn: Puge Mølle Å	x1: <u>564745.56</u> , y1: <u>6131473.31</u> , x2: <u>563352.59</u> , y2: <u>6131381.17</u>	<u>RW2</u>	<u>2,19</u>	God økologisk tilstand senest 22. december <u>2027</u> God kemisk tilstand senest 22. december <u>2021</u>
<u>o8984_x</u>	Kommune(r): Haderslev, Vejen Navn: Uden navn	x1: <u>510998.37</u> , y1: <u>6127852.95</u> , x2: <u>502187.74</u> , y2: <u>6127883.07</u>	<u>RW3</u>	<u>11,24</u>	God økologisk tilstand senest 22. december <u>2021</u> God kemisk tilstand senest 22. december <u>2021</u>
<u>o5863</u>	Kommune(r): Aarhus Navn:	x1: <u>573540.35</u> , y1: <u>6215511.79</u> , x2: <u>573028.04</u> , y2: <u>6215350.48</u>	<u>RW1</u>	<u>0,6</u>	God økologisk tilstand senest 22. december <u>2027</u> God kemisk tilstand

	<u>Kapelbæk - Øvre løb, til La</u>				<u>senest 22. december 2021</u>
<u>o7807</u>	<u>Kommune(r): Brønderslev</u> <u>Navn: Uden navn</u>	<u>x1: 563540.44,</u> <u>y1: 6343075.16,</u> <u>x2: 562162.68,</u> <u>y2: 6341384.49</u>	<u>RW1</u>	<u>2,5</u>	<u>God økologisk tilstand senest 22. december 2027</u> <u>God kemisk tilstand senest 22. december 2021</u>
<u>o10258 x</u>	<u>Kommune(r): Herning</u> <u>Navn: Røjkær Bæk</u>	<u>x1: 478216.87,</u> <u>y1: 6237581.86,</u> <u>x2: 477116.41,</u> <u>y2: 6237863.72,</u> <u>x3: 478216.87,</u> <u>y3: 6237581.86,</u> <u>x4: 477186.40,</u> <u>y4: 6237357.72,</u> <u>x5: 478751.11,</u> <u>y5: 6237532.99,</u> <u>x6: 478216.87,</u> <u>y6: 6237581.86</u>	<u>RW1</u>	<u>3</u>	<u>God økologisk tilstand senest 22. december 2027</u> <u>God kemisk tilstand senest 22. december 2021</u>
<u>o8007</u>	<u>Kommune(r): Hjørring</u> <u>Navn: Møllebæk</u>	<u>x1: 577692.91,</u> <u>y1: 6369323.31,</u> <u>x2: 576410.61,</u> <u>y2: 6371739.79,</u> <u>x3: 577635.45,</u> <u>y3: 6371195.32,</u> <u>x4: 576410.61,</u> <u>y4: 6371739.79,</u> <u>x5: 576410.61,</u> <u>y5: 6371739.79,</u> <u>x6: 575863.81,</u> <u>y6: 6372536.19</u>	<u>RW1</u>	<u>5,5</u>	<u>God økologisk tilstand senest 22. december 2027</u> <u>God kemisk tilstand senest 22. december 2021</u>
<u>t421</u>	<u>Kommune(r): Skive</u> <u>Navn: Vandløb Sønderhøje</u>	<u>x1: 481677.39,</u> <u>y1: 6272907.53,</u> <u>x2: 481290.61,</u> <u>y2: 6272830.09</u>	<u>RW1</u>	<u>0,43</u>	<u>God økologisk tilstand senest 22. december 2027</u> <u>God kemisk tilstand senest 22. december 2021</u>
<u>o7005</u>	<u>Kommune(r): Viborg</u> <u>Navn: Afløb Vinge Gård</u>	<u>x1: 542182.45,</u> <u>y1: 6266138.86,</u> <u>x2: 541930.99,</u> <u>y2: 6265946.83,</u> <u>x3: 541930.99,</u> <u>y3: 6265946.83,</u> <u>x4: 541823.40,</u> <u>y4: 6265906.98,</u> <u>x5: 541930.99,</u> <u>y5: 6265946.83,</u> <u>x6: 541682.09,</u> <u>y6: 6265792.20</u>	<u>RW1</u>	<u>0,75</u>	<u>God økologisk tilstand senest 22. december 2021</u> <u>God kemisk tilstand senest 22. december 2021</u>
<u>o5786</u>	<u>Kommune(r): Silkeborg</u>	<u>x1: 529088.10,</u> <u>y1: 6212743.37,</u>	<u>RW1</u>	<u>0,5</u>	<u>God økologisk tilstand senest 22. december</u>

	<u>Navn:</u> <u>Tornbjerg Bæk</u>	<u>x2: 528826.02,</u> <u>y2: 6212426.55</u>			<u>2021</u> <u>God kemisk tilstand</u> <u>senest 22. december</u> <u>2021</u>
<u>o852</u>	<u>Kommune(r):</u> <u>Skanderborg</u> <u>Navn:</u> <u>Vl. i Skørring</u> <u>Vesterskov</u>	<u>x1: 553982.15,</u> <u>y1: 6226655.54,</u> <u>x2: 553552.62,</u> <u>y2: 6227036.83,</u> <u>x3: 553648.82,</u> <u>y3: 6226464.55,</u> <u>x4: 553633.89,</u> <u>y4: 6226448.92,</u> <u>x5: 553693.18,</u> <u>y5: 6226495.03,</u> <u>x6: 553648.82,</u> <u>y6: 6226464.55,</u> <u>x7: 553693.18,</u> <u>y7: 6226495.03,</u> <u>x8: 553658.95,</u> <u>y8: 6226538.70,</u> <u>x9: 553739.34,</u> <u>y9: 6226527.69,</u> <u>x10: 553693.18,</u> <u>y10: 6226495.03,</u> <u>x11: 553739.34,</u> <u>y11: 6226527.69,</u> <u>x12: 553610.89,</u> <u>y12: 6226699.38,</u> <u>x13: 553982.15,</u> <u>y13: 6226655.54,</u> <u>x14: 553739.34,</u> <u>y14: 6226527.69,</u> <u>x15: 553648.82,</u> <u>y15: 6226464.55,</u> <u>x16: 553613.64,</u> <u>y16: 6226513.84,</u> <u>x17: 554254.45,</u> <u>y17: 6226520.66,</u> <u>x18: 553982.15,</u> <u>y18: 6226655.54</u>	<u>RW1</u>	<u>1,93</u>	<u>God økologisk tilstand</u> <u>senest 22. december</u> <u>2021</u> <u>God kemisk tilstand</u> <u>senest 22. december</u> <u>2021</u>
<u>o4371 x</u>	<u>Kommune(r):</u> <u>Middelfart</u> <u>Navn:</u> <u>Kindstrup afløbet</u>	<u>x1: 560662.84,</u> <u>y1: 6142900.56,</u> <u>x2: 560591.45,</u> <u>y2: 6140348.30</u>	<u>RW1</u>	<u>3,17</u>	<u>God økologisk tilstand</u> <u>senest 22. december</u> <u>2027</u> <u>God kemisk tilstand</u> <u>senest 22. december</u> <u>2021</u>
<u>o7961</u>	<u>Kommune(r):</u> <u>Hjørring</u> <u>Navn:</u> <u>Uden navn</u>	<u>x1: 554921.14,</u> <u>y1: 6368594.95,</u> <u>x2: 553635.53,</u> <u>y2: 6368227.19</u>	<u>RW1</u>	<u>1,49</u>	<u>God økologisk tilstand</u> <u>senest 22. december</u> <u>2021</u> <u>God kemisk tilstand</u>

					<u>senest 22. december 2021</u>
<u>aal1.1.0827</u>	<u>Kommune(r):</u> <u>Hjørring</u> <u>Navn:</u> <u>Hundelev Å</u>	<u>x1: 550842.01,</u> <u>y1: 6362255.19,</u> <u>x2: 549703.96,</u> <u>y2: 6364607.95</u>	<u>RW1</u>	<u>3,03</u>	<u>God økologisk tilstand</u> <u>senest 22. december 2027</u> <u>God kemisk tilstand</u> <u>senest 22. december 2021</u>
<u>o8886_c</u>	<u>Kommune(r):</u> <u>Vesthimmerlands,</u> <u>Rebild</u> <u>Navn:</u> <u>Lerkenfeld Å</u>	<u>x1: 532583.28,</u> <u>y1: 6288408.51,</u> <u>x2: 534604.42,</u> <u>y2: 6289218.57,</u> <u>x3: 532627.04,</u> <u>y3: 6288392.71,</u> <u>x4: 532583.28,</u> <u>y4: 6288408.51,</u> <u>x5: 532583.28,</u> <u>y5: 6288408.51,</u> <u>x6: 532413.47,</u> <u>y6: 6288559.87</u>	<u>RW2</u>	<u>3,39</u>	<u>God økologisk tilstand</u> <u>senest 22. december 2027</u> <u>God kemisk tilstand</u> <u>senest 22. december 2021</u>
<u>o10427_u</u>	<u>Kommune(r):</u> <u>Vejle</u> <u>Navn:</u> <u>Tilløb til Grejs Å</u>	<u>x1: 533499.36,</u> <u>y1: 6178175.00,</u> <u>x2: 532925.51,</u> <u>y2: 6178078.13</u>	<u>RW1</u>	<u>0,66</u>	<u>God økologisk tilstand</u> <u>senest 22. december 2021</u> <u>God kemisk tilstand</u> <u>senest 22. december 2021</u>
<u>c00390</u>	<u>Kommune(r):</u> <u>Viborg,</u> <u>Mariagerfjord</u> <u>Navn:</u> <u>Skals Å</u>	<u>x1: 536091.26,</u> <u>y1: 6268276.30,</u> <u>x2: 539538.91,</u> <u>y2: 6270809.63</u>	<u>RW2</u>	<u>7,23</u>	<u>God økologisk tilstand</u> <u>senest 22. december 2027</u> <u>God kemisk tilstand</u> <u>senest 22. december 2021</u>
<u>o4779</u>	<u>Kommune(r):</u> <u>Varde</u> <u>Navn:</u> <u>Uden navn</u>	<u>x1: 473671.11,</u> <u>y1: 6158502.50,</u> <u>x2: 472259.14,</u> <u>y2: 6159922.90,</u> <u>x3: 472762.62,</u> <u>y3: 6160918.79,</u> <u>x4: 472259.14,</u> <u>y4: 6159922.90,</u> <u>x5: 472259.14,</u> <u>y5: 6159922.90,</u> <u>x6: 471603.48,</u> <u>y6: 6159738.50</u>	<u>RW1</u>	<u>4,31</u>	<u>God økologisk tilstand</u> <u>senest 22. december 2027</u> <u>God kemisk tilstand</u> <u>senest 22. december 2021</u>
<u>o4067_x</u>	<u>Kommune(r):</u> <u>Nyborg</u> <u>Navn:</u> <u>Kullerupfløbet</u>	<u>x1: 609058.77,</u> <u>y1: 6132714.87,</u> <u>x2: 608017.80,</u> <u>y2: 6131536.84,</u> <u>x3: 607976.60,</u> <u>y3: 6131276.94,</u> <u>x4: 608017.80,</u>	<u>RW1</u>	<u>2,25</u>	<u>God økologisk tilstand</u> <u>senest 22. december 2027</u> <u>God kemisk tilstand</u> <u>senest 22. december 2021</u>

		y4: 6131536.84, x5: 608017.80, y5: 6131536.84, x6: 607946.80, y6: 6131550.04			
<u>o3553</u>	Kommune(r): Faaborg-Midtfyn Navn: Horne Mølle Å	x1: 577294.17, y1: 6108842.56, x2: 574893.50, y2: 6109713.40	RW1	2,98	God økologisk tilstand senest 22. december 2021 God kemisk tilstand senest 22. december 2021
<u>o7143 c</u>	Kommune(r): Mariagerfjord Navn: Onsild Å	x1: 546620.19, y1: 6273549.00, x2: 544151.60, y2: 6274573.82	RW1	4,17	God økologisk tilstand senest 22. december 2027 God kemisk tilstand senest 22. december 2021
<u>o4619 b</u>	Kommune(r): Fredericia Navn: Tilløb til Vindmøllebæk	x1: 542040.66, y1: 6153281.40, x2: 541357.31, y2: 6153956.03	RW1	1,08	God økologisk tilstand senest 22. december 2027 God kemisk tilstand senest 22. december 2021
<u>o10550c</u>	Kommune(r): Herning, Viborg Navn: Karup Å	x1: 509541.61, y1: 6240215.81, x2: 506881.19, y2: 6243444.38	RW3	8,27	God økologisk tilstand senest 22. december 2021 God kemisk tilstand senest 22. december 2027
<u>1.9.b-0470-010</u>	Kommune(r): Horsens Navn: Tilløb til Tolstrup Å nord f	x1: 553032.82, y1: 6197249.73, x2: 552578.86, y2: 6197438.47	RW1	0,55	God økologisk tilstand senest 22. december 2021 God kemisk tilstand senest 22. december 2021
<u>o5099</u>	Kommune(r): Vejle Navn: Tilløb til Vejle Fjord	x1: 541731.83, y1: 6174808.45, x2: 541968.99, y2: 6174270.01	RW1	0,63	God økologisk tilstand senest 22. december 2027 God kemisk tilstand senest 22. december 2021
<u>o8762 x</u>	Kommune(r): Holstebro Navn: Ørbæk	x1: 469062.35, y1: 6246427.35, x2: 468478.69, y2: 6247794.80	RW2	1,93	God økologisk tilstand senest 22. december 2027 God kemisk tilstand senest 22. december 2021

<u>o8893</u>	Kommune(r): <u>Morsø</u> Navn: <u>Solbjerg Å</u>	x1: <u>482025.71,</u> y1: <u>6298852.02,</u> x2: <u>481099.59,</u> y2: <u>6297946.44</u>	<u>RW2</u>	<u>1,34</u>	<u>God økologisk tilstand</u> <u>senest 22. december</u> <u>2027</u> <u>God kemisk tilstand</u> <u>senest 22. december</u> <u>2021</u>
<u>o8117 x</u>	Kommune(r): <u>Sønderborg,</u> <u>Aabenraa</u> Navn: <u>Uden navn</u>	x1: <u>539577.82,</u> y1: <u>6087930.64,</u> x2: <u>535777.34,</u> y2: <u>6089279.84,</u> x3: <u>539577.82,</u> y3: <u>6087930.64,</u> x4: <u>537605.55,</u> y4: <u>6090482.55,</u> x5: <u>539577.82,</u> y5: <u>6087930.64,</u> x6: <u>539962.24,</u> y6: <u>6087762.12</u>	<u>RW2</u>	<u>10,67</u>	<u>God økologisk tilstand</u> <u>senest 22. december</u> <u>2027</u> <u>God kemisk tilstand</u> <u>senest 22. december</u> <u>2021</u>
<u>ode 1.12 505</u>	Kommune(r): <u>Middelfart</u> Navn: <u>Stor Å</u>	x1: <u>564319.91,</u> y1: <u>6148080.97,</u> x2: <u>563519.59,</u> y2: <u>6148106.02</u>	<u>RW2</u>	<u>0,91</u>	<u>God økologisk tilstand</u> <u>senest 22. december</u> <u>2027</u> <u>God kemisk tilstand</u> <u>senest 22. december</u> <u>2021</u>
<u>aal1.2.3177</u>	Kommune(r): <u>Viborg</u> Navn: <u>Simested Å</u>	x1: <u>526351.29,</u> y1: <u>6275010.51,</u> x2: <u>526075.90,</u> y2: <u>6272787.01</u>	<u>RW2</u>	<u>2,76</u>	<u>God økologisk tilstand</u> <u>senest 22. december</u> <u>2021</u> <u>God kemisk tilstand</u> <u>senest 22. december</u> <u>2021</u>
<u>o8765</u>	Kommune(r): <u>Favrskov, Randers</u> Navn: <u>Lilleå - Lerbjerg -</u> <u>Gudenå</u>	x1: <u>555305.57,</u> y1: <u>6248169.08,</u> x2: <u>555154.01,</u> y2: <u>6248881.74</u>	<u>RW2</u>	<u>0,94</u>	<u>God økologisk tilstand</u> <u>senest 22. december</u> <u>2021</u> <u>God kemisk tilstand</u> <u>senest 22. december</u> <u>2021</u>
<u>o8276 d</u>	Kommune(r): <u>Assens, Odense</u> Navn: <u>Holmehave Bæk</u>	x1: <u>582024.61,</u> y1: <u>6130783.65,</u> x2: <u>581513.84,</u> y2: <u>6130128.91</u>	<u>RW2</u>	<u>0,97</u>	<u>God økologisk tilstand</u> <u>senest 22. december</u> <u>2027</u> <u>God kemisk tilstand</u> <u>senest 22. december</u> <u>2021</u>
<u>o6907</u>	Kommune(r): <u>Struer</u> Navn: <u>Bæk vest for Øster</u> <u>Ølby (Nr</u>	x1: <u>472395.48,</u> y1: <u>6260892.81,</u> x2: <u>472652.88,</u> y2: <u>6260435.60</u>	<u>RW1</u>	<u>0,59</u>	<u>God økologisk tilstand</u> <u>senest 22. december</u> <u>2027</u> <u>God kemisk tilstand</u> <u>senest 22. december</u> <u>2021</u>

<u>o7879 b</u>	<u>Kommune(r):</u> <u>Frederikshavn</u> <u>Navn:</u> <u>Grønheden Å</u>	<u>x1: 587736.31,</u> <u>y1: 6353853.16,</u> <u>x2: 587767.95,</u> <u>y2: 6348739.26,</u> <u>x3: 586213.00,</u> <u>y3: 6350399.60,</u> <u>x4: 586367.32,</u> <u>y4: 6347497.86,</u> <u>x5: 586723.44,</u> <u>y5: 6351424.52,</u> <u>x6: 586213.00,</u> <u>y6: 6350399.60,</u> <u>x7: 586213.00,</u> <u>y7: 6350399.60,</u> <u>x8: 584970.97,</u> <u>y8: 6349733.22</u>	<u>RW1</u>	<u>12,27</u>	<u>God økologisk tilstand</u> <u>senest 22. december</u> <u>2027</u> <u>God kemisk tilstand</u> <u>senest 22. december</u> <u>2021</u>
<u>o6357 x</u>	<u>Kommune(r):</u> <u>Favrskov</u> <u>Navn:</u> <u>Lystskov Bækkene</u>	<u>x1: 555096.10,</u> <u>y1: 6236132.11,</u> <u>x2: 554948.73,</u> <u>y2: 6236811.96,</u> <u>x3: 554638.28,</u> <u>y3: 6237087.36,</u> <u>x4: 554577.92,</u> <u>y4: 6237103.63,</u> <u>x5: 554898.15,</u> <u>y5: 6236921.10,</u> <u>x6: 554577.92,</u> <u>y6: 6237103.63,</u> <u>x7: 554948.73,</u> <u>y7: 6236811.96,</u> <u>x8: 554897.37,</u> <u>y8: 6236921.43,</u> <u>x9: 554494.64,</u> <u>y9: 6237251.19,</u> <u>x10: 554577.92,</u> <u>y10: 6237103.63,</u> <u>x11: 554948.73,</u> <u>y11: 6236811.96,</u> <u>x12: 555441.66,</u> <u>y12: 6236185.20</u>	<u>RW1</u>	<u>2,65</u>	<u>God økologisk tilstand</u> <u>senest 22. december</u> <u>2027</u> <u>God kemisk tilstand</u> <u>senest 22. december</u> <u>2021</u>
<u>rib 1.10.00347</u>	<u>Kommune(r):</u> <u>Varde</u> <u>Navn:</u> <u>Henneby Grøft</u>	<u>x1: 450893.47,</u> <u>y1: 6175776.58,</u> <u>x2: 450673.27,</u> <u>y2: 6176384.41</u>	<u>RW1</u>	<u>0,76</u>	<u>God økologisk tilstand</u> <u>senest 22. december</u> <u>2027</u> <u>God kemisk tilstand</u> <u>senest 22. december</u> <u>2021</u>
<u>rib 1.10.01190</u>	<u>Kommune(r):</u> <u>Vejen</u> <u>Navn:</u> <u>Uden navn</u>	<u>x1: 489096.47,</u> <u>y1: 6157702.59,</u> <u>x2: 488509.36,</u> <u>y2: 6158082.30</u>	<u>RW1</u>	<u>0,73</u>	<u>God økologisk tilstand</u> <u>senest 22. december</u> <u>2027</u> <u>God kemisk tilstand</u> <u>senest 22. december</u> <u>2021</u>

<u>o7873</u>	<u>Kommune(r):</u> <u>Frederikshavn</u> <u>Navn:</u> <u>Uden navn</u>	<u>x1: 578157.13,</u> <u>y1: 6351600.46,</u> <u>x2: 580148.32,</u> <u>y2: 6352963.53,</u> <u>x3: 578157.13,</u> <u>y3: 6351600.46,</u> <u>x4: 578481.15,</u> <u>y4: 6352408.41,</u> <u>x5: 577744.40,</u> <u>y5: 6349773.38,</u> <u>x6: 578157.13,</u> <u>y6: 6351600.46</u>	<u>RW1</u>	<u>6,75</u>	<u>God økologisk tilstand</u> <u>senest 22. december</u> <u>2021</u> <u>God kemisk tilstand</u> <u>senest 22. december</u> <u>2021</u>
<u>a10011</u>	<u>Kommune(r):</u> <u>Skive</u> <u>Navn:</u> <u>Uden navn</u>	<u>x1: 507041.34,</u> <u>y1: 6268467.74,</u> <u>x2: 505720.73,</u> <u>y2: 6269554.28</u>	<u>RW5</u>	<u>1,81</u>	<u>God økologisk tilstand</u> <u>senest 22. december</u> <u>2027</u> <u>God kemisk tilstand</u> <u>senest 22. december</u> <u>2021</u>
<u>o9992</u>	<u>Kommune(r):</u> <u>Svendborg</u> <u>Navn:</u> <u>Afløb fra</u> <u>Præsteskov</u>	<u>x1: 603528.62,</u> <u>y1: 6113231.91,</u> <u>x2: 603335.37,</u> <u>y2: 6113458.40,</u> <u>x3: 603251.64,</u> <u>y3: 6113271.24,</u> <u>x4: 603225.76,</u> <u>y4: 6113256.76,</u> <u>x5: 603263.45,</u> <u>y5: 6113134.48,</u> <u>x6: 603224.58,</u> <u>y6: 6113108.05,</u> <u>x7: 603278.96,</u> <u>y7: 6113860.92,</u> <u>x8: 603159.41,</u> <u>y8: 6113692.66,</u> <u>x9: 603263.45,</u> <u>y9: 6113134.48,</u> <u>x10: 603282.56,</u> <u>y10: 6112949.33,</u> <u>x11: 603263.45,</u> <u>y11: 6113134.48,</u> <u>x12: 603251.64,</u> <u>y12: 6113271.24,</u> <u>x13: 603313.55,</u> <u>y13: 6113502.39,</u> <u>x14: 603218.40,</u> <u>y14: 6113527.19,</u> <u>x15: 603313.55,</u> <u>y15: 6113502.39,</u> <u>x16: 603159.41,</u> <u>y16: 6113692.66,</u> <u>x17: 603335.37,</u> <u>y17: 6113458.40,</u> <u>x18: 603251.64,</u>	<u>RW1</u>	<u>2,23</u>	<u>God økologisk tilstand</u> <u>senest 22. december</u> <u>2021</u> <u>God kemisk tilstand</u> <u>senest 22. december</u> <u>2021</u>

		<u>y18: 6113271.24,</u> <u>x19: 603359.90,</u> <u>y19: 6113489.54,</u> <u>x20: 603313.55,</u> <u>y20: 6113502.39,</u> <u>x21: 603359.90,</u> <u>y21: 6113489.54,</u> <u>x22: 603335.37,</u> <u>y22: 6113458.40,</u> <u>x23: 603401.73,</u> <u>y23: 6113674.22,</u> <u>x24: 603359.90,</u> <u>y24: 6113489.54,</u> <u>x25: 603395.34,</u> <u>y25: 6113734.93,</u> <u>x26: 603401.73,</u> <u>y26: 6113674.22,</u> <u>x27: 603426.64,</u> <u>y27: 6113586.89,</u> <u>x28: 603401.73,</u> <u>y28: 6113674.22,</u> <u>x29: 603159.41,</u> <u>y29: 6113692.66,</u> <u>x30: 603099.19,</u> <u>y30: 6113801.12</u>			
<u>o6644</u>	<u>Kommune(r):</u> <u>Syddjurs</u> <u>Navn:</u> <u>Skafø Bæk</u>	<u>x1: 586847.20,</u> <u>y1: 6247981.67,</u> <u>x2: 585340.30,</u> <u>y2: 6248517.65,</u> <u>x3: 586909.40,</u> <u>y3: 6248011.94,</u> <u>x4: 586847.20,</u> <u>y4: 6247981.67,</u> <u>x5: 586909.40,</u> <u>y5: 6248011.94,</u> <u>x6: 586847.20,</u> <u>y6: 6247981.67,</u> <u>x7: 586911.16,</u> <u>y7: 6248012.60,</u> <u>x8: 586909.40,</u> <u>y8: 6248011.94,</u> <u>x9: 586911.16,</u> <u>y9: 6248012.60,</u> <u>x10: 586909.40,</u> <u>y10: 6248011.94,</u> <u>x11: 586911.16,</u> <u>y11: 6248012.60,</u> <u>x12: 586911.16,</u> <u>y12: 6248012.60,</u> <u>x13: 587292.45,</u> <u>y13: 6248040.46,</u> <u>x14: 586847.20,</u> <u>y14: 6247981.67</u>	<u>RW1</u>	<u>2,32</u>	<u>God økologisk tilstand</u> <u>senest 22. december</u> <u>2027</u> <u>God kemisk tilstand</u> <u>senest 22. december</u> <u>2021</u>

<u>o6067</u>	<u>Kommune(r):</u> <u>Ringkøbing-Skjern</u> <u>Navn:</u> <u>Odderbæk</u>	<u>x1: 466529.95,</u> <u>y1: 6218974.61,</u> <u>x2: 465582.76,</u> <u>y2: 6221929.73</u>	<u>RW1</u>	<u>3,58</u>	<u>God økologisk tilstand</u> <u>senest 22. december</u> <u>2027</u> <u>God kemisk tilstand</u> <u>senest 22. december</u> <u>2021</u>
<u>o7395</u>	<u>Kommune(r):</u> <u>Rebild</u> <u>Navn:</u> <u>Uden navn</u>	<u>x1: 545192.93,</u> <u>y1: 6294494.25,</u> <u>x2: 543849.69,</u> <u>y2: 6294104.46,</u> <u>x3: 545192.93,</u> <u>y3: 6294494.25,</u> <u>x4: 545182.99,</u> <u>y4: 6295503.20,</u> <u>x5: 545986.07,</u> <u>y5: 6294115.45,</u> <u>x6: 545192.93,</u> <u>y6: 6294494.25</u>	<u>RW1</u>	<u>3,5</u>	<u>God økologisk tilstand</u> <u>senest 22. december</u> <u>2021</u> <u>God kemisk tilstand</u> <u>senest 22. december</u> <u>2021</u>
<u>c00600</u>	<u>Kommune(r):</u> <u>Nyborg</u> <u>Navn:</u> <u>Uden navn</u>	<u>x1: 602866.52,</u> <u>y1: 6122494.81,</u> <u>x2: 602654.42,</u> <u>y2: 6122503.17,</u> <u>x3: 602866.52,</u> <u>y3: 6122494.81,</u> <u>x4: 602654.42,</u> <u>y4: 6122503.17,</u> <u>x5: 602637.59,</u> <u>y5: 6122507.61,</u> <u>x6: 602654.42,</u> <u>y6: 6122503.17,</u> <u>x7: 602932.17,</u> <u>y7: 6122545.74,</u> <u>x8: 602866.52,</u> <u>y8: 6122494.81</u>	<u>RW1</u>	<u>0,71</u>	<u>God økologisk tilstand</u> <u>senest 22. december</u> <u>2027</u> <u>God kemisk tilstand</u> <u>senest 22. december</u> <u>2021</u>
<u>o10296</u>	<u>Kommune(r):</u> <u>Mariagerfjord</u> <u>Navn:</u> <u>Karls Møllebæk</u>	<u>x1: 557263.96,</u> <u>y1: 6280360.71,</u> <u>x2: 555231.77,</u> <u>y2: 6281182.43</u>	<u>RW1</u>	<u>2,63</u>	<u>God økologisk tilstand</u> <u>senest 22. december</u> <u>2021</u> <u>God kemisk tilstand</u> <u>senest 22. december</u> <u>2021</u>
<u>o7242</u>	<u>Kommune(r):</u> <u>Vesthimmerlands</u> <u>Navn:</u> <u>Ålestrup Bæk</u>	<u>x1: 531202.75,</u> <u>y1: 6283094.41,</u> <u>x2: 531168.07,</u> <u>y2: 6284007.00</u>	<u>RW1</u>	<u>1,02</u>	<u>God økologisk tilstand</u> <u>senest 22. december</u> <u>2027</u> <u>God kemisk tilstand</u> <u>senest 22. december</u> <u>2021</u>
<u>t429</u>	<u>Kommune(r):</u> <u>Viborg</u> <u>Navn:</u> <u>Uden navn</u>	<u>x1: 519063.79,</u> <u>y1: 6274217.17,</u> <u>x2: 518839.94,</u> <u>y2: 6274241.19</u>	<u>RW1</u>	<u>0,23</u>	<u>God økologisk tilstand</u> <u>senest 22. december</u> <u>2021</u> <u>God kemisk tilstand</u>

					<u>senest 22. december 2021</u>
<u>t285</u>	<u>Kommune(r):</u> <u>Silkeborg</u> <u>Navn:</u> <u>Skadebæk</u>	<u>x1: 534528.21,</u> <u>y1: 6222916.16,</u> <u>x2: 534475.97,</u> <u>y2: 6222835.55</u>	<u>RW1</u>	<u>0,1</u>	<u>God økologisk tilstand</u> <u>senest 22. december 2021</u> <u>God kemisk tilstand</u> <u>senest 22. december 2021</u>
<u>o5511</u>	<u>Kommune(r):</u> <u>Horsens</u> <u>Navn:</u> <u>Tilløb til Sig Grøft</u>	<u>x1: 539066.26,</u> <u>y1: 6197422.60,</u> <u>x2: 537603.35,</u> <u>y2: 6198116.78,</u> <u>x3: 537603.35,</u> <u>y3: 6198116.78,</u> <u>x4: 537057.09,</u> <u>y4: 6199047.06,</u> <u>x5: 537603.35,</u> <u>y5: 6198116.78,</u> <u>x6: 536623.13,</u> <u>y6: 6197803.68</u>	<u>RW1</u>	<u>4,08</u>	<u>God økologisk tilstand</u> <u>senest 22. december 2027</u> <u>God kemisk tilstand</u> <u>senest 22. december 2021</u>
<u>t272</u>	<u>Kommune(r):</u> <u>Silkeborg</u> <u>Navn:</u> <u>Millingbæk</u>	<u>x1: 538106.23,</u> <u>y1: 6220310.40,</u> <u>x2: 538198.52,</u> <u>y2: 6220115.78</u>	<u>RW1</u>	<u>0,29</u>	<u>God økologisk tilstand</u> <u>senest 22. december 2021</u> <u>God kemisk tilstand</u> <u>senest 22. december 2021</u>
<u>o8753 b</u>	<u>Kommune(r):</u> <u>Holstebro</u> <u>Navn:</u> <u>Gryde Å</u>	<u>x1: 470731.44,</u> <u>y1: 6244262.94,</u> <u>x2: 468908.36,</u> <u>y2: 6246252.60</u>	<u>RW2</u>	<u>4,05</u>	<u>God økologisk tilstand</u> <u>senest 22. december 2021</u> <u>God kemisk tilstand</u> <u>senest 22. december 2021</u>
<u>o4881 x</u>	<u>Kommune(r):</u> <u>Vejle</u> <u>Navn:</u> <u>Svinkær Bæk</u>	<u>x1: 517737.14,</u> <u>y1: 6166198.31,</u> <u>x2: 516310.42,</u> <u>y2: 6166889.67</u>	<u>RW1</u>	<u>2,43</u>	<u>God økologisk tilstand</u> <u>senest 22. december 2027</u> <u>God kemisk tilstand</u> <u>senest 22. december 2021</u>
<u>o10358</u>	<u>Kommune(r):</u> <u>Svendborg</u> <u>Navn:</u> <u>Tange Å</u>	<u>x1: 613732.91,</u> <u>y1: 6112679.15,</u> <u>x2: 610743.88,</u> <u>y2: 6112285.69</u>	<u>RW2</u>	<u>4,62</u>	<u>God økologisk tilstand</u> <u>senest 22. december 2027</u> <u>God kemisk tilstand</u> <u>senest 22. december 2021</u>
<u>o6755 x</u>	<u>Kommune(r):</u> <u>Struer</u> <u>Navn:</u>	<u>x1: 472282.16,</u> <u>y1: 6254802.87,</u> <u>x2: 468950.51,</u> <u>y2: 6255558.17</u>	<u>RW1</u>	<u>3,83</u>	<u>God økologisk tilstand</u> <u>senest 22. december 2027</u> <u>God kemisk tilstand</u>

	<u>Hestbæk - Riskjær Bæk</u>				<u>senest 22. december 2021</u>
<u>1.5.c-0555-010</u>	<u>Kommune(r): Aarhus</u> <u>Navn: Vl. fra Hårup Mark</u>	<u>x1: 575200.17,</u> <u>y1: 6239246.26,</u> <u>x2: 574835.15,</u> <u>y2: 6239598.25</u>	<u>RW1</u>	<u>0,54</u>	<u>God økologisk tilstand senest 22. december 2027</u> <u>God kemisk tilstand senest 22. december 2021</u>
<u>o7340</u>	<u>Kommune(r): Mariagerfjord</u> <u>Navn: Uden navn</u>	<u>x1: 558581.39,</u> <u>y1: 6291320.63,</u> <u>x2: 559942.51,</u> <u>y2: 6291728.45,</u> <u>x3: 558581.39,</u> <u>y3: 6291320.63,</u> <u>x4: 558537.06,</u> <u>y4: 6291177.05,</u> <u>x5: 558581.39,</u> <u>y5: 6291320.63,</u> <u>x6: 558451.07,</u> <u>y6: 6291253.76</u>	<u>RW1</u>	<u>2,41</u>	<u>God økologisk tilstand senest 22. december 2027</u> <u>God kemisk tilstand senest 22. december 2021</u>
<u>o10225</u>	<u>Kommune(r): Skanderborg</u> <u>Navn: Tilløb til Mossø - Jensgård</u>	<u>x1: 550036.97,</u> <u>y1: 6209295.77,</u> <u>x2: 550400.07,</u> <u>y2: 6208317.94</u>	<u>RW1</u>	<u>1,17</u>	<u>God økologisk tilstand senest 22. december 2027</u> <u>God kemisk tilstand senest 22. december 2021</u>
<u>o4121</u>	<u>Kommune(r): Vejen</u> <u>Navn: Uden navn</u>	<u>x1: 509474.22,</u> <u>y1: 6133560.11,</u> <u>x2: 508647.16,</u> <u>y2: 6133820.72</u>	<u>RW1</u>	<u>1</u>	<u>God økologisk tilstand senest 22. december 2021</u> <u>God kemisk tilstand senest 22. december 2021</u>
<u>o8032</u>	<u>Kommune(r): Hjørring</u> <u>Navn: Yksenbæk</u>	<u>x1: 555613.67,</u> <u>y1: 6378815.97,</u> <u>x2: 554068.19,</u> <u>y2: 6378992.50</u>	<u>RW1</u>	<u>1,99</u>	<u>God økologisk tilstand senest 22. december 2021</u> <u>God kemisk tilstand senest 22. december 2021</u>
<u>o4612 b</u>	<u>Kommune(r): Middelfart</u> <u>Navn: Afløb fra Staurby Mose</u>	<u>x1: 550263.68,</u> <u>y1: 6153077.27,</u> <u>x2: 548456.06,</u> <u>y2: 6153662.05</u>	<u>RW1</u>	<u>2,02</u>	<u>God økologisk tilstand senest 22. december 2027</u> <u>God kemisk tilstand senest 22. december 2021</u>
<u>o10064 x</u>	<u>Kommune(r): Nordfyns</u> <u>Navn: Travn Skov-afløbet</u>	<u>x1: 575221.05,</u> <u>y1: 6143729.46,</u> <u>x2: 573820.92,</u> <u>y2: 6143302.89</u>	<u>RW1</u>	<u>2,09</u>	<u>God økologisk tilstand senest 22. december 2021</u> <u>God kemisk tilstand</u>

					<u>senest 22. december 2021</u>
<u>o6887</u>	<u>Kommune(r):</u> <u>Norrdjurs</u> <u>Navn:</u> <u>Nøragermose Bæk</u> <u>- Tilløb ti</u>	<u>x1: 592900.46,</u> <u>y1: 6259184.36,</u> <u>x2: 592674.10,</u> <u>y2: 6260084.90,</u> <u>x3: 592768.61,</u> <u>y3: 6260016.22,</u> <u>x4: 592674.10,</u> <u>y4: 6260084.90,</u> <u>x5: 592690.76,</u> <u>y5: 6260361.55,</u> <u>x6: 592674.10,</u> <u>y6: 6260084.90</u>	<u>RW1</u>	<u>1,43</u>	<u>God økologisk tilstand</u> <u>senest 22. december 2027</u> <u>God kemisk tilstand</u> <u>senest 22. december 2021</u>
<u>o3931 a</u>	<u>Kommune(r):</u> <u>Faaborg-Midtfyn</u> <u>Navn:</u> <u>Vejle Møllebæk</u>	<u>x1: 582536.47,</u> <u>y1: 6126752.38,</u> <u>x2: 581340.86,</u> <u>y2: 6126259.38</u>	<u>RW1</u>	<u>1,36</u>	<u>God økologisk tilstand</u> <u>senest 22. december 2021</u> <u>God kemisk tilstand</u> <u>senest 22. december 2021</u>
<u>o8780</u>	<u>Kommune(r):</u> <u>Holstebro</u> <u>Navn:</u> <u>Skave Å/Stendis</u> <u>Bæk Nord</u>	<u>x1: 487987.76,</u> <u>y1: 6249541.89,</u> <u>x2: 489185.21,</u> <u>y2: 6252353.23</u>	<u>RW2</u>	<u>3,47</u>	<u>God økologisk tilstand</u> <u>senest 22. december 2021</u> <u>God kemisk tilstand</u> <u>senest 22. december 2021</u>
<u>o6529</u>	<u>Kommune(r):</u> <u>Holstebro</u> <u>Navn:</u> <u>Bæk ved</u> <u>Simonstrup</u>	<u>x1: 471553.89,</u> <u>y1: 6242955.40,</u> <u>x2: 470427.36,</u> <u>y2: 6242437.62</u>	<u>RW1</u>	<u>1,64</u>	<u>God økologisk tilstand</u> <u>senest 22. december 2027</u> <u>God kemisk tilstand</u> <u>senest 22. december 2021</u>
<u>o8179 b</u>	<u>Kommune(r):</u> <u>Faaborg-Midtfyn</u> <u>Navn:</u> <u>Odense Å</u>	<u>x1: 584881.89,</u> <u>y1: 6114339.45,</u> <u>x2: 585178.03,</u> <u>y2: 6115459.07</u>	<u>RW2</u>	<u>1,38</u>	<u>God økologisk tilstand</u> <u>senest 22. december 2021</u> <u>God kemisk tilstand</u> <u>senest 22. december 2021</u>
<u>o4305</u>	<u>Kommune(r):</u> <u>Vejen</u> <u>Navn:</u> <u>Uden navn</u>	<u>x1: 495772.36,</u> <u>y1: 6139749.43,</u> <u>x2: 495060.13,</u> <u>y2: 6140350.40</u>	<u>RW1</u>	<u>1,03</u>	<u>God økologisk tilstand</u> <u>senest 22. december 2027</u> <u>God kemisk tilstand</u> <u>senest 22. december 2021</u>
<u>o6407</u>	<u>Kommune(r):</u> <u>Syddjurs</u> <u>Navn:</u> <u>Nappedam Bæk</u>	<u>x1: 592966.50,</u> <u>y1: 6239208.30,</u> <u>x2: 592713.28,</u> <u>y2: 6238297.54,</u> <u>x3: 592570.50,</u>	<u>RW1</u>	<u>2,83</u>	<u>God økologisk tilstand</u> <u>senest 22. december 2027</u> <u>God kemisk tilstand</u>

		<u>y3: 6238148.44,</u> <u>x4: 592310.65,</u> <u>y4: 6238708.86,</u> <u>x5: 592631.29,</u> <u>y5: 6237962.64,</u> <u>x6: 592570.50,</u> <u>y6: 6238148.44,</u> <u>x7: 592710.65,</u> <u>y7: 6238275.32,</u> <u>x8: 592570.50,</u> <u>y8: 6238148.44,</u> <u>x9: 592713.28,</u> <u>y9: 6238297.54,</u> <u>x10: 592576.23,</u> <u>y10: 6238306.00,</u> <u>x11: 592713.28,</u> <u>y11: 6238297.54,</u> <u>x12: 592710.65,</u> <u>y12: 6238275.32,</u> <u>x13: 592837.94,</u> <u>y13: 6238280.24,</u> <u>x14: 592710.65,</u> <u>y14: 6238275.32,</u> <u>x15: 592518.89,</u> <u>y15: 6238006.69,</u> <u>x16: 592490.32,</u> <u>y16: 6237988.45</u>			<u>senest 22. december</u> <u>2021</u>
<u>o4676</u>	<u>Kommune(r):</u> <u>Vejen</u> <u>Navn:</u> <u>Uden navn</u>	<u>x1: 492094.81,</u> <u>y1: 6155258.82,</u> <u>x2: 494328.25,</u> <u>y2: 6156044.11</u>	<u>RW1</u>	<u>2,8</u>	<u>God økologisk tilstand</u> <u>senest 22. december</u> <u>2027</u> <u>God kemisk tilstand</u> <u>senest 22. december</u> <u>2021</u>
<u>o7281</u>	<u>Kommune(r):</u> <u>Skive</u> <u>Navn:</u> <u>Yttrup Bæk</u>	<u>x1: 500010.49,</u> <u>y1: 6287226.52,</u> <u>x2: 499853.88,</u> <u>y2: 6286586.94</u>	<u>RW1</u>	<u>0,66</u>	<u>God økologisk tilstand</u> <u>senest 22. december</u> <u>2027</u> <u>God kemisk tilstand</u> <u>senest 22. december</u> <u>2021</u>
<u>rib 1.8.00180</u>	<u>Kommune(r):</u> <u>Billund</u> <u>Navn:</u> <u>SK1-Vandløb V for</u> <u>Egebjerg, F</u>	<u>x1: 501513.30,</u> <u>y1: 6187178.58,</u> <u>x2: 501264.83,</u> <u>y2: 6186560.16</u>	<u>RW1</u>	<u>0,92</u>	<u>God økologisk tilstand</u> <u>senest 22. december</u> <u>2021</u> <u>God kemisk tilstand</u> <u>senest 22. december</u> <u>2021</u>
<u>o6306</u>	<u>Kommune(r):</u> <u>Syddjurs</u> <u>Navn:</u> <u>Krakær Bæk - Øvre</u> <u>løb, ind</u>	<u>x1: 600683.06,</u> <u>y1: 6234872.83,</u> <u>x2: 600367.91,</u> <u>y2: 6235374.97</u>	<u>RW1</u>	<u>0,81</u>	<u>God økologisk tilstand</u> <u>senest 22. december</u> <u>2027</u> <u>God kemisk tilstand</u>

					<u>senest 22. december 2021</u>
<u>1.5.e-0470-010</u>	<u>Kommune(r):</u> Silkeborg, Viborg <u>Navn:</u> Vindelsbæk	<u>x1: 532842.98,</u> <u>y1: 6245027.73,</u> <u>x2: 528158.42,</u> <u>y2: 6244195.01</u>	<u>RW1</u>	<u>5,04</u>	<u>God økologisk tilstand</u> <u>senest 22. december 2027</u> <u>God kemisk tilstand</u> <u>senest 22. december 2021</u>
<u>c00405</u>	<u>Kommune(r):</u> Frederikshavn, Hjørring <u>Navn:</u> Uden navn	<u>x1: 583734.44,</u> <u>y1: 6364190.10,</u> <u>x2: 582341.09,</u> <u>y2: 6361684.36</u>	<u>RW1</u>	<u>4,07</u>	<u>God økologisk tilstand</u> <u>senest 22. december 2027</u> <u>God kemisk tilstand</u> <u>senest 22. december 2021</u>
<u>rib 1.10.00119</u>	<u>Kommune(r):</u> Esbjerg <u>Navn:</u> Hjortvad Å	<u>x1: 491733.25,</u> <u>y1: 6135724.53,</u> <u>x2: 489600.82,</u> <u>y2: 6134829.76</u>	<u>RW2</u>	<u>3,05</u>	<u>God økologisk tilstand</u> <u>senest 22. december 2021</u> <u>God kemisk tilstand</u> <u>senest 22. december 2021</u>
<u>ode 1.12 830</u>	<u>Kommune(r):</u> Middelfart <u>Navn:</u> Ørlevrenden	<u>x1: 558505.71,</u> <u>y1: 6140053.43,</u> <u>x2: 558024.10,</u> <u>y2: 6140805.37</u>	<u>RW1</u>	<u>1,26</u>	<u>God økologisk tilstand</u> <u>senest 22. december 2021</u> <u>God kemisk tilstand</u> <u>senest 22. december 2021</u>
<u>o8216 x</u>	<u>Kommune(r):</u> Haderslev <u>Navn:</u> Hummelgårdsbæk	<u>x1: 530733.61,</u> <u>y1: 6120585.07,</u> <u>x2: 532245.62,</u> <u>y2: 6122774.03,</u> <u>x3: 530761.45,</u> <u>y3: 6119992.92,</u> <u>x4: 530733.61,</u> <u>y4: 6120585.07,</u> <u>x5: 530733.61,</u> <u>y5: 6120585.07,</u> <u>x6: 530476.46,</u> <u>y6: 6120269.98</u>	<u>RW1</u>	<u>4,44</u>	<u>God økologisk tilstand</u> <u>senest 22. december 2027</u> <u>God kemisk tilstand</u> <u>senest 22. december 2021</u>
<u>o5171</u>	<u>Kommune(r):</u> Billund <u>Navn:</u> Uden navn	<u>x1: 502094.13,</u> <u>y1: 6178116.07,</u> <u>x2: 501109.89,</u> <u>y2: 6177566.17</u>	<u>RW1</u>	<u>1,26</u>	<u>God økologisk tilstand</u> <u>senest 22. december 2021</u> <u>God kemisk tilstand</u> <u>senest 22. december 2021</u>
<u>o4761</u>	<u>Kommune(r):</u> Kolding, Vejle <u>Navn:</u> Bølling Bæk	<u>x1: 519581.09,</u> <u>y1: 6159773.86,</u> <u>x2: 518731.52,</u> <u>y2: 6159554.80</u>	<u>RW1</u>	<u>1,19</u>	<u>God økologisk tilstand</u> <u>senest 22. december 2027</u> <u>God kemisk tilstand</u>

					<u>senest 22. december 2021</u>
<u>o7943_x</u>	<u>Kommune(r):</u> <u>Hjørring</u> <u>Navn:</u> <u>Uden navn</u>	<u>x1: 559756.84,</u> <u>y1: 6365896.86,</u> <u>x2: 559101.47,</u> <u>y2: 6364680.01</u>	<u>RW1</u>	<u>1,59</u>	<u>God økologisk tilstand</u> <u>senest 22. december 2027</u> <u>God kemisk tilstand</u> <u>senest 22. december 2021</u>
<u>o8352_e</u>	<u>Kommune(r):</u> <u>Kolding</u> <u>Navn:</u> <u>Kolding Å</u>	<u>x1: 525865.80,</u> <u>y1: 6149975.52,</u> <u>x2: 522716.36,</u> <u>y2: 6150647.99</u>	<u>RW2</u>	<u>4,76</u>	<u>God økologisk tilstand</u> <u>senest 22. december 2021</u> <u>God kemisk tilstand</u> <u>senest 22. december 2021</u>
<u>o8557</u>	<u>Kommune(r):</u> <u>Ringkøbing-Skiern</u> <u>Navn:</u> <u>Hemmet Bæk</u>	<u>x1: 464000.73,</u> <u>y1: 6186983.03,</u> <u>x2: 458157.94,</u> <u>y2: 6192323.79</u>	<u>RW2</u>	<u>8,67</u>	<u>God økologisk tilstand</u> <u>senest 22. december 2027</u> <u>God kemisk tilstand</u> <u>senest 22. december 2027</u>
<u>o8778</u>	<u>Kommune(r):</u> <u>Norrdjurs</u> <u>Navn:</u> <u>Lillemølle Å -</u> <u>Homåbæk - S</u>	<u>x1: 611548.18,</u> <u>y1: 6251373.24,</u> <u>x2: 610679.52,</u> <u>y2: 6248452.42</u>	<u>RW2</u>	<u>3,78</u>	<u>God økologisk tilstand</u> <u>senest 22. december 2027</u> <u>God kemisk tilstand</u> <u>senest 22. december 2021</u>
<u>o7307</u>	<u>Kommune(r):</u> <u>Thisted</u> <u>Navn:</u> <u>Randrup Grøft</u>	<u>x1: 457912.70,</u> <u>y1: 6289002.42,</u> <u>x2: 457336.67,</u> <u>y2: 6289127.83</u>	<u>RW1</u>	<u>0,62</u>	<u>God økologisk tilstand</u> <u>senest 22. december 2021</u> <u>God kemisk tilstand</u> <u>senest 22. december 2021</u>
<u>o6138</u>	<u>Kommune(r):</u> <u>Herning</u> <u>Navn:</u> <u>Bolsvad Bæk</u>	<u>x1: 485006.63,</u> <u>y1: 6225041.17,</u> <u>x2: 480912.99,</u> <u>y2: 6225586.83</u>	<u>RW1</u>	<u>4,38</u>	<u>God økologisk tilstand</u> <u>senest 22. december 2027</u> <u>God kemisk tilstand</u> <u>senest 22. december 2021</u>
<u>o6367</u>	<u>Kommune(r):</u> <u>Silkeborg</u> <u>Navn:</u> <u>Marbæk</u>	<u>x1: 541010.92,</u> <u>y1: 6237333.92,</u> <u>x2: 541584.36,</u> <u>y2: 6236404.66</u>	<u>RW1</u>	<u>1,25</u>	<u>God økologisk tilstand</u> <u>senest 22. december 2027</u> <u>God kemisk tilstand</u> <u>senest 22. december 2021</u>
<u>c00443</u>	<u>Kommune(r):</u> <u>Haderslev</u>	<u>x1: 539952.16,</u> <u>y1: 6125107.16,</u>	<u>RW1</u>	<u>1,18</u>	<u>God økologisk tilstand</u> <u>senest 22. december 2021</u>

	Navn: Uden navn	x2: <u>539197.85,</u> y2: <u>6125647.32</u>			<u>God kemisk tilstand</u> <u>senest 22. december</u> <u>2021</u>
<u>o4577 x</u>	Kommune(r): Esbjerg Navn: Bjerndrup-Vejrup Bæk	x1: <u>488814.11,</u> y1: <u>6150557.83,</u> x2: <u>484573.78,</u> y2: <u>6151845.42</u>	<u>RW1</u>	<u>4,85</u>	<u>God økologisk tilstand</u> <u>senest 22. december</u> <u>2027</u> <u>God kemisk tilstand</u> <u>senest 22. december</u> <u>2021</u>
<u>o7561</u>	Kommune(r): Aalborg Navn: Flamsted Bæk	x1: <u>558930.88,</u> y1: <u>6307351.77,</u> x2: <u>558629.28,</u> y2: <u>6308490.77</u>	<u>RW1</u>	<u>1,25</u>	<u>God økologisk tilstand</u> <u>senest 22. december</u> <u>2021</u> <u>God kemisk tilstand</u> <u>senest 22. december</u> <u>2021</u>
<u>o10324</u>	Kommune(r): Frederikshavn Navn: Nymølle Bæk	x1: <u>576419.50,</u> y1: <u>6351213.24,</u> x2: <u>575908.81,</u> y2: <u>6351453.81</u>	<u>RW1</u>	<u>0,59</u>	<u>God økologisk tilstand</u> <u>senest 22. december</u> <u>2021</u> <u>God kemisk tilstand</u> <u>senest 22. december</u> <u>2021</u>
<u>o6159</u>	Kommune(r): Skanderborg Navn: Herskind Grøft	x1: <u>559829.30,</u> y1: <u>6226450.73,</u> x2: <u>559508.79,</u> y2: <u>6227000.64</u>	<u>RW1</u>	<u>0,73</u>	<u>God økologisk tilstand</u> <u>senest 22. december</u> <u>2021</u> <u>God kemisk tilstand</u> <u>senest 22. december</u> <u>2021</u>
<u>1.7.a-0285-010</u>	Kommune(r): Aarhus Navn: Mors Bæk	x1: <u>570145.13,</u> y1: <u>6214724.84,</u> x2: <u>569569.33,</u> y2: <u>6214826.75</u>	<u>RW4</u>	<u>0,61</u>	<u>God økologisk tilstand</u> <u>senest 22. december</u> <u>2027</u> <u>God kemisk tilstand</u> <u>senest 22. december</u> <u>2021</u>
<u>o6307</u>	Kommune(r): Silkeborg Navn: Haurbæk	x1: <u>529766.31,</u> y1: <u>6234617.36,</u> x2: <u>528304.53,</u> y2: <u>6234915.91,</u> x3: <u>528304.53,</u> y3: <u>6234915.91,</u> x4: <u>528114.03,</u> y4: <u>6235416.23,</u> x5: <u>528304.53,</u> y5: <u>6234915.91,</u> x6: <u>528049.30,</u> y6: <u>6234950.82</u>	<u>RW1</u>	<u>3,27</u>	<u>God økologisk tilstand</u> <u>senest 22. december</u> <u>2027</u> <u>God kemisk tilstand</u> <u>senest 22. december</u> <u>2021</u>
<u>rib 1.10.01136</u>	Kommune(r): Esbjerg	x1: <u>484631.22,</u> y1: <u>6154364.10,</u>	<u>RW1</u>	<u>0,63</u>	<u>God økologisk tilstand</u> <u>senest 22. december</u> <u>2027</u>

	<u>Navn:</u> Uden navn	<u>x2: 484765.89,</u> <u>y2: 6153986.78</u>			<u>God kemisk tilstand</u> <u>senest 22. december</u> <u>2021</u>
<u>o7860 c</u>	<u>Kommune(r):</u> Brønderslev, Frederikshavn <u>Navn:</u> Tøsbæk	<u>x1: 579361.98,</u> <u>y1: 6347576.22,</u> <u>x2: 577702.23,</u> <u>y2: 6347915.22</u>	<u>RW1</u>	<u>1,79</u>	<u>God økologisk tilstand</u> <u>senest 22. december</u> <u>2027</u> <u>God kemisk tilstand</u> <u>senest 22. december</u> <u>2021</u>
<u>o3345</u>	<u>Kommune(r):</u> Sønderborg <u>Navn:</u> Uden navn	<u>x1: 539882.08,</u> <u>y1: 6089930.89,</u> <u>x2: 539308.81,</u> <u>y2: 6088685.60</u>	<u>RW1</u>	<u>1,57</u>	<u>God økologisk tilstand</u> <u>senest 22. december</u> <u>2021</u> <u>God kemisk tilstand</u> <u>senest 22. december</u> <u>2021</u>
<u>o7900</u>	<u>Kommune(r):</u> Frederikshavn <u>Navn:</u> Uden navn	<u>x1: 579983.93,</u> <u>y1: 6356215.39,</u> <u>x2: 579463.04,</u> <u>y2: 6356386.17,</u> <u>x3: 579463.04,</u> <u>y3: 6356386.17,</u> <u>x4: 579245.16,</u> <u>y4: 6356248.54,</u> <u>x5: 579463.04,</u> <u>y5: 6356386.17,</u> <u>x6: 579240.62,</u> <u>y6: 6356771.95</u>	<u>RW1</u>	<u>1,36</u>	<u>God økologisk tilstand</u> <u>senest 22. december</u> <u>2021</u> <u>God kemisk tilstand</u> <u>senest 22. december</u> <u>2021</u>
<u>o5000</u>	<u>Kommune(r):</u> Varde <u>Navn:</u> Ralmbæk	<u>x1: 469813.61,</u> <u>y1: 6171104.53,</u> <u>x2: 471206.77,</u> <u>y2: 6167837.26,</u> <u>x3: 471206.77,</u> <u>y3: 6167837.26,</u> <u>x4: 470363.91,</u> <u>y4: 6169100.00,</u> <u>x5: 471206.77,</u> <u>y5: 6167837.26,</u> <u>x6: 470995.71,</u> <u>y6: 6167120.37</u>	<u>RW1</u>	<u>7,38</u>	<u>God økologisk tilstand</u> <u>senest 22. december</u> <u>2027</u> <u>God kemisk tilstand</u> <u>senest 22. december</u> <u>2021</u>
<u>rib 1.8.03277</u>	<u>Kommune(r):</u> Vejle <u>Navn:</u> Thyregod Bæk	<u>x1: 522856.44,</u> <u>y1: 6196893.59,</u> <u>x2: 522640.32,</u> <u>y2: 6197396.32</u>	<u>RW1</u>	<u>0,72</u>	<u>God økologisk tilstand</u> <u>senest 22. december</u> <u>2027</u> <u>God kemisk tilstand</u> <u>senest 22. december</u> <u>2021</u>
<u>o6198 b</u>	<u>Kommune(r):</u> Herning <u>Navn:</u> Sønderbæk	<u>x1: 484678.81,</u> <u>y1: 6227478.43,</u> <u>x2: 482320.95,</u> <u>y2: 6227915.29</u>	<u>RW2</u>	<u>2,46</u>	<u>God økologisk tilstand</u> <u>senest 22. december</u> <u>2027</u> <u>God kemisk tilstand</u>

					<u>senest 22. december 2027</u>
<u>o7875</u>	<u>Kommune(r):</u> <u>Frederikshavn</u> <u>Navn:</u> <u>Dalbæk</u>	<u>x1: 576854.42,</u> <u>y1: 6352963.52,</u> <u>x2: 576482.02,</u> <u>y2: 6353375.91</u>	<u>RW1</u>	<u>0,66</u>	<u>God økologisk tilstand</u> <u>senest 22. december 2021</u> <u>God kemisk tilstand</u> <u>senest 22. december 2021</u>
<u>o10336</u>	<u>Kommune(r):</u> <u>Frederikshavn</u> <u>Navn:</u> <u>Uden navn</u>	<u>x1: 589829.70,</u> <u>y1: 6364705.67,</u> <u>x2: 588413.45,</u> <u>y2: 6364706.82,</u> <u>x3: 588413.45,</u> <u>y3: 6364706.82,</u> <u>x4: 588282.15,</u> <u>y4: 6365286.77,</u> <u>x5: 588413.45,</u> <u>y5: 6364706.82,</u> <u>x6: 588147.17,</u> <u>y6: 6365004.19</u>	<u>RW1</u>	<u>2,96</u>	<u>God økologisk tilstand</u> <u>senest 22. december 2021</u> <u>God kemisk tilstand</u> <u>senest 22. december 2021</u>
<u>c00369</u>	<u>Kommune(r):</u> <u>Hedensted</u> <u>Navn:</u> <u>Tilløb til</u> <u>Lammebæk øst for</u>	<u>x1: 548509.80,</u> <u>y1: 6174553.60,</u> <u>x2: 546893.81,</u> <u>y2: 6173735.68,</u> <u>x3: 547542.33,</u> <u>y3: 6173588.78,</u> <u>x4: 546893.81,</u> <u>y4: 6173735.68,</u> <u>x5: 546893.81,</u> <u>y5: 6173735.68,</u> <u>x6: 546443.39,</u> <u>y6: 6173163.77</u>	<u>RW1</u>	<u>3,82</u>	<u>God økologisk tilstand</u> <u>senest 22. december 2021</u> <u>God kemisk tilstand</u> <u>senest 22. december 2021</u>
<u>o4113</u>	<u>Kommune(r):</u> <u>Assens</u> <u>Navn:</u> <u>Vestligt afløb fra</u> <u>Brændholt</u>	<u>x1: 572020.21,</u> <u>y1: 6134354.27,</u> <u>x2: 571835.00,</u> <u>y2: 6133480.24</u>	<u>RW1</u>	<u>1,16</u>	<u>God økologisk tilstand</u> <u>senest 22. december 2021</u> <u>God kemisk tilstand</u> <u>senest 22. december 2021</u>
<u>o8002</u>	<u>Kommune(r):</u> <u>Hjørring</u> <u>Navn:</u> <u>Hunderup Bæk</u>	<u>x1: 549796.49,</u> <u>y1: 6369250.41,</u> <u>x2: 548629.99,</u> <u>y2: 6371755.94</u>	<u>RW1</u>	<u>3,4</u>	<u>God økologisk tilstand</u> <u>senest 22. december 2021</u> <u>God kemisk tilstand</u> <u>senest 22. december 2021</u>
<u>o8853_g</u>	<u>Kommune(r):</u> <u>Viborg,</u> <u>Mariagerfjord</u> <u>Navn:</u> <u>Skals Å</u>	<u>x1: 548910.87,</u> <u>y1: 6268871.73,</u> <u>x2: 548083.51,</u> <u>y2: 6268747.93</u>	<u>RW2</u>	<u>1,02</u>	<u>God økologisk tilstand</u> <u>senest 22. december 2027</u> <u>God kemisk tilstand</u> <u>senest 22. december 2021</u>

<u>ode 1.15 304</u>	<u>Kommune(r):</u> <u>Svendborg</u> <u>Navn:</u> <u>Uden navn</u>	<u>x1: 613275.76,</u> <u>y1: 6111847.28,</u> <u>x2: 612181.25,</u> <u>y2: 6111908.15</u>	<u>RW1</u>	<u>1,18</u>	<u>God økologisk tilstand</u> <u>senest 22. december</u> <u>2021</u> <u>God kemisk tilstand</u> <u>senest 22. december</u> <u>2021</u>
<u>rib 1.10.01562</u>	<u>Kommune(r):</u> <u>Vejen</u> <u>Navn:</u> <u>Uden navn</u>	<u>x1: 493137.75,</u> <u>y1: 6141206.16,</u> <u>x2: 492064.01,</u> <u>y2: 6140495.68</u>	<u>RW1</u>	<u>1,51</u>	<u>God økologisk tilstand</u> <u>senest 22. december</u> <u>2027</u> <u>God kemisk tilstand</u> <u>senest 22. december</u> <u>2021</u>
<u>c00597</u>	<u>Kommune(r):</u> <u>Randers</u> <u>Navn:</u> <u>Skovbækken</u>	<u>x1: 574625.27,</u> <u>y1: 6263695.61,</u> <u>x2: 573751.99,</u> <u>y2: 6263686.20,</u> <u>x3: 573571.83,</u> <u>y3: 6263565.86,</u> <u>x4: 573414.26,</u> <u>y4: 6263558.32,</u> <u>x5: 573571.89,</u> <u>y5: 6263566.02,</u> <u>x6: 573571.83,</u> <u>y6: 6263565.86,</u> <u>x7: 573751.99,</u> <u>y7: 6263686.20,</u> <u>x8: 573472.12,</u> <u>y8: 6263785.69,</u> <u>x9: 573751.99,</u> <u>y9: 6263686.20,</u> <u>x10: 573571.83,</u> <u>y10: 6263565.86,</u> <u>x11: 573571.83,</u> <u>y11: 6263565.86,</u> <u>x12: 573375.19,</u> <u>y12: 6263174.72</u>	<u>RW1</u>	<u>2,43</u>	<u>God økologisk tilstand</u> <u>senest 22. december</u> <u>2021</u> <u>God kemisk tilstand</u> <u>senest 22. december</u> <u>2021</u>
<u>o7392</u>	<u>Kommune(r):</u> <u>Morsø</u> <u>Navn:</u> <u>Hovmølle Bæk</u>	<u>x1: 479890.80,</u> <u>y1: 6294395.48,</u> <u>x2: 479069.65,</u> <u>y2: 6295318.22</u>	<u>RW1</u>	<u>1,39</u>	<u>God økologisk tilstand</u> <u>senest 22. december</u> <u>2027</u> <u>God kemisk tilstand</u> <u>senest 22. december</u> <u>2021</u>
<u>c00459</u>	<u>Kommune(r):</u> <u>Hjørring</u> <u>Navn:</u> <u>Uggerby Å</u>	<u>x1: 575853.52,</u> <u>y1: 6374550.74,</u> <u>x2: 576037.82,</u> <u>y2: 6373844.73,</u> <u>x3: 576037.82,</u> <u>y3: 6373844.73,</u> <u>x4: 576094.96,</u> <u>y4: 6373747.30</u>	<u>RW3</u>	<u>1,11</u>	<u>God økologisk tilstand</u> <u>senest 22. december</u> <u>2027</u> <u>God kemisk tilstand</u> <u>senest 22. december</u> <u>2021</u>

<u>o8637 a</u>	<u>Kommune(r):</u> <u>Silkeborg</u> <u>Navn:</u> <u>Salten Å - Skærbæk</u> <u>- Guden</u>	<u>x1: 530219.08,</u> <u>y1: 6211664.08,</u> <u>x2: 527718.13,</u> <u>y2: 6213934.97</u>	<u>RW2</u>	<u>4,95</u>	<u>God økologisk tilstand</u> <u>senest 22. december</u> <u>2027</u> <u>God kemisk tilstand</u> <u>senest 22. december</u> <u>2021</u>
<u>o6629</u>	<u>Kommune(r):</u> <u>Favrskov</u> <u>Navn:</u> <u>Nielstrup Bæk</u>	<u>x1: 570705.36,</u> <u>y1: 6247595.83,</u> <u>x2: 570622.33,</u> <u>y2: 6247125.30</u>	<u>RW1</u>	<u>0,51</u>	<u>God økologisk tilstand</u> <u>senest 22. december</u> <u>2021</u> <u>God kemisk tilstand</u> <u>senest 22. december</u> <u>2021</u>
<u>o7960</u>	<u>Kommune(r):</u> <u>Hjørring</u> <u>Navn:</u> <u>Uden navn</u>	<u>x1: 554996.20,</u> <u>y1: 6368531.14,</u> <u>x2: 552524.84,</u> <u>y2: 6367029.12,</u> <u>x3: 552524.84,</u> <u>y3: 6367029.12,</u> <u>x4: 551252.26,</u> <u>y4: 6366166.91,</u> <u>x5: 552524.84,</u> <u>y5: 6367029.12,</u> <u>x6: 551586.57,</u> <u>y6: 6367136.78</u>	<u>RW1</u>	<u>6,09</u>	<u>God økologisk tilstand</u> <u>senest 22. december</u> <u>2027</u> <u>God kemisk tilstand</u> <u>senest 22. december</u> <u>2021</u>
<u>o7881</u>	<u>Kommune(r):</u> <u>Frederikshavn</u> <u>Navn:</u> <u>Favrholt</u>	<u>x1: 586965.45,</u> <u>y1: 6353196.16,</u> <u>x2: 585616.76,</u> <u>y2: 6353589.69,</u> <u>x3: 585616.76,</u> <u>y3: 6353589.69,</u> <u>x4: 585278.07,</u> <u>y4: 6353991.19,</u> <u>x5: 585616.76,</u> <u>y5: 6353589.69,</u> <u>x6: 584646.52,</u> <u>y6: 6353795.04</u>	<u>RW1</u>	<u>3,21</u>	<u>God økologisk tilstand</u> <u>senest 22. december</u> <u>2027</u> <u>God kemisk tilstand</u> <u>senest 22. december</u> <u>2021</u>
<u>o4101</u>	<u>Kommune(r):</u> <u>Haderslev</u> <u>Navn:</u> <u>Uden navn</u>	<u>x1: 540370.90,</u> <u>y1: 6133842.32,</u> <u>x2: 539752.81,</u> <u>y2: 6133493.89</u>	<u>RW1</u>	<u>0,75</u>	<u>God økologisk tilstand</u> <u>senest 22. december</u> <u>2021</u> <u>God kemisk tilstand</u> <u>senest 22. december</u> <u>2021</u>
<u>o6120</u>	<u>Kommune(r):</u> <u>Silkeborg</u> <u>Navn:</u> <u>Moselund Bæk</u>	<u>x1: 547233.11,</u> <u>y1: 6224607.28,</u> <u>x2: 547116.54,</u> <u>y2: 6224055.52</u>	<u>RW1</u>	<u>0,71</u>	<u>God økologisk tilstand</u> <u>senest 22. december</u> <u>2021</u> <u>God kemisk tilstand</u> <u>senest 22. december</u> <u>2021</u>
<u>o8760</u>	<u>Kommune(r):</u> <u>Holstebro</u>	<u>x1: 466205.20,</u> <u>y1: 6246492.52,</u>	<u>RW2</u>	<u>1,98</u>	<u>God økologisk tilstand</u> <u>senest 22. december</u>

	Navn: <u>Bur Møllebæk</u>	x2: <u>465403.05,</u> y2: <u>6247810.32</u>			<u>2027</u> <u>God kemisk tilstand</u> <u>senest 22. december</u> <u>2021</u>
<u>o4152_y</u>	Kommune(r): <u>Middelfart</u> Navn: <u>Raas Bæk</u>	x1: <u>557069.13,</u> y1: <u>6134903.64,</u> x2: <u>556865.61,</u> y2: <u>6135798.99</u>	<u>RW1</u>	<u>1,32</u>	<u>God økologisk tilstand</u> <u>senest 22. december</u> <u>2027</u> <u>God kemisk tilstand</u> <u>senest 22. december</u> <u>2021</u>
<u>o10543g</u>	Kommune(r): <u>Herning, Ikast- Brande</u> Navn: <u>Skjern Å</u>	x1: <u>503171.93,</u> y1: <u>6204233.08,</u> x2: <u>497637.59,</u> y2: <u>6205574.70</u>	<u>RW3</u>	<u>10,5</u>	<u>God økologisk tilstand</u> <u>senest 22. december</u> <u>2021</u> <u>God kemisk tilstand</u> <u>senest 22. december</u> <u>2021</u>
<u>o6406</u>	Kommune(r): <u>Silkeborg</u> Navn: <u>Sygehusbækken</u>	x1: <u>526380.83,</u> y1: <u>6237051.97,</u> x2: <u>526437.96,</u> y2: <u>6239068.93</u>	<u>RW1</u>	<u>2,4</u>	<u>God økologisk tilstand</u> <u>senest 22. december</u> <u>2027</u> <u>God kemisk tilstand</u> <u>senest 22. december</u> <u>2021</u>
<u>o10483</u>	Kommune(r): <u>Aarhus</u> Navn: <u>Lyngbygård Å</u>	x1: <u>563877.82,</u> y1: <u>6223988.39,</u> x2: <u>563680.61,</u> y2: <u>6225189.17,</u> x3: <u>563850.26,</u> y3: <u>6225353.43,</u> x4: <u>563680.61,</u> y4: <u>6225189.17,</u> x5: <u>563877.82,</u> y5: <u>6223988.39,</u> x6: <u>563681.03,</u> y6: <u>6223966.81,</u> x7: <u>564007.41,</u> y7: <u>6223977.08,</u> x8: <u>563877.82,</u> y8: <u>6223988.39,</u> x9: <u>563680.61,</u> y9: <u>6225189.17,</u> x10: <u>563626.99,</u> y10: <u>6225647.35,</u> x11: <u>564138.79,</u> y11: <u>6223783.01,</u> x12: <u>564007.41,</u> y12: <u>6223977.08,</u> x13: <u>564007.41,</u> y13: <u>6223977.08,</u> x14: <u>564138.79,</u> y14: <u>6223783.01,</u>	<u>RW2</u>	<u>6,72</u>	<u>God økologisk tilstand</u> <u>senest 22. december</u> <u>2027</u> <u>God kemisk tilstand</u> <u>senest 22. december</u> <u>2021</u>

		<u>x15: 564249.01,</u> <u>y15: 6223549.65,</u> <u>x16: 564138.79,</u> <u>y16: 6223783.01,</u> <u>x17: 564338.85,</u> <u>y17: 6223650.89,</u> <u>x18: 564249.01,</u> <u>y18: 6223549.65,</u> <u>x19: 564562.14,</u> <u>y19: 6223088.94,</u> <u>x20: 564249.01,</u> <u>y20: 6223549.65,</u> <u>x21: 564562.14,</u> <u>y21: 6223088.94,</u> <u>x22: 564383.32,</u> <u>y22: 6222804.74,</u> <u>x23: 565617.35,</u> <u>y23: 6222382.70,</u> <u>x24: 564562.14,</u> <u>y24: 6223088.94</u>			
<u>o5533 c</u>	<u>Kommune(r):</u> <u>Odder</u> <u>Navn:</u> <u>VI. vest for Svend</u> <u>Feldings Br</u>	<u>x1: 568653.19,</u> <u>y1: 6198333.60,</u> <u>x2: 568288.31,</u> <u>y2: 6198151.10,</u> <u>x3: 568684.02,</u> <u>y3: 6198283.83,</u> <u>x4: 568649.99,</u> <u>y4: 6198264.98,</u> <u>x5: 568733.85,</u> <u>y5: 6198247.78,</u> <u>x6: 568710.25,</u> <u>y6: 6198210.89</u>	<u>RW1</u>	<u>0,51</u>	<u>God økologisk tilstand</u> <u>senest 22. december</u> <u>2021</u> <u>God kemisk tilstand</u> <u>senest 22. december</u> <u>2021</u>
<u>o10116</u>	<u>Kommune(r):</u> <u>Vejle</u> <u>Navn:</u> <u>Kjeldkær Bæk</u>	<u>x1: 523750.71,</u> <u>y1: 6170196.49,</u> <u>x2: 523614.36,</u> <u>y2: 6171077.42</u>	<u>RW1</u>	<u>1,15</u>	<u>God økologisk tilstand</u> <u>senest 22. december</u> <u>2021</u> <u>God kemisk tilstand</u> <u>senest 22. december</u> <u>2021</u>
<u>ode 1.15 253</u>	<u>Kommune(r):</u> <u>Svendborg</u> <u>Navn:</u> <u>Spangebækken</u>	<u>x1: 590021.43,</u> <u>y1: 6105813.93,</u> <u>x2: 590796.28,</u> <u>y2: 6105632.36</u>	<u>RW1</u>	<u>0,98</u>	<u>God økologisk tilstand</u> <u>senest 22. december</u> <u>2021</u> <u>God kemisk tilstand</u> <u>senest 22. december</u> <u>2021</u>
<u>o6935</u>	<u>Kommune(r):</u> <u>Norrdjurs</u> <u>Navn:</u> <u>Voldby-Karlby Bæk</u>	<u>x1: 613595.70,</u> <u>y1: 6261035.71,</u> <u>x2: 611411.88,</u> <u>y2: 6259617.30,</u> <u>x3: 611411.88,</u> <u>y3: 6259617.30,</u> <u>x4: 610840.91,</u> <u>y4: 6259841.34,</u>	<u>RW1</u>	<u>7,64</u>	<u>God økologisk tilstand</u> <u>senest 22. december</u> <u>2027</u> <u>God kemisk tilstand</u> <u>senest 22. december</u> <u>2021</u>

		<u>x5: 611411.88,</u> <u>y5: 6259617.30,</u> <u>x6: 611160.42,</u> <u>y6: 6259169.99,</u> <u>x7: 613648.43,</u> <u>y7: 6260936.93,</u> <u>x8: 613595.70,</u> <u>y8: 6261035.71,</u> <u>x9: 613833.88,</u> <u>y9: 6261178.70,</u> <u>x10: 613595.70,</u> <u>y10: 6261035.71,</u> <u>x11: 613887.73,</u> <u>y11: 6261085.71,</u> <u>x12: 613833.88,</u> <u>y12: 6261178.70,</u> <u>x13: 614206.47,</u> <u>y13: 6261285.09,</u> <u>x14: 613833.88,</u> <u>y14: 6261178.70,</u> <u>x15: 614450.94,</u> <u>y15: 6260378.01,</u> <u>x16: 614206.47,</u> <u>y16: 6261285.09,</u> <u>x17: 615367.34,</u> <u>y17: 6262229.99,</u> <u>x18: 614206.47,</u> <u>y18: 6261285.09</u>			
<u>o10274</u>	<u>Kommune(r):</u> <u>Syddjurs</u> <u>Navn:</u> <u>Krogsbæk</u>	<u>x1: 577824.13,</u> <u>y1: 6246722.65,</u> <u>x2: 577957.26,</u> <u>y2: 6247497.09,</u> <u>x3: 577824.13,</u> <u>y3: 6246722.65,</u> <u>x4: 577760.21,</u> <u>y4: 6246737.17,</u> <u>x5: 577824.13,</u> <u>y5: 6246722.65,</u> <u>x6: 577726.02,</u> <u>y6: 6246485.77,</u> <u>x7: 577920.11,</u> <u>y7: 6246110.48,</u> <u>x8: 577726.02,</u> <u>y8: 6246485.77,</u> <u>x9: 577726.02,</u> <u>y9: 6246485.77,</u> <u>x10: 577705.38,</u> <u>y10: 6246483.73</u>	<u>RW1</u>	<u>1,9</u>	<u>God økologisk tilstand</u> <u>senest 22. december</u> <u>2021</u> <u>God kemisk tilstand</u> <u>senest 22. december</u> <u>2021</u>
<u>t412</u>	<u>Kommune(r):</u> <u>Viborg</u> <u>Navn:</u> <u>Tilløb Hærup Sø</u> <u>Hærup</u>	<u>x1: 536793.99,</u> <u>y1: 6269923.18,</u> <u>x2: 536679.89,</u> <u>y2: 6269786.96</u>	<u>RW1</u>	<u>0,18</u>	<u>God økologisk tilstand</u> <u>senest 22. december</u> <u>2027</u> <u>God kemisk tilstand</u>

					<u>senest 22. december 2021</u>
<u>o4346</u>	<u>Kommune(r):</u> <u>Vejen</u> <u>Navn:</u> <u>Uden navn</u>	<u>x1: 496214.49,</u> <u>y1: 6141161.16,</u> <u>x2: 496046.40,</u> <u>y2: 6141712.61</u>	<u>RW1</u>	<u>0,58</u>	<u>God økologisk tilstand</u> <u>senest 22. december 2027</u> <u>God kemisk tilstand</u> <u>senest 22. december 2021</u>
<u>o8945</u>	<u>Kommune(r):</u> <u>Thisted</u> <u>Navn:</u> <u>Uden navn</u>	<u>x1: 474632.14,</u> <u>y1: 6329843.42,</u> <u>x2: 476033.13,</u> <u>y2: 6326131.32</u>	<u>RW2</u>	<u>8,82</u>	<u>God økologisk tilstand</u> <u>senest 22. december 2027</u> <u>God kemisk tilstand</u> <u>senest 22. december 2021</u>
<u>o8712</u>	<u>Kommune(r):</u> <u>Aarhus</u> <u>Navn:</u> <u>Skæring Bæk</u>	<u>x1: 579497.67,</u> <u>y1: 6233542.12,</u> <u>x2: 578270.83,</u> <u>y2: 6234677.93</u>	<u>RW2</u>	<u>2,33</u>	<u>God økologisk tilstand</u> <u>senest 22. december 2021</u> <u>God kemisk tilstand</u> <u>senest 22. december 2021</u>
<u>o8770</u>	<u>Kommune(r):</u> <u>Favrskov, Randers</u> <u>Navn:</u> <u>Vissing Bæk -</u> <u>Nedre løb</u>	<u>x1: 564086.56,</u> <u>y1: 6248526.87,</u> <u>x2: 561979.08,</u> <u>y2: 6249788.15</u>	<u>RW2</u>	<u>3,27</u>	<u>God økologisk tilstand</u> <u>senest 22. december 2027</u> <u>God kemisk tilstand</u> <u>senest 22. december 2021</u>
<u>o4479</u>	<u>Kommune(r):</u> <u>Vejen</u> <u>Navn:</u> <u>Uden navn</u>	<u>x1: 509266.97,</u> <u>y1: 6147496.03,</u> <u>x2: 510872.67,</u> <u>y2: 6147485.87</u>	<u>RW1</u>	<u>2,12</u>	<u>God økologisk tilstand</u> <u>senest 22. december 2027</u> <u>God kemisk tilstand</u> <u>senest 22. december 2021</u>
<u>o5874_y</u>	<u>Kommune(r):</u> <u>Aarhus</u> <u>Navn:</u> <u>Langballe Bæk</u>	<u>x1: 575916.11,</u> <u>y1: 6215094.46,</u> <u>x2: 575584.28,</u> <u>y2: 6215772.95</u>	<u>RW1</u>	<u>1,04</u>	<u>God økologisk tilstand</u> <u>senest 22. december 2027</u> <u>God kemisk tilstand</u> <u>senest 22. december 2021</u>
<u>o5290</u>	<u>Kommune(r):</u> <u>Hedensted</u> <u>Navn:</u> <u>Tilløb til Skjold Å</u> <u>fra Glat</u>	<u>x1: 558998.18,</u> <u>y1: 6183160.71,</u> <u>x2: 558790.90,</u> <u>y2: 6182530.39</u>	<u>RW1</u>	<u>0,91</u>	<u>God økologisk tilstand</u> <u>senest 22. december 2021</u> <u>God kemisk tilstand</u> <u>senest 22. december 2021</u>
<u>o5123</u>	<u>Kommune(r):</u> <u>Varde</u>	<u>x1: 462974.35,</u> <u>y1: 6175902.38,</u>	<u>RW1</u>	<u>1,2</u>	<u>God økologisk tilstand</u> <u>senest 22. december 2027</u>

	Navn: Uden navn	x2: <u>462353.86,</u> y2: <u>6175098.02</u>			<u>God kemisk tilstand</u> <u>senest 22. december</u> <u>2021</u>
<u>1.5.c-0685-010</u>	Kommune(r): Favrskov Navn: Rønbæk - Nedre løb	x1: <u>566314.25,</u> y1: <u>6235328.85,</u> x2: <u>565755.32,</u> y2: <u>6235638.59</u>	<u>RW2</u>	<u>0,75</u>	<u>God økologisk tilstand</u> <u>senest 22. december</u> <u>2021</u> <u>God kemisk tilstand</u> <u>senest 22. december</u> <u>2021</u>
<u>o7162</u>	Kommune(r): Mariagerfjord Navn: Uden navn	x1: <u>555086.95,</u> y1: <u>6278034.75,</u> x2: <u>554868.83,</u> y2: <u>6277633.44,</u> x3: <u>555105.46,</u> y3: <u>6277980.73,</u> x4: <u>555086.95,</u> y4: <u>6278034.75,</u> x5: <u>555159.03,</u> y5: <u>6278303.67,</u> x6: <u>555086.95,</u> y6: <u>6278034.75</u>	<u>RW1</u>	<u>0,86</u>	<u>God økologisk tilstand</u> <u>senest 22. december</u> <u>2021</u> <u>God kemisk tilstand</u> <u>senest 22. december</u> <u>2021</u>
<u>rib 1.8.01077</u>	Kommune(r): Vejle Navn: FARRE BÆK	x1: <u>516339.15,</u> y1: <u>6185663.54,</u> x2: <u>516035.47,</u> y2: <u>6186663.18</u>	<u>RW1</u>	<u>1,23</u>	<u>God økologisk tilstand</u> <u>senest 22. december</u> <u>2027</u> <u>God kemisk tilstand</u> <u>senest 22. december</u> <u>2021</u>
<u>o3369</u>	Kommune(r): Aabenraa Navn: Rudbæk	x1: <u>530708.25,</u> y1: <u>6093975.36,</u> x2: <u>529257.03,</u> y2: <u>6093256.65</u>	<u>RW1</u>	<u>1,87</u>	<u>God økologisk tilstand</u> <u>senest 22. december</u> <u>2021</u> <u>God kemisk tilstand</u> <u>senest 22. december</u> <u>2021</u>
<u>o5366</u>	Kommune(r): Vejle Navn: Tilløb til Mindstrup	x1: <u>526339.29,</u> y1: <u>6186653.96,</u> x2: <u>524155.67,</u> y2: <u>6187745.78,</u> x3: <u>525844.33,</u> y3: <u>6189106.98,</u> x4: <u>525974.13,</u> y4: <u>6188070.67,</u> x5: <u>526339.29,</u> y5: <u>6186653.96,</u> x6: <u>526186.26,</u> y6: <u>6186141.63,</u> x7: <u>525974.13,</u> y7: <u>6188070.67,</u> x8: <u>525530.09,</u> y8: <u>6187933.17,</u> x9: <u>527052.91,</u>	<u>RW1</u>	<u>12,88</u>	<u>God økologisk tilstand</u> <u>senest 22. december</u> <u>2027</u> <u>God kemisk tilstand</u> <u>senest 22. december</u> <u>2021</u>

		<u>y9: 6187919.52,</u> <u>x10: 525974.13,</u> <u>y10: 6188070.67,</u> <u>x11: 526950.36,</u> <u>y11: 6188373.69,</u> <u>x12: 527052.91,</u> <u>y12: 6187919.52,</u> <u>x13: 527574.68,</u> <u>y13: 6187574.66,</u> <u>x14: 527052.91,</u> <u>y14: 6187919.52,</u> <u>x15: 526339.29,</u> <u>y15: 6186653.96,</u> <u>x16: 527574.68,</u> <u>y16: 6187574.66,</u> <u>x17: 528778.82,</u> <u>y17: 6185748.81,</u> <u>x18: 527574.68,</u> <u>y18: 6187574.66</u>			
<u>o4597</u>	<u>Kommune(r):</u> <u>Vejen</u> <u>Navn:</u> <u>Nyby Bæk</u>	<u>x1: 503481.79,</u> <u>y1: 6152877.89,</u> <u>x2: 502970.50,</u> <u>y2: 6152195.56</u>	<u>RW1</u>	<u>1,1</u>	<u>God økologisk tilstand</u> <u>senest 22. december</u> <u>2021</u> <u>God kemisk tilstand</u> <u>senest 22. december</u> <u>2021</u>
<u>o7114</u>	<u>Kommune(r):</u> <u>Mariagerfjord</u> <u>Navn:</u> <u>Gettrup Bæk</u>	<u>x1: 552693.93,</u> <u>y1: 6272844.60,</u> <u>x2: 552594.18,</u> <u>y2: 6274194.91</u>	<u>RW1</u>	<u>1,54</u>	<u>God økologisk tilstand</u> <u>senest 22. december</u> <u>2021</u> <u>God kemisk tilstand</u> <u>senest 22. december</u> <u>2021</u>
<u>t184</u>	<u>Kommune(r):</u> <u>Skanderborg</u> <u>Navn:</u> <u>VI. SV. f. Vrold</u>	<u>x1: 554095.74,</u> <u>y1: 6209196.89,</u> <u>x2: 554093.89,</u> <u>y2: 6208869.60</u>	<u>RW1</u>	<u>0,36</u>	<u>God økologisk tilstand</u> <u>senest 22. december</u> <u>2027</u> <u>God kemisk tilstand</u> <u>senest 22. december</u> <u>2021</u>
<u>o10361</u>	<u>Kommune(r):</u> <u>Faaborg-Midtfyn</u> <u>Navn:</u> <u>Hågerup Å</u>	<u>x1: 592998.47,</u> <u>y1: 6114976.54,</u> <u>x2: 592295.84,</u> <u>y2: 6115480.08,</u> <u>x3: 592295.84,</u> <u>y3: 6115480.08,</u> <u>x4: 592166.11,</u> <u>y4: 6115709.90,</u> <u>x5: 592295.84,</u> <u>y5: 6115480.08,</u> <u>x6: 592159.28,</u> <u>y6: 6115314.88</u>	<u>RW2</u>	<u>1,63</u>	<u>God økologisk tilstand</u> <u>senest 22. december</u> <u>2021</u> <u>God kemisk tilstand</u> <u>senest 22. december</u> <u>2021</u>
<u>o7815</u>	<u>Kommune(r):</u> <u>Frederikshavn</u>	<u>x1: 593115.43,</u> <u>y1: 6343901.33,</u>	<u>RW1</u>	<u>1,76</u>	<u>God økologisk tilstand</u> <u>senest 22. december</u>

	Navn: <u>Uden navn</u>	x2: <u>592082.44,</u> y2: <u>6344652.07</u>			<u>2021</u> <u>God kemisk tilstand</u> <u>senest 22. december</u> <u>2021</u>
<u>o10393_y</u>	Kommune(r): <u>Kerteminde,</u> <u>Odense</u> Navn: <u>Geels Å</u>	x1: <u>600348.13,</u> y1: <u>6139080.64,</u> x2: <u>595895.25,</u> y2: <u>6144541.99</u>	<u>RW2</u>	<u>7,63</u>	<u>God økologisk tilstand</u> <u>senest 22. december</u> <u>2021</u> <u>God kemisk tilstand</u> <u>senest 22. december</u> <u>2027</u>
<u>o9930_x</u>	Kommune(r): <u>Skive, Viborg</u> Navn: <u>Østre Landkanal</u>	x1: <u>506244.76,</u> y1: <u>6265147.17,</u> x2: <u>503130.56,</u> y2: <u>6262933.78</u>	<u>RW5</u>	<u>4,22</u>	<u>God økologisk tilstand</u> <u>senest 22. december</u> <u>2027</u> <u>God kemisk tilstand</u> <u>senest 22. december</u> <u>2021</u>
<u>c00121</u>	Kommune(r): <u>Ærø</u> Navn: <u>Kirkebæk</u>	x1: <u>583917.72,</u> y1: <u>6083419.19,</u> x2: <u>583606.84,</u> y2: <u>6082653.09</u>	<u>RW1</u>	<u>0,86</u>	<u>God økologisk tilstand</u> <u>senest 22. december</u> <u>2027</u> <u>God kemisk tilstand</u> <u>senest 22. december</u> <u>2021</u>
<u>o9941</u>	Kommune(r): <u>Mariagerfjord</u> Navn: <u>Onsild Å</u>	x1: <u>549258.09,</u> y1: <u>6277656.93,</u> x2: <u>548524.60,</u> y2: <u>6277613.67</u>	<u>RW5</u>	<u>0,85</u>	<u>God økologisk tilstand</u> <u>senest 22. december</u> <u>2027</u> <u>God kemisk tilstand</u> <u>senest 22. december</u> <u>2021</u>
<u>o6392</u>	Kommune(r): <u>Silkeborg</u> Navn: <u>Dalsgård Bæk</u>	x1: <u>528269.59,</u> y1: <u>6236477.76,</u> x2: <u>527614.91,</u> y2: <u>6238681.92</u>	<u>RW1</u>	<u>2,95</u>	<u>God økologisk tilstand</u> <u>senest 22. december</u> <u>2021</u> <u>God kemisk tilstand</u> <u>senest 22. december</u> <u>2021</u>
<u>o9925</u>	Kommune(r): <u>Randers</u> Navn: <u>Rismølle Bæk</u>	x1: <u>566302.49,</u> y1: <u>6258468.62,</u> x2: <u>565886.72,</u> y2: <u>6258923.19</u>	<u>RW5</u>	<u>0,77</u>	<u>God økologisk tilstand</u> <u>senest 22. december</u> <u>2027</u> <u>God kemisk tilstand</u> <u>senest 22. december</u> <u>2021</u>
<u>o7360</u>	Kommune(r): <u>Mariagerfjord</u> Navn: <u>Astrup Bæk</u>	x1: <u>561080.82,</u> y1: <u>6293264.04,</u> x2: <u>560376.00,</u> y2: <u>6292054.45</u>	<u>RW1</u>	<u>2,23</u>	<u>God økologisk tilstand</u> <u>senest 22. december</u> <u>2027</u> <u>God kemisk tilstand</u> <u>senest 22. december</u> <u>2021</u>

<u>rib 1.11.02276</u>	Kommune(r): <u>Haderslev</u> Navn: <u>Uden navn</u>	x1: <u>539934.09,</u> y1: <u>6128229.01,</u> x2: <u>537907.64,</u> y2: <u>6128973.42</u>	<u>RW1</u>	<u>2,58</u>	<u>God økologisk tilstand</u> <u>senest 22. december</u> <u>2027</u> <u>God kemisk tilstand</u> <u>senest 22. december</u> <u>2021</u>
<u>o5426</u>	Kommune(r): <u>Ringkøbing-Skjern</u> Navn: <u>Drækær Grøft</u>	x1: <u>465446.19,</u> y1: <u>6191704.45,</u> x2: <u>464063.95,</u> y2: <u>6193287.52,</u> x3: <u>464063.95,</u> y3: <u>6193287.52,</u> x4: <u>462644.05,</u> y4: <u>6193297.92,</u> x5: <u>465644.90,</u> y5: <u>6193193.08,</u> x6: <u>464063.95,</u> y6: <u>6193287.52</u>	<u>RW1</u>	<u>5,64</u>	<u>God økologisk tilstand</u> <u>senest 22. december</u> <u>2027</u> <u>God kemisk tilstand</u> <u>senest 22. december</u> <u>2021</u>
<u>rin 1.2 00243</u>	Kommune(r): <u>Skive</u> Navn: <u>Alsbjerg Bæk</u>	x1: <u>507398.09,</u> y1: <u>6282407.30,</u> x2: <u>506833.42,</u> y2: <u>6282701.48</u>	<u>RW1</u>	<u>0,66</u>	<u>God økologisk tilstand</u> <u>senest 22. december</u> <u>2021</u> <u>God kemisk tilstand</u> <u>senest 22. december</u> <u>2021</u>
<u>o5327</u>	Kommune(r): <u>Varde, Ringkøbing-Skjern</u> Navn: <u>Tarm Møllebæk</u> <u>(Østergård B</u>	x1: <u>471452.22,</u> y1: <u>6184832.90,</u> x2: <u>470472.51,</u> y2: <u>6186216.00</u>	<u>RW1</u>	<u>1,84</u>	<u>God økologisk tilstand</u> <u>senest 22. december</u> <u>2027</u> <u>God kemisk tilstand</u> <u>senest 22. december</u> <u>2021</u>
<u>o6793</u>	Kommune(r): <u>Norrdjurs</u> Navn: <u>Gjesing Bæk -</u> <u>Udspring - Gjes</u>	x1: <u>590292.21,</u> y1: <u>6256150.05,</u> x2: <u>588879.35,</u> y2: <u>6257205.91</u>	<u>RW1</u>	<u>1,86</u>	<u>God økologisk tilstand</u> <u>senest 22. december</u> <u>2021</u> <u>God kemisk tilstand</u> <u>senest 22. december</u> <u>2021</u>
<u>o4542</u>	Kommune(r): <u>Middelfart</u> Navn: <u>Afløb fra Rorslev By</u>	x1: <u>554825.24,</u> y1: <u>6149664.03,</u> x2: <u>553330.45,</u> y2: <u>6150180.87</u>	<u>RW1</u>	<u>1,86</u>	<u>God økologisk tilstand</u> <u>senest 22. december</u> <u>2027</u> <u>God kemisk tilstand</u> <u>senest 22. december</u> <u>2021</u>
<u>t326</u>	Kommune(r): <u>Silkeborg</u> Navn: <u>Skovgård Bæk</u>	x1: <u>537289.84,</u> y1: <u>6236186.63,</u> x2: <u>537312.74,</u> y2: <u>6236503.42</u>	<u>RW1</u>	<u>0,42</u>	<u>God økologisk tilstand</u> <u>senest 22. december</u> <u>2021</u> <u>God kemisk tilstand</u> <u>senest 22. december</u> <u>2021</u>

<u>o7531</u>	<u>Kommune(r):</u> <u>Rebild</u> <u>Navn:</u> <u>Uden navn</u>	<u>x1: 541691.48,</u> <u>y1: 6305789.04,</u> <u>x2: 541082.75,</u> <u>y2: 6306236.82</u>	<u>RW1</u>	<u>0,84</u>	<u>God økologisk tilstand</u> <u>senest 22. december</u> <u>2021</u> <u>God kemisk tilstand</u> <u>senest 22. december</u> <u>2021</u>
<u>o7651</u>	<u>Kommune(r):</u> <u>Aalborg</u> <u>Navn:</u> <u>Uden navn</u>	<u>x1: 532749.62,</u> <u>y1: 6318017.16,</u> <u>x2: 532373.97,</u> <u>y2: 6316488.45</u>	<u>RW1</u>	<u>1,74</u>	<u>God økologisk tilstand</u> <u>senest 22. december</u> <u>2027</u> <u>God kemisk tilstand</u> <u>senest 22. december</u> <u>2021</u>
<u>c00055</u>	<u>Kommune(r):</u> <u>Vejle</u> <u>Navn:</u> <u>Højen Å</u>	<u>x1: 532239.61,</u> <u>y1: 6168145.57,</u> <u>x2: 531357.95,</u> <u>y2: 6168281.48</u>	<u>RW1</u>	<u>0,97</u>	<u>God økologisk tilstand</u> <u>senest 22. december</u> <u>2021</u> <u>God kemisk tilstand</u> <u>senest 22. december</u> <u>2021</u>
<u>o10366</u>	<u>Kommune(r):</u> <u>Haderslev</u> <u>Navn:</u> <u>Uden navn</u>	<u>x1: 525622.26,</u> <u>y1: 6119981.48,</u> <u>x2: 525417.22,</u> <u>y2: 6118708.46</u>	<u>RW2</u>	<u>1,9</u>	<u>God økologisk tilstand</u> <u>senest 22. december</u> <u>2027</u> <u>God kemisk tilstand</u> <u>senest 22. december</u> <u>2021</u>
<u>c00274</u>	<u>Kommune(r):</u> <u>Favrskov, Randers,</u> <u>Viborg</u> <u>Navn:</u> <u>Nørreå og Kilde ved</u> <u>Fladbro Hede</u>	<u>x1: 558036.13,</u> <u>y1: 6256431.71,</u> <u>x2: 547804.45,</u> <u>y2: 6256458.96,</u> <u>x3: 558190.32,</u> <u>y3: 6256747.70,</u> <u>x4: 558036.13,</u> <u>y4: 6256431.71,</u> <u>x5: 559949.70,</u> <u>y5: 6256136.66,</u> <u>x6: 558036.13,</u> <u>y6: 6256431.71</u>	<u>RW3</u>	<u>14,28</u>	<u>God økologisk tilstand</u> <u>senest 22. december</u> <u>2027</u> <u>God kemisk tilstand</u> <u>senest 22. december</u> <u>2027</u>
<u>o10413</u>	<u>Kommune(r):</u> <u>Vejle</u> <u>Navn:</u> <u>Ammitsbøl Bæk</u>	<u>x1: 524850.98,</u> <u>y1: 6166984.33,</u> <u>x2: 523926.90,</u> <u>y2: 6168271.74</u>	<u>RW2</u>	<u>1,75</u>	<u>God økologisk tilstand</u> <u>senest 22. december</u> <u>2021</u> <u>God kemisk tilstand</u> <u>senest 22. december</u> <u>2021</u>
<u>o4538</u>	<u>Kommune(r):</u> <u>Middelfart</u> <u>Navn:</u> <u>Afløb fra Kosmose</u>	<u>x1: 552385.48,</u> <u>y1: 6148631.63,</u> <u>x2: 552259.89,</u> <u>y2: 6150207.02</u>	<u>RW1</u>	<u>1,9</u>	<u>God økologisk tilstand</u> <u>senest 22. december</u> <u>2027</u> <u>God kemisk tilstand</u> <u>senest 22. december</u> <u>2021</u>

<u>o8749_b</u>	<u>Kommune(r):</u> <u>Herning</u> <u>Navn:</u> <u>Haderup</u> <u>Å/Staulund Bæk</u>	<u>x1: 502213.80,</u> <u>y1: 6241109.30,</u> <u>x2: 499641.90,</u> <u>y2: 6245528.62</u>	<u>RW2</u>	<u>7,44</u>	<u>God økologisk tilstand</u> <u>senest 22. december</u> <u>2027</u> <u>God kemisk tilstand</u> <u>senest 22. december</u> <u>2021</u>
<u>o7809_c</u>	<u>Kommune(r):</u> <u>Brønderslev</u> <u>Navn:</u> <u>Kvisselholt Bæk</u>	<u>x1: 583653.93,</u> <u>y1: 6343776.97,</u> <u>x2: 581210.56,</u> <u>y2: 6340574.68</u>	<u>RW1</u>	<u>5,26</u>	<u>God økologisk tilstand</u> <u>senest 22. december</u> <u>2027</u> <u>God kemisk tilstand</u> <u>senest 22. december</u> <u>2027</u>
<u>o7845</u>	<u>Kommune(r):</u> <u>Brønderslev</u> <u>Navn:</u> <u>Uden navn</u>	<u>x1: 561330.86,</u> <u>y1: 6347083.92,</u> <u>x2: 560681.68,</u> <u>y2: 6348984.50</u>	<u>RW1</u>	<u>2,22</u>	<u>God økologisk tilstand</u> <u>senest 22. december</u> <u>2021</u> <u>God kemisk tilstand</u> <u>senest 22. december</u> <u>2021</u>
<u>o8195_a</u>	<u>Kommune(r):</u> <u>Assens</u> <u>Navn:</u> <u>Å Å</u>	<u>x1: 562059.02,</u> <u>y1: 6119135.45,</u> <u>x2: 563320.15,</u> <u>y2: 6119966.28</u>	<u>RW2</u>	<u>2,04</u>	<u>God økologisk tilstand</u> <u>senest 22. december</u> <u>2021</u> <u>God kemisk tilstand</u> <u>senest 22. december</u> <u>2021</u>
<u>o1114</u>	<u>Kommune(r):</u> <u>Randers</u> <u>Navn:</u> <u>VI. øst for Floes</u> <u>Skov</u>	<u>x1: 576527.50,</u> <u>y1: 6259010.88,</u> <u>x2: 576212.88,</u> <u>y2: 6258389.09</u>	<u>RW1</u>	<u>0,72</u>	<u>God økologisk tilstand</u> <u>senest 22. december</u> <u>2021</u> <u>God kemisk tilstand</u> <u>senest 22. december</u> <u>2021</u>
<u>o8724</u>	<u>Kommune(r):</u> <u>Syddjurs</u> <u>Navn:</u> <u>Kolå - SV. f.</u> <u>Ørnekulen- Ovs</u>	<u>x1: 595026.95,</u> <u>y1: 6238262.87,</u> <u>x2: 593200.42,</u> <u>y2: 6237676.67,</u> <u>x3: 594912.14,</u> <u>y3: 6238644.80,</u> <u>x4: 595026.95,</u> <u>y4: 6238262.87,</u> <u>x5: 595341.45,</u> <u>y5: 6238602.84,</u> <u>x6: 595026.95,</u> <u>y6: 6238262.87</u>	<u>RW2</u>	<u>3,98</u>	<u>God økologisk tilstand</u> <u>senest 22. december</u> <u>2027</u> <u>God kemisk tilstand</u> <u>senest 22. december</u> <u>2021</u>
<u>o6937</u>	<u>Kommune(r):</u> <u>Randers</u> <u>Navn:</u> <u>Støvring Enges</u> <u>Landkanal - No</u>	<u>x1: 573976.86,</u> <u>y1: 6261862.94,</u> <u>x2: 573180.30,</u> <u>y2: 6262481.90</u>	<u>RW1</u>	<u>1,18</u>	<u>God økologisk tilstand</u> <u>senest 22. december</u> <u>2021</u> <u>God kemisk tilstand</u> <u>senest 22. december</u> <u>2021</u>

<u>o5192</u>	<u>Kommune(r):</u> <u>Vejle</u> <u>Navn:</u> <u>Uden navn</u>	<u>x1: 514463.27,</u> <u>y1: 6175129.60,</u> <u>x2: 514784.36,</u> <u>y2: 6177263.43,</u> <u>x3: 514784.36,</u> <u>y3: 6177263.43,</u> <u>x4: 514604.20,</u> <u>y4: 6178197.71,</u> <u>x5: 514604.20,</u> <u>y5: 6178197.71,</u> <u>x6: 514137.81,</u> <u>y6: 6178944.99,</u> <u>x7: 515348.72,</u> <u>y7: 6178472.15,</u> <u>x8: 514604.20,</u> <u>y8: 6178197.71,</u> <u>x9: 515549.17,</u> <u>y9: 6178609.69,</u> <u>x10: 515348.72,</u> <u>y10: 6178472.15,</u> <u>x11: 515348.72,</u> <u>y11: 6178472.15,</u> <u>x12: 515594.26,</u> <u>y12: 6178307.58,</u> <u>x13: 515599.81,</u> <u>y13: 6177548.65,</u> <u>x14: 514784.36,</u> <u>y14: 6177263.43</u>	<u>RW1</u>	<u>7,1</u>	<u>God økologisk tilstand</u> <u>senest 22. december</u> <u>2021</u> <u>God kemisk tilstand</u> <u>senest 22. december</u> <u>2021</u>
<u>c00198</u>	<u>Kommune(r):</u> <u>Silkeborg</u> <u>Navn:</u> <u>Mollerup Bæk</u>	<u>x1: 544935.51,</u> <u>y1: 6223549.54,</u> <u>x2: 544345.87,</u> <u>y2: 6223093.74,</u> <u>x3: 544935.49,</u> <u>y3: 6223549.28,</u> <u>x4: 544948.88,</u> <u>y4: 6223700.03</u>	<u>RW1</u>	<u>1,16</u>	<u>God økologisk tilstand</u> <u>senest 22. december</u> <u>2021</u> <u>God kemisk tilstand</u> <u>senest 22. december</u> <u>2021</u>
<u>o6620</u>	<u>Kommune(r):</u> <u>Favrskov</u> <u>Navn:</u> <u>Grøft Enslev Kær 2</u>	<u>x1: 552411.96,</u> <u>y1: 6247246.94,</u> <u>x2: 552385.65,</u> <u>y2: 6246727.46,</u> <u>x3: 552411.96,</u> <u>y3: 6247246.94,</u> <u>x4: 552192.56,</u> <u>y4: 6247246.92,</u> <u>x5: 552641.20,</u> <u>y5: 6247240.73,</u> <u>x6: 552411.96,</u> <u>y6: 6247246.94</u>	<u>RW1</u>	<u>1,02</u>	<u>God økologisk tilstand</u> <u>senest 22. december</u> <u>2021</u> <u>God kemisk tilstand</u> <u>senest 22. december</u> <u>2021</u>
<u>o7398</u>	<u>Kommune(r):</u> <u>Morsø</u> <u>Navn:</u> <u>Støbjerg Å</u>	<u>x1: 481216.40,</u> <u>y1: 6294344.22,</u> <u>x2: 482704.39,</u> <u>y2: 6294202.35</u>	<u>RW1</u>	<u>3,75</u>	<u>God økologisk tilstand</u> <u>senest 22. december</u> <u>2027</u> <u>God kemisk tilstand</u>

					<u>senest 22. december 2021</u>
<u>1.5.c-0395-010</u>	<u>Kommune(r): Favrskov</u> <u>Navn: Vinterslev Bæk - Udspring-Bul</u>	<u>x1: 566105.46, y1: 6244275.68, x2: 565568.43, y2: 6244049.94</u>	<u>RW1</u>	<u>0,59</u>	<u>God økologisk tilstand senest 22. december 2027</u> <u>God kemisk tilstand senest 22. december 2021</u>
<u>o5699</u>	<u>Kommune(r): Skanderborg</u> <u>Navn: Rødemølle Bæk - Skejbækgå</u>	<u>x1: 562383.82, y1: 6207829.93, x2: 561791.14, y2: 6208108.24, x3: 561342.32, y3: 6208306.24, x4: 561328.17, y4: 6208037.95, x5: 561359.32, y5: 6208316.23, x6: 561342.32, y6: 6208306.24, x7: 561579.18, y7: 6208261.58, x8: 561342.32, y8: 6208306.24, x9: 561791.14, y9: 6208108.24, x10: 561328.17, y10: 6208037.95, x11: 561854.49, y11: 6208169.90, x12: 561791.14, y12: 6208108.24, x13: 561870.30, y13: 6208219.37, x14: 561854.49, y14: 6208169.90, x15: 561808.36, y15: 6208485.10, x16: 561870.30, y16: 6208219.37, x17: 561951.31, y17: 6208191.32, x18: 561854.49, y18: 6208169.90, x19: 561975.51, y19: 6208248.31, x20: 561870.30, y20: 6208219.37, x21: 561328.17, y21: 6208037.95, x22: 560814.92, y22: 6208010.40</u>	<u>RW1</u>	<u>3,33</u>	<u>God økologisk tilstand senest 22. december 2027</u> <u>God kemisk tilstand senest 22. december 2021</u>

<u>o4532</u>	<u>Kommune(r):</u> <u>Vejen</u> <u>Navn:</u> <u>Uden navn</u>	<u>x1: 512976.55,</u> <u>y1: 6150029.50,</u> <u>x2: 512599.97,</u> <u>y2: 6148870.57</u>	<u>RW1</u>	<u>1,37</u>	<u>God økologisk tilstand</u> <u>senest 22. december</u> <u>2027</u> <u>God kemisk tilstand</u> <u>senest 22. december</u> <u>2021</u>
<u>o8848</u>	<u>Kommune(r):</u> <u>Randers</u> <u>Navn:</u> <u>Kåtbæk</u>	<u>x1: 559447.29,</u> <u>y1: 6270322.75,</u> <u>x2: 557440.27,</u> <u>y2: 6269055.67</u>	<u>RW2</u>	<u>2,42</u>	<u>God økologisk tilstand</u> <u>senest 22. december</u> <u>2027</u> <u>God kemisk tilstand</u> <u>senest 22. december</u> <u>2021</u>
<u>o4598</u>	<u>Kommune(r):</u> <u>Vejen</u> <u>Navn:</u> <u>Uden navn</u>	<u>x1: 502446.40,</u> <u>y1: 6151852.76,</u> <u>x2: 502912.20,</u> <u>y2: 6152934.90</u>	<u>RW1</u>	<u>1,66</u>	<u>God økologisk tilstand</u> <u>senest 22. december</u> <u>2027</u> <u>God kemisk tilstand</u> <u>senest 22. december</u> <u>2021</u>
<u>rib 1.11.01730</u>	<u>Kommune(r):</u> <u>Fredericia</u> <u>Navn:</u> <u>Spang Å</u>	<u>x1: 539921.16,</u> <u>y1: 6158419.85,</u> <u>x2: 540843.68,</u> <u>y2: 6160185.14</u>	<u>RW2</u>	<u>2,22</u>	<u>God økologisk tilstand</u> <u>senest 22. december</u> <u>2027</u> <u>God kemisk tilstand</u> <u>senest 22. december</u> <u>2021</u>
<u>o3537</u>	<u>Kommune(r):</u> <u>Faaborg-Midtfyn</u> <u>Navn:</u> <u>Navrsbæk</u>	<u>x1: 572806.94,</u> <u>y1: 6107707.96,</u> <u>x2: 572448.60,</u> <u>y2: 6108553.83</u>	<u>RW1</u>	<u>1,1</u>	<u>God økologisk tilstand</u> <u>senest 22. december</u> <u>2027</u> <u>God kemisk tilstand</u> <u>senest 22. december</u> <u>2021</u>
<u>o9026</u>	<u>Kommune(r):</u> <u>Silkeborg</u> <u>Navn:</u> <u>Gudenå Os Tange</u> <u>Sø</u>	<u>x1: 541421.11,</u> <u>y1: 6229933.38,</u> <u>x2: 537242.48,</u> <u>y2: 6225597.88</u>	<u>RW3</u>	<u>7,35</u>	<u>God økologisk tilstand</u> <u>senest 22. december</u> <u>2027</u> <u>God kemisk tilstand</u> <u>senest 22. december</u> <u>2021</u>
<u>o4781</u>	<u>Kommune(r):</u> <u>Varde</u> <u>Navn:</u> <u>Uden navn</u>	<u>x1: 465121.68,</u> <u>y1: 6161131.90,</u> <u>x2: 464611.92,</u> <u>y2: 6160909.10</u>	<u>RW1</u>	<u>0,6</u>	<u>God økologisk tilstand</u> <u>senest 22. december</u> <u>2027</u> <u>God kemisk tilstand</u> <u>senest 22. december</u> <u>2021</u>
<u>o10408 y</u>	<u>Kommune(r):</u> <u>Vejle</u> <u>Navn:</u> <u>Fyle Bæk</u>	<u>x1: 520693.29,</u> <u>y1: 6166264.41,</u> <u>x2: 517845.60,</u> <u>y2: 6166379.61</u>	<u>RW2</u>	<u>3,95</u>	<u>God økologisk tilstand</u> <u>senest 22. december</u> <u>2027</u> <u>God kemisk tilstand</u>

					<u>senest 22. december 2021</u>
<u>o3704</u>	<u>Kommune(r):</u> <u>Haderslev</u> <u>Navn:</u> <u>Uden navn</u>	<u>x1: 526100.18,</u> <u>y1: 6116977.83,</u> <u>x2: 525417.22,</u> <u>y2: 6118708.46</u>	<u>RW1</u>	<u>2,32</u>	<u>God økologisk tilstand</u> <u>senest 22. december 2027</u> <u>God kemisk tilstand</u> <u>senest 22. december 2021</u>
<u>o8679 b</u>	<u>Kommune(r):</u> <u>Ringkøbing-Skjern</u> <u>Navn:</u> <u>Hover Å</u>	<u>x1: 470218.08,</u> <u>y1: 6220911.73,</u> <u>x2: 468251.99,</u> <u>y2: 6221540.40</u>	<u>RW2</u>	<u>2,13</u>	<u>God økologisk tilstand</u> <u>senest 22. december 2027</u> <u>God kemisk tilstand</u> <u>senest 22. december 2027</u>
<u>o5393</u>	<u>Kommune(r):</u> <u>Vejle</u> <u>Navn:</u> <u>TILLØB TIL</u> <u>BÆKSGÅRD BÆK</u>	<u>x1: 512316.48,</u> <u>y1: 6190717.43,</u> <u>x2: 511042.30,</u> <u>y2: 6190543.78</u>	<u>RW1</u>	<u>1,36</u>	<u>God økologisk tilstand</u> <u>senest 22. december 2021</u> <u>God kemisk tilstand</u> <u>senest 22. december 2021</u>
<u>o9010 e</u>	<u>Kommune(r):</u> <u>Esbjerg, Varde</u> <u>Navn:</u> <u>Varde Å</u>	<u>x1: 460072.49,</u> <u>y1: 6163102.05,</u> <u>x2: 457014.49,</u> <u>y2: 6159437.38,</u> <u>x3: 460072.49,</u> <u>y3: 6163102.05,</u> <u>x4: 459803.29,</u> <u>y4: 6163267.97,</u> <u>x5: 460142.25,</u> <u>y5: 6163182.97,</u> <u>x6: 460072.49,</u> <u>y6: 6163102.05,</u> <u>x7: 460142.25,</u> <u>y7: 6163182.97,</u> <u>x8: 460063.79,</u> <u>y8: 6163324.65,</u> <u>x9: 461541.34,</u> <u>y9: 6162761.79,</u> <u>x10: 460142.25,</u> <u>y10: 6163182.97</u>	<u>RW3</u>	<u>8,47</u>	<u>God økologisk tilstand</u> <u>senest 22. december 2021</u> <u>God kemisk tilstand</u> <u>senest 22. december 2021</u>
<u>rib 1.10.00118</u>	<u>Kommune(r):</u> <u>Esbjerg</u> <u>Navn:</u> <u>Hjortvad Å</u>	<u>x1: 489600.82,</u> <u>y1: 6134829.76,</u> <u>x2: 488311.93,</u> <u>y2: 6133199.50</u>	<u>RW2</u>	<u>2,27</u>	<u>God økologisk tilstand</u> <u>senest 22. december 2021</u> <u>God kemisk tilstand</u> <u>senest 22. december 2021</u>
<u>1.5.b-0425-010</u>	<u>Kommune(r):</u> <u>Syddjurs</u>	<u>x1: 581299.40,</u> <u>y1: 6240825.65,</u> <u>x2: 581164.02,</u> <u>y2: 6241477.05</u>	<u>RW1</u>	<u>0,73</u>	<u>God økologisk tilstand</u> <u>senest 22. december 2027</u>

	<u>Navn:</u> <u>Hornslet Bæk</u>				<u>God kemisk tilstand</u> <u>senest 22. december</u> <u>2021</u>
<u>c00172</u>	<u>Kommune(r):</u> <u>Syddjurs</u> <u>Navn:</u> <u>Ryomgård</u> <u>Møllebæk og</u> <u>Afløbsgrøft</u>	<u>x1: 592731.86,</u> <u>y1: 6249141.80,</u> <u>x2: 592615.50,</u> <u>y2: 6248716.97,</u> <u>x3: 592731.86,</u> <u>y3: 6249141.80,</u> <u>x4: 592719.07,</u> <u>y4: 6249241.62,</u> <u>x5: 592735.51,</u> <u>y5: 6249195.64,</u> <u>x6: 592731.86,</u> <u>y6: 6249141.80</u>	<u>RW1</u>	<u>0,62</u>	<u>God økologisk tilstand</u> <u>senest 22. december</u> <u>2027</u> <u>God kemisk tilstand</u> <u>senest 22. december</u> <u>2021</u>
<u>rib 1.10.02425</u>	<u>Kommune(r):</u> <u>Haderslev</u> <u>Navn:</u> <u>Uden navn</u>	<u>x1: 503416.93,</u> <u>y1: 6127750.89,</u> <u>x2: 503643.50,</u> <u>y2: 6128871.08</u>	<u>RW1</u>	<u>1,24</u>	<u>God økologisk tilstand</u> <u>senest 22. december</u> <u>2027</u> <u>God kemisk tilstand</u> <u>senest 22. december</u> <u>2021</u>
<u>o8988</u>	<u>Kommune(r):</u> <u>Esbjerg</u> <u>Navn:</u> <u>Uden navn</u>	<u>x1: 482262.19,</u> <u>y1: 6132083.99,</u> <u>x2: 479434.80,</u> <u>y2: 6132675.57,</u> <u>x3: 482238.88,</u> <u>y3: 6131868.99,</u> <u>x4: 482262.19,</u> <u>y4: 6132083.99,</u> <u>x5: 484502.10,</u> <u>y5: 6131927.17,</u> <u>x6: 482262.19,</u> <u>y6: 6132083.99,</u> <u>x7: 484955.50,</u> <u>y7: 6131495.10,</u> <u>x8: 484502.10,</u> <u>y8: 6131927.17,</u> <u>x9: 485010.83,</u> <u>y9: 6131524.33,</u> <u>x10: 484955.50,</u> <u>y10: 6131495.10,</u> <u>x11: 485213.41,</u> <u>y11: 6131318.69,</u> <u>x12: 485010.83,</u> <u>y12: 6131524.33,</u> <u>x13: 485213.41,</u> <u>y13: 6131318.69,</u> <u>x14: 484955.50,</u> <u>y14: 6131495.10,</u> <u>x15: 485213.41,</u> <u>y15: 6131318.69,</u> <u>x16: 485010.83,</u> <u>y16: 6131524.33,</u>	<u>RW3</u>	<u>9,81</u>	<u>God økologisk tilstand</u> <u>senest 22. december</u> <u>2027</u> <u>God kemisk tilstand</u> <u>senest 22. december</u> <u>2021</u>

		x17: 485213.41, y17: 6131318.69, x18: 484502.10, y18: 6131927.17			
<u>o10495</u>	<u>Kommune(r):</u> <u>Favrskov</u> <u>Navn:</u> <u>Haldum Bæk</u>	x1: 564409.46, y1: 6236670.95, x2: 563475.80, y2: 6236615.25, x3: 564409.46, y3: 6236670.95, x4: 564355.62, y4: 6236551.72, x5: 564970.82, y5: 6236370.53, x6: 564409.46, y6: 6236670.95	<u>RW2</u>	<u>2,02</u>	<u>God økologisk tilstand</u> <u>senest 22. december</u> <u>2021</u> <u>God kemisk tilstand</u> <u>senest 22. december</u> <u>2021</u>
<u>o8414 y</u>	<u>Kommune(r):</u> <u>Vejle</u> <u>Navn:</u> <u>Uden navn</u>	x1: 535397.48, y1: 6162343.37, x2: 535767.00, y2: 6162881.93	<u>RW1</u>	<u>0,74</u>	<u>God økologisk tilstand</u> <u>senest 22. december</u> <u>2021</u> <u>God kemisk tilstand</u> <u>senest 22. december</u> <u>2021</u>
<u>o8931 b</u>	<u>Kommune(r):</u> <u>Aalborg</u> <u>Navn:</u> <u>Uden navn</u>	x1: 547864.81, y1: 6319087.03, x2: 547156.45, y2: 6317950.98	<u>RW2</u>	<u>1,98</u>	<u>God økologisk tilstand</u> <u>senest 22. december</u> <u>2021</u> <u>God kemisk tilstand</u> <u>senest 22. december</u> <u>2021</u>
<u>o4979</u>	<u>Kommune(r):</u> <u>Varde</u> <u>Navn:</u> <u>Uden navn</u>	x1: 462720.61, y1: 6169238.44, x2: 460701.07, y2: 6170129.62	<u>RW1</u>	<u>2,81</u>	<u>God økologisk tilstand</u> <u>senest 22. december</u> <u>2027</u> <u>God kemisk tilstand</u> <u>senest 22. december</u> <u>2021</u>
<u>rib 1.11.02751</u>	<u>Kommune(r):</u> <u>Aabenraa</u> <u>Navn:</u> <u>Elsted Bæk</u>	x1: 528875.09, y1: 6105179.71, x2: 528378.43, y2: 6105374.50	<u>RW1</u>	<u>0,73</u>	<u>God økologisk tilstand</u> <u>senest 22. december</u> <u>2027</u> <u>God kemisk tilstand</u> <u>senest 22. december</u> <u>2021</u>
<u>o5007</u>	<u>Kommune(r):</u> <u>Vejle</u> <u>Navn:</u> <u>Sellerupskov Bæk</u>	x1: 542717.81, y1: 6171355.92, x2: 542032.19, y2: 6170620.59	<u>RW1</u>	<u>1,26</u>	<u>God økologisk tilstand</u> <u>senest 22. december</u> <u>2027</u> <u>God kemisk tilstand</u> <u>senest 22. december</u> <u>2021</u>
<u>o6171</u>	<u>Kommune(r):</u> <u>Aarhus</u>	x1: 567247.60, y1: 6227542.06,	<u>RW1</u>	<u>0,93</u>	<u>God økologisk tilstand</u> <u>senest 22. december</u> <u>2027</u>

	<u>Navn:</u> <u>Yderup Bæk</u>	<u>x2: 566498.52,</u> <u>y2: 6227359.10</u>			<u>God kemisk tilstand</u> <u>senest 22. december</u> <u>2021</u>
<u>o7078</u>	<u>Kommune(r):</u> <u>Mariagerfjord</u> <u>Navn:</u> <u>Torekilde</u>	<u>x1: 552140.55,</u> <u>y1: 6271716.36,</u> <u>x2: 552206.74,</u> <u>y2: 6272261.79</u>	<u>RW1</u>	<u>0,56</u>	<u>God økologisk tilstand</u> <u>senest 22. december</u> <u>2021</u> <u>God kemisk tilstand</u> <u>senest 22. december</u> <u>2021</u>
<u>rib 1.11.02222</u>	<u>Kommune(r):</u> <u>Kolding</u> <u>Navn:</u> <u>Hejls 5</u>	<u>x1: 539312.15,</u> <u>y1: 6137617.77,</u> <u>x2: 539097.72,</u> <u>y2: 6137916.46</u>	<u>RW1</u>	<u>0,44</u>	<u>God økologisk tilstand</u> <u>senest 22. december</u> <u>2021</u> <u>God kemisk tilstand</u> <u>senest 22. december</u> <u>2021</u>
<u>o10077</u>	<u>Kommune(r):</u> <u>Vejen, Kolding</u> <u>Navn:</u> <u>Tanggård Bæk /</u> <u>Agersbøl Bæ</u>	<u>x1: 519571.10,</u> <u>y1: 6154511.09,</u> <u>x2: 518468.95,</u> <u>y2: 6153494.24,</u> <u>x3: 518611.84,</u> <u>y3: 6152177.06,</u> <u>x4: 518390.74,</u> <u>y4: 6152603.03,</u> <u>x5: 518404.44,</u> <u>y5: 6151378.41,</u> <u>x6: 518611.84,</u> <u>y6: 6152177.06,</u> <u>x7: 518674.99,</u> <u>y7: 6152872.33,</u> <u>x8: 518390.74,</u> <u>y8: 6152603.03,</u> <u>x9: 518809.19,</u> <u>y9: 6152287.73,</u> <u>x10: 518611.84,</u> <u>y10: 6152177.06,</u> <u>x11: 518860.34,</u> <u>y11: 6153480.76,</u> <u>x12: 518468.95,</u> <u>y12: 6153494.24,</u> <u>x13: 518468.95,</u> <u>y13: 6153494.24,</u> <u>x14: 518390.74,</u> <u>y14: 6152603.03</u>	<u>RW1</u>	<u>5,6</u>	<u>God økologisk tilstand</u> <u>senest 22. december</u> <u>2027</u> <u>God kemisk tilstand</u> <u>senest 22. december</u> <u>2027</u>
<u>o8023</u>	<u>Kommune(r):</u> <u>Hjørring</u> <u>Navn:</u> <u>Blødegrøft</u>	<u>x1: 573659.73,</u> <u>y1: 6374959.44,</u> <u>x2: 572313.39,</u> <u>y2: 6372660.62,</u> <u>x3: 573811.52,</u> <u>y3: 6374231.06,</u> <u>x4: 573659.73,</u> <u>y4: 6374959.44,</u>	<u>RW1</u>	<u>6,51</u>	<u>God økologisk tilstand</u> <u>senest 22. december</u> <u>2027</u> <u>God kemisk tilstand</u> <u>senest 22. december</u> <u>2021</u>

		<u>x5: 573659.73,</u> <u>y5: 6374959.44,</u> <u>x6: 574255.66,</u> <u>y6: 6376175.59</u>			
<u>o7557</u>	<u>Kommune(r):</u> <u>Aalborg</u> <u>Navn:</u> <u>Uden navn</u>	<u>x1: 535750.97,</u> <u>y1: 6308009.27,</u> <u>x2: 535187.58,</u> <u>y2: 6308297.66</u>	<u>RW1</u>	<u>0,89</u>	<u>God økologisk tilstand</u> <u>senest 22. december</u> <u>2027</u> <u>God kemisk tilstand</u> <u>senest 22. december</u> <u>2027</u>
<u>o5669</u>	<u>Kommune(r):</u> <u>Odder</u> <u>Navn:</u> <u>Stenhøj Bæk</u>	<u>x1: 570508.24,</u> <u>y1: 6206147.78,</u> <u>x2: 570345.51,</u> <u>y2: 6207033.48</u>	<u>RW1</u>	<u>0,93</u>	<u>God økologisk tilstand</u> <u>senest 22. december</u> <u>2021</u> <u>God kemisk tilstand</u> <u>senest 22. december</u> <u>2021</u>
<u>o6570</u>	<u>Kommune(r):</u> <u>Viborg</u> <u>Navn:</u> <u>Grøft Færgehøje</u>	<u>x1: 538192.65,</u> <u>y1: 6244526.11,</u> <u>x2: 537588.65,</u> <u>y2: 6244963.31</u>	<u>RW1</u>	<u>0,83</u>	<u>God økologisk tilstand</u> <u>senest 22. december</u> <u>2021</u> <u>God kemisk tilstand</u> <u>senest 22. december</u> <u>2021</u>
<u>c00515</u>	<u>Kommune(r):</u> <u>Viborg,</u> <u>Mariagerfjord</u> <u>Navn:</u> <u>Klejtrup Bæk</u>	<u>x1: 549113.04,</u> <u>y1: 6271257.07,</u> <u>x2: 547144.82,</u> <u>y2: 6269314.77</u>	<u>RW2</u>	<u>4,16</u>	<u>God økologisk tilstand</u> <u>senest 22. december</u> <u>2027</u> <u>God kemisk tilstand</u> <u>senest 22. december</u> <u>2021</u>
<u>o3459</u>	<u>Kommune(r):</u> <u>Svendborg</u> <u>Navn:</u> <u>Skelbækken</u>	<u>x1: 591340.29,</u> <u>y1: 6102663.61,</u> <u>x2: 590791.70,</u> <u>y2: 6100295.44</u>	<u>RW1</u>	<u>3,03</u>	<u>God økologisk tilstand</u> <u>senest 22. december</u> <u>2027</u> <u>God kemisk tilstand</u> <u>senest 22. december</u> <u>2021</u>
<u>o8656</u>	<u>Kommune(r):</u> <u>Skanderborg</u> <u>Navn:</u> <u>Knudå - Ravnsø -</u> <u>Birksom</u>	<u>x1: 551246.67,</u> <u>y1: 6217929.95,</u> <u>x2: 549675.24,</u> <u>y2: 6217712.13,</u> <u>x3: 549244.50,</u> <u>y3: 6217684.58,</u> <u>x4: 549207.52,</u> <u>y4: 6217791.94,</u> <u>x5: 549675.24,</u> <u>y5: 6217712.13,</u> <u>x6: 549244.50,</u> <u>y6: 6217684.58,</u> <u>x7: 549765.63,</u> <u>y7: 6217473.21,</u> <u>x8: 549675.24,</u>	<u>RW2</u>	<u>4,32</u>	<u>God økologisk tilstand</u> <u>senest 22. december</u> <u>2027</u> <u>God kemisk tilstand</u> <u>senest 22. december</u> <u>2021</u>

		<u>y8: 6217712.13,</u> <u>x9: 549244.50,</u> <u>y9: 6217684.58,</u> <u>x10: 548714.69,</u> <u>y10: 6217314.94</u>			
<u>o5330</u>	<u>Kommune(r):</u> <u>Horsens,</u> <u>Hedensted</u> <u>Navn:</u> <u>Skelbækken</u>	<u>x1: 559339.94,</u> <u>y1: 6185047.49,</u> <u>x2: 559315.71,</u> <u>y2: 6186471.81</u>	<u>RW1</u>	<u>1,57</u>	<u>God økologisk tilstand</u> <u>senest 22. december</u> <u>2021</u> <u>God kemisk tilstand</u> <u>senest 22. december</u> <u>2021</u>
<u>o6088</u>	<u>Kommune(r):</u> <u>Ringkøbing-Skjern</u> <u>Navn:</u> <u>Tilløb ved Hover</u> <u>Kirke</u>	<u>x1: 463783.69,</u> <u>y1: 6222605.35,</u> <u>x2: 463124.60,</u> <u>y2: 6222041.15</u>	<u>RW1</u>	<u>0,96</u>	<u>God økologisk tilstand</u> <u>senest 22. december</u> <u>2027</u> <u>God kemisk tilstand</u> <u>senest 22. december</u> <u>2021</u>
<u>o7955_c</u>	<u>Kommune(r):</u> <u>Hjørring</u> <u>Navn:</u> <u>Glimsholt Å</u>	<u>x1: 574627.16,</u> <u>y1: 6361458.53,</u> <u>x2: 574777.39,</u> <u>y2: 6363113.97,</u> <u>x3: 572546.44,</u> <u>y3: 6363169.91,</u> <u>x4: 573548.23,</u> <u>y4: 6363970.31,</u> <u>x5: 574707.67,</u> <u>y5: 6363386.02,</u> <u>x6: 573548.23,</u> <u>y6: 6363970.31,</u> <u>x7: 574707.67,</u> <u>y7: 6363386.02,</u> <u>x8: 574777.39,</u> <u>y8: 6363113.97,</u> <u>x9: 573548.23,</u> <u>y9: 6363970.31,</u> <u>x10: 573456.19,</u> <u>y10: 6364021.47,</u> <u>x11: 575264.96,</u> <u>y11: 6363788.85,</u> <u>x12: 574707.67,</u> <u>y12: 6363386.02,</u> <u>x13: 575497.22,</u> <u>y13: 6362977.27,</u> <u>x14: 574777.39,</u> <u>y14: 6363113.97</u>	<u>RW1</u>	<u>7,01</u>	<u>God økologisk tilstand</u> <u>senest 22. december</u> <u>2027</u> <u>God kemisk tilstand</u> <u>senest 22. december</u> <u>2021</u>
<u>o10251_a</u>	<u>Kommune(r):</u> <u>Herning</u> <u>Navn:</u> <u>Præstbjerg Bæk</u> <u>(Bjerregård)</u>	<u>x1: 477482.29,</u> <u>y1: 6231463.66,</u> <u>x2: 476074.41,</u> <u>y2: 6229910.29</u>	<u>RW1</u>	<u>3,04</u>	<u>God økologisk tilstand</u> <u>senest 22. december</u> <u>2027</u> <u>God kemisk tilstand</u> <u>senest 22. december</u> <u>2021</u>

<u>o4314</u>	<u>Kommune(r):</u> <u>Odense</u> <u>Navn:</u> <u>Limrenden</u>	<u>x1: 581567.27,</u> <u>y1: 6140644.83,</u> <u>x2: 581211.66,</u> <u>y2: 6140452.81,</u> <u>x3: 581247.31,</u> <u>y3: 6140339.87,</u> <u>x4: 581211.66,</u> <u>y4: 6140452.81,</u> <u>x5: 581211.66,</u> <u>y5: 6140452.81,</u> <u>x6: 581004.65,</u> <u>y6: 6140460.09</u>	<u>RW1</u>	<u>0,76</u>	<u>God økologisk tilstand</u> <u>senest 22. december</u> <u>2021</u> <u>God kemisk tilstand</u> <u>senest 22. december</u> <u>2021</u>
<u>o4992</u>	<u>Kommune(r):</u> <u>Vejle</u> <u>Navn:</u> <u>Tilløb til Møgelbæk</u>	<u>x1: 530586.83,</u> <u>y1: 6170363.72,</u> <u>x2: 530220.11,</u> <u>y2: 6170604.01</u>	<u>RW1</u>	<u>0,52</u>	<u>God økologisk tilstand</u> <u>senest 22. december</u> <u>2027</u> <u>God kemisk tilstand</u> <u>senest 22. december</u> <u>2021</u>
<u>b00015</u>	<u>Kommune(r):</u> <u>Silkeborg, Ikast-</u> <u>Brande</u> <u>Navn:</u> <u>Afløb fra Ålerenden</u>	<u>x1: 523635.69,</u> <u>y1: 6208495.86,</u> <u>x2: 521515.46,</u> <u>y2: 6209149.11,</u> <u>x3: 521834.44,</u> <u>y3: 6210127.31,</u> <u>x4: 521515.46,</u> <u>y4: 6209149.11,</u> <u>x5: 521515.46,</u> <u>y5: 6209149.11,</u> <u>x6: 521511.75,</u> <u>y6: 6209142.33</u>	<u>RW1</u>	<u>3,86</u>	<u>God økologisk tilstand</u> <u>senest 22. december</u> <u>2027</u> <u>God kemisk tilstand</u> <u>senest 22. december</u> <u>2021</u>
<u>o8386_h</u>	<u>Kommune(r):</u> <u>Vejen</u> <u>Navn:</u> <u>Uden navn</u>	<u>x1: 500588.87,</u> <u>y1: 6157185.41,</u> <u>x2: 499492.94,</u> <u>y2: 6156531.16</u>	<u>RW2</u>	<u>1,6</u>	<u>God økologisk tilstand</u> <u>senest 22. december</u> <u>2027</u> <u>God kemisk tilstand</u> <u>senest 22. december</u> <u>2021</u>
<u>o6037</u>	<u>Kommune(r):</u> <u>Aarhus</u> <u>Navn:</u> <u>Bøgeskov Bæk</u>	<u>x1: 570657.03,</u> <u>y1: 6220878.51,</u> <u>x2: 569669.66,</u> <u>y2: 6220176.85</u>	<u>RW1</u>	<u>1,41</u>	<u>God økologisk tilstand</u> <u>senest 22. december</u> <u>2027</u> <u>God kemisk tilstand</u> <u>senest 22. december</u> <u>2021</u>
<u>o7945_a</u>	<u>Kommune(r):</u> <u>Hjørring</u> <u>Navn:</u> <u>Græsdal Bæk</u>	<u>x1: 571075.07,</u> <u>y1: 6361803.52,</u> <u>x2: 568720.86,</u> <u>y2: 6362116.39,</u> <u>x3: 570522.54,</u> <u>y3: 6362475.12,</u> <u>x4: 568720.86,</u> <u>y4: 6362116.39,</u> <u>x5: 568720.86,</u>	<u>RW1</u>	<u>6,26</u>	<u>God økologisk tilstand</u> <u>senest 22. december</u> <u>2027</u> <u>God kemisk tilstand</u> <u>senest 22. december</u> <u>2021</u>

		<u>y5: 6362116.39,</u> <u>x6: 567751.16,</u> <u>y6: 6361654.99</u>			
<u>rib 1.10.01143</u>	<u>Kommune(r):</u> <u>Varde</u> <u>Navn:</u> <u>Uden navn</u>	<u>x1: 481413.36,</u> <u>y1: 6157333.37,</u> <u>x2: 482864.81,</u> <u>y2: 6156238.83</u>	<u>RW2</u>	<u>2,17</u>	<u>God økologisk tilstand</u> <u>senest 22. december</u> <u>2027</u> <u>God kemisk tilstand</u> <u>senest 22. december</u> <u>2021</u>
<u>o8719 y</u>	<u>Kommune(r):</u> <u>Favrskov</u> <u>Navn:</u> <u>Haldum Bæk</u>	<u>x1: 565667.75,</u> <u>y1: 6235587.97,</u> <u>x2: 564970.82,</u> <u>y2: 6236370.53</u>	<u>RW2</u>	<u>1,19</u>	<u>God økologisk tilstand</u> <u>senest 22. december</u> <u>2021</u> <u>God kemisk tilstand</u> <u>senest 22. december</u> <u>2021</u>
<u>o7934 d</u>	<u>Kommune(r):</u> <u>Frederikshavn</u> <u>Navn:</u> <u>Uden navn</u>	<u>x1: 586814.78,</u> <u>y1: 6361307.25,</u> <u>x2: 586619.84,</u> <u>y2: 6362609.51</u>	<u>RW1</u>	<u>1,39</u>	<u>God økologisk tilstand</u> <u>senest 22. december</u> <u>2027</u> <u>God kemisk tilstand</u> <u>senest 22. december</u> <u>2021</u>
<u>o10297</u>	<u>Kommune(r):</u> <u>Mariagerfjord</u> <u>Navn:</u> <u>Uden navn</u>	<u>x1: 557894.54,</u> <u>y1: 6280802.60,</u> <u>x2: 558012.29,</u> <u>y2: 6281333.50</u>	<u>RW1</u>	<u>0,57</u>	<u>God økologisk tilstand</u> <u>senest 22. december</u> <u>2027</u> <u>God kemisk tilstand</u> <u>senest 22. december</u> <u>2021</u>
<u>o5556</u>	<u>Kommune(r):</u> <u>Horsens</u> <u>Navn:</u> <u>Åstruplund Bæk</u>	<u>x1: 540994.62,</u> <u>y1: 6199280.20,</u> <u>x2: 539410.88,</u> <u>y2: 6201623.94</u>	<u>RW1</u>	<u>3,12</u>	<u>God økologisk tilstand</u> <u>senest 22. december</u> <u>2021</u> <u>God kemisk tilstand</u> <u>senest 22. december</u> <u>2021</u>
<u>o5549</u>	<u>Kommune(r):</u> <u>Odder</u> <u>Navn:</u> <u>Odder Å</u>	<u>x1: 565440.90,</u> <u>y1: 6200720.07,</u> <u>x2: 564583.66,</u> <u>y2: 6200771.99</u>	<u>RW1</u>	<u>1,15</u>	<u>God økologisk tilstand</u> <u>senest 22. december</u> <u>2027</u> <u>God kemisk tilstand</u> <u>senest 22. december</u> <u>2021</u>
<u>c00144</u>	<u>Kommune(r):</u> <u>Middelfart, Assens</u> <u>Navn:</u> <u>Brende Å m. tilløb</u> <u>Karlebjerg</u>	<u>x1: 565785.46,</u> <u>y1: 6137522.00,</u> <u>x2: 562339.99,</u> <u>y2: 6136216.41,</u> <u>x3: 557922.42,</u> <u>y3: 6136570.04,</u> <u>x4: 558194.09,</u> <u>y4: 6136599.60,</u> <u>x5: 558696.51,</u>	<u>RW2</u>	<u>16,09</u>	<u>God økologisk tilstand</u> <u>senest 22. december</u> <u>2027</u> <u>God kemisk tilstand</u> <u>senest 22. december</u> <u>2027</u>

		<u>y5: 6136638.86,</u> <u>x6: 557922.42,</u> <u>y6: 6136570.04,</u> <u>x7: 558676.70,</u> <u>y7: 6136905.23,</u> <u>x8: 558696.51,</u> <u>y8: 6136638.86,</u> <u>x9: 559856.07,</u> <u>y9: 6136590.04,</u> <u>x10: 558696.51,</u> <u>y10: 6136638.86,</u> <u>x11: 559856.07,</u> <u>y11: 6136590.04,</u> <u>x12: 559793.61,</u> <u>y12: 6136484.02,</u> <u>x13: 562339.99,</u> <u>y13: 6136216.41,</u> <u>x14: 559856.07,</u> <u>y14: 6136590.04,</u> <u>x15: 562417.18,</u> <u>y15: 6136199.87,</u> <u>x16: 562339.99,</u> <u>y16: 6136216.41,</u> <u>x17: 557922.42,</u> <u>y17: 6136570.04,</u> <u>x18: 555478.66,</u> <u>y18: 6134863.92</u>			
<u>o5961</u>	<u>Kommune(r):</u> <u>Silkeborg</u> <u>Navn:</u> <u>Løgager Bæk</u>	<u>x1: 526880.16,</u> <u>y1: 6218797.10,</u> <u>x2: 526386.46,</u> <u>y2: 6219192.15,</u> <u>x3: 526905.92,</u> <u>y3: 6218422.67,</u> <u>x4: 526880.16,</u> <u>y4: 6218797.10,</u> <u>x5: 527060.04,</u> <u>y5: 6218759.32,</u> <u>x6: 527041.71,</u> <u>y6: 6218459.89,</u> <u>x7: 527060.04,</u> <u>y7: 6218759.32,</u> <u>x8: 526880.16,</u> <u>y8: 6218797.10,</u> <u>x9: 527479.31,</u> <u>y9: 6218715.84,</u> <u>x10: 527060.04,</u> <u>y10: 6218759.32</u>	<u>RW1</u>	<u>2,01</u>	<u>God økologisk tilstand</u> <u>senest 22. december</u> <u>2021</u> <u>God kemisk tilstand</u> <u>senest 22. december</u> <u>2021</u>
<u>o8236_p</u>	<u>Kommune(r):</u> <u>Haderslev, Tønder,</u> <u>Esbjerg</u> <u>Navn:</u> <u>Gelså</u>	<u>x1: 501528.49,</u> <u>y1: 6120368.39,</u> <u>x2: 495130.52,</u> <u>y2: 6128438.19</u>	<u>RW2</u>	<u>13,33</u>	<u>God økologisk tilstand</u> <u>senest 22. december</u> <u>2027</u> <u>God kemisk tilstand</u> <u>senest 22. december</u> <u>2027</u>

<u>o8530</u>	Kommune(r): <u>Varde</u> Navn: <u>Sønderå Afløb</u>	x1: <u>452083.62,</u> y1: <u>6185409.81,</u> x2: <u>452789.19,</u> y2: <u>6183873.42</u>	<u>RW2</u>	<u>1,94</u>	<u>God økologisk tilstand</u> <u>senest 22. december</u> <u>2027</u> <u>God kemisk tilstand</u> <u>senest 22. december</u> <u>2021</u>
<u>o8598</u>	Kommune(r): <u>Horsens</u> Navn: <u>Urup Bæk</u>	x1: <u>547260.25,</u> y1: <u>6201179.48,</u> x2: <u>546060.51,</u> y2: <u>6201396.28,</u> x3: <u>546060.51,</u> y3: <u>6201396.28,</u> x4: <u>545609.91,</u> y4: <u>6201737.57,</u> x5: <u>546060.51,</u> y5: <u>6201396.28,</u> x6: <u>545682.95,</u> y6: <u>6201329.67</u>	<u>RW2</u>	<u>2,56</u>	<u>God økologisk tilstand</u> <u>senest 22. december</u> <u>2027</u> <u>God kemisk tilstand</u> <u>senest 22. december</u> <u>2021</u>
<u>c00393</u>	Kommune(r): <u>Silkeborg</u> Navn: <u>Lillebæk - m. kilder</u>	x1: <u>527372.73,</u> y1: <u>6213430.80,</u> x2: <u>526129.26,</u> y2: <u>6214081.66</u>	<u>RW1</u>	<u>1,7</u>	<u>God økologisk tilstand</u> <u>senest 22. december</u> <u>2027</u> <u>God kemisk tilstand</u> <u>senest 22. december</u> <u>2021</u>
<u>o10172</u>	Kommune(r): <u>Vejle</u> Navn: <u>Uden navn</u>	x1: <u>532435.02,</u> y1: <u>6178880.46,</u> x2: <u>532360.71,</u> y2: <u>6179342.68</u>	<u>RW1</u>	<u>0,51</u>	<u>God økologisk tilstand</u> <u>senest 22. december</u> <u>2027</u> <u>God kemisk tilstand</u> <u>senest 22. december</u> <u>2021</u>
<u>o8320</u>	Kommune(r): <u>Nordfyns</u> Navn: <u>Stavis Å</u>	x1: <u>573194.02,</u> y1: <u>6144387.61,</u> x2: <u>571959.74,</u> y2: <u>6144877.74</u>	<u>RW2</u>	<u>1,85</u>	<u>God økologisk tilstand</u> <u>senest 22. december</u> <u>2027</u> <u>God kemisk tilstand</u> <u>senest 22. december</u> <u>2021</u>
<u>o6536</u>	Kommune(r): <u>Viborg</u> Navn: <u>Kærsgård Grøft</u>	x1: <u>531876.85,</u> y1: <u>6242842.54,</u> x2: <u>531526.30,</u> y2: <u>6243153.73</u>	<u>RW1</u>	<u>0,51</u>	<u>God økologisk tilstand</u> <u>senest 22. december</u> <u>2021</u> <u>God kemisk tilstand</u> <u>senest 22. december</u> <u>2021</u>
<u>o8044</u>	Kommune(r): <u>Hjørring</u> Navn: <u>Bovbæk</u>	x1: <u>566115.08,</u> y1: <u>6381527.62,</u> x2: <u>563668.20,</u> y2: <u>6381749.29,</u> x3: <u>566115.08,</u> y3: <u>6381527.62,</u> x4: <u>565640.46,</u>	<u>RW1</u>	<u>4,18</u>	<u>God økologisk tilstand</u> <u>senest 22. december</u> <u>2027</u> <u>God kemisk tilstand</u> <u>senest 22. december</u> <u>2021</u>

		<u>y4: 6381924.61,</u> <u>x5: 566428.52,</u> <u>y5: 6381414.39,</u> <u>x6: 566115.08,</u> <u>y6: 6381527.62</u>			
<u>o10294</u>	<u>Kommune(r):</u> <u>Mariagerfjord</u> <u>Navn:</u> <u>Uden navn</u>	<u>x1: 562730.35,</u> <u>y1: 6278665.99,</u> <u>x2: 562172.37,</u> <u>y2: 6278462.10</u>	<u>RW1</u>	<u>1,46</u>	<u>God økologisk tilstand</u> <u>senest 22. december</u> <u>2027</u> <u>God kemisk tilstand</u> <u>senest 22. december</u> <u>2021</u>
<u>o7527</u>	<u>Kommune(r):</u> <u>Thisted</u> <u>Navn:</u> <u>Koustrup Å</u>	<u>x1: 471577.15,</u> <u>y1: 6303590.42,</u> <u>x2: 471974.29,</u> <u>y2: 6305644.84</u>	<u>RW1</u>	<u>3,13</u>	<u>God økologisk tilstand</u> <u>senest 22. december</u> <u>2027</u> <u>God kemisk tilstand</u> <u>senest 22. december</u> <u>2021</u>
<u>o4417</u>	<u>Kommune(r):</u> <u>Middelfart</u> <u>Navn:</u> <u>Afløb fra Gadstrup</u>	<u>x1: 553373.45,</u> <u>y1: 6145061.50,</u> <u>x2: 553571.73,</u> <u>y2: 6144436.51</u>	<u>RW1</u>	<u>0,68</u>	<u>God økologisk tilstand</u> <u>senest 22. december</u> <u>2027</u> <u>God kemisk tilstand</u> <u>senest 22. december</u> <u>2021</u>
<u>o5766</u>	<u>Kommune(r):</u> <u>Aarhus</u> <u>Navn:</u> <u>Enghave Bæk</u>	<u>x1: 578060.57,</u> <u>y1: 6211565.77,</u> <u>x2: 577464.71,</u> <u>y2: 6211295.71</u>	<u>RW1</u>	<u>0,86</u>	<u>God økologisk tilstand</u> <u>senest 22. december</u> <u>2027</u> <u>God kemisk tilstand</u> <u>senest 22. december</u> <u>2021</u>
<u>o4292 a y</u>	<u>Kommune(r):</u> <u>Assens</u> <u>Navn:</u> <u>Herredsgrøften</u>	<u>x1: 567946.38,</u> <u>y1: 6139454.89,</u> <u>x2: 567907.52,</u> <u>y2: 6139850.29,</u> <u>x3: 567907.52,</u> <u>y3: 6139850.29,</u> <u>x4: 567603.68,</u> <u>y4: 6140020.11,</u> <u>x5: 567968.21,</u> <u>y5: 6139842.96,</u> <u>x6: 567907.52,</u> <u>y6: 6139850.29,</u> <u>x7: 568127.43,</u> <u>y7: 6140002.23,</u> <u>x8: 567968.21,</u> <u>y8: 6139842.96,</u> <u>x9: 568177.44,</u> <u>y9: 6139623.20,</u> <u>x10: 567968.21,</u> <u>y10: 6139842.96</u>	<u>RW1</u>	<u>1,72</u>	<u>God økologisk tilstand</u> <u>senest 22. december</u> <u>2027</u> <u>God kemisk tilstand</u> <u>senest 22. december</u> <u>2021</u>

<u>o3323</u>	<u>Kommune(r):</u> <u>Sønderborg</u> <u>Navn:</u> <u>Uden navn</u>	<u>x1: 537093.09,</u> <u>y1: 6085730.38,</u> <u>x2: 535575.03,</u> <u>y2: 6086939.20,</u> <u>x3: 537093.09,</u> <u>y3: 6085730.38,</u> <u>x4: 536886.03,</u> <u>y4: 6085673.34,</u> <u>x5: 537344.54,</u> <u>y5: 6085552.02,</u> <u>x6: 537093.09,</u> <u>y6: 6085730.38</u>	<u>RW1</u>	<u>4,77</u>	<u>God økologisk tilstand</u> <u>senest 22. december</u> <u>2021</u> <u>God kemisk tilstand</u> <u>senest 22. december</u> <u>2021</u>
<u>o10437</u>	<u>Kommune(r):</u> <u>Ringkøbing-Skiern</u> <u>Navn:</u> <u>Hoven Å (Grene Å)</u>	<u>x1: 485743.24,</u> <u>y1: 6188968.45,</u> <u>x2: 484758.13,</u> <u>y2: 6189775.37</u>	<u>RW2</u>	<u>1,65</u>	<u>God økologisk tilstand</u> <u>senest 22. december</u> <u>2021</u> <u>God kemisk tilstand</u> <u>senest 22. december</u> <u>2021</u>
<u>1.5.e-0125-010</u>	<u>Kommune(r):</u> <u>Randers</u> <u>Navn:</u> <u>Frisenvold Bæk</u>	<u>x1: 560600.57,</u> <u>y1: 6249880.43,</u> <u>x2: 560595.93,</u> <u>y2: 6250442.12</u>	<u>RW1</u>	<u>0,6</u>	<u>God økologisk tilstand</u> <u>senest 22. december</u> <u>2027</u> <u>God kemisk tilstand</u> <u>senest 22. december</u> <u>2021</u>
<u>c00473</u>	<u>Kommune(r):</u> <u>Vejen</u> <u>Navn:</u> <u>Uden navn</u>	<u>x1: 512038.04,</u> <u>y1: 6147324.90,</u> <u>x2: 511551.89,</u> <u>y2: 6147037.24,</u> <u>x3: 511762.16,</u> <u>y3: 6147573.18,</u> <u>x4: 512038.04,</u> <u>y4: 6147324.90,</u> <u>x5: 512185.09,</u> <u>y5: 6147398.77,</u> <u>x6: 512038.04,</u> <u>y6: 6147324.90</u>	<u>RW2</u>	<u>1,24</u>	<u>God økologisk tilstand</u> <u>senest 22. december</u> <u>2027</u> <u>God kemisk tilstand</u> <u>senest 22. december</u> <u>2021</u>
<u>o10519</u>	<u>Kommune(r):</u> <u>Brønderslev,</u> <u>Frederikshavn</u> <u>Navn:</u> <u>Voer Å</u>	<u>x1: 580713.82,</u> <u>y1: 6346384.61,</u> <u>x2: 579361.98,</u> <u>y2: 6347576.22</u>	<u>RW2</u>	<u>2,05</u>	<u>God økologisk tilstand</u> <u>senest 22. december</u> <u>2021</u> <u>God kemisk tilstand</u> <u>senest 22. december</u> <u>2021</u>
<u>o8410</u>	<u>Kommune(r):</u> <u>Varde</u> <u>Navn:</u> <u>Ålegrøften</u>	<u>x1: 463059.37,</u> <u>y1: 6160243.66,</u> <u>x2: 460089.45,</u> <u>y2: 6162332.88</u>	<u>RW2</u>	<u>4</u>	<u>God økologisk tilstand</u> <u>senest 22. december</u> <u>2027</u> <u>God kemisk tilstand</u> <u>senest 22. december</u> <u>2021</u>
<u>o8632</u>	<u>Kommune(r):</u> <u>Skanderborg</u>	<u>x1: 555205.17,</u> <u>y1: 6212009.33,</u>	<u>RW2</u>	<u>1,56</u>	<u>God økologisk tilstand</u> <u>senest 22. december</u>

	Navn: <u>Illerup Å - Møllebro</u> <u>- Moss</u>	x2: <u>553746.66,</u> y2: <u>6212085.17</u>			<u>2027</u> <u>God kemisk tilstand</u> <u>senest 22. december</u> <u>2021</u>
<u>o8701_y</u>	Kommune(r): <u>Herning, Ikast-</u> <u>Brande</u> Navn: <u>Sunds</u> <u>Møllebæk/Kjeldsig</u> <u>Grø</u>	x1: <u>505991.91,</u> y1: <u>6228344.90,</u> x2: <u>503850.24,</u> y2: <u>6228940.59,</u> x3: <u>503950.55,</u> y3: <u>6228309.38,</u> x4: <u>503850.24,</u> y4: <u>6228940.59,</u> x5: <u>503850.24,</u> y5: <u>6228940.59,</u> x6: <u>502208.80,</u> y6: <u>6229862.58</u>	<u>RW2</u>	<u>5,31</u>	<u>God økologisk tilstand</u> <u>senest 22. december</u> <u>2027</u> <u>God kemisk tilstand</u> <u>senest 22. december</u> <u>2021</u>
<u>o8957_m</u>	Kommune(r): <u>Brønderslev</u> Navn: <u>Ry Å</u>	x1: <u>569292.46,</u> y1: <u>6345303.26,</u> x2: <u>562972.44,</u> y2: <u>6340985.94</u>	<u>RW2</u>	<u>12,24</u>	<u>God økologisk tilstand</u> <u>senest 22. december</u> <u>2027</u> <u>God kemisk tilstand</u> <u>senest 22. december</u> <u>2021</u>
<u>ode 1.15 51</u>	Kommune(r): <u>Nyborg, Svendborg</u> Navn: <u>Tåruplund øst</u>	x1: <u>613178.46,</u> y1: <u>6121580.09,</u> x2: <u>612819.00,</u> y2: <u>6121369.99,</u> x3: <u>613178.46,</u> y3: <u>6121580.09,</u> x4: <u>612986.91,</u> y4: <u>6121703.73,</u> x5: <u>613412.56,</u> y5: <u>6121215.64,</u> x6: <u>613224.43,</u> y6: <u>6121233.18,</u> x7: <u>613412.56,</u> y7: <u>6121215.64,</u> x8: <u>613370.91,</u> y8: <u>6121146.10,</u> x9: <u>613506.23,</u> y9: <u>6121312.36,</u> x10: <u>613412.56,</u> y10: <u>6121215.64,</u> x11: <u>613506.23,</u> y11: <u>6121312.36,</u> x12: <u>613178.46,</u> y12: <u>6121580.09,</u> x13: <u>613506.23,</u> y13: <u>6121312.36,</u> x14: <u>613830.27,</u> y14: <u>6120688.28</u>	<u>RW1</u>	<u>2,7</u>	<u>God økologisk tilstand</u> <u>senest 22. december</u> <u>2027</u> <u>God kemisk tilstand</u> <u>senest 22. december</u> <u>2021</u>
<u>1.6.d-0400-010</u>	Kommune(r): <u>Norrdjurs</u>	x1: <u>613966.53,</u> y1: <u>6242902.89,</u>	<u>RW1</u>	<u>0,85</u>	<u>God økologisk tilstand</u> <u>senest 22. december</u>

	Navn: <u>Østerballe Bæk</u>	x2: <u>613936.43</u> , y2: <u>6243693.65</u>			<u>2027</u> <u>God kemisk tilstand</u> <u>senest 22. december</u> <u>2021</u>
<u>o9191_x</u>	Kommune(r): <u>Haderslev</u> Navn: <u>Uden navn</u>	x1: <u>540316.09</u> , y1: <u>6117178.52</u> , x2: <u>539981.80</u> , y2: <u>6116772.05</u> , x3: <u>539909.15</u> , y3: <u>6116160.45</u> , x4: <u>539858.38</u> , y4: <u>6116610.59</u>	<u>RW4</u>	<u>1,1</u>	<u>God økologisk tilstand</u> <u>senest 22. december</u> <u>2027</u> <u>God kemisk tilstand</u> <u>senest 22. december</u> <u>2021</u>
<u>o8822</u>	Kommune(r): <u>Randers</u> Navn: <u>Borup Bæk</u>	x1: <u>562710.37</u> , y1: <u>6263227.43</u> , x2: <u>559407.63</u> , y2: <u>6263459.36</u>	<u>RW2</u>	<u>3,7</u>	<u>God økologisk tilstand</u> <u>senest 22. december</u> <u>2027</u> <u>God kemisk tilstand</u> <u>senest 22. december</u> <u>2021</u>
<u>o8957_i</u>	Kommune(r): <u>Brønderslev</u> Navn: <u>Klavsholm Å</u>	x1: <u>569081.06</u> , y1: <u>6337257.27</u> , x2: <u>562765.27</u> , y2: <u>6341009.43</u>	<u>RW2</u>	<u>7,83</u>	<u>God økologisk tilstand</u> <u>senest 22. december</u> <u>2027</u> <u>God kemisk tilstand</u> <u>senest 22. december</u> <u>2021</u>
<u>t102</u>	Kommune(r): <u>Middelfart</u> Navn: <u>Vandløb ved</u> <u>Frederikslund</u>	x1: <u>552991.72</u> , y1: <u>6156717.40</u> , x2: <u>552700.69</u> , y2: <u>6156352.72</u>	<u>RW1</u>	<u>0,48</u>	<u>God økologisk tilstand</u> <u>senest 22. december</u> <u>2021</u> <u>God kemisk tilstand</u> <u>senest 22. december</u> <u>2021</u>
<u>o8909_a</u>	Kommune(r): <u>Rebild</u> Navn: <u>Skibsted-Lyngby Å</u>	x1: <u>564576.86</u> , y1: <u>6297443.31</u> , x2: <u>564175.74</u> , y2: <u>6294999.44</u>	<u>RW2</u>	<u>2,87</u>	<u>God økologisk tilstand</u> <u>senest 22. december</u> <u>2027</u> <u>God kemisk tilstand</u> <u>senest 22. december</u> <u>2021</u>
<u>o7600_a</u>	Kommune(r): <u>Rebild</u> Navn: <u>Frendrup Bæk</u>	x1: <u>545637.92</u> , y1: <u>6312605.87</u> , x2: <u>543783.11</u> , y2: <u>6312381.99</u>	<u>RW1</u>	<u>2,31</u>	<u>God økologisk tilstand</u> <u>senest 22. december</u> <u>2021</u> <u>God kemisk tilstand</u> <u>senest 22. december</u> <u>2021</u>
<u>o8339</u>	Kommune(r): <u>Esbjerg</u> Navn: <u>Krogsgård</u> <u>Møllebæk</u>	x1: <u>472245.22</u> , y1: <u>6148077.24</u> , x2: <u>471721.05</u> , y2: <u>6145399.82</u>	<u>RW2</u>	<u>3,64</u>	<u>God økologisk tilstand</u> <u>senest 22. december</u> <u>2027</u> <u>God kemisk tilstand</u>

					<u>senest 22. december 2021</u>
<u>o8877 k</u>	<u>Kommune(r):</u> <u>Rebild,</u> <u>Mariagerfjord</u> <u>Navn:</u> <u>Simested Å</u>	<u>x1: 541545.76,</u> <u>y1: 6279251.87,</u> <u>x2: 540109.46,</u> <u>y2: 6279858.15</u>	<u>RW2</u>	<u>1,78</u>	<u>God økologisk tilstand</u> <u>senest 22. december 2021</u> <u>God kemisk tilstand</u> <u>senest 22. december 2021</u>
<u>o4510</u>	<u>Kommune(r):</u> <u>Esbjerg</u> <u>Navn:</u> <u>Uden navn</u>	<u>x1: 471072.02,</u> <u>y1: 6147129.69,</u> <u>x2: 471214.13,</u> <u>y2: 6148979.94,</u> <u>x3: 471072.02,</u> <u>y3: 6147129.69,</u> <u>x4: 470945.56,</u> <u>y4: 6146495.63,</u> <u>x5: 471124.38,</u> <u>y5: 6146496.86,</u> <u>x6: 470945.56,</u> <u>y6: 6146495.63,</u> <u>x7: 470945.56,</u> <u>y7: 6146495.63,</u> <u>x8: 470822.56,</u> <u>y8: 6146252.73,</u> <u>x9: 471779.81,</u> <u>y9: 6147017.88,</u> <u>x10: 471072.02,</u> <u>y10: 6147129.69</u>	<u>RW1</u>	<u>3,93</u>	<u>God økologisk tilstand</u> <u>senest 22. december 2027</u> <u>God kemisk tilstand</u> <u>senest 22. december 2021</u>
<u>o3491</u>	<u>Kommune(r):</u> <u>Svendborg</u> <u>Navn:</u> <u>Afløb fra Kohave</u>	<u>x1: 595420.31,</u> <u>y1: 6106022.70,</u> <u>x2: 595407.74,</u> <u>y2: 6104821.28,</u> <u>x3: 595407.74,</u> <u>y3: 6104821.28,</u> <u>x4: 594493.55,</u> <u>y4: 6105418.40,</u> <u>x5: 595550.99,</u> <u>y5: 6104416.11,</u> <u>x6: 595407.74,</u> <u>y6: 6104821.28,</u> <u>x7: 595501.72,</u> <u>y7: 6104550.13,</u> <u>x8: 595550.99,</u> <u>y8: 6104416.11,</u> <u>x9: 595873.77,</u> <u>y9: 6104254.04,</u> <u>x10: 595550.99,</u> <u>y10: 6104416.11,</u> <u>x11: 595879.17,</u> <u>y11: 6104089.66,</u> <u>x12: 595873.77,</u> <u>y12: 6104254.04,</u> <u>x13: 595952.23,</u>	<u>RW1</u>	<u>4,07</u>	<u>God økologisk tilstand</u> <u>senest 22. december 2021</u> <u>God kemisk tilstand</u> <u>senest 22. december 2021</u>

		<u>y13: 6104238.02,</u> <u>x14: 595873.77,</u> <u>y14: 6104254.04</u>			
<u>rib 1.10.01825</u>	<u>Kommune(r):</u> <u>Vejen</u> <u>Navn:</u> <u>Uden navn</u>	<u>x1: 513987.48,</u> <u>y1: 6147471.22,</u> <u>x2: 513279.33,</u> <u>y2: 6148161.80</u>	<u>RW1</u>	<u>1,23</u>	<u>God økologisk tilstand</u> <u>senest 22. december</u> <u>2027</u> <u>God kemisk tilstand</u> <u>senest 22. december</u> <u>2021</u>
<u>o4176 a</u>	<u>Kommune(r):</u> <u>Assens</u> <u>Navn:</u> <u>Brende Å</u>	<u>x1: 574701.41,</u> <u>y1: 6134529.06,</u> <u>x2: 572177.13,</u> <u>y2: 6135775.68</u>	<u>RW1</u>	<u>3,29</u>	<u>God økologisk tilstand</u> <u>senest 22. december</u> <u>2027</u> <u>God kemisk tilstand</u> <u>senest 22. december</u> <u>2021</u>
<u>o6632</u>	<u>Kommune(r):</u> <u>Viborg</u> <u>Navn:</u> <u>Gullev Bæk</u>	<u>x1: 542561.37,</u> <u>y1: 6246599.60,</u> <u>x2: 542069.81,</u> <u>y2: 6247867.62,</u> <u>x3: 542561.37,</u> <u>y3: 6246599.60,</u> <u>x4: 542303.96,</u> <u>y4: 6246012.79,</u> <u>x5: 542720.45,</u> <u>y5: 6246554.03,</u> <u>x6: 542561.37,</u> <u>y6: 6246599.60,</u> <u>x7: 543174.12,</u> <u>y7: 6246290.63,</u> <u>x8: 542720.45,</u> <u>y8: 6246554.03,</u> <u>x9: 543361.70,</u> <u>y9: 6246574.63,</u> <u>x10: 542720.45,</u> <u>y10: 6246554.03</u>	<u>RW1</u>	<u>3,72</u>	<u>God økologisk tilstand</u> <u>senest 22. december</u> <u>2027</u> <u>God kemisk tilstand</u> <u>senest 22. december</u> <u>2021</u>
<u>o4620</u>	<u>Kommune(r):</u> <u>Kolding</u> <u>Navn:</u> <u>Rådvad Bæk</u>	<u>x1: 526899.90,</u> <u>y1: 6154051.44,</u> <u>x2: 527280.69,</u> <u>y2: 6152673.66</u>	<u>RW1</u>	<u>2,32</u>	<u>God økologisk tilstand</u> <u>senest 22. december</u> <u>2027</u> <u>God kemisk tilstand</u> <u>senest 22. december</u> <u>2021</u>
<u>o8877 j</u>	<u>Kommune(r):</u> <u>Rebild</u> <u>Navn:</u> <u>Simested Å</u>	<u>x1: 542370.14,</u> <u>y1: 6280408.25,</u> <u>x2: 541545.76,</u> <u>y2: 6279251.87</u>	<u>RW2</u>	<u>2,12</u>	<u>God økologisk tilstand</u> <u>senest 22. december</u> <u>2027</u> <u>God kemisk tilstand</u> <u>senest 22. december</u> <u>2021</u>
<u>o10121</u>	<u>Kommune(r):</u> <u>Vejle</u>	<u>x1: 518547.52,</u> <u>y1: 6171576.68,</u>	<u>RW1</u>	<u>0,67</u>	<u>God økologisk tilstand</u> <u>senest 22. december</u> <u>2027</u>

	Navn: <u>Store Lihme Bæk</u>	x2: <u>517969.56</u> , y2: <u>6171322.84</u>			<u>God kemisk tilstand</u> <u>senest 22. december</u> <u>2021</u>
<u>o4624</u>	Kommune(r): <u>Kolding</u> Navn: <u>Tilløb til Gudsø</u> <u>Mølleå fr</u>	x1: <u>534669.33</u> , y1: <u>6154210.24</u> , x2: <u>533020.54</u> , y2: <u>6153988.67</u>	<u>RW1</u>	<u>2</u>	<u>God økologisk tilstand</u> <u>senest 22. december</u> <u>2021</u> <u>God kemisk tilstand</u> <u>senest 22. december</u> <u>2021</u>
<u>o7586</u>	Kommune(r): <u>Morsø</u> Navn: <u>Sejerslev Bæk</u>	x1: <u>494385.50</u> , y1: <u>6311357.61</u> , x2: <u>492387.79</u> , y2: <u>6309426.59</u>	<u>RW1</u>	<u>3,3</u>	<u>God økologisk tilstand</u> <u>senest 22. december</u> <u>2027</u> <u>God kemisk tilstand</u> <u>senest 22. december</u> <u>2021</u>
<u>t294</u>	Kommune(r): <u>Silkeborg</u> Navn: <u>Langsøhus Bæk</u>	x1: <u>532583.33</u> , y1: <u>6225475.20</u> , x2: <u>532466.67</u> , y2: <u>6225575.03</u>	<u>RW1</u>	<u>0,3</u>	<u>God økologisk tilstand</u> <u>senest 22. december</u> <u>2021</u> <u>God kemisk tilstand</u> <u>senest 22. december</u> <u>2021</u>
<u>o4647</u>	Kommune(r): <u>Fredericia, Kolding</u> Navn: <u>Tilløb til Gudså</u> <u>Mølle Bæk</u>	x1: <u>535966.49</u> , y1: <u>6154531.09</u> , x2: <u>535953.43</u> , y2: <u>6155177.05</u>	<u>RW1</u>	<u>0,79</u>	<u>God økologisk tilstand</u> <u>senest 22. december</u> <u>2021</u> <u>God kemisk tilstand</u> <u>senest 22. december</u> <u>2021</u>
<u>o8182</u>	Kommune(r): <u>Haderslev</u> Navn: <u>Uden navn</u>	x1: <u>527870.08</u> , y1: <u>6115022.32</u> , x2: <u>525550.77</u> , y2: <u>6115924.02</u>	<u>RW2</u>	<u>2,9</u>	<u>God økologisk tilstand</u> <u>senest 22. december</u> <u>2027</u> <u>God kemisk tilstand</u> <u>senest 22. december</u> <u>2021</u>
<u>o7879 d</u>	Kommune(r): <u>Frederikshavn</u> Navn: <u>Riskær Bæk</u>	x1: <u>585167.68</u> , y1: <u>6351915.88</u> , x2: <u>583787.18</u> , y2: <u>6351173.45</u> , x3: <u>585167.68</u> , y3: <u>6351915.88</u> , x4: <u>585061.25</u> , y4: <u>6350951.15</u> , x5: <u>586386.01</u> , y5: <u>6351640.54</u> , x6: <u>585167.68</u> , y6: <u>6351915.88</u>	<u>RW1</u>	<u>4,59</u>	<u>God økologisk tilstand</u> <u>senest 22. december</u> <u>2027</u> <u>God kemisk tilstand</u> <u>senest 22. december</u> <u>2021</u>
<u>o10464</u>	Kommune(r): <u>Herning</u>	x1: <u>499381.08</u> , y1: <u>6207809.98</u>	<u>RW2</u>	<u>7,09</u>	<u>God økologisk tilstand</u> <u>senest 22. december</u> <u>2021</u>

	Navn: <u>Rind Å</u>	x2: <u>499458.86,</u> y2: <u>6211709.23</u>			<u>God kemisk tilstand</u> <u>senest 22. december</u> <u>2021</u>
<u>o10441</u>	Kommune(r): <u>Horsens</u> Navn: <u>Bygholm Å</u>	x1: <u>546334.08,</u> y1: <u>6191963.28,</u> x2: <u>547321.25,</u> y2: <u>6192229.01</u>	<u>RW2</u>	<u>1,2</u>	<u>God økologisk tilstand</u> <u>senest 22. december</u> <u>2027</u> <u>God kemisk tilstand</u> <u>senest 22. december</u> <u>2027</u>
<u>o10456</u>	Kommune(r): <u>Horsens, Ikast- Brande</u> Navn: <u>Mattrup Å - Lille Vingumgård</u>	x1: <u>531865.21,</u> y1: <u>6200161.20,</u> x2: <u>531589.41,</u> y2: <u>6202158.65</u>	<u>RW2</u>	<u>2,37</u>	<u>God økologisk tilstand</u> <u>senest 22. december</u> <u>2027</u> <u>God kemisk tilstand</u> <u>senest 22. december</u> <u>2021</u>
<u>o7869</u>	Kommune(r): <u>Brønderslev</u> Navn: <u>Mejerigrøft</u>	x1: <u>560107.41,</u> y1: <u>6351483.75,</u> x2: <u>558847.20,</u> y2: <u>6352514.51,</u> x3: <u>560291.90,</u> y3: <u>6351059.21,</u> x4: <u>559179.63,</u> y4: <u>6350568.93,</u> x5: <u>560107.41,</u> y5: <u>6351483.75,</u> x6: <u>560291.90,</u> y6: <u>6351059.21,</u> x7: <u>560860.11,</u> y7: <u>6352231.87,</u> x8: <u>560107.41,</u> y8: <u>6351483.75,</u> x9: <u>561075.50,</u> y9: <u>6351147.99,</u> x10: <u>560291.90,</u> y10: <u>6351059.21</u>	<u>RW1</u>	<u>5,97</u>	<u>God økologisk tilstand</u> <u>senest 22. december</u> <u>2027</u> <u>God kemisk tilstand</u> <u>senest 22. december</u> <u>2021</u>
<u>o6604</u>	Kommune(r): <u>Favrskov</u> Navn: <u>Vl. ved Enebærbacker</u>	x1: <u>555487.25,</u> y1: <u>6246176.54,</u> x2: <u>555024.21,</u> y2: <u>6245767.61,</u> x3: <u>555487.25,</u> y3: <u>6246176.54,</u> x4: <u>555140.57,</u> y4: <u>6246102.88,</u> x5: <u>556031.56,</u> y5: <u>6246523.76,</u> x6: <u>555487.25,</u> y6: <u>6246176.54</u>	<u>RW1</u>	<u>1,78</u>	<u>God økologisk tilstand</u> <u>senest 22. december</u> <u>2021</u> <u>God kemisk tilstand</u> <u>senest 22. december</u> <u>2021</u>
<u>o8408_r</u>	Kommune(r): <u>Varde, Vejen</u>	x1: <u>486862.30,</u> y1: <u>6161281.91,</u> x2: <u>485431.23,</u> y2: <u>6157286.42</u>	<u>RW2</u>	<u>5,63</u>	<u>God økologisk tilstand</u> <u>senest 22. december</u> <u>2027</u>

	<u>Navn:</u> <u>Sneum Å</u>				<u>God kemisk tilstand</u> <u>senest 22. december</u> <u>2021</u>
<u>o7091</u>	<u>Kommune(r):</u> <u>Viborg</u> <u>Navn:</u> <u>Dremstrup Bæk</u>	<u>x1: 539061.08,</u> <u>y1: 6272953.66,</u> <u>x2: 537391.40,</u> <u>y2: 6272952.69</u>	<u>RW1</u>	<u>1,74</u>	<u>God økologisk tilstand</u> <u>senest 22. december</u> <u>2027</u> <u>God kemisk tilstand</u> <u>senest 22. december</u> <u>2021</u>
<u>o5629</u>	<u>Kommune(r):</u> <u>Odder</u> <u>Navn:</u> <u>Grønbæk</u>	<u>x1: 568330.04,</u> <u>y1: 6205402.74,</u> <u>x2: 568640.37,</u> <u>y2: 6204867.85</u>	<u>RW1</u>	<u>0,7</u>	<u>God økologisk tilstand</u> <u>senest 22. december</u> <u>2021</u> <u>God kemisk tilstand</u> <u>senest 22. december</u> <u>2021</u>
<u>o7207</u>	<u>Kommune(r):</u> <u>Viborg,</u> <u>Vesthimmerlands,</u> <u>Mariagerfjord</u> <u>Navn:</u> <u>Hvam Bæk</u>	<u>x1: 533592.91,</u> <u>y1: 6281627.66,</u> <u>x2: 531934.42,</u> <u>y2: 6280612.30</u>	<u>RW1</u>	<u>2,22</u>	<u>God økologisk tilstand</u> <u>senest 22. december</u> <u>2027</u> <u>God kemisk tilstand</u> <u>senest 22. december</u> <u>2021</u>
<u>rib 1.10.02164</u>	<u>Kommune(r):</u> <u>Esbjerg</u> <u>Navn:</u> <u>Uden navn</u>	<u>x1: 493069.57,</u> <u>y1: 6121802.70,</u> <u>x2: 491826.79,</u> <u>y2: 6122423.89</u>	<u>RW1</u>	<u>1,59</u>	<u>God økologisk tilstand</u> <u>senest 22. december</u> <u>2021</u> <u>God kemisk tilstand</u> <u>senest 22. december</u> <u>2021</u>
<u>o8941</u>	<u>Kommune(r):</u> <u>Thisted</u> <u>Navn:</u> <u>Tømmerby Fjord</u> <u>Kanal Vest</u>	<u>x1: 497167.51,</u> <u>y1: 6328230.87,</u> <u>x2: 498896.04,</u> <u>y2: 6324781.35,</u> <u>x3: 495684.10,</u> <u>y3: 6327320.54,</u> <u>x4: 495420.43,</u> <u>y4: 6327581.22,</u> <u>x5: 497167.51,</u> <u>y5: 6328230.87,</u> <u>x6: 495684.10,</u> <u>y6: 6327320.54,</u> <u>x7: 497461.22,</u> <u>y7: 6328492.25,</u> <u>x8: 497167.51,</u> <u>y8: 6328230.87,</u> <u>x9: 497461.22,</u> <u>y9: 6328492.25,</u> <u>x10: 497435.88,</u> <u>y10: 6328525.67,</u> <u>x11: 497667.97,</u> <u>y11: 6328585.46,</u> <u>x12: 497461.22,</u>	<u>RW2</u>	<u>9,37</u>	<u>God økologisk tilstand</u> <u>senest 22. december</u> <u>2027</u> <u>God kemisk tilstand</u> <u>senest 22. december</u> <u>2027</u>

		<u>y12: 6328492.25,</u> <u>x13: 495684.10,</u> <u>y13: 6327320.54,</u> <u>x14: 495673.10,</u> <u>y14: 6327313.82</u>			
<u>o7627</u>	Kommune(r): Aalborg Navn: Uden navn	<u>x1: 541704.69,</u> <u>y1: 6314772.45,</u> <u>x2: 541199.93,</u> <u>y2: 6315922.36</u>	RW1	<u>1,31</u>	<u>God økologisk tilstand</u> <u>senest 22. december</u> <u>2027</u> <u>God kemisk tilstand</u> <u>senest 22. december</u> <u>2021</u>
<u>rin 1.8 00498</u>	Kommune(r): Ringkøbing-Skjern Navn: Hjelmsø Strøm	<u>x1: 457047.57,</u> <u>y1: 6230171.15,</u> <u>x2: 456048.58,</u> <u>y2: 6228835.51</u>	RW1	<u>2,21</u>	<u>God økologisk tilstand</u> <u>senest 22. december</u> <u>2027</u> <u>God kemisk tilstand</u> <u>senest 22. december</u> <u>2021</u>
<u>o6881</u>	Kommune(r): Struer Navn: Bæk nord for Ølby Kirke (Øs)	<u>x1: 472453.36,</u> <u>y1: 6259319.54,</u> <u>x2: 471961.55,</u> <u>y2: 6259909.89</u>	RW1	<u>0,81</u>	<u>God økologisk tilstand</u> <u>senest 22. december</u> <u>2021</u> <u>God kemisk tilstand</u> <u>senest 22. december</u> <u>2021</u>
<u>rib 1.10.00856</u>	Kommune(r): Esbjerg Navn: Uden navn	<u>x1: 471116.87,</u> <u>y1: 6148377.97,</u> <u>x2: 468949.50,</u> <u>y2: 6148925.34</u>	RW1	<u>2,48</u>	<u>God økologisk tilstand</u> <u>senest 22. december</u> <u>2027</u> <u>God kemisk tilstand</u> <u>senest 22. december</u> <u>2021</u>
<u>o7923 b</u>	Kommune(r): Hjørring Navn: Uden navn	<u>x1: 560312.15,</u> <u>y1: 6359165.77,</u> <u>x2: 559033.41,</u> <u>y2: 6358080.62</u>	RW1	<u>2</u>	<u>God økologisk tilstand</u> <u>senest 22. december</u> <u>2027</u> <u>God kemisk tilstand</u> <u>senest 22. december</u> <u>2021</u>
<u>o8812</u>	Kommune(r): Viborg Navn: Nørremølle Å Ns Loldrup Sø	<u>x1: 527309.43,</u> <u>y1: 6260029.92,</u> <u>x2: 526410.17,</u> <u>y2: 6258267.95,</u> <u>x3: 527309.43,</u> <u>y3: 6260029.92,</u> <u>x4: 527309.42,</u> <u>y4: 6260029.92,</u> <u>x5: 527309.60,</u> <u>y5: 6260030.05,</u> <u>x6: 527309.43,</u> <u>y6: 6260029.92,</u> <u>x7: 527309.61,</u> <u>y7: 6260029.96,</u>	RW2	<u>2,27</u>	<u>God økologisk tilstand</u> <u>senest 22. december</u> <u>2027</u> <u>God kemisk tilstand</u> <u>senest 22. december</u> <u>2021</u>

		x8: 527309.43, y8: 6260029.92			
<u>o5840</u>	Kommune(r): <u>Aarhus</u> Navn: <u>Hovedgrøften</u>	x1: 575225.36, y1: 6213334.04, x2: 575149.98, y2: 6214306.67	<u>RW1</u>	<u>1,06</u>	<u>God økologisk tilstand</u> <u>senest 22. december</u> <u>2021</u> <u>God kemisk tilstand</u> <u>senest 22. december</u> <u>2021</u>
<u>o7918</u>	Kommune(r): <u>Frederikshavn</u> Navn: <u>Uden navn</u>	x1: 591120.24, y1: 6360241.47, x2: 589403.68, y2: 6360512.15	<u>RW1</u>	<u>1,95</u>	<u>God økologisk tilstand</u> <u>senest 22. december</u> <u>2021</u> <u>God kemisk tilstand</u> <u>senest 22. december</u> <u>2021</u>
<u>ode 1.12 558</u>	Kommune(r): <u>Middelfart</u> Navn: <u>Kærbyholmrenden</u>	x1: 558422.34, y1: 6148769.88, x2: 558051.62, y2: 6148105.12	<u>RW1</u>	<u>0,87</u>	<u>God økologisk tilstand</u> <u>senest 22. december</u> <u>2027</u> <u>God kemisk tilstand</u> <u>senest 22. december</u> <u>2021</u>
<u>o8878</u>	Kommune(r): <u>Morsø</u> Navn: <u>Vejerslev Bæk</u>	x1: 482146.37, y1: 6288751.36, x2: 480309.98, y2: 6284920.33, x3: 480309.98, y3: 6284920.33, x4: 479464.60, y4: 6284988.32, x5: 482538.11, y5: 6286054.78, x6: 480309.98, y6: 6284920.33	<u>RW2</u>	<u>8,96</u>	<u>God økologisk tilstand</u> <u>senest 22. december</u> <u>2027</u> <u>God kemisk tilstand</u> <u>senest 22. december</u> <u>2021</u>
<u>aal1.1.0560</u>	Kommune(r): <u>Brønderslev,</u> <u>Hjørring</u> Navn: <u>Sterup Møllebæk</u>	x1: 565587.92, y1: 6354130.55, x2: 564310.27, y2: 6354837.05	<u>RW1</u>	<u>1,56</u>	<u>God økologisk tilstand</u> <u>senest 22. december</u> <u>2027</u> <u>God kemisk tilstand</u> <u>senest 22. december</u> <u>2021</u>
<u>o810</u>	Kommune(r): <u>Silkeborg,</u> <u>Skanderborg</u> Navn: <u>Korskær Bæk</u>	x1: 547603.22, y1: 6221719.95, x2: 547121.66, y2: 6222604.71, x3: 546384.49, y3: 6223207.29, x4: 546243.01, y4: 6222938.02, x5: 547121.66, y5: 6222604.71, x6: 546384.49, y6: 6223207.29,	<u>RW1</u>	<u>3,46</u>	<u>God økologisk tilstand</u> <u>senest 22. december</u> <u>2021</u> <u>God kemisk tilstand</u> <u>senest 22. december</u> <u>2021</u>

		x7: 546384.49, y7: 6223207.29, x8: 546328.78, y8: 6223438.41, x9: 547851.23, y9: 6222468.82, x10: 547121.66, y10: 6222604.71			
<u>c00210</u>	Kommune(r): <u>Viborg</u> Navn: <u>Karup Å og Kølvrå Bæk</u>	x1: 512029.39, y1: 6236830.30, x2: 509788.37, y2: 6240131.94, x3: 509562.15, y3: 6239859.13, x4: 509788.37, y4: 6240131.94, x5: 509788.37, y5: 6240131.94, x6: 509541.61, y6: 6240215.81	<u>RW2</u>	<u>8,19</u>	God økologisk tilstand senest 22. december 2021 God kemisk tilstand senest 22. december 2021
<u>o9954</u>	Kommune(r): <u>Thisted</u> Navn: <u>Kastet Å</u>	x1: 469781.65, y1: 6312957.83, x2: 474504.25, y2: 6310808.36	<u>RW5</u>	<u>7,29</u>	God økologisk tilstand senest 22. december 2027 God kemisk tilstand senest 22. december 2021
<u>o8834 x</u>	Kommune(r): <u>Randers</u> Navn: <u>Kåtbæk</u>	x1: 557440.27, y1: 6269055.67, x2: 552548.39, y2: 6265843.83	<u>RW2</u>	<u>7,71</u>	God økologisk tilstand senest 22. december 2021 God kemisk tilstand senest 22. december 2021
<u>o5243 a</u>	Kommune(r): <u>Vejle</u> Navn: <u>Uden navn</u>	x1: 528578.02, y1: 6180338.66, x2: 527994.31, y2: 6181091.34	<u>RW1</u>	<u>1,03</u>	God økologisk tilstand senest 22. december 2021 God kemisk tilstand senest 22. december 2021
<u>o10454a</u>	Kommune(r): <u>Herning</u> Navn: <u>Karstoft Å</u>	x1: 495998.07, y1: 6199299.98, x2: 490736.32, y2: 6200644.12	<u>RW2</u>	<u>9,26</u>	God økologisk tilstand senest 22. december 2021 God kemisk tilstand senest 22. december 2027
<u>c00395</u>	Kommune(r): <u>Viborg</u> Navn: <u>Mønsted Å og Afløb Møvsø</u>	x1: 513513.32, y1: 6253401.23, x2: 509813.14, y2: 6259623.22	<u>RW2</u>	<u>9,61</u>	God økologisk tilstand senest 22. december 2027 God kemisk tilstand

					<u>senest 22. december 2021</u>
<u>o8597</u>	<u>Kommune(r):</u> <u>Ikast-Brande</u> <u>Navn:</u> <u>Skjern Å</u>	<u>x1: 509359.33,</u> <u>y1: 6201459.69,</u> <u>x2: 508756.61,</u> <u>y2: 6201663.90</u>	<u>RW2</u>	<u>0,78</u>	<u>God økologisk tilstand</u> <u>senest 22. december 2021</u> <u>God kemisk tilstand</u> <u>senest 22. december 2021</u>
<u>o10108</u>	<u>Kommune(r):</u> <u>Vejle</u> <u>Navn:</u> <u>Småkær Bæk</u>	<u>x1: 520015.60,</u> <u>y1: 6169976.20,</u> <u>x2: 521389.07,</u> <u>y2: 6169772.27,</u> <u>x3: 521389.07,</u> <u>y3: 6169772.27,</u> <u>x4: 521321.92,</u> <u>y4: 6169846.39,</u> <u>x5: 521533.57,</u> <u>y5: 6169803.36,</u> <u>x6: 521389.07,</u> <u>y6: 6169772.27</u>	<u>RW1</u>	<u>2,15</u>	<u>God økologisk tilstand</u> <u>senest 22. december 2021</u> <u>God kemisk tilstand</u> <u>senest 22. december 2021</u>
<u>o4503</u>	<u>Kommune(r):</u> <u>Esbjerg</u> <u>Navn:</u> <u>Porsholt bæk</u>	<u>x1: 479924.37,</u> <u>y1: 6148199.33,</u> <u>x2: 479654.12,</u> <u>y2: 6148792.64,</u> <u>x3: 479924.37,</u> <u>y3: 6148199.33,</u> <u>x4: 479534.58,</u> <u>y4: 6147877.75,</u> <u>x5: 480148.20,</u> <u>y5: 6147897.57,</u> <u>x6: 479924.37,</u> <u>y6: 6148199.33</u>	<u>RW1</u>	<u>1,54</u>	<u>God økologisk tilstand</u> <u>senest 22. december 2027</u> <u>God kemisk tilstand</u> <u>senest 22. december 2021</u>
<u>aal1.2.2265</u>	<u>Kommune(r):</u> <u>Aalborg</u> <u>Navn:</u> <u>Vøvel Bæk</u>	<u>x1: 536222.38,</u> <u>y1: 6310991.39,</u> <u>x2: 535368.04,</u> <u>y2: 6311040.28</u>	<u>RW1</u>	<u>0,92</u>	<u>God økologisk tilstand</u> <u>senest 22. december 2021</u> <u>God kemisk tilstand</u> <u>senest 22. december 2021</u>
<u>o6388</u>	<u>Kommune(r):</u> <u>Syddjurs</u> <u>Navn:</u> <u>Bæk i Rugård</u> <u>Sønderskov, no</u>	<u>x1: 611921.30,</u> <u>y1: 6238132.17,</u> <u>x2: 611342.21,</u> <u>y2: 6238121.21,</u> <u>x3: 611941.13,</u> <u>y3: 6238204.44,</u> <u>x4: 611921.30,</u> <u>y4: 6238132.17,</u> <u>x5: 611974.63,</u> <u>y5: 6238099.60,</u> <u>x6: 611605.21,</u> <u>y6: 6237692.50,</u> <u>x7: 611974.63,</u> <u>y7: 6238099.60,</u>	<u>RW1</u>	<u>1,95</u>	<u>God økologisk tilstand</u> <u>senest 22. december 2021</u> <u>God kemisk tilstand</u> <u>senest 22. december 2021</u>

		<u>x8: 611870.48,</u> <u>y8: 6237863.82,</u> <u>x9: 611921.30,</u> <u>y9: 6238132.17,</u> <u>x10: 611974.63,</u> <u>y10: 6238099.60,</u> <u>x11: 612029.97,</u> <u>y11: 6237955.95,</u> <u>x12: 611974.63,</u> <u>y12: 6238099.60</u>			
<u>ode 1.13 877</u>	<u>Kommune(r):</u> <u>Odense</u> <u>Navn:</u> <u>Limrenden</u>	<u>x1: 580997.85,</u> <u>y1: 6140460.11,</u> <u>x2: 580432.71,</u> <u>y2: 6140192.85,</u> <u>x3: 580470.27,</u> <u>y3: 6140066.21,</u> <u>x4: 580432.71,</u> <u>y4: 6140192.85,</u> <u>x5: 580160.76,</u> <u>y5: 6140305.07,</u> <u>x6: 580432.71,</u> <u>y6: 6140192.85,</u> <u>x7: 580997.85,</u> <u>y7: 6140460.11,</u> <u>x8: 580952.13,</u> <u>y8: 6140359.03,</u> <u>x9: 581004.65,</u> <u>y9: 6140460.09,</u> <u>x10: 580997.85,</u> <u>y10: 6140460.11</u>	<u>RW1</u>	<u>1,32</u>	<u>God økologisk tilstand</u> <u>senest 22. december</u> <u>2021</u> <u>God kemisk tilstand</u> <u>senest 22. december</u> <u>2021</u>
<u>o7993</u>	<u>Kommune(r):</u> <u>Frederikshavn</u> <u>Navn:</u> <u>Ribberholt Bæk</u>	<u>x1: 587213.87,</u> <u>y1: 6368174.53,</u> <u>x2: 586606.85,</u> <u>y2: 6370783.94</u>	<u>RW1</u>	<u>3,03</u>	<u>God økologisk tilstand</u> <u>senest 22. december</u> <u>2027</u> <u>God kemisk tilstand</u> <u>senest 22. december</u> <u>2021</u>
<u>o5046</u>	<u>Kommune(r):</u> <u>Varde</u> <u>Navn:</u> <u>Uden navn</u>	<u>x1: 473147.02,</u> <u>y1: 6171247.74,</u> <u>x2: 471426.20,</u> <u>y2: 6172362.24,</u> <u>x3: 471426.20,</u> <u>y3: 6172362.24,</u> <u>x4: 471432.51,</u> <u>y4: 6172651.21,</u> <u>x5: 471426.20,</u> <u>y5: 6172362.24,</u> <u>x6: 471033.71,</u> <u>y6: 6172704.73</u>	<u>RW1</u>	<u>4,09</u>	<u>God økologisk tilstand</u> <u>senest 22. december</u> <u>2027</u> <u>God kemisk tilstand</u> <u>senest 22. december</u> <u>2021</u>
<u>o10250</u>	<u>Kommune(r):</u> <u>Favrskov</u> <u>Navn:</u> <u>Hummelbæk</u>	<u>x1: 559316.06,</u> <u>y1: 6230668.74,</u> <u>x2: 557858.44,</u> <u>y2: 6231140.05</u>	<u>RW1</u>	<u>1,72</u>	<u>God økologisk tilstand</u> <u>senest 22. december</u> <u>2021</u> <u>God kemisk tilstand</u>

					<u>senest 22. december 2021</u>
<u>o5147</u>	<u>Kommune(r):</u> <u>Vejle</u> <u>Navn:</u> <u>Tilløb til</u> <u>Rugballegård Bæk</u>	<u>x1: 528455.27,</u> <u>y1: 6176841.38,</u> <u>x2: 528052.45,</u> <u>y2: 6177084.06,</u> <u>x3: 528455.27,</u> <u>y3: 6176841.38,</u> <u>x4: 528373.02,</u> <u>y4: 6176694.71,</u> <u>x5: 528455.27,</u> <u>y5: 6176841.38,</u> <u>x6: 528555.38,</u> <u>y6: 6176627.67</u>	<u>RW1</u>	<u>0,95</u>	<u>God økologisk tilstand</u> <u>senest 22. december</u> <u>2021</u> <u>God kemisk tilstand</u> <u>senest 22. december</u> <u>2021</u>
<u>o8236_n</u>	<u>Kommune(r):</u> <u>Tønder</u> <u>Navn:</u> <u>Uden navn</u>	<u>x1: 508197.05,</u> <u>y1: 6116474.09,</u> <u>x2: 501528.49,</u> <u>y2: 6120368.39</u>	<u>RW2</u>	<u>10,18</u>	<u>God økologisk tilstand</u> <u>senest 22. december</u> <u>2027</u> <u>God kemisk tilstand</u> <u>senest 22. december</u> <u>2021</u>
<u>ode_1.13_488</u>	<u>Kommune(r):</u> <u>Assens, Odense</u> <u>Navn:</u> <u>Borreby Møllebæk</u>	<u>x1: 580121.24,</u> <u>y1: 6132419.10,</u> <u>x2: 579894.76,</u> <u>y2: 6133481.32</u>	<u>RW2</u>	<u>1,6</u>	<u>God økologisk tilstand</u> <u>senest 22. december</u> <u>2027</u> <u>God kemisk tilstand</u> <u>senest 22. december</u> <u>2021</u>
<u>o7213_c</u>	<u>Kommune(r):</u> <u>Viborg,</u> <u>Vesthimmerlands</u> <u>Navn:</u> <u>Gjørup Bæk</u>	<u>x1: 521322.18,</u> <u>y1: 6279320.25,</u> <u>x2: 520597.91,</u> <u>y2: 6280369.76,</u> <u>x3: 520597.91,</u> <u>y3: 6280369.76,</u> <u>x4: 519773.14,</u> <u>y4: 6280135.18,</u> <u>x5: 521384.08,</u> <u>y5: 6280801.03,</u> <u>x6: 520597.91,</u> <u>y6: 6280369.76</u>	<u>RW1</u>	<u>3,54</u>	<u>God økologisk tilstand</u> <u>senest 22. december</u> <u>2027</u> <u>God kemisk tilstand</u> <u>senest 22. december</u> <u>2021</u>
<u>c00475</u>	<u>Kommune(r):</u> <u>Favrskov, Aarhus</u> <u>Navn:</u> <u>Nibæk og Vl. nord</u> <u>f. Ebbestrupgå</u>	<u>x1: 573797.14,</u> <u>y1: 6242698.92,</u> <u>x2: 573656.21,</u> <u>y2: 6242294.59,</u> <u>x3: 573797.14,</u> <u>y3: 6242698.92,</u> <u>x4: 573501.17,</u> <u>y4: 6242627.51,</u> <u>x5: 574069.81,</u> <u>y5: 6242819.61,</u> <u>x6: 573797.14,</u> <u>y6: 6242698.92</u>	<u>RW1</u>	<u>1,09</u>	<u>God økologisk tilstand</u> <u>senest 22. december</u> <u>2027</u> <u>God kemisk tilstand</u> <u>senest 22. december</u> <u>2021</u>
<u>o6148</u>	<u>Kommune(r):</u> <u>Aarhus</u>	<u>x1: 561449.08,</u> <u>y1: 6225900.68,</u>	<u>RW1</u>	<u>1,28</u>	<u>God økologisk tilstand</u> <u>senest 22. december</u>

	Navn: <u>VI. fra Hørslev</u>	x2: <u>561399.32,</u> y2: <u>6224791.04</u>			<u>2027</u> <u>God kemisk tilstand</u> <u>senest 22. december</u> <u>2021</u>
<u>o8888</u>	Kommune(r): <u>Morsø</u> Navn: <u>Dueholm Å</u>	x1: <u>490504.52,</u> y1: <u>6294259.62,</u> x2: <u>488882.24,</u> y2: <u>6293649.52</u>	<u>RW2</u>	<u>2,27</u>	<u>God økologisk tilstand</u> <u>senest 22. december</u> <u>2027</u> <u>God kemisk tilstand</u> <u>senest 22. december</u> <u>2021</u>
<u>aal1.1.0630</u>	Kommune(r): <u>Hjørring</u> Navn: <u>Rakkeby Å</u>	x1: <u>558258.92,</u> y1: <u>6358790.04,</u> x2: <u>556955.44,</u> y2: <u>6360355.56</u>	<u>RW1</u>	<u>2,2</u>	<u>God økologisk tilstand</u> <u>senest 22. december</u> <u>2027</u> <u>God kemisk tilstand</u> <u>senest 22. december</u> <u>2021</u>
<u>o8571a</u>	Kommune(r): <u>Ringkøbing-Skiern</u> Navn: <u>Tarm Møllebæk</u>	x1: <u>468338.63,</u> y1: <u>6196503.35,</u> x2: <u>468779.43,</u> y2: <u>6193150.17</u>	<u>RW2</u>	<u>4,09</u>	<u>God økologisk tilstand</u> <u>senest 22. december</u> <u>2027</u> <u>God kemisk tilstand</u> <u>senest 22. december</u> <u>2027</u>
<u>1.5.e-1620-030</u>	Kommune(r): <u>Silkeborg</u> Navn: <u>Linå</u>	x1: <u>541800.50,</u> y1: <u>6226075.17,</u> x2: <u>541899.47,</u> y2: <u>6225462.37</u>	<u>RW2</u>	<u>0,67</u>	<u>God økologisk tilstand</u> <u>senest 22. december</u> <u>2027</u> <u>God kemisk tilstand</u> <u>senest 22. december</u> <u>2021</u>
<u>o7249</u>	Kommune(r): <u>Skive</u> Navn: <u>Lilleå Sallingsund</u>	x1: <u>496950.10,</u> y1: <u>6284203.83,</u> x2: <u>495354.89,</u> y2: <u>6284009.82,</u> x3: <u>495654.61,</u> y3: <u>6283744.60,</u> x4: <u>495354.89,</u> y4: <u>6284009.82,</u> x5: <u>495354.89,</u> y5: <u>6284009.82,</u> x6: <u>495005.89,</u> y6: <u>6283874.66</u>	<u>RW1</u>	<u>2,59</u>	<u>God økologisk tilstand</u> <u>senest 22. december</u> <u>2021</u> <u>God kemisk tilstand</u> <u>senest 22. december</u> <u>2021</u>
<u>o8853 f</u>	Kommune(r): <u>Viborg</u> Navn: <u>Vinge Møllebæk</u>	x1: <u>542417.10,</u> y1: <u>6266410.39,</u> x2: <u>542066.70,</u> y2: <u>6265118.07</u>	<u>RW2</u>	<u>1,53</u>	<u>God økologisk tilstand</u> <u>senest 22. december</u> <u>2027</u> <u>God kemisk tilstand</u> <u>senest 22. december</u> <u>2021</u>
<u>o6384 c</u>	Kommune(r): <u>Herning</u>	x1: <u>480672.82,</u> y1: <u>6236027.11,</u>	<u>RW1</u>	<u>1,05</u>	<u>God økologisk tilstand</u> <u>senest 22. december</u>

	Navn: Bæk ved Aldershvile	x2: <u>480488.85,</u> y2: <u>6236936.31</u>			<u>2021</u> God kemisk tilstand senest 22. december <u>2021</u>
<u>o1274</u>	Kommune(r): Rebild Navn: Uden navn	x1: <u>541306.12,</u> y1: <u>6298503.83,</u> x2: <u>540348.30,</u> y2: <u>6298136.07</u>	<u>RW1</u>	<u>1,03</u>	God økologisk tilstand senest 22. december <u>2027</u> God kemisk tilstand senest 22. december <u>2021</u>
<u>o6059</u>	Kommune(r): Ringkøbing-Skjern Navn: Albæk	x1: <u>462095.14,</u> y1: <u>6220653.64,</u> x2: <u>461425.36,</u> y2: <u>6221645.27</u>	<u>RW1</u>	<u>1,37</u>	God økologisk tilstand senest 22. december <u>2021</u> God kemisk tilstand senest 22. december <u>2021</u>
<u>c00449</u>	Kommune(r): Faaborg-Midtfyn Navn: Pipstorn Bæk	x1: <u>582798.55,</u> y1: <u>6105783.27,</u> x2: <u>582294.24,</u> y2: <u>6104659.86</u>	<u>RW1</u>	<u>1,43</u>	God økologisk tilstand senest 22. december <u>2021</u> God kemisk tilstand senest 22. december <u>2021</u>
<u>o7475 a</u>	Kommune(r): Rebild Navn: Møllebæk	x1: <u>567594.64,</u> y1: <u>6301522.86,</u> x2: <u>566496.20,</u> y2: <u>6300860.92</u>	<u>RW1</u>	<u>1,51</u>	God økologisk tilstand senest 22. december <u>2027</u> God kemisk tilstand senest 22. december <u>2021</u>
<u>o8905 i</u>	Kommune(r): Rebild Navn: Sønderup Å	x1: <u>542853.24,</u> y1: <u>6295579.93,</u> x2: <u>544098.89,</u> y2: <u>6293341.93</u>	<u>RW2</u>	<u>2,74</u>	God økologisk tilstand senest 22. december <u>2027</u> God kemisk tilstand senest 22. december <u>2021</u>
<u>c00233</u>	Kommune(r): Faaborg-Midtfyn Navn: Ringe Sø- Afløb	x1: <u>593015.07,</u> y1: <u>6121224.87,</u> x2: <u>593014.12,</u> y2: <u>6120639.31</u>	<u>RW1</u>	<u>0,66</u>	God økologisk tilstand senest 22. december <u>2027</u> God kemisk tilstand senest 22. december <u>2021</u>
<u>o6437</u>	Kommune(r): Silkeborg Navn: Vandløb Ved Ans	x1: <u>537913.61,</u> y1: <u>6239751.90,</u> x2: <u>537692.37,</u> y2: <u>6240287.81</u>	<u>RW1</u>	<u>0,62</u>	God økologisk tilstand senest 22. december <u>2021</u> God kemisk tilstand senest 22. december <u>2021</u>

<u>o10041_y</u>	Kommune(r): <u>Haderslev</u> Navn: <u>Uden navn</u>	x1: <u>502076.92,</u> y1: <u>6129285.96,</u> x2: <u>501885.66,</u> y2: <u>6130703.30</u>	<u>RW1</u>	<u>2,16</u>	<u>God økologisk tilstand</u> <u>senest 22. december</u> <u>2021</u> <u>God kemisk tilstand</u> <u>senest 22. december</u> <u>2021</u>
<u>o7521</u>	Kommune(r): <u>Vesthimmerlands</u> Navn: <u>Bjørnsholm Å</u>	x1: <u>524420.13,</u> y1: <u>6303784.87,</u> x2: <u>522438.98,</u> y2: <u>6305226.02,</u> x3: <u>524327.29,</u> y3: <u>6303200.47,</u> x4: <u>524420.13,</u> y4: <u>6303784.87,</u> x5: <u>526150.65,</u> y5: <u>6303770.46,</u> x6: <u>524420.13,</u> y6: <u>6303784.87</u>	<u>RW1</u>	<u>5,63</u>	<u>God økologisk tilstand</u> <u>senest 22. december</u> <u>2027</u> <u>God kemisk tilstand</u> <u>senest 22. december</u> <u>2021</u>
<u>o8614</u>	Kommune(r): <u>Herning, Ikast- Brande</u> Navn: <u>Holtum Å</u>	x1: <u>510701.54,</u> y1: <u>6206473.73,</u> x2: <u>503171.93,</u> y2: <u>6204233.08</u>	<u>RW2</u>	<u>13,44</u>	<u>God økologisk tilstand</u> <u>senest 22. december</u> <u>2021</u> <u>God kemisk tilstand</u> <u>senest 22. december</u> <u>2021</u>
<u>o8219</u>	Kommune(r): <u>Assens</u> Navn: <u>Kærum Å</u>	x1: <u>559662.92,</u> y1: <u>6123740.06,</u> x2: <u>557325.06,</u> y2: <u>6124825.03</u>	<u>RW2</u>	<u>2,97</u>	<u>God økologisk tilstand</u> <u>senest 22. december</u> <u>2027</u> <u>God kemisk tilstand</u> <u>senest 22. december</u> <u>2021</u>
<u>o7298</u>	Kommune(r): <u>Morsø</u> Navn: <u>Mygdam Å</u>	x1: <u>483871.34,</u> y1: <u>6288413.75,</u> x2: <u>482538.11,</u> y2: <u>6286054.78</u>	<u>RW1</u>	<u>3,01</u>	<u>God økologisk tilstand</u> <u>senest 22. december</u> <u>2027</u> <u>God kemisk tilstand</u> <u>senest 22. december</u> <u>2021</u>
<u>aal1.2.3040</u>	Kommune(r): <u>Rebild</u> Navn: <u>Godthåb Møllesø</u>	x1: <u>549309.29,</u> y1: <u>6311639.99,</u> x2: <u>548690.82,</u> y2: <u>6310879.49</u>	<u>RW2</u>	<u>1,12</u>	<u>God økologisk tilstand</u> <u>senest 22. december</u> <u>2021</u> <u>God kemisk tilstand</u> <u>senest 22. december</u> <u>2021</u>
<u>o8091</u>	Kommune(r): <u>Sønderborg</u> Navn: <u>Krambæk</u>	x1: <u>547741.73,</u> y1: <u>6080474.62,</u> x2: <u>543365.71,</u> y2: <u>6082255.87</u>	<u>RW2</u>	<u>5,84</u>	<u>God økologisk tilstand</u> <u>senest 22. december</u> <u>2027</u> <u>God kemisk tilstand</u> <u>senest 22. december</u> <u>2021</u>

<u>rin 1.2 00473</u>	<u>Kommune(r):</u> <u>Struer</u> <u>Navn:</u> <u>Hummelmose Å</u>	<u>x1: 478450.45,</u> <u>y1: 6255505.27,</u> <u>x2: 478396.36,</u> <u>y2: 6256899.81</u>	<u>RW2</u>	<u>1,58</u>	<u>God økologisk tilstand</u> <u>senest 22. december</u> <u>2021</u> <u>God kemisk tilstand</u> <u>senest 22. december</u> <u>2021</u>
<u>o7955 e</u>	<u>Kommune(r):</u> <u>Hjørring</u> <u>Navn:</u> <u>Glimsholt Å</u>	<u>x1: 572149.10,</u> <u>y1: 6365812.82,</u> <u>x2: 571464.62,</u> <u>y2: 6366841.42</u>	<u>RW1</u>	<u>1,28</u>	<u>God økologisk tilstand</u> <u>senest 22. december</u> <u>2027</u> <u>God kemisk tilstand</u> <u>senest 22. december</u> <u>2021</u>
<u>o3433</u>	<u>Kommune(r):</u> <u>Aabenraa</u> <u>Navn:</u> <u>Uden navn</u>	<u>x1: 531020.84,</u> <u>y1: 6100739.56,</u> <u>x2: 530679.27,</u> <u>y2: 6100265.32</u>	<u>RW1</u>	<u>0,83</u>	<u>God økologisk tilstand</u> <u>senest 22. december</u> <u>2027</u> <u>God kemisk tilstand</u> <u>senest 22. december</u> <u>2021</u>
<u>o7001</u>	<u>Kommune(r):</u> <u>Struer</u> <u>Navn:</u> <u>Bæk SV for</u> <u>Humlum</u>	<u>x1: 471665.30,</u> <u>y1: 6265938.11,</u> <u>x2: 470826.16,</u> <u>y2: 6265450.89</u>	<u>RW1</u>	<u>0,99</u>	<u>God økologisk tilstand</u> <u>senest 22. december</u> <u>2021</u> <u>God kemisk tilstand</u> <u>senest 22. december</u> <u>2021</u>
<u>o5116</u>	<u>Kommune(r):</u> <u>Hedensted</u> <u>Navn:</u> <u>Harpedal Bæk</u>	<u>x1: 546074.30,</u> <u>y1: 6174404.23,</u> <u>x2: 544786.11,</u> <u>y2: 6175708.74</u>	<u>RW1</u>	<u>2,11</u>	<u>God økologisk tilstand</u> <u>senest 22. december</u> <u>2021</u> <u>God kemisk tilstand</u> <u>senest 22. december</u> <u>2021</u>
<u>o7524</u>	<u>Kommune(r):</u> <u>Rebild</u> <u>Navn:</u> <u>Birkeholm Grøft</u>	<u>x1: 554048.27,</u> <u>y1: 6305353.18,</u> <u>x2: 553901.55,</u> <u>y2: 6304025.23</u>	<u>RW1</u>	<u>1,45</u>	<u>God økologisk tilstand</u> <u>senest 22. december</u> <u>2027</u> <u>God kemisk tilstand</u> <u>senest 22. december</u> <u>2021</u>
<u>o3570 y</u>	<u>Kommune(r):</u> <u>Svendborg</u> <u>Navn:</u> <u>Uden navn</u>	<u>x1: 602744.78,</u> <u>y1: 6110872.78,</u> <u>x2: 602483.17,</u> <u>y2: 6110530.72</u>	<u>RW1</u>	<u>0,81</u>	<u>God økologisk tilstand</u> <u>senest 22. december</u> <u>2027</u> <u>God kemisk tilstand</u> <u>senest 22. december</u> <u>2021</u>
<u>o8003 c</u>	<u>Kommune(r):</u> <u>Hjørring</u> <u>Navn:</u> <u>Kragekær Bæk</u>	<u>x1: 563941.63,</u> <u>y1: 6369738.17,</u> <u>x2: 563292.56,</u> <u>y2: 6371479.05,</u> <u>x3: 563479.19,</u>	<u>RW1</u>	<u>3,95</u>	<u>God økologisk tilstand</u> <u>senest 22. december</u> <u>2027</u> <u>God kemisk tilstand</u>

		<u>y3: 6371606.72,</u> <u>x4: 563292.56,</u> <u>y4: 6371479.05,</u> <u>x5: 563479.19,</u> <u>y5: 6371606.72,</u> <u>x6: 563292.56,</u> <u>y6: 6371479.05,</u> <u>x7: 564543.34,</u> <u>y7: 6371929.32,</u> <u>x8: 563479.19,</u> <u>y8: 6371606.72</u>			<u>senest 22. december</u> <u>2021</u>
<u>ode 1.12 507</u>	<u>Kommune(r):</u> <u>Nordfyns</u> <u>Navn:</u> <u>Stor Å</u>	<u>x1: 567465.88,</u> <u>y1: 6150054.18,</u> <u>x2: 566018.00,</u> <u>y2: 6148841.82</u>	<u>RW2</u>	<u>2,65</u>	<u>God økologisk tilstand</u> <u>senest 22. december</u> <u>2027</u> <u>God kemisk tilstand</u> <u>senest 22. december</u> <u>2021</u>
<u>o7492</u>	<u>Kommune(r):</u> <u>Morsø</u> <u>Navn:</u> <u>Thorup-Skallerup</u> <u>Bæk</u>	<u>x1: 480593.19,</u> <u>y1: 6302484.75,</u> <u>x2: 479088.96,</u> <u>y2: 6300911.41,</u> <u>x3: 479088.96,</u> <u>y3: 6300911.41,</u> <u>x4: 478579.34,</u> <u>y4: 6299620.79,</u> <u>x5: 479770.55,</u> <u>y5: 6300768.68,</u> <u>x6: 479088.96,</u> <u>y6: 6300911.41,</u> <u>x7: 480040.53,</u> <u>y7: 6299658.66,</u> <u>x8: 478579.34,</u> <u>y8: 6299620.79,</u> <u>x9: 478579.34,</u> <u>y9: 6299620.79,</u> <u>x10: 478514.02,</u> <u>y10: 6299527.65</u>	<u>RW1</u>	<u>6,7</u>	<u>God økologisk tilstand</u> <u>senest 22. december</u> <u>2027</u> <u>God kemisk tilstand</u> <u>senest 22. december</u> <u>2021</u>
<u>o7916</u>	<u>Kommune(r):</u> <u>Frederikshavn,</u> <u>Hjørring</u> <u>Navn:</u> <u>Hørbylund</u> <u>Møllebæk</u>	<u>x1: 581588.89,</u> <u>y1: 6360209.31,</u> <u>x2: 580945.64,</u> <u>y2: 6359900.11</u>	<u>RW1</u>	<u>1,11</u>	<u>God økologisk tilstand</u> <u>senest 22. december</u> <u>2027</u> <u>God kemisk tilstand</u> <u>senest 22. december</u> <u>2021</u>
<u>o7813</u>	<u>Kommune(r):</u> <u>Brønderslev</u> <u>Navn:</u> <u>Uden navn</u>	<u>x1: 572224.96,</u> <u>y1: 6343695.08,</u> <u>x2: 570982.83,</u> <u>y2: 6344561.92</u>	<u>RW1</u>	<u>2,19</u>	<u>God økologisk tilstand</u> <u>senest 22. december</u> <u>2021</u> <u>God kemisk tilstand</u> <u>senest 22. december</u> <u>2021</u>
<u>c00102</u>	<u>Kommune(r):</u> <u>Vejen</u>	<u>x1: 494520.58,</u> <u>y1: 6144278.14,</u>	<u>RW1</u>	<u>2,28</u>	<u>God økologisk tilstand</u> <u>senest 22. december</u>

	Navn: Uden navn	x2: 494886.46, y2: 6142523.97			<u>2027</u> God kemisk tilstand senest 22. december <u>2021</u>
<u>o7540</u>	Kommune(r): Thisted Navn: Uden navn	x1: 476483.28, y1: 6306410.18, x2: 475331.63, y2: 6307187.72, x3: 476483.28, y3: 6306410.18, x4: 476439.71, y4: 6306466.71, x5: 476907.43, y5: 6306518.52, x6: 476483.28, y6: 6306410.18	RW1	2,56	God økologisk tilstand senest 22. december <u>2027</u> God kemisk tilstand senest 22. december <u>2021</u>
<u>o3677_x</u>	Kommune(r): Faaborg-Midtfyn Navn: Skelrenden til Ø.Hæsinge	x1: 583272.48, y1: 6116003.16, x2: 584155.50, y2: 6117900.94	RW1	2,96	God økologisk tilstand senest 22. december <u>2027</u> God kemisk tilstand senest 22. december <u>2021</u>
<u>o7343</u>	Kommune(r): Morsø Navn: Uden navn	x1: 477989.41, y1: 6291980.72, x2: 476260.28, y2: 6291058.62, x3: 476804.28, y3: 6291063.02, x4: 476260.28, y4: 6291058.62, x5: 477108.37, y5: 6291234.36, x6: 476804.28, y6: 6291063.02, x7: 477116.70, y7: 6290827.86, x8: 476804.28, y8: 6291063.02, x9: 476260.28, y9: 6291058.62, x10: 474878.32, y10: 6292200.06	RW1	5,79	God økologisk tilstand senest 22. december <u>2027</u> God kemisk tilstand senest 22. december <u>2021</u>
<u>o8408_x2</u>	Kommune(r): Esbjerg, Varde, Vejen Navn: Uden navn	x1: 485202.62, y1: 6156598.11, x2: 481313.64, y2: 6151167.73	RW2	10,02	God økologisk tilstand senest 22. december <u>2027</u> God kemisk tilstand senest 22. december <u>2027</u>
<u>o10275</u>	Kommune(r): Favrskov	x1: 555302.78, y1: 6248175.69,	RW1	1,8	God økologisk tilstand senest 22. december <u>2027</u>

	<u>Navn:</u> <u>Houbjergskov Bæk</u>	<u>x2: 554538.67,</u> <u>y2: 6247134.77</u>			<u>God kemisk tilstand</u> <u>senest 22. december</u> <u>2021</u>
<u>c00069</u>	<u>Kommune(r):</u> <u>Norrdjurs</u> <u>Navn:</u> <u>Muddergrøften</u>	<u>x1: 608353.83,</u> <u>y1: 6246865.80,</u> <u>x2: 608861.14,</u> <u>y2: 6246376.73,</u> <u>x3: 608861.14,</u> <u>y3: 6246376.73,</u> <u>x4: 608860.66,</u> <u>y4: 6246375.62,</u> <u>x5: 608861.14,</u> <u>y5: 6246376.73,</u> <u>x6: 608861.16,</u> <u>y6: 6246376.78,</u> <u>x7: 608861.14,</u> <u>y7: 6246376.73,</u> <u>x8: 608855.50,</u> <u>y8: 6246372.66</u>	<u>RW1</u>	<u>0,83</u>	<u>God økologisk tilstand</u> <u>senest 22. december</u> <u>2027</u> <u>God kemisk tilstand</u> <u>senest 22. december</u> <u>2021</u>
<u>o3588</u>	<u>Kommune(r):</u> <u>Haderslev</u> <u>Navn:</u> <u>Uden navn</u>	<u>x1: 530199.31,</u> <u>y1: 6111779.13,</u> <u>x2: 531659.25,</u> <u>y2: 6111888.82</u>	<u>RW1</u>	<u>3,17</u>	<u>God økologisk tilstand</u> <u>senest 22. december</u> <u>2021</u> <u>God kemisk tilstand</u> <u>senest 22. december</u> <u>2021</u>
<u>o7574 a</u>	<u>Kommune(r):</u> <u>Rebild, Aalborg</u> <u>Navn:</u> <u>Harrild Rende</u>	<u>x1: 542944.49,</u> <u>y1: 6310088.08,</u> <u>x2: 542324.46,</u> <u>y2: 6309168.54,</u> <u>x3: 542107.46,</u> <u>y3: 6308810.42,</u> <u>x4: 541903.41,</u> <u>y4: 6308999.23,</u> <u>x5: 542324.46,</u> <u>y5: 6309168.54,</u> <u>x6: 541903.41,</u> <u>y6: 6308999.23,</u> <u>x7: 541903.41,</u> <u>y7: 6308999.23,</u> <u>x8: 541076.35,</u> <u>y8: 6309115.22,</u> <u>x9: 543535.02,</u> <u>y9: 6308798.15,</u> <u>x10: 542324.46,</u> <u>y10: 6309168.54</u>	<u>RW1</u>	<u>4,44</u>	<u>God økologisk tilstand</u> <u>senest 22. december</u> <u>2021</u> <u>God kemisk tilstand</u> <u>senest 22. december</u> <u>2021</u>
<u>1.5.f-0545-010</u>	<u>Kommune(r):</u> <u>Skanderborg</u> <u>Navn:</u> <u>Vl. fra Tulstrup</u>	<u>x1: 548170.69,</u> <u>y1: 6218328.17,</u> <u>x2: 548119.11,</u> <u>y2: 6218100.95</u>	<u>RW1</u>	<u>0,23</u>	<u>God økologisk tilstand</u> <u>senest 22. december</u> <u>2021</u> <u>God kemisk tilstand</u> <u>senest 22. december</u> <u>2021</u>

<u>o4492 x</u>	Kommune(r): <u>Kolding</u> Navn: <u>Tilløb fra Agtrup</u>	x1: <u>535264.93,</u> y1: <u>6148246.05,</u> x2: <u>535222.51,</u> y2: <u>6145953.37</u>	<u>RW1</u>	<u>2,67</u>	<u>God økologisk tilstand</u> <u>senest 22. december</u> <u>2027</u> <u>God kemisk tilstand</u> <u>senest 22. december</u> <u>2021</u>
<u>o8290 d</u>	Kommune(r): <u>Kolding</u> Navn: <u>Taps Å</u>	x1: <u>531527.59,</u> y1: <u>6134149.82,</u> x2: <u>530315.21,</u> y2: <u>6133747.23</u>	<u>RW2</u>	<u>1,37</u>	<u>God økologisk tilstand</u> <u>senest 22. december</u> <u>2027</u> <u>God kemisk tilstand</u> <u>senest 22. december</u> <u>2027</u>
<u>o3972</u>	Kommune(r): <u>Haderslev</u> Navn: <u>Uden navn</u>	x1: <u>505020.39,</u> y1: <u>6128635.44,</u> x2: <u>505814.82,</u> y2: <u>6129459.70</u>	<u>RW1</u>	<u>1,19</u>	<u>God økologisk tilstand</u> <u>senest 22. december</u> <u>2021</u> <u>God kemisk tilstand</u> <u>senest 22. december</u> <u>2021</u>
<u>t460</u>	Kommune(r): <u>Morsø</u> Navn: <u>Uden navn</u>	x1: <u>491909.79,</u> y1: <u>6311877.35,</u> x2: <u>491619.54,</u> y2: <u>6311588.37,</u> x3: <u>491620.66,</u> y3: <u>6311589.08,</u> x4: <u>491619.33,</u> y4: <u>6311589.41</u>	<u>RW1</u>	<u>0,47</u>	<u>God økologisk tilstand</u> <u>senest 22. december</u> <u>2027</u> <u>God kemisk tilstand</u> <u>senest 22. december</u> <u>2021</u>
<u>aal1.1.0325</u>	Kommune(r): <u>Frederikshavn</u> Navn: <u>Uden navn</u>	x1: <u>590227.01,</u> y1: <u>6372016.15,</u> x2: <u>588898.67,</u> y2: <u>6372832.99</u>	<u>RW1</u>	<u>1,81</u>	<u>God økologisk tilstand</u> <u>senest 22. december</u> <u>2027</u> <u>God kemisk tilstand</u> <u>senest 22. december</u> <u>2021</u>
<u>o10400</u>	Kommune(r): <u>Kolding</u> Navn: <u>Vester Nebel Å</u>	x1: <u>525359.86,</u> y1: <u>6156626.68,</u> x2: <u>525139.74,</u> y2: <u>6154537.60</u>	<u>RW2</u>	<u>2,53</u>	<u>God økologisk tilstand</u> <u>senest 22. december</u> <u>2027</u> <u>God kemisk tilstand</u> <u>senest 22. december</u> <u>2021</u>
<u>o5487</u>	Kommune(r): <u>Vejle, Ikast-Brande,</u> <u>Hedensted</u> Navn: <u>SKJERN Å</u>	x1: <u>524816.09,</u> y1: <u>6195706.67,</u> x2: <u>524133.82,</u> y2: <u>6197868.57</u>	<u>RW1</u>	<u>2,44</u>	<u>God økologisk tilstand</u> <u>senest 22. december</u> <u>2027</u> <u>God kemisk tilstand</u> <u>senest 22. december</u> <u>2021</u>
<u>o6448</u>	Kommune(r): <u>Syddjurs</u>	x1: <u>596368.16,</u> y1: <u>6240452.64,</u> x2: <u>595792.58,</u> y2: <u>6240160.21</u>	<u>RW1</u>	<u>0,76</u>	<u>God økologisk tilstand</u> <u>senest 22. december</u> <u>2027</u>

	Navn: <u>Feldbæk</u>				<u>God kemisk tilstand senest 22. december 2021</u>
<u>o9883</u>	Kommune(r): <u>Varde, Ringkøbing-Skjern</u> Navn: <u>Sdr. Bork Bæk (Birkkær)</u>	<u>x1: 458563.24,</u> <u>y1: 6185421.63,</u> <u>x2: 456432.24,</u> <u>y2: 6185707.16</u>	<u>RW5</u>	<u>2,57</u>	<u>God økologisk tilstand senest 22. december 2027</u> <u>God kemisk tilstand senest 22. december 2021</u>
<u>o7676</u>	Kommune(r): <u>Jammerbugt</u> Navn: <u>Uden navn</u>	<u>x1: 518731.44,</u> <u>y1: 6320965.06,</u> <u>x2: 518110.42,</u> <u>y2: 6320799.70</u>	<u>RW1</u>	<u>0,75</u>	<u>God økologisk tilstand senest 22. december 2027</u> <u>God kemisk tilstand senest 22. december 2021</u>
<u>c00308</u>	Kommune(r): <u>Favrskov</u> Navn: <u>Kvitbæk, Vl. ved Tinning</u>	<u>x1: 563480.25,</u> <u>y1: 6236612.52,</u> <u>x2: 562152.95,</u> <u>y2: 6236038.93,</u> <u>x3: 561817.27,</u> <u>y3: 6236188.61,</u> <u>x4: 562152.95,</u> <u>y4: 6236038.93,</u> <u>x5: 562152.95,</u> <u>y5: 6236038.93,</u> <u>x6: 561279.94,</u> <u>y6: 6235395.71</u>	<u>RW1</u>	<u>3,21</u>	<u>God økologisk tilstand senest 22. december 2027</u> <u>God kemisk tilstand senest 22. december 2021</u>
<u>o7743</u>	Kommune(r): <u>Jammerbugt</u> Navn: <u>Uden navn</u>	<u>x1: 525730.25,</u> <u>y1: 6329731.27,</u> <u>x2: 523511.11,</u> <u>y2: 6328983.65,</u> <u>x3: 523726.57,</u> <u>y3: 6329996.23,</u> <u>x4: 523511.11,</u> <u>y4: 6328983.65,</u> <u>x5: 523511.11,</u> <u>y5: 6328983.65,</u> <u>x6: 522382.10,</u> <u>y6: 6329820.98,</u> <u>x7: 525730.25,</u> <u>y7: 6329731.27,</u> <u>x8: 525013.56,</u> <u>y8: 6330116.53,</u> <u>x9: 525730.25,</u> <u>y9: 6329731.27,</u> <u>x10: 526404.80,</u> <u>y10: 6331350.32</u>	<u>RW1</u>	<u>11,62</u>	<u>God økologisk tilstand senest 22. december 2027</u> <u>God kemisk tilstand senest 22. december 2027</u>
<u>aal1.1.0644</u>	Kommune(r): <u>Hjørring</u> Navn: <u>Hundelev Å</u>	<u>x1: 549721.27,</u> <u>y1: 6366732.01,</u> <u>x2: 549703.96,</u> <u>y2: 6364607.95</u>	<u>RW1</u>	<u>2,41</u>	<u>God økologisk tilstand senest 22. december 2027</u> <u>God kemisk tilstand</u>

					<u>senest 22. december 2021</u>
<u>o8862</u>	<u>Kommune(r): Mariagerfjord</u> <u>Navn: Onsild Å</u>	<u>x1: 548372.23, y1: 6277199.55, x2: 547378.19, y2: 6276032.73, x3: 547378.19, y3: 6276032.73, x4: 547419.87, y4: 6275712.39, x5: 547378.19, y5: 6276032.73, x6: 546733.14, y6: 6275659.16</u>	<u>RW2</u>	<u>2,99</u>	<u>God økologisk tilstand senest 22. december 2027</u> <u>God kemisk tilstand senest 22. december 2021</u>
<u>t227</u>	<u>Kommune(r): Aarhus</u> <u>Navn: 2 vl. i. Strandskoven</u>	<u>x1: 577284.53, y1: 6217713.09, x2: 577207.09, y2: 6217662.80</u>	<u>RW1</u>	<u>0,1</u>	<u>God økologisk tilstand senest 22. december 2027</u> <u>God kemisk tilstand senest 22. december 2021</u>
<u>rin 1.4 00309</u>	<u>Kommune(r): Ikast-Brande</u> <u>Navn: Malmkær Bæk</u>	<u>x1: 508514.63, y1: 6226735.46, x2: 507231.81, y2: 6227344.09</u>	<u>RW2</u>	<u>1,54</u>	<u>God økologisk tilstand senest 22. december 2027</u> <u>God kemisk tilstand senest 22. december 2021</u>
<u>t55</u>	<u>Kommune(r): Haderslev</u> <u>Navn: Uden navn</u>	<u>x1: 529063.83, y1: 6120799.50, x2: 529010.99, y2: 6121235.64</u>	<u>RW1</u>	<u>0,46</u>	<u>God økologisk tilstand senest 22. december 2021</u> <u>God kemisk tilstand senest 22. december 2021</u>
<u>o8779 b</u>	<u>Kommune(r): Viborg</u> <u>Navn: Sejbæk</u>	<u>x1: 510174.29, y1: 6249446.06, x2: 505666.59, y2: 6251812.68</u>	<u>RW2</u>	<u>5,46</u>	<u>God økologisk tilstand senest 22. december 2027</u> <u>God kemisk tilstand senest 22. december 2021</u>
<u>o5710</u>	<u>Kommune(r): Silkeborg</u> <u>Navn: Kaldal Bæk</u>	<u>x1: 533886.37, y1: 6208946.09, x2: 533241.95, y2: 6208437.15, x3: 533300.47, y3: 6208430.92, x4: 533241.95, y4: 6208437.15, x5: 533241.95, y5: 6208437.15, x6: 533200.06, y6: 6208091.68</u>	<u>RW1</u>	<u>1,32</u>	<u>God økologisk tilstand senest 22. december 2021</u> <u>God kemisk tilstand senest 22. december 2021</u>

<u>o9041</u>	<u>Kommune(r):</u> Rebild, Aalborg <u>Navn:</u> Uden navn	<u>x1: 568244.60,</u> <u>y1: 6319878.98,</u> <u>x2: 556111.78,</u> <u>y2: 6306056.99,</u> <u>x3: 556234.39,</u> <u>y3: 6305890.46,</u> <u>x4: 556111.78,</u> <u>y4: 6306056.99,</u> <u>x5: 556111.78,</u> <u>y5: 6306056.99,</u> <u>x6: 555432.83,</u> <u>y6: 6305078.62</u>	<u>RW3</u>	<u>25,82</u>	<u>God økologisk tilstand</u> <u>senest 22. december</u> <u>2027</u> <u>God kemisk tilstand</u> <u>senest 22. december</u> <u>2021</u>
<u>o7068</u>	<u>Kommune(r):</u> Mariagerfjord <u>Navn:</u> Hedeli Bæk	<u>x1: 554509.27,</u> <u>y1: 6271408.63,</u> <u>x2: 553845.53,</u> <u>y2: 6271685.80</u>	<u>RW1</u>	<u>0,76</u>	<u>God økologisk tilstand</u> <u>senest 22. december</u> <u>2021</u> <u>God kemisk tilstand</u> <u>senest 22. december</u> <u>2021</u>
<u>o7274</u>	<u>Kommune(r):</u> Rebild, Mariagerfjord <u>Navn:</u> Uden navn	<u>x1: 544255.66,</u> <u>y1: 6283469.94,</u> <u>x2: 543785.58,</u> <u>y2: 6286496.75</u>	<u>RW1</u>	<u>3,77</u>	<u>God økologisk tilstand</u> <u>senest 22. december</u> <u>2027</u> <u>God kemisk tilstand</u> <u>senest 22. december</u> <u>2021</u>
<u>o710</u>	<u>Kommune(r):</u> Aarhus <u>Navn:</u> Over Fløjstrup Bæk	<u>x1: 578473.31,</u> <u>y1: 6213534.79,</u> <u>x2: 578021.28,</u> <u>y2: 6213475.09,</u> <u>x3: 577960.59,</u> <u>y3: 6213476.21,</u> <u>x4: 577709.80,</u> <u>y4: 6213409.15,</u> <u>x5: 578021.28,</u> <u>y5: 6213475.09,</u> <u>x6: 577960.59,</u> <u>y6: 6213476.21,</u> <u>x7: 578021.28,</u> <u>y7: 6213475.09,</u> <u>x8: 578063.85,</u> <u>y8: 6213598.94,</u> <u>x9: 577960.59,</u> <u>y9: 6213476.21,</u> <u>x10: 577876.68,</u> <u>y10: 6213652.18</u>	<u>RW1</u>	<u>1,42</u>	<u>God økologisk tilstand</u> <u>senest 22. december</u> <u>2021</u> <u>God kemisk tilstand</u> <u>senest 22. december</u> <u>2021</u>
<u>o7316</u>	<u>Kommune(r):</u> Vesthimmerlands <u>Navn:</u> Uden navn	<u>x1: 517957.28,</u> <u>y1: 6289887.63,</u> <u>x2: 516726.29,</u> <u>y2: 6289610.61,</u> <u>x3: 516818.60,</u> <u>y3: 6289088.80,</u> <u>x4: 516726.29,</u> <u>y4: 6289610.61,</u>	<u>RW1</u>	<u>2,74</u>	<u>God økologisk tilstand</u> <u>senest 22. december</u> <u>2021</u> <u>God kemisk tilstand</u> <u>senest 22. december</u> <u>2021</u>

		x5: 516726.29, y5: 6289610.61, x6: 516586.25, y6: 6289996.40			
<u>o3392</u>	Kommune(r): <u>Sønderborg</u> Navn: <u>Holmbæk</u>	x1: 551667.85, y1: 6096339.88, x2: 550887.37, y2: 6095873.71	<u>RW1</u>	<u>1,26</u>	God økologisk tilstand senest 22. december 2027 God kemisk tilstand senest 22. december 2021
<u>1.5.g-0310-010</u>	Kommune(r): <u>Hedensted</u> Navn: <u>Uldum Lilleå</u>	x1: 536871.58, y1: 6190033.36, x2: 535561.02, y2: 6192071.37	<u>RW1</u>	<u>2,77</u>	God økologisk tilstand senest 22. december 2027 God kemisk tilstand senest 22. december 2021
<u>o4315 a x</u>	Kommune(r): <u>Kerteminde, Nyborg</u> Navn: <u>Uden navn</u>	x1: 604962.75, y1: 6140688.78, x2: 603926.91, y2: 6141328.40, x3: 604962.75, y3: 6140688.78, x4: 604009.84, y4: 6140161.80, x5: 605852.40, y5: 6141115.25, x6: 604962.75, y6: 6140688.78	<u>RW1</u>	<u>4,76</u>	God økologisk tilstand senest 22. december 2021 God kemisk tilstand senest 22. december 2021
<u>c00034</u>	Kommune(r): <u>Sønderborg</u> Navn: <u>Uden navn</u>	x1: 552907.02, y1: 6099665.39, x2: 552312.14, y2: 6099210.56	<u>RW1</u>	<u>0,88</u>	God økologisk tilstand senest 22. december 2027 God kemisk tilstand senest 22. december 2021
<u>o6842</u>	Kommune(r): <u>Lemvig</u> Navn: <u>Bæk i Buldremose</u>	x1: 461052.05, y1: 6258651.63, x2: 460571.21, y2: 6258790.59	<u>RW1</u>	<u>0,59</u>	God økologisk tilstand senest 22. december 2021 God kemisk tilstand senest 22. december 2021
<u>t290</u>	Kommune(r): <u>Silkeborg</u> Navn: <u>Kærsgård Bæk, vestl. bæk</u>	x1: 532008.22, y1: 6224991.00, x2: 531833.56, y2: 6225152.91	<u>RW1</u>	<u>0,25</u>	God økologisk tilstand senest 22. december 2021 God kemisk tilstand senest 22. december 2021
<u>o6845 y</u>	Kommune(r): <u>Holstebro</u>	x1: 487449.80, y1: 6259423.35,	<u>RW1</u>	<u>1,01</u>	God økologisk tilstand senest 22. december 2021

	Navn: <u>Skovlund Grøft</u>	x2: <u>487349.10,</u> y2: <u>6258501.62</u>			<u>God kemisk tilstand</u> <u>senest 22. december</u> <u>2021</u>
<u>rin 1.8 00236</u>	Kommune(r): <u>Ringkøbing-Skjern</u> Navn: <u>Feldbæk</u> <u>(Fjilstervang Bæk)</u>	x1: <u>487231.22,</u> y1: <u>6216199.51,</u> x2: <u>486401.43,</u> y2: <u>6216958.22</u>	<u>RW5</u>	<u>1,19</u>	<u>God økologisk tilstand</u> <u>senest 22. december</u> <u>2027</u> <u>God kemisk tilstand</u> <u>senest 22. december</u> <u>2021</u>
<u>rib 1.10.02608</u>	Kommune(r): <u>Tønder</u> Navn: <u>Uden navn</u>	x1: <u>494160.99,</u> y1: <u>6116391.06,</u> x2: <u>490739.84,</u> y2: <u>6115637.16</u>	<u>RW2</u>	<u>4,12</u>	<u>God økologisk tilstand</u> <u>senest 22. december</u> <u>2027</u> <u>God kemisk tilstand</u> <u>senest 22. december</u> <u>2021</u>
<u>o10070</u>	Kommune(r): <u>Kolding</u> Navn: <u>Gelballe Bæk</u>	x1: <u>525536.77,</u> y1: <u>6148968.47,</u> x2: <u>524709.12,</u> y2: <u>6149006.19</u>	<u>RW1</u>	<u>1</u>	<u>God økologisk tilstand</u> <u>senest 22. december</u> <u>2021</u> <u>God kemisk tilstand</u> <u>senest 22. december</u> <u>2021</u>
<u>o8859</u>	Kommune(r): <u>Viborg</u> Navn: <u>Ulbjerg Møllebæk</u>	x1: <u>520730.03,</u> y1: <u>6275842.28,</u> x2: <u>519659.29,</u> y2: <u>6276054.13,</u> x3: <u>519659.29,</u> y3: <u>6276054.13,</u> x4: <u>519707.21,</u> y4: <u>6276450.61,</u> x5: <u>519659.29,</u> y5: <u>6276054.13,</u> x6: <u>519119.05,</u> y6: <u>6275925.22</u>	<u>RW2</u>	<u>2,34</u>	<u>God økologisk tilstand</u> <u>senest 22. december</u> <u>2021</u> <u>God kemisk tilstand</u> <u>senest 22. december</u> <u>2021</u>
<u>o6568</u>	Kommune(r): <u>Viborg</u> Navn: <u>Dybdal Bæk</u> <u>Bjerringbro</u>	x1: <u>534505.70,</u> y1: <u>6244179.33,</u> x2: <u>534054.50,</u> y2: <u>6244947.21</u>	<u>RW1</u>	<u>0,95</u>	<u>God økologisk tilstand</u> <u>senest 22. december</u> <u>2021</u> <u>God kemisk tilstand</u> <u>senest 22. december</u> <u>2021</u>
<u>o10494</u>	Kommune(r): <u>Holstebro,</u> <u>Ringkøbing-Skjern</u> Navn: <u>Madum Å</u>	x1: <u>463831.59,</u> y1: <u>6233646.49,</u> x2: <u>460755.19,</u> y2: <u>6233105.61</u>	<u>RW2</u>	<u>4,05</u>	<u>God økologisk tilstand</u> <u>senest 22. december</u> <u>2027</u> <u>God kemisk tilstand</u> <u>senest 22. december</u> <u>2021</u>
<u>o10493</u>	Kommune(r): <u>Herning</u>	x1: <u>498199.98,</u> y1: <u>6227308.50,</u>	<u>RW2</u>	<u>9,79</u>	<u>God økologisk tilstand</u> <u>senest 22. december</u> <u>2021</u>

	Navn: Storå	x2: <u>492559.73,</u> y2: <u>6233551.44</u>			<u>God kemisk tilstand</u> <u>senest 22. december</u> <u>2021</u>
<u>o3581</u>	Kommune(r): Faaborg-Midtfyn Navn: Rislebæk	x1: <u>581136.10,</u> y1: <u>6111453.37,</u> x2: <u>580103.89,</u> y2: <u>6111320.32</u>	<u>RW1</u>	<u>1,73</u>	<u>God økologisk tilstand</u> <u>senest 22. december</u> <u>2027</u> <u>God kemisk tilstand</u> <u>senest 22. december</u> <u>2021</u>
<u>o8808 a</u>	Kommune(r): Randers, Viborg Navn: Vejle Bæk	x1: <u>548926.57,</u> y1: <u>6259868.87,</u> x2: <u>545160.71,</u> y2: <u>6258040.46</u>	<u>RW2</u>	<u>5,52</u>	<u>God økologisk tilstand</u> <u>senest 22. december</u> <u>2027</u> <u>God kemisk tilstand</u> <u>senest 22. december</u> <u>2021</u>
<u>o6770 x</u>	Kommune(r): Holstebro Navn: Kojborg Bæk (Ulstrup Bæk)	x1: <u>487001.26,</u> y1: <u>6255690.63,</u> x2: <u>484292.85,</u> y2: <u>6256481.05</u>	<u>RW1</u>	<u>3,23</u>	<u>God økologisk tilstand</u> <u>senest 22. december</u> <u>2021</u> <u>God kemisk tilstand</u> <u>senest 22. december</u> <u>2021</u>
<u>c00564</u>	Kommune(r): Herning, Ringkøbing-Skjern Navn: Kærgård Å (Pølbæk)	x1: <u>473169.53,</u> y1: <u>6226351.98,</u> x2: <u>468678.07,</u> y2: <u>6227482.17</u>	<u>RW1</u>	<u>5,57</u>	<u>God økologisk tilstand</u> <u>senest 22. december</u> <u>2027</u> <u>God kemisk tilstand</u> <u>senest 22. december</u> <u>2021</u>
<u>o5883</u>	Kommune(r): Aarhus Navn: Hørret skov bæk	x1: <u>575270.60,</u> y1: <u>6214801.08,</u> x2: <u>574557.12,</u> y2: <u>6214713.34,</u> x3: <u>574344.26,</u> y3: <u>6216299.37,</u> x4: <u>574332.52,</u> y4: <u>6216556.19,</u> x5: <u>574370.28,</u> y5: <u>6216225.93,</u> x6: <u>574342.60,</u> y6: <u>6216116.85,</u> x7: <u>574370.28,</u> y7: <u>6216225.93,</u> x8: <u>574344.26,</u> y8: <u>6216299.37,</u> x9: <u>574424.03,</u> y9: <u>6216436.46,</u> x10: <u>574344.26,</u> y10: <u>6216299.37,</u> x11: <u>574458.14,</u> y11: <u>6216567.14,</u>	<u>RW1</u>	<u>6,12</u>	<u>God økologisk tilstand</u> <u>senest 22. december</u> <u>2027</u> <u>God kemisk tilstand</u> <u>senest 22. december</u> <u>2021</u>

		<u>x12: 574438.60,</u> <u>y12: 6216693.41,</u> <u>x13: 574458.14,</u> <u>y13: 6216567.14,</u> <u>x14: 574424.03,</u> <u>y14: 6216436.46,</u> <u>x15: 574474.43,</u> <u>y15: 6216231.16,</u> <u>x16: 574370.28,</u> <u>y16: 6216225.93,</u> <u>x17: 574474.43,</u> <u>y17: 6216231.16,</u> <u>x18: 574473.62,</u> <u>y18: 6216210.04,</u> <u>x19: 574539.58,</u> <u>y19: 6216642.94,</u> <u>x20: 574458.14,</u> <u>y20: 6216567.14,</u> <u>x21: 574575.16,</u> <u>y21: 6215550.39,</u> <u>x22: 574473.62,</u> <u>y22: 6216210.04,</u> <u>x23: 574631.83,</u> <u>y23: 6216668.10,</u> <u>x24: 574424.03,</u> <u>y24: 6216436.46,</u> <u>x25: 574474.43,</u> <u>y25: 6216231.16,</u> <u>x26: 574639.52,</u> <u>y26: 6216498.94,</u> <u>x27: 574722.51,</u> <u>y27: 6216263.62,</u> <u>x28: 574473.62,</u> <u>y28: 6216210.04,</u> <u>x29: 574722.51,</u> <u>y29: 6216263.62,</u> <u>x30: 574775.58,</u> <u>y30: 6216732.20,</u> <u>x31: 575029.31,</u> <u>y31: 6215637.36,</u> <u>x32: 574794.90,</u> <u>y32: 6215452.55,</u> <u>x33: 575041.88,</u> <u>y33: 6216496.79,</u> <u>x34: 574722.51,</u> <u>y34: 6216263.62,</u> <u>x35: 573725.89,</u> <u>y35: 6215505.40,</u> <u>x36: 573421.44,</u> <u>y36: 6216284.70</u>			
<u>o4447</u>	<u>Kommune(r):</u> <u>Kolding</u>	<u>x1: 538514.68,</u> <u>y1: 6145719.44,</u> <u>x2: 538762.77,</u> <u>y2: 6146138.60</u>	<u>RW1</u>	<u>0,52</u>	<u>God økologisk tilstand</u> <u>senest 22. december</u> <u>2027</u>

	Navn: <u>Skidenbæk</u>				<u>God kemisk tilstand senest 22. december 2021</u>
<u>o6701</u>	Kommune(r): <u>Favrskov</u> Navn: <u>Søndre Vinge Bæk</u>	x1: <u>548879.38</u> , y1: <u>6250180.83</u> , x2: <u>548924.71</u> , y2: <u>6252023.09</u>	<u>RW1</u>	<u>2,21</u>	<u>God økologisk tilstand senest 22. december 2027</u> <u>God kemisk tilstand senest 22. december 2021</u>
<u>o7647</u>	Kommune(r): <u>Aalborg</u> Navn: <u>Uden navn</u>	x1: <u>561700.28</u> , y1: <u>6317677.05</u> , x2: <u>560500.36</u> , y2: <u>6316124.36</u>	<u>RW1</u>	<u>2,23</u>	<u>God økologisk tilstand senest 22. december 2027</u> <u>God kemisk tilstand senest 22. december 2021</u>
<u>c00488</u>	Kommune(r): <u>Lemvig</u> Navn: <u>Afløb fra Hornsø</u>	x1: <u>456541.47</u> , y1: <u>6269834.83</u> , x2: <u>456263.21</u> , y2: <u>6269703.07</u>	<u>RW1</u>	<u>0,33</u>	<u>God økologisk tilstand senest 22. december 2027</u> <u>God kemisk tilstand senest 22. december 2021</u>
<u>b00051</u>	Kommune(r): <u>Syddjurs</u> Navn: <u>Rosenholm Å</u>	x1: <u>579095.79</u> , y1: <u>6241580.98</u> , x2: <u>579529.07</u> , y2: <u>6241945.40</u> , x3: <u>579095.79</u> , y3: <u>6241580.98</u> , x4: <u>579079.26</u> , y4: <u>6241550.49</u> , x5: <u>579095.79</u> , y5: <u>6241580.98</u> , x6: <u>578830.40</u> , y6: <u>6241472.80</u>	<u>RW2</u>	<u>1,26</u>	<u>God økologisk tilstand senest 22. december 2027</u> <u>God kemisk tilstand senest 22. december 2021</u>
<u>o3529</u>	Kommune(r): <u>Aabenraa</u> Navn: <u>Strygdambæk</u>	x1: <u>529175.05</u> , y1: <u>6107593.83</u> , x2: <u>527985.71</u> , y2: <u>6107857.38</u>	<u>RW1</u>	<u>1,3</u>	<u>God økologisk tilstand senest 22. december 2021</u> <u>God kemisk tilstand senest 22. december 2021</u>
<u>o8246</u>	Kommune(r): <u>Nyborg</u> Navn: <u>Ørbæk Å</u>	x1: <u>610976.73</u> , y1: <u>6129283.78</u> , x2: <u>608770.13</u> , y2: <u>6128823.49</u>	<u>RW2</u>	<u>2,64</u>	<u>God økologisk tilstand senest 22. december 2027</u> <u>God kemisk tilstand senest 22. december 2021</u>
<u>o6295 b</u>	Kommune(r): <u>Herning</u>	x1: <u>478240.94</u> , y1: <u>6234524.31</u> , x2: <u>476489.87</u> , y2: <u>6233011.31</u>	<u>RW1</u>	<u>2,99</u>	<u>God økologisk tilstand senest 22. december 2027</u>

	Navn: <u>Lundbæk</u>				<u>God kemisk tilstand senest 22. december 2021</u>
<u>o8139</u>	Kommune(r): <u>Aabenraa</u> Navn: <u>Stensbjerg</u> <u>Møllebæk</u>	x1: <u>529963.55,</u> y1: <u>6101699.06,</u> x2: <u>529800.76,</u> y2: <u>6100263.68</u>	<u>RW2</u>	<u>1,77</u>	<u>God økologisk tilstand senest 22. december 2027</u> <u>God kemisk tilstand senest 22. december 2021</u>
<u>1.5.e-0120-020</u>	Kommune(r): <u>Randers</u> Navn: <u>Frisenvold Bæk</u>	x1: <u>560548.63,</u> y1: <u>6250985.88,</u> x2: <u>559868.08,</u> y2: <u>6251789.97</u>	<u>RW1</u>	<u>1,44</u>	<u>God økologisk tilstand senest 22. december 2021</u> <u>God kemisk tilstand senest 22. december 2021</u>
<u>u39_x</u>	Kommune(r): <u>Svendborg</u> Navn: <u>Hellegården</u>	x1: <u>600574.81,</u> y1: <u>6101971.86,</u> x2: <u>600553.60,</u> y2: <u>6100581.58</u>	<u>RW1</u>	<u>1,6</u>	<u>God økologisk tilstand senest 22. december 2021</u> <u>God kemisk tilstand senest 22. december 2021</u>
<u>o7304</u>	Kommune(r): <u>Vesthimmerlands</u> Navn: <u>Uden navn</u>	x1: <u>530454.50,</u> y1: <u>6288401.18,</u> x2: <u>530104.96,</u> y2: <u>6288912.51</u>	<u>RW1</u>	<u>0,64</u>	<u>God økologisk tilstand senest 22. december 2021</u> <u>God kemisk tilstand senest 22. december 2021</u>
<u>o10154</u>	Kommune(r): <u>Hedensted</u> Navn: <u>Tilløb fra Lottrup Skov</u>	x1: <u>561318.39,</u> y1: <u>6176743.82,</u> x2: <u>559401.08,</u> y2: <u>6176470.13</u>	<u>RW1</u>	<u>2,15</u>	<u>God økologisk tilstand senest 22. december 2021</u> <u>God kemisk tilstand senest 22. december 2021</u>
<u>o6408</u>	Kommune(r): <u>Syddjurs</u> Navn: <u>Fuglslev Møllebæk - Fuglslev</u>	x1: <u>605316.48,</u> y1: <u>6237555.83,</u> x2: <u>606437.72,</u> y2: <u>6239212.47,</u> x3: <u>605316.48,</u> y3: <u>6237555.83,</u> x4: <u>604902.17,</u> y4: <u>6237248.56,</u> x5: <u>607242.96,</u> y5: <u>6238127.93,</u> x6: <u>605316.48,</u> y6: <u>6237555.83</u>	<u>RW1</u>	<u>5,96</u>	<u>God økologisk tilstand senest 22. december 2027</u> <u>God kemisk tilstand senest 22. december 2021</u>
<u>o3673</u>	Kommune(r): <u>Faaborg-Midtfyn</u> Navn:	x1: <u>589780.61,</u> y1: <u>6116753.94,</u> x2: <u>589077.21,</u> y2: <u>6116471.02</u>	<u>RW1</u>	<u>1,31</u>	<u>God økologisk tilstand senest 22. december 2027</u>

	<u>Sømoserenden</u> (Hågerup Å)				<u>God kemisk tilstand</u> <u>senest 22. december</u> <u>2021</u>
<u>o10352 x</u>	<u>Kommune(r):</u> <u>Faaborg-Midtfyn,</u> <u>Svendborg</u> <u>Navn:</u> <u>Hundstrup Å</u>	<u>x1: 590455.45,</u> <u>y1: 6106588.57,</u> <u>x2: 589045.43,</u> <u>y2: 6104005.62</u>	<u>RW2</u>	<u>4,25</u>	<u>God økologisk tilstand</u> <u>senest 22. december</u> <u>2027</u> <u>God kemisk tilstand</u> <u>senest 22. december</u> <u>2021</u>
<u>c00462</u>	<u>Kommune(r):</u> <u>Mariagerfjord</u> <u>Navn:</u> <u>Uden navn</u>	<u>x1: 548482.68,</u> <u>y1: 6294842.86,</u> <u>x2: 547779.44,</u> <u>y2: 6295442.48</u>	<u>RW1</u>	<u>1,3</u>	<u>God økologisk tilstand</u> <u>senest 22. december</u> <u>2021</u> <u>God kemisk tilstand</u> <u>senest 22. december</u> <u>2021</u>
<u>o8252 b</u>	<u>Kommune(r):</u> <u>Haderslev</u> <u>Navn:</u> <u>Sillerup Bæk</u>	<u>x1: 535307.12,</u> <u>y1: 6128267.82,</u> <u>x2: 533255.77,</u> <u>y2: 6127553.51</u>	<u>RW2</u>	<u>2,86</u>	<u>God økologisk tilstand</u> <u>senest 22. december</u> <u>2027</u> <u>God kemisk tilstand</u> <u>senest 22. december</u> <u>2021</u>
<u>o7024</u>	<u>Kommune(r):</u> <u>Viborg</u> <u>Navn:</u> <u>Hvashøj Vandløb</u>	<u>x1: 544600.03,</u> <u>y1: 6267510.83,</u> <u>x2: 544945.62,</u> <u>y2: 6266356.23</u>	<u>RW1</u>	<u>1,29</u>	<u>God økologisk tilstand</u> <u>senest 22. december</u> <u>2021</u> <u>God kemisk tilstand</u> <u>senest 22. december</u> <u>2021</u>
<u>o7829</u>	<u>Kommune(r):</u> <u>Frederikshavn</u> <u>Navn:</u> <u>Uden navn</u>	<u>x1: 583548.22,</u> <u>y1: 6344090.67,</u> <u>x2: 586028.17,</u> <u>y2: 6346328.54</u>	<u>RW1</u>	<u>3,77</u>	<u>God økologisk tilstand</u> <u>senest 22. december</u> <u>2027</u> <u>God kemisk tilstand</u> <u>senest 22. december</u> <u>2021</u>
<u>o10521</u>	<u>Kommune(r):</u> <u>Frederikshavn</u> <u>Navn:</u> <u>Sæby Å</u>	<u>x1: 591319.77,</u> <u>y1: 6355727.34,</u> <u>x2: 590212.76,</u> <u>y2: 6356211.35,</u> <u>x3: 591320.50,</u> <u>y3: 6355727.74,</u> <u>x4: 591319.77,</u> <u>y4: 6355727.34,</u> <u>x5: 591551.01,</u> <u>y5: 6355801.10,</u> <u>x6: 591319.77,</u> <u>y6: 6355727.34</u>	<u>RW2</u>	<u>2,3</u>	<u>God økologisk tilstand</u> <u>senest 22. december</u> <u>2021</u> <u>God kemisk tilstand</u> <u>senest 22. december</u> <u>2021</u>
<u>o10013</u>	<u>Kommune(r):</u> <u>Haderslev</u>	<u>x1: 527018.71,</u> <u>y1: 6122296.16,</u> <u>x2: 528072.15,</u> <u>y2: 6121635.85</u>	<u>RW1</u>	<u>1,75</u>	<u>God økologisk tilstand</u> <u>senest 22. december</u> <u>2021</u>

	Navn: <u>Uden navn</u>				<u>God kemisk tilstand senest 22. december 2021</u>
<u>c00590</u>	Kommune(r): <u>Sønderborg</u> Navn: <u>Uden navn</u>	<u>x1: 537973.01,</u> <u>y1: 6086670.61,</u> <u>x2: 538345.98,</u> <u>y2: 6087897.68</u>	<u>RW1</u>	<u>1,64</u>	<u>God økologisk tilstand senest 22. december 2021</u> <u>God kemisk tilstand senest 22. december 2021</u>
<u>c00045</u>	Kommune(r): <u>Assens</u> Navn: <u>Afløb fra Render</u>	<u>x1: 578603.85,</u> <u>y1: 6134271.96,</u> <u>x2: 579366.66,</u> <u>y2: 6134563.34</u>	<u>RW1</u>	<u>1,11</u>	<u>God økologisk tilstand senest 22. december 2021</u> <u>God kemisk tilstand senest 22. december 2021</u>
<u>ode 1.13 423</u>	Kommune(r): <u>Faaborg-Midtfyn</u> Navn: <u>Uden navn</u>	<u>x1: 587084.36,</u> <u>y1: 6112435.29,</u> <u>x2: 587427.75,</u> <u>y2: 6112809.25</u>	<u>RW1</u>	<u>0,55</u>	<u>God økologisk tilstand senest 22. december 2027</u> <u>God kemisk tilstand senest 22. december 2021</u>
<u>c00201</u>	Kommune(r): <u>Struer</u> Navn: <u>Kvistrup</u> <u>Møllebæk/Vejrum</u> <u>Bæk og</u>	<u>x1: 474544.63,</u> <u>y1: 6256673.93,</u> <u>x2: 475914.81,</u> <u>y2: 6258325.73,</u> <u>x3: 475914.81,</u> <u>y3: 6258325.73,</u> <u>x4: 475502.62,</u> <u>y4: 6258220.00,</u> <u>x5: 476694.21,</u> <u>y5: 6259198.33,</u> <u>x6: 475914.81,</u> <u>y6: 6258325.73</u>	<u>RW2</u>	<u>4,31</u>	<u>God økologisk tilstand senest 22. december 2027</u> <u>God kemisk tilstand senest 22. december 2021</u>
<u>o6732</u>	Kommune(r): <u>Holstebro</u> Navn: <u>Brødbæk</u>	<u>x1: 483752.38,</u> <u>y1: 6254063.87,</u> <u>x2: 482708.34,</u> <u>y2: 6253662.40</u>	<u>RW1</u>	<u>1,56</u>	<u>God økologisk tilstand senest 22. december 2021</u> <u>God kemisk tilstand senest 22. december 2021</u>
<u>aal1.1.0897</u>	Kommune(r): <u>Frederikshavn</u> Navn: <u>Uden navn</u>	<u>x1: 576728.81,</u> <u>y1: 6359723.55,</u> <u>x2: 575975.73,</u> <u>y2: 6359526.67,</u> <u>x3: 576736.06,</u> <u>y3: 6359679.39,</u> <u>x4: 576728.81,</u> <u>y4: 6359723.55,</u> <u>x5: 576736.06,</u> <u>y5: 6359679.39,</u> <u>x6: 576707.00,</u>	<u>RW1</u>	<u>2,51</u>	<u>God økologisk tilstand senest 22. december 2021</u> <u>God kemisk tilstand senest 22. december 2021</u>

		<u>y6: 6359201.62,</u> <u>x7: 576797.68,</u> <u>y7: 6360004.14,</u> <u>x8: 576728.81,</u> <u>y8: 6359723.55,</u> <u>x9: 577299.30,</u> <u>y9: 6360160.01,</u> <u>x10: 576736.06,</u> <u>y10: 6359679.39</u>			
<u>o8625c</u>	<u>Kommune(r):</u> <u>Ikast-Brande</u> <u>Navn:</u> <u>Smedebæk</u>	<u>x1: 515601.97,</u> <u>y1: 6206116.00,</u> <u>x2: 510700.44,</u> <u>y2: 6206486.51,</u> <u>x3: 515645.92,</u> <u>y3: 6206399.73,</u> <u>x4: 515601.97,</u> <u>y4: 6206116.00,</u> <u>x5: 516985.10,</u> <u>y5: 6205632.53,</u> <u>x6: 515601.97,</u> <u>y6: 6206116.00</u>	<u>RW2</u>	<u>9,26</u>	<u>God økologisk tilstand</u> <u>senest 22. december</u> <u>2027</u> <u>God kemisk tilstand</u> <u>senest 22. december</u> <u>2021</u>
<u>c00586</u>	<u>Kommune(r):</u> <u>Randers</u> <u>Navn:</u> <u>Spentrup-Hastrup</u> <u>Bæk</u>	<u>x1: 562905.78,</u> <u>y1: 6266305.53,</u> <u>x2: 560922.07,</u> <u>y2: 6265906.58,</u> <u>x3: 562952.65,</u> <u>y3: 6266560.14,</u> <u>x4: 562905.78,</u> <u>y4: 6266305.53,</u> <u>x5: 563029.21,</u> <u>y5: 6266535.20,</u> <u>x6: 562905.78,</u> <u>y6: 6266305.53</u>	<u>RW1</u>	<u>2,98</u>	<u>God økologisk tilstand</u> <u>senest 22. december</u> <u>2027</u> <u>God kemisk tilstand</u> <u>senest 22. december</u> <u>2021</u>
<u>o8898</u>	<u>Kommune(r):</u> <u>Rebild</u> <u>Navn:</u> <u>Madum Sø</u>	<u>x1: 559816.28,</u> <u>y1: 6303224.51,</u> <u>x2: 557647.92,</u> <u>y2: 6297891.18</u>	<u>RW2</u>	<u>7,49</u>	<u>God økologisk tilstand</u> <u>senest 22. december</u> <u>2021</u> <u>God kemisk tilstand</u> <u>senest 22. december</u> <u>2021</u>
<u>o8713</u>	<u>Kommune(r):</u> <u>Favrskov</u> <u>Navn:</u> <u>Voldby Bæk</u>	<u>x1: 557807.43,</u> <u>y1: 6234169.95,</u> <u>x2: 551792.01,</u> <u>y2: 6232375.47,</u> <u>x3: 552408.69,</u> <u>y3: 6231126.65,</u> <u>x4: 551792.01,</u> <u>y4: 6232375.47,</u> <u>x5: 551792.01,</u> <u>y5: 6232375.47,</u> <u>x6: 550144.38,</u> <u>y6: 6232118.51</u>	<u>RW2</u>	<u>11,96</u>	<u>God økologisk tilstand</u> <u>senest 22. december</u> <u>2027</u> <u>God kemisk tilstand</u> <u>senest 22. december</u> <u>2021</u>
<u>o8220 a</u>	<u>Kommune(r):</u> <u>Assens</u>	<u>x1: 570769.60,</u> <u>y1: 6125133.95,</u>	<u>RW2</u>	<u>3,48</u>	<u>God økologisk tilstand</u> <u>senest 22. december</u>

	Navn: <u>Alenbækken</u>	x2: <u>567748.30</u> , y2: <u>6125209.67</u>			<u>2027</u> God kemisk tilstand senest 22. december <u>2021</u>
<u>o6837_c</u>	Kommune(r): <u>Struer</u> Navn: <u>Bredkær Bæk</u>	x1: <u>470829.36</u> , y1: <u>6259911.11</u> , x2: <u>468553.54</u> , y2: <u>6258104.01</u>	<u>RW2</u>	<u>3,28</u>	<u>God økologisk tilstand</u> senest 22. december <u>2027</u> <u>God kemisk tilstand</u> senest 22. december <u>2021</u>
<u>o6278</u>	Kommune(r): <u>Herning</u> Navn: <u>Malmkjær bæk,</u> <u>Sønderås</u>	x1: <u>504274.07</u> , y1: <u>6230233.15</u> , x2: <u>498077.96</u> , y2: <u>6234142.96</u>	<u>RW1</u>	<u>8,51</u>	<u>God økologisk tilstand</u> senest 22. december <u>2027</u> <u>God kemisk tilstand</u> senest 22. december <u>2021</u>
<u>1.7.c-0545-010</u>	Kommune(r): <u>Syddjurs</u> Navn: <u>VI. v. Rolsø Mark</u>	x1: <u>591486.90</u> , y1: <u>6232567.96</u> , x2: <u>591011.31</u> , y2: <u>6232475.61</u>	<u>RW1</u>	<u>0,6</u>	<u>God økologisk tilstand</u> senest 22. december <u>2027</u> <u>God kemisk tilstand</u> senest 22. december <u>2021</u>
<u>o6857</u>	Kommune(r): <u>Viborg</u> Navn: <u>Mikkelsbæk</u>	x1: <u>526314.31</u> , y1: <u>6258608.93</u> , x2: <u>525819.64</u> , y2: <u>6259361.24</u>	<u>RW1</u>	<u>0,96</u>	<u>God økologisk tilstand</u> senest 22. december <u>2021</u> <u>God kemisk tilstand</u> senest 22. december <u>2021</u>
<u>o7920</u>	Kommune(r): <u>Hjørring</u> Navn: <u>Uden navn</u>	x1: <u>564396.35</u> , y1: <u>6358081.22</u> , x2: <u>564164.09</u> , y2: <u>6360687.30</u>	<u>RW1</u>	<u>2,99</u>	<u>God økologisk tilstand</u> senest 22. december <u>2027</u> <u>God kemisk tilstand</u> senest 22. december <u>2021</u>
<u>rin 1.2 00457</u>	Kommune(r): <u>Lemvig, Struer</u> Navn: <u>Resen Bæk</u>	x1: <u>469995.49</u> , y1: <u>6262464.16</u> , x2: <u>468544.03</u> , y2: <u>6261763.31</u>	<u>RW1</u>	<u>1,7</u>	<u>God økologisk tilstand</u> senest 22. december <u>2027</u> <u>God kemisk tilstand</u> senest 22. december <u>2021</u>
<u>o8685_a</u>	Kommune(r): <u>Skanderborg</u> Navn: <u>VI. i Nederskov,</u> <u>østl. bæk</u>	x1: <u>556297.57</u> , y1: <u>6225658.67</u> , x2: <u>556224.70</u> , y2: <u>6224953.78</u>	<u>RW1</u>	<u>0,78</u>	<u>God økologisk tilstand</u> senest 22. december <u>2021</u> <u>God kemisk tilstand</u> senest 22. december <u>2021</u>

<u>o4545</u>	<u>Kommune(r):</u> <u>Kolding</u> <u>Navn:</u> <u>Uden navn</u>	<u>x1: 521411.75,</u> <u>y1: 6149385.20,</u> <u>x2: 521260.82,</u> <u>y2: 6150476.66</u>	<u>RW1</u>	<u>1,24</u>	<u>God økologisk tilstand</u> <u>senest 22. december</u> <u>2021</u> <u>God kemisk tilstand</u> <u>senest 22. december</u> <u>2021</u>
<u>t247</u>	<u>Kommune(r):</u> <u>Silkeborg</u> <u>Navn:</u> <u>Kilde til Slåen Sø</u>	<u>x1: 538533.48,</u> <u>y1: 6219725.52,</u> <u>x2: 538506.60,</u> <u>y2: 6219761.05</u>	<u>RW1</u>	<u>0,05</u>	<u>God økologisk tilstand</u> <u>senest 22. december</u> <u>2021</u> <u>God kemisk tilstand</u> <u>senest 22. december</u> <u>2021</u>
<u>o4760 b</u>	<u>Kommune(r):</u> <u>Fredericia</u> <u>Navn:</u> <u>Øsdal Bæk</u>	<u>x1: 537576.10,</u> <u>y1: 6158979.06,</u> <u>x2: 539302.73,</u> <u>y2: 6158483.80</u>	<u>RW1</u>	<u>2,34</u>	<u>God økologisk tilstand</u> <u>senest 22. december</u> <u>2027</u> <u>God kemisk tilstand</u> <u>senest 22. december</u> <u>2021</u>
<u>c00247</u>	<u>Kommune(r):</u> <u>Middelfart</u> <u>Navn:</u> <u>Stor Å og</u> <u>Brenderup Skov</u>	<u>x1: 562866.64,</u> <u>y1: 6149880.75,</u> <u>x2: 562487.71,</u> <u>y2: 6149263.67,</u> <u>x3: 562487.71,</u> <u>y3: 6149263.67,</u> <u>x4: 562349.87,</u> <u>y4: 6149375.74,</u> <u>x5: 562487.71,</u> <u>y5: 6149263.67,</u> <u>x6: 562056.45,</u> <u>y6: 6148780.06</u>	<u>RW3</u>	<u>1,66</u>	<u>God økologisk tilstand</u> <u>senest 22. december</u> <u>2027</u> <u>God kemisk tilstand</u> <u>senest 22. december</u> <u>2021</u>
<u>o4017</u>	<u>Kommune(r):</u> <u>Haderslev</u> <u>Navn:</u> <u>Fjelstrup Bæk</u>	<u>x1: 537084.09,</u> <u>y1: 6130004.28,</u> <u>x2: 536057.68,</u> <u>y2: 6130669.02</u>	<u>RW1</u>	<u>1,65</u>	<u>God økologisk tilstand</u> <u>senest 22. december</u> <u>2021</u> <u>God kemisk tilstand</u> <u>senest 22. december</u> <u>2021</u>
<u>o4099 x</u>	<u>Kommune(r):</u> <u>Nyborg</u> <u>Navn:</u> <u>Grønnemosegrøften</u>	<u>x1: 607249.49,</u> <u>y1: 6133634.11,</u> <u>x2: 605127.52,</u> <u>y2: 6132288.61</u>	<u>RW1</u>	<u>3,04</u>	<u>God økologisk tilstand</u> <u>senest 22. december</u> <u>2021</u> <u>God kemisk tilstand</u> <u>senest 22. december</u> <u>2021</u>
<u>o7344 a</u>	<u>Kommune(r):</u> <u>Rebild</u> <u>Navn:</u> <u>Simested Å</u>	<u>x1: 546644.63,</u> <u>y1: 6288445.27,</u> <u>x2: 546945.11,</u> <u>y2: 6289925.61</u>	<u>RW1</u>	<u>1,53</u>	<u>God økologisk tilstand</u> <u>senest 22. december</u> <u>2027</u> <u>God kemisk tilstand</u> <u>senest 22. december</u> <u>2021</u>

<u>o6405</u>	<u>Kommune(r):</u> <u>Syddjurs</u> <u>Navn:</u> <u>Ringellose Bæk</u>	<u>x1: 593473.31,</u> <u>y1: 6238190.66,</u> <u>x2: 593347.33,</u> <u>y2: 6239042.86</u>	<u>RW1</u>	<u>1,17</u>	<u>God økologisk tilstand</u> <u>senest 22. december</u> <u>2021</u> <u>God kemisk tilstand</u> <u>senest 22. december</u> <u>2021</u>
<u>o8359 b x</u>	<u>Kommune(r):</u> <u>Middelfart</u> <u>Navn:</u> <u>Voldby Å</u>	<u>x1: 557107.37,</u> <u>y1: 6149184.04,</u> <u>x2: 552259.89,</u> <u>y2: 6150207.02</u>	<u>RW1</u>	<u>7,8</u>	<u>God økologisk tilstand</u> <u>senest 22. december</u> <u>2027</u> <u>God kemisk tilstand</u> <u>senest 22. december</u> <u>2027</u>
<u>t347</u>	<u>Kommune(r):</u> <u>Viborg</u> <u>Navn:</u> <u>Kilde Hald Sø 3</u>	<u>x1: 521380.14,</u> <u>y1: 6247331.69,</u> <u>x2: 521311.36,</u> <u>y2: 6247395.24</u>	<u>RW1</u>	<u>0,1</u>	<u>God økologisk tilstand</u> <u>senest 22. december</u> <u>2027</u> <u>God kemisk tilstand</u> <u>senest 22. december</u> <u>2021</u>
<u>o4026 a</u>	<u>Kommune(r):</u> <u>Assens</u> <u>Navn:</u> <u>Lille Holmehave</u> <u>Bæk</u>	<u>x1: 577729.49,</u> <u>y1: 6128841.58,</u> <u>x2: 576540.26,</u> <u>y2: 6130465.57</u>	<u>RW1</u>	<u>2,63</u>	<u>God økologisk tilstand</u> <u>senest 22. december</u> <u>2021</u> <u>God kemisk tilstand</u> <u>senest 22. december</u> <u>2021</u>
<u>b00038</u>	<u>Kommune(r):</u> <u>Jammerbugt</u> <u>Navn:</u> <u>Uden navn</u>	<u>x1: 541476.34,</u> <u>y1: 6338453.79,</u> <u>x2: 538880.45,</u> <u>y2: 6337198.34</u>	<u>RW2</u>	<u>3,21</u>	<u>God økologisk tilstand</u> <u>senest 22. december</u> <u>2027</u> <u>God kemisk tilstand</u> <u>senest 22. december</u> <u>2021</u>
<u>c00111</u>	<u>Kommune(r):</u> <u>Silkeborg</u> <u>Navn:</u> <u>Linå og Tvedkov</u> <u>Bæk</u>	<u>x1: 545944.73,</u> <u>y1: 6223518.01,</u> <u>x2: 544950.76,</u> <u>y2: 6223697.92,</u> <u>x3: 545944.73,</u> <u>y3: 6223518.01,</u> <u>x4: 545879.63,</u> <u>y4: 6223146.84,</u> <u>x5: 546491.47,</u> <u>y5: 6223404.87,</u> <u>x6: 545944.73,</u> <u>y6: 6223518.01</u>	<u>RW2</u>	<u>2,16</u>	<u>God økologisk tilstand</u> <u>senest 22. december</u> <u>2021</u> <u>God kemisk tilstand</u> <u>senest 22. december</u> <u>2021</u>
<u>o5163</u>	<u>Kommune(r):</u> <u>Vejle</u> <u>Navn:</u> <u>Uden navn</u>	<u>x1: 530153.41,</u> <u>y1: 6177474.51,</u> <u>x2: 529863.69,</u> <u>y2: 6177845.24</u>	<u>RW1</u>	<u>0,6</u>	<u>God økologisk tilstand</u> <u>senest 22. december</u> <u>2021</u> <u>God kemisk tilstand</u> <u>senest 22. december</u> <u>2021</u>

<u>o10415</u>	Kommune(r): <u>Varde</u> Navn: <u>Holme Å</u>	x1: <u>483735.28,</u> y1: <u>6168309.35,</u> x2: <u>482672.10,</u> y2: <u>6168676.52</u>	<u>RW2</u>	<u>1,28</u>	<u>God økologisk tilstand</u> <u>senest 22. december</u> <u>2021</u> <u>God kemisk tilstand</u> <u>senest 22. december</u> <u>2021</u>
<u>o6384 b</u>	Kommune(r): <u>Herning</u> Navn: <u>Halebæk</u>	x1: <u>481826.72,</u> y1: <u>6235851.43,</u> x2: <u>482446.61,</u> y2: <u>6234404.34,</u> x3: <u>481263.23,</u> y3: <u>6234753.94,</u> x4: <u>481826.72,</u> y4: <u>6235851.43,</u> x5: <u>481768.69,</u> y5: <u>6236219.09,</u> x6: <u>481826.72,</u> y6: <u>6235851.43,</u> x7: <u>481768.69,</u> y7: <u>6236219.09,</u> x8: <u>481502.56,</u> y8: <u>6236499.72,</u> x9: <u>482884.33,</u> y9: <u>6237043.63,</u> x10: <u>481768.69,</u> y10: <u>6236219.09</u>	<u>RW1</u>	<u>5,56</u>	<u>God økologisk tilstand</u> <u>senest 22. december</u> <u>2027</u> <u>God kemisk tilstand</u> <u>senest 22. december</u> <u>2021</u>
<u>c00540</u>	Kommune(r): <u>Ringkøbing-Skjern</u> Navn: <u>Sab Bæk</u>	x1: <u>465374.27,</u> y1: <u>6224119.56,</u> x2: <u>465813.05,</u> y2: <u>6222955.98</u>	<u>RW1</u>	<u>1,37</u>	<u>God økologisk tilstand</u> <u>senest 22. december</u> <u>2027</u> <u>God kemisk tilstand</u> <u>senest 22. december</u> <u>2021</u>
<u>o6430</u>	Kommune(r): <u>Favrskov</u> Navn: <u>Haurumskov Bæk</u>	x1: <u>555214.81,</u> y1: <u>6239985.72,</u> x2: <u>554741.38,</u> y2: <u>6240081.14</u>	<u>RW1</u>	<u>0,51</u>	<u>God økologisk tilstand</u> <u>senest 22. december</u> <u>2027</u> <u>God kemisk tilstand</u> <u>senest 22. december</u> <u>2021</u>
<u>t312</u>	Kommune(r): <u>Favrskov</u> Navn: <u>Elleskov Bæk</u>	x1: <u>550845.22,</u> y1: <u>6234841.21,</u> x2: <u>550772.78,</u> y2: <u>6234993.29,</u> x3: <u>550726.02,</u> y3: <u>6234970.86,</u> x4: <u>550726.02,</u> y4: <u>6234970.85,</u> x5: <u>550688.41,</u> y5: <u>6235007.82,</u> x6: <u>550726.02,</u> y6: <u>6234970.86,</u> x7: <u>550740.45,</u>	<u>RW1</u>	<u>0,48</u>	<u>God økologisk tilstand</u> <u>senest 22. december</u> <u>2021</u> <u>God kemisk tilstand</u> <u>senest 22. december</u> <u>2021</u>

		<u>y7: 6234976.46,</u> <u>x8: 550726.02,</u> <u>y8: 6234970.86,</u> <u>x9: 550766.67,</u> <u>y9: 6234911.27,</u> <u>x10: 550740.45,</u> <u>y10: 6234976.46,</u> <u>x11: 550772.78,</u> <u>y11: 6234993.29,</u> <u>x12: 550740.45,</u> <u>y12: 6234976.46,</u> <u>x13: 550843.94,</u> <u>y13: 6235035.72,</u> <u>x14: 550772.78,</u> <u>y14: 6234993.29,</u> <u>x15: 550726.02,</u> <u>y15: 6234970.86,</u> <u>x16: 550681.19,</u> <u>y16: 6234956.38</u>			
<u>o10549a</u>	<u>Kommune(r):</u> <u>Holstebro</u> <u>Navn:</u> <u>Storå</u>	<u>x1: 466216.50,</u> <u>y1: 6246487.52,</u> <u>x2: 456764.10,</u> <u>y2: 6242085.62,</u> <u>x3: 466216.50,</u> <u>y3: 6246487.52,</u> <u>x4: 466205.20,</u> <u>y4: 6246492.52,</u> <u>x5: 467658.16,</u> <u>y5: 6246236.90,</u> <u>x6: 466216.50,</u> <u>y6: 6246487.52</u>	<u>RW3</u>	<u>16,78</u>	<u>God økologisk tilstand</u> <u>senest 22. december</u> <u>2027</u> <u>God kemisk tilstand</u> <u>senest 22. december</u> <u>2021</u>
<u>o8172 x</u>	<u>Kommune(r):</u> <u>Svendborg</u> <u>Navn:</u> <u>Tange Å</u>	<u>x1: 610502.23,</u> <u>y1: 6111625.46,</u> <u>x2: 610743.88,</u> <u>y2: 6112285.69,</u> <u>x3: 610333.65,</u> <u>y3: 6111690.97,</u> <u>x4: 610167.21,</u> <u>y4: 6111787.76,</u> <u>x5: 610502.23,</u> <u>y5: 6111625.46,</u> <u>x6: 610333.65,</u> <u>y6: 6111690.97,</u> <u>x7: 610502.23,</u> <u>y7: 6111625.46,</u> <u>x8: 610068.38,</u> <u>y8: 6111378.41,</u> <u>x9: 610333.65,</u> <u>y9: 6111690.97,</u> <u>x10: 610253.89,</u> <u>y10: 6111479.22</u>	<u>RW1</u>	<u>2,16</u>	<u>God økologisk tilstand</u> <u>senest 22. december</u> <u>2027</u> <u>God kemisk tilstand</u> <u>senest 22. december</u> <u>2027</u>
<u>o9985</u>	<u>Kommune(r):</u> <u>Aabenraa</u>	<u>x1: 531410.44,</u> <u>y1: 6101278.80,</u>	<u>RW1</u>	<u>0,71</u>	<u>God økologisk tilstand</u> <u>senest 22. december</u> <u>2021</u>

	Navn: <u>Uden navn</u>	x2: <u>531020.84,</u> y2: <u>6100739.56</u>			<u>God kemisk tilstand</u> <u>senest 22. december</u> <u>2021</u>
<u>o3920</u>	Kommune(r): <u>Faaborg-Midtfyn</u> Navn: <u>Bondehaverenden</u>	x1: <u>587814.61,</u> y1: <u>6125413.68,</u> x2: <u>586969.98,</u> y2: <u>6127417.36</u>	<u>RW1</u>	<u>3,71</u>	<u>God økologisk tilstand</u> <u>senest 22. december</u> <u>2027</u> <u>God kemisk tilstand</u> <u>senest 22. december</u> <u>2021</u>
<u>o8352 f</u>	Kommune(r): <u>Kolding</u> Navn: <u>Kolding Å</u>	x1: <u>527164.22,</u> y1: <u>6150454.90,</u> x2: <u>525865.80,</u> y2: <u>6149975.52</u>	<u>RW2</u>	<u>2,5</u>	<u>God økologisk tilstand</u> <u>senest 22. december</u> <u>2027</u> <u>God kemisk tilstand</u> <u>senest 22. december</u> <u>2021</u>
<u>o738</u>	Kommune(r): <u>Aarhus</u> Navn: <u>Vl. syd for</u> <u>Skrædermose</u>	x1: <u>577998.49,</u> y1: <u>6215405.61,</u> x2: <u>577728.40,</u> y2: <u>6215177.85,</u> x3: <u>577728.40,</u> y3: <u>6215177.85,</u> x4: <u>577709.86,</u> y4: <u>6215002.77,</u> x5: <u>577728.40,</u> y5: <u>6215177.85,</u> x6: <u>577636.37,</u> y6: <u>6215118.55</u>	<u>RW1</u>	<u>0,84</u>	<u>God økologisk tilstand</u> <u>senest 22. december</u> <u>2021</u> <u>God kemisk tilstand</u> <u>senest 22. december</u> <u>2021</u>
<u>rib 1.10.02197</u>	Kommune(r): <u>Vejen</u> Navn: <u>Uden navn</u>	x1: <u>498671.53,</u> y1: <u>6141095.88,</u> x2: <u>497464.27,</u> y2: <u>6141199.18</u>	<u>RW1</u>	<u>1,23</u>	<u>God økologisk tilstand</u> <u>senest 22. december</u> <u>2021</u> <u>God kemisk tilstand</u> <u>senest 22. december</u> <u>2021</u>
<u>o3725 a</u>	Kommune(r): <u>Nyborg</u> Navn: <u>Fiskebæk</u>	x1: <u>608955.94,</u> y1: <u>6119075.65,</u> x2: <u>608642.79,</u> y2: <u>6118556.66,</u> x3: <u>608955.94,</u> y3: <u>6119075.65,</u> x4: <u>608813.59,</u> y4: <u>6119126.03,</u> x5: <u>609064.59,</u> y5: <u>6119346.55,</u> x6: <u>608955.94,</u> y6: <u>6119075.65</u>	<u>RW1</u>	<u>1,13</u>	<u>God økologisk tilstand</u> <u>senest 22. december</u> <u>2021</u> <u>God kemisk tilstand</u> <u>senest 22. december</u> <u>2021</u>
<u>o6330 y</u>	Kommune(r): <u>Herning</u> Navn: <u>Bæk i Kirkedal</u>	x1: <u>469073.62,</u> y1: <u>6236120.19,</u> x2: <u>468543.19,</u> y2: <u>6235185.27</u>	<u>RW1</u>	<u>1,24</u>	<u>God økologisk tilstand</u> <u>senest 22. december</u> <u>2027</u> <u>God kemisk tilstand</u>

					<u>senest 22. december 2021</u>
<u>o5182</u>	<u>Kommune(r):</u> <u>Hedensted</u> <u>Navn:</u> <u>Uden navn</u>	<u>x1: 546029.35,</u> <u>y1: 6178272.74,</u> <u>x2: 545281.74,</u> <u>y2: 6178436.47</u>	<u>RW1</u>	<u>0,82</u>	<u>God økologisk tilstand</u> <u>senest 22. december 2021</u> <u>God kemisk tilstand</u> <u>senest 22. december 2021</u>
<u>o8695 a</u>	<u>Kommune(r):</u> <u>Herning, Ikast-Brande</u> <u>Navn:</u> <u>Højris Å</u>	<u>x1: 507613.86,</u> <u>y1: 6223734.49,</u> <u>x2: 498199.98,</u> <u>y2: 6227308.50</u>	<u>RW2</u>	<u>11,3</u>	<u>God økologisk tilstand</u> <u>senest 22. december 2027</u> <u>God kemisk tilstand</u> <u>senest 22. december 2021</u>
<u>c00554</u>	<u>Kommune(r):</u> <u>Viborg</u> <u>Navn:</u> <u>Nørreå</u>	<u>x1: 532577.45,</u> <u>y1: 6254683.17,</u> <u>x2: 529664.08,</u> <u>y2: 6254407.02,</u> <u>x3: 529765.95,</u> <u>y3: 6254271.50,</u> <u>x4: 529664.08,</u> <u>y4: 6254407.02,</u> <u>x5: 529664.08,</u> <u>y5: 6254407.02,</u> <u>x6: 528608.88,</u> <u>y6: 6253780.85,</u> <u>x7: 532577.45,</u> <u>y7: 6254683.17,</u> <u>x8: 532524.91,</u> <u>y8: 6254384.21,</u> <u>x9: 533746.29,</u> <u>y9: 6254768.52,</u> <u>x10: 532577.45,</u> <u>y10: 6254683.17</u>	<u>RW3</u>	<u>6,46</u>	<u>God økologisk tilstand</u> <u>senest 22. december 2027</u> <u>God kemisk tilstand</u> <u>senest 22. december 2021</u>
<u>o8711 b</u>	<u>Kommune(r):</u> <u>Herning</u> <u>Navn:</u> <u>Herningsholm Å</u>	<u>x1: 500164.35,</u> <u>y1: 6221448.45,</u> <u>x2: 496341.95,</u> <u>y2: 6222634.71</u>	<u>RW2</u>	<u>8,13</u>	<u>God økologisk tilstand</u> <u>senest 22. december 2027</u> <u>God kemisk tilstand</u> <u>senest 22. december 2021</u>
<u>o1433 b</u>	<u>Kommune(r):</u> <u>Brønderslev,</u> <u>Hjørring</u> <u>Navn:</u> <u>Uden navn</u>	<u>x1: 550636.88,</u> <u>y1: 6355042.50,</u> <u>x2: 550503.39,</u> <u>y2: 6354353.07</u>	<u>RW1</u>	<u>0,79</u>	<u>God økologisk tilstand</u> <u>senest 22. december 2027</u> <u>God kemisk tilstand</u> <u>senest 22. december 2021</u>
<u>o4505</u>	<u>Kommune(r):</u> <u>Middelfart,</u> <u>Nordfyns</u>	<u>x1: 566599.54,</u> <u>y1: 6148499.71,</u> <u>x2: 566018.00,</u> <u>y2: 6148841.82</u>	<u>RW1</u>	<u>1,08</u>	<u>God økologisk tilstand</u> <u>senest 22. december 2021</u>

	Navn: <u>Skovsgårdebækken</u>				<u>God kemisk tilstand senest 22. december 2021</u>
<u>o4973</u>	Kommune(r): <u>Vejle</u> Navn: <u>Småkær Bæk</u>	x1: <u>521651.21,</u> y1: <u>6169418.98,</u> x2: <u>521664.10,</u> y2: <u>6170028.37</u>	<u>RW1</u>	<u>0,89</u>	<u>God økologisk tilstand senest 22. december 2027</u> <u>God kemisk tilstand senest 22. december 2021</u>
<u>c00280</u>	Kommune(r): <u>Norrdjurs</u> Navn: <u>Nørager Bæk - Dyrø - Lille</u>	x1: <u>595432.32,</u> y1: <u>6258822.10,</u> x2: <u>591946.08,</u> y2: <u>6260493.60</u>	<u>RW1</u>	<u>4,82</u>	<u>God økologisk tilstand senest 22. december 2027</u> <u>God kemisk tilstand senest 22. december 2021</u>
<u>c00221</u>	Kommune(r): <u>Odder</u> Navn: <u>Møllebæk, Afløb fra hundslundog</u>	x1: <u>564430.38,</u> y1: <u>6195932.78,</u> x2: <u>564746.58,</u> y2: <u>6196824.54,</u> x3: <u>564746.58,</u> y3: <u>6196824.54,</u> x4: <u>564713.19,</u> y4: <u>6197184.81,</u> x5: <u>564430.38,</u> y5: <u>6195932.78,</u> x6: <u>564350.13,</u> y6: <u>6195606.40,</u> x7: <u>564813.00,</u> y7: <u>6195878.29,</u> x8: <u>564430.38,</u> y8: <u>6195932.78,</u> x9: <u>564880.82,</u> y9: <u>6196862.23,</u> x10: <u>564746.58,</u> y10: <u>6196824.54</u>	<u>RW1</u>	<u>2,34</u>	<u>God økologisk tilstand senest 22. december 2021</u> <u>God kemisk tilstand senest 22. december 2021</u>
<u>o8442</u>	Kommune(r): <u>Vejle</u> Navn: <u>Skærup Å</u>	x1: <u>540864.88,</u> y1: <u>6166768.25,</u> x2: <u>538932.59,</u> y2: <u>6166270.35</u>	<u>RW2</u>	<u>2,92</u>	<u>God økologisk tilstand senest 22. december 2027</u> <u>God kemisk tilstand senest 22. december 2021</u>
<u>o8934 b</u>	Kommune(r): <u>Aalborg</u> Navn: <u>Kærs Mølleå / Østerå</u>	x1: <u>553344.65,</u> y1: <u>6312455.04,</u> x2: <u>554255.59,</u> y2: <u>6310180.86,</u> x3: <u>554255.59,</u> y3: <u>6310180.86,</u> x4: <u>554148.06,</u> y4: <u>6309672.67,</u> x5: <u>554583.03,</u> y5: <u>6309972.63,</u>	<u>RW2</u>	<u>3,62</u>	<u>God økologisk tilstand senest 22. december 2027</u> <u>God kemisk tilstand senest 22. december 2021</u>

		x6: 554255.59, y6: 6310180.86			
<u>c00071</u>	Kommune(r): <u>Randers,</u> <u>Mariagerfjord</u> Navn: <u>Fuglsø Bæk</u>	x1: 573255.52, y1: 6282434.22, x2: 572808.08, y2: 6280660.79, x3: 573255.52, y3: 6282434.22, x4: 573213.68, y4: 6282291.79, x5: 573255.52, y5: 6282434.22, x6: 573158.95, y6: 6282913.13, x7: 573725.56, y7: 6281485.06, x8: 573253.70, y8: 6281477.35	<u>RW1</u>	<u>3,28</u>	<u>God økologisk tilstand</u> <u>senest 22. december</u> <u>2027</u> <u>God kemisk tilstand</u> <u>senest 22. december</u> <u>2021</u>
<u>o7390</u>	Kommune(r): <u>Mariagerfjord</u> Navn: <u>Villestrup Å</u>	x1: 555796.80, y1: 6293967.28, x2: 555467.43, y2: 6295230.22	<u>RW1</u>	<u>1,99</u>	<u>God økologisk tilstand</u> <u>senest 22. december</u> <u>2027</u> <u>God kemisk tilstand</u> <u>senest 22. december</u> <u>2021</u>
<u>aal1.2.0831</u>	Kommune(r): <u>Brønderslev</u> Navn: <u>Nørreå</u>	x1: 563425.58, y1: 6347056.29, x2: 559663.26, y2: 6350290.04	<u>RW2</u>	<u>6,37</u>	<u>God økologisk tilstand</u> <u>senest 22. december</u> <u>2027</u> <u>God kemisk tilstand</u> <u>senest 22. december</u> <u>2021</u>
<u>ode 1.15 531</u>	Kommune(r): <u>Svendborg</u> Navn: <u>Bjerreby-Skovballe</u>	x1: 599893.31, y1: 6092216.52, x2: 599297.93, y2: 6091546.98	<u>RW1</u>	<u>1,18</u>	<u>God økologisk tilstand</u> <u>senest 22. december</u> <u>2027</u> <u>God kemisk tilstand</u> <u>senest 22. december</u> <u>2021</u>
<u>o8711 c</u>	Kommune(r): <u>Herning</u> Navn: <u>Herningsholm Å</u>	x1: 496341.95, y1: 6222634.71, x2: 493820.31, y2: 6224027.53, x3: 493854.52, y3: 6224028.65, x4: 493820.31, y4: 6224027.53, x5: 493820.31, y5: 6224027.53, x6: 491750.28, y6: 6226171.95	<u>RW2</u>	<u>7,29</u>	<u>God økologisk tilstand</u> <u>senest 22. december</u> <u>2027</u> <u>God kemisk tilstand</u> <u>senest 22. december</u> <u>2027</u>
<u>o5906</u>	Kommune(r): <u>Skanderborg</u>	x1: 552664.53, y1: 6217223.63, x2: 552359.24,	<u>RW1</u>	<u>1,1</u>	<u>God økologisk tilstand</u> <u>senest 22. december</u> <u>2027</u>

	Navn: <u>Sønderholt Bæk - Øvre løb</u>	<u>y2: 6217642.82,</u> <u>x3: 552708.61,</u> <u>y3: 6216908.08,</u> <u>x4: 552664.53,</u> <u>y4: 6217223.63,</u> <u>x5: 552838.75,</u> <u>y5: 6217281.31,</u> <u>x6: 552664.53,</u> <u>y6: 6217223.63</u>			<u>God kemisk tilstand</u> <u>senest 22. december</u> <u>2021</u>
<u>c00298</u>	Kommune(r): <u>Faaborg-Midtfyn</u> Navn: <u>Sallinge Å</u>	<u>x1: 594733.33,</u> <u>y1: 6121375.85,</u> <u>x2: 591493.43,</u> <u>y2: 6119942.22,</u> <u>x3: 594785.90,</u> <u>y3: 6121391.22,</u> <u>x4: 594733.33,</u> <u>y4: 6121375.85,</u> <u>x5: 596199.12,</u> <u>y5: 6122595.94,</u> <u>x6: 594733.33,</u> <u>y6: 6121375.85</u>	<u>RW2</u>	<u>7,06</u>	<u>God økologisk tilstand</u> <u>senest 22. december</u> <u>2027</u> <u>God kemisk tilstand</u> <u>senest 22. december</u> <u>2027</u>
<u>o7051</u>	Kommune(r): <u>Lemvig</u> Navn: <u>Gilsgård</u> <u>Bæk(Ravndal Bæk)</u>	<u>x1: 459808.14,</u> <u>y1: 6270381.41,</u> <u>x2: 460160.07,</u> <u>y2: 6269307.81,</u> <u>x3: 460160.07,</u> <u>y3: 6269307.81,</u> <u>x4: 459935.00,</u> <u>y4: 6269141.93,</u> <u>x5: 460160.07,</u> <u>y5: 6269307.81,</u> <u>x6: 460232.60,</u> <u>y6: 6269110.29</u>	<u>RW1</u>	<u>1,8</u>	<u>God økologisk tilstand</u> <u>senest 22. december</u> <u>2021</u> <u>God kemisk tilstand</u> <u>senest 22. december</u> <u>2021</u>
<u>o5517</u>	Kommune(r): <u>Horsens</u> Navn: <u>Kærsgårds Bæk</u>	<u>x1: 545496.08,</u> <u>y1: 6198265.40,</u> <u>x2: 544407.73,</u> <u>y2: 6197602.31,</u> <u>x3: 544396.34,</u> <u>y3: 6199344.00,</u> <u>x4: 544672.15,</u> <u>y4: 6198820.09,</u> <u>x5: 544833.48,</u> <u>y5: 6198725.34,</u> <u>x6: 544163.30,</u> <u>y6: 6198432.77,</u> <u>x7: 544833.48,</u> <u>y7: 6198725.34,</u> <u>x8: 544672.15,</u> <u>y8: 6198820.09,</u> <u>x9: 545496.08,</u> <u>y9: 6198265.40,</u> <u>x10: 544833.48,</u> <u>y10: 6198725.34,</u> <u>x11: 544672.15,</u>	<u>RW1</u>	<u>6,43</u>	<u>God økologisk tilstand</u> <u>senest 22. december</u> <u>2021</u> <u>God kemisk tilstand</u> <u>senest 22. december</u> <u>2021</u>

		<u>y11: 6198820.09,</u> <u>x12: 543686.16,</u> <u>y12: 6199214.81,</u> <u>x13: 546392.57,</u> <u>y13: 6198085.60,</u> <u>x14: 545496.08,</u> <u>y14: 6198265.40</u>			
<u>o3533</u>	<u>Kommune(r):</u> <u>Svendborg</u> <u>Navn:</u> <u>Skovtilløb</u>	<u>x1: 597601.93,</u> <u>y1: 6108022.21,</u> <u>x2: 597917.38,</u> <u>y2: 6107113.02</u>	<u>RW1</u>	<u>1,27</u>	<u>God økologisk tilstand</u> <u>senest 22. december</u> <u>2021</u> <u>God kemisk tilstand</u> <u>senest 22. december</u> <u>2021</u>
<u>o4256_b</u>	<u>Kommune(r):</u> <u>Middelfart</u> <u>Navn:</u> <u>Hygind Bæk</u>	<u>x1: 558419.24,</u> <u>y1: 6138294.77,</u> <u>x2: 557179.63,</u> <u>y2: 6138252.96,</u> <u>x3: 557208.28,</u> <u>y3: 6138387.77,</u> <u>x4: 557179.63,</u> <u>y4: 6138252.96,</u> <u>x5: 556336.58,</u> <u>y5: 6137538.35,</u> <u>x6: 557179.63,</u> <u>y6: 6138252.96</u>	<u>RW1</u>	<u>3,33</u>	<u>God økologisk tilstand</u> <u>senest 22. december</u> <u>2027</u> <u>God kemisk tilstand</u> <u>senest 22. december</u> <u>2021</u>
<u>o6188</u>	<u>Kommune(r):</u> <u>Syddjurs</u> <u>Navn:</u> <u>Stenbæk</u>	<u>x1: 586099.95,</u> <u>y1: 6227921.53,</u> <u>x2: 585378.73,</u> <u>y2: 6227230.25</u>	<u>RW1</u>	<u>1,59</u>	<u>God økologisk tilstand</u> <u>senest 22. december</u> <u>2027</u> <u>God kemisk tilstand</u> <u>senest 22. december</u> <u>2021</u>
<u>t386</u>	<u>Kommune(r):</u> <u>Randers</u> <u>Navn:</u> <u>Tilløb til Fussing Sø</u> <u>fra N</u>	<u>x1: 555265.03,</u> <u>y1: 6259367.55,</u> <u>x2: 555245.21,</u> <u>y2: 6259340.91</u>	<u>RW1</u>	<u>0,03</u>	<u>God økologisk tilstand</u> <u>senest 22. december</u> <u>2027</u> <u>God kemisk tilstand</u> <u>senest 22. december</u> <u>2021</u>
<u>o9924</u>	<u>Kommune(r):</u> <u>Randers</u> <u>Navn:</u> <u>Svejstrup Bæk</u>	<u>x1: 562130.80,</u> <u>y1: 6257454.55,</u> <u>x2: 561956.80,</u> <u>y2: 6258002.38</u>	<u>RW5</u>	<u>0,58</u>	<u>God økologisk tilstand</u> <u>senest 22. december</u> <u>2027</u> <u>God kemisk tilstand</u> <u>senest 22. december</u> <u>2021</u>
<u>o6279</u>	<u>Kommune(r):</u> <u>Aarhus</u> <u>Navn:</u> <u>Hjortshøj Bæk</u>	<u>x1: 578641.48,</u> <u>y1: 6232940.89,</u> <u>x2: 577870.74,</u> <u>y2: 6234270.15,</u> <u>x3: 578641.48,</u> <u>y3: 6232940.88,</u> <u>x4: 578641.48,</u>	<u>RW1</u>	<u>2,47</u>	<u>God økologisk tilstand</u> <u>senest 22. december</u> <u>2027</u> <u>God kemisk tilstand</u> <u>senest 22. december</u> <u>2021</u>

		<u>y4: 6232940.89,</u> <u>x5: 578735.51,</u> <u>y5: 6232908.79,</u> <u>x6: 578641.48,</u> <u>y6: 6232940.89,</u> <u>x7: 578834.44,</u> <u>y7: 6232845.46,</u> <u>x8: 578641.48,</u> <u>y8: 6232940.89</u>			
<u>o10339</u>	<u>Kommune(r):</u> <u>Frederikshavn,</u> <u>Hjørring</u> <u>Navn:</u> <u>Skårup Møllebæk</u>	<u>x1: 580372.76,</u> <u>y1: 6369655.56,</u> <u>x2: 578336.57,</u> <u>y2: 6366465.75</u>	<u>RW1</u>	<u>5,34</u>	<u>God økologisk tilstand</u> <u>senest 22. december</u> <u>2027</u> <u>God kemisk tilstand</u> <u>senest 22. december</u> <u>2027</u>
<u>ode 1.14 436</u>	<u>Kommune(r):</u> <u>Langeland</u> <u>Navn:</u> <u>Tudserenden</u>	<u>x1: 616321.45,</u> <u>y1: 6087216.17,</u> <u>x2: 615865.02,</u> <u>y2: 6088240.97</u>	<u>RW1</u>	<u>1,44</u>	<u>God økologisk tilstand</u> <u>senest 22. december</u> <u>2027</u> <u>God kemisk tilstand</u> <u>senest 22. december</u> <u>2021</u>
<u>o4734 x</u>	<u>Kommune(r):</u> <u>Varde</u> <u>Navn:</u> <u>Uden navn</u>	<u>x1: 483323.06,</u> <u>y1: 6158308.88,</u> <u>x2: 484209.70,</u> <u>y2: 6155984.63</u>	<u>RW1</u>	<u>3,09</u>	<u>God økologisk tilstand</u> <u>senest 22. december</u> <u>2027</u> <u>God kemisk tilstand</u> <u>senest 22. december</u> <u>2021</u>
<u>o8654</u>	<u>Kommune(r):</u> <u>Herning, Ikast-</u> <u>Brande</u> <u>Navn:</u> <u>Fjederholt Å</u>	<u>x1: 513280.41,</u> <u>y1: 6215987.41,</u> <u>x2: 504708.49,</u> <u>y2: 6215082.16</u>	<u>RW2</u>	<u>11,36</u>	<u>God økologisk tilstand</u> <u>senest 22. december</u> <u>2021</u> <u>God kemisk tilstand</u> <u>senest 22. december</u> <u>2021</u>
<u>aal1.2.2349</u>	<u>Kommune(r):</u> <u>Rebild</u> <u>Navn:</u> <u>Nørager Bæk</u>	<u>x1: 538098.68,</u> <u>y1: 6285638.46,</u> <u>x2: 537145.56,</u> <u>y2: 6286250.98</u>	<u>RW1</u>	<u>1,89</u>	<u>God økologisk tilstand</u> <u>senest 22. december</u> <u>2027</u> <u>God kemisk tilstand</u> <u>senest 22. december</u> <u>2021</u>
<u>ode 1.13 280</u>	<u>Kommune(r):</u> <u>Faaborg-Midtfyn</u> <u>Navn:</u> <u>Uden navn</u>	<u>x1: 593309.61,</u> <u>y1: 6122196.15,</u> <u>x2: 593216.24,</u> <u>y2: 6122317.28,</u> <u>x3: 593411.28,</u> <u>y3: 6121989.43,</u> <u>x4: 593411.21,</u> <u>y4: 6121986.17</u>	<u>RW1</u>	<u>0,17</u>	<u>God økologisk tilstand</u> <u>senest 22. december</u> <u>2027</u> <u>God kemisk tilstand</u> <u>senest 22. december</u> <u>2021</u>
<u>o5554</u>	<u>Kommune(r):</u> <u>Horsens</u>	<u>x1: 555156.88,</u> <u>y1: 6201535.65,</u>	<u>RW1</u>	<u>1,41</u>	<u>God økologisk tilstand</u> <u>senest 22. december</u>

	<u>Navn:</u> <u>Vind Å</u>	<u>x2: 555327.15,</u> <u>y2: 6201542.94</u>			<u>2027</u> <u>God kemisk tilstand</u> <u>senest 22. december</u> <u>2021</u>
<u>rin 1.2 00351</u>	<u>Kommune(r):</u> <u>Skive</u> <u>Navn:</u> <u>Birkemose Bæk</u> <u>Spøttrup</u>	<u>x1: 486492.35,</u> <u>y1: 6275190.64,</u> <u>x2: 486793.24,</u> <u>y2: 6273863.64</u>	<u>RW1</u>	<u>1,66</u>	<u>God økologisk tilstand</u> <u>senest 22. december</u> <u>2027</u> <u>God kemisk tilstand</u> <u>senest 22. december</u> <u>2021</u>
<u>o7409</u>	<u>Kommune(r):</u> <u>Vesthimmerlands,</u> <u>Rebild</u> <u>Navn:</u> <u>Fuglebæk</u>	<u>x1: 538978.18,</u> <u>y1: 6296188.20,</u> <u>x2: 538448.67,</u> <u>y2: 6295520.55</u>	<u>RW1</u>	<u>0,91</u>	<u>God økologisk tilstand</u> <u>senest 22. december</u> <u>2027</u> <u>God kemisk tilstand</u> <u>senest 22. december</u> <u>2021</u>
<u>o8686</u>	<u>Kommune(r):</u> <u>Silkeborg,</u> <u>Skanderborg</u> <u>Navn:</u> <u>Lyngbygård Å</u>	<u>x1: 552583.26,</u> <u>y1: 6225419.22,</u> <u>x2: 549897.81,</u> <u>y2: 6224661.59,</u> <u>x3: 549450.55,</u> <u>y3: 6224577.19,</u> <u>x4: 549378.36,</u> <u>y4: 6224183.21,</u> <u>x5: 549881.03,</u> <u>y5: 6224456.18,</u> <u>x6: 549847.48,</u> <u>y6: 6224409.48,</u> <u>x7: 549897.81,</u> <u>y7: 6224661.59,</u> <u>x8: 549450.55,</u> <u>y8: 6224577.19,</u> <u>x9: 549897.81,</u> <u>y9: 6224661.59,</u> <u>x10: 549881.03,</u> <u>y10: 6224456.18,</u> <u>x11: 549901.37,</u> <u>y11: 6224392.37,</u> <u>x12: 549881.03,</u> <u>y12: 6224456.18,</u> <u>x13: 549450.55,</u> <u>y13: 6224577.19,</u> <u>x14: 548513.32,</u> <u>y14: 6224596.94</u>	<u>RW2</u>	<u>5,35</u>	<u>God økologisk tilstand</u> <u>senest 22. december</u> <u>2021</u> <u>God kemisk tilstand</u> <u>senest 22. december</u> <u>2021</u>
<u>rib 1.11.02299</u>	<u>Kommune(r):</u> <u>Haderslev</u> <u>Navn:</u> <u>Uden navn</u>	<u>x1: 526940.88,</u> <u>y1: 6122577.00,</u> <u>x2: 527471.79,</u> <u>y2: 6122965.59</u>	<u>RW2</u>	<u>1,04</u>	<u>God økologisk tilstand</u> <u>senest 22. december</u> <u>2027</u> <u>God kemisk tilstand</u> <u>senest 22. december</u> <u>2021</u>

o5547	<u>Kommune(r):</u> <u>Odder</u> <u>Navn:</u> <u>Faugård Bæk</u>	<u>x1: 569897.96,</u> <u>y1: 6200207.01,</u> <u>x2: 570228.18,</u> <u>y2: 6199298.41,</u> <u>x3: 569298.19,</u> <u>y3: 6200499.15,</u> <u>x4: 569279.90,</u> <u>y4: 6200415.36,</u> <u>x5: 569839.25,</u> <u>y5: 6200346.14,</u> <u>x6: 569761.58,</u> <u>y6: 6200360.20,</u> <u>x7: 569897.96,</u> <u>y7: 6200207.01,</u> <u>x8: 569279.90,</u> <u>y8: 6200415.36,</u> <u>x9: 569918.47,</u> <u>y9: 6200620.81,</u> <u>x10: 569808.17,</u> <u>y10: 6200708.62,</u> <u>x11: 569918.47,</u> <u>y11: 6200620.81,</u> <u>x12: 569839.25,</u> <u>y12: 6200346.14,</u> <u>x13: 569839.25,</u> <u>y13: 6200346.14,</u> <u>x14: 569897.96,</u> <u>y14: 6200207.01,</u> <u>x15: 569945.34,</u> <u>y15: 6200751.38,</u> <u>x16: 569918.47,</u> <u>y16: 6200620.81,</u> <u>x17: 569279.90,</u> <u>y17: 6200415.36,</u> <u>x18: 569107.81,</u> <u>y18: 6200539.14</u>	<u>RW1</u>	<u>2,97</u>	<u>God økologisk tilstand</u> <u>senest 22. december</u> <u>2027</u> <u>God kemisk tilstand</u> <u>senest 22. december</u> <u>2021</u>
o10543d	<u>Kommune(r):</u> <u>Ringkøbing-Skjern</u> <u>Navn:</u> <u>Skjern Å</u>	<u>x1: 479735.95,</u> <u>y1: 6201596.83,</u> <u>x2: 472463.33,</u> <u>y2: 6198539.35,</u> <u>x3: 479746.45,</u> <u>y3: 6201589.37,</u> <u>x4: 479735.95,</u> <u>y4: 6201596.83,</u> <u>x5: 480320.32,</u> <u>y5: 6201659.36,</u> <u>x6: 479735.95,</u> <u>y6: 6201596.83</u>	<u>RW3</u>	<u>12,33</u>	<u>God økologisk tilstand</u> <u>senest 22. december</u> <u>2027</u> <u>God kemisk tilstand</u> <u>senest 22. december</u> <u>2027</u>
rib 1.10.05014	<u>Kommune(r):</u> <u>Vejen</u> <u>Navn:</u> <u>Terpling Å m. tilløb</u>	<u>x1: 492971.70,</u> <u>y1: 6154668.00,</u> <u>x2: 492094.81,</u> <u>y2: 6155258.82</u>	<u>RW2</u>	<u>1,24</u>	<u>God økologisk tilstand</u> <u>senest 22. december</u> <u>2021</u> <u>God kemisk tilstand</u>

					<u>senest 22. december 2021</u>
<u>o4110 x</u>	<u>Kommune(r):</u> <u>Assens</u> <u>Navn:</u> <u>Rævedamsfløbet</u>	<u>x1: 576273.19,</u> <u>y1: 6134146.82,</u> <u>x2: 576540.26,</u> <u>y2: 6130465.57</u>	<u>RW1</u>	<u>4,35</u>	<u>God økologisk tilstand</u> <u>senest 22. december 2027</u> <u>God kemisk tilstand</u> <u>senest 22. december 2021</u>
<u>o6329</u>	<u>Kommune(r):</u> <u>Silkeborg</u> <u>Navn:</u> <u>Vallerbæk</u>	<u>x1: 515170.71,</u> <u>y1: 6235616.11,</u> <u>x2: 514370.07,</u> <u>y2: 6236076.62</u>	<u>RW1</u>	<u>0,93</u>	<u>God økologisk tilstand</u> <u>senest 22. december 2021</u> <u>God kemisk tilstand</u> <u>senest 22. december 2021</u>
<u>o7069</u>	<u>Kommune(r):</u> <u>Viborg</u> <u>Navn:</u> <u>Hørup Møllebæk</u>	<u>x1: 529447.11,</u> <u>y1: 6271706.76,</u> <u>x2: 529617.73,</u> <u>y2: 6269906.56</u>	<u>RW1</u>	<u>2,02</u>	<u>God økologisk tilstand</u> <u>senest 22. december 2027</u> <u>God kemisk tilstand</u> <u>senest 22. december 2021</u>
<u>o5230</u>	<u>Kommune(r):</u> <u>Hedensted</u> <u>Navn:</u> <u>Tilløb til Rohden Å i</u> <u>Urlev</u>	<u>x1: 550590.23,</u> <u>y1: 6179393.40,</u> <u>x2: 550652.09,</u> <u>y2: 6180105.15</u>	<u>RW1</u>	<u>0,8</u>	<u>God økologisk tilstand</u> <u>senest 22. december 2021</u> <u>God kemisk tilstand</u> <u>senest 22. december 2021</u>
<u>o970</u>	<u>Kommune(r):</u> <u>Syddjurs, Aarhus</u> <u>Navn:</u> <u>Savmølleskov Bæk</u>	<u>x1: 583653.65,</u> <u>y1: 6238853.84,</u> <u>x2: 583514.48,</u> <u>y2: 6239347.98,</u> <u>x3: 583420.46,</u> <u>y3: 6238969.44,</u> <u>x4: 583407.50,</u> <u>y4: 6239203.77,</u> <u>x5: 583653.65,</u> <u>y5: 6238853.84,</u> <u>x6: 583420.46,</u> <u>y6: 6238969.44,</u> <u>x7: 583420.46,</u> <u>y7: 6238969.44,</u> <u>x8: 583281.40,</u> <u>y8: 6239043.14,</u> <u>x9: 583752.37,</u> <u>y9: 6238527.09,</u> <u>x10: 583653.65,</u> <u>y10: 6238853.84</u>	<u>RW1</u>	<u>1,77</u>	<u>God økologisk tilstand</u> <u>senest 22. december 2021</u> <u>God kemisk tilstand</u> <u>senest 22. december 2021</u>
<u>o7025</u>	<u>Kommune(r):</u> <u>Viborg</u>	<u>x1: 527364.05,</u> <u>y1: 6266175.11,</u> <u>x2: 526443.93,</u> <u>y2: 6266781.76,</u>	<u>RW1</u>	<u>2,65</u>	<u>God økologisk tilstand</u> <u>senest 22. december 2027</u>

	Navn: <u>Vandløb Løvel Enge</u>	x3: <u>526615.29,</u> y3: <u>6266522.75,</u> x4: <u>526443.93,</u> y4: <u>6266781.76,</u> x5: <u>526443.93,</u> y5: <u>6266781.76,</u> x6: <u>526400.90,</u> y6: <u>6267718.25</u>			<u>God kemisk tilstand</u> <u>senest 22. december</u> <u>2021</u>
<u>o6110 a</u>	Kommune(r): <u>Herning</u> Navn: <u>Skibbild</u> <u>Sønderbæk/Fonvad</u> <u>B</u>	x1: <u>490801.33,</u> y1: <u>6223880.89,</u> x2: <u>491553.02,</u> y2: <u>6222906.24,</u> x3: <u>491553.02,</u> y3: <u>6222906.24,</u> x4: <u>491178.39,</u> y4: <u>6221777.83,</u> x5: <u>491553.02,</u> y5: <u>6222906.24,</u> x6: <u>491336.36,</u> y6: <u>6222918.92</u>	<u>RW1</u>	<u>3,75</u>	<u>God økologisk tilstand</u> <u>senest 22. december</u> <u>2027</u> <u>God kemisk tilstand</u> <u>senest 22. december</u> <u>2021</u>
<u>b00040</u>	Kommune(r): <u>Herning, Holstebro,</u> <u>Viborg</u> Navn: <u>Karup Å</u>	x1: <u>502564.45,</u> y1: <u>6250549.17,</u> x2: <u>499082.84,</u> y2: <u>6257338.66,</u> x3: <u>499457.89,</u> y3: <u>6257349.62,</u> x4: <u>499082.84,</u> y4: <u>6257338.66,</u> x5: <u>499082.84,</u> y5: <u>6257338.66,</u> x6: <u>499045.80,</u> y6: <u>6257475.37</u>	<u>RW3</u>	<u>13,34</u>	<u>God økologisk tilstand</u> <u>senest 22. december</u> <u>2021</u> <u>God kemisk tilstand</u> <u>senest 22. december</u> <u>2021</u>
<u>o5609</u>	Kommune(r): <u>Skanderborg</u> Navn: <u>Egely Bæk</u>	x1: <u>556201.01,</u> y1: <u>6204086.56,</u> x2: <u>555481.05,</u> y2: <u>6204784.03</u>	<u>RW1</u>	<u>1,2</u>	<u>God økologisk tilstand</u> <u>senest 22. december</u> <u>2027</u> <u>God kemisk tilstand</u> <u>senest 22. december</u> <u>2021</u>
<u>b00039</u>	Kommune(r): <u>Syddjurs</u> Navn: <u>Skelå</u>	x1: <u>582978.45,</u> y1: <u>6245019.97,</u> x2: <u>581092.93,</u> y2: <u>6246931.92</u>	<u>RW5</u>	<u>2,77</u>	<u>God økologisk tilstand</u> <u>senest 22. december</u> <u>2027</u> <u>God kemisk tilstand</u> <u>senest 22. december</u> <u>2021</u>
<u>o10109</u>	Kommune(r): <u>Vejle</u> Navn: <u>Småkær Bæk</u>	x1: <u>521655.87,</u> y1: <u>6170038.12,</u> x2: <u>521116.60,</u> y2: <u>6170451.39,</u> x3: <u>521655.87,</u> y3: <u>6170038.12,</u> x4: <u>521637.65,</u> y4: <u>6170438.69,</u>	<u>RW1</u>	<u>1,19</u>	<u>God økologisk tilstand</u> <u>senest 22. december</u> <u>2027</u> <u>God kemisk tilstand</u> <u>senest 22. december</u> <u>2021</u>

		x5: <u>521664.10,</u> y5: <u>6170028.37,</u> x6: <u>521655.87,</u> y6: <u>6170038.12</u>			
<u>aal1.2.2430</u>	Kommune(r): <u>Rebild</u> Navn: <u>Ejstrup Bæk</u>	x1: <u>563424.04,</u> y1: <u>6299921.47,</u> x2: <u>563384.41,</u> y2: <u>6298483.68</u>	<u>RW1</u>	<u>1,48</u>	God økologisk tilstand senest 22. december <u>2021</u> God kemisk tilstand senest 22. december <u>2021</u>
<u>rib 1.11.02178</u>	Kommune(r): <u>Kolding</u> Navn: <u>Binderup Mølleå</u>	x1: <u>537552.19,</u> y1: <u>6146439.60,</u> x2: <u>535597.81,</u> y2: <u>6145654.90</u>	<u>RW2</u>	<u>2,23</u>	God økologisk tilstand senest 22. december <u>2021</u> God kemisk tilstand senest 22. december <u>2021</u>
<u>t293</u>	Kommune(r): <u>Silkeborg</u> Navn: <u>Langsøhus Bæk</u>	x1: <u>532465.29,</u> y1: <u>6225380.72,</u> x2: <u>532205.10,</u> y2: <u>6225423.24</u>	<u>RW1</u>	<u>0,35</u>	God økologisk tilstand senest 22. december <u>2027</u> God kemisk tilstand senest 22. december <u>2021</u>
<u>rib 1.8.01103</u>	Kommune(r): <u>Vejle</u> Navn: <u>TILL FARRE BÆK</u>	x1: <u>517964.67,</u> y1: <u>6184653.40,</u> x2: <u>516181.70,</u> y2: <u>6184775.27</u>	<u>RW1</u>	<u>1,94</u>	God økologisk tilstand senest 22. december <u>2021</u> God kemisk tilstand senest 22. december <u>2021</u>
<u>rin 1.2 00201</u>	Kommune(r): <u>Viborg</u> Navn: <u>Vammen</u> <u>Afløbsgrøft</u>	x1: <u>535409.98,</u> y1: <u>6266029.50,</u> x2: <u>534437.86,</u> y2: <u>6267491.38</u>	<u>RW1</u>	<u>2,01</u>	God økologisk tilstand senest 22. december <u>2021</u> God kemisk tilstand senest 22. december <u>2021</u>
<u>o5881</u>	Kommune(r): <u>Skanderborg</u> Navn: <u>Sønderholt Bæk -</u> <u>Øvre løb</u>	x1: <u>552835.93,</u> y1: <u>6216246.11,</u> x2: <u>552678.84,</u> y2: <u>6216730.94,</u> x3: <u>552678.84,</u> y3: <u>6216730.94,</u> x4: <u>552708.61,</u> y4: <u>6216908.08,</u> x5: <u>552678.84,</u> y5: <u>6216730.94,</u> x6: <u>552495.41,</u> y6: <u>6216625.48</u>	<u>RW1</u>	<u>0,94</u>	God økologisk tilstand senest 22. december <u>2021</u> God kemisk tilstand senest 22. december <u>2021</u>
<u>o8629 b</u>	Kommune(r): <u>Herning,</u> <u>Ringkøbing-Skjern</u>	x1: <u>487387.61,</u> y1: <u>6208390.17,</u>	<u>RW2</u>	<u>6,15</u>	God økologisk tilstand senest 22. december <u>2021</u>

	Navn: <u>Von Å</u>	x2: <u>482592.22,</u> y2: <u>6206469.06</u>			<u>God kemisk tilstand</u> <u>senest 22. december</u> <u>2021</u>
<u>o7864</u>	Kommune(r): <u>Brønderslev</u> Navn: <u>Uden navn</u>	x1: <u>562757.20,</u> y1: <u>6351123.31,</u> x2: <u>561554.73,</u> y2: <u>6350251.60</u>	<u>RW1</u>	<u>1,66</u>	<u>God økologisk tilstand</u> <u>senest 22. december</u> <u>2027</u> <u>God kemisk tilstand</u> <u>senest 22. december</u> <u>2021</u>
<u>1.7.a-0280-010</u>	Kommune(r): <u>Aarhus</u> Navn: <u>Grøft fra Testrup</u>	x1: <u>570740.52,</u> y1: <u>6214574.42,</u> x2: <u>570331.35,</u> y2: <u>6213761.66</u>	<u>RW1</u>	<u>0,95</u>	<u>God økologisk tilstand</u> <u>senest 22. december</u> <u>2021</u> <u>God kemisk tilstand</u> <u>senest 22. december</u> <u>2021</u>
<u>o7166</u>	Kommune(r): <u>Vesthimmerlands</u> Navn: <u>Uden navn</u>	x1: <u>527952.99,</u> y1: <u>6278176.90,</u> x2: <u>527447.76,</u> y2: <u>6278590.92</u>	<u>RW1</u>	<u>0,68</u>	<u>God økologisk tilstand</u> <u>senest 22. december</u> <u>2021</u> <u>God kemisk tilstand</u> <u>senest 22. december</u> <u>2021</u>
<u>c00296</u>	Kommune(r): <u>Vejle</u> Navn: <u>Tilløb til Højen Å</u>	x1: <u>532887.84,</u> y1: <u>6170319.68,</u> x2: <u>532462.55,</u> y2: <u>6170325.84,</u> x3: <u>532462.55,</u> y3: <u>6170325.84,</u> x4: <u>532038.52,</u> y4: <u>6170192.83,</u> x5: <u>532462.55,</u> y5: <u>6170325.84,</u> x6: <u>532383.78,</u> y6: <u>6170465.16</u>	<u>RW1</u>	<u>1,13</u>	<u>God økologisk tilstand</u> <u>senest 22. december</u> <u>2021</u> <u>God kemisk tilstand</u> <u>senest 22. december</u> <u>2021</u>
<u>o6366</u>	Kommune(r): <u>Syddjurs</u> Navn: <u>Bæk i Rugård</u> <u>Sønderskov, sy</u>	x1: <u>612272.18,</u> y1: <u>6237281.51,</u> x2: <u>611908.03,</u> y2: <u>6237241.16,</u> x3: <u>612272.18,</u> y3: <u>6237281.51,</u> x4: <u>612059.73,</u> y4: <u>6237237.64,</u> x5: <u>612596.73,</u> y5: <u>6237241.10,</u> x6: <u>612541.68,</u> y6: <u>6237317.80,</u> x7: <u>612596.73,</u> y7: <u>6237241.10,</u> x8: <u>612272.18,</u> y8: <u>6237281.51,</u> x9: <u>612662.35,</u>	<u>RW1</u>	<u>1,33</u>	<u>God økologisk tilstand</u> <u>senest 22. december</u> <u>2021</u> <u>God kemisk tilstand</u> <u>senest 22. december</u> <u>2021</u>

		<u>y9: 6237220.46,</u> <u>x10: 612596.73,</u> <u>y10: 6237241.10</u>			
<u>o5144</u>	<u>Kommune(r):</u> <u>Hedensted</u> <u>Navn:</u> <u>Tilløb til Rohden Å</u> <u>ved Skæ</u>	<u>x1: 546161.59,</u> <u>y1: 6176863.89,</u> <u>x2: 545606.59,</u> <u>y2: 6176785.46</u>	<u>RW1</u>	<u>0,64</u>	<u>God økologisk tilstand</u> <u>senest 22. december</u> <u>2027</u> <u>God kemisk tilstand</u> <u>senest 22. december</u> <u>2021</u>
<u>o8860</u>	<u>Kommune(r):</u> <u>Skive</u> <u>Navn:</u> <u>Spøttrup Bæk</u>	<u>x1: 486492.35,</u> <u>y1: 6275190.64,</u> <u>x2: 486230.34,</u> <u>y2: 6276687.75</u>	<u>RW2</u>	<u>1,97</u>	<u>God økologisk tilstand</u> <u>senest 22. december</u> <u>2027</u> <u>God kemisk tilstand</u> <u>senest 22. december</u> <u>2021</u>
<u>o10528</u>	<u>Kommune(r):</u> <u>Assens, Faaborg-</u> <u>Midtfyn</u> <u>Navn:</u> <u>Odense Å</u>	<u>x1: 579530.37,</u> <u>y1: 6127578.85,</u> <u>x2: 578294.19,</u> <u>y2: 6125143.36</u>	<u>RW3</u>	<u>4,14</u>	<u>God økologisk tilstand</u> <u>senest 22. december</u> <u>2027</u> <u>God kemisk tilstand</u> <u>senest 22. december</u> <u>2021</u>
<u>c00216</u>	<u>Kommune(r):</u> <u>Morsø</u> <u>Navn:</u> <u>Bækå</u>	<u>x1: 473408.88,</u> <u>y1: 6290244.36,</u> <u>x2: 473152.25,</u> <u>y2: 6290536.86,</u> <u>x3: 473205.73,</u> <u>y3: 6290656.67,</u> <u>x4: 473152.25,</u> <u>y4: 6290536.86,</u> <u>x5: 473152.25,</u> <u>y5: 6290536.86,</u> <u>x6: 472985.78,</u> <u>y6: 6290657.17</u>	<u>RW2</u>	<u>0,77</u>	<u>God økologisk tilstand</u> <u>senest 22. december</u> <u>2027</u> <u>God kemisk tilstand</u> <u>senest 22. december</u> <u>2021</u>
<u>o4462</u>	<u>Kommune(r):</u> <u>Esbjerg</u> <u>Navn:</u> <u>Uden navn</u>	<u>x1: 487322.45,</u> <u>y1: 6146791.58,</u> <u>x2: 485492.94,</u> <u>y2: 6146332.95</u>	<u>RW1</u>	<u>2,42</u>	<u>God økologisk tilstand</u> <u>senest 22. december</u> <u>2027</u> <u>God kemisk tilstand</u> <u>senest 22. december</u> <u>2021</u>
<u>o4786 x</u>	<u>Kommune(r):</u> <u>Varde, Vejen</u> <u>Navn:</u> <u>Uden navn</u>	<u>x1: 490164.67,</u> <u>y1: 6161322.79,</u> <u>x2: 485615.44,</u> <u>y2: 6158565.01</u>	<u>RW1</u>	<u>6,09</u>	<u>God økologisk tilstand</u> <u>senest 22. december</u> <u>2027</u> <u>God kemisk tilstand</u> <u>senest 22. december</u> <u>2021</u>
<u>o5087</u>	<u>Kommune(r):</u> <u>Hedensted</u>	<u>x1: 547718.48,</u> <u>y1: 6173971.27,</u> <u>x2: 548918.38,</u> <u>y2: 6174171.16</u>	<u>RW1</u>	<u>1,96</u>	<u>God økologisk tilstand</u> <u>senest 22. december</u> <u>2021</u>

	Navn: <u>Lammebæk</u>				<u>God kemisk tilstand senest 22. december 2021</u>
<u>o10058 x y</u>	Kommune(r): <u>Assens</u> Navn: <u>Søndergårde Skovafløb</u>	<u>x1: 564916.28,</u> <u>y1: 6138131.04,</u> <u>x2: 564032.63,</u> <u>y2: 6136321.97,</u> <u>x3: 564916.28,</u> <u>y3: 6138131.04,</u> <u>x4: 564663.72,</u> <u>y4: 6138527.61,</u> <u>x5: 565043.91,</u> <u>y5: 6138141.23,</u> <u>x6: 564916.28,</u> <u>y6: 6138131.04,</u> <u>x7: 564917.66,</u> <u>y7: 6138661.85,</u> <u>x8: 565043.91,</u> <u>y8: 6138141.23,</u> <u>x9: 565558.38,</u> <u>y9: 6138275.46,</u> <u>x10: 565043.91,</u> <u>y10: 6138141.23</u>	<u>RW1</u>	<u>5,39</u>	<u>God økologisk tilstand senest 22. december 2027</u> <u>God kemisk tilstand senest 22. december 2021</u>
<u>o10449 b</u>	Kommune(r): <u>Horsens,</u> <u>Hedensted</u> Navn: <u>Gudenå - Åle</u> <u>Østermark - Br</u>	<u>x1: 540994.62,</u> <u>y1: 6199280.20,</u> <u>x2: 537456.53,</u> <u>y2: 6194469.43</u>	<u>RW2</u>	<u>8,28</u>	<u>God økologisk tilstand senest 22. december 2027</u> <u>God kemisk tilstand senest 22. december 2027</u>
<u>o4300</u>	Kommune(r): <u>Kolding</u> Navn: <u>Uden navn</u>	<u>x1: 538145.17,</u> <u>y1: 6140233.27,</u> <u>x2: 536938.06,</u> <u>y2: 6139625.09</u>	<u>RW1</u>	<u>1,52</u>	<u>God økologisk tilstand senest 22. december 2021</u> <u>God kemisk tilstand senest 22. december 2021</u>
<u>ode 1.13 959</u>	Kommune(r): <u>Odense, Nordfyns</u> Navn: <u>Margårds Mølle Å</u>	<u>x1: 578842.35,</u> <u>y1: 6146333.08,</u> <u>x2: 579565.62,</u> <u>y2: 6144852.01</u>	<u>RW2</u>	<u>2,47</u>	<u>God økologisk tilstand senest 22. december 2021</u> <u>God kemisk tilstand senest 22. december 2021</u>
<u>o3583</u>	Kommune(r): <u>Faaborg-Midtfyn</u> Navn: <u>Søboafløbet</u>	<u>x1: 583687.54,</u> <u>y1: 6111740.96,</u> <u>x2: 583483.73,</u> <u>y2: 6111287.06</u>	<u>RW1</u>	<u>0,62</u>	<u>God økologisk tilstand senest 22. december 2027</u> <u>God kemisk tilstand senest 22. december 2021</u>
<u>o5130 a</u>	Kommune(r): <u>Vejle</u>	<u>x1: 540517.42,</u> <u>y1: 6176137.91,</u>	<u>RW1</u>	<u>1,19</u>	<u>God økologisk tilstand senest 22. december 2021</u>

	Navn: <u>Tirsbæk</u>	x2: <u>539675.02,</u> y2: <u>6175464.04</u>			<u>God kemisk tilstand</u> <u>senest 22. december</u> <u>2021</u>
<u>rin 1.4 00093</u>	Kommune(r): <u>Holstebro</u> Navn: <u>Bæk ved</u> <u>Simonstrup</u>	x1: <u>470427.36,</u> y1: <u>6242437.62,</u> x2: <u>469635.59,</u> y2: <u>6242884.92</u>	<u>RW1</u>	<u>1,05</u>	<u>God økologisk tilstand</u> <u>senest 22. december</u> <u>2027</u> <u>God kemisk tilstand</u> <u>senest 22. december</u> <u>2021</u>
<u>o4743 x</u>	Kommune(r): <u>Varde</u> Navn: <u>Alslev Å m. tilløb</u>	x1: <u>476738.39,</u> y1: <u>6156498.15,</u> x2: <u>475691.92,</u> y2: <u>6158057.21,</u> x3: <u>475691.92,</u> y3: <u>6158057.21,</u> x4: <u>475155.12,</u> y4: <u>6158080.82,</u> x5: <u>476181.01,</u> y5: <u>6158778.49,</u> x6: <u>475155.12,</u> y6: <u>6158080.82,</u> x7: <u>476259.68,</u> y7: <u>6157962.42,</u> x8: <u>475691.92,</u> y8: <u>6158057.21,</u> x9: <u>476373.69,</u> y9: <u>6158756.55,</u> x10: <u>476181.01,</u> y10: <u>6158778.49,</u> x11: <u>476650.94,</u> y11: <u>6157450.55,</u> x12: <u>476181.01,</u> y12: <u>6158778.49,</u> x13: <u>475155.12,</u> y13: <u>6158080.82,</u> x14: <u>475083.54,</u> y14: <u>6156957.20,</u> x15: <u>476887.04,</u> y15: <u>6157152.11,</u> x16: <u>476650.94,</u> y16: <u>6157450.55,</u> x17: <u>477572.16,</u> y17: <u>6156943.83,</u> x18: <u>476650.94,</u> y18: <u>6157450.55</u>	<u>RW1</u>	<u>10,3</u>	<u>God økologisk tilstand</u> <u>senest 22. december</u> <u>2027</u> <u>God kemisk tilstand</u> <u>senest 22. december</u> <u>2021</u>
<u>o10292</u>	Kommune(r): <u>Mariagerfjord</u> Navn: <u>Tilløb v. Louiselund</u>	x1: <u>560350.96,</u> y1: <u>6278087.31,</u> x2: <u>560139.86,</u> y2: <u>6278484.95</u>	<u>RW1</u>	<u>0,51</u>	<u>God økologisk tilstand</u> <u>senest 22. december</u> <u>2021</u> <u>God kemisk tilstand</u> <u>senest 22. december</u> <u>2021</u>

<u>c00214</u>	<u>Kommune(r):</u> <u>Viborg</u> <u>Navn:</u> <u>Jordbro Å og Tilløb</u> <u>Skalmstrup D</u>	<u>x1: 510223.19,</u> <u>y1: 6261139.30,</u> <u>x2: 509813.14,</u> <u>y2: 6259623.22,</u> <u>x3: 510223.19,</u> <u>y3: 6261139.30,</u> <u>x4: 510218.40,</u> <u>y4: 6261165.09,</u> <u>x5: 510223.19,</u> <u>y5: 6261139.30,</u> <u>x6: 509918.24,</u> <u>y6: 6261049.52</u>	<u>RW2</u>	<u>2,3</u>	<u>God økologisk tilstand</u> <u>senest 22. december</u> <u>2027</u> <u>God kemisk tilstand</u> <u>senest 22. december</u> <u>2021</u>
<u>c00226</u>	<u>Kommune(r):</u> <u>Faaborg-Midtfyn</u> <u>Navn:</u> <u>Lænkeskov</u>	<u>x1: 594724.35,</u> <u>y1: 6120640.78,</u> <u>x2: 594384.58,</u> <u>y2: 6121043.11</u>	<u>RW1</u>	<u>0,65</u>	<u>God økologisk tilstand</u> <u>senest 22. december</u> <u>2027</u> <u>God kemisk tilstand</u> <u>senest 22. december</u> <u>2021</u>
<u>c00445</u>	<u>Kommune(r):</u> <u>Randers,</u> <u>Mariagerfjord</u> <u>Navn:</u> <u>Kastbjerg Å og</u> <u>Lambæk</u>	<u>x1: 566171.58,</u> <u>y1: 6274993.40,</u> <u>x2: 563252.84,</u> <u>y2: 6273342.97,</u> <u>x3: 563058.04,</u> <u>y3: 6273663.70,</u> <u>x4: 563023.97,</u> <u>y4: 6273752.39,</u> <u>x5: 563130.39,</u> <u>y5: 6273634.39,</u> <u>x6: 563058.04,</u> <u>y6: 6273663.70,</u> <u>x7: 563220.22,</u> <u>y7: 6273343.80,</u> <u>x8: 563058.04,</u> <u>y8: 6273663.70,</u> <u>x9: 563220.22,</u> <u>y9: 6273343.80,</u> <u>x10: 563159.75,</u> <u>y10: 6273088.86,</u> <u>x11: 563252.84,</u> <u>y11: 6273342.97,</u> <u>x12: 563220.22,</u> <u>y12: 6273343.80,</u> <u>x13: 563297.40,</u> <u>y13: 6273110.45,</u> <u>x14: 563252.84,</u> <u>y14: 6273342.97,</u> <u>x15: 563058.04,</u> <u>y15: 6273663.70,</u> <u>x16: 563020.59,</u> <u>y16: 6273668.02</u>	<u>RW2</u>	<u>4,77</u>	<u>God økologisk tilstand</u> <u>senest 22. december</u> <u>2021</u> <u>God kemisk tilstand</u> <u>senest 22. december</u> <u>2021</u>
<u>o8671</u>	<u>Kommune(r):</u> <u>Aarhus</u>	<u>x1: 562870.58,</u> <u>y1: 6220671.58,</u>	<u>RW2</u>	<u>1,68</u>	<u>God økologisk tilstand</u> <u>senest 22. december</u> <u>2027</u>

	Navn: <u>Århus Å</u>	x2: <u>563571.30,</u> y2: <u>6221811.58</u>			<u>God kemisk tilstand</u> <u>senest 22. december</u> <u>2021</u>
<u>t363</u>	Kommune(r): <u>Norrdjurs</u> Navn: <u>Nimtofte Å</u>	x1: <u>600339.36,</u> y1: <u>6257126.24,</u> x2: <u>600276.26,</u> y2: <u>6257016.48</u>	<u>RW4</u>	<u>0,13</u>	<u>God økologisk tilstand</u> <u>senest 22. december</u> <u>2027</u> <u>God kemisk tilstand</u> <u>senest 22. december</u> <u>2021</u>
<u>o3364</u>	Kommune(r): <u>Sønderborg</u> Navn: <u>Hundslev Bæk</u>	x1: <u>558280.76,</u> y1: <u>6093180.14,</u> x2: <u>557842.65,</u> y2: <u>6093034.22</u>	<u>RW1</u>	<u>0,52</u>	<u>God økologisk tilstand</u> <u>senest 22. december</u> <u>2027</u> <u>God kemisk tilstand</u> <u>senest 22. december</u> <u>2021</u>
<u>o8706</u>	Kommune(r): <u>Herning</u> Navn: <u>Sunds Nørreå</u>	x1: <u>500750.38,</u> y1: <u>6229891.22,</u> x2: <u>497187.90,</u> y2: <u>6231471.38</u>	<u>RW2</u>	<u>4,39</u>	<u>God økologisk tilstand</u> <u>senest 22. december</u> <u>2027</u> <u>God kemisk tilstand</u> <u>senest 22. december</u> <u>2021</u>
<u>o5016_x</u>	Kommune(r): <u>Vejle</u> Navn: <u>Uden navn</u>	x1: <u>516966.22,</u> y1: <u>6171594.71,</u> x2: <u>515965.29,</u> y2: <u>6171276.76</u>	<u>RW1</u>	<u>1,26</u>	<u>God økologisk tilstand</u> <u>senest 22. december</u> <u>2021</u> <u>God kemisk tilstand</u> <u>senest 22. december</u> <u>2021</u>
<u>c00234</u>	Kommune(r): <u>Hedensted</u> Navn: <u>Skjold Å og Tilløb</u> <u>ved Skjold Å</u>	x1: <u>560524.23,</u> y1: <u>6182516.36,</u> x2: <u>553812.31,</u> y2: <u>6182949.62,</u> x3: <u>560668.33,</u> y3: <u>6182632.89,</u> x4: <u>560524.23,</u> y4: <u>6182516.36,</u> x5: <u>563727.21,</u> y5: <u>6181014.58,</u> x6: <u>560524.23,</u> y6: <u>6182516.36</u>	<u>RW2</u>	<u>13,36</u>	<u>God økologisk tilstand</u> <u>senest 22. december</u> <u>2027</u> <u>God kemisk tilstand</u> <u>senest 22. december</u> <u>2027</u>
<u>o10205</u>	Kommune(r): <u>Ikast-Brande</u> Navn: <u>Tilløb til Omme Å</u> <u>ved Store</u>	x1: <u>521351.98,</u> y1: <u>6203405.41,</u> x2: <u>520509.96,</u> y2: <u>6202787.20</u>	<u>RW1</u>	<u>1,18</u>	<u>God økologisk tilstand</u> <u>senest 22. december</u> <u>2021</u> <u>God kemisk tilstand</u> <u>senest 22. december</u> <u>2021</u>
<u>o7520</u>	Kommune(r): <u>Vesthimmerlands,</u> <u>Aalborg</u>	x1: <u>530975.81,</u> y1: <u>6305170.24,</u>	<u>RW1</u>	<u>3,56</u>	<u>God økologisk tilstand</u> <u>senest 22. december</u> <u>2027</u>

	<u>Navn:</u> Ajstrup Bæk	<u>x2: 529371.72,</u> <u>y2: 6303136.31</u>			<u>God kemisk tilstand</u> <u>senest 22. december</u> <u>2021</u>
<u>o7870</u>	<u>Kommune(r):</u> Brønderslev <u>Navn:</u> Thorups Grøft	<u>x1: 554896.23,</u> <u>y1: 6352573.31,</u> <u>x2: 556806.48,</u> <u>y2: 6351126.15</u>	<u>RW1</u>	<u>2,72</u>	<u>God økologisk tilstand</u> <u>senest 22. december</u> <u>2027</u> <u>God kemisk tilstand</u> <u>senest 22. december</u> <u>2021</u>
<u>o8927</u>	<u>Kommune(r):</u> Jammerbugt <u>Navn:</u> Bisbæk	<u>x1: 519492.82,</u> <u>y1: 6321535.27,</u> <u>x2: 518993.74,</u> <u>y2: 6318900.82</u>	<u>RW2</u>	<u>3,52</u>	<u>God økologisk tilstand</u> <u>senest 22. december</u> <u>2027</u> <u>God kemisk tilstand</u> <u>senest 22. december</u> <u>2021</u>
<u>o5115</u>	<u>Kommune(r):</u> Vejle <u>Navn:</u> Tilløb til Bybækken	<u>x1: 537192.27,</u> <u>y1: 6175700.56,</u> <u>x2: 536796.55,</u> <u>y2: 6173471.02</u>	<u>RW1</u>	<u>2,84</u>	<u>God økologisk tilstand</u> <u>senest 22. december</u> <u>2027</u> <u>God kemisk tilstand</u> <u>senest 22. december</u> <u>2021</u>
<u>o8293_a</u>	<u>Kommune(r):</u> Vejen <u>Navn:</u> Hjortvad Å	<u>x1: 502702.47,</u> <u>y1: 6134816.01,</u> <u>x2: 502038.38,</u> <u>y2: 6135938.26</u>	<u>RW2</u>	<u>1,66</u>	<u>God økologisk tilstand</u> <u>senest 22. december</u> <u>2021</u> <u>God kemisk tilstand</u> <u>senest 22. december</u> <u>2021</u>
<u>b00048</u>	<u>Kommune(r):</u> Norddjurs <u>Navn:</u> Lystrup Bæk	<u>x1: 589377.67,</u> <u>y1: 6261916.76,</u> <u>x2: 588515.38,</u> <u>y2: 6262616.31</u>	<u>RW1</u>	<u>1,17</u>	<u>God økologisk tilstand</u> <u>senest 22. december</u> <u>2027</u> <u>God kemisk tilstand</u> <u>senest 22. december</u> <u>2021</u>
<u>t76</u>	<u>Kommune(r):</u> Vejen <u>Navn:</u> Uden navn	<u>x1: 514492.15,</u> <u>y1: 6137376.23,</u> <u>x2: 514434.66,</u> <u>y2: 6136975.04</u>	<u>RW1</u>	<u>0,42</u>	<u>God økologisk tilstand</u> <u>senest 22. december</u> <u>2021</u> <u>God kemisk tilstand</u> <u>senest 22. december</u> <u>2021</u>
<u>o7910</u>	<u>Kommune(r):</u> Frederikshavn <u>Navn:</u> Vejlbæk m.fl.	<u>x1: 587731.99,</u> <u>y1: 6355716.24,</u> <u>x2: 583822.88,</u> <u>y2: 6358009.90,</u> <u>x3: 586934.44,</u> <u>y3: 6357890.47,</u> <u>x4: 586812.71,</u> <u>y4: 6358422.29,</u>	<u>RW1</u>	<u>14,97</u>	<u>God økologisk tilstand</u> <u>senest 22. december</u> <u>2027</u> <u>God kemisk tilstand</u> <u>senest 22. december</u> <u>2021</u>

		<u>x5: 587392.17,</u> <u>y5: 6356347.59,</u> <u>x6: 585990.08,</u> <u>y6: 6357454.92,</u> <u>x7: 587444.05,</u> <u>y7: 6357114.64,</u> <u>x8: 586934.44,</u> <u>y8: 6357890.47,</u> <u>x9: 587392.17,</u> <u>y9: 6356347.59,</u> <u>x10: 587444.05,</u> <u>y10: 6357114.64,</u> <u>x11: 587571.91,</u> <u>y11: 6358973.57,</u> <u>x12: 586812.71,</u> <u>y12: 6358422.29,</u> <u>x13: 586812.71,</u> <u>y13: 6358422.29,</u> <u>x14: 586308.19,</u> <u>y14: 6359284.19,</u> <u>x15: 587731.99,</u> <u>y15: 6355716.24,</u> <u>x16: 587392.17,</u> <u>y16: 6356347.59,</u> <u>x17: 587780.03,</u> <u>y17: 6358664.88,</u> <u>x18: 586934.44,</u> <u>y18: 6357890.47,</u> <u>x19: 588003.88,</u> <u>y19: 6355766.22,</u> <u>x20: 587731.99,</u> <u>y20: 6355716.24,</u> <u>x21: 588215.12,</u> <u>y21: 6357277.73,</u> <u>x22: 587444.05,</u> <u>y22: 6357114.64</u>			
<u>o6061</u>	<u>Kommune(r):</u> <u>Ringkøbing-Skjern</u> <u>Navn:</u> <u>Mobæk</u>	<u>x1: 462353.46,</u> <u>y1: 6221333.32,</u> <u>x2: 461929.90,</u> <u>y2: 6221753.61</u>	<u>RW1</u>	<u>0,72</u>	<u>God økologisk tilstand</u> <u>senest 22. december</u> <u>2021</u> <u>God kemisk tilstand</u> <u>senest 22. december</u> <u>2021</u>
<u>o6455</u>	<u>Kommune(r):</u> <u>Favrskov</u> <u>Navn:</u> <u>Tungelund Bæk</u>	<u>x1: 551024.73,</u> <u>y1: 6238995.70,</u> <u>x2: 548713.99,</u> <u>y2: 6239957.22,</u> <u>x3: 550707.15,</u> <u>y3: 6240616.61,</u> <u>x4: 548713.99,</u> <u>y4: 6239957.22,</u> <u>x5: 548713.99,</u> <u>y5: 6239957.22,</u>	<u>RW1</u>	<u>5,92</u>	<u>God økologisk tilstand</u> <u>senest 22. december</u> <u>2027</u> <u>God kemisk tilstand</u> <u>senest 22. december</u> <u>2027</u>

		x6: 548203.64, y6: 6240084.89			
<u>o8863_x</u>	Kommune(r): <u>Viborg,</u> <u>Mariagerfjord</u> Navn: <u>Højgård Bæk</u>	x1: 535085.39, y1: 6277462.29, x2: 532938.89, y2: 6276808.83, x3: 533002.97, y3: 6275653.39, x4: 532938.89, y4: 6276808.83, x5: 532938.89, y5: 6276808.83, x6: 532199.14, y6: 6277708.28	<u>RW2</u>	<u>5,82</u>	<u>God økologisk tilstand</u> <u>senest 22. december</u> <u>2027</u> <u>God kemisk tilstand</u> <u>senest 22. december</u> <u>2021</u>
<u>1.5.b-0320-020</u>	Kommune(r): <u>Syddjurs</u> Navn: <u>Skørring Å</u>	x1: 574629.54, y1: 6249817.81, x2: 574526.40, y2: 6250223.35	<u>RW2</u>	<u>0,53</u>	<u>God økologisk tilstand</u> <u>senest 22. december</u> <u>2027</u> <u>God kemisk tilstand</u> <u>senest 22. december</u> <u>2021</u>
<u>o7199</u>	Kommune(r): <u>Mariagerfjord</u> Navn: <u>Uden navn</u>	x1: 562420.67, y1: 6280690.66, x2: 562212.01, y2: 6280860.41, x3: 562246.88, y3: 6281111.53, x4: 562212.01, y4: 6280860.41, x5: 562212.01, y5: 6280860.41, x6: 562161.83, y6: 6280735.32	<u>RW1</u>	<u>0,67</u>	<u>God økologisk tilstand</u> <u>senest 22. december</u> <u>2021</u> <u>God kemisk tilstand</u> <u>senest 22. december</u> <u>2021</u>
<u>o3629_x</u>	Kommune(r): <u>Svendborg</u> Navn: <u>Uden navn</u>	x1: 605455.30, y1: 6114341.74, x2: 607026.02, y2: 6115989.89	<u>RW1</u>	<u>2,85</u>	<u>God økologisk tilstand</u> <u>senest 22. december</u> <u>2021</u> <u>God kemisk tilstand</u> <u>senest 22. december</u> <u>2021</u>
<u>o9038</u>	Kommune(r): <u>Vesthimmerlands</u> Navn: <u>Uden navn</u>	x1: 518694.77, y1: 6283202.35, x2: 520237.83, y2: 6284931.03, x3: 520098.06, y3: 6285425.17, x4: 520237.83, y4: 6284931.03, x5: 520255.36, y5: 6284939.14, x6: 520237.83, y6: 6284931.03	<u>RW3</u>	<u>4,75</u>	<u>God økologisk tilstand</u> <u>senest 22. december</u> <u>2027</u> <u>God kemisk tilstand</u> <u>senest 22. december</u> <u>2021</u>
<u>o7198</u>	Kommune(r): <u>Skive</u>	x1: 495849.06, y1: 6280958.62,	<u>RW1</u>	<u>3,98</u>	<u>God økologisk tilstand</u> <u>senest 22. december</u>

	<u>Navn:</u> <u>Tilløb Bligårds Bæk</u>	<u>x2: 495469.21,</u> <u>y2: 6279626.43,</u> <u>x3: 495469.21,</u> <u>y3: 6279626.43,</u> <u>x4: 495046.91,</u> <u>y4: 6279566.89,</u> <u>x5: 495386.24,</u> <u>y5: 6278707.71,</u> <u>x6: 495469.21,</u> <u>y6: 6279626.43,</u> <u>x7: 495577.64,</u> <u>y7: 6278591.54,</u> <u>x8: 495386.24,</u> <u>y8: 6278707.71,</u> <u>x9: 495386.24,</u> <u>y9: 6278707.71,</u> <u>x10: 495070.21,</u> <u>y10: 6278059.91</u>			<u>2021</u> <u>God kemisk tilstand</u> <u>senest 22. december</u> <u>2021</u>
<u>t375</u>	<u>Kommune(r):</u> <u>Randers</u> <u>Navn:</u> <u>Tilløb til Fussing Sø,</u> <u>N. f.</u>	<u>x1: 554771.28,</u> <u>y1: 6258560.08,</u> <u>x2: 554740.21,</u> <u>y2: 6258595.97</u>	<u>RW1</u>	<u>0,05</u>	<u>God økologisk tilstand</u> <u>senest 22. december</u> <u>2021</u> <u>God kemisk tilstand</u> <u>senest 22. december</u> <u>2021</u>
<u>o8350</u>	<u>Kommune(r):</u> <u>Kolding</u> <u>Navn:</u> <u>Drabæks Mølle Å</u>	<u>x1: 520616.64,</u> <u>y1: 6150304.43,</u> <u>x2: 520264.18,</u> <u>y2: 6149869.10</u>	<u>RW2</u>	<u>0,66</u>	<u>God økologisk tilstand</u> <u>senest 22. december</u> <u>2027</u> <u>God kemisk tilstand</u> <u>senest 22. december</u> <u>2021</u>
<u>o8909 b</u>	<u>Kommune(r):</u> <u>Rebild, Aalborg</u> <u>Navn:</u> <u>Skibsted-Lyngby Å</u>	<u>x1: 563247.58,</u> <u>y1: 6302361.41,</u> <u>x2: 564380.08,</u> <u>y2: 6307983.07</u>	<u>RW2</u>	<u>6,2</u>	<u>God økologisk tilstand</u> <u>senest 22. december</u> <u>2021</u> <u>God kemisk tilstand</u> <u>senest 22. december</u> <u>2027</u>
<u>c00159</u>	<u>Kommune(r):</u> <u>Favrskov</u> <u>Navn:</u> <u>Rolbæk - Nedre løb</u> <u>og Kilde ved</u>	<u>x1: 557038.98,</u> <u>y1: 6237463.32,</u> <u>x2: 556189.82,</u> <u>y2: 6237916.90,</u> <u>x3: 556221.55,</u> <u>y3: 6237891.96,</u> <u>x4: 556189.82,</u> <u>y4: 6237916.90,</u> <u>x5: 556206.32,</u> <u>y5: 6237953.21,</u> <u>x6: 556189.82,</u> <u>y6: 6237916.90</u>	<u>RW1</u>	<u>1,19</u>	<u>God økologisk tilstand</u> <u>senest 22. december</u> <u>2027</u> <u>God kemisk tilstand</u> <u>senest 22. december</u> <u>2021</u>
<u>o5959</u>	<u>Kommune(r):</u> <u>Skanderborg</u>	<u>x1: 555492.47,</u> <u>y1: 6218881.04,</u>	<u>RW1</u>	<u>0,91</u>	<u>God økologisk tilstand</u> <u>senest 22. december</u> <u>2021</u>

	Navn: <u>Sophiendal Bæk - Venglund - K</u>	x2: <u>554694.15,</u> y2: <u>6219045.80</u>			<u>God kemisk tilstand senest 22. december 2021</u>
<u>o5593</u>	Kommune(r): <u>Horsens</u> Navn: <u>Vestbirk Bæk</u>	x1: <u>544577.86,</u> y1: <u>6202738.75,</u> x2: <u>543743.59,</u> y2: <u>6203869.16</u>	<u>RW1</u>	<u>1,54</u>	<u>God økologisk tilstand senest 22. december 2027</u> <u>God kemisk tilstand senest 22. december 2021</u>
<u>o10228</u>	Kommune(r): <u>Skanderborg</u> Navn: <u>Holtsbæk - m. sydlige udløb</u>	x1: <u>560016.84,</u> y1: <u>6210193.41,</u> x2: <u>559481.20,</u> y2: <u>6209839.16</u>	<u>RW1</u>	<u>0,83</u>	<u>God økologisk tilstand senest 22. december 2027</u> <u>God kemisk tilstand senest 22. december 2021</u>
<u>c00094</u>	Kommune(r): <u>Skive</u> Navn: <u>Astrup Bæk Sundsøre m. tilløb v.</u>	x1: <u>505887.69,</u> y1: <u>6280246.05,</u> x2: <u>505256.08,</u> y2: <u>6281244.60,</u> x3: <u>505256.08,</u> y3: <u>6281244.60,</u> x4: <u>505242.07,</u> y4: <u>6281258.76,</u> x5: <u>505294.76,</u> y5: <u>6281258.48,</u> x6: <u>505256.08,</u> y6: <u>6281244.60,</u> x7: <u>505329.76,</u> y7: <u>6282316.43,</u> x8: <u>505242.07,</u> y8: <u>6281258.76,</u> x9: <u>505242.07,</u> y9: <u>6281258.76,</u> x10: <u>505147.27,</u> y10: <u>6281286.15</u>	<u>RW1</u>	<u>2,64</u>	<u>God økologisk tilstand senest 22. december 2027</u> <u>God kemisk tilstand senest 22. december 2021</u>
<u>o8475_x</u>	Kommune(r): <u>Vejle</u> Navn: <u>Vejle Å</u>	x1: <u>518350.91,</u> y1: <u>6170342.36,</u> x2: <u>516374.08,</u> y2: <u>6172095.50,</u> x3: <u>516390.76,</u> y3: <u>6172758.20,</u> x4: <u>516374.08,</u> y4: <u>6172095.50,</u> x5: <u>516424.47,</u> y5: <u>6172786.15,</u> x6: <u>516390.76,</u> y6: <u>6172758.20,</u> x7: <u>516390.76,</u> y7: <u>6172758.20,</u> x8: <u>516374.08,</u> y8: <u>6172095.50</u>	<u>RW2</u>	<u>5</u>	<u>God økologisk tilstand senest 22. december 2027</u> <u>God kemisk tilstand senest 22. december 2021</u>

<u>o681</u>	<u>Kommune(r):</u> <u>Skanderborg</u> <u>Navn:</u> <u>Vl. syd for Sødal -</u> <u>Tilløb f</u>	<u>x1: 553691.39,</u> <u>y1: 6210167.90,</u> <u>x2: 553366.57,</u> <u>y2: 6210426.01,</u> <u>x3: 553387.79,</u> <u>y3: 6210555.58,</u> <u>x4: 553366.57,</u> <u>y4: 6210426.01,</u> <u>x5: 553366.57,</u> <u>y5: 6210426.01,</u> <u>x6: 553368.91,</u> <u>y6: 6210372.77</u>	<u>RW1</u>	<u>0,66</u>	<u>God økologisk tilstand</u> <u>senest 22. december</u> <u>2021</u> <u>God kemisk tilstand</u> <u>senest 22. december</u> <u>2021</u>
<u>o7934 b</u>	<u>Kommune(r):</u> <u>Frederikshavn</u> <u>Navn:</u> <u>Bangsbo Å</u>	<u>x1: 583982.49,</u> <u>y1: 6360024.67,</u> <u>x2: 583073.59,</u> <u>y2: 6359246.18,</u> <u>x3: 583982.49,</u> <u>y3: 6360024.67,</u> <u>x4: 583852.23,</u> <u>y4: 6360777.45,</u> <u>x5: 584887.28,</u> <u>y5: 6360079.37,</u> <u>x6: 584614.69,</u> <u>y6: 6360307.69,</u> <u>x7: 583982.49,</u> <u>y7: 6360024.67,</u> <u>x8: 584887.28,</u> <u>y8: 6360079.37,</u> <u>x9: 585984.39,</u> <u>y9: 6360548.93,</u> <u>x10: 584887.28,</u> <u>y10: 6360079.37</u>	<u>RW1</u>	<u>5,85</u>	<u>God økologisk tilstand</u> <u>senest 22. december</u> <u>2027</u> <u>God kemisk tilstand</u> <u>senest 22. december</u> <u>2021</u>
<u>o4822</u>	<u>Kommune(r):</u> <u>Vejle</u> <u>Navn:</u> <u>Gammelby Mølleå</u>	<u>x1: 534516.38,</u> <u>y1: 6163427.69,</u> <u>x2: 534004.19,</u> <u>y2: 6163471.09</u>	<u>RW1</u>	<u>0,67</u>	<u>God økologisk tilstand</u> <u>senest 22. december</u> <u>2027</u> <u>God kemisk tilstand</u> <u>senest 22. december</u> <u>2021</u>
<u>o6217</u>	<u>Kommune(r):</u> <u>Skanderborg</u> <u>Navn:</u> <u>Høløkke Bæk</u>	<u>x1: 559524.72,</u> <u>y1: 6229621.81,</u> <u>x2: 558901.61,</u> <u>y2: 6229267.45,</u> <u>x3: 559526.45,</u> <u>y3: 6229462.32,</u> <u>x4: 559524.72,</u> <u>y4: 6229621.81,</u> <u>x5: 559758.82,</u> <u>y5: 6229998.58,</u> <u>x6: 559148.24,</u> <u>y6: 6229671.78,</u> <u>x7: 559368.46,</u> <u>y7: 6230340.50,</u> <u>x8: 559758.82,</u>	<u>RW1</u>	<u>3,22</u>	<u>God økologisk tilstand</u> <u>senest 22. december</u> <u>2021</u> <u>God kemisk tilstand</u> <u>senest 22. december</u> <u>2021</u>

		<u>y8: 6229998.58,</u> <u>x9: 559524.72,</u> <u>y9: 6229621.81,</u> <u>x10: 559758.82,</u> <u>y10: 6229998.58</u>			
<u>o7664</u>	<u>Kommune(r):</u> <u>Aalborg</u> <u>Navn:</u> <u>Stavholm Grøft</u>	<u>x1: 529126.63,</u> <u>y1: 6319229.72,</u> <u>x2: 529145.15,</u> <u>y2: 6317252.37,</u> <u>x3: 529285.45,</u> <u>y3: 6316836.87,</u> <u>x4: 529145.15,</u> <u>y4: 6317252.37,</u> <u>x5: 529817.27,</u> <u>y5: 6317070.42,</u> <u>x6: 529145.15,</u> <u>y6: 6317252.37</u>	<u>RW1</u>	<u>3,59</u>	<u>God økologisk tilstand</u> <u>senest 22. december</u> <u>2027</u> <u>God kemisk tilstand</u> <u>senest 22. december</u> <u>2021</u>
<u>o3765 a y</u>	<u>Kommune(r):</u> <u>Faaborg-Midtfyn</u> <u>Navn:</u> <u>Uden navn</u>	<u>x1: 601186.74,</u> <u>y1: 6120243.78,</u> <u>x2: 597305.15,</u> <u>y2: 6121029.68</u>	<u>RW1</u>	<u>5,57</u>	<u>God økologisk tilstand</u> <u>senest 22. december</u> <u>2027</u> <u>God kemisk tilstand</u> <u>senest 22. december</u> <u>2021</u>
<u>o8769</u>	<u>Kommune(r):</u> <u>Holstebro</u> <u>Navn:</u> <u>Ellebæk</u>	<u>x1: 470276.93,</u> <u>y1: 6246989.21,</u> <u>x2: 473362.66,</u> <u>y2: 6249606.73</u>	<u>RW2</u>	<u>6,62</u>	<u>God økologisk tilstand</u> <u>senest 22. december</u> <u>2027</u> <u>God kemisk tilstand</u> <u>senest 22. december</u> <u>2021</u>
<u>c00021</u>	<u>Kommune(r):</u> <u>Assens</u> <u>Navn:</u> <u>Uden navn</u>	<u>x1: 568772.09,</u> <u>y1: 6119114.11,</u> <u>x2: 568132.04,</u> <u>y2: 6118563.20</u>	<u>RW1</u>	<u>0,98</u>	<u>God økologisk tilstand</u> <u>senest 22. december</u> <u>2021</u> <u>God kemisk tilstand</u> <u>senest 22. december</u> <u>2021</u>
<u>b00092</u>	<u>Kommune(r):</u> <u>Herning</u> <u>Navn:</u> <u>Røjenkjær Bæk</u>	<u>x1: 500117.39,</u> <u>y1: 6233320.80,</u> <u>x2: 497923.82,</u> <u>y2: 6234115.45</u>	<u>RW2</u>	<u>2,47</u>	<u>God økologisk tilstand</u> <u>senest 22. december</u> <u>2027</u> <u>God kemisk tilstand</u> <u>senest 22. december</u> <u>2021</u>
<u>o7100</u>	<u>Kommune(r):</u> <u>Randers,</u> <u>Mariagerfjord</u> <u>Navn:</u> <u>Østerkær Bæk</u>	<u>x1: 558982.77,</u> <u>y1: 6272925.91,</u> <u>x2: 557815.53,</u> <u>y2: 6273041.19,</u> <u>x3: 559148.05,</u> <u>y3: 6272549.33,</u> <u>x4: 558982.77,</u> <u>y4: 6272925.91,</u> <u>x5: 559181.85,</u>	<u>RW1</u>	<u>1,96</u>	<u>God økologisk tilstand</u> <u>senest 22. december</u> <u>2021</u> <u>God kemisk tilstand</u> <u>senest 22. december</u> <u>2021</u>

		<u>y5: 6273010.80,</u> <u>x6: 558982.77,</u> <u>y6: 6272925.91</u>			
<u>o5707</u>	<u>Kommune(r):</u> <u>Horsens,</u> <u>Skanderborg</u> <u>Navn:</u> <u>Tilløb til Bjergskov</u>	<u>x1: 549053.57,</u> <u>y1: 6208831.84,</u> <u>x2: 548597.49,</u> <u>y2: 6208086.43</u>	<u>RW1</u>	<u>1,11</u>	<u>God økologisk tilstand</u> <u>senest 22. december</u> <u>2027</u> <u>God kemisk tilstand</u> <u>senest 22. december</u> <u>2021</u>
<u>o8796_x</u>	<u>Kommune(r):</u> <u>Viborg</u> <u>Navn:</u> <u>Hjorthede Bæk</u>	<u>x1: 546334.01,</u> <u>y1: 6255080.34,</u> <u>x2: 546620.95,</u> <u>y2: 6256715.24</u>	<u>RW2</u>	<u>1,99</u>	<u>God økologisk tilstand</u> <u>senest 22. december</u> <u>2021</u> <u>God kemisk tilstand</u> <u>senest 22. december</u> <u>2021</u>
<u>aal1.2.2146</u>	<u>Kommune(r):</u> <u>Rebild</u> <u>Navn:</u> <u>Nørager Bæk</u>	<u>x1: 536316.80,</u> <u>y1: 6286770.43,</u> <u>x2: 537145.56,</u> <u>y2: 6286250.98</u>	<u>RW1</u>	<u>1,02</u>	<u>God økologisk tilstand</u> <u>senest 22. december</u> <u>2021</u> <u>God kemisk tilstand</u> <u>senest 22. december</u> <u>2021</u>
<u>o4377_y</u>	<u>Kommune(r):</u> <u>Middelfart, Assens</u> <u>Navn:</u> <u>Møllebækken</u>	<u>x1: 563724.37,</u> <u>y1: 6141565.87,</u> <u>x2: 561159.40,</u> <u>y2: 6143302.71</u>	<u>RW1</u>	<u>4,23</u>	<u>God økologisk tilstand</u> <u>senest 22. december</u> <u>2021</u> <u>God kemisk tilstand</u> <u>senest 22. december</u> <u>2021</u>
<u>o6080</u>	<u>Kommune(r):</u> <u>Herning,</u> <u>Ringkøbing-Skiern</u> <u>Navn:</u> <u>Sigbæk</u>	<u>x1: 480443.43,</u> <u>y1: 6222338.87,</u> <u>x2: 477686.78,</u> <u>y2: 6220026.72</u>	<u>RW1</u>	<u>4,18</u>	<u>God økologisk tilstand</u> <u>senest 22. december</u> <u>2027</u> <u>God kemisk tilstand</u> <u>senest 22. december</u> <u>2021</u>
<u>o5566</u>	<u>Kommune(r):</u> <u>Horsens</u> <u>Navn:</u> <u>Vandløb fra</u> <u>Gangsted sognskel</u>	<u>x1: 562950.19,</u> <u>y1: 6200946.89,</u> <u>x2: 562823.30,</u> <u>y2: 6202609.27,</u> <u>x3: 562950.19,</u> <u>y3: 6200946.89,</u> <u>x4: 562577.81,</u> <u>y4: 6200879.48,</u> <u>x5: 563726.14,</u> <u>y5: 6200807.61,</u> <u>x6: 562950.19,</u> <u>y6: 6200946.89</u>	<u>RW1</u>	<u>3,09</u>	<u>God økologisk tilstand</u> <u>senest 22. december</u> <u>2021</u> <u>God kemisk tilstand</u> <u>senest 22. december</u> <u>2021</u>
<u>o10509</u>	<u>Kommune(r):</u> <u>Favrskov</u>	<u>x1: 573333.39,</u> <u>y1: 6249134.97,</u> <u>x2: 572961.40,</u> <u>y2: 6249882.43</u>	<u>RW2</u>	<u>1,12</u>	<u>God økologisk tilstand</u> <u>senest 22. december</u> <u>2027</u>

	Navn: <u>Skader Å</u>				<u>God kemisk tilstand senest 22. december 2021</u>
<u>o8440</u>	Kommune(r): <u>Vejle</u> Navn: <u>Skærup Å</u>	<u>x1: 541672.55,</u> <u>y1: 6165989.67,</u> <u>x2: 540864.88,</u> <u>y2: 6166768.25</u>	<u>RW2</u>	<u>1,2</u>	<u>God økologisk tilstand senest 22. december 2027</u> <u>God kemisk tilstand senest 22. december 2021</u>
<u>o8605</u>	Kommune(r): <u>Horsens,</u> <u>Skanderborg</u> Navn: <u>Vandløb fra</u> <u>Gangsted sognskel</u>	<u>x1: 562823.30,</u> <u>y1: 6202609.27,</u> <u>x2: 562139.47,</u> <u>y2: 6204435.82</u>	<u>RW2</u>	<u>2,64</u>	<u>God økologisk tilstand senest 22. december 2027</u> <u>God kemisk tilstand senest 22. december 2021</u>
<u>c00464</u>	Kommune(r): <u>Syddjurs</u> Navn: <u>Høgvad Bæk -</u> <u>Rævedal - Sydk</u>	<u>x1: 600977.61,</u> <u>y1: 6246035.36,</u> <u>x2: 601224.31,</u> <u>y2: 6247560.80</u>	<u>RW1</u>	<u>2,03</u>	<u>God økologisk tilstand senest 22. december 2027</u> <u>God kemisk tilstand senest 22. december 2021</u>
<u>1.5.b-0425-020</u>	Kommune(r): <u>Syddjurs, Aarhus</u> Navn: <u>Hornslet Bæk</u>	<u>x1: 580706.11,</u> <u>y1: 6239432.36,</u> <u>x2: 581299.40,</u> <u>y2: 6240825.65</u>	<u>RW1</u>	<u>1,79</u>	<u>God økologisk tilstand senest 22. december 2021</u> <u>God kemisk tilstand senest 22. december 2021</u>
<u>o8968 a</u>	Kommune(r): <u>Frederikshavn</u> Navn: <u>Elling Å</u>	<u>x1: 591631.06,</u> <u>y1: 6371031.51,</u> <u>x2: 585491.70,</u> <u>y2: 6370970.64</u>	<u>RW2</u>	<u>9,44</u>	<u>God økologisk tilstand senest 22. december 2027</u> <u>God kemisk tilstand senest 22. december 2027</u>
<u>b00073</u>	Kommune(r): <u>Vejen</u> Navn: <u>Kongeåen</u>	<u>x1: 502078.58,</u> <u>y1: 6145666.87,</u> <u>x2: 501635.65,</u> <u>y2: 6143793.89</u>	<u>RW1</u>	<u>2,6</u>	<u>God økologisk tilstand senest 22. december 2027</u> <u>God kemisk tilstand senest 22. december 2021</u>
<u>o7215</u>	Kommune(r): <u>Skive</u> Navn: <u>Kolbjerg Bæk</u>	<u>x1: 507319.77,</u> <u>y1: 6282011.81,</u> <u>x2: 506737.81,</u> <u>y2: 6281096.49,</u> <u>x3: 506328.23,</u> <u>y3: 6281679.86,</u> <u>x4: 506240.94,</u> <u>y4: 6281866.87,</u> <u>x5: 506737.81,</u>	<u>RW1</u>	<u>3,34</u>	<u>God økologisk tilstand senest 22. december 2027</u> <u>God kemisk tilstand senest 22. december 2021</u>

		<u>y5: 6281096.49,</u> <u>x6: 506184.49,</u> <u>y6: 6280554.98,</u> <u>x7: 506737.81,</u> <u>y7: 6281096.49,</u> <u>x8: 506328.23,</u> <u>y8: 6281679.86,</u> <u>x9: 506328.23,</u> <u>y9: 6281679.86,</u> <u>x10: 506106.03,</u> <u>y10: 6281776.30</u>			
<u>o9918</u>	<u>Kommune(r):</u> <u>Syddjurs, Norddjurs</u> <u>Navn:</u> <u>Vejle Å</u>	<u>x1: 585668.72,</u> <u>y1: 6251421.73,</u> <u>x2: 584498.17,</u> <u>y2: 6252613.57</u>	<u>RW5</u>	<u>1,9</u>	<u>God økologisk tilstand</u> <u>senest 22. december</u> <u>2027</u> <u>God kemisk tilstand</u> <u>senest 22. december</u> <u>2021</u>
<u>o7888</u>	<u>Kommune(r):</u> <u>Frederikshavn</u> <u>Navn:</u> <u>Uden navn</u>	<u>x1: 581578.24,</u> <u>y1: 6354740.63,</u> <u>x2: 581579.59,</u> <u>y2: 6355211.37</u>	<u>RW1</u>	<u>0,57</u>	<u>God økologisk tilstand</u> <u>senest 22. december</u> <u>2021</u> <u>God kemisk tilstand</u> <u>senest 22. december</u> <u>2021</u>
<u>o10326</u>	<u>Kommune(r):</u> <u>Brønderslev,</u> <u>Frederikshavn,</u> <u>Hjørring</u> <u>Navn:</u> <u>Koldbromølle Bæk</u>	<u>x1: 571717.51,</u> <u>y1: 6355720.72,</u> <u>x2: 570660.61,</u> <u>y2: 6354936.66</u>	<u>RW1</u>	<u>2,73</u>	<u>God økologisk tilstand</u> <u>senest 22. december</u> <u>2027</u> <u>God kemisk tilstand</u> <u>senest 22. december</u> <u>2021</u>
<u>t437</u>	<u>Kommune(r):</u> <u>Thisted</u> <u>Navn:</u> <u>Uden navn</u>	<u>x1: 468434.22,</u> <u>y1: 6283205.54,</u> <u>x2: 468301.27,</u> <u>y2: 6283035.47</u>	<u>RW1</u>	<u>0,22</u>	<u>God økologisk tilstand</u> <u>senest 22. december</u> <u>2021</u> <u>God kemisk tilstand</u> <u>senest 22. december</u> <u>2021</u>
<u>o8703</u>	<u>Kommune(r):</u> <u>Favrskov,</u> <u>Skanderborg</u> <u>Navn:</u> <u>Borum Møllebæk</u>	<u>x1: 560156.97,</u> <u>y1: 6230437.05,</u> <u>x2: 560745.27,</u> <u>y2: 6228803.18</u>	<u>RW2</u>	<u>2,35</u>	<u>God økologisk tilstand</u> <u>senest 22. december</u> <u>2027</u> <u>God kemisk tilstand</u> <u>senest 22. december</u> <u>2027</u>
<u>o5447_x</u>	<u>Kommune(r):</u> <u>Billund, Herning</u> <u>Navn:</u> <u>Bøvl Bæk</u>	<u>x1: 493409.44,</u> <u>y1: 6194046.57,</u> <u>x2: 491392.36,</u> <u>y2: 6193962.48</u>	<u>RW1</u>	<u>4,01</u>	<u>God økologisk tilstand</u> <u>senest 22. december</u> <u>2021</u> <u>God kemisk tilstand</u> <u>senest 22. december</u> <u>2021</u>

<u>o9899</u>	<u>Kommune(r):</u> <u>Ringkøbing-Skjern</u> <u>Navn:</u> <u>Nørby Landkanal</u>	<u>x1: 458834.46,</u> <u>y1: 6212418.48,</u> <u>x2: 457400.59,</u> <u>y2: 6210836.73,</u> <u>x3: 457400.59,</u> <u>y3: 6210836.73,</u> <u>x4: 456550.24,</u> <u>y4: 6210623.15,</u> <u>x5: 459477.01,</u> <u>y5: 6210471.14,</u> <u>x6: 457400.59,</u> <u>y6: 6210836.73</u>	<u>RW5</u>	<u>5,7</u>	<u>God økologisk tilstand</u> <u>senest 22. december</u> <u>2027</u> <u>God kemisk tilstand</u> <u>senest 22. december</u> <u>2021</u>
<u>o4690</u>	<u>Kommune(r):</u> <u>Middelfart</u> <u>Navn:</u> <u>Afløb fra</u> <u>Kasmoselund</u>	<u>x1: 553119.12,</u> <u>y1: 6156644.31,</u> <u>x2: 552823.24,</u> <u>y2: 6156136.45,</u> <u>x3: 553130.59,</u> <u>y3: 6156658.91,</u> <u>x4: 553119.12,</u> <u>y4: 6156644.31,</u> <u>x5: 553119.12,</u> <u>y5: 6156644.31,</u> <u>x6: 553176.61,</u> <u>y6: 6156253.71</u>	<u>RW1</u>	<u>1,06</u>	<u>God økologisk tilstand</u> <u>senest 22. december</u> <u>2021</u> <u>God kemisk tilstand</u> <u>senest 22. december</u> <u>2021</u>
<u>o7608</u>	<u>Kommune(r):</u> <u>Aalborg</u> <u>Navn:</u> <u>Nørrevad Bæk</u>	<u>x1: 537332.16,</u> <u>y1: 6311992.95,</u> <u>x2: 537008.72,</u> <u>y2: 6313755.90,</u> <u>x3: 537332.16,</u> <u>y3: 6311992.95,</u> <u>x4: 537108.54,</u> <u>y4: 6311589.03,</u> <u>x5: 537630.72,</u> <u>y5: 6311649.03,</u> <u>x6: 537332.16,</u> <u>y6: 6311992.95</u>	<u>RW1</u>	<u>2,99</u>	<u>God økologisk tilstand</u> <u>senest 22. december</u> <u>2027</u> <u>God kemisk tilstand</u> <u>senest 22. december</u> <u>2021</u>
<u>o8936</u>	<u>Kommune(r):</u> <u>Aalborg</u> <u>Navn:</u> <u>Uden navn</u>	<u>x1: 577923.96,</u> <u>y1: 6323611.03,</u> <u>x2: 575042.69,</u> <u>y2: 6320188.88,</u> <u>x3: 575052.41,</u> <u>y3: 6320177.76,</u> <u>x4: 575042.69,</u> <u>y4: 6320188.88,</u> <u>x5: 575042.69,</u> <u>y5: 6320188.88,</u> <u>x6: 573019.19,</u> <u>y6: 6317755.35</u>	<u>RW2</u>	<u>10,96</u>	<u>God økologisk tilstand</u> <u>senest 22. december</u> <u>2027</u> <u>God kemisk tilstand</u> <u>senest 22. december</u> <u>2021</u>
<u>o7948</u>	<u>Kommune(r):</u> <u>Hjørring</u> <u>Navn:</u> <u>Uden navn</u>	<u>x1: 573662.24,</u> <u>y1: 6365784.25,</u> <u>x2: 572546.83,</u> <u>y2: 6366752.19</u>	<u>RW1</u>	<u>1,71</u>	<u>God økologisk tilstand</u> <u>senest 22. december</u> <u>2021</u> <u>God kemisk tilstand</u>

					<u>senest 22. december 2021</u>
<u>o10302</u>	<u>Kommune(r):</u> <u>Mariagerfjord</u> <u>Navn:</u> <u>Lundgård Bæk</u>	<u>x1: 558682.32,</u> <u>y1: 6288569.27,</u> <u>x2: 557344.08,</u> <u>y2: 6288612.83</u>	<u>RW1</u>	<u>2,03</u>	<u>God økologisk tilstand</u> <u>senest 22. december 2021</u> <u>God kemisk tilstand</u> <u>senest 22. december 2027</u>
<u>c00285</u>	<u>Kommune(r):</u> <u>Aalborg</u> <u>Navn:</u> <u>Halkær Å</u>	<u>x1: 534755.45,</u> <u>y1: 6309308.34,</u> <u>x2: 534794.89,</u> <u>y2: 6306863.78,</u> <u>x3: 534842.30,</u> <u>y3: 6306709.02,</u> <u>x4: 534794.89,</u> <u>y4: 6306863.78,</u> <u>x5: 534835.41,</u> <u>y5: 6306887.90,</u> <u>x6: 534794.89,</u> <u>y6: 6306863.78</u>	<u>RW3</u>	<u>3,04</u>	<u>God økologisk tilstand</u> <u>senest 22. december 2027</u> <u>God kemisk tilstand</u> <u>senest 22. december 2021</u>
<u>o9006</u>	<u>Kommune(r):</u> <u>Fredericia, Vejle</u> <u>Navn:</u> <u>Spang Å</u>	<u>x1: 546715.04,</u> <u>y1: 6164753.26,</u> <u>x2: 546052.22,</u> <u>y2: 6163625.21</u>	<u>RW3</u>	<u>1,41</u>	<u>God økologisk tilstand</u> <u>senest 22. december 2027</u> <u>God kemisk tilstand</u> <u>senest 22. december 2021</u>
<u>o7530</u>	<u>Kommune(r):</u> <u>Rebild, Aalborg</u> <u>Navn:</u> <u>Uden navn</u>	<u>x1: 553144.98,</u> <u>y1: 6305770.98,</u> <u>x2: 551667.30,</u> <u>y2: 6306146.52</u>	<u>RW1</u>	<u>1,58</u>	<u>God økologisk tilstand</u> <u>senest 22. december 2027</u> <u>God kemisk tilstand</u> <u>senest 22. december 2021</u>
<u>o8695_b</u>	<u>Kommune(r):</u> <u>Ikast-Brande</u> <u>Navn:</u> <u>Højris Å</u>	<u>x1: 511278.23,</u> <u>y1: 6221903.56,</u> <u>x2: 507613.86,</u> <u>y2: 6223734.49</u>	<u>RW2</u>	<u>4,49</u>	<u>God økologisk tilstand</u> <u>senest 22. december 2027</u> <u>God kemisk tilstand</u> <u>senest 22. december 2021</u>
<u>ode 1.14 367</u>	<u>Kommune(r):</u> <u>Nyborg</u> <u>Navn:</u> <u>Vinkælderrenden</u>	<u>x1: 614588.68,</u> <u>y1: 6133750.79,</u> <u>x2: 614106.60,</u> <u>y2: 6133561.51</u>	<u>RW1</u>	<u>0,56</u>	<u>God økologisk tilstand</u> <u>senest 22. december 2027</u> <u>God kemisk tilstand</u> <u>senest 22. december 2021</u>
<u>o6248</u>	<u>Kommune(r):</u> <u>Aarhus</u> <u>Navn:</u> <u>Vl. fra Ravnbakke</u>	<u>x1: 573672.25,</u> <u>y1: 6232671.27,</u> <u>x2: 573774.62,</u> <u>y2: 6231737.21</u>	<u>RW1</u>	<u>1,28</u>	<u>God økologisk tilstand</u> <u>senest 22. december 2027</u> <u>God kemisk tilstand</u>

					<u>senest 22. december 2021</u>
<u>t257</u>	<u>Kommune(r):</u> <u>Silkeborg</u> <u>Navn:</u> <u>Duedal Bæk</u>	<u>x1: 534043.95,</u> <u>y1: 6219809.65,</u> <u>x2: 533988.89,</u> <u>y2: 6220030.13</u>	<u>RW1</u>	<u>0,27</u>	<u>God økologisk tilstand</u> <u>senest 22. december 2021</u> <u>God kemisk tilstand</u> <u>senest 22. december 2021</u>
<u>o10129</u>	<u>Kommune(r):</u> <u>Vejle</u> <u>Navn:</u> <u>Uden navn</u>	<u>x1: 517870.65,</u> <u>y1: 6172155.58,</u> <u>x2: 517641.49,</u> <u>y2: 6171480.77</u>	<u>RW1</u>	<u>0,75</u>	<u>God økologisk tilstand</u> <u>senest 22. december 2021</u> <u>God kemisk tilstand</u> <u>senest 22. december 2021</u>
<u>o5030</u>	<u>Kommune(r):</u> <u>Vejle</u> <u>Navn:</u> <u>Bole Bæk</u>	<u>x1: 536113.18,</u> <u>y1: 6171980.59,</u> <u>x2: 535841.18,</u> <u>y2: 6171436.33</u>	<u>RW1</u>	<u>0,65</u>	<u>God økologisk tilstand</u> <u>senest 22. december 2027</u> <u>God kemisk tilstand</u> <u>senest 22. december 2021</u>
<u>o10131</u>	<u>Kommune(r):</u> <u>Vejle</u> <u>Navn:</u> <u>Saltbæk</u>	<u>x1: 539926.63,</u> <u>y1: 6171029.30,</u> <u>x2: 540141.67,</u> <u>y2: 6172209.46</u>	<u>RW1</u>	<u>1,4</u>	<u>God økologisk tilstand</u> <u>senest 22. december 2027</u> <u>God kemisk tilstand</u> <u>senest 22. december 2021</u>
<u>t467</u>	<u>Kommune(r):</u> <u>Frederikshavn</u> <u>Navn:</u> <u>Uden navn</u>	<u>x1: 580843.32,</u> <u>y1: 6390217.97,</u> <u>x2: 580471.91,</u> <u>y2: 6390291.96</u>	<u>RW1</u>	<u>0,39</u>	<u>God økologisk tilstand</u> <u>senest 22. december 2027</u> <u>God kemisk tilstand</u> <u>senest 22. december 2021</u>
<u>o6786</u>	<u>Kommune(r):</u> <u>Viborg</u> <u>Navn:</u> <u>Dalsgårde Bæk</u> <u>Fjends</u>	<u>x1: 504443.63,</u> <u>y1: 6255015.02,</u> <u>x2: 503337.07,</u> <u>y2: 6256673.24</u>	<u>RW1</u>	<u>3,23</u>	<u>God økologisk tilstand</u> <u>senest 22. december 2027</u> <u>God kemisk tilstand</u> <u>senest 22. december 2021</u>
<u>o5933</u>	<u>Kommune(r):</u> <u>Ringkøbing-Skiern</u> <u>Navn:</u> <u>Tilløb til Vorgod Å</u> <u>fra Frif</u>	<u>x1: 485322.85,</u> <u>y1: 6218361.63,</u> <u>x2: 482625.04,</u> <u>y2: 6217853.02</u>	<u>RW1</u>	<u>2,93</u>	<u>God økologisk tilstand</u> <u>senest 22. december 2027</u> <u>God kemisk tilstand</u> <u>senest 22. december 2021</u>
<u>o7487 a</u>	<u>Kommune(r):</u> <u>Rebild</u>	<u>x1: 542987.24,</u> <u>y1: 6302030.41,</u> <u>x2: 542565.54,</u>	<u>RW1</u>	<u>1,22</u>	<u>God økologisk tilstand</u> <u>senest 22. december 2027</u>

	Navn: <u>Suldrup Sø</u>	<u>y2: 6301446.65,</u> <u>x3: 542987.24,</u> <u>y3: 6302030.41,</u> <u>x4: 542942.99,</u> <u>y4: 6302298.63,</u> <u>x5: 543002.91,</u> <u>y5: 6301988.63,</u> <u>x6: 542987.24,</u> <u>y6: 6302030.41</u>			<u>God kemisk tilstand</u> <u>senest 22. december</u> <u>2027</u>
<u>o6727</u>	Kommune(r): <u>Holstebro</u> Navn: <u>Torsdal Bæk</u>	<u>x1: 484002.19,</u> <u>y1: 6253777.38,</u> <u>x2: 483279.76,</u> <u>y2: 6251711.05</u>	<u>RW1</u>	<u>2,46</u>	<u>God økologisk tilstand</u> <u>senest 22. december</u> <u>2021</u> <u>God kemisk tilstand</u> <u>senest 22. december</u> <u>2021</u>
<u>o6235</u>	Kommune(r): <u>Favrskov, Aarhus</u> Navn: <u>Lilleå</u>	<u>x1: 566265.11,</u> <u>y1: 6230818.46,</u> <u>x2: 563744.91,</u> <u>y2: 6231247.01,</u> <u>x3: 566265.11,</u> <u>y3: 6230818.46,</u> <u>x4: 566015.57,</u> <u>y4: 6230526.72,</u> <u>x5: 566430.30,</u> <u>y5: 6230425.37,</u> <u>x6: 566265.11,</u> <u>y6: 6230818.46,</u> <u>x7: 566430.30,</u> <u>y7: 6230425.37,</u> <u>x8: 566438.35,</u> <u>y8: 6230193.68,</u> <u>x9: 566430.30,</u> <u>y9: 6230425.37,</u> <u>x10: 566546.32,</u> <u>y10: 6229443.53</u>	<u>RW1</u>	<u>5,64</u>	<u>God økologisk tilstand</u> <u>senest 22. december</u> <u>2027</u> <u>God kemisk tilstand</u> <u>senest 22. december</u> <u>2021</u>
<u>o10439_y</u>	Kommune(r): <u>Hedensted</u> Navn: <u>Gesager Å</u>	<u>x1: 543181.82,</u> <u>y1: 6188520.03,</u> <u>x2: 542920.70,</u> <u>y2: 6191115.89</u>	<u>RW2</u>	<u>4,85</u>	<u>God økologisk tilstand</u> <u>senest 22. december</u> <u>2027</u> <u>God kemisk tilstand</u> <u>senest 22. december</u> <u>2021</u>
<u>a10023</u>	Kommune(r): <u>Syddjurs</u> Navn: <u>Uden navn</u>	<u>x1: 595510.09,</u> <u>y1: 6242632.64,</u> <u>x2: 594679.41,</u> <u>y2: 6244688.41</u>	<u>RW2</u>	<u>2,98</u>	<u>God økologisk tilstand</u> <u>senest 22. december</u> <u>2027</u> <u>God kemisk tilstand</u> <u>senest 22. december</u> <u>2021</u>
<u>o10237</u>	Kommune(r): <u>Skanderborg</u> Navn:	<u>x1: 548925.52,</u> <u>y1: 6218891.41,</u> <u>x2: 549330.10,</u> <u>y2: 6217696.17</u>	<u>RW1</u>	<u>1,49</u>	<u>God økologisk tilstand</u> <u>senest 22. december</u> <u>2027</u>

	<u>Skæggeskov Bæk - Nedre løb</u>				<u>God kemisk tilstand senest 22. december 2021</u>
<u>o4404</u>	<u>Kommune(r): Kolding</u> <u>Navn: Uden navn</u>	<u>x1: 534841.80, y1: 6144452.62, x2: 533832.99, y2: 6144268.34</u>	<u>RW1</u>	<u>1,1</u>	<u>God økologisk tilstand senest 22. december 2027</u> <u>God kemisk tilstand senest 22. december 2021</u>
<u>o10100</u>	<u>Kommune(r): Vejle</u> <u>Navn: Ødsted Bæk</u>	<u>x1: 525255.75, y1: 6168417.51, x2: 523926.90, y2: 6168271.74</u>	<u>RW1</u>	<u>1,41</u>	<u>God økologisk tilstand senest 22. december 2021</u> <u>God kemisk tilstand senest 22. december 2021</u>
<u>o10260</u>	<u>Kommune(r): Favrskov</u> <u>Navn: Klokkebakke Bæk</u>	<u>x1: 568317.96, y1: 6237927.55, x2: 567607.14, y2: 6238120.80, x3: 568449.28, y3: 6237974.64, x4: 568317.96, y4: 6237927.55, x5: 568761.13, y5: 6237816.14, x6: 568317.96, y6: 6237927.55</u>	<u>RW1</u>	<u>1,46</u>	<u>God økologisk tilstand senest 22. december 2027</u> <u>God kemisk tilstand senest 22. december 2021</u>
<u>o9450</u>	<u>Kommune(r): Favrskov</u> <u>Navn: Lille Vivild Bæk</u>	<u>x1: 562413.93, y1: 6242589.78, x2: 561739.62, y2: 6241744.32</u>	<u>RW4</u>	<u>1,45</u>	<u>God økologisk tilstand senest 22. december 2027</u> <u>God kemisk tilstand senest 22. december 2021</u>
<u>o6993</u>	<u>Kommune(r): Randers</u> <u>Navn: Lindbjerg Bæk - Øvre løb -</u>	<u>x1: 569399.77, y1: 6265100.67, x2: 569044.54, y2: 6263940.45</u>	<u>RW1</u>	<u>1,33</u>	<u>God økologisk tilstand senest 22. december 2027</u> <u>God kemisk tilstand senest 22. december 2021</u>
<u>o7945_c</u>	<u>Kommune(r): Hjørring</u> <u>Navn: Uden navn</u>	<u>x1: 569258.99, y1: 6363317.33, x2: 567505.24, y2: 6363840.89, x3: 568510.44, y3: 6364387.30, x4: 567505.24, y4: 6363840.89, x5: 567505.24, y5: 6363840.89,</u>	<u>RW1</u>	<u>4,25</u>	<u>God økologisk tilstand senest 22. december 2027</u> <u>God kemisk tilstand senest 22. december 2021</u>

		x6: 566797.86, y6: 6364080.84			
<u>o6410 a</u>	<u>Kommune(r):</u> <u>Syddjurs</u> <u>Navn:</u> <u>Rodskov Bæk</u>	x1: 585439.20, y1: 6239081.85, x2: 585204.47, y2: 6239394.57	<u>RW1</u>	<u>0,51</u>	<u>God økologisk tilstand</u> <u>senest 22. december</u> <u>2021</u> <u>God kemisk tilstand</u> <u>senest 22. december</u> <u>2021</u>
<u>c00082</u>	<u>Kommune(r):</u> <u>Faaborg-Midtfyn,</u> <u>Odense</u> <u>Navn:</u> <u>Lindved Å m. tilløb</u> <u>NS Bramstrup</u>	x1: 589547.75, y1: 6132793.20, x2: 589216.06, y2: 6132034.62, x3: 589151.72, y3: 6131929.78, x4: 589074.25, y4: 6131846.68, x5: 589211.58, y5: 6131877.59, x6: 589151.72, y6: 6131929.78, x7: 589216.06, y7: 6132034.62, x8: 589151.72, y8: 6131929.78, x9: 589217.08, y9: 6131683.57, x10: 589074.25, y10: 6131846.68, x11: 589351.30, y11: 6131869.30, x12: 589216.06, y12: 6132034.62, x13: 589074.25, y13: 6131846.68, x14: 588779.14, y14: 6131424.78	<u>RW2</u>	<u>2,56</u>	<u>God økologisk tilstand</u> <u>senest 22. december</u> <u>2021</u> <u>God kemisk tilstand</u> <u>senest 22. december</u> <u>2021</u>
<u>o6548</u>	<u>Kommune(r):</u> <u>Viborg</u> <u>Navn:</u> <u>Ravnholt Bæk</u>	x1: 533004.65, y1: 6242856.26, x2: 532130.52, y2: 6243779.46	<u>RW1</u>	<u>1,47</u>	<u>God økologisk tilstand</u> <u>senest 22. december</u> <u>2021</u> <u>God kemisk tilstand</u> <u>senest 22. december</u> <u>2021</u>
<u>o8960</u>	<u>Kommune(r):</u> <u>Frederikshavn</u> <u>Navn:</u> <u>Uden navn</u>	x1: 592120.33, y1: 6355713.46, x2: 591320.50, y2: 6355727.74	<u>RW2</u>	<u>0,89</u>	<u>God økologisk tilstand</u> <u>senest 22. december</u> <u>2027</u> <u>God kemisk tilstand</u> <u>senest 22. december</u> <u>2021</u>
<u>o4901 y</u>	<u>Kommune(r):</u> <u>Vejle</u>	x1: 528703.72, y1: 6166711.02,	<u>RW1</u>	<u>1,2</u>	<u>God økologisk tilstand</u> <u>senest 22. december</u> <u>2021</u>

	Navn: <u>Højen Å</u>	x2: <u>528457.54,</u> y2: <u>6167757.14</u>			<u>God kemisk tilstand</u> <u>senest 22. december</u> <u>2021</u>
<u>o8402 b</u>	Kommune(r): <u>Varde</u> Navn: <u>Alslev Å</u>	x1: <u>465203.38,</u> y1: <u>6160120.19,</u> x2: <u>461541.34,</u> y2: <u>6162761.79</u>	<u>RW3</u>	<u>5,64</u>	<u>God økologisk tilstand</u> <u>senest 22. december</u> <u>2027</u> <u>God kemisk tilstand</u> <u>senest 22. december</u> <u>2021</u>
<u>o8742a</u>	Kommune(r): <u>Herning, Holstebro</u> Navn: <u>Lilleå</u>	x1: <u>466976.16,</u> y1: <u>6237726.56,</u> x2: <u>459603.84,</u> y2: <u>6243609.63</u>	<u>RW2</u>	<u>15,12</u>	<u>God økologisk tilstand</u> <u>senest 22. december</u> <u>2021</u> <u>God kemisk tilstand</u> <u>senest 22. december</u> <u>2027</u>
<u>b00055</u>	Kommune(r): <u>Vejle, Ikast-Brande</u> Navn: <u>BÆKSGÅRD BÆK</u>	x1: <u>510270.18,</u> y1: <u>6192873.19,</u> x2: <u>512216.63,</u> y2: <u>6191640.21,</u> x3: <u>509784.92,</u> y3: <u>6192757.77,</u> x4: <u>509501.91,</u> y4: <u>6192963.08,</u> x5: <u>510270.18,</u> y5: <u>6192873.19,</u> x6: <u>509501.91,</u> y6: <u>6192963.08,</u> x7: <u>511503.29,</u> y7: <u>6192695.78,</u> x8: <u>510270.18,</u> y8: <u>6192873.19,</u> x9: <u>509501.91,</u> y9: <u>6192963.08,</u> x10: <u>508693.40,</u> y10: <u>6193163.78</u>	<u>RW1</u>	<u>6,16</u>	<u>God økologisk tilstand</u> <u>senest 22. december</u> <u>2027</u> <u>God kemisk tilstand</u> <u>senest 22. december</u> <u>2021</u>
<u>o7312</u>	Kommune(r): <u>Rebild</u> Navn: <u>Bonderup Bæk</u>	x1: <u>537112.76,</u> y1: <u>6289196.54,</u> x2: <u>534604.42,</u> y2: <u>6289218.57</u>	<u>RW1</u>	<u>2,81</u>	<u>God økologisk tilstand</u> <u>senest 22. december</u> <u>2021</u> <u>God kemisk tilstand</u> <u>senest 22. december</u> <u>2021</u>
<u>o3824</u>	Kommune(r): <u>Haderslev</u> Navn: <u>Spangsbæk</u>	x1: <u>539985.78,</u> y1: <u>6122042.90,</u> x2: <u>536682.23,</u> y2: <u>6122593.63,</u> x3: <u>536682.23,</u> y3: <u>6122593.63,</u> x4: <u>536938.44,</u> y4: <u>6121624.11,</u> x5: <u>536682.23,</u>	<u>RW1</u>	<u>6,48</u>	<u>God økologisk tilstand</u> <u>senest 22. december</u> <u>2021</u> <u>God kemisk tilstand</u> <u>senest 22. december</u> <u>2021</u>

		<u>y5: 6122593.63,</u> <u>x6: 536348.11,</u> <u>y6: 6123002.06</u>			
<u>c00438</u>	<u>Kommune(r):</u> <u>Odder</u> <u>Navn:</u> <u>Drikkær Bæk</u>	<u>x1: 566079.23,</u> <u>y1: 6195253.62,</u> <u>x2: 566075.36,</u> <u>y2: 6195875.80,</u> <u>x3: 565663.58,</u> <u>y3: 6195688.78,</u> <u>x4: 565853.80,</u> <u>y4: 6195165.15,</u> <u>x5: 566079.23,</u> <u>y5: 6195253.62,</u> <u>x6: 565853.80,</u> <u>y6: 6195165.15,</u> <u>x7: 565853.80,</u> <u>y7: 6195165.15,</u> <u>x8: 565763.59,</u> <u>y8: 6194925.72,</u> <u>x9: 566079.23,</u> <u>y9: 6195253.62,</u> <u>x10: 566037.69,</u> <u>y10: 6195708.97</u>	<u>RW1</u>	<u>2,44</u>	<u>God økologisk tilstand</u> <u>senest 22. december</u> <u>2021</u> <u>God kemisk tilstand</u> <u>senest 22. december</u> <u>2021</u>
<u>rib 1.10.00570</u>	<u>Kommune(r):</u> <u>Varde</u> <u>Navn:</u> <u>Uden navn</u>	<u>x1: 473527.31,</u> <u>y1: 6174417.42,</u> <u>x2: 472991.66,</u> <u>y2: 6173377.23</u>	<u>RW1</u>	<u>1,51</u>	<u>God økologisk tilstand</u> <u>senest 22. december</u> <u>2027</u> <u>God kemisk tilstand</u> <u>senest 22. december</u> <u>2021</u>
<u>o8843</u>	<u>Kommune(r):</u> <u>Skive, Viborg</u> <u>Navn:</u> <u>Østre Landkanal</u>	<u>x1: 507251.28,</u> <u>y1: 6263833.17,</u> <u>x2: 506073.45,</u> <u>y2: 6269307.56</u>	<u>RW2</u>	<u>6,47</u>	<u>God økologisk tilstand</u> <u>senest 22. december</u> <u>2027</u> <u>God kemisk tilstand</u> <u>senest 22. december</u> <u>2021</u>
<u>o8937</u>	<u>Kommune(r):</u> <u>Jammerbugt</u> <u>Navn:</u> <u>Pallisvad Å</u>	<u>x1: 526056.82,</u> <u>y1: 6321587.75,</u> <u>x2: 526143.21,</u> <u>y2: 6324756.46</u>	<u>RW2</u>	<u>3,53</u>	<u>God økologisk tilstand</u> <u>senest 22. december</u> <u>2027</u> <u>God kemisk tilstand</u> <u>senest 22. december</u> <u>2021</u>
<u>o10142</u>	<u>Kommune(r):</u> <u>Hedensted</u> <u>Navn:</u> <u>Uden navn</u>	<u>x1: 556554.75,</u> <u>y1: 6172953.00,</u> <u>x2: 556163.17,</u> <u>y2: 6174020.02</u>	<u>RW1</u>	<u>1,38</u>	<u>God økologisk tilstand</u> <u>senest 22. december</u> <u>2027</u> <u>God kemisk tilstand</u> <u>senest 22. december</u> <u>2021</u>
<u>o6800</u>	<u>Kommune(r):</u> <u>Favrskov, Randers,</u> <u>Viborg</u>	<u>x1: 548166.65,</u> <u>y1: 6257248.07,</u>	<u>RW1</u>	<u>0,93</u>	<u>God økologisk tilstand</u> <u>senest 22. december</u> <u>2021</u>

	Navn: <u>Brunskov Bæk</u>	x2: <u>547842.47,</u> y2: <u>6256402.16</u>			<u>God kemisk tilstand</u> <u>senest 22. december</u> <u>2021</u>
<u>u463</u>	Kommune(r): <u>Thisted</u> Navn: <u>Brødkær Grøft</u>	x1: <u>468651.89,</u> y1: <u>6294771.51,</u> x2: <u>467952.17,</u> y2: <u>6295103.84</u>	<u>RW1</u>	<u>0,86</u>	<u>God økologisk tilstand</u> <u>senest 22. december</u> <u>2027</u> <u>God kemisk tilstand</u> <u>senest 22. december</u> <u>2021</u>
<u>o7430</u>	Kommune(r): <u>Vesthimmerlands</u> Navn: <u>Uden navn</u>	x1: <u>520178.74,</u> y1: <u>6297199.33,</u> x2: <u>519949.80,</u> y2: <u>6297620.83,</u> x3: <u>520179.99,</u> y3: <u>6297198.95,</u> x4: <u>520178.74,</u> y4: <u>6297199.33,</u> x5: <u>520178.74,</u> y5: <u>6297199.33,</u> x6: <u>520184.87,</u> y6: <u>6296766.54</u>	<u>RW1</u>	<u>1,2</u>	<u>God økologisk tilstand</u> <u>senest 22. december</u> <u>2021</u> <u>God kemisk tilstand</u> <u>senest 22. december</u> <u>2021</u>
<u>o8853_e</u>	Kommune(r): <u>Viborg,</u> <u>Mariagerfjord</u> Navn: <u>Vorning Å</u>	x1: <u>548083.51,</u> y1: <u>6268747.93,</u> x2: <u>541927.91,</u> y2: <u>6266982.44</u>	<u>RW2</u>	<u>8,87</u>	<u>God økologisk tilstand</u> <u>senest 22. december</u> <u>2027</u> <u>God kemisk tilstand</u> <u>senest 22. december</u> <u>2021</u>
<u>c00376</u>	Kommune(r): <u>Hedensted</u> Navn: <u>Uden navn</u>	x1: <u>558520.27,</u> y1: <u>6172380.75,</u> x2: <u>557456.53,</u> y2: <u>6174140.20</u>	<u>RW1</u>	<u>2,51</u>	<u>God økologisk tilstand</u> <u>senest 22. december</u> <u>2027</u> <u>God kemisk tilstand</u> <u>senest 22. december</u> <u>2021</u>
<u>o3473</u>	Kommune(r): <u>Svendborg</u> Navn: <u>Uden navn</u>	x1: <u>610335.77,</u> y1: <u>6103458.72,</u> x2: <u>609243.92,</u> y2: <u>6104068.46</u>	<u>RW1</u>	<u>1,7</u>	<u>God økologisk tilstand</u> <u>senest 22. december</u> <u>2027</u> <u>God kemisk tilstand</u> <u>senest 22. december</u> <u>2021</u>
<u>o6876</u>	Kommune(r): <u>Struer</u> Navn: <u>Vasens Bæk med</u> <u>kildebække</u>	x1: <u>470993.17,</u> y1: <u>6258279.30,</u> x2: <u>470963.25,</u> y2: <u>6259245.44,</u> x3: <u>470845.73,</u> y3: <u>6259852.57,</u> x4: <u>470963.25,</u> y4: <u>6259245.44,</u> x5: <u>471931.23,</u> y5: <u>6258680.07,</u>	<u>RW1</u>	<u>3,43</u>	<u>God økologisk tilstand</u> <u>senest 22. december</u> <u>2027</u> <u>God kemisk tilstand</u> <u>senest 22. december</u> <u>2021</u>

		x6: 470963.25, y6: 6259245.44			
<u>1.5.e-0880-010</u>	Kommune(r): Silkeborg Navn: Vl. ved Nisset Overhede	x1: 533622.05, y1: 6232037.40, x2: 533021.95, y2: 6231901.24	RW1	0,64	God økologisk tilstand senest 22. december 2027 God kemisk tilstand senest 22. december 2021
<u>t345</u>	Kommune(r): Viborg Navn: Kilde Hald Sø 1	x1: 520786.18, y1: 6246998.11, x2: 520677.85, y2: 6247088.40	RW1	0,15	God økologisk tilstand senest 22. december 2027 God kemisk tilstand senest 22. december 2021
<u>o6928</u>	Kommune(r): Lemvig Navn: Bæk i Brunshede Dal	x1: 461131.23, y1: 6260782.06, x2: 460059.38, y2: 6262014.48	RW1	1,72	God økologisk tilstand senest 22. december 2021 God kemisk tilstand senest 22. december 2021
<u>o8647 b</u>	Kommune(r): Ringkøbing-Skjern Navn: Herborg Bæk	x1: 477384.97, y1: 6215296.37, x2: 473899.53, y2: 6213747.78	RW2	5,1	God økologisk tilstand senest 22. december 2027 God kemisk tilstand senest 22. december 2027
<u>o7934 a</u>	Kommune(r): Frederikshavn Navn: Bangsbo Å	x1: 589829.70, y1: 6364705.67, x2: 588147.06, y2: 6362681.55, x3: 586501.65, y3: 6361108.16, x4: 586375.25, y4: 6360934.90, x5: 585489.45, y5: 6361426.39, x6: 586501.65, y6: 6361108.16, x7: 586633.13, y7: 6360540.81, x8: 586375.25, y8: 6360934.90, x9: 588147.06, y9: 6362681.55, x10: 586501.65, y10: 6361108.16, x11: 588441.09, y11: 6361491.13, x12: 588147.06, y12: 6362681.55,	RW1	12,78	God økologisk tilstand senest 22. december 2027 God kemisk tilstand senest 22. december 2021

		x13: 585984.39, y13: 6360548.93, x14: 586375.25, y14: 6360934.90			
<u>o9030</u>	<u>Kommune(r):</u> <u>Lemvig</u> <u>Navn:</u> <u>Flynder</u> <u>Å/Bækmarksbro Å</u>	x1: 457448.86, y1: 6252007.36, x2: 454276.37, y2: 6251732.83	<u>RW3</u>	<u>4,86</u>	<u>God økologisk tilstand</u> <u>senest 22. december</u> <u>2027</u> <u>God kemisk tilstand</u> <u>senest 22. december</u> <u>2021</u>
<u>o3914</u>	<u>Kommune(r):</u> <u>Haderslev</u> <u>Navn:</u> <u>Uden navn</u>	x1: 539666.37, y1: 6126902.11, x2: 539237.38, y2: 6127185.04	<u>RW1</u>	<u>0,55</u>	<u>God økologisk tilstand</u> <u>senest 22. december</u> <u>2027</u> <u>God kemisk tilstand</u> <u>senest 22. december</u> <u>2021</u>
<u>o6573</u>	<u>Kommune(r):</u> <u>Holstebro</u> <u>Navn:</u> <u>Bæk ved Grydebro</u>	x1: 470885.62, y1: 6245225.95, x2: 470379.46, y2: 6245024.61	<u>RW1</u>	<u>0,63</u>	<u>God økologisk tilstand</u> <u>senest 22. december</u> <u>2027</u> <u>God kemisk tilstand</u> <u>senest 22. december</u> <u>2021</u>
<u>o10478</u>	<u>Kommune(r):</u> <u>Aarhus</u> <u>Navn:</u> <u>Århus Å</u>	x1: 564963.45, y1: 6221313.44, x2: 563571.30, y2: 6221811.58	<u>RW2</u>	<u>2,58</u>	<u>God økologisk tilstand</u> <u>senest 22. december</u> <u>2027</u> <u>God kemisk tilstand</u> <u>senest 22. december</u> <u>2021</u>
<u>o6544</u>	<u>Kommune(r):</u> <u>Syddjurs</u> <u>Navn:</u> <u>Dibbelbæk</u>	x1: 593468.23, y1: 6242677.16, x2: 591852.51, y2: 6242328.10, x3: 593468.23, y3: 6242677.16, x4: 592945.74, y4: 6242281.86, x5: 594341.22, y5: 6243545.85, x6: 593468.23, y6: 6242677.16	<u>RW1</u>	<u>4,29</u>	<u>God økologisk tilstand</u> <u>senest 22. december</u> <u>2027</u> <u>God kemisk tilstand</u> <u>senest 22. december</u> <u>2021</u>
<u>o3776</u>	<u>Kommune(r):</u> <u>Haderslev</u> <u>Navn:</u> <u>Uden navn</u>	x1: 499814.07, y1: 6121782.19, x2: 498352.66, y2: 6120432.21	<u>RW1</u>	<u>2,47</u>	<u>God økologisk tilstand</u> <u>senest 22. december</u> <u>2021</u> <u>God kemisk tilstand</u> <u>senest 22. december</u> <u>2021</u>
<u>o4586_b</u>	<u>Kommune(r):</u> <u>Nordfyns</u>	x1: 577985.07, y1: 6151294.81,	<u>RW1</u>	<u>3,04</u>	<u>God økologisk tilstand</u> <u>senest 22. december</u> <u>2027</u>

	Navn: <u>Søndersø- Ullerup Skel</u>	x2: <u>580368.64,</u> y2: <u>6151028.11</u>			<u>God kemisk tilstand senest 22. december 2021</u>
<u>o10325</u>	Kommune(r): <u>Frederikshavn</u> Navn: <u>Volsted Bæk</u>	x1: <u>579349.10,</u> y1: <u>6354584.37,</u> x2: <u>578481.15,</u> y2: <u>6352408.41</u>	<u>RW1</u>	<u>2,83</u>	<u>God økologisk tilstand senest 22. december 2021</u> <u>God kemisk tilstand senest 22. december 2021</u>
<u>o5247</u>	Kommune(r): <u>Hedensted</u> Navn: <u>Rårup Å</u>	x1: <u>560698.58,</u> y1: <u>6180285.73,</u> x2: <u>557309.42,</u> y2: <u>6181169.15</u>	<u>RW1</u>	<u>3,99</u>	<u>God økologisk tilstand senest 22. december 2027</u> <u>God kemisk tilstand senest 22. december 2021</u>
<u>o5227</u>	Kommune(r): <u>Hedensted</u> Navn: <u>Bjørnkær Grøft</u>	x1: <u>555757.42,</u> y1: <u>6179715.47,</u> x2: <u>554635.52,</u> y2: <u>6180025.16</u>	<u>RW1</u>	<u>1,33</u>	<u>God økologisk tilstand senest 22. december 2021</u> <u>God kemisk tilstand senest 22. december 2021</u>
<u>o9042</u>	Kommune(r): <u>Frederikshavn</u> Navn: <u>Voer Å</u>	x1: <u>591002.90,</u> y1: <u>6340656.78,</u> x2: <u>587320.92,</u> y2: <u>6340888.87</u>	<u>RW3</u>	<u>5,91</u>	<u>God økologisk tilstand senest 22. december 2021</u> <u>God kemisk tilstand senest 22. december 2021</u>
<u>o10120</u>	Kommune(r): <u>Vejle</u> Navn: <u>Tilløb til Vejle Å ved Blåk</u>	x1: <u>525287.54,</u> y1: <u>6171145.79,</u> x2: <u>524257.92,</u> y2: <u>6171413.72</u>	<u>RW1</u>	<u>1,18</u>	<u>God økologisk tilstand senest 22. december 2021</u> <u>God kemisk tilstand senest 22. december 2021</u>
<u>b00090</u>	Kommune(r): <u>Middelfart</u> Navn: <u>Gremmeløkke Å</u>	x1: <u>561718.13,</u> y1: <u>6145769.62,</u> x2: <u>561979.37,</u> y2: <u>6145134.57</u>	<u>RW2</u>	<u>0,89</u>	<u>God økologisk tilstand senest 22. december 2027</u> <u>God kemisk tilstand senest 22. december 2021</u>
<u>o7278</u>	Kommune(r): <u>Mariagerfjord</u> Navn: <u>Tovdal Kildebæk</u>	x1: <u>557719.18,</u> y1: <u>6286207.04,</u> x2: <u>556179.87,</u> y2: <u>6287035.44</u>	<u>RW1</u>	<u>1,84</u>	<u>God økologisk tilstand senest 22. december 2021</u> <u>God kemisk tilstand senest 22. december 2021</u>

<u>o858</u>	Kommune(r): <u>Skanderborg</u> Navn: <u>Skørring Bæk - og Lille Sjel</u>	x1: <u>556675.74,</u> y1: <u>6228028.01,</u> x2: <u>556261.92,</u> y2: <u>6227812.38,</u> x3: <u>556261.92,</u> y3: <u>6227812.38,</u> x4: <u>556211.50,</u> y4: <u>6227613.18,</u> x5: <u>556261.92,</u> y5: <u>6227812.38,</u> x6: <u>556172.86,</u> y6: <u>6228241.16</u>	<u>RW1</u>	<u>1,19</u>	<u>God økologisk tilstand senest 22. december 2021</u> <u>God kemisk tilstand senest 22. december 2021</u>
<u>o7936</u>	Kommune(r): <u>Frederikshavn</u> Navn: <u>Budde Bæk</u>	x1: <u>582050.02,</u> y1: <u>6363987.06,</u> x2: <u>581393.78,</u> y2: <u>6364518.22,</u> x3: <u>581927.69,</u> y3: <u>6364567.20,</u> x4: <u>581393.78,</u> y4: <u>6364518.22,</u> x5: <u>581465.74,</u> y5: <u>6364107.71,</u> x6: <u>581393.78,</u> y6: <u>6364518.22</u>	<u>RW1</u>	<u>2,39</u>	<u>God økologisk tilstand senest 22. december 2027</u> <u>God kemisk tilstand senest 22. december 2021</u>
<u>o8289 a</u>	Kommune(r): <u>Kerteminde,</u> <u>Odense</u> Navn: <u>Vejrup Å</u>	x1: <u>596487.99,</u> y1: <u>6137359.32,</u> x2: <u>596022.43,</u> y2: <u>6138179.29</u>	<u>RW2</u>	<u>1,01</u>	<u>God økologisk tilstand senest 22. december 2027</u> <u>God kemisk tilstand senest 22. december 2021</u>
<u>o5914</u>	Kommune(r): <u>Skanderborg</u> Navn: <u>Firgårdeskov Bæk - Nedre lø</u>	x1: <u>550248.97,</u> y1: <u>6217865.57,</u> x2: <u>550292.36,</u> y2: <u>6216854.38</u>	<u>RW1</u>	<u>1,22</u>	<u>God økologisk tilstand senest 22. december 2021</u> <u>God kemisk tilstand senest 22. december 2021</u>
<u>o8296 a</u>	Kommune(r): <u>Middelfart</u> Navn: <u>Hybæk</u>	x1: <u>557568.04,</u> y1: <u>6139481.64,</u> x2: <u>555700.34,</u> y2: <u>6139000.68,</u> x3: <u>555699.31,</u> y3: <u>6138718.33,</u> x4: <u>555700.34,</u> y4: <u>6139000.68,</u> x5: <u>555700.34,</u> y5: <u>6139000.68,</u> x6: <u>555465.50,</u> y6: <u>6139012.53</u>	<u>RW2</u>	<u>3,05</u>	<u>God økologisk tilstand senest 22. december 2027</u> <u>God kemisk tilstand senest 22. december 2021</u>
<u>1.5.e-0095-010</u>	Kommune(r): <u>Randers</u>	x1: <u>563452.67,</u> y1: <u>6252669.19,</u> x2: <u>562488.59,</u> y2: <u>6252396.82</u>	<u>RW1</u>	<u>1,07</u>	<u>God økologisk tilstand senest 22. december 2027</u>

	Navn: <u>Haslund Bæk</u>				<u>God kemisk tilstand senest 22. december 2021</u>
<u>o3311</u>	Kommune(r): <u>Sønderborg</u> Navn: <u>Humbæk</u>	<u>x1: 567662.75,</u> <u>y1: 6084351.13,</u> <u>x2: 564908.93,</u> <u>y2: 6085072.28</u>	<u>RW1</u>	<u>3,79</u>	<u>God økologisk tilstand senest 22. december 2027</u> <u>God kemisk tilstand senest 22. december 2021</u>
<u>o539</u>	Kommune(r): <u>Ringkøbing-Skjern</u> Navn: <u>Tilløb fra Kildegård</u>	<u>x1: 471196.45,</u> <u>y1: 6192385.31,</u> <u>x2: 471029.10,</u> <u>y2: 6191816.83</u>	<u>RW1</u>	<u>0,63</u>	<u>God økologisk tilstand senest 22. december 2021</u> <u>God kemisk tilstand senest 22. december 2021</u>
<u>o7143_d</u>	Kommune(r): <u>Mariagerfjord</u> Navn: <u>Klejtrup Bæk</u>	<u>x1: 542968.08,</u> <u>y1: 6274530.53,</u> <u>x2: 541427.21,</u> <u>y2: 6274548.08</u>	<u>RW1</u>	<u>1,71</u>	<u>God økologisk tilstand senest 22. december 2027</u> <u>God kemisk tilstand senest 22. december 2021</u>
<u>o7778_b</u>	Kommune(r): <u>Brønderslev</u> Navn: <u>Uden navn</u>	<u>x1: 580249.05,</u> <u>y1: 6336130.39,</u> <u>x2: 579034.63,</u> <u>y2: 6337847.85</u>	<u>RW1</u>	<u>2,41</u>	<u>God økologisk tilstand senest 22. december 2021</u> <u>God kemisk tilstand senest 22. december 2021</u>
<u>o6343</u>	Kommune(r): <u>Herning</u> Navn: <u>Idom Å</u>	<u>x1: 471369.25,</u> <u>y1: 6234861.32,</u> <u>x2: 470481.60,</u> <u>y2: 6236538.46</u>	<u>RW1</u>	<u>1,95</u>	<u>God økologisk tilstand senest 22. december 2027</u> <u>God kemisk tilstand senest 22. december 2021</u>
<u>o5476</u>	Kommune(r): <u>Horsens</u> Navn: <u>Vinten Bæk</u>	<u>x1: 547449.36,</u> <u>y1: 6196586.93,</u> <u>x2: 546269.69,</u> <u>y2: 6196481.04,</u> <u>x3: 547449.36,</u> <u>y3: 6196586.93,</u> <u>x4: 546605.09,</u> <u>y4: 6196071.11,</u> <u>x5: 547523.82,</u> <u>y5: 6196676.59,</u> <u>x6: 547449.36,</u> <u>y6: 6196586.93</u>	<u>RW1</u>	<u>2,68</u>	<u>God økologisk tilstand senest 22. december 2021</u> <u>God kemisk tilstand senest 22. december 2021</u>
<u>rin 1.4_00308</u>	Kommune(r): <u>Herning, Ikast-Brande</u>	<u>x1: 507231.81,</u> <u>y1: 6227344.09,</u> <u>x2: 503950.55,</u> <u>y2: 6228309.38</u>	<u>RW2</u>	<u>3,59</u>	<u>God økologisk tilstand senest 22. december 2021</u>

	Navn: <u>Malmkær Bæk</u>				<u>God kemisk tilstand senest 22. december 2021</u>
<u>o10038 x</u>	Kommune(r): <u>Haderslev, Vejen</u> Navn: <u>Uden navn</u>	x1: <u>503895.08,</u> y1: <u>6130257.43,</u> x2: <u>503854.61,</u> y2: <u>6129413.78,</u> x3: <u>503858.27,</u> y3: <u>6129129.93,</u> x4: <u>503854.61,</u> y4: <u>6129413.78,</u> x5: <u>503854.61,</u> y5: <u>6129413.78,</u> x6: <u>503442.90,</u> y6: <u>6130007.55</u>	<u>RW1</u>	<u>2,18</u>	<u>God økologisk tilstand senest 22. december 2027</u> <u>God kemisk tilstand senest 22. december 2021</u>
<u>o3367</u>	Kommune(r): <u>Sønderborg</u> Navn: <u>Kornbæk</u>	x1: <u>562974.18,</u> y1: <u>6092007.49,</u> x2: <u>563607.42,</u> y2: <u>6093724.31</u>	<u>RW1</u>	<u>2,31</u>	<u>God økologisk tilstand senest 22. december 2027</u> <u>God kemisk tilstand senest 22. december 2021</u>
<u>o8380 y</u>	Kommune(r): <u>Nordfyns</u> Navn: <u>Brorenden</u>	x1: <u>588572.87,</u> y1: <u>6156310.43,</u> x2: <u>587495.82,</u> y2: <u>6154945.89</u>	<u>RW2</u>	<u>2,17</u>	<u>God økologisk tilstand senest 22. december 2027</u> <u>God kemisk tilstand senest 22. december 2021</u>
<u>o8187 b</u>	Kommune(r): <u>Faaborg-Midtfyn</u> Navn: <u>Kværndrup Å</u>	x1: <u>597341.07,</u> y1: <u>6116297.10,</u> x2: <u>595792.36,</u> y2: <u>6116439.45</u>	<u>RW2</u>	<u>1,91</u>	<u>God økologisk tilstand senest 22. december 2027</u> <u>God kemisk tilstand senest 22. december 2021</u>
<u>o10543b</u>	Kommune(r): <u>Ringkøbing-Skiern</u> Navn: <u>Vorgod Å</u>	x1: <u>481709.40,</u> y1: <u>6203563.30,</u> x2: <u>480320.32,</u> y2: <u>6201659.36</u>	<u>RW3</u>	<u>3,63</u>	<u>God økologisk tilstand senest 22. december 2021</u> <u>God kemisk tilstand senest 22. december 2021</u>
<u>t215</u>	Kommune(r): <u>Silkeborg</u> Navn: <u>Højkol Bæk</u>	x1: <u>538966.20,</u> y1: <u>6214292.29,</u> x2: <u>538985.09,</u> y2: <u>6214130.17</u>	<u>RW1</u>	<u>0,17</u>	<u>God økologisk tilstand senest 22. december 2027</u> <u>God kemisk tilstand senest 22. december 2021</u>
<u>c00161</u>	Kommune(r): <u>Silkeborg</u>	x1: <u>540322.95,</u> y1: <u>6228751.59,</u> x2: <u>538448.82,</u> y2: <u>6228760.37</u>	<u>RW1</u>	<u>2,12</u>	<u>God økologisk tilstand senest 22. december 2027</u>

	Navn: <u>Nebel Grøft</u>				<u>God kemisk tilstand senest 22. december 2021</u>
<u>o7046</u>	Kommune(r): <u>Randers,</u> <u>Mariagerfjord</u> Navn: <u>Handest Bæk</u>	<u>x1: 553011.82,</u> <u>y1: 6269823.99,</u> <u>x2: 549746.52,</u> <u>y2: 6268872.18</u>	<u>RW1</u>	<u>4,05</u>	<u>God økologisk tilstand senest 22. december 2027</u> <u>God kemisk tilstand senest 22. december 2021</u>
<u>o5385_y</u>	Kommune(r): <u>Horsens</u> Navn: <u>Dagnæs Bæk</u>	<u>x1: 552284.13,</u> <u>y1: 6190069.17,</u> <u>x2: 550337.31,</u> <u>y2: 6189600.88</u>	<u>RW1</u>	<u>2,88</u>	<u>God økologisk tilstand senest 22. december 2027</u> <u>God kemisk tilstand senest 22. december 2021</u>
<u>o5849</u>	Kommune(r): <u>Aarhus</u> Navn: <u>Vl. nord for Borgmesterhøj</u>	<u>x1: 578020.72,</u> <u>y1: 6214693.21,</u> <u>x2: 577778.72,</u> <u>y2: 6214409.77,</u> <u>x3: 578020.72,</u> <u>y3: 6214693.21,</u> <u>x4: 577847.66,</u> <u>y4: 6214635.87,</u> <u>x5: 578168.73,</u> <u>y5: 6214762.99,</u> <u>x6: 578020.72,</u> <u>y6: 6214693.21</u>	<u>RW1</u>	<u>0,79</u>	<u>God økologisk tilstand senest 22. december 2021</u> <u>God kemisk tilstand senest 22. december 2021</u>
<u>u450</u>	Kommune(r): <u>Mariagerfjord</u> Navn: <u>Uden navn</u>	<u>x1: 560576.38,</u> <u>y1: 6278865.76,</u> <u>x2: 560280.23,</u> <u>y2: 6279239.70</u>	<u>RW1</u>	<u>0,52</u>	<u>God økologisk tilstand senest 22. december 2021</u> <u>God kemisk tilstand senest 22. december 2021</u>
<u>o8998_a</u>	Kommune(r): <u>Esbjerg, Vejen</u> Navn: <u>Kongeåen</u>	<u>x1: 496996.03,</u> <u>y1: 6142446.20,</u> <u>x2: 487698.51,</u> <u>y2: 6140395.95</u>	<u>RW3</u>	<u>14,44</u>	<u>God økologisk tilstand senest 22. december 2021</u> <u>God kemisk tilstand senest 22. december 2021</u>
<u>o7155</u>	Kommune(r): <u>Mariagerfjord</u> Navn: <u>Kirkedal Bæk</u>	<u>x1: 550524.89,</u> <u>y1: 6277571.55,</u> <u>x2: 550450.04,</u> <u>y2: 6276737.68</u>	<u>RW1</u>	<u>0,97</u>	<u>God økologisk tilstand senest 22. december 2027</u> <u>God kemisk tilstand senest 22. december 2021</u>
<u>o10546</u>	Kommune(r): <u>Ringkøbing-Skjern</u>	<u>x1: 481852.02,</u> <u>y1: 6211462.09,</u> <u>x2: 482592.22,</u> <u>y2: 6206469.06</u>	<u>RW3</u>	<u>9,3</u>	<u>God økologisk tilstand senest 22. december 2021</u>

	Navn: <u>Vorgod Å</u>				<u>God kemisk tilstand senest 22. december 2027</u>
<u>o5876</u>	Kommune(r): <u>Silkeborg</u> Navn: <u>VI. øst for Them</u>	<u>x1: 535984.44,</u> <u>y1: 6216218.32,</u> <u>x2: 534901.74,</u> <u>y2: 6216533.26</u>	<u>RW1</u>	<u>1,26</u>	<u>God økologisk tilstand senest 22. december 2027</u> <u>God kemisk tilstand senest 22. december 2021</u>
<u>t245</u>	Kommune(r): <u>Aarhus</u> Navn: <u>Hørhave Bæk</u>	<u>x1: 576658.44,</u> <u>y1: 6219260.58,</u> <u>x2: 576434.64,</u> <u>y2: 6219222.07</u>	<u>RW1</u>	<u>0,28</u>	<u>God økologisk tilstand senest 22. december 2021</u> <u>God kemisk tilstand senest 22. december 2021</u>
<u>1.6.d-0360-050</u>	Kommune(r): <u>Syddjurs</u> Navn: <u>Ballemølle Å - Dalgård - Ho</u>	<u>x1: 611283.35,</u> <u>y1: 6242901.64,</u> <u>x2: 610514.31,</u> <u>y2: 6242009.91</u>	<u>RW1</u>	<u>1,49</u>	<u>God økologisk tilstand senest 22. december 2027</u> <u>God kemisk tilstand senest 22. december 2021</u>
<u>o3803</u>	Kommune(r): <u>Haderslev</u> Navn: <u>LundingBæk</u>	<u>x1: 535243.76,</u> <u>y1: 6122466.06,</u> <u>x2: 535224.19,</u> <u>y2: 6118986.27</u>	<u>RW1</u>	<u>4,51</u>	<u>God økologisk tilstand senest 22. december 2027</u> <u>God kemisk tilstand senest 22. december 2021</u>
<u>o8587</u>	Kommune(r): <u>Horsens, Ikast-Brande</u> Navn: <u>Mattrup Å - Lille Vingumgård</u>	<u>x1: 532517.48,</u> <u>y1: 6198366.62,</u> <u>x2: 531865.21,</u> <u>y2: 6200161.20</u>	<u>RW2</u>	<u>2,15</u>	<u>God økologisk tilstand senest 22. december 2021</u> <u>God kemisk tilstand senest 22. december 2021</u>
<u>ode 1.13 427</u>	Kommune(r): <u>Faaborg-Midtfyn</u> Navn: <u>Østligt tilløb til Nørresø</u>	<u>x1: 589159.85,</u> <u>y1: 6112055.26,</u> <u>x2: 588729.08,</u> <u>y2: 6112115.92</u>	<u>RW1</u>	<u>0,52</u>	<u>God økologisk tilstand senest 22. december 2021</u> <u>God kemisk tilstand senest 22. december 2021</u>
<u>o8821a</u>	Kommune(r): <u>Viborg</u> Navn: <u>Rævind Bæk</u>	<u>x1: 515653.74,</u> <u>y1: 6262167.74,</u> <u>x2: 512237.64,</u> <u>y2: 6259203.54</u>	<u>RW2</u>	<u>7</u>	<u>God økologisk tilstand senest 22. december 2027</u> <u>God kemisk tilstand senest 22. december 2021</u>
<u>o9965</u>	Kommune(r): <u>Brønderslev,</u>	<u>x1: 547906.26,</u> <u>y1: 6344065.97,</u>	<u>RW5</u>	<u>3,38</u>	<u>God økologisk tilstand senest 22. december</u>

	<u>Jammerbugt</u> <u>Navn:</u> <u>Uden navn</u>	<u>x2: 545034.89,</u> <u>y2: 6345483.21</u>			<u>2027</u> <u>God kemisk tilstand</u> <u>senest 22. december</u> <u>2021</u>
<u>o5508</u>	<u>Kommune(r):</u> <u>Odder</u> <u>Navn:</u> <u>Bilsbæk</u>	<u>x1: 569433.72,</u> <u>y1: 6198800.50,</u> <u>x2: 569138.74,</u> <u>y2: 6198215.51</u>	<u>RW1</u>	<u>0,7</u>	<u>God økologisk tilstand</u> <u>senest 22. december</u> <u>2021</u> <u>God kemisk tilstand</u> <u>senest 22. december</u> <u>2021</u>
<u>t271</u>	<u>Kommune(r):</u> <u>Silkeborg</u> <u>Navn:</u> <u>Kildetilløb til</u> <u>sydsiden af T</u>	<u>x1: 533540.13,</u> <u>y1: 6220166.25,</u> <u>x2: 533504.38,</u> <u>y2: 6220022.05</u>	<u>RW1</u>	<u>0,16</u>	<u>God økologisk tilstand</u> <u>senest 22. december</u> <u>2021</u> <u>God kemisk tilstand</u> <u>senest 22. december</u> <u>2021</u>
<u>ode 1.12 659</u>	<u>Kommune(r):</u> <u>Nordfyns</u> <u>Navn:</u> <u>Hindevadafløbet</u>	<u>x1: 569494.21,</u> <u>y1: 6146308.10,</u> <u>x2: 569062.41,</u> <u>y2: 6146048.27</u>	<u>RW1</u>	<u>0,53</u>	<u>God økologisk tilstand</u> <u>senest 22. december</u> <u>2027</u> <u>God kemisk tilstand</u> <u>senest 22. december</u> <u>2021</u>
<u>o8286</u>	<u>Kommune(r):</u> <u>Esbjerg</u> <u>Navn:</u> <u>Uden navn</u>	<u>x1: 480547.14,</u> <u>y1: 6137354.98,</u> <u>x2: 478858.47,</u> <u>y2: 6137136.45</u>	<u>RW2</u>	<u>2,59</u>	<u>God økologisk tilstand</u> <u>senest 22. december</u> <u>2027</u> <u>God kemisk tilstand</u> <u>senest 22. december</u> <u>2021</u>
<u>o6520</u>	<u>Kommune(r):</u> <u>Favrskov</u> <u>Navn:</u> <u>Kollerup Bæk -</u> <u>Nedenfor Kolle</u>	<u>x1: 566435.82,</u> <u>y1: 6242914.01,</u> <u>x2: 566157.67,</u> <u>y2: 6242603.36,</u> <u>x3: 565769.78,</u> <u>y3: 6242541.04,</u> <u>x4: 565661.46,</u> <u>y4: 6242307.20,</u> <u>x5: 565769.78,</u> <u>y5: 6242541.04,</u> <u>x6: 565661.46,</u> <u>y6: 6242307.20,</u> <u>x7: 566157.67,</u> <u>y7: 6242603.36,</u> <u>x8: 565769.78,</u> <u>y8: 6242541.04,</u> <u>x9: 566219.06,</u> <u>y9: 6242584.71,</u> <u>x10: 566157.67,</u> <u>y10: 6242603.36,</u> <u>x11: 565576.42,</u>	<u>RW1</u>	<u>1,68</u>	<u>God økologisk tilstand</u> <u>senest 22. december</u> <u>2021</u> <u>God kemisk tilstand</u> <u>senest 22. december</u> <u>2021</u>

		<u>y11: 6242211.23,</u> <u>x12: 565661.46,</u> <u>y12: 6242307.20</u>			
<u>o6651</u>	<u>Kommune(r):</u> <u>Syddjurs</u> <u>Navn:</u> <u>Skafø Bæk</u>	<u>x1: 585340.30,</u> <u>y1: 6248517.65,</u> <u>x2: 584174.79,</u> <u>y2: 6248348.44</u>	<u>RW1</u>	<u>1,49</u>	<u>God økologisk tilstand</u> <u>senest 22. december</u> <u>2021</u> <u>God kemisk tilstand</u> <u>senest 22. december</u> <u>2021</u>
<u>o6136 x</u>	<u>Kommune(r):</u> <u>Aarhus</u> <u>Navn:</u> <u>Holmstrup Bæk</u>	<u>x1: 570328.89,</u> <u>y1: 6225409.55,</u> <u>x2: 569272.07,</u> <u>y2: 6225785.10</u>	<u>RW1</u>	<u>1,35</u>	<u>God økologisk tilstand</u> <u>senest 22. december</u> <u>2027</u> <u>God kemisk tilstand</u> <u>senest 22. december</u> <u>2021</u>
<u>o10262</u>	<u>Kommune(r):</u> <u>Holstebro</u> <u>Navn:</u> <u>Stokvad bæk</u>	<u>x1: 481397.17,</u> <u>y1: 6239248.82,</u> <u>x2: 478758.39,</u> <u>y2: 6240423.80</u>	<u>RW1</u>	<u>3,38</u>	<u>God økologisk tilstand</u> <u>senest 22. december</u> <u>2027</u> <u>God kemisk tilstand</u> <u>senest 22. december</u> <u>2021</u>
<u>ode 1.13 859</u>	<u>Kommune(r):</u> <u>Nordfyns</u> <u>Navn:</u> <u>Ryds Å</u>	<u>x1: 575287.51,</u> <u>y1: 6140931.59,</u> <u>x2: 575996.90,</u> <u>y2: 6141049.80</u>	<u>RW1</u>	<u>1,13</u>	<u>God økologisk tilstand</u> <u>senest 22. december</u> <u>2027</u> <u>God kemisk tilstand</u> <u>senest 22. december</u> <u>2021</u>
<u>o9926 a</u>	<u>Kommune(r):</u> <u>Norddjurs</u> <u>Navn:</u> <u>Alling Å</u>	<u>x1: 582951.08,</u> <u>y1: 6255577.40,</u> <u>x2: 579761.24,</u> <u>y2: 6259096.77</u>	<u>RW5</u>	<u>6,88</u>	<u>God økologisk tilstand</u> <u>senest 22. december</u> <u>2027</u> <u>God kemisk tilstand</u> <u>senest 22. december</u> <u>2021</u>
<u>o8992</u>	<u>Kommune(r):</u> <u>Odense</u> <u>Navn:</u> <u>Odense Å</u>	<u>x1: 586998.80,</u> <u>y1: 6137643.01,</u> <u>x2: 587410.25,</u> <u>y2: 6135932.56</u>	<u>RW3</u>	<u>2,44</u>	<u>God økologisk tilstand</u> <u>senest 22. december</u> <u>2021</u> <u>God kemisk tilstand</u> <u>senest 22. december</u> <u>2021</u>
<u>c00342</u>	<u>Kommune(r):</u> <u>Rebild</u> <u>Navn:</u> <u>Lindborg Å</u>	<u>x1: 547256.43,</u> <u>y1: 6294960.56,</u> <u>x2: 547037.38,</u> <u>y2: 6295004.61,</u> <u>x3: 547130.13,</u> <u>y3: 6294903.35,</u> <u>x4: 547077.89,</u> <u>y4: 6294937.47,</u> <u>x5: 547130.13,</u>	<u>RW1</u>	<u>1,16</u>	<u>God økologisk tilstand</u> <u>senest 22. december</u> <u>2021</u> <u>God kemisk tilstand</u> <u>senest 22. december</u> <u>2021</u>

		<u>y5: 6294903.35,</u> <u>x6: 547028.50,</u> <u>y6: 6294832.02,</u> <u>x7: 547256.43,</u> <u>y7: 6294960.56,</u> <u>x8: 547176.69,</u> <u>y8: 6295070.47,</u> <u>x9: 547281.69,</u> <u>y9: 6294930.87,</u> <u>x10: 547256.43,</u> <u>y10: 6294960.56,</u> <u>x11: 547281.69,</u> <u>y11: 6294930.87,</u> <u>x12: 547130.13,</u> <u>y12: 6294903.35,</u> <u>x13: 547360.12,</u> <u>y13: 6294887.49,</u> <u>x14: 547281.69,</u> <u>y14: 6294930.87,</u> <u>x15: 547360.12,</u> <u>y15: 6294887.49,</u> <u>x16: 547199.14,</u> <u>y16: 6294814.68,</u> <u>x17: 547479.35,</u> <u>y17: 6294873.02,</u> <u>x18: 547360.12,</u> <u>y18: 6294887.49</u>			
<u>o7483 x</u>	<u>Kommune(r):</u> <u>Vesthimmerlands</u> <u>Navn:</u> <u>Enighedsgrøft</u>	<u>x1: 526351.87,</u> <u>y1: 6301915.09,</u> <u>x2: 524292.16,</u> <u>y2: 6299536.45</u>	<u>RW1</u>	<u>4,15</u>	<u>God økologisk tilstand</u> <u>senest 22. december</u> <u>2027</u> <u>God kemisk tilstand</u> <u>senest 22. december</u> <u>2021</u>
<u>o8905 d</u>	<u>Kommune(r):</u> <u>Vesthimmerlands</u> <u>Navn:</u> <u>Halkær Å</u>	<u>x1: 533343.29,</u> <u>y1: 6296557.65,</u> <u>x2: 532326.05,</u> <u>y2: 6294963.82,</u> <u>x3: 532128.34,</u> <u>y3: 6294305.69,</u> <u>x4: 532326.05,</u> <u>y4: 6294963.82,</u> <u>x5: 532326.05,</u> <u>y5: 6294963.82,</u> <u>x6: 532223.38,</u> <u>y6: 6294784.45</u>	<u>RW2</u>	<u>3,44</u>	<u>God økologisk tilstand</u> <u>senest 22. december</u> <u>2027</u> <u>God kemisk tilstand</u> <u>senest 22. december</u> <u>2021</u>
<u>o10354</u>	<u>Kommune(r):</u> <u>Aabenraa</u> <u>Navn:</u> <u>Elsted Bæk</u>	<u>x1: 528844.24,</u> <u>y1: 6107126.21,</u> <u>x2: 526951.50,</u> <u>y2: 6106971.71</u>	<u>RW2</u>	<u>2,29</u>	<u>God økologisk tilstand</u> <u>senest 22. december</u> <u>2021</u> <u>God kemisk tilstand</u> <u>senest 22. december</u> <u>2021</u>

<u>o8258 a</u>	Kommune(r): <u>Assens</u> Navn: <u>Puge Mølle Å</u>	<u>x1: 563352.59,</u> <u>y1: 6131381.17,</u> <u>x2: 558367.43,</u> <u>y2: 6131101.22</u>	<u>RW2</u>	<u>7,89</u>	<u>God økologisk tilstand</u> <u>senest 22. december</u> <u>2027</u> <u>God kemisk tilstand</u> <u>senest 22. december</u> <u>2027</u>
<u>o4567 x</u>	Kommune(r): <u>Esbjerg</u> Navn: <u>Uden navn</u>	<u>x1: 485012.97,</u> <u>y1: 6149663.52,</u> <u>x2: 482961.37,</u> <u>y2: 6151413.73</u>	<u>RW1</u>	<u>3,03</u>	<u>God økologisk tilstand</u> <u>senest 22. december</u> <u>2027</u> <u>God kemisk tilstand</u> <u>senest 22. december</u> <u>2021</u>
<u>o8865</u>	Kommune(r): <u>Mariagerfjord</u> Navn: <u>Maren Møllebæk</u>	<u>x1: 561374.67,</u> <u>y1: 6279422.57,</u> <u>x2: 560462.56,</u> <u>y2: 6279647.77</u>	<u>RW2</u>	<u>1,12</u>	<u>God økologisk tilstand</u> <u>senest 22. december</u> <u>2021</u> <u>God kemisk tilstand</u> <u>senest 22. december</u> <u>2021</u>
<u>o7617 x</u>	Kommune(r): <u>Aalborg</u> Navn: <u>Tyvedalsgrøft</u>	<u>x1: 539180.72,</u> <u>y1: 6314666.48,</u> <u>x2: 539226.70,</u> <u>y2: 6312600.03</u>	<u>RW1</u>	<u>2,36</u>	<u>God økologisk tilstand</u> <u>senest 22. december</u> <u>2027</u> <u>God kemisk tilstand</u> <u>senest 22. december</u> <u>2021</u>
<u>1.5.c-0250-020</u>	Kommune(r): <u>Favrskov</u> Navn: <u>Landsbæk - Vejen</u> <u>Skjød-Vitte</u>	<u>x1: 561183.35,</u> <u>y1: 6239470.55,</u> <u>x2: 560093.75,</u> <u>y2: 6238428.21</u>	<u>RW2</u>	<u>1,69</u>	<u>God økologisk tilstand</u> <u>senest 22. december</u> <u>2027</u> <u>God kemisk tilstand</u> <u>senest 22. december</u> <u>2021</u>
<u>o8821 b</u>	Kommune(r): <u>Viborg</u> Navn: <u>Gårdsdal Bæk</u>	<u>x1: 520809.36,</u> <u>y1: 6258424.17,</u> <u>x2: 518147.94,</u> <u>y2: 6256311.03,</u> <u>x3: 518808.52,</u> <u>y3: 6255658.33,</u> <u>x4: 518147.94,</u> <u>y4: 6256311.03,</u> <u>x5: 518147.94,</u> <u>y5: 6256311.03,</u> <u>x6: 516725.59,</u> <u>y6: 6256685.04</u>	<u>RW2</u>	<u>6,78</u>	<u>God økologisk tilstand</u> <u>senest 22. december</u> <u>2021</u> <u>God kemisk tilstand</u> <u>senest 22. december</u> <u>2021</u>
<u>1.5.b-0515-050</u>	Kommune(r): <u>Syddjurs</u> Navn: <u>Skader Å</u>	<u>x1: 575119.97,</u> <u>y1: 6245839.74,</u> <u>x2: 575762.98,</u> <u>y2: 6244151.53</u>	<u>RW2</u>	<u>2,42</u>	<u>God økologisk tilstand</u> <u>senest 22. december</u> <u>2027</u> <u>God kemisk tilstand</u> <u>senest 22. december</u> <u>2021</u>

<u>o516_a</u>	Kommune(r): <u>Vejle</u> Navn: <u>GAMMELBY BÆK</u>	x1: <u>512528.34,</u> y1: <u>6185704.64,</u> x2: <u>510772.51,</u> y2: <u>6185142.41,</u> x3: <u>511499.06,</u> y3: <u>6185881.24,</u> x4: <u>510772.51,</u> y4: <u>6185142.41,</u> x5: <u>510772.51,</u> y5: <u>6185142.41,</u> x6: <u>510764.44,</u> y6: <u>6185143.28</u>	<u>RW1</u>	<u>3,43</u>	<u>God økologisk tilstand</u> <u>senest 22. december</u> <u>2027</u> <u>God kemisk tilstand</u> <u>senest 22. december</u> <u>2021</u>
<u>c00490</u>	Kommune(r): <u>Lemvig</u> Navn: <u>Bikanal 11A</u>	x1: <u>451066.74,</u> y1: <u>6274453.63,</u> x2: <u>449306.84,</u> y2: <u>6272101.05</u>	<u>RW1</u>	<u>3,52</u>	<u>God økologisk tilstand</u> <u>senest 22. december</u> <u>2027</u> <u>God kemisk tilstand</u> <u>senest 22. december</u> <u>2021</u>
<u>o4595_y</u>	Kommune(r): <u>Kolding</u> Navn: <u>Truds Å</u>	x1: <u>521811.03,</u> y1: <u>6152821.83,</u> x2: <u>522597.23,</u> y2: <u>6151175.45</u>	<u>RW1</u>	<u>2,15</u>	<u>God økologisk tilstand</u> <u>senest 22. december</u> <u>2021</u> <u>God kemisk tilstand</u> <u>senest 22. december</u> <u>2021</u>
<u>t458</u>	Kommune(r): <u>Morsø</u> Navn: <u>Vandløb Ved</u> <u>Skarregård</u>	x1: <u>491396.44,</u> y1: <u>6311069.87,</u> x2: <u>491325.55,</u> y2: <u>6310760.23</u>	<u>RW1</u>	<u>0,34</u>	<u>God økologisk tilstand</u> <u>senest 22. december</u> <u>2027</u> <u>God kemisk tilstand</u> <u>senest 22. december</u> <u>2021</u>
<u>rin 1.2 00242</u>	Kommune(r): <u>Skive</u> Navn: <u>Vandløb Eskær</u> <u>Skov Eskær</u>	x1: <u>507538.87,</u> y1: <u>6282666.44,</u> x2: <u>507120.12,</u> y2: <u>6283203.69</u>	<u>RW1</u>	<u>0,71</u>	<u>God økologisk tilstand</u> <u>senest 22. december</u> <u>2021</u> <u>God kemisk tilstand</u> <u>senest 22. december</u> <u>2021</u>
<u>o6691</u>	Kommune(r): <u>Herning, Viborg</u> Navn: <u>Agerbæk</u>	x1: <u>500496.86,</u> y1: <u>6251344.08,</u> x2: <u>499527.18,</u> y2: <u>6250402.73</u>	<u>RW1</u>	<u>1,43</u>	<u>God økologisk tilstand</u> <u>senest 22. december</u> <u>2027</u> <u>God kemisk tilstand</u> <u>senest 22. december</u> <u>2021</u>
<u>o5243_c</u>	Kommune(r): <u>Vejle</u> Navn: <u>Uden navn</u>	x1: <u>529192.58,</u> y1: <u>6179835.68,</u> x2: <u>529395.71,</u> y2: <u>6180224.92</u>	<u>RW1</u>	<u>0,54</u>	<u>God økologisk tilstand</u> <u>senest 22. december</u> <u>2021</u> <u>God kemisk tilstand</u> <u>senest 22. december</u> <u>2021</u>

<u>o7208</u>	<u>Kommune(r):</u> <u>Mariagerfjord</u> <u>Navn:</u> <u>Uden navn</u>	<u>x1: 556551.70,</u> <u>y1: 6280872.40,</u> <u>x2: 556625.25,</u> <u>y2: 6281644.30</u>	<u>RW1</u>	<u>0,84</u>	<u>God økologisk tilstand</u> <u>senest 22. december</u> <u>2021</u> <u>God kemisk tilstand</u> <u>senest 22. december</u> <u>2021</u>
<u>o7226</u>	<u>Kommune(r):</u> <u>Mariagerfjord</u> <u>Navn:</u> <u>Visborgdal bæk</u>	<u>x1: 568413.01,</u> <u>y1: 6282596.43,</u> <u>x2: 567598.16,</u> <u>y2: 6282769.57</u>	<u>RW1</u>	<u>0,9</u>	<u>God økologisk tilstand</u> <u>senest 22. december</u> <u>2021</u> <u>God kemisk tilstand</u> <u>senest 22. december</u> <u>2021</u>
<u>o7062</u>	<u>Kommune(r):</u> <u>Skive</u> <u>Navn:</u> <u>Nyholm Bæk</u>	<u>x1: 492101.80,</u> <u>y1: 6271164.75,</u> <u>x2: 491280.71,</u> <u>y2: 6271091.41</u>	<u>RW1</u>	<u>0,85</u>	<u>God økologisk tilstand</u> <u>senest 22. december</u> <u>2021</u> <u>God kemisk tilstand</u> <u>senest 22. december</u> <u>2021</u>
<u>c00194</u>	<u>Kommune(r):</u> <u>Hedensted</u> <u>Navn:</u> <u>Uden navn</u>	<u>x1: 555962.56,</u> <u>y1: 6171725.88,</u> <u>x2: 554883.61,</u> <u>y2: 6172866.78</u>	<u>RW1</u>	<u>1,81</u>	<u>God økologisk tilstand</u> <u>senest 22. december</u> <u>2027</u> <u>God kemisk tilstand</u> <u>senest 22. december</u> <u>2021</u>
<u>o5972</u>	<u>Kommune(r):</u> <u>Silkeborg</u> <u>Navn:</u> <u>Rødebæk-tilløb</u>	<u>x1: 537352.33,</u> <u>y1: 6219698.14,</u> <u>x2: 537075.54,</u> <u>y2: 6219474.51,</u> <u>x3: 537083.87,</u> <u>y3: 6219392.35,</u> <u>x4: 537075.54,</u> <u>y4: 6219474.51,</u> <u>x5: 537075.54,</u> <u>y5: 6219474.51,</u> <u>x6: 536893.96,</u> <u>y6: 6219602.97</u>	<u>RW1</u>	<u>0,7</u>	<u>God økologisk tilstand</u> <u>senest 22. december</u> <u>2021</u> <u>God kemisk tilstand</u> <u>senest 22. december</u> <u>2021</u>
<u>o6054</u>	<u>Kommune(r):</u> <u>Silkeborg,</u> <u>Skanderborg</u> <u>Navn:</u> <u>Kærsmølle Bæk -</u> <u>Anbjerg Bæ</u>	<u>x1: 544770.91,</u> <u>y1: 6220160.64,</u> <u>x2: 545241.08,</u> <u>y2: 6220709.92,</u> <u>x3: 545241.08,</u> <u>y3: 6220709.92,</u> <u>x4: 544733.76,</u> <u>y4: 6220878.02,</u> <u>x5: 545349.28,</u> <u>y5: 6220919.77,</u> <u>x6: 545241.08,</u> <u>y6: 6220709.92,</u> <u>x7: 545217.07,</u> <u>y7: 6221606.11,</u>	<u>RW1</u>	<u>4,62</u>	<u>God økologisk tilstand</u> <u>senest 22. december</u> <u>2027</u> <u>God kemisk tilstand</u> <u>senest 22. december</u> <u>2021</u>

		<u>x8: 545349.28,</u> <u>y8: 6220919.77,</u> <u>x9: 545349.28,</u> <u>y9: 6220919.77,</u> <u>x10: 545470.90,</u> <u>y10: 6221060.64,</u> <u>x11: 545563.45,</u> <u>y11: 6220964.53,</u> <u>x12: 545470.90,</u> <u>y12: 6221060.64,</u> <u>x13: 545625.69,</u> <u>y13: 6221173.30,</u> <u>x14: 545470.90,</u> <u>y14: 6221060.64,</u> <u>x15: 545746.47,</u> <u>y15: 6221087.03,</u> <u>x16: 545625.69,</u> <u>y16: 6221173.30,</u> <u>x17: 546211.22,</u> <u>y17: 6221463.56,</u> <u>x18: 545625.69,</u> <u>y18: 6221173.30</u>			
<u>o5888</u>	<u>Kommune(r):</u> <u>Aarhus</u> <u>Navn:</u> <u>Vl. ved Enemærket</u>	<u>x1: 576766.41,</u> <u>y1: 6216920.03,</u> <u>x2: 577040.15,</u> <u>y2: 6216602.28,</u> <u>x3: 577040.15,</u> <u>y3: 6216602.28,</u> <u>x4: 576653.26,</u> <u>y4: 6216698.76,</u> <u>x5: 577070.66,</u> <u>y5: 6216496.56,</u> <u>x6: 577040.15,</u> <u>y6: 6216602.28</u>	<u>RW1</u>	<u>1,02</u>	<u>God økologisk tilstand</u> <u>senest 22. december</u> <u>2021</u> <u>God kemisk tilstand</u> <u>senest 22. december</u> <u>2021</u>
<u>o7731</u>	<u>Kommune(r):</u> <u>Brønderslev</u> <u>Navn:</u> <u>Gerå</u>	<u>x1: 581905.56,</u> <u>y1: 6328785.05,</u> <u>x2: 582355.32,</u> <u>y2: 6329935.65</u>	<u>RW1</u>	<u>1,34</u>	<u>God økologisk tilstand</u> <u>senest 22. december</u> <u>2021</u> <u>God kemisk tilstand</u> <u>senest 22. december</u> <u>2021</u>
<u>o8728</u>	<u>Kommune(r):</u> <u>Herning, Holstebro</u> <u>Navn:</u> <u>Vegen Å</u>	<u>x1: 478455.71,</u> <u>y1: 6233893.50,</u> <u>x2: 478686.49,</u> <u>y2: 6239304.30</u>	<u>RW2</u>	<u>7,82</u>	<u>God økologisk tilstand</u> <u>senest 22. december</u> <u>2021</u> <u>God kemisk tilstand</u> <u>senest 22. december</u> <u>2021</u>
<u>o803</u>	<u>Kommune(r):</u> <u>Ringkøbing-Skjern</u> <u>Navn:</u> <u>Tilløb til Feldbæk N</u> <u>for San</u>	<u>x1: 472699.98,</u> <u>y1: 6222792.60,</u> <u>x2: 471758.09,</u> <u>y2: 6222871.01</u>	<u>RW1</u>	<u>1</u>	<u>God økologisk tilstand</u> <u>senest 22. december</u> <u>2021</u> <u>God kemisk tilstand</u>

					<u>senest 22. december 2021</u>
<u>o6501</u>	<u>Kommune(r):</u> <u>Favrskov</u> <u>Navn:</u> <u>Ebbestrup Bæk,</u> <u>vestlige till</u>	<u>x1: 573419.18,</u> <u>y1: 6242179.92,</u> <u>x2: 573141.63,</u> <u>y2: 6241858.51</u>	<u>RW1</u>	<u>0,58</u>	<u>God økologisk tilstand</u> <u>senest 22. december 2021</u> <u>God kemisk tilstand</u> <u>senest 22. december 2021</u>
<u>o6663</u>	<u>Kommune(r):</u> <u>Favrskov</u> <u>Navn:</u> <u>Danstrup Bæk</u>	<u>x1: 544935.34,</u> <u>y1: 6247719.35,</u> <u>x2: 544746.84,</u> <u>y2: 6248893.14,</u> <u>x3: 544935.34,</u> <u>y3: 6247719.35,</u> <u>x4: 544852.97,</u> <u>y4: 6247183.20,</u> <u>x5: 545407.26,</u> <u>y5: 6247428.89,</u> <u>x6: 544935.34,</u> <u>y6: 6247719.35</u>	<u>RW1</u>	<u>2,74</u>	<u>God økologisk tilstand</u> <u>senest 22. december 2027</u> <u>God kemisk tilstand</u> <u>senest 22. december 2021</u>
<u>o3718</u>	<u>Kommune(r):</u> <u>Assens</u> <u>Navn:</u> <u>Sarup Møllebæk</u>	<u>x1: 569611.74,</u> <u>y1: 6118180.02,</u> <u>x2: 568916.52,</u> <u>y2: 6118974.54,</u> <u>x3: 568429.17,</u> <u>y3: 6119315.04,</u> <u>x4: 568290.39,</u> <u>y4: 6119436.71,</u> <u>x5: 568916.52,</u> <u>y5: 6118974.54,</u> <u>x6: 568429.17,</u> <u>y6: 6119315.04,</u> <u>x7: 569227.18,</u> <u>y7: 6119317.16,</u> <u>x8: 568916.52,</u> <u>y8: 6118974.54,</u> <u>x9: 568429.17,</u> <u>y9: 6119315.04,</u> <u>x10: 567868.65,</u> <u>y10: 6119211.29</u>	<u>RW1</u>	<u>3,4</u>	<u>God økologisk tilstand</u> <u>senest 22. december 2027</u> <u>God kemisk tilstand</u> <u>senest 22. december 2021</u>
<u>rin 1.8 00251</u>	<u>Kommune(r):</u> <u>Herning</u> <u>Navn:</u> <u>Mølsted Bæk</u>	<u>x1: 489660.74,</u> <u>y1: 6219308.21,</u> <u>x2: 487996.93,</u> <u>y2: 6220076.61</u>	<u>RW1</u>	<u>2,16</u>	<u>God økologisk tilstand</u> <u>senest 22. december 2027</u> <u>God kemisk tilstand</u> <u>senest 22. december 2021</u>
<u>1.6.c-0535-010</u>	<u>Kommune(r):</u> <u>Syddjurs</u> <u>Navn:</u> <u>Horstvedskov Bæk</u> <u>- Øvre løb</u>	<u>x1: 601908.19,</u> <u>y1: 6242091.58,</u> <u>x2: 601503.38,</u> <u>y2: 6242107.22,</u> <u>x3: 601510.96,</u> <u>y3: 6242113.57,</u>	<u>RW1</u>	<u>1,24</u>	<u>God økologisk tilstand</u> <u>senest 22. december 2027</u> <u>God kemisk tilstand</u>

		<u>x4: 601503.38,</u> <u>y4: 6242107.22,</u> <u>x5: 601509.70,</u> <u>y5: 6242342.99,</u> <u>x6: 601510.96,</u> <u>y6: 6242113.57,</u> <u>x7: 601647.39,</u> <u>y7: 6242222.64,</u> <u>x8: 601510.96,</u> <u>y8: 6242113.57,</u> <u>x9: 601503.38,</u> <u>y9: 6242107.22,</u> <u>x10: 601224.75,</u> <u>y10: 6242083.52</u>			<u>senest 22. december</u> <u>2021</u>
<u>o10305</u>	<u>Kommune(r):</u> <u>Rebild,</u> <u>Mariagerfjord</u> <u>Navn:</u> <u>Hestehavehus Bæk</u>	<u>x1: 547381.88,</u> <u>y1: 6292444.25,</u> <u>x2: 547253.90,</u> <u>y2: 6293398.01</u>	<u>RW1</u>	<u>1,34</u>	<u>God økologisk tilstand</u> <u>senest 22. december</u> <u>2027</u> <u>God kemisk tilstand</u> <u>senest 22. december</u> <u>2021</u>
<u>t53</u>	<u>Kommune(r):</u> <u>Haderslev</u> <u>Navn:</u> <u>Uden navn</u>	<u>x1: 528578.21,</u> <u>y1: 6120468.73,</u> <u>x2: 528308.78,</u> <u>y2: 6120666.49</u>	<u>RW1</u>	<u>0,37</u>	<u>God økologisk tilstand</u> <u>senest 22. december</u> <u>2027</u> <u>God kemisk tilstand</u> <u>senest 22. december</u> <u>2021</u>
<u>o6951</u>	<u>Kommune(r):</u> <u>Viborg</u> <u>Navn:</u> <u>Stenbro Bæk</u>	<u>x1: 504509.42,</u> <u>y1: 6261930.57,</u> <u>x2: 504016.17,</u> <u>y2: 6263206.41</u>	<u>RW1</u>	<u>1,57</u>	<u>God økologisk tilstand</u> <u>senest 22. december</u> <u>2021</u> <u>God kemisk tilstand</u> <u>senest 22. december</u> <u>2021</u>
<u>o8645</u>	<u>Kommune(r):</u> <u>Aarhus</u> <u>Navn:</u> <u>Giberå</u>	<u>x1: 573662.08,</u> <u>y1: 6214093.72,</u> <u>x2: 570480.38,</u> <u>y2: 6215349.35</u>	<u>RW2</u>	<u>5,24</u>	<u>God økologisk tilstand</u> <u>senest 22. december</u> <u>2027</u> <u>God kemisk tilstand</u> <u>senest 22. december</u> <u>2021</u>
<u>c00322</u>	<u>Kommune(r):</u> <u>Hjørring</u> <u>Navn:</u> <u>Vestergårds Grøft</u> <u>og Elling Å</u>	<u>x1: 578001.67,</u> <u>y1: 6365017.36,</u> <u>x2: 577759.34,</u> <u>y2: 6363641.15,</u> <u>x3: 577759.34,</u> <u>y3: 6363641.15,</u> <u>x4: 576862.55,</u> <u>y4: 6363454.86,</u> <u>x5: 578240.32,</u> <u>y5: 6363368.99,</u> <u>x6: 577759.34,</u> <u>y6: 6363641.15</u>	<u>RW1</u>	<u>3,56</u>	<u>God økologisk tilstand</u> <u>senest 22. december</u> <u>2027</u> <u>God kemisk tilstand</u> <u>senest 22. december</u> <u>2021</u>

<u>t350</u>	<u>Kommune(r):</u> <u>Viborg</u> <u>Navn:</u> <u>Kilde Hald Sø 5</u>	<u>x1: 520646.06,</u> <u>y1: 6248863.26,</u> <u>x2: 520580.19,</u> <u>y2: 6248875.69</u>	<u>RW1</u>	<u>0,07</u>	<u>God økologisk tilstand</u> <u>senest 22. december</u> <u>2027</u> <u>God kemisk tilstand</u> <u>senest 22. december</u> <u>2021</u>
<u>t277</u>	<u>Kommune(r):</u> <u>Silkeborg</u> <u>Navn:</u> <u>VI. v. Høgholt</u>	<u>x1: 541718.65,</u> <u>y1: 6221004.40,</u> <u>x2: 541693.50,</u> <u>y2: 6220602.12</u>	<u>RW1</u>	<u>0,41</u>	<u>God økologisk tilstand</u> <u>senest 22. december</u> <u>2027</u> <u>God kemisk tilstand</u> <u>senest 22. december</u> <u>2021</u>
<u>b00113</u>	<u>Kommune(r):</u> <u>Randers, Viborg,</u> <u>Mariagerfjord</u> <u>Navn:</u> <u>Skals Å</u>	<u>x1: 551234.49,</u> <u>y1: 6266481.02,</u> <u>x2: 548910.87,</u> <u>y2: 6268871.73</u>	<u>RW2</u>	<u>4,74</u>	<u>God økologisk tilstand</u> <u>senest 22. december</u> <u>2021</u> <u>God kemisk tilstand</u> <u>senest 22. december</u> <u>2021</u>
<u>o9990 x</u>	<u>Kommune(r):</u> <u>Faaborg-Midtfyn</u> <u>Navn:</u> <u>Rislebæk</u>	<u>x1: 582918.67,</u> <u>y1: 6112445.32,</u> <u>x2: 581102.33,</u> <u>y2: 6111157.71</u>	<u>RW1</u>	<u>3,15</u>	<u>God økologisk tilstand</u> <u>senest 22. december</u> <u>2027</u> <u>God kemisk tilstand</u> <u>senest 22. december</u> <u>2027</u>
<u>o4394 b</u>	<u>Kommune(r):</u> <u>Kerteminde,</u> <u>Odense</u> <u>Navn:</u> <u>Pilebækken</u>	<u>x1: 594791.39,</u> <u>y1: 6142131.60,</u> <u>x2: 593696.99,</u> <u>y2: 6143907.59</u>	<u>RW1</u>	<u>2,47</u>	<u>God økologisk tilstand</u> <u>senest 22. december</u> <u>2027</u> <u>God kemisk tilstand</u> <u>senest 22. december</u> <u>2027</u>
<u>o5382</u>	<u>Kommune(r):</u> <u>Horsens</u> <u>Navn:</u> <u>Torsted Bæk</u>	<u>x1: 553647.46,</u> <u>y1: 6189573.56,</u> <u>x2: 551564.93,</u> <u>y2: 6188837.58</u>	<u>RW1</u>	<u>3,07</u>	<u>God økologisk tilstand</u> <u>senest 22. december</u> <u>2027</u> <u>God kemisk tilstand</u> <u>senest 22. december</u> <u>2027</u>
<u>o8895 f</u>	<u>Kommune(r):</u> <u>Vesthimmerlands</u> <u>Navn:</u> <u>Ørndrup Kanal</u>	<u>x1: 524280.50,</u> <u>y1: 6299514.02,</u> <u>x2: 522721.83,</u> <u>y2: 6297432.77</u>	<u>RW2</u>	<u>4,55</u>	<u>God økologisk tilstand</u> <u>senest 22. december</u> <u>2021</u> <u>God kemisk tilstand</u> <u>senest 22. december</u> <u>2021</u>
<u>o8886 g</u>	<u>Kommune(r):</u> <u>Vesthimmerlands</u> <u>Navn:</u> <u>Lerkenfeld Å</u>	<u>x1: 522143.51,</u> <u>y1: 6287066.62,</u> <u>x2: 520098.06,</u> <u>y2: 6285425.17</u>	<u>RW2</u>	<u>4,42</u>	<u>God økologisk tilstand</u> <u>senest 22. december</u> <u>2027</u> <u>God kemisk tilstand</u>

					<u>senest 22. december 2021</u>
<u>o6578</u>	<u>Kommune(r):</u> <u>Favrskov</u> <u>Navn:</u> <u>Tilløb til Tjærbæk</u>	<u>x1: 552662.15,</u> <u>y1: 6245071.49,</u> <u>x2: 552399.42,</u> <u>y2: 6245251.58,</u> <u>x3: 552314.29,</u> <u>y3: 6245198.18,</u> <u>x4: 552265.54,</u> <u>y4: 6245067.24,</u> <u>x5: 552399.42,</u> <u>y5: 6245251.58,</u> <u>x6: 552314.29,</u> <u>y6: 6245198.18,</u> <u>x7: 552512.00,</u> <u>y7: 6245563.19,</u> <u>x8: 552399.42,</u> <u>y8: 6245251.58,</u> <u>x9: 552314.29,</u> <u>y9: 6245198.18,</u> <u>x10: 552085.70,</u> <u>y10: 6245066.94,</u> <u>x11: 552662.15,</u> <u>y11: 6245071.49,</u> <u>x12: 552501.67,</u> <u>y12: 6244918.34,</u> <u>x13: 552823.35,</u> <u>y13: 6244811.88,</u> <u>x14: 552662.15,</u> <u>y14: 6245071.49</u>	<u>RW1</u>	<u>1,79</u>	<u>God økologisk tilstand</u> <u>senest 22. december 2021</u> <u>God kemisk tilstand</u> <u>senest 22. december 2021</u>
<u>o7112</u>	<u>Kommune(r):</u> <u>Viborg</u> <u>Navn:</u> <u>Skalsdal Bæk</u>	<u>x1: 532375.10,</u> <u>y1: 6273892.56,</u> <u>x2: 531807.19,</u> <u>y2: 6273974.80</u>	<u>RW1</u>	<u>0,69</u>	<u>God økologisk tilstand</u> <u>senest 22. december 2021</u> <u>God kemisk tilstand</u> <u>senest 22. december 2021</u>
<u>aar 1.11.0163</u> <u>8</u>	<u>Kommune(r):</u> <u>Hedensted</u> <u>Navn:</u> <u>Tilløb Vejle Fjord,</u> <u>Stouby Sk</u>	<u>x1: 549412.77,</u> <u>y1: 6171266.56,</u> <u>x2: 549332.50,</u> <u>y2: 6170923.94</u>	<u>RW1</u>	<u>0,42</u>	<u>God økologisk tilstand</u> <u>senest 22. december 2021</u> <u>God kemisk tilstand</u> <u>senest 22. december 2021</u>
<u>c00042</u>	<u>Kommune(r):</u> <u>Faaborg-Midtfyn</u> <u>Navn:</u> <u>Sønderskov</u>	<u>x1: 600723.57,</u> <u>y1: 6129677.91,</u> <u>x2: 600252.99,</u> <u>y2: 6130720.36</u>	<u>RW1</u>	<u>1,3</u>	<u>God økologisk tilstand</u> <u>senest 22. december 2027</u> <u>God kemisk tilstand</u> <u>senest 22. december 2021</u>
<u>o7970</u>	<u>Kommune(r):</u> <u>Frederikshavn,</u> <u>Hjørring</u>	<u>x1: 582604.59,</u> <u>y1: 6368636.95,</u> <u>x2: 581994.11,</u>	<u>RW1</u>	<u>1,65</u>	<u>God økologisk tilstand</u> <u>senest 22. december 2027</u>

	<u>Navn:</u> <u>Uden navn</u>	<u>y2: 6369470.09,</u> <u>x3: 582707.09,</u> <u>y3: 6368365.73,</u> <u>x4: 582604.59,</u> <u>y4: 6368636.95,</u> <u>x5: 582866.34,</u> <u>y5: 6368663.84,</u> <u>x6: 582604.59,</u> <u>y6: 6368636.95</u>			<u>God kemisk tilstand</u> <u>senest 22. december</u> <u>2021</u>
<u>o649</u>	<u>Kommune(r):</u> <u>Odder</u> <u>Navn:</u> <u>Vl. fra Højsgård</u>	<u>x1: 568023.24,</u> <u>y1: 6205054.62,</u> <u>x2: 567461.33,</u> <u>y2: 6205198.74</u>	<u>RW1</u>	<u>0,75</u>	<u>God økologisk tilstand</u> <u>senest 22. december</u> <u>2021</u> <u>God kemisk tilstand</u> <u>senest 22. december</u> <u>2021</u>
<u>o5738</u>	<u>Kommune(r):</u> <u>Skanderborg</u> <u>Navn:</u> <u>Sønderbæk</u>	<u>x1: 561246.88,</u> <u>y1: 6210103.05,</u> <u>x2: 560329.03,</u> <u>y2: 6209731.52,</u> <u>x3: 560180.91,</u> <u>y3: 6209593.58,</u> <u>x4: 559871.53,</u> <u>y4: 6209738.35,</u> <u>x5: 560329.03,</u> <u>y5: 6209731.52,</u> <u>x6: 560098.12,</u> <u>y6: 6209991.74,</u> <u>x7: 560329.03,</u> <u>y7: 6209731.52,</u> <u>x8: 559871.53,</u> <u>y8: 6209738.35,</u> <u>x9: 560623.56,</u> <u>y9: 6209686.40,</u> <u>x10: 560329.03,</u> <u>y10: 6209731.52,</u> <u>x11: 559871.53,</u> <u>y11: 6209738.35,</u> <u>x12: 559724.65,</u> <u>y12: 6209520.90</u>	<u>RW1</u>	<u>2,9</u>	<u>God økologisk tilstand</u> <u>senest 22. december</u> <u>2027</u> <u>God kemisk tilstand</u> <u>senest 22. december</u> <u>2021</u>
<u>o7059</u>	<u>Kommune(r):</u> <u>Viborg</u> <u>Navn:</u> <u>Stavild Møllebæk</u>	<u>x1: 518751.27,</u> <u>y1: 6270692.09,</u> <u>x2: 517897.03,</u> <u>y2: 6270980.65</u>	<u>RW1</u>	<u>0,96</u>	<u>God økologisk tilstand</u> <u>senest 22. december</u> <u>2021</u> <u>God kemisk tilstand</u> <u>senest 22. december</u> <u>2021</u>
<u>o7276</u>	<u>Kommune(r):</u> <u>Thisted</u> <u>Navn:</u> <u>Holmgård Mølleå</u>	<u>x1: 464080.69,</u> <u>y1: 6286333.26,</u> <u>x2: 463137.86,</u> <u>y2: 6285535.13,</u> <u>x3: 464080.69,</u> <u>y3: 6286333.26,</u> <u>x4: 463996.12,</u>	<u>RW1</u>	<u>2,22</u>	<u>God økologisk tilstand</u> <u>senest 22. december</u> <u>2027</u> <u>God kemisk tilstand</u> <u>senest 22. december</u> <u>2021</u>

		<u>y4: 6287003.54,</u> <u>x5: 464113.63,</u> <u>y5: 6286337.04,</u> <u>x6: 464080.69,</u> <u>y6: 6286333.26</u>			
<u>t244</u>	<u>Kommune(r):</u> <u>Aarhus</u> <u>Navn:</u> <u>Blommehave Bæk</u>	<u>x1: 576826.87,</u> <u>y1: 6219009.62,</u> <u>x2: 576612.32,</u> <u>y2: 6219073.99</u>	<u>RW1</u>	<u>0,31</u>	<u>God økologisk tilstand</u> <u>senest 22. december</u> <u>2027</u> <u>God kemisk tilstand</u> <u>senest 22. december</u> <u>2021</u>
<u>o7076</u>	<u>Kommune(r):</u> <u>Mariagerfjord</u> <u>Navn:</u> <u>Marekilde</u>	<u>x1: 552473.40,</u> <u>y1: 6272238.99,</u> <u>x2: 552404.16,</u> <u>y2: 6271726.57</u>	<u>RW1</u>	<u>0,52</u>	<u>God økologisk tilstand</u> <u>senest 22. december</u> <u>2021</u> <u>God kemisk tilstand</u> <u>senest 22. december</u> <u>2021</u>
<u>c00085</u>	<u>Kommune(r):</u> <u>Favrskov</u> <u>Navn:</u> <u>Granslev Å - Vejen</u> <u>Hammel-Hou me</u>	<u>x1: 556993.29,</u> <u>y1: 6245640.84,</u> <u>x2: 556124.12,</u> <u>y2: 6242145.73,</u> <u>x3: 555120.03,</u> <u>y3: 6239741.48,</u> <u>x4: 555034.38,</u> <u>y4: 6239679.13,</u> <u>x5: 555270.59,</u> <u>y5: 6239762.73,</u> <u>x6: 555120.03,</u> <u>y6: 6239741.48,</u> <u>x7: 555350.49,</u> <u>y7: 6239639.42,</u> <u>x8: 555270.59,</u> <u>y8: 6239762.73,</u> <u>x9: 555749.90,</u> <u>y9: 6240781.44,</u> <u>x10: 555402.95,</u> <u>y10: 6240878.89,</u> <u>x11: 555749.90,</u> <u>y11: 6240781.44,</u> <u>x12: 555270.59,</u> <u>y12: 6239762.73,</u> <u>x13: 555760.71,</u> <u>y13: 6239821.86,</u> <u>x14: 555350.49,</u> <u>y14: 6239639.42,</u> <u>x15: 555611.41,</u> <u>y15: 6238218.34,</u> <u>x16: 555783.24,</u> <u>y16: 6238470.33,</u> <u>x17: 555798.50,</u> <u>y17: 6238869.84,</u> <u>x18: 555350.49,</u>	<u>RW2</u>	<u>12,51</u>	<u>God økologisk tilstand</u> <u>senest 22. december</u> <u>2027</u> <u>God kemisk tilstand</u> <u>senest 22. december</u> <u>2021</u>

		<u>y18: 6239639.42,</u> <u>x19: 555818.00,</u> <u>y19: 6238852.73,</u> <u>x20: 555798.50,</u> <u>y20: 6238869.84,</u> <u>x21: 555844.23,</u> <u>y21: 6238813.90,</u> <u>x22: 555818.00,</u> <u>y22: 6238852.73,</u> <u>x23: 555783.24,</u> <u>y23: 6238470.33,</u> <u>x24: 555844.23,</u> <u>y24: 6238813.90,</u> <u>x25: 556124.12,</u> <u>y25: 6242145.73,</u> <u>x26: 555749.90,</u> <u>y26: 6240781.44,</u> <u>x27: 556135.81,</u> <u>y27: 6238448.89,</u> <u>x28: 555783.24,</u> <u>y28: 6238470.33,</u> <u>x29: 556189.16,</u> <u>y29: 6238962.03,</u> <u>x30: 555818.00,</u> <u>y30: 6238852.73,</u> <u>x31: 556236.41,</u> <u>y31: 6239031.80,</u> <u>x32: 555798.50,</u> <u>y32: 6238869.84,</u> <u>x33: 556286.57,</u> <u>y33: 6238932.27,</u> <u>x34: 555844.23,</u> <u>y34: 6238813.90,</u> <u>x35: 556340.00,</u> <u>y35: 6242014.48,</u> <u>x36: 556124.12,</u> <u>y36: 6242145.73,</u> <u>x37: 555120.03,</u> <u>y37: 6239741.48,</u> <u>x38: 555085.46,</u> <u>y38: 6239807.45</u>			
<u>o10321</u>	<u>Kommune(r):</u> <u>Brønderslev</u> <u>Navn:</u> <u>Skovmølle Bæk</u>	<u>x1: 580229.35,</u> <u>y1: 6345538.97,</u> <u>x2: 577278.94,</u> <u>y2: 6345605.85</u>	<u>RW1</u>	<u>3,08</u>	<u>God økologisk tilstand</u> <u>senest 22. december</u> <u>2027</u> <u>God kemisk tilstand</u> <u>senest 22. december</u> <u>2021</u>
<u>o10386_y</u>	<u>Kommune(r):</u> <u>Odense</u> <u>Navn:</u> <u>Lindved Å</u> <u>(aug/sept) R2</u>	<u>x1: 591696.08,</u> <u>y1: 6136847.78,</u> <u>x2: 591645.88,</u> <u>y2: 6135202.52,</u> <u>x3: 591696.08,</u> <u>y3: 6136847.78,</u>	<u>RW2</u>	<u>3,51</u>	<u>God økologisk tilstand</u> <u>senest 22. december</u> <u>2021</u> <u>God kemisk tilstand</u>

		<u>x4: 591021.47,</u> <u>y4: 6137557.54,</u> <u>x5: 591832.03,</u> <u>y5: 6136666.72,</u> <u>x6: 591696.08,</u> <u>y6: 6136847.78</u>			<u>senest 22. december</u> <u>2021</u>
<u>o3337</u>	<u>Kommune(r):</u> <u>Sønderborg</u> <u>Navn:</u> <u>Uden navn</u>	<u>x1: 547956.45,</u> <u>y1: 6089001.72,</u> <u>x2: 546951.34,</u> <u>y2: 6087964.08</u>	<u>RW1</u>	<u>1,51</u>	<u>God økologisk tilstand</u> <u>senest 22. december</u> <u>2027</u> <u>God kemisk tilstand</u> <u>senest 22. december</u> <u>2021</u>
<u>o7037</u>	<u>Kommune(r):</u> <u>Lemvig</u> <u>Navn:</u> <u>Ballevad Grøft</u>	<u>x1: 455729.65,</u> <u>y1: 6269142.66,</u> <u>x2: 456165.90,</u> <u>y2: 6267182.52</u>	<u>RW1</u>	<u>2,46</u>	<u>God økologisk tilstand</u> <u>senest 22. december</u> <u>2027</u> <u>God kemisk tilstand</u> <u>senest 22. december</u> <u>2021</u>
<u>o8236 e</u>	<u>Kommune(r):</u> <u>Haderslev</u> <u>Navn:</u> <u>Uden navn</u>	<u>x1: 510397.88,</u> <u>y1: 6118109.04,</u> <u>x2: 516086.66,</u> <u>y2: 6114715.40</u>	<u>RW2</u>	<u>8,33</u>	<u>God økologisk tilstand</u> <u>senest 22. december</u> <u>2021</u> <u>God kemisk tilstand</u> <u>senest 22. december</u> <u>2027</u>
<u>o8954 c</u>	<u>Kommune(r):</u> <u>Aalborg</u> <u>Navn:</u> <u>Lindholm Å</u>	<u>x1: 556395.25,</u> <u>y1: 6331249.36,</u> <u>x2: 553924.86,</u> <u>y2: 6324996.07</u>	<u>RW2</u>	<u>9,11</u>	<u>God økologisk tilstand</u> <u>senest 22. december</u> <u>2027</u> <u>God kemisk tilstand</u> <u>senest 22. december</u> <u>2021</u>
<u>o10135</u>	<u>Kommune(r):</u> <u>Vejle</u> <u>Navn:</u> <u>Ballegab Skovbæk</u>	<u>x1: 526496.03,</u> <u>y1: 6172733.90,</u> <u>x2: 526781.75,</u> <u>y2: 6172387.07</u>	<u>RW1</u>	<u>0,51</u>	<u>God økologisk tilstand</u> <u>senest 22. december</u> <u>2021</u> <u>God kemisk tilstand</u> <u>senest 22. december</u> <u>2021</u>
<u>1.7.c-0090-010</u>	<u>Kommune(r):</u> <u>Aarhus</u> <u>Navn:</u> <u>Grøft ved</u> <u>Brendstrup</u>	<u>x1: 571825.98,</u> <u>y1: 6228530.55,</u> <u>x2: 572020.24,</u> <u>y2: 6227774.91</u>	<u>RW1</u>	<u>0,83</u>	<u>God økologisk tilstand</u> <u>senest 22. december</u> <u>2027</u> <u>God kemisk tilstand</u> <u>senest 22. december</u> <u>2021</u>
<u>o5951</u>	<u>Kommune(r):</u> <u>Skanderborg</u> <u>Navn:</u> <u>VI. nord for</u> <u>Mosbæk - N. f. L</u>	<u>x1: 556949.19,</u> <u>y1: 6218645.02,</u> <u>x2: 556549.90,</u> <u>y2: 6218890.94</u>	<u>RW1</u>	<u>0,55</u>	<u>God økologisk tilstand</u> <u>senest 22. december</u> <u>2021</u> <u>God kemisk tilstand</u>

					<u>senest 22. december 2021</u>
<u>o7237_x</u>	<u>Kommune(r):</u> <u>Skive</u> <u>Navn:</u> <u>Tophøj Bæk</u>	<u>x1: 498374.57,</u> <u>y1: 6281597.26,</u> <u>x2: 497968.37,</u> <u>y2: 6283818.15</u>	<u>RW1</u>	<u>2,71</u>	<u>God økologisk tilstand</u> <u>senest 22. december 2027</u> <u>God kemisk tilstand</u> <u>senest 22. december 2021</u>
<u>o8253_a</u>	<u>Kommune(r):</u> <u>Faaborg-Midtfyn</u> <u>Navn:</u> <u>Lindved Å</u>	<u>x1: 587113.35,</u> <u>y1: 6128041.21,</u> <u>x2: 586831.10,</u> <u>y2: 6128765.81</u>	<u>RW2</u>	<u>1,13</u>	<u>God økologisk tilstand</u> <u>senest 22. december 2027</u> <u>God kemisk tilstand</u> <u>senest 22. december 2021</u>
<u>o8969</u>	<u>Kommune(r):</u> <u>Hjørring</u> <u>Navn:</u> <u>Uggerby Å</u>	<u>x1: 565385.01,</u> <u>y1: 6357583.76,</u> <u>x2: 564507.42,</u> <u>y2: 6368442.62</u>	<u>RW2</u>	<u>12,99</u>	<u>God økologisk tilstand</u> <u>senest 22. december 2027</u> <u>God kemisk tilstand</u> <u>senest 22. december 2021</u>
<u>o5468</u>	<u>Kommune(r):</u> <u>Odder</u> <u>Navn:</u> <u>Sondrup Bæk</u>	<u>x1: 566697.36,</u> <u>y1: 6194170.39,</u> <u>x2: 566879.10,</u> <u>y2: 6196018.31</u>	<u>RW1</u>	<u>2,23</u>	<u>God økologisk tilstand</u> <u>senest 22. december 2027</u> <u>God kemisk tilstand</u> <u>senest 22. december 2021</u>
<u>o5479</u>	<u>Kommune(r):</u> <u>Odder</u> <u>Navn:</u> <u>Damled Bæk</u>	<u>x1: 569124.81,</u> <u>y1: 6196674.13,</u> <u>x2: 568544.83,</u> <u>y2: 6196737.80,</u> <u>x3: 568544.83,</u> <u>y3: 6196737.80,</u> <u>x4: 568255.70,</u> <u>y4: 6196933.97,</u> <u>x5: 568544.83,</u> <u>y5: 6196737.80,</u> <u>x6: 568289.80,</u> <u>y6: 6196733.84</u>	<u>RW1</u>	<u>1,47</u>	<u>God økologisk tilstand</u> <u>senest 22. december 2021</u> <u>God kemisk tilstand</u> <u>senest 22. december 2021</u>
<u>o8236_g</u>	<u>Kommune(r):</u> <u>Haderslev, Tønder</u> <u>Navn:</u> <u>Uden navn</u>	<u>x1: 510397.88,</u> <u>y1: 6118109.04,</u> <u>x2: 507145.27,</u> <u>y2: 6121352.08</u>	<u>RW2</u>	<u>4,98</u>	<u>God økologisk tilstand</u> <u>senest 22. december 2021</u> <u>God kemisk tilstand</u> <u>senest 22. december 2021</u>
<u>aal1.1.3607</u>	<u>Kommune(r):</u> <u>Hjørring</u> <u>Navn:</u> <u>Uden navn</u>	<u>x1: 549703.96,</u> <u>y1: 6364607.95,</u> <u>x2: 548890.11,</u> <u>y2: 6365182.07</u>	<u>RW1</u>	<u>1,09</u>	<u>God økologisk tilstand</u> <u>senest 22. december 2027</u> <u>God kemisk tilstand</u>

					<u>senest 22. december 2021</u>
<u>o3322</u>	<u>Kommune(r):</u> <u>Sønderborg</u> <u>Navn:</u> <u>Alfsbæk</u>	<u>x1: 537856.35,</u> <u>y1: 6086576.16,</u> <u>x2: 536708.64,</u> <u>y2: 6086877.51</u>	<u>RW1</u>	<u>1,64</u>	<u>God økologisk tilstand</u> <u>senest 22. december 2021</u> <u>God kemisk tilstand</u> <u>senest 22. december 2021</u>
<u>o8386_j</u>	<u>Kommune(r):</u> <u>Vejen</u> <u>Navn:</u> <u>Uden navn</u>	<u>x1: 502568.33,</u> <u>y1: 6151723.31,</u> <u>x2: 500179.34,</u> <u>y2: 6151054.68</u>	<u>RW2</u>	<u>3,55</u>	<u>God økologisk tilstand</u> <u>senest 22. december 2021</u> <u>God kemisk tilstand</u> <u>senest 22. december 2021</u>
<u>o5965</u>	<u>Kommune(r):</u> <u>Aarhus</u> <u>Navn:</u> <u>Silistria bæk</u>	<u>x1: 575962.64,</u> <u>y1: 6219403.91,</u> <u>x2: 575495.69,</u> <u>y2: 6218941.08</u>	<u>RW1</u>	<u>0,73</u>	<u>God økologisk tilstand</u> <u>senest 22. december 2027</u> <u>God kemisk tilstand</u> <u>senest 22. december 2021</u>
<u>o10105</u>	<u>Kommune(r):</u> <u>Vejle</u> <u>Navn:</u> <u>Skærup Å</u>	<u>x1: 537059.11,</u> <u>y1: 6168377.71,</u> <u>x2: 535652.49,</u> <u>y2: 6169353.31,</u> <u>x3: 535652.49,</u> <u>y3: 6169353.31,</u> <u>x4: 535437.65,</u> <u>y4: 6169448.94,</u> <u>x5: 535652.49,</u> <u>y5: 6169353.31,</u> <u>x6: 535262.04,</u> <u>y6: 6168295.16,</u> <u>x7: 537059.11,</u> <u>y7: 6168377.71,</u> <u>x8: 536799.23,</u> <u>y8: 6167993.32,</u> <u>x9: 537534.73,</u> <u>y9: 6168096.97,</u> <u>x10: 537059.11,</u> <u>y10: 6168377.71</u>	<u>RW1</u>	<u>4,46</u>	<u>God økologisk tilstand</u> <u>senest 22. december 2027</u> <u>God kemisk tilstand</u> <u>senest 22. december 2021</u>
<u>o8718</u>	<u>Kommune(r):</u> <u>Silkeborg</u> <u>Navn:</u> <u>Hinge Å</u>	<u>x1: 538405.75,</u> <u>y1: 6235810.07,</u> <u>x2: 537570.40,</u> <u>y2: 6236079.92</u>	<u>RW2</u>	<u>0,93</u>	<u>God økologisk tilstand</u> <u>senest 22. december 2027</u> <u>God kemisk tilstand</u> <u>senest 22. december 2021</u>
<u>o4138_a</u>	<u>Kommune(r):</u> <u>Assens, Odense</u> <u>Navn:</u>	<u>x1: 579902.50,</u> <u>y1: 6134578.96,</u> <u>x2: 579366.66,</u> <u>y2: 6134563.34</u>	<u>RW1</u>	<u>0,58</u>	<u>God økologisk tilstand</u> <u>senest 22. december 2027</u>

	<u>Brændekilde-Brylle</u> <u>Sogneskel</u>				<u>God kemisk tilstand</u> <u>senest 22. december</u> <u>2021</u>
<u>o8252 c</u>	<u>Kommune(r):</u> <u>Haderslev</u> <u>Navn:</u> <u>Uden navn</u>	<u>x1: 536051.54,</u> <u>y1: 6127127.84,</u> <u>x2: 535307.12,</u> <u>y2: 6128267.82</u>	<u>RW2</u>	<u>1,61</u>	<u>God økologisk tilstand</u> <u>senest 22. december</u> <u>2027</u> <u>God kemisk tilstand</u> <u>senest 22. december</u> <u>2021</u>
<u>o5748</u>	<u>Kommune(r):</u> <u>Herning,</u> <u>Ringkøbing-Skjern</u> <u>Navn:</u> <u>Hulbæk</u>	<u>x1: 487842.39,</u> <u>y1: 6210752.98,</u> <u>x2: 487387.61,</u> <u>y2: 6208390.17</u>	<u>RW1</u>	<u>2,6</u>	<u>God økologisk tilstand</u> <u>senest 22. december</u> <u>2021</u> <u>God kemisk tilstand</u> <u>senest 22. december</u> <u>2021</u>
<u>o6094 x</u>	<u>Kommune(r):</u> <u>Ringkøbing-Skjern</u> <u>Navn:</u> <u>Bæk N for</u> <u>Muldbjerg</u>	<u>x1: 466786.86,</u> <u>y1: 6222622.40,</u> <u>x2: 467343.33,</u> <u>y2: 6223806.65,</u> <u>x3: 466786.86,</u> <u>y3: 6222622.40,</u> <u>x4: 466475.51,</u> <u>y4: 6221991.81,</u> <u>x5: 467928.72,</u> <u>y5: 6222775.68,</u> <u>x6: 466786.86,</u> <u>y6: 6222622.40</u>	<u>RW1</u>	<u>3,75</u>	<u>God økologisk tilstand</u> <u>senest 22. december</u> <u>2027</u> <u>God kemisk tilstand</u> <u>senest 22. december</u> <u>2021</u>
<u>o9932</u>	<u>Kommune(r):</u> <u>Norrdjurs</u> <u>Navn:</u> <u>Sortå - Nedre løb,</u> <u>okkerdræ</u>	<u>x1: 601637.74,</u> <u>y1: 6264444.45,</u> <u>x2: 602426.42,</u> <u>y2: 6266101.33</u>	<u>RW5</u>	<u>2,11</u>	<u>God økologisk tilstand</u> <u>senest 22. december</u> <u>2027</u> <u>God kemisk tilstand</u> <u>senest 22. december</u> <u>2021</u>
<u>o8081</u>	<u>Kommune(r):</u> <u>Aabenraa</u> <u>Navn:</u> <u>Kruså</u>	<u>x1: 527004.90,</u> <u>y1: 6076174.02,</u> <u>x2: 526744.79,</u> <u>y2: 6076606.83</u>	<u>RW2</u>	<u>0,66</u>	<u>God økologisk tilstand</u> <u>senest 22. december</u> <u>2021</u> <u>God kemisk tilstand</u> <u>senest 22. december</u> <u>2021</u>
<u>o3946</u>	<u>Kommune(r):</u> <u>Assens, Faaborg-</u> <u>Midtfyn, Odense</u> <u>Navn:</u> <u>Skelbækken</u>	<u>x1: 581819.90,</u> <u>y1: 6127866.80,</u> <u>x2: 581204.23,</u> <u>y2: 6128677.70</u>	<u>RW1</u>	<u>1,34</u>	<u>God økologisk tilstand</u> <u>senest 22. december</u> <u>2027</u> <u>God kemisk tilstand</u> <u>senest 22. december</u> <u>2021</u>
<u>o10191</u>	<u>Kommune(r):</u> <u>Horsens</u>	<u>x1: 559554.57,</u> <u>y1: 6195996.08,</u> <u>x2: 559253.44,</u> <u>y2: 6194068.72</u>	<u>RW1</u>	<u>2,22</u>	<u>God økologisk tilstand</u> <u>senest 22. december</u> <u>2027</u>

	<u>Navn:</u> <u>Dyrekær Bæk</u>				<u>God kemisk tilstand</u> <u>senest 22. december</u> <u>2021</u>
<u>o5507</u>	<u>Kommune(r):</u> <u>Odder</u> <u>Navn:</u> <u>Kilde 1 ved</u> <u>Ladegårds Å</u>	<u>x1: 566241.72,</u> <u>y1: 6198047.76,</u> <u>x2: 565816.99,</u> <u>y2: 6198115.14,</u> <u>x3: 567135.99,</u> <u>y3: 6198359.00,</u> <u>x4: 567024.02,</u> <u>y4: 6198371.97,</u> <u>x5: 567313.22,</u> <u>y5: 6198564.88,</u> <u>x6: 567288.45,</u> <u>y6: 6198583.54,</u> <u>x7: 567324.66,</u> <u>y7: 6198535.91,</u> <u>x8: 567303.80,</u> <u>y8: 6198542.53</u>	<u>RW1</u>	<u>0,6</u>	<u>God økologisk tilstand</u> <u>senest 22. december</u> <u>2021</u> <u>God kemisk tilstand</u> <u>senest 22. december</u> <u>2021</u>
<u>o7377</u>	<u>Kommune(r):</u> <u>Vesthimmerlands</u> <u>Navn:</u> <u>Uden navn</u>	<u>x1: 523477.04,</u> <u>y1: 6294578.79,</u> <u>x2: 523082.78,</u> <u>y2: 6294215.24</u>	<u>RW1</u>	<u>0,58</u>	<u>God økologisk tilstand</u> <u>senest 22. december</u> <u>2027</u> <u>God kemisk tilstand</u> <u>senest 22. december</u> <u>2021</u>
<u>o10477</u>	<u>Kommune(r):</u> <u>Silkeborg</u> <u>Navn:</u> <u>Funder Å</u>	<u>x1: 528370.55,</u> <u>y1: 6220766.46,</u> <u>x2: 527545.95,</u> <u>y2: 6220657.18</u>	<u>RW2</u>	<u>1,17</u>	<u>God økologisk tilstand</u> <u>senest 22. december</u> <u>2021</u> <u>God kemisk tilstand</u> <u>senest 22. december</u> <u>2021</u>
<u>o5824</u>	<u>Kommune(r):</u> <u>Skanderborg</u> <u>Navn:</u> <u>Forlev Bæk - NV. f.</u> <u>Findelen</u>	<u>x1: 556306.86,</u> <u>y1: 6212480.82,</u> <u>x2: 555205.17,</u> <u>y2: 6212009.33,</u> <u>x3: 555736.80,</u> <u>y3: 6212919.55,</u> <u>x4: 555648.11,</u> <u>y4: 6212963.33,</u> <u>x5: 555758.72,</u> <u>y5: 6212926.54,</u> <u>x6: 555736.80,</u> <u>y6: 6212919.55,</u> <u>x7: 555758.72,</u> <u>y7: 6212926.54,</u> <u>x8: 555595.93,</u> <u>y8: 6213382.84,</u> <u>x9: 556103.99,</u> <u>y9: 6213030.34,</u> <u>x10: 555904.87,</u> <u>y10: 6213252.47,</u> <u>x11: 556103.99,</u>	<u>RW1</u>	<u>15,02</u>	<u>God økologisk tilstand</u> <u>senest 22. december</u> <u>2027</u> <u>God kemisk tilstand</u> <u>senest 22. december</u> <u>2021</u>

		<p><u>y11: 6213030.34,</u> <u>x12: 556102.50,</u> <u>y12: 6213070.38,</u> <u>x13: 556106.25,</u> <u>y13: 6212969.88,</u> <u>x14: 555758.72,</u> <u>y14: 6212926.54,</u> <u>x15: 556106.25,</u> <u>y15: 6212969.88,</u> <u>x16: 556103.99,</u> <u>y16: 6213030.34,</u> <u>x17: 556174.80,</u> <u>y17: 6212938.76,</u> <u>x18: 556106.25,</u> <u>y18: 6212969.88,</u> <u>x19: 556262.27,</u> <u>y19: 6213107.82,</u> <u>x20: 556174.80,</u> <u>y20: 6212938.76,</u> <u>x21: 555736.80,</u> <u>y21: 6212919.55,</u> <u>x22: 555327.38,</u> <u>y22: 6212909.83,</u> <u>x23: 556306.86,</u> <u>y23: 6212480.82,</u> <u>x24: 556174.80,</u> <u>y24: 6212938.76,</u> <u>x25: 556911.31,</u> <u>y25: 6212541.87,</u> <u>x26: 556306.86,</u> <u>y26: 6212480.82,</u> <u>x27: 556849.78,</u> <u>y27: 6213357.90,</u> <u>x28: 556911.31,</u> <u>y28: 6212541.87,</u> <u>x29: 557052.60,</u> <u>y29: 6212593.72,</u> <u>x30: 556911.31,</u> <u>y30: 6212541.87,</u> <u>x31: 557085.40,</u> <u>y31: 6212862.62,</u> <u>x32: 557052.60,</u> <u>y32: 6212593.72,</u> <u>x33: 557082.06,</u> <u>y33: 6212933.30,</u> <u>x34: 557085.40,</u> <u>y34: 6212862.62,</u> <u>x35: 557277.87,</u> <u>y35: 6212958.88,</u> <u>x36: 557085.40,</u> <u>y36: 6212862.62,</u> <u>x37: 557468.19,</u> <u>y37: 6213158.52,</u> <u>x38: 557277.87,</u></p>			
--	--	---	--	--	--

	<p><u>y38: 6212958.88,</u> <u>x39: 557499.51,</u> <u>y39: 6213943.80,</u> <u>x40: 557277.87,</u> <u>y40: 6212958.88,</u> <u>x41: 558063.21,</u> <u>y41: 6212426.97,</u> <u>x42: 557052.60,</u> <u>y42: 6212593.72,</u> <u>x43: 557980.90,</u> <u>y43: 6213065.72,</u> <u>x44: 558063.21,</u> <u>y44: 6212426.97,</u> <u>x45: 558429.26,</u> <u>y45: 6212553.12,</u> <u>x46: 558063.21,</u> <u>y46: 6212426.97,</u> <u>x47: 558429.26,</u> <u>y47: 6212553.12,</u> <u>x48: 558339.57,</u> <u>y48: 6213109.23,</u> <u>x49: 558646.71,</u> <u>y49: 6212596.42,</u> <u>x50: 558489.67,</u> <u>y50: 6213219.71,</u> <u>x51: 558429.26,</u> <u>y51: 6212553.12,</u> <u>x52: 558646.71,</u> <u>y52: 6212596.42,</u> <u>x53: 558837.52,</u> <u>y53: 6212992.88,</u> <u>x54: 558821.77,</u> <u>y54: 6212984.65,</u> <u>x55: 558695.62,</u> <u>y55: 6213470.67,</u> <u>x56: 558821.77,</u> <u>y56: 6212984.65,</u> <u>x57: 558874.14,</u> <u>y57: 6212716.91,</u> <u>x58: 558646.71,</u> <u>y58: 6212596.42,</u> <u>x59: 558874.14,</u> <u>y59: 6212716.91,</u> <u>x60: 558821.77,</u> <u>y60: 6212984.65,</u> <u>x61: 559590.16,</u> <u>y61: 6213172.55,</u> <u>x62: 558874.14,</u> <u>y62: 6212716.91,</u> <u>x63: 559590.16,</u> <u>y63: 6213172.55,</u> <u>x64: 559422.34,</u> <u>y64: 6213592.82,</u> <u>x65: 559906.93,</u></p>			
--	---	--	--	--

		y65: 6213258.36, x66: 559590.16, y66: 6213172.55			
<u>c00018</u>	Kommune(r): Faaborg-Midtfyn Navn: Uden navn	x1: 589412.74, y1: 6123016.78, x2: 587992.31, y2: 6123486.64	RW1	2,03	God økologisk tilstand senest 22. december 2021 God kemisk tilstand senest 22. december 2021
<u>o4954</u>	Kommune(r): Vejle Navn: Bindeballe Bæk	x1: 516692.15, y1: 6167887.18, x2: 515719.59, y2: 6168952.75	RW1	1,58	God økologisk tilstand senest 22. december 2027 God kemisk tilstand senest 22. december 2021
<u>o7169</u>	Kommune(r): Mariagerfjord Navn: Uden navn	x1: 560326.40, y1: 6277897.54, x2: 560152.18, y2: 6278681.68	RW1	1,42	God økologisk tilstand senest 22. december 2021 God kemisk tilstand senest 22. december 2021
<u>o8922 e</u>	Kommune(r): Rebild Navn: Binderup Å	x1: 541868.43, y1: 6303760.74, x2: 540437.66, y2: 6304865.97, x3: 541868.43, y3: 6303760.74, x4: 541573.22, y4: 6303883.75, x5: 541868.43, y5: 6303760.74, x6: 542942.99, y6: 6302298.63	RW2	4,44	God økologisk tilstand senest 22. december 2027 God kemisk tilstand senest 22. december 2021
<u>o8709</u>	Kommune(r): Aarhus Navn: Skæring Bæk	x1: 580238.43, y1: 6232566.99, x2: 579560.96, y2: 6233341.66	RW2	1,28	God økologisk tilstand senest 22. december 2027 God kemisk tilstand senest 22. december 2027
<u>o8141 x</u>	Kommune(r): Aabenraa Navn: Skadeholt Bæk	x1: 527120.65, y1: 6102226.20, x2: 525488.81, y2: 6102656.10	RW2	1,8	God økologisk tilstand senest 22. december 2027 God kemisk tilstand senest 22. december 2021
<u>o10409</u>	Kommune(r): Billund, Varde	x1: 493269.12, y1: 6165147.79, x2: 491361.65, y2: 6166349.36	RW2	3,14	God økologisk tilstand senest 22. december 2021

	Navn: <u>Holme Å</u>				<u>God kemisk tilstand senest 22. december 2021</u>
<u>aal1.2.2594</u>	Kommune(r): <u>Vesthimmerlands</u> Navn: <u>Bysted-Gjørup Bæk</u>	<u>x1: 522965.39,</u> <u>y1: 6281840.94,</u> <u>x2: 522377.36,</u> <u>y2: 6281217.77</u>	<u>RW1</u>	<u>0,95</u>	<u>God økologisk tilstand senest 22. december 2027</u> <u>God kemisk tilstand senest 22. december 2021</u>
<u>o7921 b</u>	Kommune(r): <u>Brønderslev,</u> <u>Hjørring</u> Navn: <u>Klostergrøften</u>	<u>x1: 551284.83,</u> <u>y1: 6354756.07,</u> <u>x2: 545075.28,</u> <u>y2: 6358852.29,</u> <u>x3: 545293.11,</u> <u>y3: 6359228.19,</u> <u>x4: 545075.28,</u> <u>y4: 6358852.29,</u> <u>x5: 545075.28,</u> <u>y5: 6358852.29,</u> <u>x6: 542861.29,</u> <u>y6: 6359588.22</u>	<u>RW1</u>	<u>10,98</u>	<u>God økologisk tilstand senest 22. december 2027</u> <u>God kemisk tilstand senest 22. december 2021</u>
<u>o9517</u>	Kommune(r): <u>Randers</u> Navn: <u>Vestre Landkanal</u>	<u>x1: 569255.55,</u> <u>y1: 6259398.31,</u> <u>x2: 568719.91,</u> <u>y2: 6259022.11,</u> <u>x3: 568719.91,</u> <u>y3: 6259022.11,</u> <u>x4: 568563.87,</u> <u>y4: 6259191.88,</u> <u>x5: 568719.91,</u> <u>y5: 6259022.11,</u> <u>x6: 568668.12,</u> <u>y6: 6258767.18,</u> <u>x7: 568848.66,</u> <u>y7: 6258462.51,</u> <u>x8: 568668.12,</u> <u>y8: 6258767.18,</u> <u>x9: 568678.68,</u> <u>y9: 6258561.35,</u> <u>x10: 568668.12,</u> <u>y10: 6258767.18,</u> <u>x11: 569255.55,</u> <u>y11: 6259398.31,</u> <u>x12: 569059.63,</u> <u>y12: 6259798.08,</u> <u>x13: 569698.46,</u> <u>y13: 6259624.30,</u> <u>x14: 569255.55,</u> <u>y14: 6259398.31</u>	<u>RW4</u>	<u>2,89</u>	<u>God økologisk tilstand senest 22. december 2027</u> <u>God kemisk tilstand senest 22. december 2021</u>
<u>o8306 c x</u>	Kommune(r): <u>Nyborg</u>	<u>x1: 606407.91,</u> <u>y1: 6139678.61,</u> <u>x2: 605852.40,</u> <u>y2: 6141115.25</u>	<u>RW1</u>	<u>2,41</u>	<u>God økologisk tilstand senest 22. december 2027</u>

	Navn: <u>Uden navn</u>				<u>God kemisk tilstand senest 22. december 2021</u>
<u>o4394 c</u>	Kommune(r): <u>Kerteminde</u> Navn: <u>Pilebækken</u>	<u>x1: 597384.41,</u> <u>y1: 6139467.57,</u> <u>x2: 594791.39,</u> <u>y2: 6142131.60</u>	<u>RW1</u>	<u>3,96</u>	<u>God økologisk tilstand senest 22. december 2027</u> <u>God kemisk tilstand senest 22. december 2021</u>
<u>o7446</u>	Kommune(r): <u>Rebild</u> Navn: <u>Kovads Bæk</u>	<u>x1: 550591.88,</u> <u>y1: 6298478.58,</u> <u>x2: 553072.72,</u> <u>y2: 6296365.90</u>	<u>RW1</u>	<u>3,65</u>	<u>God økologisk tilstand senest 22. december 2027</u> <u>God kemisk tilstand senest 22. december 2021</u>
<u>o4459</u>	Kommune(r): <u>Middelfart</u> Navn: <u>Harndrup Bæk</u>	<u>x1: 563481.25,</u> <u>y1: 6145830.63,</u> <u>x2: 562689.58,</u> <u>y2: 6146630.67</u>	<u>RW1</u>	<u>1,35</u>	<u>God økologisk tilstand senest 22. december 2021</u> <u>God kemisk tilstand senest 22. december 2021</u>
<u>o8020</u>	Kommune(r): <u>Hjørring</u> Navn: <u>Uden navn</u>	<u>x1: 557618.04,</u> <u>y1: 6374399.57,</u> <u>x2: 558441.48,</u> <u>y2: 6372947.73,</u> <u>x3: 557883.55,</u> <u>y3: 6374252.98,</u> <u>x4: 557618.04,</u> <u>y4: 6374399.57,</u> <u>x5: 557618.04,</u> <u>y5: 6374399.57,</u> <u>x6: 557532.17,</u> <u>y6: 6374810.19</u>	<u>RW1</u>	<u>2,62</u>	<u>God økologisk tilstand senest 22. december 2027</u> <u>God kemisk tilstand senest 22. december 2021</u>
<u>c00270</u>	Kommune(r): <u>Syddjurs,</u> <u>Norddjurs,</u> <u>Favrskov, Randers</u> Navn: <u>Alstrupmølle Bæk og Vl. v. Tvill</u>	<u>x1: 581218.82,</u> <u>y1: 6253722.43,</u> <u>x2: 565452.54,</u> <u>y2: 6247383.09,</u> <u>x3: 567447.09,</u> <u>y3: 6246191.13,</u> <u>x4: 565452.54,</u> <u>y4: 6247383.09,</u> <u>x5: 565508.07,</u> <u>y5: 6247643.77,</u> <u>x6: 565452.54,</u> <u>y6: 6247383.09</u>	<u>RW2</u>	<u>25,7</u>	<u>God økologisk tilstand senest 22. december 2027</u> <u>God kemisk tilstand senest 22. december 2021</u>
<u>o9486</u>	Kommune(r): <u>Lemvig</u> Navn: <u>Holmgård</u> <u>Mosegrøft</u>	<u>x1: 462154.22,</u> <u>y1: 6253799.06,</u> <u>x2: 460426.69,</u> <u>y2: 6252844.72</u>	<u>RW4</u>	<u>2,28</u>	<u>God økologisk tilstand senest 22. december 2027</u> <u>God kemisk tilstand</u>

					<u>senest 22. december 2021</u>
<u>o4552 x</u>	<u>Kommune(r):</u> <u>Vejen</u> <u>Navn:</u> <u>Uden navn</u>	<u>x1: 502791.00,</u> <u>y1: 6147873.88,</u> <u>x2: 503380.05,</u> <u>y2: 6151194.68</u>	<u>RW1</u>	<u>3,68</u>	<u>God økologisk tilstand</u> <u>senest 22. december 2027</u> <u>God kemisk tilstand</u> <u>senest 22. december 2021</u>
<u>rin 1.2 10446</u>	<u>Kommune(r):</u> <u>Lemvig</u> <u>Navn:</u> <u>Fald Å/Klostermølle</u> <u>Å/Træl</u>	<u>x1: 465776.11,</u> <u>y1: 6263401.55,</u> <u>x2: 464995.75,</u> <u>y2: 6263888.66</u>	<u>RW2</u>	<u>1,4</u>	<u>God økologisk tilstand</u> <u>senest 22. december 2027</u> <u>God kemisk tilstand</u> <u>senest 22. december 2021</u>
<u>rib 1.11.01422</u>	<u>Kommune(r):</u> <u>Vejle</u> <u>Navn:</u> <u>Højen Å</u>	<u>x1: 531357.95,</u> <u>y1: 6168281.48,</u> <u>x2: 529883.86,</u> <u>y2: 6167591.60</u>	<u>RW1</u>	<u>2,3</u>	<u>God økologisk tilstand</u> <u>senest 22. december 2027</u> <u>God kemisk tilstand</u> <u>senest 22. december 2021</u>
<u>o6147</u>	<u>Kommune(r):</u> <u>Silkeborg</u> <u>Navn:</u> <u>Tovstrup Bæk</u>	<u>x1: 550869.05,</u> <u>y1: 6225894.03,</u> <u>x2: 551066.66,</u> <u>y2: 6225400.07,</u> <u>x3: 551167.77,</u> <u>y3: 6225184.28,</u> <u>x4: 551066.66,</u> <u>y4: 6225400.07,</u> <u>x5: 551167.77,</u> <u>y5: 6225184.28,</u> <u>x6: 551066.66,</u> <u>y6: 6225400.07,</u> <u>x7: 551211.22,</u> <u>y7: 6225038.19,</u> <u>x8: 551167.77,</u> <u>y8: 6225184.28</u>	<u>RW1</u>	<u>1,31</u>	<u>God økologisk tilstand</u> <u>senest 22. december 2021</u> <u>God kemisk tilstand</u> <u>senest 22. december 2021</u>
<u>o3511 x</u>	<u>Kommune(r):</u> <u>Svendborg</u> <u>Navn:</u> <u>Østerrenden</u>	<u>x1: 608741.07,</u> <u>y1: 6106879.82,</u> <u>x2: 607202.52,</u> <u>y2: 6105699.92</u>	<u>RW1</u>	<u>2,51</u>	<u>God økologisk tilstand</u> <u>senest 22. december 2027</u> <u>God kemisk tilstand</u> <u>senest 22. december 2027</u>
<u>o8871 b</u>	<u>Kommune(r):</u> <u>Mariagerfjord</u> <u>Navn:</u> <u>Kastbjerg Å</u>	<u>x1: 567590.66,</u> <u>y1: 6281836.32,</u> <u>x2: 567344.79,</u> <u>y2: 6283306.66</u>	<u>RW2</u>	<u>2,02</u>	<u>God økologisk tilstand</u> <u>senest 22. december 2027</u> <u>God kemisk tilstand</u> <u>senest 22. december 2027</u>

<u>o8461_b</u>	<u>Kommune(r):</u> <u>Vejle</u> <u>Navn:</u> <u>Vork Bæk</u>	<u>x1: 521149.74,</u> <u>y1: 6168999.28,</u> <u>x2: 521005.30,</u> <u>y2: 6168253.25</u>	<u>RW1</u>	<u>1,12</u>	<u>God økologisk tilstand</u> <u>senest 22. december</u> <u>2021</u> <u>God kemisk tilstand</u> <u>senest 22. december</u> <u>2021</u>
<u>o3996</u>	<u>Kommune(r):</u> <u>Faaborg-Midtfyn</u> <u>Navn:</u> <u>Møllehøj</u>	<u>x1: 594345.20,</u> <u>y1: 6129330.94,</u> <u>x2: 594274.08,</u> <u>y2: 6130004.47</u>	<u>RW1</u>	<u>0,84</u>	<u>God økologisk tilstand</u> <u>senest 22. december</u> <u>2027</u> <u>God kemisk tilstand</u> <u>senest 22. december</u> <u>2021</u>
<u>ode 1.12 488</u>	<u>Kommune(r):</u> <u>Middelfart</u> <u>Navn:</u> <u>Tilløb fra Vejlbj</u>	<u>x1: 551879.90,</u> <u>y1: 6151374.61,</u> <u>x2: 550678.16,</u> <u>y2: 6152376.47</u>	<u>RW1</u>	<u>2,3</u>	<u>God økologisk tilstand</u> <u>senest 22. december</u> <u>2027</u> <u>God kemisk tilstand</u> <u>senest 22. december</u> <u>2021</u>
<u>o4579</u>	<u>Kommune(r):</u> <u>Middelfart</u> <u>Navn:</u> <u>Østlige vandløb i</u> <u>Båring Sk</u>	<u>x1: 557281.70,</u> <u>y1: 6151857.13,</u> <u>x2: 557257.56,</u> <u>y2: 6151332.26</u>	<u>RW1</u>	<u>0,57</u>	<u>God økologisk tilstand</u> <u>senest 22. december</u> <u>2027</u> <u>God kemisk tilstand</u> <u>senest 22. december</u> <u>2021</u>
<u>o7998</u>	<u>Kommune(r):</u> <u>Frederikshavn</u> <u>Navn:</u> <u>Kærbæk</u>	<u>x1: 591056.34,</u> <u>y1: 6371388.23,</u> <u>x2: 588944.03,</u> <u>y2: 6369888.09</u>	<u>RW1</u>	<u>3,46</u>	<u>God økologisk tilstand</u> <u>senest 22. december</u> <u>2027</u> <u>God kemisk tilstand</u> <u>senest 22. december</u> <u>2021</u>
<u>o7874</u>	<u>Kommune(r):</u> <u>Brønderslev</u> <u>Navn:</u> <u>Uggerby Å</u>	<u>x1: 564741.79,</u> <u>y1: 6352576.14,</u> <u>x2: 564603.57,</u> <u>y2: 6353120.19</u>	<u>RW1</u>	<u>0,63</u>	<u>God økologisk tilstand</u> <u>senest 22. december</u> <u>2021</u> <u>God kemisk tilstand</u> <u>senest 22. december</u> <u>2021</u>
<u>o8524_c</u>	<u>Kommune(r):</u> <u>Hedensted</u> <u>Navn:</u> <u>Ringstholm Å</u>	<u>x1: 563314.85,</u> <u>y1: 6180801.60,</u> <u>x2: 560698.58,</u> <u>y2: 6180285.73</u>	<u>RW2</u>	<u>3,35</u>	<u>God økologisk tilstand</u> <u>senest 22. december</u> <u>2027</u> <u>God kemisk tilstand</u> <u>senest 22. december</u> <u>2021</u>
<u>o748_x</u>	<u>Kommune(r):</u> <u>Aarhus</u> <u>Navn:</u>	<u>x1: 577443.80,</u> <u>y1: 6216260.07,</u> <u>x2: 577453.90,</u> <u>y2: 6215479.31,</u> <u>x3: 577443.80,</u>	<u>RW1</u>	<u>1,12</u>	<u>God økologisk tilstand</u> <u>senest 22. december</u> <u>2021</u> <u>God kemisk tilstand</u>

	<u>Tilløb til Fiskehus Bæk</u>	<u>y3: 6216260.07,</u> <u>x4: 577406.51,</u> <u>y4: 6216339.02,</u> <u>x5: 577547.19,</u> <u>y5: 6216117.38,</u> <u>x6: 577443.80,</u> <u>y6: 6216260.07</u>			<u>senest 22. december 2021</u>
<u>o8810</u>	<u>Kommune(r):</u> <u>Lemvig</u> <u>Navn:</u> <u>Ramme Å</u>	<u>x1: 448561.39,</u> <u>y1: 6257156.72,</u> <u>x2: 450559.31,</u> <u>y2: 6259815.61</u>	<u>RW2</u>	<u>3,83</u>	<u>God økologisk tilstand senest 22. december 2027</u> <u>God kemisk tilstand senest 22. december 2021</u>
<u>o5037</u>	<u>Kommune(r):</u> <u>Vejle</u> <u>Navn:</u> <u>Uden navn</u>	<u>x1: 535398.13,</u> <u>y1: 6171474.00,</u> <u>x2: 535586.63,</u> <u>y2: 6172273.29</u>	<u>RW1</u>	<u>0,95</u>	<u>God økologisk tilstand senest 22. december 2027</u> <u>God kemisk tilstand senest 22. december 2021</u>
<u>c00402</u>	<u>Kommune(r):</u> <u>Syddjurs</u> <u>Navn:</u> <u>Frelling Bæk -</u> <u>Nedre løb og øvre</u>	<u>x1: 597732.09,</u> <u>y1: 6243605.55,</u> <u>x2: 597028.43,</u> <u>y2: 6244722.73,</u> <u>x3: 597632.53,</u> <u>y3: 6245808.04,</u> <u>x4: 597028.43,</u> <u>y4: 6244722.73,</u> <u>x5: 597028.43,</u> <u>y5: 6244722.73,</u> <u>x6: 596411.76,</u> <u>y6: 6244156.52</u>	<u>RW1</u>	<u>3,62</u>	<u>God økologisk tilstand senest 22. december 2027</u> <u>God kemisk tilstand senest 22. december 2021</u>
<u>o8220 f</u>	<u>Kommune(r):</u> <u>Assens</u> <u>Navn:</u> <u>Gummerup Øst</u>	<u>x1: 572876.07,</u> <u>y1: 6124396.99,</u> <u>x2: 571684.29,</u> <u>y2: 6123694.67</u>	<u>RW1</u>	<u>1,76</u>	<u>God økologisk tilstand senest 22. december 2021</u> <u>God kemisk tilstand senest 22. december 2021</u>
<u>o3928</u>	<u>Kommune(r):</u> <u>Faaborg-Midtfyn</u> <u>Navn:</u> <u>Eskildstrup- afløbet</u>	<u>x1: 599067.28,</u> <u>y1: 6127843.86,</u> <u>x2: 596746.79,</u> <u>y2: 6126846.47</u>	<u>RW1</u>	<u>2,86</u>	<u>God økologisk tilstand senest 22. december 2027</u> <u>God kemisk tilstand senest 22. december 2021</u>
<u>rib 1.10.00348</u>	<u>Kommune(r):</u> <u>Varde</u> <u>Navn:</u> <u>Henneby Grøft Øst</u>	<u>x1: 451350.88,</u> <u>y1: 6176881.78,</u> <u>x2: 450829.45,</u> <u>y2: 6176171.23</u>	<u>RW1</u>	<u>1,06</u>	<u>God økologisk tilstand senest 22. december 2027</u> <u>God kemisk tilstand senest 22. december 2021</u>

o5248 x	<u>Kommune(r):</u> <u>Billund, Varde</u> <u>Navn:</u> <u>Ringsholm Bæk</u>	<u>x1: 482744.07,</u> <u>y1: 6180945.34,</u> <u>x2: 480751.67,</u> <u>y2: 6179683.48,</u> <u>x3: 480751.67,</u> <u>y3: 6179683.48,</u> <u>x4: 480711.74,</u> <u>y4: 6179408.82,</u> <u>x5: 480751.67,</u> <u>y5: 6179683.48,</u> <u>x6: 480027.38,</u> <u>y6: 6178145.95,</u> <u>x7: 482744.07,</u> <u>y7: 6180945.34,</u> <u>x8: 482754.39,</u> <u>y8: 6180846.94,</u> <u>x9: 484314.29,</u> <u>y9: 6181232.86,</u> <u>x10: 482744.07,</u> <u>y10: 6180945.34,</u> <u>x11: 484314.29,</u> <u>y11: 6181232.86,</u> <u>x12: 484278.28,</u> <u>y12: 6179983.45,</u> <u>x13: 484774.66,</u> <u>y13: 6181577.49,</u> <u>x14: 484314.29,</u> <u>y14: 6181232.86</u>	RW1	8,76	<u>God økologisk tilstand</u> <u>senest 22. december</u> <u>2027</u> <u>God kemisk tilstand</u> <u>senest 22. december</u> <u>2027</u>
o9433	<u>Kommune(r):</u> <u>Syddjurs</u> <u>Navn:</u> <u>GL. Havmølle Å</u>	<u>x1: 609701.87,</u> <u>y1: 6236855.39,</u> <u>x2: 607996.92,</u> <u>y2: 6235711.57,</u> <u>x3: 607996.92,</u> <u>y3: 6235711.57,</u> <u>x4: 607988.39,</u> <u>y4: 6235684.14,</u> <u>x5: 608002.98,</u> <u>y5: 6235404.31,</u> <u>x6: 607988.39,</u> <u>y6: 6235684.14,</u> <u>x7: 607996.92,</u> <u>y7: 6235711.57,</u> <u>x8: 608473.84,</u> <u>y8: 6235432.88,</u> <u>x9: 607988.39,</u> <u>y9: 6235684.14,</u> <u>x10: 607646.04,</u> <u>y10: 6235588.22</u>	RW4	4,24	<u>God økologisk tilstand</u> <u>senest 22. december</u> <u>2027</u> <u>God kemisk tilstand</u> <u>senest 22. december</u> <u>2021</u>
o3672 x	<u>Kommune(r):</u> <u>Faaborg-Midtfyn</u> <u>Navn:</u> <u>Dyrehavebækken</u>	<u>x1: 581387.31,</u> <u>y1: 6117068.30,</u> <u>x2: 578959.32,</u> <u>y2: 6114376.66</u>	RW1	5,11	<u>God økologisk tilstand</u> <u>senest 22. december</u> <u>2027</u> <u>God kemisk tilstand</u>

					<u>senest 22. december 2021</u>
<u>c00230</u>	<u>Kommune(r):</u> <u>Horsens, Silkeborg</u> <u>Navn:</u> <u>Salten Å - Skærbæk</u> <u>- Guden</u>	<u>x1: 533328.55,</u> <u>y1: 6211887.03,</u> <u>x2: 531280.75,</u> <u>y2: 6211364.83,</u> <u>x3: 533328.60,</u> <u>y3: 6211887.12,</u> <u>x4: 533328.55,</u> <u>y4: 6211887.03,</u> <u>x5: 533349.83,</u> <u>y5: 6211596.08,</u> <u>x6: 533328.55,</u> <u>y6: 6211887.03,</u> <u>x7: 535023.91,</u> <u>y7: 6212513.96,</u> <u>x8: 533328.55,</u> <u>y8: 6211887.03,</u> <u>x9: 535023.91,</u> <u>y9: 6212513.96,</u> <u>x10: 534844.89,</u> <u>y10: 6212729.16,</u> <u>x11: 537105.97,</u> <u>y11: 6213665.17,</u> <u>x12: 535023.91,</u> <u>y12: 6212513.96</u>	<u>RW2</u>	<u>9</u>	<u>God økologisk tilstand</u> <u>senest 22. december</u> <u>2027</u> <u>God kemisk tilstand</u> <u>senest 22. december</u> <u>2021</u>
<u>o7488</u>	<u>Kommune(r):</u> <u>Vesthimmerlands</u> <u>Navn:</u> <u>Ørndrup Kanal</u>	<u>x1: 524292.16,</u> <u>y1: 6299536.45,</u> <u>x2: 521760.59,</u> <u>y2: 6301617.26,</u> <u>x3: 521832.42,</u> <u>y3: 6302063.92,</u> <u>x4: 521760.59,</u> <u>y4: 6301617.26,</u> <u>x5: 521760.59,</u> <u>y5: 6301617.26,</u> <u>x6: 521082.56,</u> <u>y6: 6301739.00</u>	<u>RW1</u>	<u>5,42</u>	<u>God økologisk tilstand</u> <u>senest 22. december</u> <u>2027</u> <u>God kemisk tilstand</u> <u>senest 22. december</u> <u>2021</u>
<u>c00003</u>	<u>Kommune(r):</u> <u>Randers,</u> <u>Mariagerfjord</u> <u>Navn:</u> <u>Kastberg a -</u> <u>Gloudal Bæk, Kjelle</u>	<u>x1: 561291.74,</u> <u>y1: 6272604.37,</u> <u>x2: 559883.92,</u> <u>y2: 6272583.86,</u> <u>x3: 561291.74,</u> <u>y3: 6272604.37,</u> <u>x4: 561291.41,</u> <u>y4: 6272549.50,</u> <u>x5: 561401.73,</u> <u>y5: 6272609.43,</u> <u>x6: 561340.40,</u> <u>y6: 6272476.61,</u> <u>x7: 561401.73,</u> <u>y7: 6272609.43,</u> <u>x8: 561291.74,</u> <u>y8: 6272604.37,</u>	<u>RW1</u>	<u>5,08</u>	<u>God økologisk tilstand</u> <u>senest 22. december</u> <u>2021</u> <u>God kemisk tilstand</u> <u>senest 22. december</u> <u>2021</u>

		<u>x9: 562302.27,</u> <u>y9: 6273102.48,</u> <u>x10: 561401.73,</u> <u>y10: 6272609.43,</u> <u>x11: 562302.27,</u> <u>y11: 6273102.48,</u> <u>x12: 562187.65,</u> <u>y12: 6273227.52,</u> <u>x13: 562438.80,</u> <u>y13: 6273129.02,</u> <u>x14: 562302.27,</u> <u>y14: 6273102.48,</u> <u>x15: 562516.56,</u> <u>y15: 6272822.08,</u> <u>x16: 562438.80,</u> <u>y16: 6273129.02,</u> <u>x17: 562533.45,</u> <u>y17: 6273174.80,</u> <u>x18: 562460.76,</u> <u>y18: 6273353.93,</u> <u>x19: 562533.45,</u> <u>y19: 6273174.80,</u> <u>x20: 562438.80,</u> <u>y20: 6273129.02,</u> <u>x21: 562648.41,</u> <u>y21: 6273188.46,</u> <u>x22: 562533.45,</u> <u>y22: 6273174.80,</u> <u>x23: 562667.50,</u> <u>y23: 6272983.87,</u> <u>x24: 562648.41,</u> <u>y24: 6273188.46,</u> <u>x25: 562727.92,</u> <u>y25: 6273227.48,</u> <u>x26: 562648.41,</u> <u>y26: 6273188.46,</u> <u>x27: 562803.93,</u> <u>y27: 6273075.22,</u> <u>x28: 562727.92,</u> <u>y28: 6273227.48,</u> <u>x29: 563097.04,</u> <u>y29: 6273419.62,</u> <u>x30: 562727.92,</u> <u>y30: 6273227.48</u>			
<u>o8726</u>	<u>Kommune(r):</u> <u>Syddjurs</u> <u>Navn:</u> <u>Øksenmølle Å -</u> <u>Skramsø Mø</u>	<u>x1: 601487.32,</u> <u>y1: 6238715.38,</u> <u>x2: 605160.90,</u> <u>y2: 6236521.45</u>	<u>RW2</u>	<u>5,95</u>	<u>God økologisk tilstand</u> <u>senest 22. december</u> <u>2027</u> <u>God kemisk tilstand</u> <u>senest 22. december</u> <u>2021</u>
<u>o7593 a</u>	<u>Kommune(r):</u> <u>Aalborg</u>	<u>x1: 532707.88,</u> <u>y1: 6312595.45,</u> <u>x2: 530944.08,</u>	<u>RW1</u>	<u>3,41</u>	<u>God økologisk tilstand</u> <u>senest 22. december</u> <u>2027</u>

	Navn: Uden navn	<u>y2: 6312142.92,</u> <u>x3: 530728.33,</u> <u>y3: 6311750.74,</u> <u>x4: 530944.08,</u> <u>y4: 6312142.92,</u> <u>x5: 530944.08,</u> <u>y5: 6312142.92,</u> <u>x6: 530444.28,</u> <u>y6: 6312454.62</u>			<u>God kemisk tilstand</u> <u>senest 22. december</u> <u>2021</u>
<u>rib 1.10.01120</u>	Kommune(r): Esbjerg Navn: Uden navn	<u>x1: 480442.42,</u> <u>y1: 6152208.69,</u> <u>x2: 479495.98,</u> <u>y2: 6152454.05</u>	<u>RW2</u>	<u>1,01</u>	<u>God økologisk tilstand</u> <u>senest 22. december</u> <u>2027</u> <u>God kemisk tilstand</u> <u>senest 22. december</u> <u>2021</u>
<u>aal1.1.0495</u>	Kommune(r): Hjørring Navn: Uden navn	<u>x1: 568726.63,</u> <u>y1: 6376408.26,</u> <u>x2: 567576.46,</u> <u>y2: 6375147.76</u>	<u>RW1</u>	<u>1,86</u>	<u>God økologisk tilstand</u> <u>senest 22. december</u> <u>2027</u> <u>God kemisk tilstand</u> <u>senest 22. december</u> <u>2021</u>
<u>o3762 b</u>	Kommune(r): Faaborg-Midtfyn Navn: Holmelundsafløbet	<u>x1: 602793.69,</u> <u>y1: 6119078.49,</u> <u>x2: 601819.38,</u> <u>y2: 6119778.26</u>	<u>RW1</u>	<u>1,73</u>	<u>God økologisk tilstand</u> <u>senest 22. december</u> <u>2021</u> <u>God kemisk tilstand</u> <u>senest 22. december</u> <u>2021</u>
<u>rib 1.10.02558</u>	Kommune(r): Tønder Navn: Uden navn	<u>x1: 513888.32,</u> <u>y1: 6111526.33,</u> <u>x2: 513353.65,</u> <u>y2: 6111223.64</u>	<u>RW1</u>	<u>0,62</u>	<u>God økologisk tilstand</u> <u>senest 22. december</u> <u>2027</u> <u>God kemisk tilstand</u> <u>senest 22. december</u> <u>2021</u>
<u>o4170</u>	Kommune(r): Vejen Navn: Uden navn	<u>x1: 502038.38,</u> <u>y1: 6135938.26,</u> <u>x2: 501456.41,</u> <u>y2: 6133908.86</u>	<u>RW1</u>	<u>2,23</u>	<u>God økologisk tilstand</u> <u>senest 22. december</u> <u>2021</u> <u>God kemisk tilstand</u> <u>senest 22. december</u> <u>2021</u>
<u>o10011 y</u>	Kommune(r): Assens Navn: Voldtoftebækken	<u>x1: 569606.15,</u> <u>y1: 6122076.95,</u> <u>x2: 568803.64,</u> <u>y2: 6121552.13,</u> <u>x3: 569458.85,</u> <u>y3: 6122234.07,</u> <u>x4: 568742.65,</u> <u>y4: 6122361.90,</u> <u>x5: 569583.87,</u> <u>y5: 6122113.59,</u>	<u>RW1</u>	<u>3,42</u>	<u>God økologisk tilstand</u> <u>senest 22. december</u> <u>2021</u> <u>God kemisk tilstand</u> <u>senest 22. december</u> <u>2021</u>

		<u>x6: 569474.69,</u> <u>y6: 6122084.93,</u> <u>x7: 569583.87,</u> <u>y7: 6122113.59,</u> <u>x8: 569458.85,</u> <u>y8: 6122234.07,</u> <u>x9: 569458.85,</u> <u>y9: 6122234.07,</u> <u>x10: 569239.68,</u> <u>y10: 6122899.87,</u> <u>x11: 569606.15,</u> <u>y11: 6122076.95,</u> <u>x12: 569583.87,</u> <u>y12: 6122113.59,</u> <u>x13: 569881.23,</u> <u>y13: 6121730.72,</u> <u>x14: 569606.15,</u> <u>y14: 6122076.95</u>			
<u>o5721</u>	<u>Kommune(r):</u> <u>Ringkøbing-Skjern</u> <u>Navn:</u> <u>Vibkær Bæk</u>	<u>x1: 463644.58,</u> <u>y1: 6209328.29,</u> <u>x2: 461598.82,</u> <u>y2: 6209388.88</u>	<u>RW1</u>	<u>2,21</u>	<u>God økologisk tilstand</u> <u>senest 22. december</u> <u>2027</u> <u>God kemisk tilstand</u> <u>senest 22. december</u> <u>2021</u>
<u>o7451</u>	<u>Kommune(r):</u> <u>Vesthimmerlands</u> <u>Navn:</u> <u>Sillevad Bæk</u>	<u>x1: 535785.62,</u> <u>y1: 6298838.61,</u> <u>x2: 534987.60,</u> <u>y2: 6297997.99,</u> <u>x3: 534243.34,</u> <u>y3: 6297718.78,</u> <u>x4: 534099.88,</u> <u>y4: 6297686.39,</u> <u>x5: 534426.58,</u> <u>y5: 6296875.12,</u> <u>x6: 534099.88,</u> <u>y6: 6297686.39,</u> <u>x7: 534613.77,</u> <u>y7: 6297348.13,</u> <u>x8: 534243.34,</u> <u>y8: 6297718.78,</u> <u>x9: 534987.60,</u> <u>y9: 6297997.99,</u> <u>x10: 534243.34,</u> <u>y10: 6297718.78,</u> <u>x11: 535386.27,</u> <u>y11: 6297909.12,</u> <u>x12: 534987.60,</u> <u>y12: 6297997.99,</u> <u>x13: 534099.88,</u> <u>y13: 6297686.39,</u> <u>x14: 533464.10,</u> <u>y14: 6297818.48</u>	<u>RW1</u>	<u>5,29</u>	<u>God økologisk tilstand</u> <u>senest 22. december</u> <u>2027</u> <u>God kemisk tilstand</u> <u>senest 22. december</u> <u>2021</u>

<u>o4172</u>	<u>Kommune(r):</u> Kolding <u>Navn:</u> Uden navn	<u>x1: 525407.71,</u> <u>y1: 6136070.51,</u> <u>x2: 524019.21,</u> <u>y2: 6136016.52,</u> <u>x3: 525526.28,</u> <u>y3: 6135757.69,</u> <u>x4: 525407.71,</u> <u>y4: 6136070.51</u>	<u>RW1</u>	<u>1,91</u>	<u>God økologisk tilstand</u> <u>senest 22. december</u> <u>2027</u> <u>God kemisk tilstand</u> <u>senest 22. december</u> <u>2021</u>
<u>o8931 a</u>	<u>Kommune(r):</u> Rebild, Aalborg <u>Navn:</u> Hasseri Å	<u>x1: 545644.56,</u> <u>y1: 6312604.27,</u> <u>x2: 547156.45,</u> <u>y2: 6317950.98</u>	<u>RW2</u>	<u>7,96</u>	<u>God økologisk tilstand</u> <u>senest 22. december</u> <u>2021</u> <u>God kemisk tilstand</u> <u>senest 22. december</u> <u>2021</u>
<u>o4294</u>	<u>Kommune(r):</u> Middelfart <u>Navn:</u> Afløb fra Grevindeskov	<u>x1: 553143.91,</u> <u>y1: 6139547.66,</u> <u>x2: 552582.09,</u> <u>y2: 6139199.57,</u> <u>x3: 552877.66,</u> <u>y3: 6139624.67,</u> <u>x4: 553143.91,</u> <u>y4: 6139547.66,</u> <u>x5: 553368.99,</u> <u>y5: 6139704.29,</u> <u>x6: 553143.91,</u> <u>y6: 6139547.66,</u> <u>x7: 553685.89,</u> <u>y7: 6140079.59,</u> <u>x8: 553368.99,</u> <u>y8: 6139704.29,</u> <u>x9: 553693.41,</u> <u>y9: 6140335.82,</u> <u>x10: 553685.89,</u> <u>y10: 6140079.59,</u> <u>x11: 553785.24,</u> <u>y11: 6139506.51,</u> <u>x12: 553368.99,</u> <u>y12: 6139704.29,</u> <u>x13: 553904.51,</u> <u>y13: 6139929.10,</u> <u>x14: 553685.89,</u> <u>y14: 6140079.59</u>	<u>RW1</u>	<u>3,31</u>	<u>God økologisk tilstand</u> <u>senest 22. december</u> <u>2021</u> <u>God kemisk tilstand</u> <u>senest 22. december</u> <u>2021</u>
<u>rib 1.10.02569</u>	<u>Kommune(r):</u> Haderslev, Aabenraa <u>Navn:</u> Uden navn	<u>x1: 523049.91,</u> <u>y1: 6111608.03,</u> <u>x2: 521120.47,</u> <u>y2: 6112673.07</u>	<u>RW2</u>	<u>2,46</u>	<u>God økologisk tilstand</u> <u>senest 22. december</u> <u>2027</u> <u>God kemisk tilstand</u> <u>senest 22. december</u> <u>2021</u>
<u>o10449 a</u>	<u>Kommune(r):</u> Horsens, Ikast- Brande, Hedensted	<u>x1: 532517.48,</u> <u>y1: 6198366.62,</u> <u>x2: 538629.76,</u> <u>y2: 6196323.02</u>	<u>RW2</u>	<u>8,76</u>	<u>God økologisk tilstand</u> <u>senest 22. december</u> <u>2027</u>

	Navn: <u>Matstrup Å - Lille</u> <u>Vingumgård</u>				<u>God kemisk tilstand</u> <u>senest 22. december</u> <u>2021</u>
<u>o6733 x</u>	Kommune(r): <u>Struer</u> Navn: <u>Kjærgård Bæk</u>	<u>x1: 478777.42,</u> <u>y1: 6254965.22,</u> <u>x2: 478405.47,</u> <u>y2: 6253709.14</u>	<u>RW1</u>	<u>1,97</u>	<u>God økologisk tilstand</u> <u>senest 22. december</u> <u>2021</u> <u>God kemisk tilstand</u> <u>senest 22. december</u> <u>2021</u>
<u>o10507</u>	Kommune(r): <u>Viborg</u> Navn: <u>Mostgård Bæk -</u> <u>Nedre løb</u>	<u>x1: 522606.50,</u> <u>y1: 6245914.93,</u> <u>x2: 521558.25,</u> <u>y2: 6247561.20</u>	<u>RW2</u>	<u>2,93</u>	<u>God økologisk tilstand</u> <u>senest 22. december</u> <u>2027</u> <u>God kemisk tilstand</u> <u>senest 22. december</u> <u>2021</u>
<u>rib 1.11.02267</u>	Kommune(r): <u>Haderslev</u> Navn: <u>Fjelstrup Å</u>	<u>x1: 535511.88,</u> <u>y1: 6129315.70,</u> <u>x2: 537084.09,</u> <u>y2: 6130004.28</u>	<u>RW2</u>	<u>2,26</u>	<u>God økologisk tilstand</u> <u>senest 22. december</u> <u>2027</u> <u>God kemisk tilstand</u> <u>senest 22. december</u> <u>2021</u>
<u>o6034</u>	Kommune(r): <u>Skanderborg,</u> <u>Aarhus</u> Navn: <u>Vl. i Stjær Stenskov,</u> <u>øst</u>	<u>x1: 560346.37,</u> <u>y1: 6220838.59,</u> <u>x2: 560207.70,</u> <u>y2: 6220261.16</u>	<u>RW1</u>	<u>0,67</u>	<u>God økologisk tilstand</u> <u>senest 22. december</u> <u>2021</u> <u>God kemisk tilstand</u> <u>senest 22. december</u> <u>2021</u>
<u>o6961</u>	Kommune(r): <u>Lemvig</u> Navn: <u>Bæk ved Fiskbæk</u>	<u>x1: 467095.23,</u> <u>y1: 6263551.73,</u> <u>x2: 466703.36,</u> <u>y2: 6262919.52</u>	<u>RW1</u>	<u>0,8</u>	<u>God økologisk tilstand</u> <u>senest 22. december</u> <u>2021</u> <u>God kemisk tilstand</u> <u>senest 22. december</u> <u>2021</u>
<u>o10530 a</u>	Kommune(r): <u>Esbjerg</u> Navn: <u>Uden navn</u>	<u>x1: 489450.42,</u> <u>y1: 6129895.63,</u> <u>x2: 488093.22,</u> <u>y2: 6130220.65</u>	<u>RW3</u>	<u>1,51</u>	<u>God økologisk tilstand</u> <u>senest 22. december</u> <u>2027</u> <u>God kemisk tilstand</u> <u>senest 22. december</u> <u>2021</u>
<u>o4521</u>	Kommune(r): <u>Esbjerg, Vejen</u> Navn: <u>Uden navn</u>	<u>x1: 492144.48,</u> <u>y1: 6148589.00,</u> <u>x2: 491289.40,</u> <u>y2: 6149294.81</u>	<u>RW1</u>	<u>1,15</u>	<u>God økologisk tilstand</u> <u>senest 22. december</u> <u>2027</u> <u>God kemisk tilstand</u> <u>senest 22. december</u> <u>2021</u>
<u>rib 1.10.00484</u>	Kommune(r): <u>Esbjerg</u>	<u>x1: 470227.99,</u> <u>y1: 6153686.53,</u>	<u>RW1</u>	<u>0,88</u>	<u>God økologisk tilstand</u> <u>senest 22. december</u>

	Navn: Uden navn	x2: <u>469381.83,</u> y2: <u>6153923.18</u>			<u>2027</u> God kemisk tilstand senest 22. december <u>2021</u>
<u>o4082</u>	Kommune(r): Assens Navn: Uden navn	x1: <u>567722.54,</u> y1: <u>6133204.59,</u> x2: <u>568120.14,</u> y2: <u>6132516.85</u>	<u>RW1</u>	<u>1,11</u>	God økologisk tilstand senest 22. december <u>2021</u> God kemisk tilstand senest 22. december <u>2021</u>
<u>o7520_a</u>	Kommune(r): Vesthimmerlands, Aalborg Navn: Uden navn	x1: <u>531546.06,</u> y1: <u>6303965.19,</u> x2: <u>530975.81,</u> y2: <u>6305170.24</u>	<u>RW1</u>	<u>1,74</u>	God økologisk tilstand senest 22. december <u>2021</u> God kemisk tilstand senest 22. december <u>2021</u>
<u>o6404</u>	Kommune(r): Herning Navn: Stovbæk Afledningsgrøft	x1: <u>491854.82,</u> y1: <u>6238826.81,</u> x2: <u>490428.24,</u> y2: <u>6238963.39</u>	<u>RW1</u>	<u>1,55</u>	God økologisk tilstand senest 22. december <u>2027</u> God kemisk tilstand senest 22. december <u>2021</u>
<u>o8055_x</u>	Kommune(r): Frederikshavn Navn: Aalbæk Grøft	x1: <u>585390.45,</u> y1: <u>6384357.73,</u> x2: <u>583250.01,</u> y2: <u>6384692.32</u>	<u>RW1</u>	<u>2,41</u>	God økologisk tilstand senest 22. december <u>2027</u> God kemisk tilstand senest 22. december <u>2021</u>
<u>o10207</u>	Kommune(r): Horsens Navn: Gudenå - Vestbirk Campingplad	x1: <u>543690.26,</u> y1: <u>6203745.67,</u> x2: <u>543397.54,</u> y2: <u>6202519.85</u>	<u>RW3</u>	<u>2,37</u>	God økologisk tilstand senest 22. december <u>2021</u> God kemisk tilstand senest 22. december <u>2021</u>
<u>o1275</u>	Kommune(r): Vesthimmerlands Navn: Uden navn	x1: <u>523464.34,</u> y1: <u>6298470.86,</u> x2: <u>523210.47,</u> y2: <u>6298599.52</u>	<u>RW1</u>	<u>1,06</u>	God økologisk tilstand senest 22. december <u>2027</u> God kemisk tilstand senest 22. december <u>2021</u>
<u>o4372</u>	Kommune(r): Kerteminde Navn: Ålebækken (Kertinge Nor)	x1: <u>600388.60,</u> y1: <u>6142111.02,</u> x2: <u>599713.52,</u> y2: <u>6142910.03</u>	<u>RW1</u>	<u>1,16</u>	God økologisk tilstand senest 22. december <u>2027</u> God kemisk tilstand senest 22. december <u>2021</u>

<u>o5589 x</u>	<u>Kommune(r):</u> <u>Horsens, Odder</u> <u>Navn:</u> <u>Assendrup Bæk -</u> <u>Vedslet Møll</u>	<u>x1: 562758.09,</u> <u>y1: 6203555.76,</u> <u>x2: 564653.61,</u> <u>y2: 6201710.16,</u> <u>x3: 562758.09,</u> <u>y3: 6203555.76,</u> <u>x4: 562597.90,</u> <u>y4: 6203616.20,</u> <u>x5: 564997.43,</u> <u>y5: 6203629.44,</u> <u>x6: 562758.09,</u> <u>y6: 6203555.76</u>	<u>RW1</u>	<u>5,83</u>	<u>God økologisk tilstand</u> <u>senest 22. december</u> <u>2021</u> <u>God kemisk tilstand</u> <u>senest 22. december</u> <u>2021</u>
<u>o4587</u>	<u>Kommune(r):</u> <u>Kolding</u> <u>Navn:</u> <u>Vandløb nr 4.01</u>	<u>x1: 535202.99,</u> <u>y1: 6152227.08,</u> <u>x2: 533820.81,</u> <u>y2: 6152028.39</u>	<u>RW1</u>	<u>1,68</u>	<u>God økologisk tilstand</u> <u>senest 22. december</u> <u>2021</u> <u>God kemisk tilstand</u> <u>senest 22. december</u> <u>2021</u>
<u>rib 1.10.01207</u>	<u>Kommune(r):</u> <u>Varde</u> <u>Navn:</u> <u>Uden navn</u>	<u>x1: 490361.76,</u> <u>y1: 6163577.50,</u> <u>x2: 489166.09,</u> <u>y2: 6162827.36</u>	<u>RW1</u>	<u>1,81</u>	<u>God økologisk tilstand</u> <u>senest 22. december</u> <u>2027</u> <u>God kemisk tilstand</u> <u>senest 22. december</u> <u>2021</u>
<u>o6178</u>	<u>Kommune(r):</u> <u>Favrskov, Silkeborg</u> <u>Navn:</u> <u>Bjørnholt Bæk</u>	<u>x1: 551607.54,</u> <u>y1: 6226755.68,</u> <u>x2: 550238.45,</u> <u>y2: 6227557.34,</u> <u>x3: 549737.43,</u> <u>y3: 6227046.38,</u> <u>x4: 549633.36,</u> <u>y4: 6227233.70,</u> <u>x5: 550238.45,</u> <u>y5: 6227557.34,</u> <u>x6: 549633.36,</u> <u>y6: 6227233.70,</u> <u>x7: 550413.89,</u> <u>y7: 6227375.20,</u> <u>x8: 550238.45,</u> <u>y8: 6227557.34,</u> <u>x9: 550413.89,</u> <u>y9: 6227375.20,</u> <u>x10: 550310.47,</u> <u>y10: 6227186.34,</u> <u>x11: 550421.38,</u> <u>y11: 6227355.88,</u> <u>x12: 550413.89,</u> <u>y12: 6227375.20,</u> <u>x13: 549633.36,</u> <u>y13: 6227233.70,</u> <u>x14: 549499.90,</u> <u>y14: 6227078.78,</u>	<u>RW1</u>	<u>6,87</u>	<u>God økologisk tilstand</u> <u>senest 22. december</u> <u>2021</u> <u>God kemisk tilstand</u> <u>senest 22. december</u> <u>2021</u>

		<u>x15: 551732.10,</u> <u>y15: 6227078.19,</u> <u>x16: 551607.54,</u> <u>y16: 6226755.68,</u> <u>x17: 551809.95,</u> <u>y17: 6226382.70,</u> <u>x18: 551607.54,</u> <u>y18: 6226755.68,</u> <u>x19: 552128.43,</u> <u>y19: 6226477.22,</u> <u>x20: 551809.95,</u> <u>y20: 6226382.70,</u> <u>x21: 552176.10,</u> <u>y21: 6226609.13,</u> <u>x22: 552128.43,</u> <u>y22: 6226477.22,</u> <u>x23: 552259.39,</u> <u>y23: 6226387.08,</u> <u>x24: 552128.43,</u> <u>y24: 6226477.22,</u> <u>x25: 551809.95,</u> <u>y25: 6226382.70,</u> <u>x26: 552175.96,</u> <u>y26: 6225403.52</u>			
<u>c00392</u>	<u>Kommune(r):</u> <u>Syddjurs</u> <u>Navn:</u> <u>Rubakke Bæk</u>	<u>x1: 586614.52,</u> <u>y1: 6240912.08,</u> <u>x2: 586432.09,</u> <u>y2: 6239519.41</u>	<u>RW1</u>	<u>1,75</u>	<u>God økologisk tilstand</u> <u>senest 22. december</u> <u>2021</u> <u>God kemisk tilstand</u> <u>senest 22. december</u> <u>2021</u>
<u>o10083</u>	<u>Kommune(r):</u> <u>Kolding</u> <u>Navn:</u> <u>Ferup Skovbæk</u>	<u>x1: 524405.78,</u> <u>y1: 6154348.03,</u> <u>x2: 522980.87,</u> <u>y2: 6156284.81</u>	<u>RW1</u>	<u>3,17</u>	<u>God økologisk tilstand</u> <u>senest 22. december</u> <u>2021</u> <u>God kemisk tilstand</u> <u>senest 22. december</u> <u>2021</u>
<u>o4480 x</u>	<u>Kommune(r):</u> <u>Esbjerg, Vejen</u> <u>Navn:</u> <u>Uden navn</u>	<u>x1: 493583.56,</u> <u>y1: 6147201.03,</u> <u>x2: 490348.10,</u> <u>y2: 6146141.16,</u> <u>x3: 490693.66,</u> <u>y3: 6146032.69,</u> <u>x4: 490348.10,</u> <u>y4: 6146141.16,</u> <u>x5: 490348.10,</u> <u>y5: 6146141.16,</u> <u>x6: 488927.35,</u> <u>y6: 6145810.67</u>	<u>RW1</u>	<u>6,02</u>	<u>God økologisk tilstand</u> <u>senest 22. december</u> <u>2027</u> <u>God kemisk tilstand</u> <u>senest 22. december</u> <u>2021</u>
<u>o10531</u>	<u>Kommune(r):</u> <u>Esbjerg</u>	<u>x1: 485976.31,</u> <u>y1: 6131954.98,</u> <u>x2: 484506.47,</u> <u>y2: 6131908.03</u>	<u>RW3</u>	<u>1,71</u>	<u>God økologisk tilstand</u> <u>senest 22. december</u> <u>2021</u>

	Navn: <u>Hjortvad Å</u>				<u>God kemisk tilstand senest 22. december 2021</u>
<u>o10047</u>	Kommune(r): <u>Odense</u> Navn: <u>Davinde Bæk</u>	<u>x1: 598284.46,</u> <u>y1: 6134046.63,</u> <u>x2: 598114.31,</u> <u>y2: 6133188.23</u>	<u>RW1</u>	<u>1,27</u>	<u>God økologisk tilstand senest 22. december 2021</u> <u>God kemisk tilstand senest 22. december 2021</u>
<u>o8408 s</u>	Kommune(r): <u>Varde</u> Navn: <u>Sneum Å</u>	<u>x1: 488373.15,</u> <u>y1: 6161895.70,</u> <u>x2: 486862.30,</u> <u>y2: 6161281.91</u>	<u>RW2</u>	<u>1,82</u>	<u>God økologisk tilstand senest 22. december 2027</u> <u>God kemisk tilstand senest 22. december 2021</u>
<u>t202</u>	Kommune(r): <u>Skanderborg</u> Navn: <u>Hulbæk - Elmelund - Gudenå</u>	<u>x1: 548188.65,</u> <u>y1: 6213404.97,</u> <u>x2: 547900.24,</u> <u>y2: 6213367.80,</u> <u>x3: 547858.75,</u> <u>y3: 6213423.31,</u> <u>x4: 547900.24,</u> <u>y4: 6213367.80,</u> <u>x5: 547900.24,</u> <u>y5: 6213367.80,</u> <u>x6: 547856.42,</u> <u>y6: 6213373.46</u>	<u>RW1</u>	<u>0,42</u>	<u>God økologisk tilstand senest 22. december 2021</u> <u>God kemisk tilstand senest 22. december 2021</u>
<u>rib 1.8.03414</u>	Kommune(r): <u>Varde</u> Navn: <u>Frisgårdgrøften</u>	<u>x1: 459328.21,</u> <u>y1: 6184621.52,</u> <u>x2: 458433.16,</u> <u>y2: 6184744.89</u>	<u>RW1</u>	<u>0,99</u>	<u>God økologisk tilstand senest 22. december 2027</u> <u>God kemisk tilstand senest 22. december 2021</u>
<u>o8786</u>	Kommune(r): <u>Syddjurs, Norddjurs</u> Navn: <u>Troldbæk - Sortå</u>	<u>x1: 595266.03,</u> <u>y1: 6254868.76,</u> <u>x2: 595650.35,</u> <u>y2: 6254121.78</u>	<u>RW2</u>	<u>1,39</u>	<u>God økologisk tilstand senest 22. december 2027</u> <u>God kemisk tilstand senest 22. december 2021</u>
<u>o4463 b</u>	Kommune(r): <u>Kolding</u> Navn: <u>Uden navn</u>	<u>x1: 519766.44,</u> <u>y1: 6145869.24,</u> <u>x2: 521520.49,</u> <u>y2: 6146866.88,</u> <u>x3: 519766.44,</u> <u>y3: 6145869.24,</u> <u>x4: 519932.47,</u> <u>y4: 6146630.76,</u> <u>x5: 519766.44,</u> <u>y5: 6145869.24,</u>	<u>RW1</u>	<u>5,24</u>	<u>God økologisk tilstand senest 22. december 2027</u> <u>God kemisk tilstand senest 22. december 2021</u>

		x6: <u>518642.85,</u> y6: <u>6145291.90</u>			
<u>aal1.2.0974</u>	Kommune(r): <u>Brønderslev</u> Navn: <u>Nørreå</u>	x1: <u>564828.05,</u> y1: <u>6347104.85,</u> x2: <u>563425.58,</u> y2: <u>6347056.29</u>	<u>RW2</u>	<u>1,6</u>	<u>God økologisk tilstand</u> <u>senest 22. december</u> <u>2027</u> <u>God kemisk tilstand</u> <u>senest 22. december</u> <u>2021</u>
<u>o7804</u>	Kommune(r): <u>Brønderslev</u> Navn: <u>Klokkeholm</u> <u>Møllebæk</u>	x1: <u>573088.15,</u> y1: <u>6342455.82,</u> x2: <u>570585.79,</u> y2: <u>6341664.73</u>	<u>RW1</u>	<u>3,41</u>	<u>God økologisk tilstand</u> <u>senest 22. december</u> <u>2027</u> <u>God kemisk tilstand</u> <u>senest 22. december</u> <u>2021</u>
<u>o7190</u>	Kommune(r): <u>Skive</u> Navn: <u>Neder Brinderup</u> <u>Bæk</u>	x1: <u>490280.25,</u> y1: <u>6279699.73,</u> x2: <u>491243.05,</u> y2: <u>6279340.38,</u> x3: <u>490733.45,</u> y3: <u>6280354.92,</u> x4: <u>490280.25,</u> y4: <u>6279699.73,</u> x5: <u>490280.25,</u> y5: <u>6279699.73,</u> x6: <u>489581.02,</u> y6: <u>6279347.37</u>	<u>RW1</u>	<u>2,94</u>	<u>God økologisk tilstand</u> <u>senest 22. december</u> <u>2027</u> <u>God kemisk tilstand</u> <u>senest 22. december</u> <u>2021</u>
<u>o8260</u>	Kommune(r): <u>Esbjerg</u> Navn: <u>Ribe gl åslynge</u>	x1: <u>480962.84,</u> y1: <u>6130708.29,</u> x2: <u>480951.48,</u> y2: <u>6132214.46</u>	<u>RW2</u>	<u>1,62</u>	<u>God økologisk tilstand</u> <u>senest 22. december</u> <u>2027</u> <u>God kemisk tilstand</u> <u>senest 22. december</u> <u>2021</u>
<u>o8698a</u>	Kommune(r): <u>Ringkøbing-Skjern</u> Navn: <u>Tim Å</u>	x1: <u>461642.88,</u> y1: <u>6228656.81,</u> x2: <u>452959.70,</u> y2: <u>6228138.38</u>	<u>RW2</u>	<u>9,85</u>	<u>God økologisk tilstand</u> <u>senest 22. december</u> <u>2021</u> <u>God kemisk tilstand</u> <u>senest 22. december</u> <u>2021</u>
<u>o8651</u>	Kommune(r): <u>Aarhus</u> Navn: <u>Giberå</u>	x1: <u>577737.55,</u> y1: <u>6216385.68,</u> x2: <u>576747.33,</u> y2: <u>6215911.73</u>	<u>RW2</u>	<u>1,98</u>	<u>God økologisk tilstand</u> <u>senest 22. december</u> <u>2027</u> <u>God kemisk tilstand</u> <u>senest 22. december</u> <u>2021</u>
<u>o8948</u>	Kommune(r): <u>Brønderslev,</u> <u>Aalborg</u>	x1: <u>577678.36,</u> y1: <u>6330357.52,</u> x2: <u>570260.56,</u> y2: <u>6330960.67</u>	<u>RW2</u>	<u>8,32</u>	<u>God økologisk tilstand</u> <u>senest 22. december</u> <u>2027</u> <u>God kemisk tilstand</u>

	<u>Navn:</u> <u>Gerå</u>				<u>senest 22. december 2021</u>
<u>o3394 x</u>	<u>Kommune(r):</u> <u>Aabenraa</u> <u>Navn:</u> <u>Grensbæk</u>	<u>x1: 528417.19,</u> <u>y1: 6096575.20,</u> <u>x2: 527126.01,</u> <u>y2: 6096013.98</u>	<u>RW1</u>	<u>1,65</u>	<u>God økologisk tilstand senest 22. december 2027</u> <u>God kemisk tilstand senest 22. december 2021</u>
<u>o6161 x</u>	<u>Kommune(r):</u> <u>Herning</u> <u>Navn:</u> <u>Bjaller Bæk</u>	<u>x1: 493519.17,</u> <u>y1: 6226923.52,</u> <u>x2: 492328.70,</u> <u>y2: 6226439.53,</u> <u>x3: 492328.70,</u> <u>y3: 6226439.53,</u> <u>x4: 491850.21,</u> <u>y4: 6226104.31,</u> <u>x5: 493699.30,</u> <u>y5: 6225739.89,</u> <u>x6: 492328.70,</u> <u>y6: 6226439.53</u>	<u>RW1</u>	<u>4,23</u>	<u>God økologisk tilstand senest 22. december 2021</u> <u>God kemisk tilstand senest 22. december 2021</u>
<u>b00096</u>	<u>Kommune(r):</u> <u>Vesthimmerlands</u> <u>Navn:</u> <u>Halkær Å</u>	<u>x1: 532128.34,</u> <u>y1: 6294305.69,</u> <u>x2: 530386.56,</u> <u>y2: 6293416.80</u>	<u>RW1</u>	<u>2,23</u>	<u>God økologisk tilstand senest 22. december 2027</u> <u>God kemisk tilstand senest 22. december 2021</u>
<u>c00361</u>	<u>Kommune(r):</u> <u>Aabenraa</u> <u>Navn:</u> <u>Uden navn</u>	<u>x1: 523043.63,</u> <u>y1: 6101142.75,</u> <u>x2: 522692.82,</u> <u>y2: 6101034.55</u>	<u>RW1</u>	<u>1,77</u>	<u>God økologisk tilstand senest 22. december 2021</u> <u>God kemisk tilstand senest 22. december 2021</u>
<u>o5485</u>	<u>Kommune(r):</u> <u>Odder</u> <u>Navn:</u> <u>Kærsgårde Bæk - Udspr.-Åk</u>	<u>x1: 568241.69,</u> <u>y1: 6197483.48,</u> <u>x2: 567866.76,</u> <u>y2: 6197333.23,</u> <u>x3: 567792.65,</u> <u>y3: 6197297.35,</u> <u>x4: 567699.06,</u> <u>y4: 6197229.19,</u> <u>x5: 567866.76,</u> <u>y5: 6197333.23,</u> <u>x6: 567792.65,</u> <u>y6: 6197297.35,</u> <u>x7: 567866.76,</u> <u>y7: 6197333.23,</u> <u>x8: 567798.12,</u> <u>y8: 6197248.88,</u> <u>x9: 567792.65,</u> <u>y9: 6197297.35,</u>	<u>RW1</u>	<u>0,99</u>	<u>God økologisk tilstand senest 22. december 2021</u> <u>God kemisk tilstand senest 22. december 2021</u>

		x10: 567597.03, y10: 6197265.99			
<u>1.5.b-0330-060</u>	Kommune(r): <u>Syddjurs</u> Navn: <u>Rosenholm Å</u>	x1: 580597.61, y1: 6242175.54, x2: 579529.07, y2: 6241945.40	<u>RW2</u>	<u>1,47</u>	<u>God økologisk tilstand</u> <u>senest 22. december</u> <u>2027</u> <u>God kemisk tilstand</u> <u>senest 22. december</u> <u>2021</u>
<u>c00451</u>	Kommune(r): <u>Svendborg</u> Navn: <u>Uden navn</u>	x1: 599546.55, y1: 6109836.11, x2: 599164.60, y2: 6109996.04, x3: 599626.04, y3: 6109732.72, x4: 599546.55, y4: 6109836.11, x5: 599921.32, y5: 6109741.79, x6: 599546.55, y6: 6109836.11	<u>RW1</u>	<u>1,07</u>	<u>God økologisk tilstand</u> <u>senest 22. december</u> <u>2027</u> <u>God kemisk tilstand</u> <u>senest 22. december</u> <u>2021</u>
<u>o10251 b</u>	Kommune(r): <u>Herning</u> Navn: <u>Lilleå/Fuglkær</u> <u>Å/Terkildsb</u>	x1: 477931.73, y1: 6229115.52, x2: 476074.41, y2: 6229910.29, x3: 478333.18, y3: 6229085.09, x4: 477931.73, y4: 6229115.52, x5: 478333.98, y5: 6229619.41, x6: 477931.73, y6: 6229115.52, x7: 478659.86, y7: 6228956.72, x8: 478333.18, y8: 6229085.09, x9: 478907.74, y9: 6229264.48, x10: 478333.18, y10: 6229085.09	<u>RW1</u>	<u>4,54</u>	<u>God økologisk tilstand</u> <u>senest 22. december</u> <u>2027</u> <u>God kemisk tilstand</u> <u>senest 22. december</u> <u>2027</u>
<u>o5963</u>	Kommune(r): <u>Herning</u> Navn: <u>Mølbæk</u>	x1: 493016.55, y1: 6217312.85, x2: 492391.47, y2: 6219273.24	<u>RW1</u>	<u>2,24</u>	<u>God økologisk tilstand</u> <u>senest 22. december</u> <u>2027</u> <u>God kemisk tilstand</u> <u>senest 22. december</u> <u>2021</u>
<u>o10209</u>	Kommune(r): <u>Horsens</u> Navn: <u>Vandløb fra</u> <u>Dalgårds skel</u>	x1: 561889.63, y1: 6203886.24, x2: 561533.08, y2: 6204657.33	<u>RW1</u>	<u>1,1</u>	<u>God økologisk tilstand</u> <u>senest 22. december</u> <u>2027</u> <u>God kemisk tilstand</u>

					<u>senest 22. december 2021</u>
<u>o8826_x</u>	<u>Kommune(r):</u> <u>Holstebro, Skive</u> <u>Navn:</u> <u>Bærs Bæk</u>	<u>x1: 497969.51,</u> <u>y1: 6264021.29,</u> <u>x2: 497645.83,</u> <u>y2: 6260868.77</u>	<u>RW2</u>	<u>4,43</u>	<u>God økologisk tilstand</u> <u>senest 22. december 2027</u> <u>God kemisk tilstand</u> <u>senest 22. december 2021</u>
<u>o8622_a</u>	<u>Kommune(r):</u> <u>Ringkøbing-Skjern</u> <u>Navn:</u> <u>Ganer Å (Finderup Bæk)</u>	<u>x1: 468621.22,</u> <u>y1: 6204910.45,</u> <u>x2: 469757.41,</u> <u>y2: 6207766.60,</u> <u>x3: 469757.41,</u> <u>y3: 6207766.60,</u> <u>x4: 469753.37,</u> <u>y4: 6207796.13,</u> <u>x5: 471061.53,</u> <u>y5: 6208624.93,</u> <u>x6: 469757.41,</u> <u>y6: 6207766.60</u>	<u>RW2</u>	<u>7,29</u>	<u>God økologisk tilstand</u> <u>senest 22. december 2027</u> <u>God kemisk tilstand</u> <u>senest 22. december 2027</u>
<u>o4548</u>	<u>Kommune(r):</u> <u>Vejen</u> <u>Navn:</u> <u>Uden navn</u>	<u>x1: 508682.32,</u> <u>y1: 6150354.38,</u> <u>x2: 507975.57,</u> <u>y2: 6150634.34</u>	<u>RW1</u>	<u>1,13</u>	<u>God økologisk tilstand</u> <u>senest 22. december 2027</u> <u>God kemisk tilstand</u> <u>senest 22. december 2021</u>
<u>t396</u>	<u>Kommune(r):</u> <u>Struer</u> <u>Navn:</u> <u>Kilder ved Resenborg Plantage</u>	<u>x1: 471921.28,</u> <u>y1: 6261491.69,</u> <u>x2: 471870.36,</u> <u>y2: 6261562.27</u>	<u>RW1</u>	<u>0,1</u>	<u>God økologisk tilstand</u> <u>senest 22. december 2027</u> <u>God kemisk tilstand</u> <u>senest 22. december 2021</u>
<u>o7482</u>	<u>Kommune(r):</u> <u>Vesthimmerlands</u> <u>Navn:</u> <u>Fælledbæk / Poulholm Bæk</u>	<u>x1: 532467.37,</u> <u>y1: 6300458.23,</u> <u>x2: 531594.89,</u> <u>y2: 6301874.85</u>	<u>RW1</u>	<u>1,98</u>	<u>God økologisk tilstand</u> <u>senest 22. december 2021</u> <u>God kemisk tilstand</u> <u>senest 22. december 2021</u>
<u>o898</u>	<u>Kommune(r):</u> <u>Silkeborg</u> <u>Navn:</u> <u>Borup Bæk</u>	<u>x1: 540358.36,</u> <u>y1: 6232195.36,</u> <u>x2: 539966.87,</u> <u>y2: 6232254.04,</u> <u>x3: 539966.87,</u> <u>y3: 6232254.04,</u> <u>x4: 539913.09,</u> <u>y4: 6232413.92,</u> <u>x5: 540358.36,</u> <u>y5: 6232195.36,</u> <u>x6: 540207.38,</u> <u>y6: 6232141.10,</u>	<u>RW1</u>	<u>1,45</u>	<u>God økologisk tilstand</u> <u>senest 22. december 2021</u> <u>God kemisk tilstand</u> <u>senest 22. december 2021</u>

		<u>x7: 539966.87,</u> <u>y7: 6232254.04,</u> <u>x8: 539641.93,</u> <u>y8: 6232152.39,</u> <u>x9: 540576.24,</u> <u>y9: 6232167.74,</u> <u>x10: 540358.36,</u> <u>y10: 6232195.36</u>			
<u>o3296</u>	<u>Kommune(r):</u> <u>Sønderborg,</u> <u>Aabenraa</u> <u>Navn:</u> <u>Uden navn</u>	<u>x1: 534916.90,</u> <u>y1: 6081660.51,</u> <u>x2: 534354.44,</u> <u>y2: 6083299.36</u>	<u>RW1</u>	<u>2,15</u>	<u>God økologisk tilstand</u> <u>senest 22. december</u> <u>2021</u> <u>God kemisk tilstand</u> <u>senest 22. december</u> <u>2021</u>
<u>o5867</u>	<u>Kommune(r):</u> <u>Aarhus</u> <u>Navn:</u> <u>Samshus Bæk</u>	<u>x1: 576659.33,</u> <u>y1: 6215828.95,</u> <u>x2: 576088.01,</u> <u>y2: 6215679.76</u>	<u>RW1</u>	<u>0,83</u>	<u>God økologisk tilstand</u> <u>senest 22. december</u> <u>2021</u> <u>God kemisk tilstand</u> <u>senest 22. december</u> <u>2021</u>
<u>o7070</u>	<u>Kommune(r):</u> <u>Skive</u> <u>Navn:</u> <u>Vinde Bæk</u>	<u>x1: 499729.99,</u> <u>y1: 6270991.81,</u> <u>x2: 498635.46,</u> <u>y2: 6271908.81</u>	<u>RW1</u>	<u>1,91</u>	<u>God økologisk tilstand</u> <u>senest 22. december</u> <u>2027</u> <u>God kemisk tilstand</u> <u>senest 22. december</u> <u>2021</u>
<u>o10184</u>	<u>Kommune(r):</u> <u>Vejle, Hedensted</u> <u>Navn:</u> <u>Slårup Å</u>	<u>x1: 530200.94,</u> <u>y1: 6189959.87,</u> <u>x2: 527534.49,</u> <u>y2: 6187743.03</u>	<u>RW1</u>	<u>3,99</u>	<u>God økologisk tilstand</u> <u>senest 22. december</u> <u>2027</u> <u>God kemisk tilstand</u> <u>senest 22. december</u> <u>2021</u>
<u>o8954</u>	<u>Kommune(r):</u> <u>Jammerbugt,</u> <u>Aalborg</u> <u>Navn:</u> <u>Lindholm Å</u>	<u>x1: 556395.25,</u> <u>y1: 6331249.36,</u> <u>x2: 554078.09,</u> <u>y2: 6340383.38</u>	<u>RW2</u>	<u>12,2</u>	<u>God økologisk tilstand</u> <u>senest 22. december</u> <u>2027</u> <u>God kemisk tilstand</u> <u>senest 22. december</u> <u>2027</u>
<u>o5671</u>	<u>Kommune(r):</u> <u>Skanderborg</u> <u>Navn:</u> <u>Langballe Bæk -</u> <u>Hylke Mølle-</u>	<u>x1: 557902.32,</u> <u>y1: 6206510.89,</u> <u>x2: 557409.33,</u> <u>y2: 6207179.31,</u> <u>x3: 557902.32,</u> <u>y3: 6206510.89,</u> <u>x4: 557945.17,</u> <u>y4: 6205688.73,</u> <u>x5: 557902.32,</u> <u>y5: 6206510.89,</u>	<u>RW1</u>	<u>2,3</u>	<u>God økologisk tilstand</u> <u>senest 22. december</u> <u>2027</u> <u>God kemisk tilstand</u> <u>senest 22. december</u> <u>2021</u>

		x6: 558253.50, y6: 6206263.72			
<u>o10385_g</u>	Kommune(r): <u>Faaborg-Midtfyn,</u> <u>Nyborg</u> Navn: <u>Kastel Å</u>	x1: 604810.36, y1: 6125982.49, x2: 601668.67, y2: 6131770.45	<u>RW2</u>	<u>8,61</u>	<u>God økologisk tilstand</u> <u>senest 22. december</u> <u>2027</u> <u>God kemisk tilstand</u> <u>senest 22. december</u> <u>2021</u>
<u>o8912</u>	Kommune(r): <u>Thisted</u> Navn: <u>Sundby Å</u>	x1: 476229.34, y1: 6310159.53, x2: 476907.43, y2: 6306518.52, x3: 476894.66, y3: 6306526.76, x4: 476891.98, y4: 6306507.38	<u>RW2</u>	<u>4,7</u>	<u>God økologisk tilstand</u> <u>senest 22. december</u> <u>2027</u> <u>God kemisk tilstand</u> <u>senest 22. december</u> <u>2021</u>
<u>o10306</u>	Kommune(r): <u>Mariagerfjord</u> Navn: <u>Teglsø</u>	x1: 548998.12, y1: 6293973.55, x2: 547979.55, y2: 6293747.23	<u>RW1</u>	<u>1,19</u>	<u>God økologisk tilstand</u> <u>senest 22. december</u> <u>2021</u> <u>God kemisk tilstand</u> <u>senest 22. december</u> <u>2021</u>
<u>o6391</u>	Kommune(r): <u>Holstebro</u> Navn: <u>Bæk ved</u> <u>Vibholmhus</u>	x1: 479560.38, y1: 6238321.71, x2: 479049.09, y2: 6238472.01	<u>RW1</u>	<u>0,82</u>	<u>God økologisk tilstand</u> <u>senest 22. december</u> <u>2021</u> <u>God kemisk tilstand</u> <u>senest 22. december</u> <u>2021</u>
<u>t452</u>	Kommune(r): <u>Skive</u> Navn: <u>Vandløb</u> <u>Gammelgård</u>	x1: 498987.13, y1: 6299333.93, x2: 498751.79, y2: 6299501.25	<u>RW1</u>	<u>0,3</u>	<u>God økologisk tilstand</u> <u>senest 22. december</u> <u>2027</u> <u>God kemisk tilstand</u> <u>senest 22. december</u> <u>2021</u>
<u>o7933</u>	Kommune(r): <u>Hjørring</u> Navn: <u>Amdal</u>	x1: 563980.23, y1: 6364105.84, x2: 563091.31, y2: 6364295.49	<u>RW1</u>	<u>1,16</u>	<u>God økologisk tilstand</u> <u>senest 22. december</u> <u>2027</u> <u>God kemisk tilstand</u> <u>senest 22. december</u> <u>2021</u>
<u>o8018</u>	Kommune(r): <u>Hjørring</u> Navn: <u>Uden navn</u>	x1: 558781.05, y1: 6373024.90, x2: 557883.55, y2: 6374252.98	<u>RW1</u>	<u>1,7</u>	<u>God økologisk tilstand</u> <u>senest 22. december</u> <u>2021</u> <u>God kemisk tilstand</u> <u>senest 22. december</u> <u>2021</u>
<u>o6775</u>	Kommune(r): <u>Randers</u>	x1: 555911.84, y1: 6252631.49,	<u>RW1</u>	<u>11,73</u>	<u>God økologisk tilstand</u> <u>senest 22. december</u>

	<u>Navn:</u> <u>Elbæk</u>	<u>x2: 553057.42,</u> <u>y2: 6252432.06,</u> <u>x3: 553416.56,</u> <u>y3: 6254958.51,</u> <u>x4: 553350.82,</u> <u>y4: 6254810.97,</u> <u>x5: 553705.01,</u> <u>y5: 6255510.62,</u> <u>x6: 553201.31,</u> <u>y6: 6256175.51,</u> <u>x7: 553705.01,</u> <u>y7: 6255510.62,</u> <u>x8: 553416.56,</u> <u>y8: 6254958.51,</u> <u>x9: 554109.46,</u> <u>y9: 6254942.63,</u> <u>x10: 553555.37,</u> <u>y10: 6254666.28,</u> <u>x11: 554109.46,</u> <u>y11: 6254942.63,</u> <u>x12: 553705.01,</u> <u>y12: 6255510.62,</u> <u>x13: 554188.53,</u> <u>y13: 6254815.36,</u> <u>x14: 553760.75,</u> <u>y14: 6254580.28,</u> <u>x15: 554188.53,</u> <u>y15: 6254815.36,</u> <u>x16: 554109.46,</u> <u>y16: 6254942.63,</u> <u>x17: 555911.84,</u> <u>y17: 6252631.49,</u> <u>x18: 554188.53,</u> <u>y18: 6254815.36,</u> <u>x19: 553416.56,</u> <u>y19: 6254958.51,</u> <u>x20: 553311.03,</u> <u>y20: 6254895.69,</u> <u>x21: 556670.90,</u> <u>y21: 6252132.60,</u> <u>x22: 555911.84,</u> <u>y22: 6252631.49</u>			<u>2027</u> <u>God kemisk tilstand</u> <u>senest 22. december</u> <u>2021</u>
<u>o8611 e</u>	<u>Kommune(r):</u> <u>Odder</u> <u>Navn:</u> <u>Odder Å</u>	<u>x1: 572716.87,</u> <u>y1: 6206005.03,</u> <u>x2: 569535.72,</u> <u>y2: 6202496.48,</u> <u>x3: 569535.72,</u> <u>y3: 6202496.48,</u> <u>x4: 569298.47,</u> <u>y4: 6202528.47,</u> <u>x5: 569535.72,</u> <u>y5: 6202496.48,</u> <u>x6: 569298.47,</u> <u>y6: 6202528.47,</u>	<u>RW2</u>	<u>11</u>	<u>God økologisk tilstand</u> <u>senest 22. december</u> <u>2027</u> <u>God kemisk tilstand</u> <u>senest 22. december</u> <u>2027</u>

		x7: 569298.47, y7: 6202528.47, x8: 565843.37, y8: 6201587.83			
<u>o4816</u>	Kommune(r): <u>Vejle</u> Navn: <u>Borlev Bæk</u>	x1: 525223.89, y1: 6162245.05, x2: 524363.77, y2: 6162595.76, x3: 525223.89, y3: 6162245.05, x4: 525028.08, y4: 6163225.97, x5: 525508.62, y5: 6162191.02, x6: 525223.89, y6: 6162245.05	<u>RW1</u>	<u>2,41</u>	God økologisk tilstand senest 22. december <u>2021</u> God kemisk tilstand senest 22. december <u>2021</u>
<u>o10537 g</u>	Kommune(r): <u>Vejle</u> Navn: <u>Vejle Å</u>	x1: 531425.48, y1: 6173357.75, x2: 529856.36, y2: 6173288.72	<u>RW3</u>	<u>1,75</u>	God økologisk tilstand senest 22. december <u>2027</u> God kemisk tilstand senest 22. december <u>2021</u>
<u>t86</u>	Kommune(r): <u>Kolding</u> Navn: <u>Landkanalen</u>	x1: 539932.80, y1: 6142988.56, x2: 539579.42, y2: 6142760.97	<u>RW5</u>	<u>0,46</u>	God økologisk tilstand senest 22. december <u>2027</u> God kemisk tilstand senest 22. december <u>2021</u>
<u>o7476</u>	Kommune(r): <u>Vesthimmerlands</u> Navn: <u>Uden navn</u>	x1: 534593.63, y1: 6301431.59, x2: 533958.06, y2: 6301575.83	<u>RW1</u>	<u>0,7</u>	God økologisk tilstand senest 22. december <u>2021</u> God kemisk tilstand senest 22. december <u>2021</u>
<u>o7612 x</u>	Kommune(r): <u>Aalborg</u> Navn: <u>Risbrogrøften</u>	x1: 563534.37, y1: 6314647.69, x2: 562101.66, y2: 6313809.08, x3: 562101.66, y3: 6313809.08, x4: 561442.31, y4: 6314461.39, x5: 562101.66, y5: 6313809.08, x6: 561649.13, y6: 6313142.24	<u>RW1</u>	<u>3,67</u>	God økologisk tilstand senest 22. december <u>2027</u> God kemisk tilstand senest 22. december <u>2021</u>
<u>1.6.c-0490-020</u>	Kommune(r): <u>Syddjurs</u> Navn:	x1: 598098.44, y1: 6246464.68, x2: 597632.53, y2: 6245808.04	<u>RW2</u>	<u>0,89</u>	God økologisk tilstand senest 22. december <u>2027</u> God kemisk tilstand

	<u>Mårup Å - Kasten - Ryom Å</u>				<u>senest 22. december 2021</u>
<u>o7292</u>	Kommune(r): <u>Morsø</u> Navn: <u>Årbæk</u>	<u>x1: 475628.23,</u> <u>y1: 6287802.66,</u> <u>x2: 475102.97,</u> <u>y2: 6287391.75</u>	<u>RW1</u>	<u>0,77</u>	<u>God økologisk tilstand senest 22. december 2027</u> <u>God kemisk tilstand senest 22. december 2021</u>
<u>o8525</u>	Kommune(r): <u>Varde</u> Navn: <u>Nebel-Lønne Bæk</u>	<u>x1: 455113.15,</u> <u>y1: 6180480.68,</u> <u>x2: 452789.19,</u> <u>y2: 6183873.42</u>	<u>RW2</u>	<u>4,53</u>	<u>God økologisk tilstand senest 22. december 2027</u> <u>God kemisk tilstand senest 22. december 2027</u>
<u>t232</u>	Kommune(r): <u>Skanderborg</u> Navn: <u>Kilde 3 ved Knudsø</u>	<u>x1: 548605.40,</u> <u>y1: 6218035.06,</u> <u>x2: 548603.30,</u> <u>y2: 6218069.06</u>	<u>RW1</u>	<u>0,03</u>	<u>God økologisk tilstand senest 22. december 2021</u> <u>God kemisk tilstand senest 22. december 2021</u>
<u>o6540</u>	Kommune(r): <u>Favrskov</u> Navn: <u>Vivild Bæk - Nedre løb</u>	<u>x1: 562986.18,</u> <u>y1: 6243347.61,</u> <u>x2: 563389.71,</u> <u>y2: 6241213.08</u>	<u>RW1</u>	<u>2,95</u>	<u>God økologisk tilstand senest 22. december 2027</u> <u>God kemisk tilstand senest 22. december 2021</u>
<u>o4722</u>	Kommune(r): <u>Kolding</u> Navn: <u>Jordrup Skovbæk</u>	<u>x1: 525303.56,</u> <u>y1: 6156566.48,</u> <u>x2: 522855.00,</u> <u>y2: 6157208.03</u>	<u>RW1</u>	<u>3,37</u>	<u>God økologisk tilstand senest 22. december 2027</u> <u>God kemisk tilstand senest 22. december 2021</u>
<u>b00024</u>	Kommune(r): <u>Jammerbugt</u> Navn: <u>Uden navn</u>	<u>x1: 520798.40,</u> <u>y1: 6322710.96,</u> <u>x2: 518976.77,</u> <u>y2: 6321189.12</u>	<u>RW1</u>	<u>2,7</u>	<u>God økologisk tilstand senest 22. december 2027</u> <u>God kemisk tilstand senest 22. december 2021</u>
<u>o10423</u>	Kommune(r): <u>Varde</u> Navn: <u>Uden navn</u>	<u>x1: 484501.72,</u> <u>y1: 6172920.60,</u> <u>x2: 482257.95,</u> <u>y2: 6173913.12</u>	<u>RW2</u>	<u>3,67</u>	<u>God økologisk tilstand senest 22. december 2027</u> <u>God kemisk tilstand senest 22. december 2027</u>
<u>o8408_c</u>	Kommune(r): <u>Esbjerg</u>	<u>x1: 481313.64,</u> <u>y1: 6151167.73,</u>	<u>RW2</u>	<u>2,31</u>	<u>God økologisk tilstand senest 22. december 2027</u>

	Navn: Bjerndrup-Vejrup Bæk	x2: <u>482999.38,</u> y2: <u>6151613.48</u>			God kemisk tilstand <u>senest 22. december</u> <u>2021</u>
<u>o8170</u>	Kommune(r): Faaborg-Midtfyn Navn: Silke Å	x1: <u>585615.65,</u> y1: <u>6111413.79,</u> x2: <u>587900.90,</u> y2: <u>6109216.22</u>	RW2	<u>5,15</u>	God økologisk tilstand <u>senest 22. december</u> <u>2027</u> God kemisk tilstand <u>senest 22. december</u> <u>2021</u>
<u>rin 1.4 00239</u>	Kommune(r): Herning Navn: Løven Å	x1: <u>486526.62,</u> y1: <u>6233401.27,</u> x2: <u>484405.58,</u> y2: <u>6232988.32</u>	RW2	<u>2,71</u>	God økologisk tilstand <u>senest 22. december</u> <u>2027</u> God kemisk tilstand <u>senest 22. december</u> <u>2021</u>
<u>o7015</u>	Kommune(r): Norddjurs Navn: Brøndstrup Mølleå	x1: <u>610473.93,</u> y1: <u>6265655.05,</u> x2: <u>608806.44,</u> y2: <u>6263569.04,</u> x3: <u>610643.47,</u> y3: <u>6265322.01,</u> x4: <u>610473.93,</u> y4: <u>6265655.05,</u> x5: <u>612211.90,</u> y5: <u>6266706.06,</u> x6: <u>610473.93,</u> y6: <u>6265655.05</u>	RW1	<u>6,21</u>	God økologisk tilstand <u>senest 22. december</u> <u>2027</u> God kemisk tilstand <u>senest 22. december</u> <u>2021</u>
<u>o6023_y</u>	Kommune(r): Ringkøbing-Skjern Navn: Brejninggård Bæk	x1: <u>469871.77,</u> y1: <u>6218793.48,</u> x2: <u>470218.08,</u> y2: <u>6220911.73</u>	RW1	<u>2,63</u>	God økologisk tilstand <u>senest 22. december</u> <u>2027</u> God kemisk tilstand <u>senest 22. december</u> <u>2021</u>
<u>o10504_a</u>	Kommune(r): Favrskov Navn: Lilleå - Lerbjerg - Gudenå	x1: <u>558101.84,</u> y1: <u>6245586.78,</u> x2: <u>556298.50,</u> y2: <u>6246045.79</u>	RW2	<u>2,79</u>	God økologisk tilstand <u>senest 22. december</u> <u>2021</u> God kemisk tilstand <u>senest 22. december</u> <u>2021</u>
<u>o7080</u>	Kommune(r): Skive Navn: Kratbæk	x1: <u>510865.64,</u> y1: <u>6272790.06,</u> x2: <u>510843.81,</u> y2: <u>6272178.98,</u> x3: <u>510843.81,</u> y3: <u>6272178.98,</u> x4: <u>510596.31,</u> y4: <u>6271887.74,</u> x5: <u>511178.99,</u> y5: <u>6272047.53,</u>	RW1	<u>1,55</u>	God økologisk tilstand <u>senest 22. december</u> <u>2027</u> God kemisk tilstand <u>senest 22. december</u> <u>2021</u>

		x6: <u>510843.81</u> , y6: <u>6272178.98</u>			
<u>ode 1.14 177</u>	Kommune(r): <u>Faaborg-Midtfyn</u> Navn: <u>Sønderskov</u>	x1: <u>601098.22</u> , y1: <u>6129210.52</u> , x2: <u>600723.57</u> , y2: <u>6129677.91</u> , x3: <u>601098.22</u> , y3: <u>6129210.52</u> , x4: <u>601096.11</u> , y4: <u>6129213.79</u> , x5: <u>601237.85</u> , y5: <u>6128997.02</u> , x6: <u>601098.22</u> , y6: <u>6129210.52</u>	<u>RW1</u>	<u>0,94</u>	<u>God økologisk tilstand</u> <u>senest 22. december</u> <u>2027</u> <u>God kemisk tilstand</u> <u>senest 22. december</u> <u>2021</u>
<u>o10443 y</u>	Kommune(r): <u>Horsens</u> Navn: <u>Lille Hansted Å</u>	x1: <u>552499.22</u> , y1: <u>6194769.83</u> , x2: <u>551650.35</u> , y2: <u>6193547.47</u>	<u>RW2</u>	<u>1,97</u>	<u>God økologisk tilstand</u> <u>senest 22. december</u> <u>2027</u> <u>God kemisk tilstand</u> <u>senest 22. december</u> <u>2021</u>
<u>o8853 d</u>	Kommune(r): <u>Viborg</u> , <u>Mariagerfjord</u> Navn: <u>Klejtrup Møllebæk</u>	x1: <u>539538.91</u> , y1: <u>6270809.63</u> , x2: <u>539388.18</u> , y2: <u>6271935.91</u>	<u>RW2</u>	<u>1,54</u>	<u>God økologisk tilstand</u> <u>senest 22. december</u> <u>2027</u> <u>God kemisk tilstand</u> <u>senest 22. december</u> <u>2021</u>
<u>o4737</u>	Kommune(r): <u>Fredericia</u> Navn: <u>Tårup Bæk</u>	x1: <u>539721.07</u> , y1: <u>6158210.32</u> , x2: <u>540358.32</u> , y2: <u>6156590.11</u>	<u>RW1</u>	<u>2,22</u>	<u>God økologisk tilstand</u> <u>senest 22. december</u> <u>2027</u> <u>God kemisk tilstand</u> <u>senest 22. december</u> <u>2021</u>
<u>o7437</u>	Kommune(r): <u>Thisted</u> Navn: <u>Hulkær Grøft</u>	x1: <u>458558.48</u> , y1: <u>6297733.58</u> , x2: <u>459471.18</u> , y2: <u>6298103.78</u>	<u>RW1</u>	<u>1,17</u>	<u>God økologisk tilstand</u> <u>senest 22. december</u> <u>2027</u> <u>God kemisk tilstand</u> <u>senest 22. december</u> <u>2021</u>
<u>o4608</u>	Kommune(r): <u>Fredericia</u> Navn: <u>Studsdal Bæk</u>	x1: <u>538560.84</u> , y1: <u>6153572.18</u> , x2: <u>538238.94</u> , y2: <u>6152766.61</u>	<u>RW1</u>	<u>1,11</u>	<u>God økologisk tilstand</u> <u>senest 22. december</u> <u>2027</u> <u>God kemisk tilstand</u> <u>senest 22. december</u> <u>2021</u>
<u>o8240 x</u>	Kommune(r): <u>Faaborg-Midtfyn</u> Navn: <u>Hellerup Å</u>	x1: <u>599920.09</u> , y1: <u>6128133.42</u> , x2: <u>599301.97</u> , y2: <u>6126319.79</u>	<u>RW1</u>	<u>2,48</u>	<u>God økologisk tilstand</u> <u>senest 22. december</u> <u>2021</u> <u>God kemisk tilstand</u>

					<u>senest 22. december 2021</u>
<u>o3412 x</u>	<u>Kommune(r):</u> <u>Aabenraa</u> <u>Navn:</u> <u>Uden navn</u>	<u>x1: 535008.77,</u> <u>y1: 6098450.53,</u> <u>x2: 534999.47,</u> <u>y2: 6096269.12</u>	<u>RW1</u>	<u>2,75</u>	<u>God økologisk tilstand</u> <u>senest 22. december 2021</u> <u>God kemisk tilstand</u> <u>senest 22. december 2021</u>
<u>o6684</u>	<u>Kommune(r):</u> <u>Favrskov</u> <u>Navn:</u> <u>Vandløb Ulstrup</u> <u>Skov Mellemsk</u>	<u>x1: 548633.89,</u> <u>y1: 6250254.31,</u> <u>x2: 548269.57,</u> <u>y2: 6251120.05</u>	<u>RW1</u>	<u>1,04</u>	<u>God økologisk tilstand</u> <u>senest 22. december 2021</u> <u>God kemisk tilstand</u> <u>senest 22. december 2021</u>
<u>rib 1.10.01138</u>	<u>Kommune(r):</u> <u>Esbjerg, Varde</u> <u>Navn:</u> <u>Uden navn</u>	<u>x1: 483258.09,</u> <u>y1: 6154814.39,</u> <u>x2: 482737.48,</u> <u>y2: 6155390.10</u>	<u>RW2</u>	<u>0,86</u>	<u>God økologisk tilstand</u> <u>senest 22. december 2027</u> <u>God kemisk tilstand</u> <u>senest 22. december 2021</u>
<u>rib 1.10.02194</u>	<u>Kommune(r):</u> <u>Vejen</u> <u>Navn:</u> <u>Uden navn</u>	<u>x1: 497580.53,</u> <u>y1: 6140595.53,</u> <u>x2: 497464.27,</u> <u>y2: 6141199.18</u>	<u>RW1</u>	<u>0,66</u>	<u>God økologisk tilstand</u> <u>senest 22. december 2027</u> <u>God kemisk tilstand</u> <u>senest 22. december 2021</u>
<u>o10469</u>	<u>Kommune(r):</u> <u>Herning</u> <u>Navn:</u> <u>Rind Å</u>	<u>x1: 499137.25,</u> <u>y1: 6215186.87,</u> <u>x2: 497575.26,</u> <u>y2: 6215442.66,</u> <u>x3: 497575.26,</u> <u>y3: 6215442.66,</u> <u>x4: 497423.95,</u> <u>y4: 6215796.89,</u> <u>x5: 497575.26,</u> <u>y5: 6215442.66,</u> <u>x6: 497566.81,</u> <u>y6: 6215181.58,</u> <u>x7: 499250.74,</u> <u>y7: 6215400.66,</u> <u>x8: 499137.25,</u> <u>y8: 6215186.87,</u> <u>x9: 499888.37,</u> <u>y9: 6214687.16,</u> <u>x10: 499137.25,</u> <u>y10: 6215186.87</u>	<u>RW2</u>	<u>4,66</u>	<u>God økologisk tilstand</u> <u>senest 22. december 2021</u> <u>God kemisk tilstand</u> <u>senest 22. december 2021</u>
<u>o8774</u>	<u>Kommune(r):</u> <u>Holstebro</u> <u>Navn:</u>	<u>x1: 476820.15,</u> <u>y1: 6245855.32,</u> <u>x2: 477995.23,</u> <u>y2: 6248523.28</u>	<u>RW2</u>	<u>3,82</u>	<u>God økologisk tilstand</u> <u>senest 22. december 2027</u>

	<u>Lægård Bæk/Asmosekær Bæk</u>				<u>God kemisk tilstand senest 22. december 2021</u>
<u>o6421</u>	<u>Kommune(r): Favrskov</u> <u>Navn: Hårbæk - Nedre løb</u>	<u>x1: 566866.29, y1: 6239769.54, x2: 565935.76, y2: 6238446.36, x3: 565935.76, y3: 6238446.36, x4: 565124.20, y4: 6238411.18, x5: 565935.76, y5: 6238446.36, x6: 565419.18, y6: 6238716.33</u>	<u>RW1</u>	<u>3,45</u>	<u>God økologisk tilstand senest 22. december 2021</u> <u>God kemisk tilstand senest 22. december 2021</u>
<u>c00130</u>	<u>Kommune(r): Assens, Odense</u> <u>Navn: Skelbækken</u>	<u>x1: 575053.05, y1: 6136845.79, x2: 574386.17, y2: 6135626.64, x3: 574386.17, y3: 6135626.64, x4: 574639.94, y4: 6135306.70, x5: 574386.17, y5: 6135626.64, x6: 573775.81, y6: 6135301.05</u>	<u>RW1</u>	<u>3,63</u>	<u>God økologisk tilstand senest 22. december 2021</u> <u>God kemisk tilstand senest 22. december 2021</u>
<u>t371</u>	<u>Kommune(r): Randers</u> <u>Navn: Tilløb til Fussing Sø, NV. f</u>	<u>x1: 554588.31, y1: 6258430.93, x2: 554561.87, y2: 6258471.83</u>	<u>RW1</u>	<u>0,05</u>	<u>God økologisk tilstand senest 22. december 2027</u> <u>God kemisk tilstand senest 22. december 2021</u>
<u>o10351</u>	<u>Kommune(r): Aabenraa</u> <u>Navn: Uden navn</u>	<u>x1: 527120.65, y1: 6102226.20, x2: 527298.76, y2: 6100299.05, x3: 527344.42, y3: 6100101.32, x4: 527298.76, y4: 6100299.05, x5: 527298.76, y5: 6100299.05, x6: 527154.25, y6: 6100303.75</u>	<u>RW2</u>	<u>3,12</u>	<u>God økologisk tilstand senest 22. december 2027</u> <u>God kemisk tilstand senest 22. december 2021</u>
<u>o8175_a</u>	<u>Kommune(r): Svendborg</u> <u>Navn: Stokkebækken</u>	<u>x1: 603278.96, y1: 6113860.92, x2: 602487.60, y2: 6113830.72</u>	<u>RW2</u>	<u>1,03</u>	<u>God økologisk tilstand senest 22. december 2027</u> <u>God kemisk tilstand senest 22. december 2021</u>

<u>rib 1.11.02247</u>	<u>Kommune(r):</u> Haderslev, Kolding <u>Navn:</u> Hjerndrup Bæk	<u>x1: 529606.58,</u> <u>y1: 6133455.91,</u> <u>x2: 527760.67,</u> <u>y2: 6133260.40</u>	<u>RW2</u>	<u>2,26</u>	<u>God økologisk tilstand</u> <u>senest 22. december</u> <u>2021</u> <u>God kemisk tilstand</u> <u>senest 22. december</u> <u>2021</u>
<u>o7284</u>	<u>Kommune(r):</u> Mariagerfjord <u>Navn:</u> Stubberup Bæk	<u>x1: 558742.13,</u> <u>y1: 6287301.71,</u> <u>x2: 557800.30,</u> <u>y2: 6286139.29,</u> <u>x3: 556956.64,</u> <u>y3: 6285433.68,</u> <u>x4: 556894.09,</u> <u>y4: 6285505.85,</u> <u>x5: 557800.30,</u> <u>y5: 6286139.29,</u> <u>x6: 556956.64,</u> <u>y6: 6285433.68,</u> <u>x7: 557800.30,</u> <u>y7: 6286139.29,</u> <u>x8: 557719.18,</u> <u>y8: 6286207.04,</u> <u>x9: 556956.64,</u> <u>y9: 6285433.68,</u> <u>x10: 555882.08,</u> <u>y10: 6284479.56</u>	<u>RW1</u>	<u>4,46</u>	<u>God økologisk tilstand</u> <u>senest 22. december</u> <u>2021</u> <u>God kemisk tilstand</u> <u>senest 22. december</u> <u>2021</u>
<u>o7848</u>	<u>Kommune(r):</u> Brønderslev <u>Navn:</u> Nørreå	<u>x1: 566534.43,</u> <u>y1: 6347651.16,</u> <u>x2: 564828.05,</u> <u>y2: 6347104.85,</u> <u>x3: 566627.92,</u> <u>y3: 6348866.24,</u> <u>x4: 566148.78,</u> <u>y4: 6349190.82,</u> <u>x5: 566739.06,</u> <u>y5: 6349278.68,</u> <u>x6: 566627.92,</u> <u>y6: 6348866.24,</u> <u>x7: 566785.89,</u> <u>y7: 6348682.36,</u> <u>x8: 566627.92,</u> <u>y8: 6348866.24,</u> <u>x9: 566904.16,</u> <u>y9: 6347971.83,</u> <u>x10: 566534.43,</u> <u>y10: 6347651.16,</u> <u>x11: 566904.16,</u> <u>y11: 6347971.83,</u> <u>x12: 566785.89,</u> <u>y12: 6348682.36,</u> <u>x13: 567396.60,</u> <u>y13: 6349007.27,</u> <u>x14: 566785.89,</u>	<u>RW1</u>	<u>8,27</u>	<u>God økologisk tilstand</u> <u>senest 22. december</u> <u>2027</u> <u>God kemisk tilstand</u> <u>senest 22. december</u> <u>2021</u>

		<u>y14: 6348682.36,</u> <u>x15: 567478.00,</u> <u>y15: 6347930.07,</u> <u>x16: 566904.16,</u> <u>y16: 6347971.83,</u> <u>x17: 568104.48,</u> <u>y17: 6347987.49,</u> <u>x18: 566534.43,</u> <u>y18: 6347651.16</u>			
<u>rib 1.10.00026</u>	<u>Kommune(r):</u> <u>Billund</u> <u>Navn:</u> <u>Uden navn</u>	<u>x1: 504656.35,</u> <u>y1: 6175710.76,</u> <u>x2: 503859.50,</u> <u>y2: 6176008.21</u>	<u>RW1</u>	<u>0,86</u>	<u>God økologisk tilstand</u> <u>senest 22. december</u> <u>2027</u> <u>God kemisk tilstand</u> <u>senest 22. december</u> <u>2021</u>
<u>o4692</u>	<u>Kommune(r):</u> <u>Fredericia</u> <u>Navn:</u> <u>Erritsø Bæk</u>	<u>x1: 544140.49,</u> <u>y1: 6156687.79,</u> <u>x2: 543140.88,</u> <u>y2: 6155694.85</u>	<u>RW1</u>	<u>1,62</u>	<u>God økologisk tilstand</u> <u>senest 22. december</u> <u>2027</u> <u>God kemisk tilstand</u> <u>senest 22. december</u> <u>2021</u>
<u>o8905_c</u>	<u>Kommune(r):</u> <u>Vesthimmerlands</u> <u>Navn:</u> <u>Halkær Å</u>	<u>x1: 533426.26,</u> <u>y1: 6297290.90,</u> <u>x2: 533990.51,</u> <u>y2: 6301690.18</u>	<u>RW2</u>	<u>4,69</u>	<u>God økologisk tilstand</u> <u>senest 22. december</u> <u>2027</u> <u>God kemisk tilstand</u> <u>senest 22. december</u> <u>2021</u>
<u>o8008</u>	<u>Kommune(r):</u> <u>Hjørring</u> <u>Navn:</u> <u>Knolde Bæk</u>	<u>x1: 550455.61,</u> <u>y1: 6370983.39,</u> <u>x2: 549438.04,</u> <u>y2: 6372604.71</u>	<u>RW1</u>	<u>2,38</u>	<u>God økologisk tilstand</u> <u>senest 22. december</u> <u>2021</u> <u>God kemisk tilstand</u> <u>senest 22. december</u> <u>2021</u>
<u>aal1.1.0635</u>	<u>Kommune(r):</u> <u>Hjørring</u> <u>Navn:</u> <u>Holme Bæk</u>	<u>x1: 559296.54,</u> <u>y1: 6360458.40,</u> <u>x2: 554989.55,</u> <u>y2: 6362047.81</u>	<u>RW1</u>	<u>4,98</u>	<u>God økologisk tilstand</u> <u>senest 22. december</u> <u>2027</u> <u>God kemisk tilstand</u> <u>senest 22. december</u> <u>2021</u>
<u>o10440</u>	<u>Kommune(r):</u> <u>Ringkøbing-Skjern</u> <u>Navn:</u> <u>Hoven Å (Grene Å)</u>	<u>x1: 484384.00,</u> <u>y1: 6190473.98,</u> <u>x2: 483706.31,</u> <u>y2: 6191192.57</u>	<u>RW2</u>	<u>1,44</u>	<u>God økologisk tilstand</u> <u>senest 22. december</u> <u>2021</u> <u>God kemisk tilstand</u> <u>senest 22. december</u> <u>2021</u>
<u>o5816</u>	<u>Kommune(r):</u> <u>Skanderborg</u>	<u>x1: 554027.00,</u> <u>y1: 6213822.68,</u> <u>x2: 553746.66,</u>	<u>RW1</u>	<u>3,17</u>	<u>God økologisk tilstand</u> <u>senest 22. december</u> <u>2027</u>

	Navn: <u>Lindal Bæk - Øre løb i Krog</u>	<u>y2: 6212085.17,</u> <u>x3: 554241.80,</u> <u>y3: 6213865.15,</u> <u>x4: 554027.00,</u> <u>y4: 6213822.68,</u> <u>x5: 554247.35,</u> <u>y5: 6214212.79,</u> <u>x6: 554027.00,</u> <u>y6: 6213822.68</u>			<u>God kemisk tilstand</u> <u>senest 22. december</u> <u>2021</u>
<u>o4366</u>	Kommune(r): <u>Esbjerg</u> Navn: <u>Uden navn</u>	<u>x1: 490447.54,</u> <u>y1: 6142713.84,</u> <u>x2: 489232.18,</u> <u>y2: 6140922.82</u>	<u>RW1</u>	<u>2,55</u>	<u>God økologisk tilstand</u> <u>senest 22. december</u> <u>2027</u> <u>God kemisk tilstand</u> <u>senest 22. december</u> <u>2021</u>
<u>o8569y</u>	Kommune(r): <u>Vejle, Ikast-Brande</u> Navn: <u>Karstoft Å</u>	<u>x1: 513047.19,</u> <u>y1: 6189285.80,</u> <u>x2: 506202.76,</u> <u>y2: 6192324.53</u>	<u>RW2</u>	<u>8,39</u>	<u>God økologisk tilstand</u> <u>senest 22. december</u> <u>2027</u> <u>God kemisk tilstand</u> <u>senest 22. december</u> <u>2027</u>
<u>1.7.a-0285-020</u>	Kommune(r): <u>Aarhus</u> Navn: <u>Mors Bæk</u>	<u>x1: 569569.33,</u> <u>y1: 6214826.75,</u> <u>x2: 569127.66,</u> <u>y2: 6214716.33</u>	<u>RW4</u>	<u>0,5</u>	<u>God økologisk tilstand</u> <u>senest 22. december</u> <u>2027</u> <u>God kemisk tilstand</u> <u>senest 22. december</u> <u>2021</u>
<u>1.5.e-1205-010</u>	Kommune(r): <u>Favrskov, Silkeborg</u> Navn: <u>St. Lyngdal Bæk</u>	<u>x1: 547863.39,</u> <u>y1: 6229227.77,</u> <u>x2: 547628.35,</u> <u>y2: 6229941.60</u>	<u>RW1</u>	<u>0,8</u>	<u>God økologisk tilstand</u> <u>senest 22. december</u> <u>2027</u> <u>God kemisk tilstand</u> <u>senest 22. december</u> <u>2021</u>
<u>c00415</u>	Kommune(r): <u>Svendborg</u> Navn: <u>Lakkendrup afløbet</u>	<u>x1: 604021.72,</u> <u>y1: 6111334.18,</u> <u>x2: 604242.88,</u> <u>y2: 6110451.52</u>	<u>RW1</u>	<u>1,16</u>	<u>God økologisk tilstand</u> <u>senest 22. december</u> <u>2021</u> <u>God kemisk tilstand</u> <u>senest 22. december</u> <u>2021</u>
<u>o8003 d</u>	Kommune(r): <u>Hjørring</u> Navn: <u>Uggerby Å</u>	<u>x1: 567549.85,</u> <u>y1: 6370872.25,</u> <u>x2: 564354.13,</u> <u>y2: 6370047.44,</u> <u>x3: 565975.81,</u> <u>y3: 6371602.24,</u> <u>x4: 564354.13,</u> <u>y4: 6370047.44,</u> <u>x5: 564354.13,</u> <u>y5: 6370047.44,</u>	<u>RW1</u>	<u>8,88</u>	<u>God økologisk tilstand</u> <u>senest 22. december</u> <u>2027</u> <u>God kemisk tilstand</u> <u>senest 22. december</u> <u>2021</u>

		x6: <u>564681.12,</u> y6: <u>6368448.38</u>			
<u>o7878 e</u>	Kommune(r): <u>Brønderslev,</u> <u>Frederikshavn</u> Navn: <u>Siverslet Bæk</u>	x1: <u>582797.47,</u> y1: <u>6347874.84,</u> x2: <u>582999.55,</u> y2: <u>6344751.87</u>	<u>RW1</u>	<u>4,21</u>	<u>God økologisk tilstand</u> <u>senest 22. december</u> <u>2027</u> <u>God kemisk tilstand</u> <u>senest 22. december</u> <u>2027</u>
<u>o8162</u>	Kommune(r): <u>Aabenraa</u> Navn: <u>Elsted Bæk</u>	x1: <u>529190.66,</u> y1: <u>6107597.20,</u> x2: <u>528844.24,</u> y2: <u>6107126.21</u>	<u>RW2</u>	<u>0,69</u>	<u>God økologisk tilstand</u> <u>senest 22. december</u> <u>2021</u> <u>God kemisk tilstand</u> <u>senest 22. december</u> <u>2021</u>
<u>o7176 x</u>	Kommune(r): <u>Skive</u> Navn: <u>Kåstrup Bæk</u>	x1: <u>497759.99,</u> y1: <u>6280418.29,</u> x2: <u>497052.08,</u> y2: <u>6276473.41</u>	<u>RW1</u>	<u>4,9</u>	<u>God økologisk tilstand</u> <u>senest 22. december</u> <u>2021</u> <u>God kemisk tilstand</u> <u>senest 22. december</u> <u>2021</u>
<u>o7259</u>	Kommune(r): <u>Vesthimmerlands</u> Navn: <u>Christineholm Bæk</u>	x1: <u>522310.73,</u> y1: <u>6283912.63,</u> x2: <u>521261.57,</u> y2: <u>6284919.38</u>	<u>RW1</u>	<u>1,57</u>	<u>God økologisk tilstand</u> <u>senest 22. december</u> <u>2027</u> <u>God kemisk tilstand</u> <u>senest 22. december</u> <u>2021</u>
<u>o8830</u>	Kommune(r): <u>Norrdjurs</u> Navn: <u>Treå - Dambrug -</u> <u>udløb</u>	x1: <u>604784.08,</u> y1: <u>6264178.43,</u> x2: <u>604377.15,</u> y2: <u>6266446.29,</u> x3: <u>604784.08,</u> y3: <u>6264178.43,</u> x4: <u>604370.58,</u> y4: <u>6264087.32,</u> x5: <u>605013.99,</u> y5: <u>6263026.27,</u> x6: <u>604889.59,</u> y6: <u>6263321.68,</u> x7: <u>604784.08,</u> y7: <u>6264178.43,</u> x8: <u>605013.99,</u> y8: <u>6263026.27,</u> x9: <u>605164.76,</u> y9: <u>6262250.82,</u> x10: <u>605013.99,</u> y10: <u>6263026.27</u>	<u>RW2</u>	<u>5,31</u>	<u>God økologisk tilstand</u> <u>senest 22. december</u> <u>2027</u> <u>God kemisk tilstand</u> <u>senest 22. december</u> <u>2021</u>
<u>rin 1.8 10239</u>	Kommune(r): <u>Ringkøbing-Skjern</u> Navn:	x1: <u>487335.60,</u> y1: <u>6215390.15,</u> x2: <u>487231.22,</u> y2: <u>6216199.51</u>	<u>RW1</u>	<u>0,83</u>	<u>God økologisk tilstand</u> <u>senest 22. december</u> <u>2027</u>

	<u>Feldbæk</u> <u>(Fjeldstervang Bæk)</u>				<u>God kemisk tilstand</u> <u>senest 22. december</u> <u>2021</u>
<u>c00555</u>	<u>Kommune(r):</u> <u>Viborg</u> <u>Navn:</u> <u>Nørreå</u>	<u>x1: 528608.88,</u> <u>y1: 6253780.85,</u> <u>x2: 526476.86,</u> <u>y2: 6250645.12</u>	<u>RW3</u>	<u>5,05</u>	<u>God økologisk tilstand</u> <u>senest 22. december</u> <u>2027</u> <u>God kemisk tilstand</u> <u>senest 22. december</u> <u>2027</u>
<u>o6098</u>	<u>Kommune(r):</u> <u>Herning,</u> <u>Ringkøbing-Skiern</u> <u>Navn:</u> <u>Bæk ved Lilleby</u>	<u>x1: 475695.81,</u> <u>y1: 6222676.03,</u> <u>x2: 474725.48,</u> <u>y2: 6222621.86,</u> <u>x3: 475695.81,</u> <u>y3: 6222676.03,</u> <u>x4: 475212.76,</u> <u>y4: 6223151.36,</u> <u>x5: 476164.89,</u> <u>y5: 6222260.60,</u> <u>x6: 475414.47,</u> <u>y6: 6222125.86,</u> <u>x7: 476164.89,</u> <u>y7: 6222260.60,</u> <u>x8: 475695.81,</u> <u>y8: 6222676.03,</u> <u>x9: 476670.78,</u> <u>y9: 6222283.21,</u> <u>x10: 476164.89,</u> <u>y10: 6222260.60</u>	<u>RW1</u>	<u>3,6</u>	<u>God økologisk tilstand</u> <u>senest 22. december</u> <u>2027</u> <u>God kemisk tilstand</u> <u>senest 22. december</u> <u>2021</u>
<u>1.6.c-0360-060</u>	<u>Kommune(r):</u> <u>Norrdjurs</u> <u>Navn:</u> <u>Ørum Å - Opstr.</u> <u>Stenvad - Op</u>	<u>x1: 600310.36,</u> <u>y1: 6258872.08,</u> <u>x2: 599359.38,</u> <u>y2: 6258828.77</u>	<u>RW2</u>	<u>1,1</u>	<u>God økologisk tilstand</u> <u>senest 22. december</u> <u>2027</u> <u>God kemisk tilstand</u> <u>senest 22. december</u> <u>2021</u>
<u>o7375</u>	<u>Kommune(r):</u> <u>Morsø</u> <u>Navn:</u> <u>Tæbring Å</u>	<u>x1: 479389.81,</u> <u>y1: 6294086.35,</u> <u>x2: 478126.49,</u> <u>y2: 6294141.49,</u> <u>x3: 476554.65,</u> <u>y3: 6293983.58,</u> <u>x4: 476534.43,</u> <u>y4: 6294306.56,</u> <u>x5: 477871.44,</u> <u>y5: 6293993.79,</u> <u>x6: 476554.65,</u> <u>y6: 6293983.58,</u> <u>x7: 477910.49,</u> <u>y7: 6292726.97,</u> <u>x8: 477871.44,</u> <u>y8: 6293993.79,</u> <u>x9: 478126.49,</u>	<u>RW1</u>	<u>6,91</u>	<u>God økologisk tilstand</u> <u>senest 22. december</u> <u>2027</u> <u>God kemisk tilstand</u> <u>senest 22. december</u> <u>2021</u>

		<u>y9: 6294141.49,</u> <u>x10: 477871.44,</u> <u>y10: 6293993.79,</u> <u>x11: 478473.75,</u> <u>y11: 6293884.68,</u> <u>x12: 478126.49,</u> <u>y12: 6294141.49,</u> <u>x13: 476554.65,</u> <u>y13: 6293983.58,</u> <u>x14: 475812.53,</u> <u>y14: 6293042.77</u>			
<u>rin 1.4 00170</u>	<u>Kommune(r):</u> <u>Herning</u> <u>Navn:</u> <u>Lundby Bæk</u>	<u>x1: 484537.01,</u> <u>y1: 6237455.75,</u> <u>x2: 484296.76,</u> <u>y2: 6236067.93</u>	<u>RW4</u>	<u>1,5</u>	<u>God økologisk tilstand</u> <u>senest 22. december</u> <u>2027</u> <u>God kemisk tilstand</u> <u>senest 22. december</u> <u>2021</u>
<u>o3111</u>	<u>Kommune(r):</u> <u>Ikast-Brande</u> <u>Navn:</u> <u>SØ - ELVÆRK SØ -</u> <u>Skjern Å</u>	<u>x1: 508756.61,</u> <u>y1: 6201663.90,</u> <u>x2: 507467.48,</u> <u>y2: 6202025.22</u>	<u>RW2</u>	<u>1,64</u>	<u>God økologisk tilstand</u> <u>senest 22. december</u> <u>2027</u> <u>God kemisk tilstand</u> <u>senest 22. december</u> <u>2021</u>
<u>o8031 c</u>	<u>Kommune(r):</u> <u>Hjørring</u> <u>Navn:</u> <u>Hesselbæk</u>	<u>x1: 569839.15,</u> <u>y1: 6374564.15,</u> <u>x2: 570375.85,</u> <u>y2: 6372738.91,</u> <u>x3: 569755.15,</u> <u>y3: 6372462.96,</u> <u>x4: 569740.81,</u> <u>y4: 6373014.69,</u> <u>x5: 569839.15,</u> <u>y5: 6374564.15,</u> <u>x6: 569740.81,</u> <u>y6: 6373014.69,</u> <u>x7: 569839.15,</u> <u>y7: 6374564.15,</u> <u>x8: 569625.11,</u> <u>y8: 6375633.21,</u> <u>x9: 569740.81,</u> <u>y9: 6373014.69,</u> <u>x10: 569617.15,</u> <u>y10: 6372963.55</u>	<u>RW1</u>	<u>5,59</u>	<u>God økologisk tilstand</u> <u>senest 22. december</u> <u>2027</u> <u>God kemisk tilstand</u> <u>senest 22. december</u> <u>2021</u>
<u>o8539</u>	<u>Kommune(r):</u> <u>Horsens</u> <u>Navn:</u> <u>Tilløb til Klokkedal</u> <u>Å syd f</u>	<u>x1: 555689.90,</u> <u>y1: 6187182.41,</u> <u>x2: 555091.12,</u> <u>y2: 6187435.54</u>	<u>RW2</u>	<u>0,76</u>	<u>God økologisk tilstand</u> <u>senest 22. december</u> <u>2021</u> <u>God kemisk tilstand</u> <u>senest 22. december</u> <u>2021</u>
<u>1.5.c-0205-010</u>	<u>Kommune(r):</u> <u>Favrskov</u>	<u>x1: 557375.12,</u> <u>y1: 6238741.40,</u>	<u>RW1</u>	<u>0,67</u>	<u>God økologisk tilstand</u> <u>senest 22. december</u>

	Navn: <u>Helstrup Bæk - Tilløb ovenfo</u>	x2: <u>556926.10,</u> y2: <u>6238359.29</u>			<u>2027</u> <u>God kemisk tilstand</u> <u>senest 22. december</u> <u>2021</u>
<u>o3765 b</u>	Kommune(r): <u>Faaborg-Midtfyn</u> Navn: <u>Pindsvinehaven</u>	x1: <u>599422.56,</u> y1: <u>6119773.35,</u> x2: <u>597645.59,</u> y2: <u>6120701.76</u>	<u>RW1</u>	<u>2,35</u>	<u>God økologisk tilstand</u> <u>senest 22. december</u> <u>2027</u> <u>God kemisk tilstand</u> <u>senest 22. december</u> <u>2021</u>
<u>rin 1.2 00519</u>	Kommune(r): <u>Holstebro</u> Navn: <u>Svenstrup Å</u>	x1: <u>488704.66,</u> y1: <u>6259292.67,</u> x2: <u>486606.91,</u> y2: <u>6260127.09</u>	<u>RW2</u>	<u>2,47</u>	<u>God økologisk tilstand</u> <u>senest 22. december</u> <u>2027</u> <u>God kemisk tilstand</u> <u>senest 22. december</u> <u>2021</u>
<u>o7778 a</u>	Kommune(r): <u>Brønderslev</u> Navn: <u>Uden navn</u>	x1: <u>580249.05,</u> y1: <u>6336130.39,</u> x2: <u>577639.40,</u> y2: <u>6337970.01</u>	<u>RW1</u>	<u>4,11</u>	<u>God økologisk tilstand</u> <u>senest 22. december</u> <u>2027</u> <u>God kemisk tilstand</u> <u>senest 22. december</u> <u>2021</u>
<u>o7578</u>	Kommune(r): <u>Vesthimmerlands,</u> <u>Aalborg</u> Navn: <u>Uden navn</u>	x1: <u>526882.65,</u> y1: <u>6310449.94,</u> x2: <u>525435.31,</u> y2: <u>6310283.46</u>	<u>RW1</u>	<u>1,72</u>	<u>God økologisk tilstand</u> <u>senest 22. december</u> <u>2021</u> <u>God kemisk tilstand</u> <u>senest 22. december</u> <u>2021</u>
<u>o6234</u>	Kommune(r): <u>Herning</u> Navn: <u>Rødding Å</u>	x1: <u>480790.12,</u> y1: <u>6230402.54,</u> x2: <u>483362.40,</u> y2: <u>6229820.04</u>	<u>RW1</u>	<u>4,77</u>	<u>God økologisk tilstand</u> <u>senest 22. december</u> <u>2027</u> <u>God kemisk tilstand</u> <u>senest 22. december</u> <u>2021</u>
<u>ode 1.13 415</u>	Kommune(r): <u>Faaborg-Midtfyn</u> Navn: <u>Nybo Mose S</u>	x1: <u>587355.84,</u> y1: <u>6110322.91,</u> x2: <u>587137.05,</u> y2: <u>6110340.66</u>	<u>RW1</u>	<u>0,22</u>	<u>God økologisk tilstand</u> <u>senest 22. december</u> <u>2027</u> <u>God kemisk tilstand</u> <u>senest 22. december</u> <u>2021</u>
<u>o6556</u>	Kommune(r): <u>Favrskov</u> Navn: <u>Knudstrup Bæk</u>	x1: <u>556677.05,</u> y1: <u>6244025.41,</u> x2: <u>556207.44,</u> y2: <u>6244240.34</u>	<u>RW1</u>	<u>0,54</u>	<u>God økologisk tilstand</u> <u>senest 22. december</u> <u>2021</u> <u>God kemisk tilstand</u> <u>senest 22. december</u> <u>2021</u>

<u>o5457</u>	<u>Kommune(r):</u> <u>Vejle</u> <u>Navn:</u> <u>TILLØB TIL</u> <u>ODDERBÆK</u>	<u>x1: 519932.11,</u> <u>y1: 6192770.58,</u> <u>x2: 519185.07,</u> <u>y2: 6194223.59,</u> <u>x3: 518959.85,</u> <u>y3: 6194157.31,</u> <u>x4: 518792.57,</u> <u>y4: 6193407.89,</u> <u>x5: 519185.07,</u> <u>y5: 6194223.59,</u> <u>x6: 518959.85,</u> <u>y6: 6194157.31,</u> <u>x7: 519313.80,</u> <u>y7: 6195466.97,</u> <u>x8: 519185.07,</u> <u>y8: 6194223.59,</u> <u>x9: 518959.85,</u> <u>y9: 6194157.31,</u> <u>x10: 518596.25,</u> <u>y10: 6194284.53</u>	<u>RW1</u>	<u>4,76</u>	<u>God økologisk tilstand</u> <u>senest 22. december</u> <u>2027</u> <u>God kemisk tilstand</u> <u>senest 22. december</u> <u>2021</u>
<u>o6452</u>	<u>Kommune(r):</u> <u>Favrskov</u> <u>Navn:</u> <u>Nørreskov Bæk</u>	<u>x1: 566477.71,</u> <u>y1: 6240442.53,</u> <u>x2: 564994.43,</u> <u>y2: 6240475.56</u>	<u>RW1</u>	<u>1,73</u>	<u>God økologisk tilstand</u> <u>senest 22. december</u> <u>2021</u> <u>God kemisk tilstand</u> <u>senest 22. december</u> <u>2021</u>
<u>o6191</u>	<u>Kommune(r):</u> <u>Skanderborg</u> <u>Navn:</u> <u>Hejbæk - Fra</u> <u>Dyrehave i Sjell</u>	<u>x1: 555669.98,</u> <u>y1: 6228091.79,</u> <u>x2: 555384.17,</u> <u>y2: 6227996.01</u>	<u>RW1</u>	<u>1,1</u>	<u>God økologisk tilstand</u> <u>senest 22. december</u> <u>2027</u> <u>God kemisk tilstand</u> <u>senest 22. december</u> <u>2021</u>
<u>o7175_x</u>	<u>Kommune(r):</u> <u>Skive</u> <u>Navn:</u> <u>Grøndal Bæk</u>	<u>x1: 503598.64,</u> <u>y1: 6278096.69,</u> <u>x2: 503922.19,</u> <u>y2: 6280030.70,</u> <u>x3: 503707.43,</u> <u>y3: 6278126.87,</u> <u>x4: 503598.64,</u> <u>y4: 6278096.69,</u> <u>x5: 504263.87,</u> <u>y5: 6276806.76,</u> <u>x6: 503598.64,</u> <u>y6: 6278096.69</u>	<u>RW1</u>	<u>3,91</u>	<u>God økologisk tilstand</u> <u>senest 22. december</u> <u>2027</u> <u>God kemisk tilstand</u> <u>senest 22. december</u> <u>2027</u>
<u>o5632</u>	<u>Kommune(r):</u> <u>Horsens, Odder,</u> <u>Skanderborg</u> <u>Navn:</u> <u>Gjesing Å - Gjessing</u> <u>- Hedesk</u>	<u>x1: 562828.70,</u> <u>y1: 6205184.15,</u> <u>x2: 561862.75,</u> <u>y2: 6205592.16,</u> <u>x3: 562789.47,</u> <u>y3: 6204905.73,</u> <u>x4: 562740.44,</u> <u>y4: 6204683.12,</u>	<u>RW1</u>	<u>4,68</u>	<u>God økologisk tilstand</u> <u>senest 22. december</u> <u>2027</u> <u>God kemisk tilstand</u> <u>senest 22. december</u> <u>2021</u>

		<u>x5: 562828.70,</u> <u>y5: 6205184.15,</u> <u>x6: 562789.47,</u> <u>y6: 6204905.73,</u> <u>x7: 562970.06,</u> <u>y7: 6205191.47,</u> <u>x8: 562828.70,</u> <u>y8: 6205184.15,</u> <u>x9: 562972.58,</u> <u>y9: 6204831.57,</u> <u>x10: 562789.47,</u> <u>y10: 6204905.73,</u> <u>x11: 562981.42,</u> <u>y11: 6205642.25,</u> <u>x12: 562970.06,</u> <u>y12: 6205191.47,</u> <u>x13: 563284.76,</u> <u>y13: 6205259.18,</u> <u>x14: 562970.06,</u> <u>y14: 6205191.47,</u> <u>x15: 563623.77,</u> <u>y15: 6205028.88,</u> <u>x16: 563284.76,</u> <u>y16: 6205259.18,</u> <u>x17: 563890.45,</u> <u>y17: 6205569.51,</u> <u>x18: 563284.76,</u> <u>y18: 6205259.18,</u> <u>x19: 563909.45,</u> <u>y19: 6205589.65,</u> <u>x20: 563890.45,</u> <u>y20: 6205569.51,</u> <u>x21: 564313.05,</u> <u>y21: 6205352.11,</u> <u>x22: 563890.45,</u> <u>y22: 6205569.51</u>			
<u>o4316</u>	<u>Kommune(r):</u> <u>Odense</u> <u>Navn:</u> <u>Uden navn</u>	<u>x1: 582899.67,</u> <u>y1: 6140201.23,</u> <u>x2: 582143.75,</u> <u>y2: 6140736.39</u>	<u>RW1</u>	<u>1,1</u>	<u>God økologisk tilstand</u> <u>senest 22. december</u> <u>2021</u> <u>God kemisk tilstand</u> <u>senest 22. december</u> <u>2021</u>
<u>ode 1.13 487</u>	<u>Kommune(r):</u> <u>Assens, Odense</u> <u>Navn:</u> <u>Borreby Møllebæk</u>	<u>x1: 580121.24,</u> <u>y1: 6132419.10,</u> <u>x2: 579803.42,</u> <u>y2: 6131745.28</u>	<u>RW2</u>	<u>0,9</u>	<u>God økologisk tilstand</u> <u>senest 22. december</u> <u>2027</u> <u>God kemisk tilstand</u> <u>senest 22. december</u> <u>2021</u>
<u>o6607</u>	<u>Kommune(r):</u> <u>Favrskov</u>	<u>x1: 559992.70,</u> <u>y1: 6246572.42,</u> <u>x2: 559497.18,</u> <u>y2: 6245426.86,</u>	<u>RW1</u>	<u>1,98</u>	<u>God økologisk tilstand</u> <u>senest 22. december</u> <u>2021</u>

	Navn: <u>Stensbæk</u>	x3: <u>559992.70,</u> y3: <u>6246572.42,</u> x4: <u>559741.93,</u> y4: <u>6246605.09,</u> x5: <u>560206.44,</u> y5: <u>6246642.05,</u> x6: <u>559992.70,</u> y6: <u>6246572.42</u>			<u>God kemisk tilstand</u> <u>senest 22. december</u> <u>2021</u>
<u>o8386 x</u>	Kommune(r): <u>Vejen</u> Navn: <u>Holsted Å</u>	x1: <u>500179.34,</u> y1: <u>6151054.68,</u> x2: <u>497275.41,</u> y2: <u>6151124.99</u>	<u>RW2</u>	<u>4,25</u>	<u>God økologisk tilstand</u> <u>senest 22. december</u> <u>2021</u> <u>God kemisk tilstand</u> <u>senest 22. december</u> <u>2021</u>
<u>o8290 b</u>	Kommune(r): <u>Kolding</u> Navn: <u>Voldbæk</u>	x1: <u>534204.38,</u> y1: <u>6134517.98,</u> x2: <u>533927.16,</u> y2: <u>6133171.09</u>	<u>RW2</u>	<u>1,6</u>	<u>God økologisk tilstand</u> <u>senest 22. december</u> <u>2021</u> <u>God kemisk tilstand</u> <u>senest 22. december</u> <u>2021</u>
<u>o6081</u>	Kommune(r): <u>Aarhus</u> Navn: <u>Madsesbæk</u>	x1: <u>567651.05,</u> y1: <u>6221817.26,</u> x2: <u>567157.09,</u> y2: <u>6222415.55,</u> x3: <u>567634.58,</u> y3: <u>6221500.09,</u> x4: <u>567651.05,</u> y4: <u>6221817.26,</u> x5: <u>567769.42,</u> y5: <u>6221750.15,</u> x6: <u>567651.05,</u> y6: <u>6221817.26</u>	<u>RW1</u>	<u>1,57</u>	<u>God økologisk tilstand</u> <u>senest 22. december</u> <u>2027</u> <u>God kemisk tilstand</u> <u>senest 22. december</u> <u>2021</u>
<u>o5587</u>	Kommune(r): <u>Skanderborg</u> Navn: <u>Tebstrup Bæk</u>	x1: <u>554964.38,</u> y1: <u>6203123.85,</u> x2: <u>554873.57,</u> y2: <u>6203559.68,</u> x3: <u>554964.38,</u> y3: <u>6203123.85,</u> x4: <u>554919.56,</u> y4: <u>6202851.30,</u> x5: <u>555349.76,</u> y5: <u>6202984.43,</u> x6: <u>554964.38,</u> y6: <u>6203123.85</u>	<u>RW1</u>	<u>1,47</u>	<u>God økologisk tilstand</u> <u>senest 22. december</u> <u>2027</u> <u>God kemisk tilstand</u> <u>senest 22. december</u> <u>2021</u>
<u>t43</u>	Kommune(r): <u>Svendborg</u> Navn: <u>Uden navn</u>	x1: <u>613396.79,</u> y1: <u>6110595.62,</u> x2: <u>613205.54,</u> y2: <u>6110643.96</u>	<u>RW1</u>	<u>0,21</u>	<u>God økologisk tilstand</u> <u>senest 22. december</u> <u>2021</u> <u>God kemisk tilstand</u> <u>senest 22. december</u> <u>2021</u>

<u>o7180 x</u>	<u>Kommune(r):</u> <u>Mariagerfjord</u> <u>Navn:</u> <u>Hodal Bæk</u>	<u>x1: 549637.60,</u> <u>y1: 6280505.31,</u> <u>x2: 548248.29,</u> <u>y2: 6277494.04</u>	<u>RW1</u>	<u>4,62</u>	<u>God økologisk tilstand</u> <u>senest 22. december</u> <u>2027</u> <u>God kemisk tilstand</u> <u>senest 22. december</u> <u>2027</u>
<u>o4879</u>	<u>Kommune(r):</u> <u>Fredericia, Vejle</u> <u>Navn:</u> <u>Skærup Bæk</u>	<u>x1: 539419.19,</u> <u>y1: 6163910.76,</u> <u>x2: 538137.76,</u> <u>y2: 6166319.55</u>	<u>RW1</u>	<u>3,53</u>	<u>God økologisk tilstand</u> <u>senest 22. december</u> <u>2021</u> <u>God kemisk tilstand</u> <u>senest 22. december</u> <u>2021</u>
<u>rib 1.10.00788</u>	<u>Kommune(r):</u> <u>Billund, Varde</u> <u>Navn:</u> <u>Uden navn</u>	<u>x1: 491922.61,</u> <u>y1: 6169663.19,</u> <u>x2: 491640.84,</u> <u>y2: 6169251.22</u>	<u>RW1</u>	<u>0,58</u>	<u>God økologisk tilstand</u> <u>senest 22. december</u> <u>2027</u> <u>God kemisk tilstand</u> <u>senest 22. december</u> <u>2021</u>
<u>o4786</u>	<u>Kommune(r):</u> <u>Varde, Vejen</u> <u>Navn:</u> <u>Uden navn</u>	<u>x1: 487875.16,</u> <u>y1: 6159936.02,</u> <u>x2: 487103.76,</u> <u>y2: 6159740.66</u>	<u>RW1</u>	<u>0,81</u>	<u>God økologisk tilstand</u> <u>senest 22. december</u> <u>2027</u> <u>God kemisk tilstand</u> <u>senest 22. december</u> <u>2021</u>
<u>o7852</u>	<u>Kommune(r):</u> <u>Brønderslev</u> <u>Navn:</u> <u>Uden navn</u>	<u>x1: 569874.89,</u> <u>y1: 6349085.95,</u> <u>x2: 571884.49,</u> <u>y2: 6349189.53,</u> <u>x3: 571148.94,</u> <u>y3: 6349759.50,</u> <u>x4: 569874.89,</u> <u>y4: 6349085.95,</u> <u>x5: 569874.89,</u> <u>y5: 6349085.95,</u> <u>x6: 569034.49,</u> <u>y6: 6349559.85</u>	<u>RW1</u>	<u>7,25</u>	<u>God økologisk tilstand</u> <u>senest 22. december</u> <u>2027</u> <u>God kemisk tilstand</u> <u>senest 22. december</u> <u>2021</u>
<u>o8961</u>	<u>Kommune(r):</u> <u>Frederikshavn</u> <u>Navn:</u> <u>Sæby Å</u>	<u>x1: 588131.55,</u> <u>y1: 6354694.07,</u> <u>x2: 583851.27,</u> <u>y2: 6355327.53,</u> <u>x3: 588131.55,</u> <u>y3: 6354694.07,</u> <u>x4: 587736.31,</u> <u>y4: 6353853.16,</u> <u>x5: 590212.76,</u> <u>y5: 6356211.35,</u> <u>x6: 588131.55,</u> <u>y6: 6354694.07</u>	<u>RW2</u>	<u>10,48</u>	<u>God økologisk tilstand</u> <u>senest 22. december</u> <u>2027</u> <u>God kemisk tilstand</u> <u>senest 22. december</u> <u>2027</u>
<u>o3627</u>	<u>Kommune(r):</u> <u>Faaborg-Midtfyn</u>	<u>x1: 589842.87,</u> <u>y1: 6114703.00,</u>	<u>RW1</u>	<u>0,82</u>	<u>God økologisk tilstand</u> <u>senest 22. december</u>

	Navn: <u>Møllebækken</u>	x2: <u>589379.31,</u> y2: <u>6114153.24</u>			<u>2027</u> <u>God kemisk tilstand</u> <u>senest 22. december</u> <u>2021</u>
<u>o8516_x</u>	Kommune(r): <u>Vejle</u> Navn: <u>DYBVAD BÆK</u>	x1: <u>525080.76,</u> y1: <u>6181140.33,</u> x2: <u>521912.49,</u> y2: <u>6180630.08</u>	<u>RW2</u>	<u>4,88</u>	<u>God økologisk tilstand</u> <u>senest 22. december</u> <u>2021</u> <u>God kemisk tilstand</u> <u>senest 22. december</u> <u>2021</u>
<u>o3423</u>	Kommune(r): <u>Svendborg</u> Navn: <u>Lehnskov Bæk</u>	x1: <u>595715.22,</u> y1: <u>6099059.92,</u> x2: <u>596155.24,</u> y2: <u>6099809.80</u>	<u>RW1</u>	<u>1,08</u>	<u>God økologisk tilstand</u> <u>senest 22. december</u> <u>2021</u> <u>God kemisk tilstand</u> <u>senest 22. december</u> <u>2021</u>
<u>o10255</u>	Kommune(r): <u>Favrskov</u> Navn: <u>Bæk fra Norringure</u>	x1: <u>565189.79,</u> y1: <u>6235871.04,</u> x2: <u>564782.47,</u> y2: <u>6236039.84</u>	<u>RW1</u>	<u>0,56</u>	<u>God økologisk tilstand</u> <u>senest 22. december</u> <u>2021</u> <u>God kemisk tilstand</u> <u>senest 22. december</u> <u>2021</u>
<u>o605</u>	Kommune(r): <u>Odder</u> Navn: <u>Tornsbjergskov</u> <u>Bækkene</u>	x1: <u>564949.95,</u> y1: <u>6201253.91,</u> x2: <u>564682.20,</u> y2: <u>6201358.61,</u> x3: <u>564921.64,</u> y3: <u>6201095.11,</u> x4: <u>564914.60,</u> y4: <u>6201130.07,</u> x5: <u>564921.64,</u> y5: <u>6201095.11,</u> x6: <u>564764.94,</u> y6: <u>6200980.39,</u> x7: <u>564990.65,</u> y7: <u>6201172.42,</u> x8: <u>564921.64,</u> y8: <u>6201095.11,</u> x9: <u>564990.65,</u> y9: <u>6201172.42,</u> x10: <u>564949.95,</u> y10: <u>6201253.91,</u> x11: <u>565038.80,</u> y11: <u>6201553.63,</u> x12: <u>564949.95,</u> y12: <u>6201253.91,</u> x13: <u>565054.11,</u> y13: <u>6201181.17,</u> x14: <u>564990.65,</u> y14: <u>6201172.42,</u>	<u>RW1</u>	<u>2,78</u>	<u>God økologisk tilstand</u> <u>senest 22. december</u> <u>2021</u> <u>God kemisk tilstand</u> <u>senest 22. december</u> <u>2021</u>

		<u>x15: 565056.48,</u> <u>y15: 6201239.99,</u> <u>x16: 565054.11,</u> <u>y16: 6201181.17,</u> <u>x17: 565258.55,</u> <u>y17: 6201315.86,</u> <u>x18: 565080.74,</u> <u>y18: 6201323.17,</u> <u>x19: 565258.55,</u> <u>y19: 6201315.86,</u> <u>x20: 565054.11,</u> <u>y20: 6201181.17,</u> <u>x21: 565305.66,</u> <u>y21: 6201286.73,</u> <u>x22: 565258.55,</u> <u>y22: 6201315.86,</u> <u>x23: 565314.44,</u> <u>y23: 6201217.70,</u> <u>x24: 565305.66,</u> <u>y24: 6201286.73,</u> <u>x25: 565414.92,</u> <u>y25: 6201474.25,</u> <u>x26: 565305.66,</u> <u>y26: 6201286.73,</u> <u>x27: 565512.87,</u> <u>y27: 6201141.42,</u> <u>x28: 565305.66,</u> <u>y28: 6201286.73,</u> <u>x29: 565513.46,</u> <u>y29: 6201127.96,</u> <u>x30: 565512.87,</u> <u>y30: 6201141.42,</u> <u>x31: 565703.25,</u> <u>y31: 6201329.89,</u> <u>x32: 565512.87,</u> <u>y32: 6201141.42</u>			
<u>o10213</u>	<u>Kommune(r):</u> <u>Horsens</u> <u>Navn:</u> <u>Tilløb til Bjergskov</u> <u>Bæk - V</u>	<u>x1: 549652.58,</u> <u>y1: 6206411.69,</u> <u>x2: 549463.95,</u> <u>y2: 6205944.23</u>	<u>RW1</u>	<u>0,52</u>	<u>God økologisk tilstand</u> <u>senest 22. december</u> <u>2027</u> <u>God kemisk tilstand</u> <u>senest 22. december</u> <u>2021</u>
<u>c00307</u>	<u>Kommune(r):</u> <u>Syddjurs,</u> <u>Norddjurs, Randers</u> <u>Navn:</u> <u>Syvveje Bæk</u>	<u>x1: 578539.87,</u> <u>y1: 6250738.67,</u> <u>x2: 577813.68,</u> <u>y2: 6251859.87</u>	<u>RW1</u>	<u>1,82</u>	<u>God økologisk tilstand</u> <u>senest 22. december</u> <u>2027</u> <u>God kemisk tilstand</u> <u>senest 22. december</u> <u>2021</u>
<u>o9947</u>	<u>Kommune(r):</u> <u>Skive</u>	<u>x1: 499583.74,</u> <u>y1: 6294470.04,</u> <u>x2: 498965.18,</u> <u>y2: 6291616.10</u>	<u>RW5</u>	<u>3,86</u>	<u>God økologisk tilstand</u> <u>senest 22. december</u> <u>2027</u>

	Navn: <u>Hinnerup Å</u>				<u>God kemisk tilstand senest 22. december 2021</u>
<u>t404</u>	Kommune(r): <u>Norrdjurs</u> Navn: <u>Ravnsbæk - Fra Ravnsbakke</u>	<u>x1: 595560.75,</u> <u>y1: 6264207.73,</u> <u>x2: 595383.94,</u> <u>y2: 6264174.66,</u> <u>x3: 595560.75,</u> <u>y3: 6264207.73,</u> <u>x4: 595558.73,</u> <u>y4: 6264365.96,</u> <u>x5: 595662.43,</u> <u>y5: 6264160.17,</u> <u>x6: 595560.75,</u> <u>y6: 6264207.73</u>	<u>RW1</u>	<u>0,49</u>	<u>God økologisk tilstand senest 22. december 2021</u> <u>God kemisk tilstand senest 22. december 2021</u>
<u>o7376</u>	Kommune(r): <u>Vesthimmerlands</u> Navn: <u>Skadebæk</u>	<u>x1: 519114.84,</u> <u>y1: 6294563.55,</u> <u>x2: 518910.51,</u> <u>y2: 6291284.85</u>	<u>RW1</u>	<u>5,12</u>	<u>God økologisk tilstand senest 22. december 2027</u> <u>God kemisk tilstand senest 22. december 2021</u>
<u>o4796</u>	Kommune(r): <u>Varde</u> Navn: <u>Uden navn</u>	<u>x1: 485966.02,</u> <u>y1: 6160631.34,</u> <u>x2: 485410.76,</u> <u>y2: 6161842.03</u>	<u>RW1</u>	<u>1,38</u>	<u>God økologisk tilstand senest 22. december 2027</u> <u>God kemisk tilstand senest 22. december 2021</u>
<u>1.7.b-0025-040</u>	Kommune(r): <u>Skanderborg,</u> <u>Aarhus</u> Navn: <u>Århus Å</u>	<u>x1: 565717.15,</u> <u>y1: 6216847.11,</u> <u>x2: 567952.89,</u> <u>y2: 6214339.39</u>	<u>RW2</u>	<u>4,01</u>	<u>God økologisk tilstand senest 22. december 2027</u> <u>God kemisk tilstand senest 22. december 2021</u>
<u>o8705</u>	Kommune(r): <u>Aarhus</u> Navn: <u>Egå</u>	<u>x1: 575272.24,</u> <u>y1: 6230858.70,</u> <u>x2: 569476.07,</u> <u>y2: 6230095.70</u>	<u>RW2</u>	<u>7,18</u>	<u>God økologisk tilstand senest 22. december 2027</u> <u>God kemisk tilstand senest 22. december 2021</u>
<u>o5482</u>	Kommune(r): <u>Horsens, Ikast-Brande, Hedensted</u> Navn: <u>Donnerup Bæk</u>	<u>x1: 536147.90,</u> <u>y1: 6197105.10,</u> <u>x2: 533436.20,</u> <u>y2: 6196170.44</u>	<u>RW1</u>	<u>3,27</u>	<u>God økologisk tilstand senest 22. december 2027</u> <u>God kemisk tilstand senest 22. december 2021</u>
<u>o5195</u>	Kommune(r): <u>Vejle</u>	<u>x1: 521140.03,</u> <u>y1: 6178668.06,</u> <u>x2: 519323.04,</u> <u>y2: 6178664.10</u>	<u>RW1</u>	<u>2,3</u>	<u>God økologisk tilstand senest 22. december 2027</u>

	Navn: <u>TØSBY BÆK</u>				<u>God kemisk tilstand senest 22. december 2021</u>
<u>o4792 x</u>	Kommune(r): <u>Vejle</u> Navn: <u>Amhede Bæk</u>	<u>x1: 516523.42,</u> <u>y1: 6161051.78,</u> <u>x2: 515915.69,</u> <u>y2: 6162843.66</u>	<u>RW1</u>	<u>2,16</u>	<u>God økologisk tilstand senest 22. december 2027</u> <u>God kemisk tilstand senest 22. december 2021</u>
<u>o5339 y</u>	Kommune(r): <u>Varde, Ringkøbing-Skjern</u> Navn: <u>Tilløb til Østergård Bæk</u>	<u>x1: 472157.03,</u> <u>y1: 6186706.93,</u> <u>x2: 469880.93,</u> <u>y2: 6187323.92</u>	<u>RW1</u>	<u>2,66</u>	<u>God økologisk tilstand senest 22. december 2021</u> <u>God kemisk tilstand senest 22. december 2021</u>
<u>o3807</u>	Kommune(r): <u>Nyborg</u> Navn: <u>Bredemiste 1</u>	<u>x1: 606440.10,</u> <u>y1: 6122091.91,</u> <u>x2: 606199.39,</u> <u>y2: 6122554.72,</u> <u>x3: 606254.86,</u> <u>y3: 6122262.82,</u> <u>x4: 606132.21,</u> <u>y4: 6122211.20,</u> <u>x5: 606199.39,</u> <u>y5: 6122554.72,</u> <u>x6: 606254.86,</u> <u>y6: 6122262.82,</u> <u>x7: 606286.16,</u> <u>y7: 6122187.91,</u> <u>x8: 606254.86,</u> <u>y8: 6122262.82,</u> <u>x9: 606199.39,</u> <u>y9: 6122554.72,</u> <u>x10: 606188.27,</u> <u>y10: 6122569.40</u>	<u>RW1</u>	<u>1,09</u>	<u>God økologisk tilstand senest 22. december 2021</u> <u>God kemisk tilstand senest 22. december 2021</u>
<u>o3827 a</u>	Kommune(r): <u>Faaborg-Midtfyn</u> Navn: <u>Surmosebækken</u>	<u>x1: 579217.21,</u> <u>y1: 6122624.26,</u> <u>x2: 578741.40,</u> <u>y2: 6123053.35</u>	<u>RW1</u>	<u>1,1</u>	<u>God økologisk tilstand senest 22. december 2021</u> <u>God kemisk tilstand senest 22. december 2021</u>
<u>o6412</u>	Kommune(r): <u>Holstebro</u> Navn: <u>Mosebæk</u>	<u>x1: 478134.06,</u> <u>y1: 6239373.37,</u> <u>x2: 477425.60,</u> <u>y2: 6239008.15,</u> <u>x3: 478134.06,</u> <u>y3: 6239373.37,</u> <u>x4: 477985.64,</u> <u>y4: 6239443.51,</u> <u>x5: 478579.25,</u> <u>y5: 6239402.62,</u>	<u>RW1</u>	<u>1,5</u>	<u>God økologisk tilstand senest 22. december 2027</u> <u>God kemisk tilstand senest 22. december 2021</u>

		x6: 478134.06, y6: 6239373.37			
<u>o4841</u>	Kommune(r): <u>Varde</u> Navn: <u>Uden navn</u>	x1: 460038.89, y1: 6164292.47, x2: 460298.84, y2: 6163266.62	<u>RW1</u>	<u>1,16</u>	<u>God økologisk tilstand</u> <u>senest 22. december</u> <u>2027</u> <u>God kemisk tilstand</u> <u>senest 22. december</u> <u>2021</u>
<u>o7185_c</u>	Kommune(r): <u>Skive</u> Navn: <u>Tilløb Otting Bæk</u>	x1: 494609.98, y1: 6276723.26, x2: 492900.00, y2: 6278292.28, x3: 492854.91, y3: 6280189.96, x4: 492900.00, y4: 6278292.28, x5: 492900.00, y5: 6278292.28, x6: 492782.92, y6: 6278310.44	<u>RW1</u>	<u>4,94</u>	<u>God økologisk tilstand</u> <u>senest 22. december</u> <u>2021</u> <u>God kemisk tilstand</u> <u>senest 22. december</u> <u>2021</u>
<u>rib 1.10.01187</u>	Kommune(r): <u>Vejen</u> Navn: <u>Uden navn</u>	x1: 488509.36, y1: 6158082.30, x2: 487852.01, y2: 6158129.02	<u>RW2</u>	<u>0,72</u>	<u>God økologisk tilstand</u> <u>senest 22. december</u> <u>2027</u> <u>God kemisk tilstand</u> <u>senest 22. december</u> <u>2021</u>
<u>c00147</u>	Kommune(r): <u>Randers</u> Navn: <u>Støvring Enges</u> <u>Landkanal - Sk m.</u>	x1: 575251.84, y1: 6265032.06, x2: 574322.99, y2: 6262648.45, x3: 573976.86, y3: 6261862.94, x4: 574322.99, y4: 6262648.45, x5: 574322.99, y5: 6262648.45, x6: 573866.46, y6: 6262692.35	<u>RW4</u>	<u>4,72</u>	<u>God økologisk tilstand</u> <u>senest 22. december</u> <u>2027</u> <u>God kemisk tilstand</u> <u>senest 22. december</u> <u>2021</u>
<u>o5886</u>	Kommune(r): <u>Silkeborg</u> Navn: <u>Skrædderdal Bæk -</u> <u>Nedre løb</u>	x1: 537354.73, y1: 6216508.58, x2: 535984.44, y2: 6216218.32	<u>RW1</u>	<u>1,77</u>	<u>God økologisk tilstand</u> <u>senest 22. december</u> <u>2021</u> <u>God kemisk tilstand</u> <u>senest 22. december</u> <u>2021</u>
<u>o3514</u>	Kommune(r): <u>Faaborg-Midtfyn</u> Navn: <u>Sølvbjerg Bæk</u>	x1: 587453.75, y1: 6104084.76, x2: 586628.01, y2: 6106941.61	<u>RW1</u>	<u>3,6</u>	<u>God økologisk tilstand</u> <u>senest 22. december</u> <u>2027</u> <u>God kemisk tilstand</u> <u>senest 22. december</u> <u>2021</u>

<u>o8316 y</u>	<u>Kommune(r):</u> <u>Vejen, Kolding</u> <u>Navn:</u> <u>Uden navn</u>	<u>x1: 510266.05,</u> <u>y1: 6144473.76,</u> <u>x2: 514616.72,</u> <u>y2: 6139330.40</u>	<u>RW1</u>	<u>8,24</u>	<u>God økologisk tilstand</u> <u>senest 22. december</u> <u>2027</u> <u>God kemisk tilstand</u> <u>senest 22. december</u> <u>2021</u>
<u>ode 1.15 242</u>	<u>Kommune(r):</u> <u>Faaborg-Midtfyn,</u> <u>Svendborg</u> <u>Navn:</u> <u>Gundestrup Vest</u>	<u>x1: 589843.09,</u> <u>y1: 6105721.52,</u> <u>x2: 589485.45,</u> <u>y2: 6106436.49</u>	<u>RW1</u>	<u>0,96</u>	<u>God økologisk tilstand</u> <u>senest 22. december</u> <u>2027</u> <u>God kemisk tilstand</u> <u>senest 22. december</u> <u>2021</u>
<u>o8437 e x</u>	<u>Kommune(r):</u> <u>Kolding, Vejle</u> <u>Navn:</u> <u>Vester Nebel Å</u>	<u>x1: 526497.39,</u> <u>y1: 6160169.38,</u> <u>x2: 525303.56,</u> <u>y2: 6156566.48</u>	<u>RW2</u>	<u>4,89</u>	<u>God økologisk tilstand</u> <u>senest 22. december</u> <u>2021</u> <u>God kemisk tilstand</u> <u>senest 22. december</u> <u>2027</u>
<u>1.5.b-0195-010</u>	<u>Kommune(r):</u> <u>Syddjurs, Norddjurs</u> <u>Navn:</u> <u>Holte Bæk</u>	<u>x1: 588570.98,</u> <u>y1: 6253825.50,</u> <u>x2: 587974.77,</u> <u>y2: 6252717.82</u>	<u>RW1</u>	<u>1,56</u>	<u>God økologisk tilstand</u> <u>senest 22. december</u> <u>2027</u> <u>God kemisk tilstand</u> <u>senest 22. december</u> <u>2021</u>
<u>o10322</u>	<u>Kommune(r):</u> <u>Frederikshavn</u> <u>Navn:</u> <u>Spånbæk</u>	<u>x1: 574945.17,</u> <u>y1: 6347346.30,</u> <u>x2: 573565.56,</u> <u>y2: 6346210.03,</u> <u>x3: 574945.17,</u> <u>y3: 6347346.30,</u> <u>x4: 573837.28,</u> <u>y4: 6347328.33,</u> <u>x5: 576631.27,</u> <u>y5: 6347095.39,</u> <u>x6: 574945.17,</u> <u>y6: 6347346.30</u>	<u>RW1</u>	<u>5,2</u>	<u>God økologisk tilstand</u> <u>senest 22. december</u> <u>2021</u> <u>God kemisk tilstand</u> <u>senest 22. december</u> <u>2021</u>
<u>c00061</u>	<u>Kommune(r):</u> <u>Herning</u> <u>Navn:</u> <u>Hodsager Lilleå</u>	<u>x1: 494272.09,</u> <u>y1: 6240045.79,</u> <u>x2: 490815.11,</u> <u>y2: 6242269.90,</u> <u>x3: 491154.60,</u> <u>y3: 6242060.63,</u> <u>x4: 490815.11,</u> <u>y4: 6242269.90,</u> <u>x5: 490815.11,</u> <u>y5: 6242269.90,</u> <u>x6: 489744.88,</u> <u>y6: 6241900.39</u>	<u>RW2</u>	<u>8,97</u>	<u>God økologisk tilstand</u> <u>senest 22. december</u> <u>2027</u> <u>God kemisk tilstand</u> <u>senest 22. december</u> <u>2021</u>
<u>c00587</u>	<u>Kommune(r):</u> <u>Aarhus</u>	<u>x1: 574034.66,</u> <u>y1: 6239112.49,</u>	<u>RW1</u>	<u>2,86</u>	<u>God økologisk tilstand</u> <u>senest 22. december</u>

	Navn: <u>Risvang Bæk - Nedre løb</u>	x2: <u>572891.20,</u> y2: <u>6238555.83,</u> x3: <u>574382.65,</u> y3: <u>6238972.12,</u> x4: <u>574034.66,</u> y4: <u>6239112.49,</u> x5: <u>574034.66,</u> y5: <u>6239112.49,</u> x6: <u>574310.05,</u> y6: <u>6239992.25</u>			<u>2027</u> <u>God økologisk tilstand</u> <u>senest 22. december</u> <u>2027</u>
<u>o7183</u>	Kommune(r): <u>Mariagerfjord</u> Navn: <u>Uden navn</u>	x1: <u>540116.42,</u> y1: <u>6279858.56,</u> x2: <u>538046.25,</u> y2: <u>6277635.07</u>	<u>RW1</u>	<u>3,34</u>	<u>God økologisk tilstand</u> <u>senest 22. december</u> <u>2021</u> <u>God kemisk tilstand</u> <u>senest 22. december</u> <u>2021</u>
<u>b00035</u>	Kommune(r): <u>Jammerbugt</u> Navn: <u>Ørebro Kanal</u>	x1: <u>518775.54,</u> y1: <u>6326632.67,</u> x2: <u>515711.04,</u> y2: <u>6326134.74</u>	<u>RW2</u>	<u>3,89</u>	<u>God økologisk tilstand</u> <u>senest 22. december</u> <u>2021</u> <u>God kemisk tilstand</u> <u>senest 22. december</u> <u>2021</u>
<u>rib 1.10.00505</u>	Kommune(r): <u>Esbjerg, Varde</u> Navn: <u>Uden navn</u>	x1: <u>474008.62,</u> y1: <u>6155993.80,</u> x2: <u>472559.51,</u> y2: <u>6157291.19</u>	<u>RW1</u>	<u>2,14</u>	<u>God økologisk tilstand</u> <u>senest 22. december</u> <u>2027</u> <u>God kemisk tilstand</u> <u>senest 22. december</u> <u>2021</u>
<u>rib 1.10.00642</u>	Kommune(r): <u>Billund</u> Navn: <u>Uden navn</u>	x1: <u>506600.41,</u> y1: <u>6175190.52,</u> x2: <u>506009.76,</u> y2: <u>6175429.91</u>	<u>RW2</u>	<u>0,66</u>	<u>God økologisk tilstand</u> <u>senest 22. december</u> <u>2027</u> <u>God kemisk tilstand</u> <u>senest 22. december</u> <u>2021</u>
<u>o9913 y</u>	Kommune(r): <u>Herning</u> Navn: <u>Gindeskov Bæk</u>	x1: <u>500861.66,</u> y1: <u>6237542.19,</u> x2: <u>499781.80,</u> y2: <u>6239602.78</u>	<u>RW5</u>	<u>2,56</u>	<u>God økologisk tilstand</u> <u>senest 22. december</u> <u>2027</u> <u>God kemisk tilstand</u> <u>senest 22. december</u> <u>2021</u>
<u>c00056</u>	Kommune(r): <u>Faaborg-Midtfyn</u> Navn: <u>Lammehave Bæk</u>	x1: <u>593181.57,</u> y1: <u>6124163.77,</u> x2: <u>592089.76,</u> y2: <u>6123606.85</u>	<u>RW1</u>	<u>1,49</u>	<u>God økologisk tilstand</u> <u>senest 22. december</u> <u>2027</u> <u>God kemisk tilstand</u> <u>senest 22. december</u> <u>2021</u>
<u>o8814 a</u>	Kommune(r): <u>Lemvig</u>	x1: <u>457448.86,</u> y1: <u>6252007.36,</u>	<u>RW2</u>	<u>6,15</u>	<u>God økologisk tilstand</u> <u>senest 22. december</u>

	Navn: Flynder Å/Bækmarksbro Å	x2: <u>457727.62,</u> y2: <u>6256500.69</u>			<u>2027</u> <u>God kemisk tilstand</u> <u>senest 22. december</u> <u>2021</u>
<u>o6853</u>	Kommune(r): Norrdjurs Navn: Vrangbæk - Nedre Løb	x1: <u>589537.21,</u> y1: <u>6258803.89,</u> x2: <u>589380.90,</u> y2: <u>6259291.43,</u> x3: <u>589537.21,</u> y3: <u>6258803.89,</u> x4: <u>589441.59,</u> y4: <u>6258592.19,</u> x5: <u>589892.48,</u> y5: <u>6258633.96,</u> x6: <u>589537.21,</u> y6: <u>6258803.89</u>	RW1	<u>1,36</u>	<u>God økologisk tilstand</u> <u>senest 22. december</u> <u>2027</u> <u>God kemisk tilstand</u> <u>senest 22. december</u> <u>2021</u>
<u>o8864</u>	Kommune(r): Skive Navn: Afløb Fra Spøttrup Sø	x1: <u>486272.11,</u> y1: <u>6277813.01,</u> x2: <u>485331.13,</u> y2: <u>6277805.67</u>	RW2	<u>1,18</u>	<u>God økologisk tilstand</u> <u>senest 22. december</u> <u>2027</u> <u>God kemisk tilstand</u> <u>senest 22. december</u> <u>2021</u>
<u>o7836</u>	Kommune(r): Jammerbugt Navn: Uden navn	x1: <u>536529.59,</u> y1: <u>6347611.73,</u> x2: <u>535991.69,</u> y2: <u>6347711.31</u>	RW1	<u>0,7</u>	<u>God økologisk tilstand</u> <u>senest 22. december</u> <u>2027</u> <u>God kemisk tilstand</u> <u>senest 22. december</u> <u>2021</u>
<u>o6487</u>	Kommune(r): Syddjurs Navn: Vl. i Sophie- Amaliegård Skov	x1: <u>579233.99,</u> y1: <u>6240965.55,</u> x2: <u>579299.77,</u> y2: <u>6241749.16</u>	RW1	<u>0,91</u>	<u>God økologisk tilstand</u> <u>senest 22. december</u> <u>2027</u> <u>God kemisk tilstand</u> <u>senest 22. december</u> <u>2021</u>
<u>o6788</u>	Kommune(r): Viborg Navn: Elkærgrøften	x1: <u>516081.58,</u> y1: <u>6256729.41,</u> x2: <u>515345.35,</u> y2: <u>6255553.22</u>	RW1	<u>1,58</u>	<u>God økologisk tilstand</u> <u>senest 22. december</u> <u>2027</u> <u>God kemisk tilstand</u> <u>senest 22. december</u> <u>2021</u>
<u>o6049</u>	Kommune(r): Silkeborg Navn: Svejbækodde Bæk	x1: <u>542435.06,</u> y1: <u>6221059.95,</u> x2: <u>542148.63,</u> y2: <u>6220422.49,</u> x3: <u>542435.06,</u> y3: <u>6221059.95,</u> x4: <u>542059.33,</u> y4: <u>6221176.59,</u> x5: <u>542514.46,</u>	RW1	<u>1,38</u>	<u>God økologisk tilstand</u> <u>senest 22. december</u> <u>2027</u> <u>God kemisk tilstand</u> <u>senest 22. december</u> <u>2021</u>

		<u>y5: 6221146.21,</u> <u>x6: 542435.06,</u> <u>y6: 6221059.95</u>			
<u>o8690</u>	<u>Kommune(r):</u> <u>Aarhus</u> <u>Navn:</u> <u>Voldbæk</u>	<u>x1: 569588.05,</u> <u>y1: 6226126.36,</u> <u>x2: 567580.79,</u> <u>y2: 6223712.12</u>	<u>RW2</u>	<u>4,23</u>	<u>God økologisk tilstand</u> <u>senest 22. december</u> <u>2027</u> <u>God kemisk tilstand</u> <u>senest 22. december</u> <u>2021</u>
<u>o8957 b</u>	<u>Kommune(r):</u> <u>Brønderslev</u> <u>Navn:</u> <u>Ry Å</u>	<u>x1: 562763.96,</u> <u>y1: 6341011.28,</u> <u>x2: 547277.55,</u> <u>y2: 6348272.12,</u> <u>x3: 562765.27,</u> <u>y3: 6341009.43,</u> <u>x4: 562763.96,</u> <u>y4: 6341011.28,</u> <u>x5: 562972.44,</u> <u>y5: 6340985.94,</u> <u>x6: 562763.96,</u> <u>y6: 6341011.28</u>	<u>RW2</u>	<u>19,31</u>	<u>God økologisk tilstand</u> <u>senest 22. december</u> <u>2027</u> <u>God kemisk tilstand</u> <u>senest 22. december</u> <u>2021</u>
<u>o3192 a</u>	<u>Kommune(r):</u> <u>Odense</u> <u>Navn:</u> <u>Odense Å</u>	<u>x1: 586331.90,</u> <u>y1: 6134532.48,</u> <u>x2: 587410.25,</u> <u>y2: 6135932.56,</u> <u>x3: 586371.16,</u> <u>y3: 6134474.87,</u> <u>x4: 586331.90,</u> <u>y4: 6134532.48,</u> <u>x5: 586331.90,</u> <u>y5: 6134532.48,</u> <u>x6: 585911.68,</u> <u>y6: 6134503.72</u>	<u>RW3</u>	<u>2,61</u>	<u>God økologisk tilstand</u> <u>senest 22. december</u> <u>2027</u> <u>God kemisk tilstand</u> <u>senest 22. december</u> <u>2021</u>
<u>o7107</u>	<u>Kommune(r):</u> <u>Skive</u> <u>Navn:</u> <u>Hem Bæk</u>	<u>x1: 497127.64,</u> <u>y1: 6269875.63,</u> <u>x2: 497693.81,</u> <u>y2: 6273751.91</u>	<u>RW1</u>	<u>5,02</u>	<u>God økologisk tilstand</u> <u>senest 22. december</u> <u>2027</u> <u>God kemisk tilstand</u> <u>senest 22. december</u> <u>2021</u>
<u>o6282</u>	<u>Kommune(r):</u> <u>Syddjurs</u> <u>Navn:</u> <u>Vrinners Bæk -</u> <u>Nedre Løb</u>	<u>x1: 592761.31,</u> <u>y1: 6233981.49,</u> <u>x2: 591614.96,</u> <u>y2: 6234666.23</u>	<u>RW1</u>	<u>1,4</u>	<u>God økologisk tilstand</u> <u>senest 22. december</u> <u>2027</u> <u>God kemisk tilstand</u> <u>senest 22. december</u> <u>2021</u>
<u>a10017</u>	<u>Kommune(r):</u> <u>Fredericia</u> <u>Navn:</u> <u>Uden navn</u>	<u>x1: 545763.48,</u> <u>y1: 6158954.27,</u> <u>x2: 544746.10,</u> <u>y2: 6158780.12</u>	<u>RW1</u>	<u>1,29</u>	<u>God økologisk tilstand</u> <u>senest 22. december</u> <u>2027</u> <u>God kemisk tilstand</u>

					<u>senest 22. december 2021</u>
<u>o7826</u>	<u>Kommune(r):</u> <u>Brønderslev</u> <u>Navn:</u> <u>Skovmølle Bæk</u>	<u>x1: 577278.94,</u> <u>y1: 6345605.85,</u> <u>x2: 574593.12,</u> <u>y2: 6344659.48</u>	<u>RW1</u>	<u>3,06</u>	<u>God økologisk tilstand</u> <u>senest 22. december 2027</u> <u>God kemisk tilstand</u> <u>senest 22. december 2021</u>
<u>o6135</u>	<u>Kommune(r):</u> <u>Silkeborg</u> <u>Navn:</u> <u>Molleruplund Bæk</u>	<u>x1: 544948.86,</u> <u>y1: 6225495.49,</u> <u>x2: 544227.77,</u> <u>y2: 6224757.18</u>	<u>RW1</u>	<u>1,2</u>	<u>God økologisk tilstand</u> <u>senest 22. december 2021</u> <u>God kemisk tilstand</u> <u>senest 22. december 2021</u>
<u>o9885</u>	<u>Kommune(r):</u> <u>Varde, Ringkøbing-Skjern</u> <u>Navn:</u> <u>Gødel Kanal</u>	<u>x1: 452083.62,</u> <u>y1: 6185409.81,</u> <u>x2: 448658.19,</u> <u>y2: 6187538.12</u>	<u>RW5</u>	<u>5,12</u>	<u>God økologisk tilstand</u> <u>senest 22. december 2027</u> <u>God kemisk tilstand</u> <u>senest 22. december 2027</u>
<u>o8131</u>	<u>Kommune(r):</u> <u>Sønderborg</u> <u>Navn:</u> <u>Uden navn</u>	<u>x1: 550177.48,</u> <u>y1: 6097536.28,</u> <u>x2: 549827.17,</u> <u>y2: 6097457.13</u>	<u>RW2</u>	<u>0,62</u>	<u>God økologisk tilstand</u> <u>senest 22. december 2021</u> <u>God kemisk tilstand</u> <u>senest 22. december 2021</u>
<u>o4634</u>	<u>Kommune(r):</u> <u>Esbjerg</u> <u>Navn:</u> <u>Uden navn</u>	<u>x1: 471377.39,</u> <u>y1: 6153536.03,</u> <u>x2: 469334.23,</u> <u>y2: 6153800.71,</u> <u>x3: 469872.90,</u> <u>y3: 6152631.87,</u> <u>x4: 469334.23,</u> <u>y4: 6153800.71,</u> <u>x5: 469334.23,</u> <u>y5: 6153800.71,</u> <u>x6: 468377.13,</u> <u>y6: 6153296.46</u>	<u>RW1</u>	<u>6,21</u>	<u>God økologisk tilstand</u> <u>senest 22. december 2027</u> <u>God kemisk tilstand</u> <u>senest 22. december 2021</u>
<u>o5323</u>	<u>Kommune(r):</u> <u>Hedensted</u> <u>Navn:</u> <u>Krollerup Bæk</u>	<u>x1: 541655.48,</u> <u>y1: 6185559.49,</u> <u>x2: 540338.67,</u> <u>y2: 6186055.30</u>	<u>RW1</u>	<u>1,65</u>	<u>God økologisk tilstand</u> <u>senest 22. december 2027</u> <u>God kemisk tilstand</u> <u>senest 22. december 2021</u>
<u>c00026</u>	<u>Kommune(r):</u> <u>Middelfart</u> <u>Navn:</u> <u>Kærbyholmrenden</u>	<u>x1: 559243.35,</u> <u>y1: 6149063.17,</u> <u>x2: 558422.34,</u> <u>y2: 6148769.88</u>	<u>RW1</u>	<u>0,94</u>	<u>God økologisk tilstand</u> <u>senest 22. december 2021</u> <u>God kemisk tilstand</u>

					<u>senest 22. december 2021</u>
<u>o7893</u>	<u>Kommune(r):</u> <u>Frederikshavn</u> <u>Navn:</u> <u>Haredal Bæk</u>	<u>x1: 582805.68,</u> <u>y1: 6355172.98,</u> <u>x2: 582312.59,</u> <u>y2: 6356246.49</u>	<u>RW1</u>	<u>1,37</u>	<u>God økologisk tilstand</u> <u>senest 22. december 2021</u> <u>God kemisk tilstand</u> <u>senest 22. december 2021</u>
<u>o7211</u>	<u>Kommune(r):</u> <u>Skive</u> <u>Navn:</u> <u>Frederiksdal Bæk</u>	<u>x1: 495297.55,</u> <u>y1: 6281800.16,</u> <u>x2: 495020.40,</u> <u>y2: 6281393.56</u>	<u>RW1</u>	<u>0,53</u>	<u>God økologisk tilstand</u> <u>senest 22. december 2027</u> <u>God kemisk tilstand</u> <u>senest 22. december 2021</u>
<u>c00086</u>	<u>Kommune(r):</u> <u>Hedensted</u> <u>Navn:</u> <u>Uden navn</u>	<u>x1: 549703.09,</u> <u>y1: 6174257.08,</u> <u>x2: 548918.38,</u> <u>y2: 6174171.16</u>	<u>RW1</u>	<u>0,99</u>	<u>God økologisk tilstand</u> <u>senest 22. december 2027</u> <u>God kemisk tilstand</u> <u>senest 22. december 2021</u>
<u>o7635</u>	<u>Kommune(r):</u> <u>Aalborg</u> <u>Navn:</u> <u>Kratrende</u>	<u>x1: 529674.59,</u> <u>y1: 6315842.98,</u> <u>x2: 528386.68,</u> <u>y2: 6315975.30</u>	<u>RW1</u>	<u>1,36</u>	<u>God økologisk tilstand</u> <u>senest 22. december 2027</u> <u>God kemisk tilstand</u> <u>senest 22. december 2021</u>
<u>o7953</u>	<u>Kommune(r):</u> <u>Frederikshavn</u> <u>Navn:</u> <u>Uden navn</u>	<u>x1: 586371.08,</u> <u>y1: 6367354.31,</u> <u>x2: 586472.34,</u> <u>y2: 6366516.35</u>	<u>RW1</u>	<u>0,95</u>	<u>God økologisk tilstand</u> <u>senest 22. december 2021</u> <u>God kemisk tilstand</u> <u>senest 22. december 2021</u>
<u>o8849</u>	<u>Kommune(r):</u> <u>Lemvig</u> <u>Navn:</u> <u>Hove Å</u>	<u>x1: 452991.34,</u> <u>y1: 6270786.32,</u> <u>x2: 452344.83,</u> <u>y2: 6268622.14</u>	<u>RW2</u>	<u>2,64</u>	<u>God økologisk tilstand</u> <u>senest 22. december 2027</u> <u>God kemisk tilstand</u> <u>senest 22. december 2021</u>
<u>o9651 x</u>	<u>Kommune(r):</u> <u>Aalborg</u> <u>Navn:</u> <u>Uden navn</u>	<u>x1: 530957.59,</u> <u>y1: 6318463.97,</u> <u>x2: 530838.00,</u> <u>y2: 6317276.09,</u> <u>x3: 530165.11,</u> <u>y3: 6317716.71,</u> <u>x4: 529961.26,</u> <u>y4: 6318608.12,</u> <u>x5: 530957.59,</u> <u>y5: 6318463.97,</u>	<u>RW4</u>	<u>3,97</u>	<u>God økologisk tilstand</u> <u>senest 22. december 2027</u> <u>God kemisk tilstand</u> <u>senest 22. december 2021</u>

		<u>x6: 529961.26,</u> <u>y6: 6318608.12,</u> <u>x7: 529961.26,</u> <u>y7: 6318608.12,</u> <u>x8: 529837.61,</u> <u>y8: 6318607.97,</u> <u>x9: 531142.45,</u> <u>y9: 6318890.00,</u> <u>x10: 530957.59,</u> <u>y10: 6318463.97</u>			
<u>o10028</u>	<u>Kommune(r):</u> <u>Faaborg-Midtfyn,</u> <u>Odense</u> <u>Navn:</u> <u>Skelbækken</u>	<u>x1: 582906.28,</u> <u>y1: 6127255.50,</u> <u>x2: 581819.90,</u> <u>y2: 6127866.80</u>	<u>RW1</u>	<u>1,35</u>	<u>God økologisk tilstand</u> <u>senest 22. december</u> <u>2021</u> <u>God kemisk tilstand</u> <u>senest 22. december</u> <u>2021</u>
<u>o6247</u>	<u>Kommune(r):</u> <u>Herning</u> <u>Navn:</u> <u>Aulum-Sinding</u> <u>Skelgrøft</u>	<u>x1: 488258.01,</u> <u>y1: 6231557.84,</u> <u>x2: 488240.05,</u> <u>y2: 6232594.69</u>	<u>RW1</u>	<u>1,08</u>	<u>God økologisk tilstand</u> <u>senest 22. december</u> <u>2027</u> <u>God kemisk tilstand</u> <u>senest 22. december</u> <u>2021</u>
<u>o6438</u>	<u>Kommune(r):</u> <u>Favrskov, Silkeborg</u> <u>Navn:</u> <u>Troddyb Bæk</u>	<u>x1: 545536.00,</u> <u>y1: 6239133.29,</u> <u>x2: 544844.71,</u> <u>y2: 6236989.11,</u> <u>x3: 545965.23,</u> <u>y3: 6238399.10,</u> <u>x4: 545536.00,</u> <u>y4: 6239133.29,</u> <u>x5: 546048.26,</u> <u>y5: 6237987.63,</u> <u>x6: 545965.23,</u> <u>y6: 6238399.10,</u> <u>x7: 546829.98,</u> <u>y7: 6240005.31,</u> <u>x8: 545536.00,</u> <u>y8: 6239133.29,</u> <u>x9: 546829.98,</u> <u>y9: 6240005.31,</u> <u>x10: 546763.87,</u> <u>y10: 6240191.56,</u> <u>x11: 547126.44,</u> <u>y11: 6237284.89,</u> <u>x12: 545965.23,</u> <u>y12: 6238399.10,</u> <u>x13: 547407.59,</u> <u>y13: 6240265.84,</u> <u>x14: 546829.98,</u> <u>y14: 6240005.31</u>	<u>RW1</u>	<u>9,85</u>	<u>God økologisk tilstand</u> <u>senest 22. december</u> <u>2027</u> <u>God kemisk tilstand</u> <u>senest 22. december</u> <u>2021</u>
<u>o8029</u>	<u>Kommune(r):</u> <u>Hjørring</u>	<u>x1: 571356.69,</u> <u>y1: 6377524.74,</u>	<u>RW1</u>	<u>9,99</u>	<u>God økologisk tilstand</u> <u>senest 22. december</u>

	<u>Navn:</u> <u>Uden navn</u>	<u>x2: 571990.15,</u> <u>y2: 6375787.98,</u> <u>x3: 571118.52,</u> <u>y3: 6374993.28,</u> <u>x4: 571112.11,</u> <u>y4: 6375659.24,</u> <u>x5: 571356.69,</u> <u>y5: 6377524.74,</u> <u>x6: 571112.11,</u> <u>y6: 6375659.24,</u> <u>x7: 571356.69,</u> <u>y7: 6377524.74,</u> <u>x8: 570977.83,</u> <u>y8: 6377820.31,</u> <u>x9: 571990.15,</u> <u>y9: 6375787.98,</u> <u>x10: 571744.29,</u> <u>y10: 6374227.42,</u> <u>x11: 571112.11,</u> <u>y11: 6375659.24,</u> <u>x12: 570574.36,</u> <u>y12: 6374836.16,</u> <u>x13: 571990.15,</u> <u>y13: 6375787.98,</u> <u>x14: 572290.83,</u> <u>y14: 6374942.69</u>			<u>2027</u> <u>God kemisk tilstand</u> <u>senest 22. december</u> <u>2021</u>
<u>o9988</u>	<u>Kommune(r):</u> <u>Svendborg</u> <u>Navn:</u> <u>Vejstrup Å</u>	<u>x1: 603923.19,</u> <u>y1: 6110504.50,</u> <u>x2: 602947.23,</u> <u>y2: 6110718.34</u>	<u>RW1</u>	<u>1,31</u>	<u>God økologisk tilstand</u> <u>senest 22. december</u> <u>2021</u> <u>God kemisk tilstand</u> <u>senest 22. december</u> <u>2021</u>
<u>t8</u>	<u>Kommune(r):</u> <u>Aabenraa</u> <u>Navn:</u> <u>Uden navn</u>	<u>x1: 531099.96,</u> <u>y1: 6078167.59,</u> <u>x2: 530756.22,</u> <u>y2: 6078380.86</u>	<u>RW1</u>	<u>0,45</u>	<u>God økologisk tilstand</u> <u>senest 22. december</u> <u>2021</u> <u>God kemisk tilstand</u> <u>senest 22. december</u> <u>2021</u>
<u>o4815</u>	<u>Kommune(r):</u> <u>Vejle</u> <u>Navn:</u> <u>Egtved Å</u>	<u>x1: 521280.42,</u> <u>y1: 6162217.96,</u> <u>x2: 519559.21,</u> <u>y2: 6163157.02</u>	<u>RW1</u>	<u>2,23</u>	<u>God økologisk tilstand</u> <u>senest 22. december</u> <u>2027</u> <u>God kemisk tilstand</u> <u>senest 22. december</u> <u>2021</u>
<u>o6633</u>	<u>Kommune(r):</u> <u>Favrskov</u> <u>Navn:</u> <u>Nymølleskov Bæk</u>	<u>x1: 555851.23,</u> <u>y1: 6246782.72,</u> <u>x2: 557058.10,</u> <u>y2: 6247676.83,</u> <u>x3: 557058.10,</u> <u>y3: 6247676.83,</u> <u>x4: 556935.92,</u>	<u>RW1</u>	<u>2,66</u>	<u>God økologisk tilstand</u> <u>senest 22. december</u> <u>2021</u> <u>God kemisk tilstand</u> <u>senest 22. december</u> <u>2021</u>

		<u>y4: 6247868.72,</u> <u>x5: 557495.57,</u> <u>y5: 6247859.14,</u> <u>x6: 557058.10,</u> <u>y6: 6247676.83</u>			
<u>o7172_x</u>	<u>Kommune(r):</u> <u>Struer</u> <u>Navn:</u> <u>Barslev Bæk</u>	<u>x1: 470032.16,</u> <u>y1: 6278636.70,</u> <u>x2: 468213.40,</u> <u>y2: 6277797.52,</u> <u>x3: 468215.46,</u> <u>y3: 6277023.76,</u> <u>x4: 468172.18,</u> <u>y4: 6276820.18</u>	<u>RW1</u>	<u>2,77</u>	<u>God økologisk tilstand</u> <u>senest 22. december</u> <u>2027</u> <u>God kemisk tilstand</u> <u>senest 22. december</u> <u>2021</u>
<u>o7584</u>	<u>Kommune(r):</u> <u>Vesthimmerlands,</u> <u>Aalborg</u> <u>Navn:</u> <u>Kirkebæk</u>	<u>x1: 524877.86,</u> <u>y1: 6311231.53,</u> <u>x2: 523919.42,</u> <u>y2: 6309532.96</u>	<u>RW1</u>	<u>2,71</u>	<u>God økologisk tilstand</u> <u>senest 22. december</u> <u>2027</u> <u>God kemisk tilstand</u> <u>senest 22. december</u> <u>2021</u>
<u>o10333</u>	<u>Kommune(r):</u> <u>Frederikshavn</u> <u>Navn:</u> <u>Uden navn</u>	<u>x1: 590376.49,</u> <u>y1: 6362965.42,</u> <u>x2: 589286.16,</u> <u>y2: 6363547.79</u>	<u>RW1</u>	<u>1,52</u>	<u>God økologisk tilstand</u> <u>senest 22. december</u> <u>2021</u> <u>God kemisk tilstand</u> <u>senest 22. december</u> <u>2021</u>
<u>o8827_y</u>	<u>Kommune(r):</u> <u>Randers</u> <u>Navn:</u> <u>Flegbæk</u>	<u>x1: 559416.70,</u> <u>y1: 6263485.93,</u> <u>x2: 558183.56,</u> <u>y2: 6264017.36</u>	<u>RW2</u>	<u>1,62</u>	<u>God økologisk tilstand</u> <u>senest 22. december</u> <u>2027</u> <u>God kemisk tilstand</u> <u>senest 22. december</u> <u>2021</u>
<u>o7921_d</u>	<u>Kommune(r):</u> <u>Hjørring</u> <u>Navn:</u> <u>Rørbæk</u>	<u>x1: 550032.41,</u> <u>y1: 6355428.83,</u> <u>x2: 551899.32,</u> <u>y2: 6356695.89</u>	<u>RW1</u>	<u>2,53</u>	<u>God økologisk tilstand</u> <u>senest 22. december</u> <u>2021</u> <u>God kemisk tilstand</u> <u>senest 22. december</u> <u>2021</u>
<u>o4807_x</u>	<u>Kommune(r):</u> <u>Varde</u> <u>Navn:</u> <u>Uden navn</u>	<u>x1: 489166.09,</u> <u>y1: 6162827.36,</u> <u>x2: 488373.15,</u> <u>y2: 6161895.70</u>	<u>RW1</u>	<u>1,34</u>	<u>God økologisk tilstand</u> <u>senest 22. december</u> <u>2021</u> <u>God kemisk tilstand</u> <u>senest 22. december</u> <u>2021</u>
<u>t52</u>	<u>Kommune(r):</u> <u>Haderslev</u> <u>Navn:</u> <u>Uden navn</u>	<u>x1: 526624.98,</u> <u>y1: 6120203.38,</u> <u>x2: 526439.31,</u> <u>y2: 6120028.04</u>	<u>RW1</u>	<u>0,28</u>	<u>God økologisk tilstand</u> <u>senest 22. december</u> <u>2027</u> <u>God kemisk tilstand</u>

					<u>senest 22. december 2021</u>
<u>o4804_y</u>	<u>Kommune(r):</u> <u>Varde</u> <u>Navn:</u> <u>Uden navn</u>	<u>x1: 479646.57,</u> <u>y1: 6161814.33,</u> <u>x2: 476595.87,</u> <u>y2: 6164263.74,</u> <u>x3: 479726.19,</u> <u>y3: 6161804.87,</u> <u>x4: 479646.57,</u> <u>y4: 6161814.33,</u> <u>x5: 481808.05,</u> <u>y5: 6162248.61,</u> <u>x6: 479646.57,</u> <u>y6: 6161814.33</u>	<u>RW2</u>	<u>6,84</u>	<u>God økologisk tilstand</u> <u>senest 22. december 2027</u> <u>God kemisk tilstand</u> <u>senest 22. december 2021</u>
<u>1.9.b-0475-010</u>	<u>Kommune(r):</u> <u>Horsens</u> <u>Navn:</u> <u>Tilløb Tolstrup Å</u>	<u>x1: 552578.86,</u> <u>y1: 6197438.47,</u> <u>x2: 552230.95,</u> <u>y2: 6197188.24</u>	<u>RW1</u>	<u>0,51</u>	<u>God økologisk tilstand</u> <u>senest 22. december 2027</u> <u>God kemisk tilstand</u> <u>senest 22. december 2021</u>
<u>c00262</u>	<u>Kommune(r):</u> <u>Syddjurs</u> <u>Navn:</u> <u>Mårup Å - Kasten -</u> <u>Ryom Å og Nyh</u>	<u>x1: 598359.78,</u> <u>y1: 6247785.90,</u> <u>x2: 598242.09,</u> <u>y2: 6247156.22,</u> <u>x3: 598098.44,</u> <u>y3: 6246464.68,</u> <u>x4: 598242.09,</u> <u>y4: 6247156.22,</u> <u>x5: 598242.09,</u> <u>y5: 6247156.22,</u> <u>x6: 598103.26,</u> <u>y6: 6247129.09</u>	<u>RW2</u>	<u>1,75</u>	<u>God økologisk tilstand</u> <u>senest 22. december 2027</u> <u>God kemisk tilstand</u> <u>senest 22. december 2021</u>
<u>rib 1.10.00432</u>	<u>Kommune(r):</u> <u>Varde</u> <u>Navn:</u> <u>Uden navn</u>	<u>x1: 454763.13,</u> <u>y1: 6165870.58,</u> <u>x2: 453713.12,</u> <u>y2: 6166056.60</u>	<u>RW1</u>	<u>1,13</u>	<u>God økologisk tilstand</u> <u>senest 22. december 2027</u> <u>God kemisk tilstand</u> <u>senest 22. december 2021</u>
<u>o8667</u>	<u>Kommune(r):</u> <u>Silkeborg</u> <u>Navn:</u> <u>Gravbæk</u>	<u>x1: 535591.34,</u> <u>y1: 6220283.82,</u> <u>x2: 534680.58,</u> <u>y2: 6220531.14,</u> <u>x3: 535591.34,</u> <u>y3: 6220283.82,</u> <u>x4: 535580.49,</u> <u>y4: 6220338.29,</u> <u>x5: 535609.58,</u> <u>y5: 6220483.48,</u> <u>x6: 535580.49,</u> <u>y6: 6220338.29,</u> <u>x7: 535740.11,</u> <u>y7: 6220146.89,</u>	<u>RW2</u>	<u>2,64</u>	<u>God økologisk tilstand</u> <u>senest 22. december 2027</u> <u>God kemisk tilstand</u> <u>senest 22. december 2021</u>

		<u>x8: 535591.34,</u> <u>y8: 6220283.82,</u> <u>x9: 535744.76,</u> <u>y9: 6220145.20,</u> <u>x10: 535740.11,</u> <u>y10: 6220146.89,</u> <u>x11: 535740.11,</u> <u>y11: 6220146.89,</u> <u>x12: 535580.49,</u> <u>y12: 6220338.29,</u> <u>x13: 535872.88,</u> <u>y13: 6220181.92,</u> <u>x14: 535744.76,</u> <u>y14: 6220145.20,</u> <u>x15: 535744.76,</u> <u>y15: 6220145.20,</u> <u>x16: 535872.88,</u> <u>y16: 6220181.92,</u> <u>x17: 536265.13,</u> <u>y17: 6220263.13,</u> <u>x18: 535872.88,</u> <u>y18: 6220181.92</u>			
<u>o4477</u>	<u>Kommune(r):</u> <u>Kolding</u> <u>Navn:</u> <u>Goldbæk</u>	<u>x1: 533328.88,</u> <u>y1: 6147385.61,</u> <u>x2: 532151.25,</u> <u>y2: 6145697.68</u>	<u>RW1</u>	<u>2,36</u>	<u>God økologisk tilstand</u> <u>senest 22. december</u> <u>2021</u> <u>God kemisk tilstand</u> <u>senest 22. december</u> <u>2021</u>
<u>t228</u>	<u>Kommune(r):</u> <u>Aarhus</u> <u>Navn:</u> <u>2 vl. i.</u> <u>Strandskoven</u>	<u>x1: 577266.81,</u> <u>y1: 6217733.37,</u> <u>x2: 577175.52,</u> <u>y2: 6217691.09</u>	<u>RW1</u>	<u>0,1</u>	<u>God økologisk tilstand</u> <u>senest 22. december</u> <u>2027</u> <u>God kemisk tilstand</u> <u>senest 22. december</u> <u>2021</u>
<u>c00470</u>	<u>Kommune(r):</u> <u>Randers</u> <u>Navn:</u> <u>Langkastrup Bæk</u>	<u>x1: 575428.25,</u> <u>y1: 6256094.53,</u> <u>x2: 575634.61,</u> <u>y2: 6255171.90</u>	<u>RW1</u>	<u>1,06</u>	<u>God økologisk tilstand</u> <u>senest 22. december</u> <u>2021</u> <u>God kemisk tilstand</u> <u>senest 22. december</u> <u>2021</u>
<u>o6058_a</u>	<u>Kommune(r):</u> <u>Ringkøbing-Skjern</u> <u>Navn:</u> <u>Kildsig Grøft</u>	<u>x1: 467469.88,</u> <u>y1: 6221580.64,</u> <u>x2: 468145.99,</u> <u>y2: 6218352.82</u>	<u>RW1</u>	<u>3,82</u>	<u>God økologisk tilstand</u> <u>senest 22. december</u> <u>2027</u> <u>God kemisk tilstand</u> <u>senest 22. december</u> <u>2021</u>
<u>o8957_k</u>	<u>Kommune(r):</u> <u>Brønderslev</u>	<u>x1: 570679.60,</u> <u>y1: 6347654.73,</u> <u>x2: 568547.40,</u> <u>y2: 6345369.02</u>	<u>RW2</u>	<u>4,58</u>	<u>God økologisk tilstand</u> <u>senest 22. december</u> <u>2021</u>

	Navn: <u>Ry Å</u>				<u>God kemisk tilstand senest 22. december 2021</u>
<u>ode 1.12 261 9</u>	Kommune(r): <u>Middelfart</u> Navn: <u>Harndrup- Fjellerup Å</u>	x1: <u>564352.31</u> , y1: <u>6147081.13</u> , x2: <u>564647.78</u> , y2: <u>6146454.93</u>	<u>RW2</u>	<u>1</u>	<u>God økologisk tilstand senest 22. december 2027</u> <u>God kemisk tilstand senest 22. december 2021</u>
<u>o6428</u>	Kommune(r): <u>Favrskov</u> Navn: <u>Sandby Bæk</u>	x1: <u>566662.57</u> , y1: <u>6240020.11</u> , x2: <u>565950.84</u> , y2: <u>6239675.64</u> , x3: <u>565950.84</u> , y3: <u>6239675.64</u> , x4: <u>565944.76</u> , y4: <u>6239496.99</u> , x5: <u>565950.84</u> , y5: <u>6239675.64</u> , x6: <u>565849.30</u> , y6: <u>6239708.39</u>	<u>RW1</u>	<u>1,13</u>	<u>God økologisk tilstand senest 22. december 2021</u> <u>God kemisk tilstand senest 22. december 2021</u>
<u>o4945</u>	Kommune(r): <u>Varde</u> Navn: <u>Kærvangsgrøften fra Fladhøj</u>	x1: <u>456762.65</u> , y1: <u>6166645.59</u> , x2: <u>456703.00</u> , y2: <u>6168590.77</u>	<u>RW1</u>	<u>2,27</u>	<u>God økologisk tilstand senest 22. december 2027</u> <u>God kemisk tilstand senest 22. december 2021</u>
<u>o3454 x</u>	Kommune(r): <u>Aabenraa</u> Navn: <u>Uden navn</u>	x1: <u>527154.25</u> , y1: <u>6100303.75</u> , x2: <u>526400.87</u> , y2: <u>6102048.53</u>	<u>RW1</u>	<u>2,59</u>	<u>God økologisk tilstand senest 22. december 2021</u> <u>God kemisk tilstand senest 22. december 2021</u>
<u>o8688</u>	Kommune(r): <u>Herning, Ringkøbing-Skjern</u> Navn: <u>Abild Å</u>	x1: <u>481378.56</u> , y1: <u>6218474.87</u> , x2: <u>476072.24</u> , y2: <u>6225692.37</u>	<u>RW2</u>	<u>12,4</u>	<u>God økologisk tilstand senest 22. december 2027</u> <u>God kemisk tilstand senest 22. december 2027</u>
<u>o8507 c</u>	Kommune(r): <u>Billund</u> Navn: <u>Grene Å</u>	x1: <u>508049.33</u> , y1: <u>6167074.73</u> , x2: <u>502164.93</u> , y2: <u>6176633.25</u>	<u>RW2</u>	<u>12,87</u>	<u>God økologisk tilstand senest 22. december 2027</u> <u>God kemisk tilstand senest 22. december 2021</u>
<u>o8113</u>	Kommune(r): <u>Sønderborg</u>	x1: <u>562307.22</u> , y1: <u>6089388.68</u> , x2: <u>558892.30</u> , y2: <u>6089511.37</u>	<u>RW2</u>	<u>4,19</u>	<u>God økologisk tilstand senest 22. december 2021</u>

	Navn: <u>Uden navn</u>				<u>God kemisk tilstand senest 22. december 2021</u>
<u>o3980</u>	Kommune(r): <u>Haderslev</u> Navn: <u>Uden navn</u>	<u>x1: 498668.65,</u> <u>y1: 6129669.10,</u> <u>x2: 498267.99,</u> <u>y2: 6128419.43</u>	<u>RW1</u>	<u>1,37</u>	<u>God økologisk tilstand senest 22. december 2021</u> <u>God kemisk tilstand senest 22. december 2021</u>
<u>ode 1.12 506</u>	Kommune(r): <u>Middelfart,</u> <u>Nordfyns</u> Navn: <u>Stor Å</u>	<u>x1: 566018.00,</u> <u>y1: 6148841.82,</u> <u>x2: 564319.91,</u> <u>y2: 6148080.97</u>	<u>RW2</u>	<u>2,69</u>	<u>God økologisk tilstand senest 22. december 2021</u> <u>God kemisk tilstand senest 22. december 2021</u>
<u>aal1.2.0836</u>	Kommune(r): <u>Brønderslev</u> Navn: <u>Vadbæk</u>	<u>x1: 565308.48,</u> <u>y1: 6343222.63,</u> <u>x2: 564034.58,</u> <u>y2: 6343440.77</u>	<u>RW2</u>	<u>1,43</u>	<u>God økologisk tilstand senest 22. december 2027</u> <u>God kemisk tilstand senest 22. december 2021</u>
<u>o10200</u>	Kommune(r): <u>Horsens</u> Navn: <u>Vind Å</u>	<u>x1: 555090.73,</u> <u>y1: 6199189.24,</u> <u>x2: 555394.51,</u> <u>y2: 6201043.10</u>	<u>RW1</u>	<u>2,24</u>	<u>God økologisk tilstand senest 22. december 2027</u> <u>God kemisk tilstand senest 22. december 2021</u>
<u>c00036</u>	Kommune(r): <u>Vejen</u> Navn: <u>Uden navn</u>	<u>x1: 503466.61,</u> <u>y1: 6135806.33,</u> <u>x2: 502379.04,</u> <u>y2: 6136024.96</u>	<u>RW2</u>	<u>1,25</u>	<u>God økologisk tilstand senest 22. december 2027</u> <u>God kemisk tilstand senest 22. december 2021</u>
<u>o5970</u>	Kommune(r): <u>Silkeborg,</u> <u>Skanderborg</u> Navn: <u>Svejbæk - Nedre løb</u>	<u>x1: 539904.85,</u> <u>y1: 6219163.88,</u> <u>x2: 539067.68,</u> <u>y2: 6218824.42,</u> <u>x3: 539904.85,</u> <u>y3: 6219163.88,</u> <u>x4: 539488.87,</u> <u>y4: 6218616.74,</u> <u>x5: 540210.98,</u> <u>y5: 6219508.05,</u> <u>x6: 539612.43,</u> <u>y6: 6219663.31,</u> <u>x7: 540210.98,</u> <u>y7: 6219508.05,</u> <u>x8: 539904.85,</u> <u>y8: 6219163.88,</u>	<u>RW1</u>	<u>3</u>	<u>God økologisk tilstand senest 22. december 2021</u> <u>God kemisk tilstand senest 22. december 2021</u>

		x9: 540294.89, y9: 6219636.25, x10: 540210.98, y10: 6219508.05			
<u>t431</u>	Kommune(r): Skive Navn: Tilløb Kås Sø	x1: 482528.15, y1: 6274830.41, x2: 482334.96, y2: 6274943.16	RW1	0,24	God økologisk tilstand senest 22. december 2027 God kemisk tilstand senest 22. december 2021
<u>o10435</u>	Kommune(r): Billund, Ringkøbing-Skjern Navn: Simmelbæk	x1: 490456.68, y1: 6187191.79, x2: 486735.09, y2: 6188450.36	RW2	4,49	God økologisk tilstand senest 22. december 2027 God kemisk tilstand senest 22. december 2021
<u>o6737 a</u>	Kommune(r): Viborg Navn: Søgårdsgrøften	x1: 508775.36, y1: 6252654.23, x2: 507892.63, y2: 6254519.57	RW1	5,06	God økologisk tilstand senest 22. december 2021 God kemisk tilstand senest 22. december 2021
<u>o4351</u>	Kommune(r): Middelfart, Assens Navn: Tårup- Hønnerup Bæk	x1: 562869.20, y1: 6140953.75, x2: 561864.08, y2: 6142082.47	RW1	2,42	God økologisk tilstand senest 22. december 2021 God kemisk tilstand senest 22. december 2021
<u>o7044</u>	Kommune(r): Lemvig Navn: Øster Stokholm Bæk (Kongensg	x1: 464285.92, y1: 6269892.12, x2: 463886.41, y2: 6268582.09	RW1	1,56	God økologisk tilstand senest 22. december 2021 God kemisk tilstand senest 22. december 2021
<u>o10298</u>	Kommune(r): Mariagerfjord Navn: Tanbæk	x1: 557800.45, y1: 6280793.14, x2: 557373.24, y2: 6281352.11	RW1	0,76	God økologisk tilstand senest 22. december 2027 God kemisk tilstand senest 22. december 2021
<u>o8629a x</u>	Kommune(r): Herning, Ringkøbing-Skjern Navn: Pårup Bæk	x1: 488268.62, y1: 6204678.74, x2: 483567.03, y2: 6206197.45	RW2	5,36	God økologisk tilstand senest 22. december 2027 God kemisk tilstand senest 22. december 2021

<u>aal1.1.0414</u>	Kommune(r): <u>Frederikshavn</u> Navn: <u>Vang Løgten Bæk</u>	<u>x1: 579064.61,</u> <u>y1: 6358614.97,</u> <u>x2: 579194.78,</u> <u>y2: 6358061.93</u>	<u>RW1</u>	<u>0,6</u>	<u>God økologisk tilstand</u> <u>senest 22. december</u> <u>2027</u> <u>God kemisk tilstand</u> <u>senest 22. december</u> <u>2021</u>
<u>o8847 b</u>	Kommune(r): <u>Viborg</u> Navn: <u>Jordbro Å</u>	<u>x1: 509813.14,</u> <u>y1: 6259623.22,</u> <u>x2: 507834.79,</u> <u>y2: 6255173.99</u>	<u>RW2</u>	<u>5,82</u>	<u>God økologisk tilstand</u> <u>senest 22. december</u> <u>2027</u> <u>God kemisk tilstand</u> <u>senest 22. december</u> <u>2021</u>
<u>rib 1.11.02916</u>	Kommune(r): <u>Sønderborg</u> Navn: <u>Uden navn</u>	<u>x1: 559219.17,</u> <u>y1: 6097296.76,</u> <u>x2: 559119.08,</u> <u>y2: 6096606.26</u>	<u>RW1</u>	<u>0,89</u>	<u>God økologisk tilstand</u> <u>senest 22. december</u> <u>2027</u> <u>God kemisk tilstand</u> <u>senest 22. december</u> <u>2021</u>
<u>t229</u>	Kommune(r): <u>Skanderborg</u> Navn: <u>Bæk vest for</u> <u>Maskenkol Odde</u>	<u>x1: 546627.79,</u> <u>y1: 6217784.02,</u> <u>x2: 546593.09,</u> <u>y2: 6217941.28</u>	<u>RW1</u>	<u>0,16</u>	<u>God økologisk tilstand</u> <u>senest 22. december</u> <u>2021</u> <u>God kemisk tilstand</u> <u>senest 22. december</u> <u>2021</u>
<u>aal1.1.0636</u>	Kommune(r): <u>Hjørring</u> Navn: <u>Uden navn</u>	<u>x1: 559281.38,</u> <u>y1: 6359680.62,</u> <u>x2: 559297.68,</u> <u>y2: 6360452.81</u>	<u>RW1</u>	<u>0,78</u>	<u>God økologisk tilstand</u> <u>senest 22. december</u> <u>2027</u> <u>God kemisk tilstand</u> <u>senest 22. december</u> <u>2021</u>
<u>c00608</u>	Kommune(r): <u>Viborg</u> Navn: <u>Afløb Lånum</u>	<u>x1: 507642.06,</u> <u>y1: 6255085.93,</u> <u>x2: 506790.85,</u> <u>y2: 6255670.85</u>	<u>RW1</u>	<u>1,26</u>	<u>God økologisk tilstand</u> <u>senest 22. december</u> <u>2027</u> <u>God kemisk tilstand</u> <u>senest 22. december</u> <u>2021</u>
<u>o3434</u>	Kommune(r): <u>Svendborg</u> Navn: <u>Povlinelunds</u> <u>bækken</u>	<u>x1: 598945.66,</u> <u>y1: 6100337.01,</u> <u>x2: 598976.54,</u> <u>y2: 6100760.71,</u> <u>x3: 598945.66,</u> <u>y3: 6100337.01,</u> <u>x4: 598890.06,</u> <u>y4: 6100333.71,</u> <u>x5: 598978.37,</u> <u>y5: 6100329.58,</u> <u>x6: 598945.66,</u> <u>y6: 6100337.01,</u>	<u>RW1</u>	<u>2,03</u>	<u>God økologisk tilstand</u> <u>senest 22. december</u> <u>2021</u> <u>God kemisk tilstand</u> <u>senest 22. december</u> <u>2021</u>

		<u>x7: 598978.37,</u> <u>y7: 6100329.58,</u> <u>x8: 598851.95,</u> <u>y8: 6100192.14,</u> <u>x9: 598851.95,</u> <u>y9: 6100192.14,</u> <u>x10: 598746.73,</u> <u>y10: 6100621.07,</u> <u>x11: 599164.58,</u> <u>y11: 6099865.35,</u> <u>x12: 598851.95,</u> <u>y12: 6100192.14,</u> <u>x13: 599193.83,</u> <u>y13: 6100361.72,</u> <u>x14: 598978.37,</u> <u>y14: 6100329.58</u>			
<u>o3509</u>	<u>Kommune(r):</u> <u>Aabenraa</u> <u>Navn:</u> <u>Barsbæk</u>	<u>x1: 533526.70,</u> <u>y1: 6106719.51,</u> <u>x2: 531588.80,</u> <u>y2: 6105047.44</u>	<u>RW1</u>	<u>3,12</u>	<u>God økologisk tilstand</u> <u>senest 22. december</u> <u>2027</u> <u>God kemisk tilstand</u> <u>senest 22. december</u> <u>2021</u>
<u>o10537 a</u>	<u>Kommune(r):</u> <u>Vejle</u> <u>Navn:</u> <u>Mølholm Å</u>	<u>x1: 534127.28,</u> <u>y1: 6173192.98,</u> <u>x2: 533630.08,</u> <u>y2: 6172747.38</u>	<u>RW1</u>	<u>0,85</u>	<u>God økologisk tilstand</u> <u>senest 22. december</u> <u>2027</u> <u>God kemisk tilstand</u> <u>senest 22. december</u> <u>2021</u>
<u>o6108</u>	<u>Kommune(r):</u> <u>Silkeborg</u> <u>Navn:</u> <u>Sandemandsbæk</u>	<u>x1: 531731.59,</u> <u>y1: 6223326.09,</u> <u>x2: 530814.37,</u> <u>y2: 6223630.33,</u> <u>x3: 530778.99,</u> <u>y3: 6223586.01,</u> <u>x4: 530730.32,</u> <u>y4: 6223518.63,</u> <u>x5: 530814.37,</u> <u>y5: 6223630.33,</u> <u>x6: 530778.99,</u> <u>y6: 6223586.01,</u> <u>x7: 530356.88,</u> <u>y7: 6223963.00,</u> <u>x8: 530814.37,</u> <u>y8: 6223630.33,</u> <u>x9: 530778.99,</u> <u>y9: 6223586.01,</u> <u>x10: 530642.95,</u> <u>y10: 6223614.16</u>	<u>RW1</u>	<u>2,23</u>	<u>God økologisk tilstand</u> <u>senest 22. december</u> <u>2027</u> <u>God kemisk tilstand</u> <u>senest 22. december</u> <u>2021</u>
<u>c00467</u>	<u>Kommune(r):</u> <u>Vesthimmerlands</u>	<u>x1: 521277.00,</u> <u>y1: 6284151.07,</u> <u>x2: 520862.25,</u> <u>y2: 6284613.78,</u>	<u>RW1</u>	<u>0,88</u>	<u>God økologisk tilstand</u> <u>senest 22. december</u> <u>2027</u>

	Navn: <u>Bæk Ved Nørgård</u>	x3: <u>521277.00,</u> y3: <u>6284151.07,</u> x4: <u>521287.02,</u> y4: <u>6284118.32,</u> x5: <u>521287.02,</u> y5: <u>6284118.32,</u> x6: <u>521291.75,</u> y6: <u>6284102.60,</u> x7: <u>521285.97,</u> y7: <u>6283975.68,</u> x8: <u>521291.75,</u> y8: <u>6284102.60</u>			<u>God kemisk tilstand</u> <u>senest 22. december</u> <u>2021</u>
<u>o7097 x</u>	Kommune(r): <u>Skive</u> Navn: <u>Bustrup Bæk</u>	x1: <u>488994.07,</u> y1: <u>6273354.83,</u> x2: <u>488525.83,</u> y2: <u>6271141.55,</u> x3: <u>489224.06,</u> y3: <u>6273874.40,</u> x4: <u>488994.07,</u> y4: <u>6273354.83,</u> x5: <u>490471.28,</u> y5: <u>6274340.03,</u> x6: <u>488994.07,</u> y6: <u>6273354.83</u>	<u>RW1</u>	<u>5,07</u>	<u>God økologisk tilstand</u> <u>senest 22. december</u> <u>2027</u> <u>God kemisk tilstand</u> <u>senest 22. december</u> <u>2021</u>
<u>c00077</u>	Kommune(r): <u>Billund, Vejen</u> Navn: <u>Holme Å</u>	x1: <u>504545.07,</u> y1: <u>6161573.97,</u> x2: <u>500648.04,</u> y2: <u>6162035.21,</u> x3: <u>500719.18,</u> y3: <u>6161722.22,</u> x4: <u>500648.04,</u> y4: <u>6162035.21,</u> x5: <u>500648.04,</u> y5: <u>6162035.21,</u> x6: <u>498497.29,</u> y6: <u>6161702.66</u>	<u>RW2</u>	<u>7,94</u>	<u>God økologisk tilstand</u> <u>senest 22. december</u> <u>2027</u> <u>God kemisk tilstand</u> <u>senest 22. december</u> <u>2021</u>
<u>o10541</u>	Kommune(r): <u>Ringkøbing-Skjern</u> Navn: <u>Omme Å</u>	x1: <u>482865.80,</u> y1: <u>6193122.24,</u> x2: <u>483706.31,</u> y2: <u>6191192.59</u>	<u>RW3</u>	<u>3,57</u>	<u>God økologisk tilstand</u> <u>senest 22. december</u> <u>2021</u> <u>God kemisk tilstand</u> <u>senest 22. december</u> <u>2021</u>
<u>o5155</u>	Kommune(r): <u>Vejle</u> Navn: <u>Uden navn</u>	x1: <u>529332.82,</u> y1: <u>6177340.58,</u> x2: <u>529313.44,</u> y2: <u>6176845.85</u>	<u>RW1</u>	<u>0,54</u>	<u>God økologisk tilstand</u> <u>senest 22. december</u> <u>2021</u> <u>God kemisk tilstand</u> <u>senest 22. december</u> <u>2021</u>
<u>o6492</u>	Kommune(r): <u>Herning, Holstebro</u> Navn:	x1: <u>488821.47,</u> y1: <u>6240551.30,</u> x2: <u>488500.46,</u> y2: <u>6241864.05</u>	<u>RW1</u>	<u>1,51</u>	<u>God økologisk tilstand</u> <u>senest 22. december</u> <u>2027</u>

	<u>Bæk ved Høgild vest for Hods</u>				<u>God kemisk tilstand senest 22. december 2021</u>
<u>o5347</u>	<u>Kommune(r): Horsens, Hedensted</u> <u>Navn: Tilløb til Ølsted Å</u>	<u>x1: 546936.65, y1: 6187988.09, x2: 546216.23, y2: 6186450.52</u>	<u>RW1</u>	<u>1,77</u>	<u>God økologisk tilstand senest 22. december 2021</u> <u>God kemisk tilstand senest 22. december 2021</u>
<u>o3353</u>	<u>Kommune(r): Sønderborg</u> <u>Navn: Uden navn</u>	<u>x1: 560726.01, y1: 6090894.97, x2: 559841.46, y2: 6090005.41, x3: 559841.46, y3: 6090005.41, x4: 560073.38, y4: 6090848.32, x5: 559841.46, y5: 6090005.41, x6: 558974.33, y6: 6089613.29</u>	<u>RW1</u>	<u>3,99</u>	<u>God økologisk tilstand senest 22. december 2027</u> <u>God kemisk tilstand senest 22. december 2021</u>
<u>o7344</u>	<u>Kommune(r): Rebild, Mariagerfjord</u> <u>Navn: Lindenberg Å</u>	<u>x1: 548004.22, y1: 6290751.75, x2: 547203.39, y2: 6291390.55, x3: 547030.87, y3: 6290605.76, x4: 546587.00, y4: 6290564.59, x5: 547030.87, y5: 6290605.76, x6: 547009.73, y6: 6290273.15, x7: 547146.62, y7: 6290232.37, x8: 547009.73, y8: 6290273.15, x9: 547203.39, y9: 6291390.55, x10: 547030.87, y10: 6290605.76, x11: 547459.17, y11: 6292344.86, x12: 547203.39, y12: 6291390.55, x13: 547009.73, y13: 6290273.15, x14: 546945.11, y14: 6289925.61</u>	<u>RW1</u>	<u>4,59</u>	<u>God økologisk tilstand senest 22. december 2021</u> <u>God kemisk tilstand senest 22. december 2021</u>
<u>o8408 f</u>	<u>Kommune(r): Esbjerg</u>	<u>x1: 485688.69, y1: 6154637.30, x2: 484151.99, y2: 6154418.10,</u>	<u>RW2</u>	<u>3,87</u>	<u>God økologisk tilstand senest 22. december 2027</u>

	Navn: <u>Uden navn</u>	x3: <u>484631.22,</u> y3: <u>6154364.10,</u> x4: <u>484151.99,</u> y4: <u>6154418.10,</u> x5: <u>484151.99,</u> y5: <u>6154418.10,</u> x6: <u>483112.54,</u> y6: <u>6154418.78</u>			<u>God kemisk tilstand</u> <u>senest 22. december</u> <u>2021</u>
<u>b00017</u>	Kommune(r): <u>Randers</u> Navn: <u>Albæk Bæk -</u> <u>Galgevang-Albæk</u>	x1: <u>571334.12,</u> y1: <u>6261955.09,</u> x2: <u>571032.31,</u> y2: <u>6262000.34</u>	<u>RW1</u>	<u>0,31</u>	<u>God økologisk tilstand</u> <u>senest 22. december</u> <u>2027</u> <u>God kemisk tilstand</u> <u>senest 22. december</u> <u>2021</u>
<u>o10224</u>	Kommune(r): <u>Horsens,</u> <u>Skanderborg</u> Navn: <u>Bjergskov Bæk -</u> <u>Nedre løb</u>	x1: <u>549772.91,</u> y1: <u>6208108.72,</u> x2: <u>548800.21,</u> y2: <u>6209142.97</u>	<u>RW1</u>	<u>1,72</u>	<u>God økologisk tilstand</u> <u>senest 22. december</u> <u>2027</u> <u>God kemisk tilstand</u> <u>senest 22. december</u> <u>2021</u>
<u>o7838</u>	Kommune(r): <u>Læsø</u> Navn: <u>Uden navn</u>	x1: <u>624736.38,</u> y1: <u>6346131.62,</u> x2: <u>618736.19,</u> y2: <u>6347789.74</u>	<u>RW1</u>	<u>7,85</u>	<u>God økologisk tilstand</u> <u>senest 22. december</u> <u>2027</u> <u>God kemisk tilstand</u> <u>senest 22. december</u> <u>2021</u>
<u>o10451_y</u>	Kommune(r): <u>Horsens</u> Navn: <u>Tolstrup Å</u>	x1: <u>555090.73,</u> y1: <u>6199189.24,</u> x2: <u>553032.82,</u> y2: <u>6197249.73</u>	<u>RW2</u>	<u>3,48</u>	<u>God økologisk tilstand</u> <u>senest 22. december</u> <u>2027</u> <u>God kemisk tilstand</u> <u>senest 22. december</u> <u>2027</u>
<u>o4755</u>	Kommune(r): <u>Esbjerg, Varde</u> Navn: <u>Uden navn</u>	x1: <u>466626.36,</u> y1: <u>6159057.89,</u> x2: <u>466046.31,</u> y2: <u>6157964.73,</u> x3: <u>466212.58,</u> y3: <u>6157637.92,</u> x4: <u>466046.31,</u> y4: <u>6157964.73,</u> x5: <u>466046.31,</u> y5: <u>6157964.73,</u> x6: <u>465877.23,</u> y6: <u>6157908.18</u>	<u>RW1</u>	<u>1,97</u>	<u>God økologisk tilstand</u> <u>senest 22. december</u> <u>2021</u> <u>God kemisk tilstand</u> <u>senest 22. december</u> <u>2021</u>
<u>o6545_y</u>	Kommune(r): <u>Favrskov</u> Navn: <u>Hovbæk</u>	x1: <u>566429.09,</u> y1: <u>6243656.82,</u> x2: <u>565167.64,</u> y2: <u>6242677.07</u>	<u>RW1</u>	<u>1,76</u>	<u>God økologisk tilstand</u> <u>senest 22. december</u> <u>2021</u> <u>God kemisk tilstand</u>

					<u>senest 22. december 2021</u>
<u>o4858 b</u>	<u>Kommune(r):</u> <u>Vejen, Vejle</u> <u>Navn:</u> <u>VJ3 - Ved Vester</u> <u>Torsted</u>	<u>x1: 514005.36,</u> <u>y1: 6162410.85,</u> <u>x2: 514069.68,</u> <u>y2: 6163427.33</u>	<u>RW1</u>	<u>1,17</u>	<u>God økologisk tilstand</u> <u>senest 22. december 2027</u> <u>God kemisk tilstand</u> <u>senest 22. december 2021</u>
<u>1.5.f-0585-010</u>	<u>Kommune(r):</u> <u>Skanderborg</u> <u>Navn:</u> <u>Vl. vest for</u> <u>Holmsbæk</u>	<u>x1: 549702.01,</u> <u>y1: 6218112.45,</u> <u>x2: 549598.49,</u> <u>y2: 6217696.34</u>	<u>RW1</u>	<u>0,65</u>	<u>God økologisk tilstand</u> <u>senest 22. december 2027</u> <u>God kemisk tilstand</u> <u>senest 22. december 2021</u>
<u>o6618</u>	<u>Kommune(r):</u> <u>Favrskov</u> <u>Navn:</u> <u>Vl. ved Løjstrup</u> <u>Mølle, sydl</u>	<u>x1: 555523.16,</u> <u>y1: 6246847.19,</u> <u>x2: 554974.15,</u> <u>y2: 6246786.15,</u> <u>x3: 555523.16,</u> <u>y3: 6246847.19,</u> <u>x4: 555461.60,</u> <u>y4: 6247133.81,</u> <u>x5: 555461.60,</u> <u>y5: 6247133.81,</u> <u>x6: 555116.77,</u> <u>y6: 6247091.91,</u> <u>x7: 555193.44,</u> <u>y7: 6246542.62,</u> <u>x8: 555523.16,</u> <u>y8: 6246847.19,</u> <u>x9: 555612.16,</u> <u>y9: 6247149.89,</u> <u>x10: 555461.60,</u> <u>y10: 6247133.81</u>	<u>RW1</u>	<u>2,02</u>	<u>God økologisk tilstand</u> <u>senest 22. december 2021</u> <u>God kemisk tilstand</u> <u>senest 22. december 2021</u>
<u>o4778</u>	<u>Kommune(r):</u> <u>Vejen</u> <u>Navn:</u> <u>Uden navn</u>	<u>x1: 512492.37,</u> <u>y1: 6160532.94,</u> <u>x2: 513338.40,</u> <u>y2: 6158372.75,</u> <u>x3: 512492.37,</u> <u>y3: 6160532.94,</u> <u>x4: 512453.72,</u> <u>y4: 6160896.23,</u> <u>x5: 512492.37,</u> <u>y5: 6160532.94,</u> <u>x6: 512127.18,</u> <u>y6: 6160618.15</u>	<u>RW1</u>	<u>3,62</u>	<u>God økologisk tilstand</u> <u>senest 22. december 2021</u> <u>God kemisk tilstand</u> <u>senest 22. december 2021</u>
<u>o5797</u>	<u>Kommune(r):</u> <u>Horsens</u> <u>Navn:</u> <u>Tilløb til Salten</u> <u>Langsø</u>	<u>x1: 537031.46,</u> <u>y1: 6213150.11,</u> <u>x2: 537203.56,</u> <u>y2: 6212296.29</u>	<u>RW1</u>	<u>0,96</u>	<u>God økologisk tilstand</u> <u>senest 22. december 2027</u> <u>God kemisk tilstand</u>

					<u>senest 22. december 2021</u>
<u>aal1.2.3197</u>	<u>Kommune(r):</u> <u>Aalborg</u> <u>Navn:</u> <u>Uden navn</u>	<u>x1: 573673.50,</u> <u>y1: 6314180.17,</u> <u>x2: 572294.08,</u> <u>y2: 6312967.82</u>	<u>RW2</u>	<u>1,87</u>	<u>God økologisk tilstand</u> <u>senest 22. december 2027</u> <u>God kemisk tilstand</u> <u>senest 22. december 2021</u>
<u>o1005</u>	<u>Kommune(r):</u> <u>Viborg</u> <u>Navn:</u> <u>Vandløb Ormstrup</u> <u>Skov Øst</u>	<u>x1: 541179.12,</u> <u>y1: 6241704.30,</u> <u>x2: 540911.41,</u> <u>y2: 6241681.03,</u> <u>x3: 540911.41,</u> <u>y3: 6241936.37,</u> <u>x4: 540911.41,</u> <u>y4: 6241681.03,</u> <u>x5: 540912.11,</u> <u>y5: 6241427.40,</u> <u>x6: 540894.95,</u> <u>y6: 6241583.28,</u> <u>x7: 540894.95,</u> <u>y7: 6241583.28,</u> <u>x8: 540911.41,</u> <u>y8: 6241681.03,</u> <u>x9: 540894.95,</u> <u>y9: 6241583.28,</u> <u>x10: 540801.91,</u> <u>y10: 6241777.57</u>	<u>RW1</u>	<u>1,11</u>	<u>God økologisk tilstand</u> <u>senest 22. december 2021</u> <u>God kemisk tilstand</u> <u>senest 22. december 2021</u>
<u>o6512</u>	<u>Kommune(r):</u> <u>Syddjurs</u> <u>Navn:</u> <u>Horstvedskov Bæk</u> <u>- Nedre løb</u>	<u>x1: 601224.75,</u> <u>y1: 6242083.52,</u> <u>x2: 600829.45,</u> <u>y2: 6242395.44</u>	<u>RW1</u>	<u>0,54</u>	<u>God økologisk tilstand</u> <u>senest 22. december 2027</u> <u>God kemisk tilstand</u> <u>senest 22. december 2021</u>
<u>o4424</u>	<u>Kommune(r):</u> <u>Kolding</u> <u>Navn:</u> <u>Østergård Bæk</u>	<u>x1: 542310.27,</u> <u>y1: 6144377.12,</u> <u>x2: 540805.81,</u> <u>y2: 6145213.18</u>	<u>RW1</u>	<u>1,87</u>	<u>God økologisk tilstand</u> <u>senest 22. december 2027</u> <u>God kemisk tilstand</u> <u>senest 22. december 2021</u>
<u>o6640</u>	<u>Kommune(r):</u> <u>Favrskov</u> <u>Navn:</u> <u>Revens Møllebæk</u>	<u>x1: 573508.27,</u> <u>y1: 6248300.55,</u> <u>x2: 570899.64,</u> <u>y2: 6247607.99,</u> <u>x3: 570705.36,</u> <u>y3: 6247595.83,</u> <u>x4: 570899.64,</u> <u>y4: 6247607.99,</u> <u>x5: 570899.64,</u> <u>y5: 6247607.99,</u>	<u>RW1</u>	<u>4,66</u>	<u>God økologisk tilstand</u> <u>senest 22. december 2021</u> <u>God kemisk tilstand</u> <u>senest 22. december 2021</u>

		x6: 570315.45, y6: 6247711.79			
<u>o7602 a</u>	Kommune(r): <u>Aalborg</u> Navn: <u>Uden navn</u>	x1: 540609.87, y1: 6311735.56, x2: 540588.66, y2: 6312891.11	<u>RW1</u>	<u>1,23</u>	<u>God økologisk tilstand</u> <u>senest 22. december</u> <u>2021</u> <u>God kemisk tilstand</u> <u>senest 22. december</u> <u>2021</u>
<u>o5329</u>	Kommune(r): <u>Horsens</u> Navn: <u>Fiskbæk</u>	x1: 556791.62, y1: 6186542.69, x2: 556603.26, y2: 6185947.56, x3: 556597.14, y3: 6186099.68, x4: 556585.68, y4: 6186200.59, x5: 556603.26, y5: 6185947.56, x6: 556597.14, y6: 6186099.68, x7: 556603.26, y7: 6185947.56, x8: 556106.76, y8: 6185507.42, x9: 556597.14, y9: 6186099.68, x10: 556450.14, y10: 6186040.43	<u>RW1</u>	<u>2,4</u>	<u>God økologisk tilstand</u> <u>senest 22. december</u> <u>2021</u> <u>God kemisk tilstand</u> <u>senest 22. december</u> <u>2021</u>
<u>o10537 f</u>	Kommune(r): <u>Vejle</u> Navn: <u>Tilløb til Vejle Å</u>	x1: 529819.55, y1: 6173157.15, x2: 529638.92, y2: 6172918.64, x3: 529848.75, y3: 6173078.88, x4: 529819.55, y4: 6173157.15, x5: 529860.15, y5: 6173258.26, x6: 529819.55, y6: 6173157.15, x7: 529860.15, y7: 6173258.26, x8: 529856.36, y8: 6173288.72, x9: 529910.40, y9: 6173088.10, x10: 529860.15, y10: 6173258.26	<u>RW1</u>	<u>0,76</u>	<u>God økologisk tilstand</u> <u>senest 22. december</u> <u>2021</u> <u>God kemisk tilstand</u> <u>senest 22. december</u> <u>2021</u>
<u>o3426</u>	Kommune(r): <u>Svendborg</u> Navn: <u>Skellet</u>	x1: 601710.27, y1: 6100090.46, x2: 601627.97, y2: 6098683.41	<u>RW1</u>	<u>1,48</u>	<u>God økologisk tilstand</u> <u>senest 22. december</u> <u>2027</u> <u>God kemisk tilstand</u>

					<u>senest 22. december 2021</u>
<u>o10458</u>	<u>Kommune(r):</u> <u>Odder</u> <u>Navn:</u> <u>Odder Å</u>	<u>x1: 573706.75,</u> <u>y1: 6206635.77,</u> <u>x2: 572716.87,</u> <u>y2: 6206005.03</u>	<u>RW2</u>	<u>1,31</u>	<u>God økologisk tilstand</u> <u>senest 22. december 2027</u> <u>God kemisk tilstand</u> <u>senest 22. december 2021</u>
<u>o10503</u>	<u>Kommune(r):</u> <u>Holstebro</u> <u>Navn:</u> <u>Tvis Å/Varhede Å</u>	<u>x1: 480379.23,</u> <u>y1: 6245230.68,</u> <u>x2: 482874.61,</u> <u>y2: 6243121.39</u>	<u>RW2</u>	<u>5,03</u>	<u>God økologisk tilstand</u> <u>senest 22. december 2021</u> <u>God kemisk tilstand</u> <u>senest 22. december 2021</u>
<u>1.5.c-0170-020</u>	<u>Kommune(r):</u> <u>Favrskov</u> <u>Navn:</u> <u>Helstrup Bæk -</u> <u>Nedre løb</u>	<u>x1: 556625.83,</u> <u>y1: 6238230.06,</u> <u>x2: 556206.32,</u> <u>y2: 6237953.21</u>	<u>RW1</u>	<u>0,64</u>	<u>God økologisk tilstand</u> <u>senest 22. december 2021</u> <u>God kemisk tilstand</u> <u>senest 22. december 2021</u>
<u>o8983</u>	<u>Kommune(r):</u> <u>Faaborg-Midtfyn</u> <u>Navn:</u> <u>Odense Å</u>	<u>x1: 578294.19,</u> <u>y1: 6125143.36,</u> <u>x2: 578550.03,</u> <u>y2: 6121999.92</u>	<u>RW3</u>	<u>5,1</u>	<u>God økologisk tilstand</u> <u>senest 22. december 2027</u> <u>God kemisk tilstand</u> <u>senest 22. december 2021</u>
<u>o7914</u>	<u>Kommune(r):</u> <u>Hjørring</u> <u>Navn:</u> <u>Uden navn</u>	<u>x1: 553487.74,</u> <u>y1: 6360155.57,</u> <u>x2: 552233.41,</u> <u>y2: 6358583.62,</u> <u>x3: 552261.05,</u> <u>y3: 6358115.77,</u> <u>x4: 552233.41,</u> <u>y4: 6358583.62,</u> <u>x5: 552233.41,</u> <u>y5: 6358583.62,</u> <u>x6: 551225.24,</u> <u>y6: 6358023.25</u>	<u>RW1</u>	<u>4,02</u>	<u>God økologisk tilstand</u> <u>senest 22. december 2027</u> <u>God kemisk tilstand</u> <u>senest 22. december 2021</u>
<u>o7505_x</u>	<u>Kommune(r):</u> <u>Thisted</u> <u>Navn:</u> <u>Hvidkær Å</u>	<u>x1: 467900.64,</u> <u>y1: 6302787.91,</u> <u>x2: 468231.55,</u> <u>y2: 6304011.05</u>	<u>RW1</u>	<u>1,73</u>	<u>God økologisk tilstand</u> <u>senest 22. december 2027</u> <u>God kemisk tilstand</u> <u>senest 22. december 2021</u>
<u>c00401</u>	<u>Kommune(r):</u> <u>Randers</u> <u>Navn:</u> <u>Søgård Bæk</u>	<u>x1: 555554.55,</u> <u>y1: 6259062.50,</u> <u>x2: 555688.76,</u> <u>y2: 6258455.71</u>	<u>RW1</u>	<u>0,78</u>	<u>God økologisk tilstand</u> <u>senest 22. december 2021</u> <u>God kemisk tilstand</u>

					<u>senest 22. december 2021</u>
<u>o8625b</u>	<u>Kommune(r):</u> <u>Ikast-Brande</u> <u>Navn:</u> <u>Hvillum Bæk</u>	<u>x1: 519877.11,</u> <u>y1: 6207917.41,</u> <u>x2: 516932.12,</u> <u>y2: 6205665.70</u>	<u>RW2</u>	<u>4,09</u>	<u>God økologisk tilstand senest 22. december 2027</u> <u>God kemisk tilstand senest 22. december 2021</u>
<u>c00288</u>	<u>Kommune(r):</u> <u>Faaborg-Midtfyn</u> <u>Navn:</u> <u>Hellerup Å</u>	<u>x1: 599996.85,</u> <u>y1: 6129019.11,</u> <u>x2: 599067.28,</u> <u>y2: 6127843.86,</u> <u>x3: 599057.41,</u> <u>y3: 6130152.26,</u> <u>x4: 598834.62,</u> <u>y4: 6129852.58,</u> <u>x5: 599057.41,</u> <u>y5: 6130152.26,</u> <u>x6: 598303.23,</u> <u>y6: 6131323.84,</u> <u>x7: 599057.41,</u> <u>y7: 6130152.26,</u> <u>x8: 599996.85,</u> <u>y8: 6129019.11,</u> <u>x9: 599996.85,</u> <u>y9: 6129019.11,</u> <u>x10: 599920.09,</u> <u>y10: 6128133.42</u>	<u>RW2</u>	<u>6,44</u>	<u>God økologisk tilstand senest 22. december 2027</u> <u>God kemisk tilstand senest 22. december 2021</u>
<u>t210</u>	<u>Kommune(r):</u> <u>Skanderborg</u> <u>Navn:</u> <u>Vl. ved Søgårde</u>	<u>x1: 563933.73,</u> <u>y1: 6213817.19,</u> <u>x2: 563886.27,</u> <u>y2: 6214058.82</u>	<u>RW1</u>	<u>0,29</u>	<u>God økologisk tilstand senest 22. december 2027</u> <u>God kemisk tilstand senest 22. december 2021</u>
<u>o8622 b</u>	<u>Kommune(r):</u> <u>Ringkøbing-Skiern</u> <u>Navn:</u> <u>Ganer Å</u>	<u>x1: 467691.98,</u> <u>y1: 6200998.98,</u> <u>x2: 468621.22,</u> <u>y2: 6204910.45,</u> <u>x3: 467176.08,</u> <u>y3: 6199176.18,</u> <u>x4: 467691.98,</u> <u>y4: 6200998.98,</u> <u>x5: 469568.98,</u> <u>y5: 6201711.73,</u> <u>x6: 467691.98,</u> <u>y6: 6200998.98</u>	<u>RW2</u>	<u>8,52</u>	<u>God økologisk tilstand senest 22. december 2021</u> <u>God kemisk tilstand senest 22. december 2021</u>
<u>1.5.b-0325-030</u>	<u>Kommune(r):</u> <u>Syddjurs</u> <u>Navn:</u> <u>Skørring Å</u>	<u>x1: 581092.93,</u> <u>y1: 6246931.92,</u> <u>x2: 579416.37,</u> <u>y2: 6247412.19</u>	<u>RW2</u>	<u>2,05</u>	<u>God økologisk tilstand senest 22. december 2027</u> <u>God kemisk tilstand</u>

					<u>senest 22. december 2021</u>
<u>o10223</u>	<u>Kommune(r):</u> <u>Odder, Aarhus</u> <u>Navn:</u> <u>Kragebæk - Øvre dele</u>	<u>x1: 572082.30,</u> <u>y1: 6208936.43,</u> <u>x2: 572614.90,</u> <u>y2: 6208022.87</u>	<u>RW1</u>	<u>1,32</u>	<u>God økologisk tilstand senest 22. december 2021</u> <u>God kemisk tilstand senest 22. december 2021</u>
<u>o9975</u>	<u>Kommune(r):</u> <u>Aabenraa</u> <u>Navn:</u> <u>Fruerskov Bæk</u>	<u>x1: 532723.17,</u> <u>y1: 6080613.74,</u> <u>x2: 531250.84,</u> <u>y2: 6081025.07</u>	<u>RW1</u>	<u>2,08</u>	<u>God økologisk tilstand senest 22. december 2027</u> <u>God kemisk tilstand senest 22. december 2021</u>
<u>o10161</u>	<u>Kommune(r):</u> <u>Vejle</u> <u>Navn:</u> <u>Haughus Bæk</u>	<u>x1: 528369.17,</u> <u>y1: 6178045.03,</u> <u>x2: 528646.87,</u> <u>y2: 6177325.10</u>	<u>RW1</u>	<u>0,9</u>	<u>God økologisk tilstand senest 22. december 2021</u> <u>God kemisk tilstand senest 22. december 2021</u>
<u>1.5.c-0005-110</u>	<u>Kommune(r):</u> <u>Favrskov, Aarhus</u> <u>Navn:</u> <u>Lilleå - Brændmosegrøft - L</u>	<u>x1: 566601.85,</u> <u>y1: 6233142.40,</u> <u>x2: 566063.65,</u> <u>y2: 6231710.86</u>	<u>RW2</u>	<u>1,85</u>	<u>God økologisk tilstand senest 22. december 2027</u> <u>God kemisk tilstand senest 22. december 2021</u>
<u>o8968_c</u>	<u>Kommune(r):</u> <u>Frederikshavn</u> <u>Navn:</u> <u>Elling Å</u>	<u>x1: 581486.57,</u> <u>y1: 6367577.14,</u> <u>x2: 581565.88,</u> <u>y2: 6368563.74</u>	<u>RW2</u>	<u>1,48</u>	<u>God økologisk tilstand senest 22. december 2027</u> <u>God kemisk tilstand senest 22. december 2021</u>
<u>o9349</u>	<u>Kommune(r):</u> <u>Horsens,</u> <u>Skanderborg</u> <u>Navn:</u> <u>Teglum Å</u>	<u>x1: 561061.51,</u> <u>y1: 6204333.16,</u> <u>x2: 560299.74,</u> <u>y2: 6206587.85</u>	<u>RW4</u>	<u>2,77</u>	<u>God økologisk tilstand senest 22. december 2027</u> <u>God kemisk tilstand senest 22. december 2021</u>
<u>o10082</u>	<u>Kommune(r):</u> <u>Vejen, Kolding</u> <u>Navn:</u> <u>Hundsholt Bæk</u>	<u>x1: 518234.34,</u> <u>y1: 6156081.20,</u> <u>x2: 517616.28,</u> <u>y2: 6156180.50</u>	<u>RW1</u>	<u>0,68</u>	<u>God økologisk tilstand senest 22. december 2027</u> <u>God kemisk tilstand senest 22. december 2021</u>
<u>o8723_y</u>	<u>Kommune(r):</u> <u>Silkeborg</u>	<u>x1: 541230.01,</u> <u>y1: 6238283.19,</u> <u>x2: 539644.40,</u>	<u>RW2</u>	<u>4,58</u>	<u>God økologisk tilstand senest 22. december 2021</u>

	Navn: <u>Hinge Å</u>	<u>y2: 6236373.22,</u> <u>x3: 539652.48,</u> <u>y3: 6236338.70,</u> <u>x4: 539085.23,</u> <u>y4: 6236251.56,</u> <u>x5: 539652.48,</u> <u>y5: 6236338.70,</u> <u>x6: 539644.40,</u> <u>y6: 6236373.22,</u> <u>x7: 539664.15,</u> <u>y7: 6236345.64,</u> <u>x8: 539652.48,</u> <u>y8: 6236338.70,</u> <u>x9: 539644.40,</u> <u>y9: 6236373.22,</u> <u>x10: 539084.18,</u> <u>y10: 6236256.73</u>			<u>God kemisk tilstand</u> <u>senest 22. december</u> <u>2021</u>
<u>o3377</u>	Kommune(r): <u>Sønderborg</u> Navn: <u>Stolbro Bæk</u>	<u>x1: 554818.44,</u> <u>y1: 6094180.80,</u> <u>x2: 551357.75,</u> <u>y2: 6094682.39</u>	<u>RW1</u>	<u>3,91</u>	<u>God økologisk tilstand</u> <u>senest 22. december</u> <u>2027</u> <u>God kemisk tilstand</u> <u>senest 22. december</u> <u>2021</u>
<u>o7173</u>	Kommune(r): <u>Struer</u> Navn: <u>Borregård Bæk</u>	<u>x1: 473631.87,</u> <u>y1: 6279027.27,</u> <u>x2: 471546.70,</u> <u>y2: 6277505.13</u>	<u>RW1</u>	<u>3,01</u>	<u>God økologisk tilstand</u> <u>senest 22. december</u> <u>2027</u> <u>God kemisk tilstand</u> <u>senest 22. december</u> <u>2021</u>
<u>o4138_b</u>	Kommune(r): <u>Assens, Odense</u> Navn: <u>Stæremoseafløbet</u>	<u>x1: 579366.66,</u> <u>y1: 6134563.34,</u> <u>x2: 578134.89,</u> <u>y2: 6135079.20</u>	<u>RW1</u>	<u>1,67</u>	<u>God økologisk tilstand</u> <u>senest 22. december</u> <u>2027</u> <u>God kemisk tilstand</u> <u>senest 22. december</u> <u>2021</u>
<u>o5138</u>	Kommune(r): <u>Hedensted</u> Navn: <u>Ørum Bæk</u>	<u>x1: 549355.33,</u> <u>y1: 6176135.31,</u> <u>x2: 546192.32,</u> <u>y2: 6176448.61</u>	<u>RW1</u>	<u>3,82</u>	<u>God økologisk tilstand</u> <u>senest 22. december</u> <u>2021</u> <u>God kemisk tilstand</u> <u>senest 22. december</u> <u>2021</u>
<u>o8402_a</u>	Kommune(r): <u>Esbjerg, Varde</u> Navn: <u>Alslev Å</u>	<u>x1: 472082.52,</u> <u>y1: 6157621.59,</u> <u>x2: 465203.38,</u> <u>y2: 6160120.19</u>	<u>RW2</u>	<u>8,93</u>	<u>God økologisk tilstand</u> <u>senest 22. december</u> <u>2027</u> <u>God kemisk tilstand</u> <u>senest 22. december</u> <u>2021</u>
<u>o6749</u>	Kommune(r): <u>Holstebro</u>	<u>x1: 484054.18,</u> <u>y1: 6254839.18,</u>	<u>RW1</u>	<u>1,39</u>	<u>God økologisk tilstand</u> <u>senest 22. december</u>

	Navn: <u>Sønderbygård Bæk</u>	x2: <u>483265.66,</u> y2: <u>6254997.41,</u> x3: <u>483265.66,</u> y3: <u>6254997.41,</u> x4: <u>483159.48,</u> y4: <u>6255035.74,</u> x5: <u>483265.66,</u> y5: <u>6254997.41,</u> x6: <u>483159.48,</u> y6: <u>6255035.74,</u> x7: <u>483159.48,</u> y7: <u>6255035.74,</u> x8: <u>482886.86,</u> y8: <u>6255162.51</u>			<u>2027</u> <u>God kemisk tilstand</u> <u>senest 22. december</u> <u>2021</u>
<u>o8183_y</u>	Kommune(r): <u>Tønder</u> Navn: <u>Uden navn</u>	x1: <u>488625.20,</u> y1: <u>6114971.76,</u> x2: <u>482613.28,</u> y2: <u>6116227.74</u>	<u>RW2</u>	<u>8,03</u>	<u>God økologisk tilstand</u> <u>senest 22. december</u> <u>2021</u> <u>God kemisk tilstand</u> <u>senest 22. december</u> <u>2021</u>
<u>1.5.c-0200-010</u>	Kommune(r): <u>Favrskov</u> Navn: <u>Rolbæk - Øvre løb</u>	x1: <u>557038.98,</u> y1: <u>6237463.32,</u> x2: <u>557308.47,</u> y2: <u>6236963.28</u>	<u>RW1</u>	<u>0,65</u>	<u>God økologisk tilstand</u> <u>senest 22. december</u> <u>2027</u> <u>God kemisk tilstand</u> <u>senest 22. december</u> <u>2021</u>
<u>t388</u>	Kommune(r): <u>Randers</u> Navn: <u>Tilløb til Fussing Sø</u> <u>fra N</u>	x1: <u>552995.10,</u> y1: <u>6259475.71,</u> x2: <u>552977.00,</u> y2: <u>6259380.86</u>	<u>RW1</u>	<u>0,1</u>	<u>God økologisk tilstand</u> <u>senest 22. december</u> <u>2027</u> <u>God kemisk tilstand</u> <u>senest 22. december</u> <u>2021</u>
<u>a10036</u>	Kommune(r): <u>Odense, Nordfyns</u> Navn: <u>Uden navn</u>	x1: <u>582765.19,</u> y1: <u>6148905.90,</u> x2: <u>579833.21,</u> y2: <u>6148443.78</u>	<u>RW1</u>	<u>3,6</u>	<u>God økologisk tilstand</u> <u>senest 22. december</u> <u>2027</u> <u>God kemisk tilstand</u> <u>senest 22. december</u> <u>2027</u>
<u>o10417</u>	Kommune(r): <u>Vejle</u> Navn: <u>Ødsted Bæk</u>	x1: <u>521902.23,</u> y1: <u>6169044.56,</u> x2: <u>521963.72,</u> y2: <u>6169575.80</u>	<u>RW2</u>	<u>0,71</u>	<u>God økologisk tilstand</u> <u>senest 22. december</u> <u>2027</u> <u>God kemisk tilstand</u> <u>senest 22. december</u> <u>2021</u>
<u>o4280_c</u>	Kommune(r): <u>Assens</u> Navn: <u>Uden navn</u>	x1: <u>570941.37,</u> y1: <u>6138921.01,</u> x2: <u>570220.95,</u> y2: <u>6139009.83</u>	<u>RW1</u>	<u>1,3</u>	<u>God økologisk tilstand</u> <u>senest 22. december</u> <u>2027</u> <u>God kemisk tilstand</u>

					<u>senest 22. december 2021</u>
<u>o722</u>	<u>Kommune(r):</u> <u>Aarhus</u> <u>Navn:</u> <u>Vl. øst for Testrup</u>	<u>x1: 571752.60,</u> <u>y1: 6214272.47,</u> <u>x2: 570917.42,</u> <u>y2: 6214063.01</u>	<u>RW1</u>	<u>0,97</u>	<u>God økologisk tilstand</u> <u>senest 22. december 2027</u> <u>God kemisk tilstand</u> <u>senest 22. december 2021</u>
<u>o7576</u>	<u>Kommune(r):</u> <u>Thisted</u> <u>Navn:</u> <u>Uden navn</u>	<u>x1: 467030.96,</u> <u>y1: 6309719.15,</u> <u>x2: 464576.32,</u> <u>y2: 6310197.84</u>	<u>RW1</u>	<u>2,84</u>	<u>God økologisk tilstand</u> <u>senest 22. december 2027</u> <u>God kemisk tilstand</u> <u>senest 22. december 2021</u>
<u>o9036 a</u>	<u>Kommune(r):</u> <u>Viborg</u> <u>Navn:</u> <u>Skals Å</u>	<u>x1: 529617.73,</u> <u>y1: 6269906.56,</u> <u>x2: 522780.05,</u> <u>y2: 6265804.52</u>	<u>RW3</u>	<u>9,12</u>	<u>God økologisk tilstand</u> <u>senest 22. december 2021</u> <u>God kemisk tilstand</u> <u>senest 22. december 2021</u>
<u>c00476</u>	<u>Kommune(r):</u> <u>Assens</u> <u>Navn:</u> <u>Puge Mølle Å</u>	<u>x1: 568406.12,</u> <u>y1: 6129818.97,</u> <u>x2: 564745.56,</u> <u>y2: 6131473.31,</u> <u>x3: 568318.82,</u> <u>y3: 6129747.15,</u> <u>x4: 568312.58,</u> <u>y4: 6129731.58,</u> <u>x5: 568334.30,</u> <u>y5: 6129786.17,</u> <u>x6: 568294.58,</u> <u>y6: 6129797.42,</u> <u>x7: 568334.30,</u> <u>y7: 6129786.17,</u> <u>x8: 568318.82,</u> <u>y8: 6129747.15,</u> <u>x9: 568318.82,</u> <u>y9: 6129747.15,</u> <u>x10: 568312.46,</u> <u>y10: 6129731.43,</u> <u>x11: 568334.30,</u> <u>y11: 6129786.17,</u> <u>x12: 568406.12,</u> <u>y12: 6129818.97,</u> <u>x13: 568507.90,</u> <u>y13: 6129772.91,</u> <u>x14: 568406.12,</u> <u>y14: 6129818.97,</u> <u>x15: 568598.02,</u> <u>y15: 6129180.76,</u> <u>x16: 568507.90,</u>	<u>RW1</u>	<u>7,57</u>	<u>God økologisk tilstand</u> <u>senest 22. december 2021</u> <u>God kemisk tilstand</u> <u>senest 22. december 2021</u>

		<u>y16: 6129772.91,</u> <u>x17: 568742.23,</u> <u>y17: 6129536.92,</u> <u>x18: 568507.90,</u> <u>y18: 6129772.91</u>			
<u>o3325</u>	Kommune(r): <u>Sønderborg</u> Navn: <u>Uden navn</u>	<u>x1: 548366.95,</u> <u>y1: 6087149.08,</u> <u>x2: 548087.80,</u> <u>y2: 6086557.28</u>	<u>RW1</u>	<u>0,68</u>	<u>God økologisk tilstand</u> <u>senest 22. december</u> <u>2027</u> <u>God kemisk tilstand</u> <u>senest 22. december</u> <u>2021</u>
<u>o6737 b</u>	Kommune(r): <u>Viborg</u> Navn: <u>Præstegårdsbække</u> <u>n</u>	<u>x1: 508021.72,</u> <u>y1: 6255379.20,</u> <u>x2: 506981.26,</u> <u>y2: 6252641.10</u>	<u>RW1</u>	<u>3,69</u>	<u>God økologisk tilstand</u> <u>senest 22. december</u> <u>2027</u> <u>God kemisk tilstand</u> <u>senest 22. december</u> <u>2021</u>
<u>1.5.b-0580-010</u>	Kommune(r): <u>Syddjurs, Favrskov</u> Navn: <u>Halling Bæk - Tilløb</u> <u>fra Gr</u>	<u>x1: 573419.16,</u> <u>y1: 6242983.41,</u> <u>x2: 572697.24,</u> <u>y2: 6243026.83</u>	<u>RW1</u>	<u>0,75</u>	<u>God økologisk tilstand</u> <u>senest 22. december</u> <u>2027</u> <u>God kemisk tilstand</u> <u>senest 22. december</u> <u>2021</u>
<u>c00435</u>	Kommune(r): <u>Odense</u> Navn: <u>Lindved Å</u>	<u>x1: 590929.95,</u> <u>y1: 6135011.55,</u> <u>x2: 591645.88,</u> <u>y2: 6135202.52</u>	<u>RW2</u>	<u>1,01</u>	<u>God økologisk tilstand</u> <u>senest 22. december</u> <u>2021</u> <u>God kemisk tilstand</u> <u>senest 22. december</u> <u>2021</u>
<u>o7859</u>	Kommune(r): <u>Jammerbugt</u> Navn: <u>Kværnbæk</u>	<u>x1: 541551.51,</u> <u>y1: 6348680.45,</u> <u>x2: 537689.41,</u> <u>y2: 6350392.43</u>	<u>RW1</u>	<u>4,85</u>	<u>God økologisk tilstand</u> <u>senest 22. december</u> <u>2027</u> <u>God kemisk tilstand</u> <u>senest 22. december</u> <u>2021</u>
<u>t203</u>	Kommune(r): <u>Skanderborg</u> Navn: <u>VI. fra Boes Mark,</u> <u>til Vessø</u>	<u>x1: 549541.47,</u> <u>y1: 6213682.92,</u> <u>x2: 549519.40,</u> <u>y2: 6213480.59,</u> <u>x3: 549522.13,</u> <u>y3: 6213297.47,</u> <u>x4: 549519.40,</u> <u>y4: 6213480.59,</u> <u>x5: 549519.40,</u> <u>y5: 6213480.59,</u> <u>x6: 549461.17,</u> <u>y6: 6213407.52</u>	<u>RW1</u>	<u>0,49</u>	<u>God økologisk tilstand</u> <u>senest 22. december</u> <u>2021</u> <u>God kemisk tilstand</u> <u>senest 22. december</u> <u>2021</u>
<u>rin 1.2 00456</u>	Kommune(r): <u>Struer</u>	<u>x1: 470208.82,</u> <u>y1: 6263211.08,</u>	<u>RW1</u>	<u>0,89</u>	<u>God økologisk tilstand</u> <u>senest 22. december</u>

	Navn: Resen Bæk	x2: 469995.49, y2: 6262464.16			<u>2021</u> <u>God kemisk tilstand</u> <u>senest 22. december</u> <u>2021</u>
<u>o7350</u>	Kommune(r): Mariagerfjord Navn: Veddum Bæk	x1: 570176.54, y1: 6292680.44, x2: 570358.05, y2: 6290789.43	RW1	<u>2,11</u>	<u>God økologisk tilstand</u> <u>senest 22. december</u> <u>2027</u> <u>God kemisk tilstand</u> <u>senest 22. december</u> <u>2021</u>
<u>t243</u>	Kommune(r): Skanderborg Navn: Kildebæk i Hylling Skov	x1: 552934.15, y1: 6218749.08, x2: 552726.28, y2: 6219026.00	RW1	<u>0,39</u>	<u>God økologisk tilstand</u> <u>senest 22. december</u> <u>2021</u> <u>God kemisk tilstand</u> <u>senest 22. december</u> <u>2021</u>
<u>1.5.e-0120-030</u>	Kommune(r): Randers Navn: Frisenvold Bæk	x1: 560548.63, y1: 6250985.88, x2: 560595.93, y2: 6250442.12	RW1	<u>0,82</u>	<u>God økologisk tilstand</u> <u>senest 22. december</u> <u>2027</u> <u>God kemisk tilstand</u> <u>senest 22. december</u> <u>2021</u>
<u>ode 1.13 860</u>	Kommune(r): Assens, Nordfyns Navn: Uden navn	x1: 575287.51, y1: 6140931.59, x2: 574991.36, y2: 6140452.47	RW1	<u>0,67</u>	<u>God økologisk tilstand</u> <u>senest 22. december</u> <u>2027</u> <u>God kemisk tilstand</u> <u>senest 22. december</u> <u>2021</u>
<u>rin 1.2 00453</u>	Kommune(r): Lemvig, Struer Navn: Resen Bæk	x1: 470826.16, y1: 6265450.89, x2: 469975.50, y2: 6266517.94	RW2	<u>1,51</u>	<u>God økologisk tilstand</u> <u>senest 22. december</u> <u>2027</u> <u>God kemisk tilstand</u> <u>senest 22. december</u> <u>2021</u>
<u>o821</u>	Kommune(r): Skanderborg Navn: VI. NØ. f. Galten Teglværk	x1: 554530.02, y1: 6224595.82, x2: 553734.31, y2: 6222993.48	RW1	<u>2</u>	<u>God økologisk tilstand</u> <u>senest 22. december</u> <u>2027</u> <u>God kemisk tilstand</u> <u>senest 22. december</u> <u>2021</u>
<u>o4825</u>	Kommune(r): Fredericia, Veile Navn: Pjedsted Bæk	x1: 539161.42, y1: 6162810.94, x2: 538836.53, y2: 6163521.46, x3: 538745.44, y3: 6163679.37, x4: 538836.53,	RW1	<u>1,2</u>	<u>God økologisk tilstand</u> <u>senest 22. december</u> <u>2021</u> <u>God kemisk tilstand</u> <u>senest 22. december</u> <u>2021</u>

		<u>y4: 6163521.46,</u> <u>x5: 538836.53,</u> <u>y5: 6163521.46,</u> <u>x6: 538764.47,</u> <u>y6: 6163543.75</u>			
<u>o8905_b</u>	<u>Kommune(r):</u> <u>Vesthimmerlands</u> <u>Navn:</u> <u>Halkær Å</u>	<u>x1: 533426.26,</u> <u>y1: 6297290.90,</u> <u>x2: 533343.29,</u> <u>y2: 6296557.65</u>	<u>RW2</u>	<u>0,75</u>	<u>God økologisk tilstand</u> <u>senest 22. december</u> <u>2027</u> <u>God kemisk tilstand</u> <u>senest 22. december</u> <u>2027</u>
<u>o8702</u>	<u>Kommune(r):</u> <u>Silkeborg</u> <u>Navn:</u> <u>Gjern Å</u>	<u>x1: 542528.45,</u> <u>y1: 6230088.95,</u> <u>x2: 541421.11,</u> <u>y2: 6229933.38</u>	<u>RW2</u>	<u>1,71</u>	<u>God økologisk tilstand</u> <u>senest 22. december</u> <u>2021</u> <u>God kemisk tilstand</u> <u>senest 22. december</u> <u>2021</u>
<u>o4025_x</u>	<u>Kommune(r):</u> <u>Faaborg-Midtfyn</u> <u>Navn:</u> <u>Stokbæk</u>	<u>x1: 601973.51,</u> <u>y1: 6130013.61,</u> <u>x2: 600989.00,</u> <u>y2: 6130979.92</u>	<u>RW1</u>	<u>1,75</u>	<u>God økologisk tilstand</u> <u>senest 22. december</u> <u>2027</u> <u>God kemisk tilstand</u> <u>senest 22. december</u> <u>2021</u>
<u>o10287</u>	<u>Kommune(r):</u> <u>Favrskov, Randers</u> <u>Navn:</u> <u>Rødbæk</u>	<u>x1: 552176.98,</u> <u>y1: 6257254.71,</u> <u>x2: 551929.59,</u> <u>y2: 6256252.44</u>	<u>RW1</u>	<u>1,25</u>	<u>God økologisk tilstand</u> <u>senest 22. december</u> <u>2027</u> <u>God kemisk tilstand</u> <u>senest 22. december</u> <u>2021</u>
<u>o8220_d</u>	<u>Kommune(r):</u> <u>Assens</u> <u>Navn:</u> <u>Hårby Å</u>	<u>x1: 570809.75,</u> <u>y1: 6119025.00,</u> <u>x2: 571459.93,</u> <u>y2: 6122050.55</u>	<u>RW2</u>	<u>3,75</u>	<u>God økologisk tilstand</u> <u>senest 22. december</u> <u>2021</u> <u>God kemisk tilstand</u> <u>senest 22. december</u> <u>2021</u>
<u>c00596</u>	<u>Kommune(r):</u> <u>Odense</u> <u>Navn:</u> <u>Damhavebækken</u>	<u>x1: 584714.64,</u> <u>y1: 6129727.54,</u> <u>x2: 583151.95,</u> <u>y2: 6129527.19,</u> <u>x3: 583052.17,</u> <u>y3: 6129151.89,</u> <u>x4: 583151.95,</u> <u>y4: 6129527.19,</u> <u>x5: 583151.95,</u> <u>y5: 6129527.19,</u> <u>x6: 581765.83,</u> <u>y6: 6129077.06</u>	<u>RW2</u>	<u>4,41</u>	<u>God økologisk tilstand</u> <u>senest 22. december</u> <u>2021</u> <u>God kemisk tilstand</u> <u>senest 22. december</u> <u>2027</u>
<u>o3760</u>	<u>Kommune(r):</u> <u>Nyborg</u>	<u>x1: 612083.10,</u> <u>y1: 6120403.39,</u>	<u>RW1</u>	<u>0,83</u>	<u>God økologisk tilstand</u> <u>senest 22. december</u>

	Navn: <u>Øksendrup afløbet</u>	x2: <u>612001.28,</u> y2: <u>6121148.32</u>			<u>2021</u> <u>God kemisk tilstand</u> <u>senest 22. december</u> <u>2021</u>
<u>o5061</u>	Kommune(r): <u>Hedensted</u> Navn: <u>Uden navn</u>	x1: <u>553859.13,</u> y1: <u>6173255.27,</u> x2: <u>553244.10,</u> y2: <u>6172738.85</u>	<u>RW1</u>	<u>0,93</u>	<u>God økologisk tilstand</u> <u>senest 22. december</u> <u>2021</u> <u>God kemisk tilstand</u> <u>senest 22. december</u> <u>2021</u>
<u>c00452</u>	Kommune(r): <u>Syddjurs</u> Navn: <u>Pederstrup Å - NØ.</u> <u>f. Kejser og</u>	x1: <u>604031.17,</u> y1: <u>6243815.05,</u> x2: <u>603363.51,</u> y2: <u>6245189.42,</u> x3: <u>603363.51,</u> y3: <u>6245189.42,</u> x4: <u>603270.79,</u> y4: <u>6245413.34,</u> x5: <u>603776.45,</u> y5: <u>6245837.06,</u> x6: <u>603270.79,</u> y6: <u>6245413.34,</u> x7: <u>603363.51,</u> y7: <u>6245189.42,</u> x8: <u>603270.79,</u> y8: <u>6245413.34</u>	<u>RW1</u>	<u>3,43</u>	<u>God økologisk tilstand</u> <u>senest 22. december</u> <u>2027</u> <u>God kemisk tilstand</u> <u>senest 22. december</u> <u>2021</u>
<u>o8043</u>	Kommune(r): <u>Frederikshavn</u> Navn: <u>Uden navn</u>	x1: <u>585369.72,</u> y1: <u>6381883.41,</u> x2: <u>582740.49,</u> y2: <u>6380730.17</u>	<u>RW1</u>	<u>3,09</u>	<u>God økologisk tilstand</u> <u>senest 22. december</u> <u>2027</u> <u>God kemisk tilstand</u> <u>senest 22. december</u> <u>2021</u>
<u>o4454 x</u>	Kommune(r): <u>Nordfyns</u> Navn: <u>Tværskov Mølle Å</u>	x1: <u>577713.17,</u> y1: <u>6145619.57,</u> x2: <u>575949.88,</u> y2: <u>6146983.35</u>	<u>RW1</u>	<u>4,5</u>	<u>God økologisk tilstand</u> <u>senest 22. december</u> <u>2027</u> <u>God kemisk tilstand</u> <u>senest 22. december</u> <u>2021</u>
<u>o3576</u>	Kommune(r): <u>Faaborg-Midtfyn</u> Navn: <u>Brændegårds Bæk,</u> <u>Nord</u>	x1: <u>590388.14,</u> y1: <u>6111142.09,</u> x2: <u>588564.60,</u> y2: <u>6109618.42</u>	<u>RW1</u>	<u>3,39</u>	<u>God økologisk tilstand</u> <u>senest 22. december</u> <u>2027</u> <u>God kemisk tilstand</u> <u>senest 22. december</u> <u>2021</u>
<u>o6535</u>	Kommune(r): <u>Favrskov</u> Navn:	x1: <u>571852.64,</u> y1: <u>6242971.36,</u> x2: <u>569694.73,</u> y2: <u>6242676.41,</u> x3: <u>569819.22,</u>	<u>RW1</u>	<u>2,95</u>	<u>God økologisk tilstand</u> <u>senest 22. december</u> <u>2021</u> <u>God kemisk tilstand</u>

	<u>Astrup Bæk - Øvre løb</u>	<u>y3: 6243110.14,</u> <u>x4: 569694.73,</u> <u>y4: 6242676.41,</u> <u>x5: 569694.73,</u> <u>y5: 6242676.41,</u> <u>x6: 569603.27,</u> <u>y6: 6242648.18</u>			<u>senest 22. december 2021</u>
<u>1.7.c-0090-020</u>	<u>Kommune(r):</u> <u>Aarhus</u> <u>Navn:</u> <u>Grøft ved Brendstrup</u>	<u>x1: 572755.83,</u> <u>y1: 6227412.11,</u> <u>x2: 572020.24,</u> <u>y2: 6227774.91</u>	<u>RW1</u>	<u>1,25</u>	<u>God økologisk tilstand senest 22. december 2027</u> <u>God kemisk tilstand senest 22. december 2021</u>
<u>o9043</u>	<u>Kommune(r):</u> <u>Brønderslev,</u> <u>Jammerbugt</u> <u>Navn:</u> <u>Ry Å</u>	<u>x1: 547277.55,</u> <u>y1: 6348272.12,</u> <u>x2: 543270.62,</u> <u>y2: 6335507.94</u>	<u>RW3</u>	<u>15,09</u>	<u>God økologisk tilstand senest 22. december 2027</u> <u>God kemisk tilstand senest 22. december 2021</u>
<u>1.5.f-0305-010</u>	<u>Kommune(r):</u> <u>Silkeborg</u> <u>Navn:</u> <u>Tilløb til Borre Sø</u>	<u>x1: 536281.21,</u> <u>y1: 6220097.94,</u> <u>x2: 536224.99,</u> <u>y2: 6219940.76</u>	<u>RW1</u>	<u>0,18</u>	<u>God økologisk tilstand senest 22. december 2027</u> <u>God kemisk tilstand senest 22. december 2021</u>
<u>o8446</u>	<u>Kommune(r):</u> <u>Vejle</u> <u>Navn:</u> <u>Ødsted Bæk</u>	<u>x1: 523926.90,</u> <u>y1: 6168271.74,</u> <u>x2: 523158.56,</u> <u>y2: 6168333.48</u>	<u>RW2</u>	<u>0,96</u>	<u>God økologisk tilstand senest 22. december 2021</u> <u>God kemisk tilstand senest 22. december 2021</u>
<u>t390</u>	<u>Kommune(r):</u> <u>Viborg</u> <u>Navn:</u> <u>Væld Vansø</u>	<u>x1: 531301.43,</u> <u>y1: 6259478.61,</u> <u>x2: 531155.47,</u> <u>y2: 6259531.16</u>	<u>RW1</u>	<u>0,16</u>	<u>God økologisk tilstand senest 22. december 2021</u> <u>God kemisk tilstand senest 22. december 2021</u>
<u>o8845</u>	<u>Kommune(r):</u> <u>Skive</u> <u>Navn:</u> <u>Karupmølle Bæk</u>	<u>x1: 500373.28,</u> <u>y1: 6268847.57,</u> <u>x2: 497102.72,</u> <u>y2: 6269880.76</u>	<u>RW2</u>	<u>4,2</u>	<u>God økologisk tilstand senest 22. december 2027</u> <u>God kemisk tilstand senest 22. december 2021</u>
<u>o4370</u>	<u>Kommune(r):</u> <u>Kolding</u> <u>Navn:</u> <u>TILLØB TIL MOSVIG</u>	<u>x1: 537963.62,</u> <u>y1: 6142427.65,</u> <u>x2: 535807.94,</u> <u>y2: 6142399.97</u>	<u>RW1</u>	<u>3,26</u>	<u>God økologisk tilstand senest 22. december 2027</u> <u>God kemisk tilstand</u>

					<u>senest 22. december 2021</u>
<u>c00286</u>	<u>Kommune(r):</u> <u>Favrskov</u> <u>Navn:</u> <u>Lerbæk</u>	<u>x1: 560576.75,</u> <u>y1: 6245986.45,</u> <u>x2: 560370.29,</u> <u>y2: 6245198.01</u>	<u>RW1</u>	<u>0,9</u>	<u>God økologisk tilstand</u> <u>senest 22. december 2027</u> <u>God kemisk tilstand</u> <u>senest 22. december 2021</u>
<u>o3618</u>	<u>Kommune(r):</u> <u>Svendborg</u> <u>Navn:</u> <u>Mullerup Skov syd</u>	<u>x1: 604476.43,</u> <u>y1: 6113694.68,</u> <u>x2: 604415.51,</u> <u>y2: 6113512.13,</u> <u>x3: 604415.51,</u> <u>y3: 6113512.13,</u> <u>x4: 604355.18,</u> <u>y4: 6113506.21,</u> <u>x5: 604476.43,</u> <u>y5: 6113694.68,</u> <u>x6: 604404.52,</u> <u>y6: 6113654.02,</u> <u>x7: 604415.51,</u> <u>y7: 6113512.13,</u> <u>x8: 604382.18,</u> <u>y8: 6113441.73,</u> <u>x9: 604494.12,</u> <u>y9: 6113767.55,</u> <u>x10: 604429.51,</u> <u>y10: 6113946.32,</u> <u>x11: 604494.12,</u> <u>y11: 6113767.55,</u> <u>x12: 604476.43,</u> <u>y12: 6113694.68,</u> <u>x13: 604530.36,</u> <u>y13: 6113683.83,</u> <u>x14: 604494.12,</u> <u>y14: 6113767.55</u>	<u>RW1</u>	<u>0,84</u>	<u>God økologisk tilstand</u> <u>senest 22. december 2021</u> <u>God kemisk tilstand</u> <u>senest 22. december 2021</u>
<u>o956</u>	<u>Kommune(r):</u> <u>Silkeborg</u> <u>Navn:</u> <u>Skorup Bæk</u>	<u>x1: 546711.52,</u> <u>y1: 6236921.23,</u> <u>x2: 546424.76,</u> <u>y2: 6237366.73,</u> <u>x3: 546333.34,</u> <u>y3: 6237543.24,</u> <u>x4: 546192.79,</u> <u>y4: 6237614.51,</u> <u>x5: 546424.76,</u> <u>y5: 6237366.73,</u> <u>x6: 546333.34,</u> <u>y6: 6237543.24,</u> <u>x7: 546451.90,</u> <u>y7: 6237558.67,</u> <u>x8: 546333.34,</u> <u>y8: 6237543.24,</u> <u>x9: 546287.93,</u>	<u>RW1</u>	<u>1,91</u>	<u>God økologisk tilstand</u> <u>senest 22. december 2021</u> <u>God kemisk tilstand</u> <u>senest 22. december 2021</u>

		<u>y9: 6237153.60,</u> <u>x10: 546424.76,</u> <u>y10: 6237366.73,</u> <u>x11: 546192.79,</u> <u>y11: 6237614.51,</u> <u>x12: 546048.26,</u> <u>y12: 6237987.63</u>			
<u>o6577</u>	<u>Kommune(r):</u> <u>Holstebro</u> <u>Navn:</u> <u>Hulbæk</u>	<u>x1: 465603.77,</u> <u>y1: 6244266.88,</u> <u>x2: 464216.96,</u> <u>y2: 6245371.63</u>	<u>RW1</u>	<u>1,93</u>	<u>God økologisk tilstand</u> <u>senest 22. december</u> <u>2027</u> <u>God kemisk tilstand</u> <u>senest 22. december</u> <u>2021</u>
<u>o8954 a</u>	<u>Kommune(r):</u> <u>Brønderslev,</u> <u>Aalborg</u> <u>Navn:</u> <u>Lindholm Å</u>	<u>x1: 562648.89,</u> <u>y1: 6338407.24,</u> <u>x2: 557825.09,</u> <u>y2: 6340213.03</u>	<u>RW2</u>	<u>5,65</u>	<u>God økologisk tilstand</u> <u>senest 22. december</u> <u>2027</u> <u>God kemisk tilstand</u> <u>senest 22. december</u> <u>2021</u>
<u>o10286</u>	<u>Kommune(r):</u> <u>Viborg</u> <u>Navn:</u> <u>Keldbæk</u>	<u>x1: 517662.35,</u> <u>y1: 6255174.38,</u> <u>x2: 517102.92,</u> <u>y2: 6256528.12</u>	<u>RW1</u>	<u>1,79</u>	<u>God økologisk tilstand</u> <u>senest 22. december</u> <u>2021</u> <u>God kemisk tilstand</u> <u>senest 22. december</u> <u>2021</u>
<u>t186</u>	<u>Kommune(r):</u> <u>Silkeborg</u> <u>Navn:</u> <u>Bryrup Å - Kvindsø -</u> <u>Kulsø</u>	<u>x1: 530812.12,</u> <u>y1: 6209281.12,</u> <u>x2: 530745.23,</u> <u>y2: 6209301.48,</u> <u>x3: 530812.12,</u> <u>y3: 6209281.12,</u> <u>x4: 530776.20,</u> <u>y4: 6209274.37,</u> <u>x5: 530857.78,</u> <u>y5: 6209286.64,</u> <u>x6: 530812.12,</u> <u>y6: 6209281.12</u>	<u>RW1</u>	<u>0,18</u>	<u>God økologisk tilstand</u> <u>senest 22. december</u> <u>2027</u> <u>God kemisk tilstand</u> <u>senest 22. december</u> <u>2021</u>
<u>c00074</u>	<u>Kommune(r):</u> <u>Morsø</u> <u>Navn:</u> <u>Unavngivet</u>	<u>x1: 491667.72,</u> <u>y1: 6310981.36,</u> <u>x2: 491488.18,</u> <u>y2: 6311076.76</u>	<u>RW1</u>	<u>0,31</u>	<u>God økologisk tilstand</u> <u>senest 22. december</u> <u>2027</u> <u>God kemisk tilstand</u> <u>senest 22. december</u> <u>2021</u>
<u>o7803</u>	<u>Kommune(r):</u> <u>Brønderslev,</u> <u>Frederikshavn</u> <u>Navn:</u> <u>Løbæk</u>	<u>x1: 585416.63,</u> <u>y1: 6342509.72,</u> <u>x2: 585341.94,</u> <u>y2: 6340427.87,</u> <u>x3: 584713.50,</u> <u>y3: 6339852.96,</u> <u>x4: 584682.85,</u>	<u>RW1</u>	<u>4,79</u>	<u>God økologisk tilstand</u> <u>senest 22. december</u> <u>2027</u> <u>God kemisk tilstand</u> <u>senest 22. december</u> <u>2021</u>

		<u>y4: 6339404.36,</u> <u>x5: 585341.94,</u> <u>y5: 6340427.87,</u> <u>x6: 584713.50,</u> <u>y6: 6339852.96,</u> <u>x7: 585342.94,</u> <u>y7: 6340424.50,</u> <u>x8: 585341.94,</u> <u>y8: 6340427.87,</u> <u>x9: 584713.50,</u> <u>y9: 6339852.96,</u> <u>x10: 584160.73,</u> <u>y10: 6340180.08</u>			
<u>o6638</u>	<u>Kommune(r):</u> <u>Viborg</u> <u>Navn:</u> <u>Resen-Østerhede</u> <u>Bæk</u>	<u>x1: 510525.69,</u> <u>y1: 6247790.35,</u> <u>x2: 507531.74,</u> <u>y2: 6247804.67,</u> <u>x3: 508178.20,</u> <u>y3: 6246981.92,</u> <u>x4: 507531.74,</u> <u>y4: 6247804.67,</u> <u>x5: 507531.74,</u> <u>y5: 6247804.67,</u> <u>x6: 507107.37,</u> <u>y6: 6248039.16</u>	<u>RW1</u>	<u>4,88</u>	<u>God økologisk tilstand</u> <u>senest 22. december</u> <u>2027</u> <u>God kemisk tilstand</u> <u>senest 22. december</u> <u>2021</u>
<u>rib 1.11.02917</u>	<u>Kommune(r):</u> <u>Sønderborg</u> <u>Navn:</u> <u>Uden navn</u>	<u>x1: 559119.08,</u> <u>y1: 6096606.26,</u> <u>x2: 558878.23,</u> <u>y2: 6096120.57</u>	<u>RW1</u>	<u>0,66</u>	<u>God økologisk tilstand</u> <u>senest 22. december</u> <u>2021</u> <u>God kemisk tilstand</u> <u>senest 22. december</u> <u>2027</u>
<u>o6605</u>	<u>Kommune(r):</u> <u>Favrskov</u> <u>Navn:</u> <u>Lopbæk</u>	<u>x1: 557229.30,</u> <u>y1: 6245599.27,</u> <u>x2: 557810.78,</u> <u>y2: 6246537.83</u>	<u>RW1</u>	<u>1,29</u>	<u>God økologisk tilstand</u> <u>senest 22. december</u> <u>2021</u> <u>God kemisk tilstand</u> <u>senest 22. december</u> <u>2021</u>
<u>o8548 a</u>	<u>Kommune(r):</u> <u>Billund, Varde</u> <u>Navn:</u> <u>Urup Nordre Bæk</u>	<u>x1: 490236.79,</u> <u>y1: 6182358.22,</u> <u>x2: 484862.32,</u> <u>y2: 6183442.75</u>	<u>RW2</u>	<u>6,86</u>	<u>God økologisk tilstand</u> <u>senest 22. december</u> <u>2027</u> <u>God kemisk tilstand</u> <u>senest 22. december</u> <u>2021</u>
<u>o7204</u>	<u>Kommune(r):</u> <u>Mariagerfjord</u> <u>Navn:</u> <u>Fladbjerg Bæk</u>	<u>x1: 563441.06,</u> <u>y1: 6280874.32,</u> <u>x2: 563176.75,</u> <u>y2: 6281426.10</u>	<u>RW1</u>	<u>0,65</u>	<u>God økologisk tilstand</u> <u>senest 22. december</u> <u>2021</u> <u>God kemisk tilstand</u> <u>senest 22. december</u> <u>2021</u>

<u>o5488</u>	<u>Kommune(r):</u> <u>Horsens</u> <u>Navn:</u> <u>Vinten Kær</u>	<u>x1: 546935.27,</u> <u>y1: 6197529.53,</u> <u>x2: 546517.28,</u> <u>y2: 6197043.63</u>	<u>RW1</u>	<u>0,68</u>	<u>God økologisk tilstand</u> <u>senest 22. december</u> <u>2021</u> <u>God kemisk tilstand</u> <u>senest 22. december</u> <u>2021</u>
<u>t408_y</u>	<u>Kommune(r):</u> <u>Randers</u> <u>Navn:</u> <u>Tvede Å</u>	<u>x1: 570658.16,</u> <u>y1: 6266628.26,</u> <u>x2: 570262.51,</u> <u>y2: 6266465.11,</u> <u>x3: 570969.45,</u> <u>y3: 6266657.32,</u> <u>x4: 570644.78,</u> <u>y4: 6266626.28</u>	<u>RW1</u>	<u>0,81</u>	<u>God økologisk tilstand</u> <u>senest 22. december</u> <u>2021</u> <u>God kemisk tilstand</u> <u>senest 22. december</u> <u>2021</u>
<u>1.5.b-0515-040</u>	<u>Kommune(r):</u> <u>Syddjurs, Favrskov</u> <u>Navn:</u> <u>Skader Å</u>	<u>x1: 575119.97,</u> <u>y1: 6245839.74,</u> <u>x2: 574757.69,</u> <u>y2: 6246779.88</u>	<u>RW2</u>	<u>1,25</u>	<u>God økologisk tilstand</u> <u>senest 22. december</u> <u>2021</u> <u>God kemisk tilstand</u> <u>senest 22. december</u> <u>2021</u>
<u>o10473</u>	<u>Kommune(r):</u> <u>Ringkøbing-Skjern</u> <u>Navn:</u> <u>Vorgod Å</u>	<u>x1: 482625.04,</u> <u>y1: 6217853.02,</u> <u>x2: 482351.83,</u> <u>y2: 6219191.05</u>	<u>RW2</u>	<u>2,69</u>	<u>God økologisk tilstand</u> <u>senest 22. december</u> <u>2021</u> <u>God kemisk tilstand</u> <u>senest 22. december</u> <u>2021</u>
<u>o4604</u>	<u>Kommune(r):</u> <u>Kolding</u> <u>Navn:</u> <u>Uden navn</u>	<u>x1: 532054.79,</u> <u>y1: 6153261.62,</u> <u>x2: 531527.82,</u> <u>y2: 6152558.11</u>	<u>RW1</u>	<u>1,35</u>	<u>God økologisk tilstand</u> <u>senest 22. december</u> <u>2027</u> <u>God kemisk tilstand</u> <u>senest 22. december</u> <u>2021</u>
<u>o8005</u>	<u>Kommune(r):</u> <u>Hjørring</u> <u>Navn:</u> <u>Vellingshøj Bæk</u>	<u>x1: 558415.48,</u> <u>y1: 6370995.93,</u> <u>x2: 554582.36,</u> <u>y2: 6372101.12,</u> <u>x3: 558415.48,</u> <u>y3: 6370995.93,</u> <u>x4: 558609.26,</u> <u>y4: 6370197.25,</u> <u>x5: 558669.42,</u> <u>y5: 6371178.79,</u> <u>x6: 558415.48,</u> <u>y6: 6370995.93</u>	<u>RW1</u>	<u>5,65</u>	<u>God økologisk tilstand</u> <u>senest 22. december</u> <u>2027</u> <u>God kemisk tilstand</u> <u>senest 22. december</u> <u>2021</u>
<u>o7006</u>	<u>Kommune(r):</u> <u>Skive</u> <u>Navn:</u> <u>Kisum-Estvad Bæk</u>	<u>x1: 498652.42,</u> <u>y1: 6264905.57,</u> <u>x2: 496852.23,</u> <u>y2: 6266175.95</u>	<u>RW1</u>	<u>3,6</u>	<u>God økologisk tilstand</u> <u>senest 22. december</u> <u>2027</u> <u>God kemisk tilstand</u>

					<u>senest 22. december 2021</u>
<u>o7833</u>	<u>Kommune(r):</u> <u>Brønderslev</u> <u>Navn:</u> <u>Uden navn</u>	<u>x1: 563234.23,</u> <u>y1: 6346005.93,</u> <u>x2: 563425.58,</u> <u>y2: 6347056.29</u>	<u>RW1</u>	<u>1,5</u>	<u>God økologisk tilstand</u> <u>senest 22. december 2021</u> <u>God kemisk tilstand</u> <u>senest 22. december 2021</u>
<u>o5243 b</u>	<u>Kommune(r):</u> <u>Vejle</u> <u>Navn:</u> <u>Uden navn</u>	<u>x1: 528578.02,</u> <u>y1: 6180338.66,</u> <u>x2: 527603.26,</u> <u>y2: 6180140.27</u>	<u>RW1</u>	<u>1,07</u>	<u>God økologisk tilstand</u> <u>senest 22. december 2021</u> <u>God kemisk tilstand</u> <u>senest 22. december 2021</u>
<u>o414 x</u>	<u>Kommune(r):</u> <u>Billund, Varde</u> <u>Navn:</u> <u>Uden navn</u>	<u>x1: 487486.89,</u> <u>y1: 6172359.95,</u> <u>x2: 487619.64,</u> <u>y2: 6170281.91</u>	<u>RW1</u>	<u>2,57</u>	<u>God økologisk tilstand</u> <u>senest 22. december 2027</u> <u>God kemisk tilstand</u> <u>senest 22. december 2021</u>
<u>o606</u>	<u>Kommune(r):</u> <u>Odder</u> <u>Navn:</u> <u>VI. i Lundhof Skov</u>	<u>x1: 567752.24,</u> <u>y1: 6201427.04,</u> <u>x2: 567377.71,</u> <u>y2: 6201428.15,</u> <u>x3: 567752.24,</u> <u>y3: 6201427.04,</u> <u>x4: 567621.23,</u> <u>y4: 6201311.06,</u> <u>x5: 567851.91,</u> <u>y5: 6200974.37,</u> <u>x6: 567752.24,</u> <u>y6: 6201427.04,</u> <u>x7: 567974.84,</u> <u>y7: 6201580.67,</u> <u>x8: 567752.24,</u> <u>y8: 6201427.04</u>	<u>RW1</u>	<u>1,43</u>	<u>God økologisk tilstand</u> <u>senest 22. december 2021</u> <u>God kemisk tilstand</u> <u>senest 22. december 2021</u>
<u>o4798</u>	<u>Kommune(r):</u> <u>Fredericia</u> <u>Navn:</u> <u>Fårbæk</u>	<u>x1: 545736.33,</u> <u>y1: 6161305.03,</u> <u>x2: 544969.98,</u> <u>y2: 6162480.99</u>	<u>RW1</u>	<u>2,02</u>	<u>God økologisk tilstand</u> <u>senest 22. december 2027</u> <u>God kemisk tilstand</u> <u>senest 22. december 2021</u>
<u>o7928</u>	<u>Kommune(r):</u> <u>Frederikshavn</u> <u>Navn:</u> <u>Uden navn</u>	<u>x1: 587728.09,</u> <u>y1: 6362506.21,</u> <u>x2: 587064.58,</u> <u>y2: 6362891.58</u>	<u>RW1</u>	<u>0,79</u>	<u>God økologisk tilstand</u> <u>senest 22. december 2021</u> <u>God kemisk tilstand</u> <u>senest 22. december 2021</u>

<u>o5636</u>	<u>Kommune(r):</u> <u>Skanderborg</u> <u>Navn:</u> <u>Hylke Bæk - Nord</u> <u>for Brørup</u>	<u>x1: 557927.36,</u> <u>y1: 6205040.43,</u> <u>x2: 557945.17,</u> <u>y2: 6205688.73,</u> <u>x3: 557866.05,</u> <u>y3: 6204717.47,</u> <u>x4: 557577.20,</u> <u>y4: 6204875.96,</u> <u>x5: 557927.36,</u> <u>y5: 6205040.43,</u> <u>x6: 557681.52,</u> <u>y6: 6205090.84,</u> <u>x7: 557927.36,</u> <u>y7: 6205040.43,</u> <u>x8: 557866.05,</u> <u>y8: 6204717.47,</u> <u>x9: 557866.05,</u> <u>y9: 6204717.47,</u> <u>x10: 557842.25,</u> <u>y10: 6204816.07</u>	<u>RW1</u>	<u>1,73</u>	<u>God økologisk tilstand</u> <u>senest 22. december</u> <u>2021</u> <u>God kemisk tilstand</u> <u>senest 22. december</u> <u>2021</u>
<u>o5634</u>	<u>Kommune(r):</u> <u>Horsens,</u> <u>Skanderborg</u> <u>Navn:</u> <u>Hede Mølleå</u>	<u>x1: 561533.08,</u> <u>y1: 6204657.33,</u> <u>x2: 560934.95,</u> <u>y2: 6205630.14</u>	<u>RW1</u>	<u>1,2</u>	<u>God økologisk tilstand</u> <u>senest 22. december</u> <u>2027</u> <u>God kemisk tilstand</u> <u>senest 22. december</u> <u>2021</u>
<u>1.5.e-1620-010</u>	<u>Kommune(r):</u> <u>Silkeborg</u> <u>Navn:</u> <u>Linå</u>	<u>x1: 541593.30,</u> <u>y1: 6226562.06,</u> <u>x2: 540439.13,</u> <u>y2: 6227249.84</u>	<u>RW2</u>	<u>1,53</u>	<u>God økologisk tilstand</u> <u>senest 22. december</u> <u>2027</u> <u>God kemisk tilstand</u> <u>senest 22. december</u> <u>2021</u>
<u>1.5.b-0320-030</u>	<u>Kommune(r):</u> <u>Syddjurs, Favrskov</u> <u>Navn:</u> <u>Skørring Å</u>	<u>x1: 576315.42,</u> <u>y1: 6248349.58,</u> <u>x2: 574629.54,</u> <u>y2: 6249817.81</u>	<u>RW2</u>	<u>2,73</u>	<u>God økologisk tilstand</u> <u>senest 22. december</u> <u>2027</u> <u>God kemisk tilstand</u> <u>senest 22. december</u> <u>2021</u>
<u>o8934 d</u>	<u>Kommune(r):</u> <u>Aalborg</u> <u>Navn:</u> <u>Godthåb Møllesø</u>	<u>x1: 552353.62,</u> <u>y1: 6314978.14,</u> <u>x2: 550973.12,</u> <u>y2: 6315122.62,</u> <u>x3: 552353.62,</u> <u>y3: 6314978.14,</u> <u>x4: 552325.62,</u> <u>y4: 6314567.90,</u> <u>x5: 552444.40,</u> <u>y5: 6315348.52,</u> <u>x6: 552353.62,</u> <u>y6: 6314978.14,</u> <u>x7: 552444.40,</u>	<u>RW2</u>	<u>4,44</u>	<u>God økologisk tilstand</u> <u>senest 22. december</u> <u>2027</u> <u>God kemisk tilstand</u> <u>senest 22. december</u> <u>2027</u>

		<u>y7: 6315348.52,</u> <u>x8: 552563.51,</u> <u>y8: 6314471.14,</u> <u>x9: 552863.57,</u> <u>y9: 6315951.09,</u> <u>x10: 552444.40,</u> <u>y10: 6315348.52</u>			
<u>o6163</u>	<u>Kommune(r):</u> <u>Aarhus</u> <u>Navn:</u> <u>Yderup Bæk</u>	<u>x1: 565792.08,</u> <u>y1: 6227134.73,</u> <u>x2: 564578.41,</u> <u>y2: 6226510.00,</u> <u>x3: 564578.41,</u> <u>y3: 6226510.00,</u> <u>x4: 564471.27,</u> <u>y4: 6226507.86,</u> <u>x5: 564672.14,</u> <u>y5: 6225991.32,</u> <u>x6: 564471.27,</u> <u>y6: 6226507.86,</u> <u>x7: 564867.60,</u> <u>y7: 6226515.84,</u> <u>x8: 564578.41,</u> <u>y8: 6226510.00,</u> <u>x9: 564471.27,</u> <u>y9: 6226507.86,</u> <u>x10: 563501.03,</u> <u>y10: 6226266.03,</u> <u>x11: 565795.42,</u> <u>y11: 6227224.14,</u> <u>x12: 565792.08,</u> <u>y12: 6227134.73,</u> <u>x13: 566498.52,</u> <u>y13: 6227359.10,</u> <u>x14: 565792.08,</u> <u>y14: 6227134.73</u>	<u>RW1</u>	<u>4,58</u>	<u>God økologisk tilstand</u> <u>senest 22. december</u> <u>2027</u> <u>God kemisk tilstand</u> <u>senest 22. december</u> <u>2021</u>
<u>o10046</u>	<u>Kommune(r):</u> <u>Kolding</u> <u>Navn:</u> <u>Skovbæk</u>	<u>x1: 530203.07,</u> <u>y1: 6133867.46,</u> <u>x2: 528402.67,</u> <u>y2: 6133878.20</u>	<u>RW1</u>	<u>2,07</u>	<u>God økologisk tilstand</u> <u>senest 22. december</u> <u>2021</u> <u>God kemisk tilstand</u> <u>senest 22. december</u> <u>2021</u>
<u>o6747</u>	<u>Kommune(r):</u> <u>Viborg</u> <u>Navn:</u> <u>Tapdrup Bæk</u>	<u>x1: 530110.17,</u> <u>y1: 6254605.10,</u> <u>x2: 530089.39,</u> <u>y2: 6255146.08</u>	<u>RW1</u>	<u>0,6</u>	<u>God økologisk tilstand</u> <u>senest 22. december</u> <u>2027</u> <u>God kemisk tilstand</u> <u>senest 22. december</u> <u>2021</u>
<u>ode 1.13 54</u>	<u>Kommune(r):</u> <u>Odense</u> <u>Navn:</u>	<u>x1: 591115.02,</u> <u>y1: 6134454.61,</u> <u>x2: 590929.95,</u> <u>y2: 6135011.55</u>	<u>RW2</u>	<u>0,8</u>	<u>God økologisk tilstand</u> <u>senest 22. december</u> <u>2021</u> <u>God kemisk tilstand</u>

	<u>Lindved Å</u> <u>(aug/sept) 5</u>				<u>senest 22. december</u> <u>2021</u>
<u>o7397</u>	<u>Kommune(r):</u> <u>Mariagerfjord</u> <u>Navn:</u> <u>Hedegårds Bæk</u>	<u>x1: 578098.60,</u> <u>y1: 6295631.48,</u> <u>x2: 577399.84,</u> <u>y2: 6295669.53</u>	<u>RW1</u>	<u>0,73</u>	<u>God økologisk tilstand</u> <u>senest 22. december</u> <u>2027</u> <u>God kemisk tilstand</u> <u>senest 22. december</u> <u>2021</u>
<u>o10062</u>	<u>Kommune(r):</u> <u>Kolding</u> <u>Navn:</u> <u>Vejstrup bæk</u>	<u>x1: 537532.05,</u> <u>y1: 6141610.92,</u> <u>x2: 536332.12,</u> <u>y2: 6141618.83,</u> <u>x3: 536332.12,</u> <u>y3: 6141618.83,</u> <u>x4: 536219.78,</u> <u>y4: 6141510.58,</u> <u>x5: 536332.12,</u> <u>y5: 6141618.83,</u> <u>x6: 535994.72,</u> <u>y6: 6141627.22</u>	<u>RW1</u>	<u>1,82</u>	<u>God økologisk tilstand</u> <u>senest 22. december</u> <u>2021</u> <u>God kemisk tilstand</u> <u>senest 22. december</u> <u>2021</u>
<u>o7889</u>	<u>Kommune(r):</u> <u>Brønderslev,</u> <u>Frederikshavn</u> <u>Navn:</u> <u>Uden navn</u>	<u>x1: 572586.13,</u> <u>y1: 6353602.50,</u> <u>x2: 573872.05,</u> <u>y2: 6355572.90,</u> <u>x3: 571569.14,</u> <u>y3: 6353231.87,</u> <u>x4: 571653.60,</u> <u>y4: 6352450.82,</u> <u>x5: 572586.13,</u> <u>y5: 6353602.50,</u> <u>x6: 571569.14,</u> <u>y6: 6353231.87,</u> <u>x7: 572081.66,</u> <u>y7: 6352595.97,</u> <u>x8: 572586.13,</u> <u>y8: 6353602.50,</u> <u>x9: 571569.14,</u> <u>y9: 6353231.87,</u> <u>x10: 570907.54,</u> <u>y10: 6352186.48</u>	<u>RW1</u>	<u>8,09</u>	<u>God økologisk tilstand</u> <u>senest 22. december</u> <u>2027</u> <u>God kemisk tilstand</u> <u>senest 22. december</u> <u>2021</u>
<u>o5474</u>	<u>Kommune(r):</u> <u>Horsens</u> <u>Navn:</u> <u>Rådvedkær Bæk</u>	<u>x1: 549522.91,</u> <u>y1: 6195851.29,</u> <u>x2: 549216.18,</u> <u>y2: 6196480.17,</u> <u>x3: 549522.91,</u> <u>y3: 6195851.29,</u> <u>x4: 549209.51,</u> <u>y4: 6195553.72,</u> <u>x5: 549589.03,</u> <u>y5: 6196089.48,</u> <u>x6: 549522.91,</u> <u>y6: 6195851.29</u>	<u>RW1</u>	<u>1,62</u>	<u>God økologisk tilstand</u> <u>senest 22. december</u> <u>2027</u> <u>God kemisk tilstand</u> <u>senest 22. december</u> <u>2021</u>

<u>o8579</u>	<u>Kommune(r):</u> <u>Odder</u> <u>Navn:</u> <u>Åkær Å</u>	<u>x1: 569158.39,</u> <u>y1: 6196646.83,</u> <u>x2: 568985.21,</u> <u>y2: 6194817.14,</u> <u>x3: 569158.39,</u> <u>y3: 6196646.83,</u> <u>x4: 569118.34,</u> <u>y4: 6196812.31,</u> <u>x5: 569138.74,</u> <u>y5: 6198215.51,</u> <u>x6: 569118.34,</u> <u>y6: 6196812.31,</u> <u>x7: 569158.39,</u> <u>y7: 6196646.83,</u> <u>x8: 569118.34,</u> <u>y8: 6196812.31</u>	<u>RW2</u>	<u>3,95</u>	<u>God økologisk tilstand</u> <u>senest 22. december</u> <u>2027</u> <u>God kemisk tilstand</u> <u>senest 22. december</u> <u>2021</u>
<u>o10226</u>	<u>Kommune(r):</u> <u>Odder, Aarhus</u> <u>Navn:</u> <u>Assedrup Bæk</u>	<u>x1: 573624.32,</u> <u>y1: 6207461.27,</u> <u>x2: 572950.52,</u> <u>y2: 6208737.40,</u> <u>x3: 572398.85,</u> <u>y3: 6209419.72,</u> <u>x4: 572228.68,</u> <u>y4: 6209242.47,</u> <u>x5: 572848.99,</u> <u>y5: 6208837.93,</u> <u>x6: 572398.85,</u> <u>y6: 6209419.72,</u> <u>x7: 572848.99,</u> <u>y7: 6208837.93,</u> <u>x8: 572838.75,</u> <u>y8: 6209165.10,</u> <u>x9: 572950.52,</u> <u>y9: 6208737.40,</u> <u>x10: 572848.99,</u> <u>y10: 6208837.93,</u> <u>x11: 573233.70,</u> <u>y11: 6209056.28,</u> <u>x12: 572950.52,</u> <u>y12: 6208737.40,</u> <u>x13: 572398.85,</u> <u>y13: 6209419.72,</u> <u>x14: 572395.70,</u> <u>y14: 6209423.84</u>	<u>RW1</u>	<u>4,34</u>	<u>God økologisk tilstand</u> <u>senest 22. december</u> <u>2021</u> <u>God kemisk tilstand</u> <u>senest 22. december</u> <u>2021</u>
<u>o8546</u>	<u>Kommune(r):</u> <u>Horsens,</u> <u>Hedensted</u> <u>Navn:</u> <u>Ølsted Å</u>	<u>x1: 546600.19,</u> <u>y1: 6189171.77,</u> <u>x2: 548232.15,</u> <u>y2: 6184741.38</u>	<u>RW2</u>	<u>7</u>	<u>God økologisk tilstand</u> <u>senest 22. december</u> <u>2027</u> <u>God kemisk tilstand</u> <u>senest 22. december</u> <u>2021</u>
<u>c00038</u>	<u>Kommune(r):</u> <u>Svendborg</u>	<u>x1: 611662.73,</u> <u>y1: 6105942.83,</u>	<u>RW1</u>	<u>1,16</u>	<u>God økologisk tilstand</u> <u>senest 22. december</u> <u>2027</u>

	Navn: <u>Tilløb fra syd ved udløb</u>	x2: <u>610846.37</u> , y2: <u>6105348.76</u>			<u>God kemisk tilstand senest 22. december 2021</u>
<u>o8764</u>	Kommune(r): <u>Viborg</u> Navn: <u>Resen Bæk</u>	x1: <u>507107.37</u> , y1: <u>6248039.16</u> , x2: <u>504456.96</u> , y2: <u>6248459.06</u>	<u>RW2</u>	<u>3,47</u>	<u>God økologisk tilstand senest 22. december 2021</u> <u>God kemisk tilstand senest 22. december 2021</u>
<u>o8542 b</u>	Kommune(r): <u>Hedensted</u> Navn: <u>Sole Bæk</u>	x1: <u>541896.06</u> , y1: <u>6182203.17</u> , x2: <u>540462.16</u> , y2: <u>6181872.86</u>	<u>RW2</u>	<u>1,73</u>	<u>God økologisk tilstand senest 22. december 2027</u> <u>God kemisk tilstand senest 22. december 2021</u>
<u>c00137</u>	Kommune(r): <u>Mariagerfjord</u> Navn: <u>Svenstrup Bæk</u>	x1: <u>558916.34</u> , y1: <u>6274517.31</u> , x2: <u>557815.53</u> , y2: <u>6273041.19</u> , x3: <u>558916.34</u> , y3: <u>6274517.31</u> , x4: <u>558911.46</u> , y4: <u>6274329.11</u> , x5: <u>559540.14</u> , y5: <u>6274617.21</u> , x6: <u>558916.34</u> , y6: <u>6274517.31</u>	<u>RW1</u>	<u>2,88</u>	<u>God økologisk tilstand senest 22. december 2027</u> <u>God kemisk tilstand senest 22. december 2021</u>
<u>t376</u>	Kommune(r): <u>Randers</u> Navn: <u>Tilløb til Fussing Sø, NV. f</u>	x1: <u>554893.92</u> , y1: <u>6258563.56</u> , x2: <u>554778.44</u> , y2: <u>6258644.84</u>	<u>RW1</u>	<u>0,15</u>	<u>God økologisk tilstand senest 22. december 2021</u> <u>God kemisk tilstand senest 22. december 2021</u>
<u>o10377</u>	Kommune(r): <u>Haderslev, Vejen</u> Navn: <u>Uden navn</u>	x1: <u>511342.15</u> , y1: <u>6127126.84</u> , x2: <u>509377.93</u> , y2: <u>6127312.64</u>	<u>RW2</u>	<u>2,28</u>	<u>God økologisk tilstand senest 22. december 2021</u> <u>God kemisk tilstand senest 22. december 2021</u>
<u>o7934 c</u>	Kommune(r): <u>Frederikshavn</u> Navn: <u>Selbæk</u>	x1: <u>587633.45</u> , y1: <u>6360255.37</u> , x2: <u>587151.96</u> , y2: <u>6361267.05</u> , x3: <u>587633.45</u> , y3: <u>6360255.37</u> , x4: <u>587494.83</u> , y4: <u>6359842.30</u> , x5: <u>588307.41</u> , y5: <u>6360462.21</u>	<u>RW1</u>	<u>4,45</u>	<u>God økologisk tilstand senest 22. december 2027</u> <u>God kemisk tilstand senest 22. december 2021</u>

		<u>x6: 587633.45,</u> <u>y6: 6360255.37,</u> <u>x7: 588307.41,</u> <u>y7: 6360462.21,</u> <u>x8: 588423.75,</u> <u>y8: 6359904.48,</u> <u>x9: 588850.73,</u> <u>y9: 6361129.97,</u> <u>x10: 588307.41,</u> <u>y10: 6360462.21</u>			
<u>o6241</u>	<u>Kommune(r):</u> <u>Favrskov</u> <u>Navn:</u> <u>Lyngballe Bæk</u>	<u>x1: 557699.76,</u> <u>y1: 6231420.28,</u> <u>x2: 556947.95,</u> <u>y2: 6231485.21,</u> <u>x3: 557699.76,</u> <u>y3: 6231420.28,</u> <u>x4: 556983.53,</u> <u>y4: 6231594.13,</u> <u>x5: 557699.76,</u> <u>y5: 6231420.28,</u> <u>x6: 557691.95,</u> <u>y6: 6231587.05,</u> <u>x7: 557731.72,</u> <u>y7: 6232339.83,</u> <u>x8: 557691.95,</u> <u>y8: 6231587.05,</u> <u>x9: 557691.95,</u> <u>y9: 6231587.05,</u> <u>x10: 557477.30,</u> <u>y10: 6231974.04</u>	<u>RW1</u>	<u>3,69</u>	<u>God økologisk tilstand</u> <u>senest 22. december</u> <u>2027</u> <u>God kemisk tilstand</u> <u>senest 22. december</u> <u>2021</u>
<u>o6117</u>	<u>Kommune(r):</u> <u>Herning</u> <u>Navn:</u> <u>Bæk ved Grimstrup</u>	<u>x1: 488328.35,</u> <u>y1: 6223437.88,</u> <u>x2: 485478.21,</u> <u>y2: 6224179.81</u>	<u>RW1</u>	<u>3,32</u>	<u>God økologisk tilstand</u> <u>senest 22. december</u> <u>2027</u> <u>God kemisk tilstand</u> <u>senest 22. december</u> <u>2021</u>
<u>o7405</u>	<u>Kommune(r):</u> <u>Rebild</u> <u>Navn:</u> <u>Braulstrup Bæk</u>	<u>x1: 540741.27,</u> <u>y1: 6296080.06,</u> <u>x2: 540433.54,</u> <u>y2: 6295399.22</u>	<u>RW1</u>	<u>0,85</u>	<u>God økologisk tilstand</u> <u>senest 22. december</u> <u>2021</u> <u>God kemisk tilstand</u> <u>senest 22. december</u> <u>2021</u>
<u>o7955_g</u>	<u>Kommune(r):</u> <u>Hjørring</u> <u>Navn:</u> <u>Kragvad Bæk</u>	<u>x1: 571416.17,</u> <u>y1: 6366217.63,</u> <u>x2: 571369.43,</u> <u>y2: 6364628.19,</u> <u>x3: 571464.62,</u> <u>y3: 6366841.42,</u> <u>x4: 571439.15,</u> <u>y4: 6366875.22,</u> <u>x5: 571439.15,</u> <u>y5: 6366875.22,</u>	<u>RW1</u>	<u>4</u>	<u>God økologisk tilstand</u> <u>senest 22. december</u> <u>2027</u> <u>God kemisk tilstand</u> <u>senest 22. december</u> <u>2021</u>

		x6: 571416.17, y6: 6366217.63, x7: 571601.76, y7: 6367514.73, x8: 571439.15, y8: 6366875.22, x9: 571416.17, y9: 6366217.63, x10: 570582.30, y10: 6365995.87			
<u>o8901</u>	Kommune(r): <u>Rebild,</u> <u>Mariagerfjord,</u> <u>Aalborg</u> Navn: <u>Haslevgårds Å</u>	x1: 574247.56, y1: 6295862.53, x2: 567594.64, y2: 6301522.86, x3: 574260.06, y3: 6295863.74, x4: 574247.56, y4: 6295862.53, x5: 574247.56, y5: 6295862.53, x6: 575027.57, y6: 6295307.38	<u>RW2</u>	<u>14,84</u>	<u>God økologisk tilstand</u> <u>senest 22. december</u> <u>2027</u> <u>God kemisk tilstand</u> <u>senest 22. december</u> <u>2021</u>
<u>1.6.d-0385-020</u>	Kommune(r): <u>Norrdjurs</u> Navn: <u>Hederende -</u> <u>Smedelykkerenden</u> <u>t</u>	x1: 610974.70, y1: 6245195.12, x2: 610364.85, y2: 6245057.90	<u>RW1</u>	<u>0,75</u>	<u>God økologisk tilstand</u> <u>senest 22. december</u> <u>2027</u> <u>God kemisk tilstand</u> <u>senest 22. december</u> <u>2021</u>
<u>o8193 b</u>	Kommune(r): <u>Tønder</u> Navn: <u>Uden navn</u>	x1: 490739.84, y1: 6115637.16, x2: 488625.20, y2: 6114971.76	<u>RW2</u>	<u>2,42</u>	<u>God økologisk tilstand</u> <u>senest 22. december</u> <u>2027</u> <u>God kemisk tilstand</u> <u>senest 22. december</u> <u>2021</u>
<u>o9904 x</u>	Kommune(r): <u>Herning</u> Navn: <u>Hammerum Å</u>	x1: 505638.18, y1: 6219835.06, x2: 500164.35, y2: 6221448.45	<u>RW5</u>	<u>7,77</u>	<u>God økologisk tilstand</u> <u>senest 22. december</u> <u>2027</u> <u>God kemisk tilstand</u> <u>senest 22. december</u> <u>2021</u>
<u>o5432</u>	Kommune(r): <u>Hedensted</u> Navn: <u>Tørring Bæk</u>	x1: 534537.00, y1: 6191031.97, x2: 531910.07, y2: 6194094.92, x3: 531561.70, y3: 6192299.84, x4: 530922.44, y4: 6193758.69, x5: 531561.70, y5: 6192299.84, x6: 530572.06,	<u>RW1</u>	<u>11,99</u>	<u>God økologisk tilstand</u> <u>senest 22. december</u> <u>2027</u> <u>God kemisk tilstand</u> <u>senest 22. december</u> <u>2021</u>

		<u>y6: 6192494.56,</u> <u>x7: 534537.00,</u> <u>y7: 6191031.97,</u> <u>x8: 531561.70,</u> <u>y8: 6192299.84,</u> <u>x9: 534823.33,</u> <u>y9: 6191203.14,</u> <u>x10: 534537.00,</u> <u>y10: 6191031.97</u>			
<u>c00136</u>	<u>Kommune(r):</u> <u>Vejle</u> <u>Navn:</u> <u>Højen Å m. tilløb</u>	<u>x1: 533303.80,</u> <u>y1: 6169593.85,</u> <u>x2: 531425.48,</u> <u>y2: 6173357.75,</u> <u>x3: 533303.80,</u> <u>y3: 6169593.85,</u> <u>x4: 532900.78,</u> <u>y4: 6169363.64,</u> <u>x5: 533352.35,</u> <u>y5: 6169522.33,</u> <u>x6: 533256.61,</u> <u>y6: 6169134.29,</u> <u>x7: 533352.35,</u> <u>y7: 6169522.33,</u> <u>x8: 533303.80,</u> <u>y8: 6169593.85,</u> <u>x9: 533471.89,</u> <u>y9: 6168680.40,</u> <u>x10: 532239.61,</u> <u>y10: 6168145.57,</u> <u>x11: 533554.04,</u> <u>y11: 6168345.69,</u> <u>x12: 533471.89,</u> <u>y12: 6168680.40,</u> <u>x13: 533471.89,</u> <u>y13: 6168680.40,</u> <u>x14: 533352.35,</u> <u>y14: 6169522.33</u>	<u>RW2</u>	<u>10,45</u>	<u>God økologisk tilstand</u> <u>senest 22. december</u> <u>2027</u> <u>God kemisk tilstand</u> <u>senest 22. december</u> <u>2027</u>
<u>ode 1.15 547</u>	<u>Kommune(r):</u> <u>Svendborg</u> <u>Navn:</u> <u>Lundby Bæk</u>	<u>x1: 602434.70,</u> <u>y1: 6095873.78,</u> <u>x2: 603149.74,</u> <u>y2: 6095291.69</u>	<u>RW1</u>	<u>0,99</u>	<u>God økologisk tilstand</u> <u>senest 22. december</u> <u>2027</u> <u>God kemisk tilstand</u> <u>senest 22. december</u> <u>2021</u>
<u>o7729</u>	<u>Kommune(r):</u> <u>Jammerbugt</u> <u>Navn:</u> <u>Slette Å</u>	<u>x1: 520785.38,</u> <u>y1: 6329586.93,</u> <u>x2: 522069.82,</u> <u>y2: 6326832.35,</u> <u>x3: 520806.29,</u> <u>y3: 6329644.94,</u> <u>x4: 520785.38,</u> <u>y4: 6329586.93,</u> <u>x5: 522069.82,</u> <u>y5: 6326832.35,</u>	<u>RW1</u>	<u>6,35</u>	<u>God økologisk tilstand</u> <u>senest 22. december</u> <u>2027</u> <u>God kemisk tilstand</u> <u>senest 22. december</u> <u>2021</u>

		<u>x6: 521508.58,</u> <u>y6: 6326988.85,</u> <u>x7: 522337.77,</u> <u>y7: 6326201.78,</u> <u>x8: 522069.82,</u> <u>y8: 6326832.35,</u> <u>x9: 520785.38,</u> <u>y9: 6329586.93,</u> <u>x10: 520384.93,</u> <u>y10: 6329697.21</u>			
<u>b00022</u>	<u>Kommune(r):</u> <u>Aalborg</u> <u>Navn:</u> <u>Skiveren</u>	<u>x1: 579596.84,</u> <u>y1: 6318226.10,</u> <u>x2: 579057.69,</u> <u>y2: 6317452.65</u>	<u>RW1</u>	<u>1,17</u>	<u>God økologisk tilstand</u> <u>senest 22. december</u> <u>2027</u> <u>God kemisk tilstand</u> <u>senest 22. december</u> <u>2021</u>
<u>o6194</u>	<u>Kommune(r):</u> <u>Silkeborg</u> <u>Navn:</u> <u>Porskær Bæk</u>	<u>x1: 540348.20,</u> <u>y1: 6228507.01,</u> <u>x2: 539938.92,</u> <u>y2: 6228477.27,</u> <u>x3: 539938.92,</u> <u>y3: 6228477.27,</u> <u>x4: 539808.03,</u> <u>y4: 6228535.68,</u> <u>x5: 539938.92,</u> <u>y5: 6228477.27,</u> <u>x6: 539833.73,</u> <u>y6: 6228400.91</u>	<u>RW1</u>	<u>0,72</u>	<u>God økologisk tilstand</u> <u>senest 22. december</u> <u>2021</u> <u>God kemisk tilstand</u> <u>senest 22. december</u> <u>2021</u>
<u>o791</u>	<u>Kommune(r):</u> <u>Silkeborg</u> <u>Navn:</u> <u>Jenskær Bæk</u>	<u>x1: 530996.06,</u> <u>y1: 6220190.27,</u> <u>x2: 530876.95,</u> <u>y2: 6220760.64,</u> <u>x3: 530962.10,</u> <u>y3: 6220936.74,</u> <u>x4: 530876.95,</u> <u>y4: 6220760.64,</u> <u>x5: 530908.54,</u> <u>y5: 6220747.21,</u> <u>x6: 530876.95,</u> <u>y6: 6220760.64,</u> <u>x7: 531090.23,</u> <u>y7: 6220777.96,</u> <u>x8: 530908.54,</u> <u>y8: 6220747.21,</u> <u>x9: 531266.44,</u> <u>y9: 6220803.72,</u> <u>x10: 530908.54,</u> <u>y10: 6220747.21</u>	<u>RW1</u>	<u>1,71</u>	<u>God økologisk tilstand</u> <u>senest 22. december</u> <u>2021</u> <u>God kemisk tilstand</u> <u>senest 22. december</u> <u>2021</u>
<u>c00380</u>	<u>Kommune(r):</u> <u>Silkeborg</u> <u>Navn:</u> <u>Troddyb Bæk</u>	<u>x1: 545811.79,</u> <u>y1: 6236523.12,</u> <u>x2: 544844.71,</u> <u>y2: 6236989.11</u>	<u>RW1</u>	<u>1,12</u>	<u>God økologisk tilstand</u> <u>senest 22. december</u> <u>2027</u> <u>God kemisk tilstand</u>

					<u>senest 22. december 2021</u>
<u>c00060</u>	<u>Kommune(r):</u> <u>Esbjerg</u> <u>Navn:</u> <u>Uden navn</u>	<u>x1: 480556.11,</u> <u>y1: 6145776.32,</u> <u>x2: 477580.95,</u> <u>y2: 6145300.59</u>	<u>RW1</u>	<u>3,51</u>	<u>God økologisk tilstand</u> <u>senest 22. december 2027</u> <u>God kemisk tilstand</u> <u>senest 22. december 2021</u>
<u>c00455</u>	<u>Kommune(r):</u> <u>Nordfyns</u> <u>Navn:</u> <u>Afløb ved</u> <u>Elverodhus</u>	<u>x1: 574233.41,</u> <u>y1: 6143636.42,</u> <u>x2: 574019.78,</u> <u>y2: 6143019.58</u>	<u>RW1</u>	<u>0,72</u>	<u>God økologisk tilstand</u> <u>senest 22. december 2027</u> <u>God kemisk tilstand</u> <u>senest 22. december 2021</u>
<u>o6783</u>	<u>Kommune(r):</u> <u>Viborg</u> <u>Navn:</u> <u>Koldbæk Skovbæk</u>	<u>x1: 539814.77,</u> <u>y1: 6255546.11,</u> <u>x2: 540121.63,</u> <u>y2: 6256302.78</u>	<u>RW1</u>	<u>0,93</u>	<u>God økologisk tilstand</u> <u>senest 22. december 2021</u> <u>God kemisk tilstand</u> <u>senest 22. december 2021</u>
<u>o6580</u>	<u>Kommune(r):</u> <u>Viborg</u> <u>Navn:</u> <u>Afløb Fårup</u>	<u>x1: 534073.10,</u> <u>y1: 6245005.75,</u> <u>x2: 533777.52,</u> <u>y2: 6245685.62</u>	<u>RW1</u>	<u>0,91</u>	<u>God økologisk tilstand</u> <u>senest 22. december 2021</u> <u>God kemisk tilstand</u> <u>senest 22. december 2021</u>
<u>o4923</u>	<u>Kommune(r):</u> <u>Vejle</u> <u>Navn:</u> <u>Bindeballe Bæk</u>	<u>x1: 517330.28,</u> <u>y1: 6167964.72,</u> <u>x2: 516692.15,</u> <u>y2: 6167887.18</u>	<u>RW1</u>	<u>1,13</u>	<u>God økologisk tilstand</u> <u>senest 22. december 2027</u> <u>God kemisk tilstand</u> <u>senest 22. december 2021</u>
<u>t185</u>	<u>Kommune(r):</u> <u>Silkeborg</u> <u>Navn:</u> <u>Skåning Bæk</u>	<u>x1: 530690.84,</u> <u>y1: 6209233.77,</u> <u>x2: 530439.50,</u> <u>y2: 6209103.32</u>	<u>RW1</u>	<u>0,29</u>	<u>God økologisk tilstand</u> <u>senest 22. december 2021</u> <u>God kemisk tilstand</u> <u>senest 22. december 2021</u>
<u>1.6.c-0410-010</u>	<u>Kommune(r):</u> <u>Norddjurs</u> <u>Navn:</u> <u>Afløb fra Dystrup</u> <u>Mose</u>	<u>x1: 599359.38,</u> <u>y1: 6258828.77,</u> <u>x2: 598605.70,</u> <u>y2: 6257804.47</u>	<u>RW1</u>	<u>1,54</u>	<u>God økologisk tilstand</u> <u>senest 22. december 2027</u> <u>God kemisk tilstand</u> <u>senest 22. december 2021</u>
<u>o5544 y</u>	<u>Kommune(r):</u> <u>Odder</u>	<u>x1: 568744.02,</u> <u>y1: 6200214.96,</u> <u>x2: 568659.27,</u>	<u>RW1</u>	<u>0,85</u>	<u>God økologisk tilstand</u> <u>senest 22. december 2021</u>

	<u>Navn:</u> <u>Bilsbæk</u>	<u>y2: 6200011.87,</u> <u>x3: 568644.05,</u> <u>y3: 6200556.19,</u> <u>x4: 568622.07,</u> <u>y4: 6200372.36,</u> <u>x5: 568622.07,</u> <u>y5: 6200372.36,</u> <u>x6: 568573.91,</u> <u>y6: 6200417.16,</u> <u>x7: 568744.02,</u> <u>y7: 6200214.96,</u> <u>x8: 568622.07,</u> <u>y8: 6200372.36,</u> <u>x9: 568850.35,</u> <u>y9: 6200324.97,</u> <u>x10: 568744.02,</u> <u>y10: 6200214.96</u>			<u>God kemisk tilstand</u> <u>senest 22. december</u> <u>2021</u>
<u>o7728</u>	<u>Kommune(r):</u> <u>Jammerbugt</u> <u>Navn:</u> <u>Uden navn</u>	<u>x1: 519134.38,</u> <u>y1: 6326722.58,</u> <u>x2: 518999.11,</u> <u>y2: 6324352.04,</u> <u>x3: 518999.34,</u> <u>y3: 6327672.04,</u> <u>x4: 518923.10,</u> <u>y4: 6329479.65,</u> <u>x5: 518999.34,</u> <u>y5: 6327672.04,</u> <u>x6: 518986.91,</u> <u>y6: 6327673.01,</u> <u>x7: 519211.20,</u> <u>y7: 6326905.18,</u> <u>x8: 518999.34,</u> <u>y8: 6327672.04,</u> <u>x9: 519211.20,</u> <u>y9: 6326905.18,</u> <u>x10: 519134.38,</u> <u>y10: 6326722.58,</u> <u>x11: 519812.96,</u> <u>y11: 6326546.03,</u> <u>x12: 519134.38,</u> <u>y12: 6326722.58,</u> <u>x13: 520278.05,</u> <u>y13: 6328284.06,</u> <u>x14: 519211.20,</u> <u>y14: 6326905.18</u>	<u>RW1</u>	<u>8,8</u>	<u>God økologisk tilstand</u> <u>senest 22. december</u> <u>2027</u> <u>God kemisk tilstand</u> <u>senest 22. december</u> <u>2021</u>
<u>o3829_y</u>	<u>Kommune(r):</u> <u>Faaborg-Midtfyn</u> <u>Navn:</u> <u>Hætterenden</u>	<u>x1: 592177.19,</u> <u>y1: 6123088.60,</u> <u>x2: 591400.55,</u> <u>y2: 6122815.78</u>	<u>RW1</u>	<u>1,14</u>	<u>God økologisk tilstand</u> <u>senest 22. december</u> <u>2027</u> <u>God kemisk tilstand</u> <u>senest 22. december</u> <u>2021</u>
<u>o10460</u>	<u>Kommune(r):</u> <u>Horsens, Silkeborg</u>	<u>x1: 533835.89,</u> <u>y1: 6207233.15,</u>	<u>RW2</u>	<u>1,02</u>	<u>God økologisk tilstand</u> <u>senest 22. december</u>

	Navn: <u>Nimdrup Bæk - SV. f. Slagball</u>	x2: <u>533539.91,</u> y2: <u>6207755.59</u>			<u>2027</u> <u>God kemisk tilstand senest 22. december 2021</u>
<u>rib 1.8.00226k</u>	Kommune(r): <u>Vejle</u> Navn: <u>THYREGOD BÆK</u>	x1: <u>517010.79,</u> y1: <u>6198632.02,</u> x2: <u>516650.64,</u> y2: <u>6197743.46</u>	<u>RW1</u>	<u>1,12</u>	<u>God økologisk tilstand senest 22. december 2027</u> <u>God kemisk tilstand senest 22. december 2021</u>
<u>o6973</u>	Kommune(r): <u>Norrdjurs</u> Navn: <u>Skovgårde Bæk</u>	x1: <u>594406.48,</u> y1: <u>6263680.24,</u> x2: <u>594111.78,</u> y2: <u>6263905.53,</u> x3: <u>594111.78,</u> y3: <u>6263905.53,</u> x4: <u>593950.27,</u> y4: <u>6263570.92,</u> x5: <u>594111.78,</u> y5: <u>6263905.53,</u> x6: <u>594035.47,</u> y6: <u>6264198.01</u>	<u>RW1</u>	<u>1,18</u>	<u>God økologisk tilstand senest 22. december 2021</u> <u>God kemisk tilstand senest 22. december 2021</u>
<u>c00160</u>	Kommune(r): <u>Silkeborg</u> Navn: <u>Gjern Å og Vl. fra Skriverhøj</u>	x1: <u>545017.04,</u> y1: <u>6231180.87,</u> x2: <u>544732.96,</u> y2: <u>6230988.76,</u> x3: <u>544533.84,</u> y3: <u>6230901.64,</u> x4: <u>544235.69,</u> y4: <u>6230833.88,</u> x5: <u>544545.63,</u> y5: <u>6230508.43,</u> x6: <u>544235.69,</u> y6: <u>6230833.88,</u> x7: <u>544561.02,</u> y7: <u>6230940.19,</u> x8: <u>544533.84,</u> y8: <u>6230901.64,</u> x9: <u>544310.81,</u> y9: <u>6231295.72,</u> x10: <u>544561.02,</u> y10: <u>6230940.19,</u> x11: <u>544644.32,</u> y11: <u>6230916.37,</u> x12: <u>544561.02,</u> y12: <u>6230940.19,</u> x13: <u>544732.96,</u> y13: <u>6230988.76,</u> x14: <u>544644.32,</u> y14: <u>6230916.37,</u> x15: <u>544762.69,</u> y15: <u>6230646.10,</u>	<u>RW1</u>	<u>3,48</u>	<u>God økologisk tilstand senest 22. december 2027</u> <u>God kemisk tilstand senest 22. december 2021</u>

		x16: 544533.84, y16: 6230901.64, x17: 544853.36, y17: 6230660.70, x18: 544644.32, y18: 6230916.37, x19: 544994.85, y19: 6230761.16, x20: 544732.96, y20: 6230988.76, x21: 544235.69, y21: 6230833.88, x22: 544143.41, y22: 6230652.32			
<u>o9013_a</u>	<u>Kommune(r):</u> Billund, Varde <u>Navn:</u> Varde Å	x1: 489964.23, y1: 6179406.16, x2: 483374.02, y2: 6175905.55	<u>RW3</u>	<u>12,3</u>	<u>God økologisk tilstand</u> <u>senest 22. december</u> <u>2021</u> <u>God kemisk tilstand</u> <u>senest 22. december</u> <u>2027</u>
<u>o10508</u>	<u>Kommune(r):</u> Favrskov <u>Navn:</u> Lilleå - Lerbjerg - Gudenå	x1: 555851.23, y1: 6246782.72, x2: 555305.57, y2: 6248169.08	<u>RW2</u>	<u>1,69</u>	<u>God økologisk tilstand</u> <u>senest 22. december</u> <u>2027</u> <u>God kemisk tilstand</u> <u>senest 22. december</u> <u>2021</u>
<u>o5434</u>	<u>Kommune(r):</u> Horsens <u>Navn:</u> Vær Bæk	x1: 556763.93, y1: 6194457.24, x2: 555835.01, y2: 6192955.80	<u>RW1</u>	<u>2,21</u>	<u>God økologisk tilstand</u> <u>senest 22. december</u> <u>2027</u> <u>God kemisk tilstand</u> <u>senest 22. december</u> <u>2021</u>
<u>o5684</u>	<u>Kommune(r):</u> Herning <u>Navn:</u> Tilløb fra Hjøllund Mose	x1: 496288.70, y1: 6207905.87, x2: 495417.13, y2: 6207636.88	<u>RW1</u>	<u>1,08</u>	<u>God økologisk tilstand</u> <u>senest 22. december</u> <u>2027</u> <u>God kemisk tilstand</u> <u>senest 22. december</u> <u>2021</u>
<u>o8268_a_y</u>	<u>Kommune(r):</u> Vejen <u>Navn:</u> Uden navn	x1: 511346.74, y1: 6132436.18, x2: 508906.78, y2: 6134578.83	<u>RW1</u>	<u>3,5</u>	<u>God økologisk tilstand</u> <u>senest 22. december</u> <u>2027</u> <u>God kemisk tilstand</u> <u>senest 22. december</u> <u>2021</u>
<u>t254</u>	<u>Kommune(r):</u> Silkeborg <u>Navn:</u>	x1: 534088.41, y1: 6219944.22, x2: 534023.16, y2: 6219900.45, x3: 534073.36,	<u>RW1</u>	<u>0,37</u>	<u>God økologisk tilstand</u> <u>senest 22. december</u> <u>2021</u> <u>God kemisk tilstand</u>

	<u>Kildetilløb til sydsiden af T</u>	<u>y3: 6219900.72,</u> <u>x4: 534059.50,</u> <u>y4: 6219859.17,</u> <u>x5: 534081.32,</u> <u>y5: 6219920.45,</u> <u>x6: 534073.36,</u> <u>y6: 6219900.72,</u> <u>x7: 534073.36,</u> <u>y7: 6219900.72,</u> <u>x8: 534017.18,</u> <u>y8: 6219880.04,</u> <u>x9: 534088.41,</u> <u>y9: 6219944.22,</u> <u>x10: 534081.32,</u> <u>y10: 6219920.45,</u> <u>x11: 534097.01,</u> <u>y11: 6219996.60,</u> <u>x12: 534088.41,</u> <u>y12: 6219944.22,</u> <u>x13: 534123.49,</u> <u>y13: 6219868.59,</u> <u>x14: 534081.32,</u> <u>y14: 6219920.45</u>			<u>senest 22. december 2021</u>
<u>o5525</u>	<u>Kommune(r):</u> <u>Horsens</u> <u>Navn:</u> <u>Kollerup Mølle Bæk</u>	<u>x1: 545673.17,</u> <u>y1: 6199657.91,</u> <u>x2: 546009.38,</u> <u>y2: 6198605.81</u>	<u>RW1</u>	<u>1,39</u>	<u>God økologisk tilstand senest 22. december 2021</u> <u>God kemisk tilstand senest 22. december 2021</u>
<u>c00309</u>	<u>Kommune(r):</u> <u>Hedensted</u> <u>Navn:</u> <u>Rohden Å med tilløb</u>	<u>x1: 547094.82,</u> <u>y1: 6179063.96,</u> <u>x2: 552430.09,</u> <u>y2: 6180631.38,</u> <u>x3: 547135.06,</u> <u>y3: 6179420.68,</u> <u>x4: 547094.82,</u> <u>y4: 6179063.96,</u> <u>x5: 547094.82,</u> <u>y5: 6179063.96,</u> <u>x6: 546029.35,</u> <u>y6: 6178272.74</u>	<u>RW2</u>	<u>9,69</u>	<u>God økologisk tilstand senest 22. december 2021</u> <u>God kemisk tilstand senest 22. december 2021</u>
<u>o7177</u>	<u>Kommune(r):</u> <u>Mariagerfjord</u> <u>Navn:</u> <u>Uden navn</u>	<u>x1: 568745.85,</u> <u>y1: 6279225.42,</u> <u>x2: 567730.35,</u> <u>y2: 6278869.77,</u> <u>x3: 567662.22,</u> <u>y3: 6278656.43,</u> <u>x4: 567625.46,</u> <u>y4: 6278516.70,</u> <u>x5: 567730.35,</u> <u>y5: 6278869.77,</u> <u>x6: 567393.34,</u> <u>y6: 6278915.34,</u>	<u>RW1</u>	<u>2,33</u>	<u>God økologisk tilstand senest 22. december 2027</u> <u>God kemisk tilstand senest 22. december 2021</u>

		<u>x7: 567730.35,</u> <u>y7: 6278869.77,</u> <u>x8: 567662.22,</u> <u>y8: 6278656.43,</u> <u>x9: 567662.22,</u> <u>y9: 6278656.43,</u> <u>x10: 567396.60,</u> <u>y10: 6278674.67</u>			
<u>o534</u>	<u>Kommune(r):</u> <u>Hedensted</u> <u>Navn:</u> <u>Moseskel Grøft</u>	<u>x1: 536848.72,</u> <u>y1: 6190590.26,</u> <u>x2: 536306.57,</u> <u>y2: 6191016.08</u>	<u>RW1</u>	<u>0,88</u>	<u>God økologisk tilstand</u> <u>senest 22. december</u> <u>2021</u> <u>God kemisk tilstand</u> <u>senest 22. december</u> <u>2021</u>
<u>o10183</u>	<u>Kommune(r):</u> <u>Horsens</u> <u>Navn:</u> <u>Fiskbæk</u>	<u>x1: 557382.08,</u> <u>y1: 6188569.32,</u> <u>x2: 556791.62,</u> <u>y2: 6186542.69</u>	<u>RW1</u>	<u>3,05</u>	<u>God økologisk tilstand</u> <u>senest 22. december</u> <u>2021</u> <u>God kemisk tilstand</u> <u>senest 22. december</u> <u>2021</u>
<u>aal1.1.1247</u>	<u>Kommune(r):</u> <u>Hjørring</u> <u>Navn:</u> <u>Horsebæk</u>	<u>x1: 556876.07,</u> <u>y1: 6377686.88,</u> <u>x2: 555765.27,</u> <u>y2: 6377778.73</u>	<u>RW1</u>	<u>1,4</u>	<u>God økologisk tilstand</u> <u>senest 22. december</u> <u>2027</u> <u>God kemisk tilstand</u> <u>senest 22. december</u> <u>2021</u>
<u>o4156</u>	<u>Kommune(r):</u> <u>Middelfart, Assens</u> <u>Navn:</u> <u>Ålebækken</u>	<u>x1: 557640.29,</u> <u>y1: 6133280.04,</u> <u>x2: 558429.76,</u> <u>y2: 6134606.95,</u> <u>x3: 558314.99,</u> <u>y3: 6133050.80,</u> <u>x4: 557640.29,</u> <u>y4: 6133280.04,</u> <u>x5: 557640.29,</u> <u>y5: 6133280.04,</u> <u>x6: 556948.35,</u> <u>y6: 6132932.22,</u> <u>x7: 558485.56,</u> <u>y7: 6135584.25,</u> <u>x8: 558429.76,</u> <u>y8: 6134606.95,</u> <u>x9: 558576.92,</u> <u>y9: 6134665.80,</u> <u>x10: 558429.76,</u> <u>y10: 6134606.95,</u> <u>x11: 558940.75,</u> <u>y11: 6134742.71,</u> <u>x12: 558576.92,</u> <u>y12: 6134665.80,</u> <u>x13: 558955.98,</u>	<u>RW1</u>	<u>8,1</u>	<u>God økologisk tilstand</u> <u>senest 22. december</u> <u>2027</u> <u>God kemisk tilstand</u> <u>senest 22. december</u> <u>2021</u>

		<u>y13: 6134657.59,</u> <u>x14: 558830.81,</u> <u>y14: 6134607.76,</u> <u>x15: 558955.98,</u> <u>y15: 6134657.59,</u> <u>x16: 558940.75,</u> <u>y16: 6134742.71,</u> <u>x17: 559061.56,</u> <u>y17: 6134840.74,</u> <u>x18: 558940.75,</u> <u>y18: 6134742.71,</u> <u>x19: 559079.47,</u> <u>y19: 6134794.22,</u> <u>x20: 558940.75,</u> <u>y20: 6134742.71,</u> <u>x21: 559306.34,</u> <u>y21: 6134718.97,</u> <u>x22: 558955.98,</u> <u>y22: 6134657.59,</u> <u>x23: 559278.75,</u> <u>y23: 6134837.48,</u> <u>x24: 559306.34,</u> <u>y24: 6134718.97,</u> <u>x25: 559407.29,</u> <u>y25: 6134744.20,</u> <u>x26: 559306.34,</u> <u>y26: 6134718.97,</u> <u>x27: 559831.04,</u> <u>y27: 6133904.88,</u> <u>x28: 558576.92,</u> <u>y28: 6134665.80</u>			
<u>o7329</u>	<u>Kommune(r):</u> <u>Skive</u> <u>Navn:</u> <u>Bysted Bæk</u>	<u>x1: 496456.90,</u> <u>y1: 6290818.41,</u> <u>x2: 495296.91,</u> <u>y2: 6289795.84</u>	<u>RW1</u>	<u>1,73</u>	<u>God økologisk tilstand</u> <u>senest 22. december</u> <u>2021</u> <u>God kemisk tilstand</u> <u>senest 22. december</u> <u>2021</u>
<u>o8819 a</u>	<u>Kommune(r):</u> <u>Lemvig</u> <u>Navn:</u> <u>Bæk ved Fabjerg</u> <u>Kirke</u>	<u>x1: 461469.69,</u> <u>y1: 6261415.53,</u> <u>x2: 460446.43,</u> <u>y2: 6263736.45,</u> <u>x3: 461107.38,</u> <u>y3: 6260534.73,</u> <u>x4: 461469.69,</u> <u>y4: 6261415.53,</u> <u>x5: 461469.69,</u> <u>y5: 6261415.53,</u> <u>x6: 461652.00,</u> <u>y6: 6262874.51</u>	<u>RW2</u>	<u>5,92</u>	<u>God økologisk tilstand</u> <u>senest 22. december</u> <u>2027</u> <u>God kemisk tilstand</u> <u>senest 22. december</u> <u>2021</u>
<u>c00022</u>	<u>Kommune(r):</u> <u>Vejle</u>	<u>x1: 517345.16,</u> <u>y1: 6187047.56,</u> <u>x2: 516279.28,</u> <u>y2: 6185447.88</u>	<u>RW1</u>	<u>2,11</u>	<u>God økologisk tilstand</u> <u>senest 22. december</u> <u>2027</u>

	Navn: <u>FARRE BÆK</u>				<u>God kemisk tilstand senest 22. december 2027</u>
<u>o7965</u>	Kommune(r): <u>Hjørring</u> Navn: <u>Liver Å</u>	<u>x1: 558239.69,</u> <u>y1: 6369036.79,</u> <u>x2: 555294.80,</u> <u>y2: 6368119.29</u>	<u>RW1</u>	<u>3,51</u>	<u>God økologisk tilstand senest 22. december 2027</u> <u>God kemisk tilstand senest 22. december 2021</u>
<u>o8942</u>	Kommune(r): <u>Aalborg</u> Navn: <u>Stae Bæk</u>	<u>x1: 565122.17,</u> <u>y1: 6329199.36,</u> <u>x2: 563333.14,</u> <u>y2: 6325793.94</u>	<u>RW2</u>	<u>4,77</u>	<u>God økologisk tilstand senest 22. december 2027</u> <u>God kemisk tilstand senest 22. december 2021</u>
<u>aal1.2.2647</u>	Kommune(r): <u>Viborg,</u> <u>Vesthimmerlands</u> Navn: <u>Uden navn</u>	<u>x1: 522254.46,</u> <u>y1: 6279950.09,</u> <u>x2: 521695.45,</u> <u>y2: 6280862.75</u>	<u>RW1</u>	<u>1,09</u>	<u>God økologisk tilstand senest 22. december 2027</u> <u>God kemisk tilstand senest 22. december 2021</u>
<u>rib 1.11.03718</u>	Kommune(r): <u>Haderslev</u> Navn: <u>Uden navn</u>	<u>x1: 526560.49,</u> <u>y1: 6123032.01,</u> <u>x2: 526940.88,</u> <u>y2: 6122577.00</u>	<u>RW1</u>	<u>0,64</u>	<u>God økologisk tilstand senest 22. december 2027</u> <u>God kemisk tilstand senest 22. december 2021</u>
<u>o3515</u>	Kommune(r): <u>Aabenraa</u> Navn: <u>Elsted Bæk</u>	<u>x1: 526951.50,</u> <u>y1: 6106971.71,</u> <u>x2: 526837.45,</u> <u>y2: 6105829.88</u>	<u>RW1</u>	<u>1,41</u>	<u>God økologisk tilstand senest 22. december 2027</u> <u>God kemisk tilstand senest 22. december 2021</u>
<u>1.6.c-0205-010</u>	Kommune(r): <u>Syddjurs, Norddjurs</u> Navn: <u>Skodå - Ålborg</u> <u>Møllebro - S</u>	<u>x1: 602122.11,</u> <u>y1: 6246853.11,</u> <u>x2: 601477.02,</u> <u>y2: 6247577.71</u>	<u>RW2</u>	<u>1,04</u>	<u>God økologisk tilstand senest 22. december 2021</u> <u>God kemisk tilstand senest 22. december 2021</u>
<u>o6778</u>	Kommune(r): <u>Viborg</u> Navn: <u>Skjebæk</u>	<u>x1: 536073.88,</u> <u>y1: 6255757.61,</u> <u>x2: 535066.77,</u> <u>y2: 6256207.31</u>	<u>RW1</u>	<u>1,34</u>	<u>God økologisk tilstand senest 22. december 2027</u> <u>God kemisk tilstand senest 22. december 2021</u>
<u>o8236 c</u>	Kommune(r): <u>Haderslev, Tønder,</u>	<u>x1: 515862.70,</u> <u>y1: 6108649.50,</u>	<u>RW2</u>	<u>7,71</u>	<u>God økologisk tilstand senest 22. december</u>

	<u>Aabenraa</u> <u>Navn:</u> <u>Uden navn</u>	<u>x2: 515327.44,</u> <u>y2: 6112435.64,</u> <u>x3: 515579.95,</u> <u>y3: 6112413.47,</u> <u>x4: 515327.44,</u> <u>y4: 6112435.64,</u> <u>x5: 515327.44,</u> <u>y5: 6112435.64,</u> <u>x6: 516086.66,</u> <u>y6: 6114715.40</u>			<u>2027</u> <u>God kemisk tilstand</u> <u>senest 22. december</u> <u>2021</u>
<u>o8925</u>	<u>Kommune(r):</u> <u>Aalborg</u> <u>Navn:</u> <u>Munkebæk</u>	<u>x1: 544454.68,</u> <u>y1: 6319683.07,</u> <u>x2: 540809.37,</u> <u>y2: 6319184.26</u>	<u>RW2</u>	<u>4,01</u>	<u>God økologisk tilstand</u> <u>senest 22. december</u> <u>2027</u> <u>God kemisk tilstand</u> <u>senest 22. december</u> <u>2021</u>
<u>c00316</u>	<u>Kommune(r):</u> <u>Favrskov, Aarhus</u> <u>Navn:</u> <u>Nibæk</u>	<u>x1: 573245.49,</u> <u>y1: 6241019.98,</u> <u>x2: 572007.75,</u> <u>y2: 6239822.47</u>	<u>RW1</u>	<u>1,91</u>	<u>God økologisk tilstand</u> <u>senest 22. december</u> <u>2027</u> <u>God kemisk tilstand</u> <u>senest 22. december</u> <u>2021</u>
<u>t300</u>	<u>Kommune(r):</u> <u>Syddjurs</u> <u>Navn:</u> <u>Bogens Bæk</u>	<u>x1: 597830.95,</u> <u>y1: 6230465.77,</u> <u>x2: 597534.97,</u> <u>y2: 6230527.65</u>	<u>RW4</u>	<u>0,32</u>	<u>God økologisk tilstand</u> <u>senest 22. december</u> <u>2027</u> <u>God kemisk tilstand</u> <u>senest 22. december</u> <u>2021</u>
<u>ode 1.13 214</u> <u>3</u>	<u>Kommune(r):</u> <u>Faaborg-Midtfyn</u> <u>Navn:</u> <u>Flægskov 1</u>	<u>x1: 579915.30,</u> <u>y1: 6127049.64,</u> <u>x2: 580284.45,</u> <u>y2: 6127666.62</u>	<u>RW1</u>	<u>0,83</u>	<u>God økologisk tilstand</u> <u>senest 22. december</u> <u>2027</u> <u>God kemisk tilstand</u> <u>senest 22. december</u> <u>2021</u>
<u>o8212_d</u>	<u>Kommune(r):</u> <u>Tønder, Esbjerg</u> <u>Navn:</u> <u>Uden navn</u>	<u>x1: 486981.92,</u> <u>y1: 6121223.93,</u> <u>x2: 482163.66,</u> <u>y2: 6121564.41</u>	<u>RW2</u>	<u>5,61</u>	<u>God økologisk tilstand</u> <u>senest 22. december</u> <u>2027</u> <u>God kemisk tilstand</u> <u>senest 22. december</u> <u>2021</u>
<u>1.5.c-0685-040</u>	<u>Kommune(r):</u> <u>Favrskov</u> <u>Navn:</u> <u>Rønbæk - Nedre</u> <u>løb</u>	<u>x1: 568709.97,</u> <u>y1: 6234593.89,</u> <u>x2: 567949.63,</u> <u>y2: 6234995.93</u>	<u>RW2</u>	<u>0,93</u>	<u>God økologisk tilstand</u> <u>senest 22. december</u> <u>2027</u> <u>God kemisk tilstand</u> <u>senest 22. december</u> <u>2021</u>
<u>o10055</u>	<u>Kommune(r):</u> <u>Assens</u>	<u>x1: 560409.95,</u> <u>y1: 6136682.33,</u>	<u>RW1</u>	<u>0,71</u>	<u>God økologisk tilstand</u> <u>senest 22. december</u>

	Navn: <u>Tilløb ved Favrskov Mølle</u>	x2: 560228.30, y2: 6136430.02, x3: 560217.85, y3: 6136379.73, x4: 560228.30, y4: 6136430.02, x5: 560228.30, y5: 6136430.02, x6: 559995.16, y6: 6136527.16			<u>2021</u> God kemisk tilstand senest 22. december <u>2021</u>
<u>o9942</u>	Kommune(r): <u>Skive</u> Navn: <u>Grundvad Bæk</u>	x1: 490767.77, y1: 6277766.41, x2: 490292.76, y2: 6276831.62	<u>RW5</u>	<u>1,2</u>	God økologisk tilstand senest 22. december <u>2027</u> God kemisk tilstand senest 22. december <u>2021</u>
<u>1.9.b-0215-010</u>	Kommune(r): <u>Odder</u> Navn: <u>Møllebæk</u>	x1: 564713.19, y1: 6197184.81, x2: 564408.04, y2: 6197864.47, x3: 564469.44, y3: 6198288.60, x4: 564408.04, y4: 6197864.47, x5: 564408.04, y5: 6197864.47, x6: 564285.31, y6: 6197858.33	<u>RW1</u>	<u>1,41</u>	God økologisk tilstand senest 22. december <u>2027</u> God kemisk tilstand senest 22. december <u>2021</u>
<u>o10068</u>	Kommune(r): <u>Vejen</u> Navn: <u>Uden navn</u>	x1: 503011.54, y1: 6145802.32, x2: 503039.26, y2: 6144562.86	<u>RW1</u>	<u>1,37</u>	God økologisk tilstand senest 22. december <u>2027</u> God kemisk tilstand senest 22. december <u>2021</u>
<u>c00276</u>	Kommune(r): <u>Randers</u> Navn: <u>Midtbæk, Værum Bæk og Afløbsgrøf</u>	x1: 561111.21, y1: 6252727.01, x2: 560301.05, y2: 6252471.68	<u>RW1</u>	<u>1,7</u>	God økologisk tilstand senest 22. december <u>2021</u> God kemisk tilstand senest 22. december <u>2021</u>
<u>c00011</u>	Kommune(r): <u>Assens</u> Navn: <u>Møllemosebækken /Maebækken</u>	x1: 567612.39, y1: 6135916.52, x2: 569689.44, y2: 6132533.56	<u>RW1</u>	<u>5,85</u>	God økologisk tilstand senest 22. december <u>2027</u> God kemisk tilstand senest 22. december <u>2021</u>
<u>o9890</u>	Kommune(r): <u>Odder</u>	x1: 569470.06, y1: 6193479.30, x2: 568985.21, y2: 6194817.14	<u>RW5</u>	<u>1,49</u>	God økologisk tilstand senest 22. december <u>2027</u>

	Navn: <u>Åkær Å</u>				<u>God kemisk tilstand senest 22. december 2021</u>
<u>o8306 b x</u>	Kommune(r): <u>Nyborg</u> Navn: <u>Langtved</u>	<u>x1: 608536.38,</u> <u>y1: 6140583.90,</u> <u>x2: 607471.08,</u> <u>y2: 6142569.04,</u> <u>x3: 608536.38,</u> <u>y3: 6140583.90,</u> <u>x4: 608173.19,</u> <u>y4: 6140308.22,</u> <u>x5: 608743.01,</u> <u>y5: 6139228.96,</u> <u>x6: 608536.38,</u> <u>y6: 6140583.90</u>	<u>RW2</u>	<u>4,91</u>	<u>God økologisk tilstand senest 22. december 2027</u> <u>God kemisk tilstand senest 22. december 2021</u>
<u>o7991</u>	Kommune(r): <u>Hjørring</u> Navn: <u>Skårup Møllebæk</u>	<u>x1: 581337.22,</u> <u>y1: 6370628.25,</u> <u>x2: 580372.76,</u> <u>y2: 6369655.56</u>	<u>RW1</u>	<u>1,6</u>	<u>God økologisk tilstand senest 22. december 2027</u> <u>God kemisk tilstand senest 22. december 2021</u>
<u>o4327</u>	Kommune(r): <u>Assens</u> Navn: <u>Uden navn</u>	<u>x1: 568127.43,</u> <u>y1: 6140002.23,</u> <u>x2: 567512.47,</u> <u>y2: 6140943.58</u>	<u>RW1</u>	<u>1,26</u>	<u>God økologisk tilstand senest 22. december 2021</u> <u>God kemisk tilstand senest 22. december 2021</u>
<u>o7621</u>	Kommune(r): <u>Aalborg</u> Navn: <u>Døsebæk</u>	<u>x1: 549394.80,</u> <u>y1: 6314429.28,</u> <u>x2: 548292.95,</u> <u>y2: 6314894.27</u>	<u>RW1</u>	<u>1,4</u>	<u>God økologisk tilstand senest 22. december 2021</u> <u>God kemisk tilstand senest 22. december 2021</u>
<u>o6101</u>	Kommune(r): <u>Herning</u> Navn: <u>Bæk N for Trøstrup Mark</u>	<u>x1: 486614.44,</u> <u>y1: 6222851.90,</u> <u>x2: 485481.69,</u> <u>y2: 6223326.72</u>	<u>RW1</u>	<u>1,31</u>	<u>God økologisk tilstand senest 22. december 2027</u> <u>God kemisk tilstand senest 22. december 2021</u>
<u>o8480 d</u>	Kommune(r): <u>Billund</u> Navn: <u>Ansager Å</u>	<u>x1: 491900.56,</u> <u>y1: 6169661.65,</u> <u>x2: 489446.97,</u> <u>y2: 6172364.16</u>	<u>RW2</u>	<u>4,81</u>	<u>God økologisk tilstand senest 22. december 2021</u> <u>God kemisk tilstand senest 22. december 2021</u>
<u>rib 1.11.02003</u>	Kommune(r): <u>Kolding</u>	<u>x1: 528143.57,</u> <u>y1: 6153789.53,</u> <u>x2: 527001.43,</u> <u>y2: 6154321.94</u>	<u>RW1</u>	<u>1,43</u>	<u>God økologisk tilstand senest 22. december 2027</u>

	Navn: <u>Skalle Bæk</u>				<u>God kemisk tilstand senest 22. december 2021</u>
<u>o8021 a</u>	Kommune(r): <u>Hjørring</u> Navn: <u>Varbro Å</u>	<u>x1: 560172.02,</u> <u>y1: 6374456.36,</u> <u>x2: 559539.62,</u> <u>y2: 6372209.53</u>	<u>RW1</u>	<u>2,8</u>	<u>God økologisk tilstand senest 22. december 2027</u> <u>God kemisk tilstand senest 22. december 2021</u>
<u>o5311 x</u>	Kommune(r): <u>Vejle</u> Navn: <u>GAMMELBY BÆK</u>	<u>x1: 510764.44,</u> <u>y1: 6185143.28,</u> <u>x2: 508780.67,</u> <u>y2: 6184872.36</u>	<u>RW1</u>	<u>2,22</u>	<u>God økologisk tilstand senest 22. december 2027</u> <u>God kemisk tilstand senest 22. december 2021</u>
<u>o9955</u>	Kommune(r): <u>Aalborg</u> Navn: <u>Gudumlund</u> <u>Tørvekanal</u>	<u>x1: 569421.36,</u> <u>y1: 6311738.45,</u> <u>x2: 567556.27,</u> <u>y2: 6313620.25</u>	<u>RW5</u>	<u>3,59</u>	<u>God økologisk tilstand senest 22. december 2027</u> <u>God kemisk tilstand senest 22. december 2021</u>
<u>o8046</u>	Kommune(r): <u>Hjørring</u> Navn: <u>Uden navn</u>	<u>x1: 567302.92,</u> <u>y1: 6381351.62,</u> <u>x2: 566937.00,</u> <u>y2: 6382209.11</u>	<u>RW1</u>	<u>0,98</u>	<u>God økologisk tilstand senest 22. december 2027</u> <u>God kemisk tilstand senest 22. december 2021</u>
<u>o5506</u>	Kommune(r): <u>Ikast-Brande</u> Navn: <u>Svinebæk</u>	<u>x1: 524022.17,</u> <u>y1: 6198615.14,</u> <u>x2: 523869.97,</u> <u>y2: 6198195.60</u>	<u>RW1</u>	<u>0,51</u>	<u>God økologisk tilstand senest 22. december 2021</u> <u>God kemisk tilstand senest 22. december 2021</u>
<u>o3357</u>	Kommune(r): <u>Sønderborg</u> Navn: <u>Uden navn</u>	<u>x1: 558302.20,</u> <u>y1: 6091614.54,</u> <u>x2: 556597.19,</u> <u>y2: 6091819.19</u>	<u>RW1</u>	<u>2,18</u>	<u>God økologisk tilstand senest 22. december 2027</u> <u>God kemisk tilstand senest 22. december 2021</u>
<u>o8714</u>	Kommune(r): <u>Favrskov, Silkeborg</u> Navn: <u>Gjern Å</u>	<u>x1: 548082.81,</u> <u>y1: 6233073.77,</u> <u>x2: 545017.04,</u> <u>y2: 6231180.87,</u> <u>x3: 548082.81,</u> <u>y3: 6233073.77,</u> <u>x4: 547803.07,</u> <u>y4: 6233409.14,</u> <u>x5: 549465.40,</u>	<u>RW2</u>	<u>8,84</u>	<u>God økologisk tilstand senest 22. december 2027</u> <u>God kemisk tilstand senest 22. december 2021</u>

		<u>y5: 6234727.58,</u> <u>x6: 548082.81,</u> <u>y6: 6233073.77</u>			
<u>o6886</u>	<u>Kommune(r):</u> <u>Viborg</u> <u>Navn:</u> <u>Stigsbæk</u>	<u>x1: 529844.95,</u> <u>y1: 6259125.54,</u> <u>x2: 527528.97,</u> <u>y2: 6260073.47</u>	<u>RW1</u>	<u>2,88</u>	<u>God økologisk tilstand</u> <u>senest 22. december</u> <u>2027</u> <u>God kemisk tilstand</u> <u>senest 22. december</u> <u>2021</u>
<u>o7494</u>	<u>Kommune(r):</u> <u>Vesthimmerlands</u> <u>Navn:</u> <u>Uden navn</u>	<u>x1: 538226.16,</u> <u>y1: 6302745.99,</u> <u>x2: 537557.22,</u> <u>y2: 6301484.12</u>	<u>RW1</u>	<u>1,59</u>	<u>God økologisk tilstand</u> <u>senest 22. december</u> <u>2027</u> <u>God kemisk tilstand</u> <u>senest 22. december</u> <u>2021</u>
<u>o8642</u>	<u>Kommune(r):</u> <u>Skanderborg</u> <u>Navn:</u> <u>Skærrå</u>	<u>x1: 548176.13,</u> <u>y1: 6214725.08,</u> <u>x2: 547740.04,</u> <u>y2: 6214909.44,</u> <u>x3: 547780.51,</u> <u>y3: 6215010.27,</u> <u>x4: 547740.04,</u> <u>y4: 6214909.44,</u> <u>x5: 547740.04,</u> <u>y5: 6214909.44,</u> <u>x6: 547561.35,</u> <u>y6: 6215000.47,</u> <u>x7: 548217.16,</u> <u>y7: 6214854.13,</u> <u>x8: 548176.13,</u> <u>y8: 6214725.08,</u> <u>x9: 548260.62,</u> <u>y9: 6214636.13,</u> <u>x10: 548183.70,</u> <u>y10: 6214382.37,</u> <u>x11: 548260.62,</u> <u>y11: 6214636.13,</u> <u>x12: 548176.13,</u> <u>y12: 6214725.08,</u> <u>x13: 548354.32,</u> <u>y13: 6214632.52,</u> <u>x14: 548260.62,</u> <u>y14: 6214636.13,</u> <u>x15: 548354.32,</u> <u>y15: 6214632.52,</u> <u>x16: 548296.23,</u> <u>y16: 6214405.47,</u> <u>x17: 548424.09,</u> <u>y17: 6214618.77,</u> <u>x18: 548354.32,</u> <u>y18: 6214632.52</u>	<u>RW2</u>	<u>1,93</u>	<u>God økologisk tilstand</u> <u>senest 22. december</u> <u>2027</u> <u>God kemisk tilstand</u> <u>senest 22. december</u> <u>2021</u>

<u>o8300 d y</u>	Kommune(r): <u>Haderslev, Kolding</u> Navn: <u>Uden navn</u>	<u>x1: 523289.52,</u> <u>y1: 6129546.81,</u> <u>x2: 519386.73,</u> <u>y2: 6132102.28</u>	<u>RW2</u>	<u>6,01</u>	<u>God økologisk tilstand</u> <u>senest 22. december</u> <u>2027</u> <u>God kemisk tilstand</u> <u>senest 22. december</u> <u>2021</u>
<u>o8528 x</u>	Kommune(r): <u>Vejle</u> Navn: <u>FARRE BÆK</u>	<u>x1: 516181.70,</u> <u>y1: 6184775.27,</u> <u>x2: 515115.91,</u> <u>y2: 6184732.77,</u> <u>x3: 515452.44,</u> <u>y3: 6185096.72,</u> <u>x4: 515115.91,</u> <u>y4: 6184732.77,</u> <u>x5: 515115.91,</u> <u>y5: 6184732.77,</u> <u>x6: 514600.69,</u> <u>y6: 6184322.55</u>	<u>RW2</u>	<u>2,5</u>	<u>God økologisk tilstand</u> <u>senest 22. december</u> <u>2027</u> <u>God kemisk tilstand</u> <u>senest 22. december</u> <u>2021</u>
<u>o3320</u>	Kommune(r): <u>Sønderborg</u> Navn: <u>Uden navn</u>	<u>x1: 545276.71,</u> <u>y1: 6085720.72,</u> <u>x2: 542095.46,</u> <u>y2: 6086623.53</u>	<u>RW1</u>	<u>3,67</u>	<u>God økologisk tilstand</u> <u>senest 22. december</u> <u>2027</u> <u>God kemisk tilstand</u> <u>senest 22. december</u> <u>2021</u>
<u>o8787c</u>	Kommune(r): <u>Viborg</u> Navn: <u>Søndermølle Å</u>	<u>x1: 528172.16,</u> <u>y1: 6253244.00,</u> <u>x2: 525855.09,</u> <u>y2: 6254657.61</u>	<u>RW2</u>	<u>4,12</u>	<u>God økologisk tilstand</u> <u>senest 22. december</u> <u>2027</u> <u>God kemisk tilstand</u> <u>senest 22. december</u> <u>2021</u>
<u>o8846</u>	Kommune(r): <u>Skive</u> Navn: <u>Felding Bæk</u>	<u>x1: 503324.08,</u> <u>y1: 6269265.89,</u> <u>x2: 502104.22,</u> <u>y2: 6270278.95</u>	<u>RW2</u>	<u>1,98</u>	<u>God økologisk tilstand</u> <u>senest 22. december</u> <u>2027</u> <u>God kemisk tilstand</u> <u>senest 22. december</u> <u>2021</u>
<u>o8679 a</u>	Kommune(r): <u>Ringkøbing-Skiern</u> Navn: <u>Hover Å</u>	<u>x1: 468251.99,</u> <u>y1: 6221540.40,</u> <u>x2: 465582.76,</u> <u>y2: 6221929.73</u>	<u>RW2</u>	<u>2,98</u>	<u>God økologisk tilstand</u> <u>senest 22. december</u> <u>2021</u> <u>God kemisk tilstand</u> <u>senest 22. december</u> <u>2021</u>
<u>o7358</u>	Kommune(r): <u>Mariagerfjord</u> Navn: <u>StoreArden Bæk</u>	<u>x1: 555802.70,</u> <u>y1: 6293206.25,</u> <u>x2: 553583.88,</u> <u>y2: 6290544.42</u>	<u>RW1</u>	<u>4,16</u>	<u>God økologisk tilstand</u> <u>senest 22. december</u> <u>2021</u> <u>God kemisk tilstand</u> <u>senest 22. december</u> <u>2021</u>

<u>o8330 b</u>	<u>Kommune(r):</u> <u>Middelfart</u> <u>Navn:</u> <u>Viby Å</u>	<u>x1: 555952.01,</u> <u>y1: 6145883.36,</u> <u>x2: 554778.66,</u> <u>y2: 6145908.80,</u> <u>x3: 554823.17,</u> <u>y3: 6145838.06,</u> <u>x4: 554778.66,</u> <u>y4: 6145908.80,</u> <u>x5: 554778.66,</u> <u>y5: 6145908.80,</u> <u>x6: 553898.41,</u> <u>y6: 6145869.82</u>	<u>RW2</u>	<u>2,47</u>	<u>God økologisk tilstand</u> <u>senest 22. december</u> <u>2027</u> <u>God kemisk tilstand</u> <u>senest 22. december</u> <u>2027</u>
<u>o5596</u>	<u>Kommune(r):</u> <u>Odder</u> <u>Navn:</u> <u>Dyrehave Bæk -</u> <u>Øvre strækn.</u>	<u>x1: 569887.11,</u> <u>y1: 6203481.60,</u> <u>x2: 569696.91,</u> <u>y2: 6203969.32,</u> <u>x3: 569887.11,</u> <u>y3: 6203481.60,</u> <u>x4: 569987.75,</u> <u>y4: 6203157.77,</u> <u>x5: 570181.55,</u> <u>y5: 6203521.37,</u> <u>x6: 569887.11,</u> <u>y6: 6203481.60</u>	<u>RW1</u>	<u>1,29</u>	<u>God økologisk tilstand</u> <u>senest 22. december</u> <u>2021</u> <u>God kemisk tilstand</u> <u>senest 22. december</u> <u>2021</u>
<u>o5460</u>	<u>Kommune(r):</u> <u>Ikast-Brande,</u> <u>Hedensted</u> <u>Navn:</u> <u>Smal Åle Bæk</u>	<u>x1: 535030.16,</u> <u>y1: 6195669.52,</u> <u>x2: 534597.99,</u> <u>y2: 6195695.08,</u> <u>x3: 534986.38,</u> <u>y3: 6195362.54,</u> <u>x4: 535030.16,</u> <u>y4: 6195669.52,</u> <u>x5: 535101.29,</u> <u>y5: 6195711.57,</u> <u>x6: 535030.16,</u> <u>y6: 6195669.52</u>	<u>RW1</u>	<u>0,92</u>	<u>God økologisk tilstand</u> <u>senest 22. december</u> <u>2021</u> <u>God kemisk tilstand</u> <u>senest 22. december</u> <u>2021</u>
<u>c00126</u>	<u>Kommune(r):</u> <u>Assens</u> <u>Navn:</u> <u>Hårby Å</u>	<u>x1: 571795.59,</u> <u>y1: 6125553.88,</u> <u>x2: 571040.43,</u> <u>y2: 6125426.53,</u> <u>x3: 571040.43,</u> <u>y3: 6125426.53,</u> <u>x4: 570892.36,</u> <u>y4: 6125697.18,</u> <u>x5: 571040.43,</u> <u>y5: 6125426.53,</u> <u>x6: 570769.60,</u> <u>y6: 6125133.95</u>	<u>RW1</u>	<u>1,6</u>	<u>God økologisk tilstand</u> <u>senest 22. december</u> <u>2027</u> <u>God kemisk tilstand</u> <u>senest 22. december</u> <u>2021</u>
<u>o686</u>	<u>Kommune(r):</u> <u>Aarhus</u> <u>Navn:</u> <u>Assedrup Bæk</u>	<u>x1: 572042.91,</u> <u>y1: 6209879.06,</u> <u>x2: 571664.37,</u> <u>y2: 6210386.43,</u> <u>x3: 571841.62,</u> <u>y3: 6210536.38,</u>	<u>RW1</u>	<u>2,27</u>	<u>God økologisk tilstand</u> <u>senest 22. december</u> <u>2021</u> <u>God kemisk tilstand</u>

		<u>x4: 571664.37,</u> <u>y4: 6210386.43,</u> <u>x5: 571664.37,</u> <u>y5: 6210386.43,</u> <u>x6: 571567.89,</u> <u>y6: 6211032.10,</u> <u>x7: 572042.91,</u> <u>y7: 6209879.06,</u> <u>x8: 572004.73,</u> <u>y8: 6209979.46,</u> <u>x9: 572042.91,</u> <u>y9: 6209879.06,</u> <u>x10: 572074.56,</u> <u>y10: 6209810.06</u>			<u>senest 22. december 2021</u>
<u>o5944 e</u>	<u>Kommune(r):</u> <u>Skanderborg</u> <u>Navn:</u> <u>Alfaders Bæk</u>	<u>x1: 545118.51,</u> <u>y1: 6216710.84,</u> <u>x2: 544477.57,</u> <u>y2: 6215911.47,</u> <u>x3: 543938.07,</u> <u>y3: 6216022.16,</u> <u>x4: 543841.54,</u> <u>y4: 6215846.00,</u> <u>x5: 544369.48,</u> <u>y5: 6215867.49,</u> <u>x6: 544074.87,</u> <u>y6: 6215761.35,</u> <u>x7: 544369.48,</u> <u>y7: 6215867.49,</u> <u>x8: 543938.07,</u> <u>y8: 6216022.16,</u> <u>x9: 544477.57,</u> <u>y9: 6215911.47,</u> <u>x10: 544369.48,</u> <u>y10: 6215867.49,</u> <u>x11: 544482.71,</u> <u>y11: 6215777.38,</u> <u>x12: 544477.57,</u> <u>y12: 6215911.47,</u> <u>x13: 543938.07,</u> <u>y13: 6216022.16,</u> <u>x14: 543768.09,</u> <u>y14: 6216001.57</u>	<u>RW1</u>	<u>2,76</u>	<u>God økologisk tilstand</u> <u>senest 22. december</u> <u>2021</u> <u>God kemisk tilstand</u> <u>senest 22. december</u> <u>2021</u>
<u>o484 b</u>	<u>Kommune(r):</u> <u>Vejle</u> <u>Navn:</u> <u>GØDSBØL BÆK</u>	<u>x1: 509990.51,</u> <u>y1: 6179778.71,</u> <u>x2: 512805.30,</u> <u>y2: 6178819.23</u>	<u>RW1</u>	<u>3,3</u>	<u>God økologisk tilstand</u> <u>senest 22. december</u> <u>2021</u> <u>God kemisk tilstand</u> <u>senest 22. december</u> <u>2021</u>
<u>o6938</u>	<u>Kommune(r):</u> <u>Norrdjurs</u> <u>Navn:</u> <u>VI. ved Sølebakke</u>	<u>x1: 605630.70,</u> <u>y1: 6262352.70,</u> <u>x2: 605200.75,</u> <u>y2: 6262527.40</u>	<u>RW1</u>	<u>0,51</u>	<u>God økologisk tilstand</u> <u>senest 22. december</u> <u>2027</u> <u>God kemisk tilstand</u>

					<u>senest 22. december 2021</u>
<u>o3806</u>	<u>Kommune(r):</u> <u>Assens</u> <u>Navn:</u> <u>Holmebækken</u>	<u>x1: 570759.20,</u> <u>y1: 6122361.51,</u> <u>x2: 571459.93,</u> <u>y2: 6122050.55</u>	<u>RW1</u>	<u>1,11</u>	<u>God økologisk tilstand</u> <u>senest 22. december 2027</u> <u>God kemisk tilstand</u> <u>senest 22. december 2021</u>
<u>o8825</u>	<u>Kommune(r):</u> <u>Viborg</u> <u>Navn:</u> <u>Tjele Å</u>	<u>x1: 536724.06,</u> <u>y1: 6263914.53,</u> <u>x2: 532103.77,</u> <u>y2: 6260791.37,</u> <u>x3: 532109.60,</u> <u>y3: 6260540.21,</u> <u>x4: 532103.77,</u> <u>y4: 6260791.37,</u> <u>x5: 532103.77,</u> <u>y5: 6260791.37,</u> <u>x6: 531419.12,</u> <u>y6: 6260157.00</u>	<u>RW2</u>	<u>7,49</u>	<u>God økologisk tilstand</u> <u>senest 22. december 2027</u> <u>God kemisk tilstand</u> <u>senest 22. december 2021</u>
<u>o6370</u>	<u>Kommune(r):</u> <u>Favrskov</u> <u>Navn:</u> <u>Vl. fra Haldum</u>	<u>x1: 564214.81,</u> <u>y1: 6237410.81,</u> <u>x2: 563968.85,</u> <u>y2: 6236889.88</u>	<u>RW1</u>	<u>0,62</u>	<u>God økologisk tilstand</u> <u>senest 22. december 2021</u> <u>God kemisk tilstand</u> <u>senest 22. december 2021</u>
<u>o8969_g</u>	<u>Kommune(r):</u> <u>Hjørring</u> <u>Navn:</u> <u>Glimsholt Å</u>	<u>x1: 571594.60,</u> <u>y1: 6367519.38,</u> <u>x2: 571258.72,</u> <u>y2: 6369361.68</u>	<u>RW2</u>	<u>2,11</u>	<u>God økologisk tilstand</u> <u>senest 22. december 2027</u> <u>God kemisk tilstand</u> <u>senest 22. december 2021</u>
<u>o8807</u>	<u>Kommune(r):</u> <u>Randers</u> <u>Navn:</u> <u>Fussingø Møllebæk</u>	<u>x1: 552234.05,</u> <u>y1: 6259254.65,</u> <u>x2: 551262.06,</u> <u>y2: 6259812.58</u>	<u>RW2</u>	<u>1,35</u>	<u>God økologisk tilstand</u> <u>senest 22. december 2027</u> <u>God kemisk tilstand</u> <u>senest 22. december 2021</u>
<u>o3662</u>	<u>Kommune(r):</u> <u>Haderslev</u> <u>Navn:</u> <u>Kom. vdl. 12H</u>	<u>x1: 530648.84,</u> <u>y1: 6115447.17,</u> <u>x2: 529549.46,</u> <u>y2: 6114983.87,</u> <u>x3: 530201.80,</u> <u>y3: 6116355.81,</u> <u>x4: 530648.84,</u> <u>y4: 6115447.17,</u> <u>x5: 531228.91,</u> <u>y5: 6115777.13,</u> <u>x6: 530648.84,</u> <u>y6: 6115447.17</u>	<u>RW1</u>	<u>3,84</u>	<u>God økologisk tilstand</u> <u>senest 22. december 2021</u> <u>God kemisk tilstand</u> <u>senest 22. december 2027</u>

<u>o9027</u>	Kommune(r): <u>Favrskov, Silkeborg</u> Navn: <u>Gudenå Os Tange Sø</u>	x1: <u>541421.11,</u> y1: <u>6229933.38,</u> x2: <u>541897.87,</u> y2: <u>6240256.28</u>	<u>RW3</u>	<u>12,17</u>	<u>God økologisk tilstand senest 22. december 2021</u> <u>God kemisk tilstand senest 22. december 2021</u>
<u>o764</u>	Kommune(r): <u>Skanderborg</u> Navn: <u>VI. ved Hedegård, til Rosvig</u>	x1: <u>543482.80,</u> y1: <u>6218724.95,</u> x2: <u>543690.86,</u> y2: <u>6217495.77</u>	<u>RW1</u>	<u>2,4</u>	<u>God økologisk tilstand senest 22. december 2021</u> <u>God kemisk tilstand senest 22. december 2021</u>
<u>o6773_y</u>	Kommune(r): <u>Struer</u> Navn: <u>Kvistrup Møllebæk/Vejrum Bæ</u>	x1: <u>474544.63,</u> y1: <u>6256673.93,</u> x2: <u>474275.76,</u> y2: <u>6255340.03</u>	<u>RW1</u>	<u>1,53</u>	<u>God økologisk tilstand senest 22. december 2027</u> <u>God kemisk tilstand senest 22. december 2021</u>
<u>o8911_e</u>	Kommune(r): <u>Rebild</u> Navn: <u>Lindborg Å</u>	x1: <u>549773.54,</u> y1: <u>6298958.92,</u> x2: <u>549505.17,</u> y2: <u>6298983.80</u>	<u>RW1</u>	<u>0,54</u>	<u>God økologisk tilstand senest 22. december 2021</u> <u>God kemisk tilstand senest 22. december 2021</u>
<u>o8929</u>	Kommune(r): <u>Thisted</u> Navn: <u>Østerild Fjord</u>	x1: <u>491747.93,</u> y1: <u>6320690.24,</u> x2: <u>490635.68,</u> y2: <u>6322181.65,</u> x3: <u>491899.05,</u> y3: <u>6320337.82,</u> x4: <u>491747.93,</u> y4: <u>6320690.24,</u> x5: <u>491950.16,</u> y5: <u>6320913.48,</u> x6: <u>491747.93,</u> y6: <u>6320690.24</u>	<u>RW2</u>	<u>3,64</u>	<u>God økologisk tilstand senest 22. december 2027</u> <u>God kemisk tilstand senest 22. december 2021</u>
<u>c00242</u>	Kommune(r): <u>Favrskov</u> Navn: <u>Borre Å med tilløb</u>	x1: <u>547756.67,</u> y1: <u>6240721.06,</u> x2: <u>541323.24,</u> y2: <u>6241111.96,</u> x3: <u>548052.45,</u> y3: <u>6240814.65,</u> x4: <u>547756.67,</u> y4: <u>6240721.06,</u> x5: <u>548203.64,</u> y5: <u>6240084.89,</u> x6: <u>547756.67,</u> y6: <u>6240721.06</u>	<u>RW2</u>	<u>11,22</u>	<u>God økologisk tilstand senest 22. december 2027</u> <u>God kemisk tilstand senest 22. december 2021</u>
<u>o8309</u>	Kommune(r): <u>Kolding</u>	x1: <u>521724.58,</u> y1: <u>6143374.97,</u>	<u>RW2</u>	<u>0,92</u>	<u>God økologisk tilstand senest 22. december</u>

	Navn: Uden navn	x2: <u>521223.30</u> , y2: <u>6142644.53</u>			<u>2027</u> God kemisk tilstand senest 22. december <u>2021</u>
<u>o8516</u>	Kommune(r): Vejle Navn: KIDDEBÆK	x1: <u>521140.03</u> , y1: <u>6178668.06</u> , x2: <u>521912.49</u> , y2: <u>6180630.08</u>	RW2	<u>2,84</u>	God økologisk tilstand senest 22. december <u>2027</u> God kemisk tilstand senest 22. december <u>2027</u>
<u>o8373</u>	Kommune(r): Fredericia, Kolding Navn: Gudsø Mølleå	x1: <u>536344.30</u> , y1: <u>6153974.38</u> , x2: <u>534669.33</u> , y2: <u>6154210.24</u>	RW2	<u>2,45</u>	God økologisk tilstand senest 22. december <u>2027</u> God kemisk tilstand senest 22. december <u>2021</u>
<u>o6692</u>	Kommune(r): Favrskov Navn: Vandløb Nord For Ulstrup	x1: <u>549531.79</u> , y1: <u>6251464.73</u> , x2: <u>549290.96</u> , y2: <u>6250218.95</u>	RW1	<u>1,49</u>	God økologisk tilstand senest 22. december <u>2021</u> God kemisk tilstand senest 22. december <u>2021</u>
<u>o7469</u>	Kommune(r): Thisted Navn: Løngård Bæk	x1: <u>473296.37</u> , y1: <u>6300642.96</u> , x2: <u>471426.59</u> , y2: <u>6297651.30</u> , x3: <u>471489.91</u> , y3: <u>6297102.31</u> , x4: <u>471426.59</u> , y4: <u>6297651.30</u> , x5: <u>471364.43</u> , y5: <u>6299617.35</u> , x6: <u>471426.59</u> , y6: <u>6297651.30</u>	RW1	<u>6,59</u>	God økologisk tilstand senest 22. december <u>2027</u> God kemisk tilstand senest 22. december <u>2021</u>
<u>o10052</u>	Kommune(r): Assens Navn: Langkrogafløbet	x1: <u>571634.93</u> , y1: <u>6134168.09</u> , x2: <u>571286.69</u> , y2: <u>6135486.19</u>	RW1	<u>1,64</u>	God økologisk tilstand senest 22. december <u>2021</u> God kemisk tilstand senest 22. december <u>2021</u>
<u>o5594</u>	Kommune(r): Horsens Navn: Grumstrup Bæk	x1: <u>560783.13</u> , y1: <u>6201304.07</u> , x2: <u>561889.63</u> , y2: <u>6203886.24</u>	RW1	<u>3,14</u>	God økologisk tilstand senest 22. december <u>2027</u> God kemisk tilstand senest 22. december <u>2021</u>
<u>o4957</u>	Kommune(r): Vejle	x1: <u>543942.23</u> , y1: <u>6167617.73</u> ,	RW1	<u>3,07</u>	God økologisk tilstand senest 22. december

	Navn: Madsbæk	x2: 544571.77, y2: 6168778.62, x3: 544571.77, y3: 6168778.62, x4: 544396.48, y4: 6169021.42, x5: 544571.77, y5: 6168778.62, x6: 544913.09, y6: 6167836.52			<u>2021</u> God kemisk tilstand senest 22. december <u>2021</u>
<u>o6932</u>	Kommune(r): Randers Navn: Vl. i Støvring Sønderskov, s	x1: 573474.14, y1: 6261727.17, x2: 572393.97, y2: 6261960.09	<u>RW1</u>	<u>1,35</u>	God økologisk tilstand senest 22. december <u>2027</u> God kemisk tilstand senest 22. december <u>2021</u>
<u>o8797</u>	Kommune(r): Holstebro, Viborg Navn: Trevad Møllebæk	x1: 502935.06, y1: 6256143.09, x2: 499077.94, y2: 6256605.92	<u>RW2</u>	<u>4,55</u>	God økologisk tilstand senest 22. december <u>2027</u> God kemisk tilstand senest 22. december <u>2021</u>
<u>o7487</u>	Kommune(r): Rebild Navn: Uden navn	x1: 545724.96, y1: 6299694.19, x2: 544129.38, y2: 6301343.50, x3: 544631.28, y3: 6300820.20, x4: 544129.38, y4: 6301343.50, x5: 544129.38, y5: 6301343.50, x6: 542942.99, y6: 6302298.63	<u>RW1</u>	<u>5,52</u>	God økologisk tilstand senest 22. december <u>2027</u> God kemisk tilstand senest 22. december <u>2021</u>
<u>1.5.c-0285-010</u>	Kommune(r): Favrskov Navn: Vl. ved Vitten, vestl.	x1: 561186.15, y1: 6238415.17, x2: 561435.71, y2: 6239340.28	<u>RW1</u>	<u>1,12</u>	God økologisk tilstand senest 22. december <u>2027</u> God kemisk tilstand senest 22. december <u>2021</u>
<u>o10091</u>	Kommune(r): Vejle Navn: Mølleå	x1: 534899.67, y1: 6164143.58, x2: 534516.38, y2: 6163427.69	<u>RW1</u>	<u>0,92</u>	God økologisk tilstand senest 22. december <u>2027</u> God kemisk tilstand senest 22. december <u>2021</u>
<u>o5661</u>	Kommune(r): Skanderborg	x1: 552787.70, y1: 6206685.20, x2: 551781.68, y2: 6206800.87,	<u>RW1</u>	<u>3,74</u>	God økologisk tilstand senest 22. december <u>2027</u>

	<u>Navn:</u> <u>Lundumskov Bæk</u>	<u>x3: 551355.06,</u> <u>y3: 6205790.65,</u> <u>x4: 551286.95,</u> <u>y4: 6205911.87,</u> <u>x5: 551447.63,</u> <u>y5: 6206390.37,</u> <u>x6: 551286.95,</u> <u>y6: 6205911.87,</u> <u>x7: 551506.09,</u> <u>y7: 6206274.78,</u> <u>x8: 551462.27,</u> <u>y8: 6206129.90,</u> <u>x9: 551506.09,</u> <u>y9: 6206274.78,</u> <u>x10: 551447.63,</u> <u>y10: 6206390.37,</u> <u>x11: 551506.09,</u> <u>y11: 6206274.78,</u> <u>x12: 551577.83,</u> <u>y12: 6206182.51,</u> <u>x13: 551781.68,</u> <u>y13: 6206800.87,</u> <u>x14: 551447.63,</u> <u>y14: 6206390.37,</u> <u>x15: 551756.13,</u> <u>y15: 6206454.42,</u> <u>x16: 551781.68,</u> <u>y16: 6206800.87,</u> <u>x17: 551286.95,</u> <u>y17: 6205911.87,</u> <u>x18: 551161.77,</u> <u>y18: 6205663.21</u>			<u>God kemisk tilstand</u> <u>senest 22. december</u> <u>2021</u>
<u>o8437 b</u>	<u>Kommune(r):</u> <u>Vejle</u> <u>Navn:</u> <u>Vester Nebel Å</u>	<u>x1: 529474.87,</u> <u>y1: 6163526.02,</u> <u>x2: 527406.89,</u> <u>y2: 6161702.94,</u> <u>x3: 529508.61,</u> <u>y3: 6163595.02,</u> <u>x4: 529474.87,</u> <u>y4: 6163526.02,</u> <u>x5: 529508.61,</u> <u>y5: 6163595.02,</u> <u>x6: 529474.87,</u> <u>y6: 6163526.02,</u> <u>x7: 529809.55,</u> <u>y7: 6163960.97,</u> <u>x8: 529508.61,</u> <u>y8: 6163595.02</u>	<u>RW2</u>	<u>4,39</u>	<u>God økologisk tilstand</u> <u>senest 22. december</u> <u>2027</u> <u>God kemisk tilstand</u> <u>senest 22. december</u> <u>2021</u>
<u>o7904 c</u>	<u>Kommune(r):</u> <u>Brønderslev,</u> <u>Hjørring</u> <u>Navn:</u> <u>Uggerby Å</u>	<u>x1: 564603.57,</u> <u>y1: 6353120.19,</u> <u>x2: 565465.49,</u> <u>y2: 6356976.95,</u> <u>x3: 565465.49,</u> <u>y3: 6356976.95,</u>	<u>RW1</u>	<u>7,21</u>	<u>God økologisk tilstand</u> <u>senest 22. december</u> <u>2021</u> <u>God kemisk tilstand</u>

		<u>x4: 565385.01,</u> <u>y4: 6357583.76,</u> <u>x5: 565465.49,</u> <u>y5: 6356976.95,</u> <u>x6: 566278.76,</u> <u>y6: 6356873.54</u>			<u>senest 22. december</u> <u>2021</u>
<u>aal1.1.0364</u>	<u>Kommune(r):</u> <u>Frederikshavn</u> <u>Navn:</u> <u>Sæby Å</u>	<u>x1: 578239.33,</u> <u>y1: 6357711.42,</u> <u>x2: 577470.72,</u> <u>y2: 6358727.97</u>	<u>RW1</u>	<u>1,4</u>	<u>God økologisk tilstand</u> <u>senest 22. december</u> <u>2027</u> <u>God kemisk tilstand</u> <u>senest 22. december</u> <u>2021</u>
<u>c00156</u>	<u>Kommune(r):</u> <u>Odense, Nordfyns</u> <u>Navn:</u> <u>Stavis Å og afløb fra</u> <u>Hestehave</u>	<u>x1: 576272.84,</u> <u>y1: 6144031.55,</u> <u>x2: 573791.87,</u> <u>y2: 6144629.67,</u> <u>x3: 573791.87,</u> <u>y3: 6144629.67,</u> <u>x4: 573780.18,</u> <u>y4: 6144836.41,</u> <u>x5: 573791.87,</u> <u>y5: 6144629.67,</u> <u>x6: 573194.02,</u> <u>y6: 6144387.61,</u> <u>x7: 576325.48,</u> <u>y7: 6143975.60,</u> <u>x8: 576272.84,</u> <u>y8: 6144031.55,</u> <u>x9: 576325.48,</u> <u>y9: 6143975.60,</u> <u>x10: 576105.72,</u> <u>y10: 6143821.57,</u> <u>x11: 576437.22,</u> <u>y11: 6143906.15,</u> <u>x12: 576325.48,</u> <u>y12: 6143975.60,</u> <u>x13: 577032.43,</u> <u>y13: 6144583.67,</u> <u>x14: 576968.44,</u> <u>y14: 6144534.90,</u> <u>x15: 577032.43,</u> <u>y15: 6144583.67,</u> <u>x16: 577023.78,</u> <u>y16: 6144512.20,</u> <u>x17: 577058.61,</u> <u>y17: 6144752.97,</u> <u>x18: 577032.43,</u> <u>y18: 6144583.67,</u> <u>x19: 576272.84,</u> <u>y19: 6144031.55,</u> <u>x20: 577058.61,</u> <u>y20: 6144752.97,</u> <u>x21: 577978.83,</u>	<u>RW2</u>	<u>10,79</u>	<u>God økologisk tilstand</u> <u>senest 22. december</u> <u>2027</u> <u>God kemisk tilstand</u> <u>senest 22. december</u> <u>2021</u>

		<u>y21: 6144421.96,</u> <u>x22: 577058.61,</u> <u>y22: 6144752.97,</u> <u>x23: 578101.36,</u> <u>y23: 6144594.56,</u> <u>x24: 577978.83,</u> <u>y24: 6144421.96,</u> <u>x25: 579565.62,</u> <u>y25: 6144852.01,</u> <u>x26: 577978.83,</u> <u>y26: 6144421.96</u>			
<u>o7982</u>	<u>Kommune(r):</u> <u>Hjørring</u> <u>Navn:</u> <u>Sønderlev Bæk</u>	<u>x1: 555105.14,</u> <u>y1: 6369676.80,</u> <u>x2: 552878.85,</u> <u>y2: 6370145.84</u>	<u>RW1</u>	<u>2,44</u>	<u>God økologisk tilstand</u> <u>senest 22. december</u> <u>2027</u> <u>God kemisk tilstand</u> <u>senest 22. december</u> <u>2021</u>
<u>o6710</u>	<u>Kommune(r):</u> <u>Randers</u> <u>Navn:</u> <u>Værum Bæk</u>	<u>x1: 561249.89,</u> <u>y1: 6251826.41,</u> <u>x2: 561111.21,</u> <u>y2: 6252727.01,</u> <u>x3: 561276.02,</u> <u>y3: 6251615.86,</u> <u>x4: 561249.89,</u> <u>y4: 6251826.41,</u> <u>x5: 561541.91,</u> <u>y5: 6251659.82,</u> <u>x6: 561249.89,</u> <u>y6: 6251826.41</u>	<u>RW1</u>	<u>1,58</u>	<u>God økologisk tilstand</u> <u>senest 22. december</u> <u>2027</u> <u>God kemisk tilstand</u> <u>senest 22. december</u> <u>2021</u>
<u>o4610</u>	<u>Kommune(r):</u> <u>Esbjerg</u> <u>Navn:</u> <u>Guldager Møllebæk</u>	<u>x1: 463110.82,</u> <u>y1: 6151896.32,</u> <u>x2: 461315.81,</u> <u>y2: 6153387.45,</u> <u>x3: 461637.22,</u> <u>y3: 6153609.97,</u> <u>x4: 461315.81,</u> <u>y4: 6153387.45,</u> <u>x5: 461315.81,</u> <u>y5: 6153387.45,</u> <u>x6: 461139.67,</u> <u>y6: 6153579.68</u>	<u>RW1</u>	<u>4,14</u>	<u>God økologisk tilstand</u> <u>senest 22. december</u> <u>2027</u> <u>God kemisk tilstand</u> <u>senest 22. december</u> <u>2021</u>
<u>o5571</u>	<u>Kommune(r):</u> <u>Odder</u> <u>Navn:</u> <u>Præstholm Grøft</u>	<u>x1: 574237.56,</u> <u>y1: 6201921.64,</u> <u>x2: 573313.81,</u> <u>y2: 6202930.61</u>	<u>RW1</u>	<u>1,65</u>	<u>God økologisk tilstand</u> <u>senest 22. december</u> <u>2027</u> <u>God kemisk tilstand</u> <u>senest 22. december</u> <u>2021</u>
<u>c00516</u>	<u>Kommune(r):</u> <u>Vejen</u> <u>Navn:</u> <u>Uden navn</u>	<u>x1: 502568.33,</u> <u>y1: 6151723.31,</u> <u>x2: 504783.16,</u> <u>y2: 6155307.46</u>	<u>RW2</u>	<u>5,17</u>	<u>God økologisk tilstand</u> <u>senest 22. december</u> <u>2027</u> <u>God kemisk tilstand</u>

					<u>senest 22. december 2021</u>
<u>o5119</u>	<u>Kommune(r):</u> <u>Hedensted</u> <u>Navn:</u> <u>Uden navn</u>	<u>x1: 558328.82,</u> <u>y1: 6175790.87,</u> <u>x2: 559718.10,</u> <u>y2: 6172423.98</u>	<u>RW1</u>	<u>4,13</u>	<u>God økologisk tilstand</u> <u>senest 22. december 2021</u> <u>God kemisk tilstand</u> <u>senest 22. december 2021</u>
<u>o5143</u>	<u>Kommune(r):</u> <u>Vejle</u> <u>Navn:</u> <u>Vester Hornstrup</u> <u>Bæk</u>	<u>x1: 527055.59,</u> <u>y1: 6176863.50,</u> <u>x2: 526458.02,</u> <u>y2: 6176104.47</u>	<u>RW1</u>	<u>1,17</u>	<u>God økologisk tilstand</u> <u>senest 22. december 2021</u> <u>God kemisk tilstand</u> <u>senest 22. december 2021</u>
<u>o3376</u>	<u>Kommune(r):</u> <u>Sønderborg</u> <u>Navn:</u> <u>Uden navn</u>	<u>x1: 543117.38,</u> <u>y1: 6093064.72,</u> <u>x2: 543185.36,</u> <u>y2: 6094624.72</u>	<u>RW1</u>	<u>2,37</u>	<u>God økologisk tilstand</u> <u>senest 22. december 2027</u> <u>God kemisk tilstand</u> <u>senest 22. december 2021</u>
<u>t368</u>	<u>Kommune(r):</u> <u>Randers</u> <u>Navn:</u> <u>Fussing Sø-tilløb,</u> <u>fra SV.</u>	<u>x1: 553751.98,</u> <u>y1: 6258332.11,</u> <u>x2: 553719.95,</u> <u>y2: 6258250.38</u>	<u>RW1</u>	<u>0,1</u>	<u>God økologisk tilstand</u> <u>senest 22. december 2027</u> <u>God kemisk tilstand</u> <u>senest 22. december 2021</u>
<u>o5403</u>	<u>Kommune(r):</u> <u>Vejle</u> <u>Navn:</u> <u>TILLØB KARSTOFT Å</u>	<u>x1: 509614.72,</u> <u>y1: 6191110.91,</u> <u>x2: 508337.75,</u> <u>y2: 6191076.38</u>	<u>RW1</u>	<u>1,42</u>	<u>God økologisk tilstand</u> <u>senest 22. december 2027</u> <u>God kemisk tilstand</u> <u>senest 22. december 2021</u>
<u>1.6.c-0495-010</u>	<u>Kommune(r):</u> <u>Syddjurs</u> <u>Navn:</u> <u>Borum Bæk -</u> <u>Bækkegård - Kas</u>	<u>x1: 598467.84,</u> <u>y1: 6244970.64,</u> <u>x2: 597632.53,</u> <u>y2: 6245808.04</u>	<u>RW2</u>	<u>1,2</u>	<u>God økologisk tilstand</u> <u>senest 22. december 2027</u> <u>God kemisk tilstand</u> <u>senest 22. december 2021</u>
<u>o5603</u>	<u>Kommune(r):</u> <u>Horsens</u> <u>Navn:</u> <u>Vingum Bæk</u>	<u>x1: 532029.57,</u> <u>y1: 6204034.43,</u> <u>x2: 530753.74,</u> <u>y2: 6203553.38</u>	<u>RW1</u>	<u>1,79</u>	<u>God økologisk tilstand</u> <u>senest 22. december 2021</u> <u>God kemisk tilstand</u> <u>senest 22. december 2021</u>
<u>c00016</u>	<u>Kommune(r):</u> <u>Svendborg</u>	<u>x1: 611034.02,</u> <u>y1: 6108955.87,</u>	<u>RW1</u>	<u>1,57</u>	<u>God økologisk tilstand</u> <u>senest 22. december 2027</u>

	Navn: <u>Hammesbro Bæk</u>	x2: <u>609749.45,</u> y2: <u>6109037.77</u>			<u>God kemisk tilstand</u> <u>senest 22. december</u> <u>2021</u>
<u>o8082</u>	Kommune(r): <u>Aabenraa</u> Navn: <u>Kruså</u>	x1: <u>526163.66,</u> y1: <u>6077327.53,</u> x2: <u>525291.56,</u> y2: <u>6077420.73</u>	<u>RW2</u>	<u>1,09</u>	<u>God økologisk tilstand</u> <u>senest 22. december</u> <u>2027</u> <u>God kemisk tilstand</u> <u>senest 22. december</u> <u>2021</u>
<u>c00268</u>	Kommune(r): <u>Syddjurs</u> Navn: <u>Rosenholm Å</u>	x1: <u>581663.09,</u> y1: <u>6242761.37,</u> x2: <u>580597.61,</u> y2: <u>6242175.54</u>	<u>RW2</u>	<u>1,54</u>	<u>God økologisk tilstand</u> <u>senest 22. december</u> <u>2027</u> <u>God kemisk tilstand</u> <u>senest 22. december</u> <u>2021</u>
<u>o8492 b</u>	Kommune(r): <u>Billund, Varde</u> Navn: <u>Hestkær Bæk</u>	x1: <u>490934.96,</u> y1: <u>6174495.16,</u> x2: <u>486179.05,</u> y2: <u>6174390.36</u>	<u>RW2</u>	<u>5,27</u>	<u>God økologisk tilstand</u> <u>senest 22. december</u> <u>2027</u> <u>God kemisk tilstand</u> <u>senest 22. december</u> <u>2021</u>
<u>rib 1.11.02297</u>	Kommune(r): <u>Haderslev</u> Navn: <u>Skallebæk</u>	x1: <u>529688.99,</u> y1: <u>6122369.10,</u> x2: <u>528729.32,</u> y2: <u>6122092.76</u>	<u>RW2</u>	<u>1,1</u>	<u>God økologisk tilstand</u> <u>senest 22. december</u> <u>2027</u> <u>God kemisk tilstand</u> <u>senest 22. december</u> <u>2021</u>
<u>o7957 x</u>	Kommune(r): <u>Hjørring</u> Navn: <u>Uden navn</u>	x1: <u>555554.43,</u> y1: <u>6367745.54,</u> x2: <u>554354.95,</u> y2: <u>6366724.58,</u> x3: <u>554336.51,</u> y3: <u>6366157.14,</u> x4: <u>554354.95,</u> y4: <u>6366724.58,</u> x5: <u>554354.95,</u> y5: <u>6366724.58,</u> x6: <u>554013.39,</u> y6: <u>6366857.27</u>	<u>RW1</u>	<u>2,68</u>	<u>God økologisk tilstand</u> <u>senest 22. december</u> <u>2027</u> <u>God kemisk tilstand</u> <u>senest 22. december</u> <u>2021</u>
<u>o7966</u>	Kommune(r): <u>Frederikshavn</u> Navn: <u>Uden navn</u>	x1: <u>589483.52,</u> y1: <u>6369057.96,</u> x2: <u>588139.51,</u> y2: <u>6366966.40</u>	<u>RW1</u>	<u>2,87</u>	<u>God økologisk tilstand</u> <u>senest 22. december</u> <u>2021</u> <u>God kemisk tilstand</u> <u>senest 22. december</u> <u>2021</u>
<u>o4347 x</u>	Kommune(r): <u>Kolding</u>	x1: <u>517470.42,</u> y1: <u>6140784.29,</u>	<u>RW1</u>	<u>1,65</u>	<u>God økologisk tilstand</u> <u>senest 22. december</u> <u>2027</u>

	<u>Navn:</u> <u>Uden navn</u>	<u>x2: 517131.73,</u> <u>y2: 6141850.63</u>			<u>God kemisk tilstand</u> <u>senest 22. december</u> <u>2021</u>
<u>o3925</u>	<u>Kommune(r):</u> <u>Assens</u> <u>Navn:</u> <u>Holevad Bæk</u>	<u>x1: 562830.00,</u> <u>y1: 6127498.93,</u> <u>x2: 561510.61,</u> <u>y2: 6127774.32</u>	<u>RW1</u>	<u>2,08</u>	<u>God økologisk tilstand</u> <u>senest 22. december</u> <u>2027</u> <u>God kemisk tilstand</u> <u>senest 22. december</u> <u>2021</u>
<u>o10438 y</u>	<u>Kommune(r):</u> <u>Horsens,</u> <u>Hedensted</u> <u>Navn:</u> <u>Ølsted Å</u>	<u>x1: 546600.19,</u> <u>y1: 6189171.77,</u> <u>x2: 545378.25,</u> <u>y2: 6191479.27</u>	<u>RW2</u>	<u>3,42</u>	<u>God økologisk tilstand</u> <u>senest 22. december</u> <u>2021</u> <u>God kemisk tilstand</u> <u>senest 22. december</u> <u>2021</u>
<u>o10309</u>	<u>Kommune(r):</u> <u>Rebild</u> <u>Navn:</u> <u>Uden navn</u>	<u>x1: 548087.29,</u> <u>y1: 6296163.09,</u> <u>x2: 547560.00,</u> <u>y2: 6296277.36,</u> <u>x3: 547511.87,</u> <u>y3: 6296305.39,</u> <u>x4: 547206.50,</u> <u>y4: 6296139.49,</u> <u>x5: 547560.00,</u> <u>y5: 6296277.36,</u> <u>x6: 547511.87,</u> <u>y6: 6296305.39,</u> <u>x7: 547560.00,</u> <u>y7: 6296277.36,</u> <u>x8: 547441.73,</u> <u>y8: 6296198.37,</u> <u>x9: 547511.87,</u> <u>y9: 6296305.39,</u> <u>x10: 547384.24,</u> <u>y10: 6296397.17</u>	<u>RW1</u>	<u>1,31</u>	<u>God økologisk tilstand</u> <u>senest 22. december</u> <u>2027</u> <u>God kemisk tilstand</u> <u>senest 22. december</u> <u>2021</u>
<u>aal1.1.0415</u>	<u>Kommune(r):</u> <u>Frederikshavn</u> <u>Navn:</u> <u>Vang Løgten Bæk</u>	<u>x1: 579350.46,</u> <u>y1: 6359900.95,</u> <u>x2: 579064.61,</u> <u>y2: 6358614.97,</u> <u>x3: 579365.68,</u> <u>y3: 6359886.84,</u> <u>x4: 579350.46,</u> <u>y4: 6359900.95,</u> <u>x5: 579370.77,</u> <u>y5: 6360050.55,</u> <u>x6: 579350.46,</u> <u>y6: 6359900.95</u>	<u>RW1</u>	<u>1,78</u>	<u>God økologisk tilstand</u> <u>senest 22. december</u> <u>2027</u> <u>God kemisk tilstand</u> <u>senest 22. december</u> <u>2021</u>
<u>c00049</u>	<u>Kommune(r):</u> <u>Sønderborg</u>	<u>x1: 542413.81,</u> <u>y1: 6082085.78,</u> <u>x2: 542152.64,</u> <u>y2: 6081711.09</u>	<u>RW1</u>	<u>0,5</u>	<u>God økologisk tilstand</u> <u>senest 22. december</u> <u>2027</u>

	Navn: <u>Uden navn</u>				<u>God kemisk tilstand senest 22. december 2021</u>
<u>o8851 a</u>	Kommune(r): <u>Skive</u> Navn: <u>Vellum Å</u>	<u>x1: 490432.17,</u> <u>y1: 6269144.76,</u> <u>x2: 491192.94,</u> <u>y2: 6271388.39</u>	<u>RW2</u>	<u>2,85</u>	<u>God økologisk tilstand senest 22. december 2021</u> <u>God kemisk tilstand senest 22. december 2021</u>
<u>o8348 d</u>	Kommune(r): <u>Middelfart</u> Navn: <u>Tårup- Hønnerup Bæk</u>	<u>x1: 561864.08,</u> <u>y1: 6142082.47,</u> <u>x2: 561159.40,</u> <u>y2: 6143302.71</u>	<u>RW2</u>	<u>1,66</u>	<u>God økologisk tilstand senest 22. december 2021</u> <u>God kemisk tilstand senest 22. december 2021</u>
<u>o4726</u>	Kommune(r): <u>Nordfyns</u> Navn: <u>Kappendruprenden</u>	<u>x1: 587354.74,</u> <u>y1: 6156497.78,</u> <u>x2: 585897.67,</u> <u>y2: 6156722.12,</u> <u>x3: 587455.35,</u> <u>y3: 6156527.69,</u> <u>x4: 587354.74,</u> <u>y4: 6156497.78,</u> <u>x5: 587527.97,</u> <u>y5: 6157725.49,</u> <u>x6: 587354.74,</u> <u>y6: 6156497.78</u>	<u>RW1</u>	<u>3,19</u>	<u>God økologisk tilstand senest 22. december 2027</u> <u>God kemisk tilstand senest 22. december 2021</u>
<u>o10119</u>	Kommune(r): <u>Vejle</u> Navn: <u>Uden navn</u>	<u>x1: 532573.37,</u> <u>y1: 6171375.97,</u> <u>x2: 532097.30,</u> <u>y2: 6171025.42</u>	<u>RW1</u>	<u>0,61</u>	<u>God økologisk tilstand senest 22. december 2021</u> <u>God kemisk tilstand senest 22. december 2021</u>
<u>o3652 a</u>	Kommune(r): <u>Faaborg-Midtfyn</u> Navn: <u>Hågerup Å</u>	<u>x1: 597822.72,</u> <u>y1: 6115575.57,</u> <u>x2: 595337.50,</u> <u>y2: 6114007.13</u>	<u>RW1</u>	<u>3,24</u>	<u>God økologisk tilstand senest 22. december 2027</u> <u>God kemisk tilstand senest 22. december 2027</u>
<u>ode 1.13 57</u>	Kommune(r): <u>Odense</u> Navn: <u>Lindved Å</u>	<u>x1: 590511.58,</u> <u>y1: 6133780.03,</u> <u>x2: 589547.75,</u> <u>y2: 6132793.20</u>	<u>RW2</u>	<u>1,66</u>	<u>God økologisk tilstand senest 22. december 2027</u> <u>God kemisk tilstand senest 22. december 2021</u>
<u>o8877 e</u>	Kommune(r): <u>Rebild,</u> <u>Mariagerfjord</u>	<u>x1: 545693.76,</u> <u>y1: 6285673.61,</u> <u>x2: 545209.21,</u> <u>y2: 6284766.84</u>	<u>RW2</u>	<u>1,13</u>	<u>God økologisk tilstand senest 22. december 2027</u>

	<u>Navn:</u> <u>Simested Å</u>				<u>God kemisk tilstand</u> <u>senest 22. december</u> <u>2021</u>
<u>o8251</u>	<u>Kommune(r):</u> <u>Esbjerg</u> <u>Navn:</u> <u>Uden navn</u>	<u>x1: 488420.08,</u> <u>y1: 6129971.98,</u> <u>x2: 488220.36,</u> <u>y2: 6128100.19</u>	<u>RW2</u>	<u>2,29</u>	<u>God økologisk tilstand</u> <u>senest 22. december</u> <u>2027</u> <u>God kemisk tilstand</u> <u>senest 22. december</u> <u>2021</u>
<u>aal1.2.2264</u>	<u>Kommune(r):</u> <u>Aalborg</u> <u>Navn:</u> <u>Vøvel Bæk</u>	<u>x1: 535368.04,</u> <u>y1: 6311040.28,</u> <u>x2: 534907.50,</u> <u>y2: 6311017.83</u>	<u>RW1</u>	<u>0,54</u>	<u>God økologisk tilstand</u> <u>senest 22. december</u> <u>2021</u> <u>God kemisk tilstand</u> <u>senest 22. december</u> <u>2021</u>
<u>o8463</u>	<u>Kommune(r):</u> <u>Varde</u> <u>Navn:</u> <u>Uden navn</u>	<u>x1: 447375.46,</u> <u>y1: 6169461.07,</u> <u>x2: 445987.09,</u> <u>y2: 6169979.57,</u> <u>x3: 447375.46,</u> <u>y3: 6169461.07,</u> <u>x4: 447444.68,</u> <u>y4: 6168187.11,</u> <u>x5: 447766.27,</u> <u>y5: 6169291.18,</u> <u>x6: 447375.46,</u> <u>y6: 6169461.07</u>	<u>RW2</u>	<u>3,6</u>	<u>God økologisk tilstand</u> <u>senest 22. december</u> <u>2027</u> <u>God kemisk tilstand</u> <u>senest 22. december</u> <u>2021</u>
<u>o5105</u>	<u>Kommune(r):</u> <u>Hedensted</u> <u>Navn:</u> <u>Hellebjerg</u> <u>Møllebæk</u>	<u>x1: 562818.58,</u> <u>y1: 6175202.90,</u> <u>x2: 562405.81,</u> <u>y2: 6174795.31</u>	<u>RW1</u>	<u>0,62</u>	<u>God økologisk tilstand</u> <u>senest 22. december</u> <u>2027</u> <u>God kemisk tilstand</u> <u>senest 22. december</u> <u>2021</u>
<u>c00320</u>	<u>Kommune(r):</u> <u>Faaborg-Midtfyn,</u> <u>Svendborg</u> <u>Navn:</u> <u>Sorte Å- Lamdrup</u>	<u>x1: 605141.38,</u> <u>y1: 6117191.79,</u> <u>x2: 603566.41,</u> <u>y2: 6117583.71,</u> <u>x3: 603482.21,</u> <u>y3: 6117149.56,</u> <u>x4: 603463.59,</u> <u>y4: 6117014.31,</u> <u>x5: 603482.21,</u> <u>y5: 6117149.56,</u> <u>x6: 603561.14,</u> <u>y6: 6117491.37,</u> <u>x7: 603566.41,</u> <u>y7: 6117583.71,</u> <u>x8: 602829.14,</u> <u>y8: 6117332.26,</u> <u>x9: 603566.41,</u> <u>y9: 6117583.71,</u>	<u>RW1</u>	<u>3,79</u>	<u>God økologisk tilstand</u> <u>senest 22. december</u> <u>2021</u> <u>God kemisk tilstand</u> <u>senest 22. december</u> <u>2021</u>

		x10: 603561.14, y10: 6117491.37, x11: 603653.03, y11: 6117419.42, x12: 603561.14, y12: 6117491.37, x13: 603482.21, y13: 6117149.56, x14: 603227.11, y14: 6117074.12			
<u>o10273</u>	Kommune(r): <u>Favrskov</u> Navn: <u>Lerbjerg Bæk</u>	x1: 560517.33, y1: 6247107.64, x2: 560241.54, y2: 6247487.38, x3: 560517.33, y3: 6247107.64, x4: 560207.14, y4: 6247114.51, x5: 560832.48, y5: 6246864.83, x6: 560517.33, y6: 6247107.64, x7: 560926.91, y7: 6246474.51, x8: 560832.48, y8: 6246864.83, x9: 560832.48, y9: 6246864.83, x10: 560963.19, y10: 6247176.79	<u>RW1</u>	<u>2,09</u>	<u>God økologisk tilstand</u> <u>senest 22. december</u> <u>2021</u> <u>God kemisk tilstand</u> <u>senest 22. december</u> <u>2021</u>
<u>c00232</u>	Kommune(r): <u>Varde</u> Navn: <u>Linding Å</u>	x1: 474141.93, y1: 6169978.72, x2: 472138.77, y2: 6173571.34, x3: 472138.77, y3: 6173571.34, x4: 471842.26, y4: 6173585.70, x5: 471503.70, y5: 6174073.38, x6: 472138.77, y6: 6173571.34	<u>RW2</u>	<u>9,4</u>	<u>God økologisk tilstand</u> <u>senest 22. december</u> <u>2021</u> <u>God kemisk tilstand</u> <u>senest 22. december</u> <u>2021</u>
<u>o8386 d</u>	Kommune(r): <u>Vejen</u> Navn: <u>Uden navn</u>	x1: 496260.25, y1: 6151517.63, x2: 494057.22, y2: 6151671.81	<u>RW2</u>	<u>2,9</u>	<u>God økologisk tilstand</u> <u>senest 22. december</u> <u>2021</u> <u>God kemisk tilstand</u> <u>senest 22. december</u> <u>2021</u>
<u>o6319</u>	Kommune(r): <u>Herning</u> Navn: <u>Tarbæk</u>	x1: 480441.70, y1: 6233563.34, x2: 478942.87, y2: 6235808.64	<u>RW1</u>	<u>2,82</u>	<u>God økologisk tilstand</u> <u>senest 22. december</u> <u>2027</u> <u>God kemisk tilstand</u>

					<u>senest 22. december 2021</u>
<u>o6116</u>	<u>Kommune(r):</u> <u>Silkeborg</u> <u>Navn:</u> <u>Møllebæk</u>	<u>x1: 531659.58,</u> <u>y1: 6224069.75,</u> <u>x2: 530895.80,</u> <u>y2: 6224223.86,</u> <u>x3: 530895.80,</u> <u>y3: 6224223.86,</u> <u>x4: 530867.38,</u> <u>y4: 6224353.29,</u> <u>x5: 530895.80,</u> <u>y5: 6224223.86,</u> <u>x6: 530344.14,</u> <u>y6: 6224373.11</u>	<u>RW1</u>	<u>1,65</u>	<u>God økologisk tilstand</u> <u>senest 22. december</u> <u>2027</u> <u>God kemisk tilstand</u> <u>senest 22. december</u> <u>2021</u>
<u>o6664</u>	<u>Kommune(r):</u> <u>Favrskov</u> <u>Navn:</u> <u>Tusø Bæk - Ovenfor</u> <u>rørlægn</u>	<u>x1: 561882.71,</u> <u>y1: 6248949.52,</u> <u>x2: 562343.40,</u> <u>y2: 6248499.83</u>	<u>RW1</u>	<u>0,68</u>	<u>God økologisk tilstand</u> <u>senest 22. december</u> <u>2027</u> <u>God kemisk tilstand</u> <u>senest 22. december</u> <u>2021</u>
<u>o979</u>	<u>Kommune(r):</u> <u>Favrskov</u> <u>Navn:</u> <u>Haurummose Bæk</u>	<u>x1: 552760.85,</u> <u>y1: 6239381.62,</u> <u>x2: 551293.86,</u> <u>y2: 6239207.84,</u> <u>x3: 551364.64,</u> <u>y3: 6239882.83,</u> <u>x4: 551293.86,</u> <u>y4: 6239207.84,</u> <u>x5: 551293.86,</u> <u>y5: 6239207.84,</u> <u>x6: 551024.73,</u> <u>y6: 6238995.70</u>	<u>RW1</u>	<u>3,16</u>	<u>God økologisk tilstand</u> <u>senest 22. december</u> <u>2021</u> <u>God kemisk tilstand</u> <u>senest 22. december</u> <u>2021</u>
<u>o6764</u>	<u>Kommune(r):</u> <u>Holstebro</u> <u>Navn:</u> <u>Ladegård Bæk</u> <u>(Bederholm Bæk</u>	<u>x1: 494654.43,</u> <u>y1: 6255693.93,</u> <u>x2: 493620.75,</u> <u>y2: 6255702.93</u>	<u>RW1</u>	<u>1,27</u>	<u>God økologisk tilstand</u> <u>senest 22. december</u> <u>2027</u> <u>God kemisk tilstand</u> <u>senest 22. december</u> <u>2021</u>
<u>o4511 y</u>	<u>Kommune(r):</u> <u>Kolding</u> <u>Navn:</u> <u>Tilløb til Gelballe</u> <u>Bæk ved</u>	<u>x1: 524709.12,</u> <u>y1: 6149006.19,</u> <u>x2: 523999.04,</u> <u>y2: 6148284.22</u>	<u>RW1</u>	<u>1,16</u>	<u>God økologisk tilstand</u> <u>senest 22. december</u> <u>2021</u> <u>God kemisk tilstand</u> <u>senest 22. december</u> <u>2021</u>
<u>o3890</u>	<u>Kommune(r):</u> <u>Assens</u> <u>Navn:</u> <u>Tilløb til Alenbæk</u> <u>ved Alenb</u>	<u>x1: 569479.18,</u> <u>y1: 6125836.30,</u> <u>x2: 569714.41,</u> <u>y2: 6125241.33</u>	<u>RW1</u>	<u>0,73</u>	<u>God økologisk tilstand</u> <u>senest 22. december</u> <u>2021</u> <u>God kemisk tilstand</u> <u>senest 22. december</u> <u>2021</u>

<u>o5216</u>	<u>Kommune(r):</u> <u>Hedensted</u> <u>Navn:</u> <u>St Dalby Bæk</u>	<u>x1: 546574.79,</u> <u>y1: 6178816.82,</u> <u>x2: 546782.97,</u> <u>y2: 6179694.07</u>	<u>RW1</u>	<u>1,03</u>	<u>God økologisk tilstand</u> <u>senest 22. december</u> <u>2021</u> <u>God kemisk tilstand</u> <u>senest 22. december</u> <u>2021</u>
<u>c00407</u>	<u>Kommune(r):</u> <u>Skanderborg,</u> <u>Aarhus</u> <u>Navn:</u> <u>Århus Å</u>	<u>x1: 567952.89,</u> <u>y1: 6214339.39,</u> <u>x2: 566712.97,</u> <u>y2: 6213718.36</u>	<u>RW2</u>	<u>1,87</u>	<u>God økologisk tilstand</u> <u>senest 22. december</u> <u>2027</u> <u>God kemisk tilstand</u> <u>senest 22. december</u> <u>2021</u>
<u>o8459 a</u>	<u>Kommune(r):</u> <u>Vejle</u> <u>Navn:</u> <u>Vejle Å</u>	<u>x1: 517871.25,</u> <u>y1: 6167078.07,</u> <u>x2: 517890.70,</u> <u>y2: 6169599.70</u>	<u>RW2</u>	<u>3,54</u>	<u>God økologisk tilstand</u> <u>senest 22. december</u> <u>2021</u> <u>God kemisk tilstand</u> <u>senest 22. december</u> <u>2021</u>
<u>o6340</u>	<u>Kommune(r):</u> <u>Herning</u> <u>Navn:</u> <u>Tilløb til Storå ved</u> <u>Skærb</u>	<u>x1: 492197.24,</u> <u>y1: 6236391.44,</u> <u>x2: 491303.86,</u> <u>y2: 6236273.84</u>	<u>RW1</u>	<u>0,94</u>	<u>God økologisk tilstand</u> <u>senest 22. december</u> <u>2021</u> <u>God kemisk tilstand</u> <u>senest 22. december</u> <u>2021</u>
<u>c00312</u>	<u>Kommune(r):</u> <u>Syddjurs</u> <u>Navn:</u> <u>Knubbro Bæk -</u> <u>Oldagergård-F og 2</u>	<u>x1: 591452.66,</u> <u>y1: 6242013.03,</u> <u>x2: 590524.61,</u> <u>y2: 6240807.42,</u> <u>x3: 591452.66,</u> <u>y3: 6242013.03,</u> <u>x4: 591241.81,</u> <u>y4: 6242362.15,</u> <u>x5: 591452.66,</u> <u>y5: 6242013.03,</u> <u>x6: 592078.16,</u> <u>y6: 6241869.87</u>	<u>RW1</u>	<u>3,04</u>	<u>God økologisk tilstand</u> <u>senest 22. december</u> <u>2021</u> <u>God kemisk tilstand</u> <u>senest 22. december</u> <u>2021</u>
<u>o10499</u>	<u>Kommune(r):</u> <u>Holstebro</u> <u>Navn:</u> <u>Gryde Å</u>	<u>x1: 473123.50,</u> <u>y1: 6240982.90,</u> <u>x2: 474045.83,</u> <u>y2: 6239771.61</u>	<u>RW2</u>	<u>2,25</u>	<u>God økologisk tilstand</u> <u>senest 22. december</u> <u>2021</u> <u>God kemisk tilstand</u> <u>senest 22. december</u> <u>2021</u>
<u>o8236 h x</u>	<u>Kommune(r):</u> <u>Haderslev, Tønder</u> <u>Navn:</u> <u>Uden navn</u>	<u>x1: 517146.20,</u> <u>y1: 6117787.59,</u> <u>x2: 508462.86,</u> <u>y2: 6120717.00</u>	<u>RW2</u>	<u>9,75</u>	<u>God økologisk tilstand</u> <u>senest 22. december</u> <u>2027</u> <u>God kemisk tilstand</u> <u>senest 22. december</u> <u>2021</u>

<u>o5601 x</u>	<u>Kommune(r):</u> <u>Horsens</u> <u>Navn:</u> <u>Sandvad Bæk</u>	<u>x1: 547691.62,</u> <u>y1: 6204237.35,</u> <u>x2: 544603.84,</u> <u>y2: 6204133.76,</u> <u>x3: 548509.75,</u> <u>y3: 6204070.84,</u> <u>x4: 547691.62,</u> <u>y4: 6204237.35,</u> <u>x5: 548635.30,</u> <u>y5: 6204894.81,</u> <u>x6: 547691.62,</u> <u>y6: 6204237.35</u>	<u>RW1</u>	<u>6,38</u>	<u>God økologisk tilstand</u> <u>senest 22. december</u> <u>2027</u> <u>God kemisk tilstand</u> <u>senest 22. december</u> <u>2021</u>
<u>o8857</u>	<u>Kommune(r):</u> <u>Viborg</u> <u>Navn:</u> <u>Skravad Bæk</u>	<u>x1: 533002.97,</u> <u>y1: 6275653.39,</u> <u>x2: 530846.26,</u> <u>y2: 6269538.98</u>	<u>RW2</u>	<u>8,4</u>	<u>God økologisk tilstand</u> <u>senest 22. december</u> <u>2021</u> <u>God kemisk tilstand</u> <u>senest 22. december</u> <u>2021</u>
<u>o8303 x</u>	<u>Kommune(r):</u> <u>Esbjerg</u> <u>Navn:</u> <u>Uden navn</u>	<u>x1: 483091.86,</u> <u>y1: 6144289.32,</u> <u>x2: 480808.44,</u> <u>y2: 6140758.18</u>	<u>RW1</u>	<u>5,58</u>	<u>God økologisk tilstand</u> <u>senest 22. december</u> <u>2027</u> <u>God kemisk tilstand</u> <u>senest 22. december</u> <u>2021</u>
<u>o5883 y</u>	<u>Kommune(r):</u> <u>Aarhus</u> <u>Navn:</u> <u>Kapelbæk</u>	<u>x1: 575678.60,</u> <u>y1: 6214894.40,</u> <u>x2: 573778.96,</u> <u>y2: 6215474.72,</u> <u>x3: 573778.96,</u> <u>y3: 6215474.72,</u> <u>x4: 573540.34,</u> <u>y4: 6215511.80,</u> <u>x5: 573778.96,</u> <u>y5: 6215474.72,</u> <u>x6: 573725.89,</u> <u>y6: 6215505.40</u>	<u>RW1</u>	<u>2,89</u>	<u>God økologisk tilstand</u> <u>senest 22. december</u> <u>2027</u> <u>God kemisk tilstand</u> <u>senest 22. december</u> <u>2021</u>
<u>o4559</u>	<u>Kommune(r):</u> <u>Vejen</u> <u>Navn:</u> <u>Uden navn</u>	<u>x1: 492695.55,</u> <u>y1: 6151129.40,</u> <u>x2: 492003.35,</u> <u>y2: 6151219.58</u>	<u>RW1</u>	<u>0,81</u>	<u>God økologisk tilstand</u> <u>senest 22. december</u> <u>2027</u> <u>God kemisk tilstand</u> <u>senest 22. december</u> <u>2021</u>
<u>o8497</u>	<u>Kommune(r):</u> <u>Varde</u> <u>Navn:</u> <u>Uden navn</u>	<u>x1: 485753.19,</u> <u>y1: 6177141.18,</u> <u>x2: 484802.33,</u> <u>y2: 6176869.07</u>	<u>RW2</u>	<u>1,12</u>	<u>God økologisk tilstand</u> <u>senest 22. december</u> <u>2027</u> <u>God kemisk tilstand</u> <u>senest 22. december</u> <u>2021</u>
<u>b00104</u>	<u>Kommune(r):</u> <u>Vejen</u>	<u>x1: 512256.21,</u> <u>y1: 6147786.35,</u>	<u>RW1</u>	<u>3,49</u>	<u>God økologisk tilstand</u> <u>senest 22. december</u>

	Navn: Uden navn	x2: 510972.97, y2: 6150111.81			<u>2027</u> <u>God kemisk tilstand</u> <u>senest 22. december</u> <u>2021</u>
<u>o4706</u>	Kommune(r): Vejen Navn: Uden navn	x1: 493194.58, y1: 6157047.06, x2: 492276.48, y2: 6157079.87	<u>RW1</u>	<u>1,04</u>	<u>God økologisk tilstand</u> <u>senest 22. december</u> <u>2021</u> <u>God kemisk tilstand</u> <u>senest 22. december</u> <u>2021</u>
<u>c00368</u>	Kommune(r): Silkeborg Navn: Tilløb til Funder Å	x1: 529477.11, y1: 6221390.90, x2: 529283.79, y2: 6221485.07, x3: 529477.11, y3: 6221390.90, x4: 529343.77, y4: 6221194.93, x5: 529497.10, y5: 6221210.91, x6: 529477.11, y6: 6221390.90	<u>RW1</u>	<u>0,64</u>	<u>God økologisk tilstand</u> <u>senest 22. december</u> <u>2027</u> <u>God kemisk tilstand</u> <u>senest 22. december</u> <u>2021</u>
<u>o8194</u>	Kommune(r): Assens, Faaborg- Midtfyn Navn: Tørringebækken	x1: 581067.83, y1: 6119868.19, x2: 576966.00, y2: 6118359.01	<u>RW2</u>	<u>8,36</u>	<u>God økologisk tilstand</u> <u>senest 22. december</u> <u>2027</u> <u>God kemisk tilstand</u> <u>senest 22. december</u> <u>2027</u>
<u>o8304</u>	Kommune(r): Vejen Navn: Uden navn	x1: 497464.27, y1: 6141199.18, x2: 496773.58, y2: 6141508.18	<u>RW2</u>	<u>0,84</u>	<u>God økologisk tilstand</u> <u>senest 22. december</u> <u>2021</u> <u>God kemisk tilstand</u> <u>senest 22. december</u> <u>2021</u>
<u>o8236 i</u>	Kommune(r): Haderslev, Tønder Navn: Uden navn	x1: 512766.20, y1: 6120779.49, x2: 507145.27, y2: 6121352.08	<u>RW2</u>	<u>6,32</u>	<u>God økologisk tilstand</u> <u>senest 22. december</u> <u>2027</u> <u>God kemisk tilstand</u> <u>senest 22. december</u> <u>2021</u>
<u>o6563</u>	Kommune(r): Favrskov Navn: Tostrup Bæk	x1: 548336.15, y1: 6244644.39, x2: 546498.62, y2: 6244245.34	<u>RW1</u>	<u>2,17</u>	<u>God økologisk tilstand</u> <u>senest 22. december</u> <u>2021</u> <u>God kemisk tilstand</u> <u>senest 22. december</u> <u>2021</u>
<u>o726</u>	Kommune(r): Herning, Ikast-	x1: 508296.78, y1: 6214542.41,	<u>RW1</u>	<u>2,02</u>	<u>God økologisk tilstand</u> <u>senest 22. december</u>

	<u>Brande</u> <u>Navn:</u> <u>Lille Nørlund Bæk</u>	<u>x2: 506769.84,</u> <u>y2: 6214006.62</u>			<u>2021</u> <u>God kemisk tilstand</u> <u>senest 22. december</u> <u>2021</u>
<u>o8969_a</u>	<u>Kommune(r):</u> <u>Hjørring</u> <u>Navn:</u> <u>Uggerby Å</u>	<u>x1: 575853.52,</u> <u>y1: 6374550.74,</u> <u>x2: 568776.49,</u> <u>y2: 6383927.03</u>	<u>RW3</u>	<u>22,41</u>	<u>God økologisk tilstand</u> <u>senest 22. december</u> <u>2027</u> <u>God kemisk tilstand</u> <u>senest 22. december</u> <u>2021</u>
<u>t258</u>	<u>Kommune(r):</u> <u>Silkeborg</u> <u>Navn:</u> <u>Kildetilløb til</u> <u>sydsiden af T</u>	<u>x1: 532862.69,</u> <u>y1: 6219909.52,</u> <u>x2: 532890.16,</u> <u>y2: 6220028.73</u>	<u>RW1</u>	<u>0,12</u>	<u>God økologisk tilstand</u> <u>senest 22. december</u> <u>2021</u> <u>God kemisk tilstand</u> <u>senest 22. december</u> <u>2021</u>
<u>o6636</u>	<u>Kommune(r):</u> <u>Favrskov</u> <u>Navn:</u> <u>Vissing By Bæk -</u> <u>Ovenfor Viss</u>	<u>x1: 562411.97,</u> <u>y1: 6247121.40,</u> <u>x2: 561410.15,</u> <u>y2: 6247622.82,</u> <u>x3: 561410.15,</u> <u>y3: 6247622.82,</u> <u>x4: 561189.67,</u> <u>y4: 6247997.31,</u> <u>x5: 561410.15,</u> <u>y5: 6247622.82,</u> <u>x6: 560675.31,</u> <u>y6: 6247903.62</u>	<u>RW1</u>	<u>2,52</u>	<u>God økologisk tilstand</u> <u>senest 22. december</u> <u>2021</u> <u>God kemisk tilstand</u> <u>senest 22. december</u> <u>2021</u>
<u>o7863</u>	<u>Kommune(r):</u> <u>Frederikshavn</u> <u>Navn:</u> <u>Engbæk</u>	<u>x1: 591566.51,</u> <u>y1: 6349606.65,</u> <u>x2: 589792.40,</u> <u>y2: 6348984.77,</u> <u>x3: 589792.40,</u> <u>y3: 6348984.77,</u> <u>x4: 589226.43,</u> <u>y4: 6347947.65,</u> <u>x5: 591566.51,</u> <u>y5: 6349606.65,</u> <u>x6: 590804.55,</u> <u>y6: 6349859.30,</u> <u>x7: 589792.40,</u> <u>y7: 6348984.77,</u> <u>x8: 589556.01,</u> <u>y8: 6349114.40,</u> <u>x9: 592391.73,</u> <u>y9: 6349855.20,</u> <u>x10: 591566.51,</u> <u>y10: 6349606.65,</u> <u>x11: 592391.73,</u> <u>y11: 6349855.20,</u> <u>x12: 592386.07,</u>	<u>RW1</u>	<u>7,04</u>	<u>God økologisk tilstand</u> <u>senest 22. december</u> <u>2027</u> <u>God kemisk tilstand</u> <u>senest 22. december</u> <u>2021</u>

		<u>y12: 6349838.33,</u> <u>x13: 592785.63,</u> <u>y13: 6350263.41,</u> <u>x14: 592780.45,</u> <u>y14: 6350267.96,</u> <u>x15: 592785.63,</u> <u>y15: 6350263.41,</u> <u>x16: 592391.73,</u> <u>y16: 6349855.20,</u> <u>x17: 592942.07,</u> <u>y17: 6350149.35,</u> <u>x18: 592785.63,</u> <u>y18: 6350263.41</u>			
<u>o7477</u>	<u>Kommune(r):</u> <u>Rebild</u> <u>Navn:</u> <u>Hyldalen Bæk</u>	<u>x1: 541095.25,</u> <u>y1: 6301403.16,</u> <u>x2: 540240.17,</u> <u>y2: 6301577.97</u>	<u>RW1</u>	<u>0,98</u>	<u>God økologisk tilstand</u> <u>senest 22. december</u> <u>2027</u> <u>God kemisk tilstand</u> <u>senest 22. december</u> <u>2021</u>
<u>o832</u>	<u>Kommune(r):</u> <u>Silkeborg</u> <u>Navn:</u> <u>Møllebæk, Lysbro,</u> <u>vestl. til</u>	<u>x1: 529754.51,</u> <u>y1: 6224525.21,</u> <u>x2: 530331.84,</u> <u>y2: 6224439.43,</u> <u>x3: 530331.84,</u> <u>y3: 6224439.43,</u> <u>x4: 530171.95,</u> <u>y4: 6225079.59,</u> <u>x5: 530331.84,</u> <u>y5: 6224439.43,</u> <u>x6: 530256.55,</u> <u>y6: 6224483.53</u>	<u>RW1</u>	<u>1,49</u>	<u>God økologisk tilstand</u> <u>senest 22. december</u> <u>2021</u> <u>God kemisk tilstand</u> <u>senest 22. december</u> <u>2021</u>
<u>o8395</u>	<u>Kommune(r):</u> <u>Vejle</u> <u>Navn:</u> <u>Bølling Bæk</u>	<u>x1: 523556.37,</u> <u>y1: 6159685.93,</u> <u>x2: 522534.88,</u> <u>y2: 6159830.02</u>	<u>RW2</u>	<u>1,11</u>	<u>God økologisk tilstand</u> <u>senest 22. december</u> <u>2021</u> <u>God kemisk tilstand</u> <u>senest 22. december</u> <u>2021</u>
<u>o9880</u>	<u>Kommune(r):</u> <u>Horsens</u> <u>Navn:</u> <u>Klokkedal Å</u>	<u>x1: 553577.16,</u> <u>y1: 6185159.53,</u> <u>x2: 553027.19,</u> <u>y2: 6185394.61</u>	<u>RW5</u>	<u>0,66</u>	<u>God økologisk tilstand</u> <u>senest 22. december</u> <u>2027</u> <u>God kemisk tilstand</u> <u>senest 22. december</u> <u>2021</u>
<u>o8540</u>	<u>Kommune(r):</u> <u>Billund, Vejle, Ikast-</u> <u>Brande</u> <u>Navn:</u> <u>Omme å</u>	<u>x1: 508780.67,</u> <u>y1: 6184872.36,</u> <u>x2: 500095.70,</u> <u>y2: 6187410.58</u>	<u>RW2</u>	<u>13,81</u>	<u>God økologisk tilstand</u> <u>senest 22. december</u> <u>2021</u> <u>God kemisk tilstand</u> <u>senest 22. december</u> <u>2021</u>

<u>1.6.c-0500-010</u>	<u>Kommune(r):</u> <u>Syddjurs</u> <u>Navn:</u> <u>Borum Bæk -</u> <u>Søndergård - Ka</u>	<u>x1: 600953.75,</u> <u>y1: 6242621.73,</u> <u>x2: 600458.90,</u> <u>y2: 6242430.89</u>	<u>RW2</u>	<u>0,8</u>	<u>God økologisk tilstand</u> <u>senest 22. december</u> <u>2027</u> <u>God kemisk tilstand</u> <u>senest 22. december</u> <u>2021</u>
<u>1.5.a-0010-020</u>	<u>Kommune(r):</u> <u>Norrdjurs</u> <u>Navn:</u> <u>Nydam Bæk</u>	<u>x1: 579992.75,</u> <u>y1: 6269659.09,</u> <u>x2: 578452.34,</u> <u>y2: 6270184.96</u>	<u>RW1</u>	<u>1,73</u>	<u>God økologisk tilstand</u> <u>senest 22. december</u> <u>2021</u> <u>God kemisk tilstand</u> <u>senest 22. december</u> <u>2021</u>
<u>b00029</u>	<u>Kommune(r):</u> <u>Herning</u> <u>Navn:</u> <u>Bjørnkær Grøft</u>	<u>x1: 504804.46,</u> <u>y1: 6227349.03,</u> <u>x2: 501717.98,</u> <u>y2: 6227934.84,</u> <u>x3: 502862.23,</u> <u>y3: 6227543.77,</u> <u>x4: 501717.98,</u> <u>y4: 6227934.84,</u> <u>x5: 501717.98,</u> <u>y5: 6227934.84,</u> <u>x6: 501043.80,</u> <u>y6: 6228031.38</u>	<u>RW1</u>	<u>5,71</u>	<u>God økologisk tilstand</u> <u>senest 22. december</u> <u>2027</u> <u>God kemisk tilstand</u> <u>senest 22. december</u> <u>2021</u>
<u>o7057</u>	<u>Kommune(r):</u> <u>Randers</u> <u>Navn:</u> <u>Gassum Bæk</u>	<u>x1: 560736.39,</u> <u>y1: 6270753.31,</u> <u>x2: 559447.29,</u> <u>y2: 6270322.75</u>	<u>RW1</u>	<u>1,49</u>	<u>God økologisk tilstand</u> <u>senest 22. december</u> <u>2027</u> <u>God kemisk tilstand</u> <u>senest 22. december</u> <u>2021</u>
<u>c00229</u>	<u>Kommune(r):</u> <u>Aabenraa</u> <u>Navn:</u> <u>Uden navn</u>	<u>x1: 530966.00,</u> <u>y1: 6107522.98,</u> <u>x2: 530751.85,</u> <u>y2: 6106870.26,</u> <u>x3: 530966.00,</u> <u>y3: 6107522.98,</u> <u>x4: 530791.98,</u> <u>y4: 6107686.67,</u> <u>x5: 531203.79,</u> <u>y5: 6107437.28,</u> <u>x6: 530966.00,</u> <u>y6: 6107522.98</u>	<u>RW1</u>	<u>1,29</u>	<u>God økologisk tilstand</u> <u>senest 22. december</u> <u>2021</u> <u>God kemisk tilstand</u> <u>senest 22. december</u> <u>2021</u>
<u>o8000</u>	<u>Kommune(r):</u> <u>Frederikshavn</u> <u>Navn:</u> <u>Uden navn</u>	<u>x1: 588159.18,</u> <u>y1: 6371537.43,</u> <u>x2: 588562.72,</u> <u>y2: 6371007.32</u>	<u>RW1</u>	<u>0,8</u>	<u>God økologisk tilstand</u> <u>senest 22. december</u> <u>2027</u> <u>God kemisk tilstand</u> <u>senest 22. december</u> <u>2021</u>
<u>o8735</u>	<u>Kommune(r):</u> <u>Herning, Holstebro</u>	<u>x1: 470481.60,</u> <u>y1: 6236538.46,</u>	<u>RW2</u>	<u>5,46</u>	<u>God økologisk tilstand</u> <u>senest 22. december</u>

	Navn: Idom Å	x2: <u>469063.43</u> , y2: <u>6240815.33</u>			<u>2027</u> God kemisk tilstand senest 22. december <u>2021</u>
<u>rib 1.11.01409</u>	Kommune(r): Vejle Navn: Meisling Bæk	x1: <u>528457.54</u> , y1: <u>6167757.14</u> , x2: <u>528471.35</u> , y2: <u>6168409.41</u>	<u>RW1</u>	<u>0,72</u>	God økologisk tilstand senest 22. december <u>2027</u> God kemisk tilstand senest 22. december <u>2021</u>
<u>o8734 b</u>	Kommune(r): Viborg Navn: Åresvad Å	x1: <u>512583.82</u> , y1: <u>6240094.73</u> , x2: <u>510014.31</u> , y2: <u>6239917.78</u>	<u>RW2</u>	<u>3,15</u>	God økologisk tilstand senest 22. december <u>2021</u> God kemisk tilstand senest 22. december <u>2021</u>
<u>o8293 b x</u>	Kommune(r): Vejen Navn: Hjortvad Å	x1: <u>507136.85</u> , y1: <u>6137743.49</u> , x2: <u>502207.31</u> , y2: <u>6135990.95</u>	<u>RW2</u>	<u>7,83</u>	God økologisk tilstand senest 22. december <u>2027</u> God kemisk tilstand senest 22. december <u>2021</u>
<u>1.5.e-0110-010</u>	Kommune(r): Randers Navn: Hedebæk, vestlige tilløb	x1: <u>562846.66</u> , y1: <u>6251681.86</u> , x2: <u>562490.30</u> , y2: <u>6251500.50</u>	<u>RW1</u>	<u>0,53</u>	God økologisk tilstand senest 22. december <u>2027</u> God kemisk tilstand senest 22. december <u>2021</u>
<u>o10397</u>	Kommune(r): Esbjerg Navn: Sneum Å	x1: <u>481313.64</u> , y1: <u>6151167.73</u> , x2: <u>479020.13</u> , y2: <u>6149161.72</u>	<u>RW2</u>	<u>3,42</u>	God økologisk tilstand senest 22. december <u>2021</u> God kemisk tilstand senest 22. december <u>2021</u>
<u>o10378</u>	Kommune(r): Nyborg Navn: Kogsbølle Bæk	x1: <u>610335.91</u> , y1: <u>6126860.33</u> , x2: <u>610124.38</u> , y2: <u>6128925.33</u>	<u>RW2</u>	<u>2,34</u>	God økologisk tilstand senest 22. december <u>2027</u> God kemisk tilstand senest 22. december <u>2027</u>
<u>o5164</u>	Kommune(r): Vejle Navn: Kildebæk nr. 5	x1: <u>530226.54</u> , y1: <u>6177693.26</u> , x2: <u>530101.19</u> , y2: <u>6177751.72</u> , x3: <u>530030.77</u> , y3: <u>6177686.23</u> , x4: <u>530029.13</u> ,	<u>RW1</u>	<u>0,54</u>	God økologisk tilstand senest 22. december <u>2027</u> God kemisk tilstand senest 22. december <u>2021</u>

		<u>y4: 617778.71,</u> <u>x5: 530101.19,</u> <u>y5: 6177751.72,</u> <u>x6: 530029.13,</u> <u>y6: 617778.71,</u> <u>x7: 530152.65,</u> <u>y7: 6177674.17,</u> <u>x8: 530101.19,</u> <u>y8: 6177751.72,</u> <u>x9: 530029.13,</u> <u>y9: 617778.71,</u> <u>x10: 529948.76,</u> <u>y10: 6177860.18</u>			
<u>o7819</u>	<u>Kommune(r):</u> <u>Brønderslev</u> <u>Navn:</u> <u>Tranget Bæk</u>	<u>x1: 576920.42,</u> <u>y1: 6344337.86,</u> <u>x2: 582033.26,</u> <u>y2: 6345129.83,</u> <u>x3: 577005.53,</u> <u>y3: 6344278.40,</u> <u>x4: 576920.42,</u> <u>y4: 6344337.86,</u> <u>x5: 576920.42,</u> <u>y5: 6344337.86,</u> <u>x6: 576547.21,</u> <u>y6: 6344366.99</u>	<u>RW1</u>	<u>6,5</u>	<u>God økologisk tilstand</u> <u>senest 22. december</u> <u>2027</u> <u>God kemisk tilstand</u> <u>senest 22. december</u> <u>2021</u>
<u>c00140</u>	<u>Kommune(r):</u> <u>Skanderborg,</u> <u>Aarhus</u> <u>Navn:</u> <u>Århus Å og Kilde</u> <u>NV for Dørup Mø</u>	<u>x1: 564928.23,</u> <u>y1: 6218071.31,</u> <u>x2: 563354.33,</u> <u>y2: 6217904.35,</u> <u>x3: 563354.33,</u> <u>y3: 6217904.35,</u> <u>x4: 563343.36,</u> <u>y4: 6217979.79,</u> <u>x5: 563354.33,</u> <u>y5: 6217904.35,</u> <u>x6: 563333.13,</u> <u>y6: 6217915.17</u>	<u>RW2</u>	<u>2,22</u>	<u>God økologisk tilstand</u> <u>senest 22. december</u> <u>2027</u> <u>God kemisk tilstand</u> <u>senest 22. december</u> <u>2021</u>
<u>o4451</u>	<u>Kommune(r):</u> <u>Esbjerg</u> <u>Navn:</u> <u>Toften Bæk</u>	<u>x1: 473070.74,</u> <u>y1: 6146196.62,</u> <u>x2: 472432.50,</u> <u>y2: 6146196.59</u>	<u>RW1</u>	<u>0,77</u>	<u>God økologisk tilstand</u> <u>senest 22. december</u> <u>2027</u> <u>God kemisk tilstand</u> <u>senest 22. december</u> <u>2021</u>
<u>o911</u>	<u>Kommune(r):</u> <u>Aarhus</u> <u>Navn:</u> <u>Bæk i Virup Skov</u>	<u>x1: 579337.07,</u> <u>y1: 6233482.48,</u> <u>x2: 579209.42,</u> <u>y2: 6233482.10,</u> <u>x3: 579155.22,</u> <u>y3: 6233531.53,</u> <u>x4: 579148.38,</u> <u>y4: 6233567.82,</u> <u>x5: 579209.42,</u> <u>y5: 6233482.10,</u>	<u>RW1</u>	<u>0,5</u>	<u>God økologisk tilstand</u> <u>senest 22. december</u> <u>2027</u> <u>God kemisk tilstand</u> <u>senest 22. december</u> <u>2021</u>

		x6: 579155.22, y6: 6233531.53, x7: 579209.42, y7: 6233482.10, x8: 579099.44, y8: 6233453.11, x9: 579155.22, y9: 6233531.53, x10: 579058.26, y10: 6233531.58			
<u>c00134</u>	Kommune(r): Hjørring Navn: Uden navn	x1: 567576.46, y1: 6375147.76, x2: 566615.43, y2: 6374352.38, x3: 566604.18, y3: 6373566.23, x4: 566615.43, y4: 6374352.38, x5: 566615.43, y5: 6374352.38, x6: 566406.87, y6: 6374653.44	RW1	2,76	God økologisk tilstand senest 22. december 2027 God kemisk tilstand senest 22. december 2021
<u>o7016_x</u>	Kommune(r): Skive Navn: Skindersmose Bæk	x1: 513155.24, y1: 6266721.39, x2: 509738.53, y2: 6266574.52	RW1	4,39	God økologisk tilstand senest 22. december 2027 God kemisk tilstand senest 22. december 2021
<u>o9495</u>	Kommune(r): Syddjurs, Norddjurs Navn: Nimtofte Å	x1: 600204.91, y1: 6256229.44, x2: 598244.93, y2: 6254498.77	RW4	3,28	God økologisk tilstand senest 22. december 2027 God kemisk tilstand senest 22. december 2021
<u>o4197</u>	Kommune(r): Kolding Navn: Uden navn	x1: 522832.48, y1: 6136128.97, x2: 521652.00, y2: 6137133.70	RW1	2,01	God økologisk tilstand senest 22. december 2021 God kemisk tilstand senest 22. december 2021
<u>o3668</u>	Kommune(r): Faaborg-Midtfyn Navn: Kværndrup- Trunderup Å	x1: 598353.39, y1: 6116968.62, x2: 597341.07, y2: 6116297.10	RW1	1,76	God økologisk tilstand senest 22. december 2021 God kemisk tilstand senest 22. december 2021
<u>o8031_a</u>	Kommune(r): Hjørring	x1: 569588.47, y1: 6377853.92, x2: 570196.63, y2: 6375777.01	RW1	2,37	God økologisk tilstand senest 22. december 2021

	Navn: Uden navn				God kemisk tilstand senest 22. december 2021
<u>o9960 x</u>	Kommune(r): Aalborg Navn: Gammel Å	x1: 554106.50, y1: 6328353.51, x2: 552255.29, y2: 6329875.72	RW5	2,71	God økologisk tilstand senest 22. december 2027 God kemisk tilstand senest 22. december 2021
<u>o6153</u>	Kommune(r): Silkeborg Navn: Skellerup Bæk, syd	x1: 542071.41, y1: 6226500.73, x2: 541844.03, y2: 6226355.52, x3: 542025.64, y3: 6226323.12, x4: 541844.03, y4: 6226355.52, x5: 541844.03, y5: 6226355.52, x6: 541767.97, y6: 6226370.52	RW1	0,54	God økologisk tilstand senest 22. december 2021 God kemisk tilstand senest 22. december 2021
<u>o8024</u>	Kommune(r): Hjørring Navn: Uden navn	x1: 561729.08, y1: 6375960.97, x2: 559088.59, y2: 6375283.12, x3: 558764.74, y3: 6376622.72, x4: 559088.59, y4: 6375283.12, x5: 559088.59, y5: 6375283.12, x6: 558719.81, y6: 6375101.28	RW1	6,1	God økologisk tilstand senest 22. december 2027 God kemisk tilstand senest 22. december 2021
<u>o8697</u>	Kommune(r): Ikast-Brande Navn: Bording Å	x1: 516659.45, y1: 6223268.02, x2: 516471.80, y2: 6227508.89, x3: 518104.85, y3: 6226647.86, x4: 516596.17, y4: 6227491.74, x5: 518259.24, y5: 6226513.23, x6: 518104.85, y6: 6226647.86, x7: 518104.85, y7: 6226647.86, x8: 521245.97, y8: 6223642.74	RW2	14,17	God økologisk tilstand senest 22. december 2027 God kemisk tilstand senest 22. december 2021
<u>o7937 x</u>	Kommune(r): Hjørring	x1: 560987.49, y1: 6366226.88, x2: 559101.47, y2: 6364680.01	RW1	4,86	God økologisk tilstand senest 22. december 2027

	Navn: Uden navn				God kemisk tilstand senest 22. december 2021
<u>o3667 b x</u>	Kommune(r): Faaborg-Midtfyn Navn: Uden navn	x1: 600820.13, y1: 6117380.50, x2: 600323.27, y2: 6116741.03, x3: 600440.93, y3: 6116694.57, x4: 600323.27, y4: 6116741.03, x5: 600323.27, y5: 6116741.03, x6: 599956.55, y6: 6116279.81	RW1	1,74	God økologisk tilstand senest 22. december 2027 God kemisk tilstand senest 22. december 2021
<u>o7639</u>	Kommune(r): Aalborg Navn: Barmer Bæk	x1: 534392.83, y1: 6317122.70, x2: 532887.50, y2: 6315329.88, x3: 532887.50, y3: 6315329.88, x4: 532816.01, y4: 6314983.13, x5: 532887.50, y5: 6315329.88, x6: 532557.88, y6: 6315616.22	RW1	3,59	God økologisk tilstand senest 22. december 2021 God kemisk tilstand senest 22. december 2021
<u>ode 1.13 56</u>	Kommune(r): Odense Navn: Lindved Å	x1: 590511.58, y1: 6133780.03, x2: 589547.75, y2: 6132793.20	RW2	2,53	God økologisk tilstand senest 22. december 2021 God kemisk tilstand senest 22. december 2021
<u>o10472</u>	Kommune(r): Skanderborg Navn: Javngyde Bæk - Låsbyvejen -	x1: 551528.66, y1: 6218205.19, x2: 550958.98, y2: 6219083.70	RW2	1,32	God økologisk tilstand senest 22. december 2027 God kemisk tilstand senest 22. december 2021
<u>o3579</u>	Kommune(r): Haderslev Navn: Uden navn	x1: 530337.87, y1: 6109543.10, x2: 529163.78, y2: 6111271.62	RW1	2,91	God økologisk tilstand senest 22. december 2021 God kemisk tilstand senest 22. december 2021
<u>o7777</u>	Kommune(r): Brønderslev Navn: Uden navn	x1: 572455.68, y1: 6337319.23, x2: 570975.94, y2: 6337859.92	RW1	1,7	God økologisk tilstand senest 22. december 2021 God kemisk tilstand

					<u>senest 22. december 2021</u>
<u>o8439</u>	<u>Kommune(r):</u> <u>Varde</u> <u>Navn:</u> <u>Holme Å</u>	<u>x1: 491361.65,</u> <u>y1: 6166349.36,</u> <u>x2: 488954.61,</u> <u>y2: 6166456.02</u>	<u>RW2</u>	<u>3,47</u>	<u>God økologisk tilstand</u> <u>senest 22. december 2021</u> <u>God kemisk tilstand</u> <u>senest 22. december 2021</u>
<u>o4069</u>	<u>Kommune(r):</u> <u>Haderslev</u> <u>Navn:</u> <u>Knudbæk</u>	<u>x1: 540188.53,</u> <u>y1: 6129974.02,</u> <u>x2: 538724.26,</u> <u>y2: 6132634.69</u>	<u>RW1</u>	<u>5,37</u>	<u>God økologisk tilstand</u> <u>senest 22. december 2027</u> <u>God kemisk tilstand</u> <u>senest 22. december 2021</u>
<u>o8905_g</u>	<u>Kommune(r):</u> <u>Rebild</u> <u>Navn:</u> <u>Sønderup Å</u>	<u>x1: 538739.77,</u> <u>y1: 6300460.77,</u> <u>x2: 538057.86,</u> <u>y2: 6299477.53</u>	<u>RW2</u>	<u>1,54</u>	<u>God økologisk tilstand</u> <u>senest 22. december 2021</u> <u>God kemisk tilstand</u> <u>senest 22. december 2021</u>
<u>o7336_x</u>	<u>Kommune(r):</u> <u>Rebild,</u> <u>Mariagerfjord</u> <u>Navn:</u> <u>Fuglbæk</u>	<u>x1: 565956.66,</u> <u>y1: 6289327.55,</u> <u>x2: 564795.06,</u> <u>y2: 6287955.52,</u> <u>x3: 565956.66,</u> <u>y3: 6289327.55,</u> <u>x4: 566017.48,</u> <u>y4: 6288427.40,</u> <u>x5: 566652.55,</u> <u>y5: 6290784.58,</u> <u>x6: 565956.66,</u> <u>y6: 6289327.55,</u> <u>x7: 567037.56,</u> <u>y7: 6291414.90,</u> <u>x8: 567022.70,</u> <u>y8: 6291399.35,</u> <u>x9: 567037.56,</u> <u>y9: 6291414.90,</u> <u>x10: 566652.55,</u> <u>y10: 6290784.58,</u> <u>x11: 567158.46,</u> <u>y11: 6290354.88,</u> <u>x12: 567131.41,</u> <u>y12: 6290274.18,</u> <u>x13: 567158.46,</u> <u>y13: 6290354.88,</u> <u>x14: 566652.55,</u> <u>y14: 6290784.58,</u> <u>x15: 567158.46,</u> <u>y15: 6290354.88,</u> <u>x16: 567047.94,</u>	<u>RW1</u>	<u>8,92</u>	<u>God økologisk tilstand</u> <u>senest 22. december 2027</u> <u>God kemisk tilstand</u> <u>senest 22. december 2021</u>

		<u>y16: 6289642.77,</u> <u>x17: 567791.69,</u> <u>y17: 6291791.96,</u> <u>x18: 567037.56,</u> <u>y18: 6291414.90</u>			
<u>o8905_l</u>	<u>Kommune(r):</u> <u>Vesthimmerlands,</u> <u>Rebild</u> <u>Navn:</u> <u>Sønderup Å</u>	<u>x1: 542853.24,</u> <u>y1: 6295579.93,</u> <u>x2: 538000.69,</u> <u>y2: 6295975.99</u>	<u>RW2</u>	<u>7,84</u>	<u>God økologisk tilstand</u> <u>senest 22. december</u> <u>2021</u> <u>God kemisk tilstand</u> <u>senest 22. december</u> <u>2021</u>
<u>c00539</u>	<u>Kommune(r):</u> <u>Ringkøbing-Skjern</u> <u>Navn:</u> <u>Sab Bæk</u>	<u>x1: 465813.05,</u> <u>y1: 6222955.98,</u> <u>x2: 465824.85,</u> <u>y2: 6221949.23</u>	<u>RW1</u>	<u>1,13</u>	<u>God økologisk tilstand</u> <u>senest 22. december</u> <u>2021</u> <u>God kemisk tilstand</u> <u>senest 22. december</u> <u>2021</u>
<u>o6450</u>	<u>Kommune(r):</u> <u>Syddjurs</u> <u>Navn:</u> <u>VI. fra Skaldehøje</u>	<u>x1: 585651.15,</u> <u>y1: 6239181.29,</u> <u>x2: 585503.31,</u> <u>y2: 6240175.14,</u> <u>x3: 585532.98,</u> <u>y3: 6240169.95,</u> <u>x4: 585503.31,</u> <u>y4: 6240175.14,</u> <u>x5: 585552.86,</u> <u>y5: 6240542.89,</u> <u>x6: 585532.98,</u> <u>y6: 6240169.95,</u> <u>x7: 585503.31,</u> <u>y7: 6240175.14,</u> <u>x8: 585401.97,</u> <u>y8: 6240540.76,</u> <u>x9: 585532.98,</u> <u>y9: 6240169.95,</u> <u>x10: 586046.95,</u> <u>y10: 6240914.17</u>	<u>RW1</u>	<u>3,27</u>	<u>God økologisk tilstand</u> <u>senest 22. december</u> <u>2021</u> <u>God kemisk tilstand</u> <u>senest 22. december</u> <u>2021</u>
<u>o8655_b</u>	<u>Kommune(r):</u> <u>Ringkøbing-Skjern</u> <u>Navn:</u> <u>Vorgod Å</u>	<u>x1: 482625.04,</u> <u>y1: 6217853.02,</u> <u>x2: 481458.71,</u> <u>y2: 6213640.78</u>	<u>RW2</u>	<u>7,07</u>	<u>God økologisk tilstand</u> <u>senest 22. december</u> <u>2021</u> <u>God kemisk tilstand</u> <u>senest 22. december</u> <u>2021</u>
<u>o8300_c</u>	<u>Kommune(r):</u> <u>Haderslev, Kolding</u> <u>Navn:</u> <u>Uden navn</u>	<u>x1: 525065.70,</u> <u>y1: 6138710.01,</u> <u>x2: 519386.73,</u> <u>y2: 6132102.28</u>	<u>RW2</u>	<u>11,58</u>	<u>God økologisk tilstand</u> <u>senest 22. december</u> <u>2027</u> <u>God kemisk tilstand</u> <u>senest 22. december</u> <u>2021</u>

<u>o6541</u>	<u>Kommune(r):</u> <u>Silkeborg</u> <u>Navn:</u> <u>Åresvad Å</u>	<u>x1: 521392.33,</u> <u>y1: 6242026.86,</u> <u>x2: 518991.64,</u> <u>y2: 6242651.70,</u> <u>x3: 521701.08,</u> <u>y3: 6240964.48,</u> <u>x4: 521392.33,</u> <u>y4: 6242026.86,</u> <u>x5: 522410.61,</u> <u>y5: 6241659.35,</u> <u>x6: 521392.33,</u> <u>y6: 6242026.86</u>	<u>RW1</u>	<u>6,37</u>	<u>God økologisk tilstand</u> <u>senest 22. december</u> <u>2027</u> <u>God kemisk tilstand</u> <u>senest 22. december</u> <u>2021</u>
<u>o3882 x</u>	<u>Kommune(r):</u> <u>Haderslev</u> <u>Navn:</u> <u>Aastrup</u>	<u>x1: 531169.86,</u> <u>y1: 6125460.08,</u> <u>x2: 532981.84,</u> <u>y2: 6122982.85</u>	<u>RW2</u>	<u>4,8</u>	<u>God økologisk tilstand</u> <u>senest 22. december</u> <u>2021</u> <u>God kemisk tilstand</u> <u>senest 22. december</u> <u>2021</u>
<u>c00141</u>	<u>Kommune(r):</u> <u>Vejle</u> <u>Navn:</u> <u>Hørup Bæk m.</u> <u>tilløb</u>	<u>x1: 529779.70,</u> <u>y1: 6180227.08,</u> <u>x2: 529249.78,</u> <u>y2: 6180232.61,</u> <u>x3: 529153.19,</u> <u>y3: 6180254.89,</u> <u>x4: 529143.10,</u> <u>y4: 6180316.70,</u> <u>x5: 529249.78,</u> <u>y5: 6180232.61,</u> <u>x6: 529153.19,</u> <u>y6: 6180254.89,</u> <u>x7: 529244.90,</u> <u>y7: 6180370.48,</u> <u>x8: 529249.78,</u> <u>y8: 6180232.61,</u> <u>x9: 529153.19,</u> <u>y9: 6180254.89,</u> <u>x10: 528578.02,</u> <u>y10: 6180338.66,</u> <u>x11: 529779.70,</u> <u>y11: 6180227.08,</u> <u>x12: 529660.78,</u> <u>y12: 6179898.16,</u> <u>x13: 529926.95,</u> <u>y13: 6180135.72,</u> <u>x14: 529779.70,</u> <u>y14: 6180227.08,</u> <u>x15: 530065.19,</u> <u>y15: 6180307.51,</u> <u>x16: 529926.95,</u> <u>y16: 6180135.72,</u> <u>x17: 530334.64,</u> <u>y17: 6179899.25,</u> <u>x18: 529926.95,</u>	<u>RW1</u>	<u>3,42</u>	<u>God økologisk tilstand</u> <u>senest 22. december</u> <u>2027</u> <u>God kemisk tilstand</u> <u>senest 22. december</u> <u>2021</u>

		<u>y18: 6180135.72,</u> <u>x19: 530497.93,</u> <u>y19: 6180041.08,</u> <u>x20: 530334.64,</u> <u>y20: 6179899.25,</u> <u>x21: 530532.45,</u> <u>y21: 6179744.49,</u> <u>x22: 530334.64,</u> <u>y22: 6179899.25</u>			
<u>o7461</u>	<u>Kommune(r):</u> <u>Thisted</u> <u>Navn:</u> <u>Vandløb I Skyum</u>	<u>x1: 474635.69,</u> <u>y1: 6299862.39,</u> <u>x2: 472757.09,</u> <u>y2: 6297259.39</u>	<u>RW1</u>	<u>3,92</u>	<u>God økologisk tilstand</u> <u>senest 22. december</u> <u>2021</u> <u>God kemisk tilstand</u> <u>senest 22. december</u> <u>2021</u>
<u>o6254</u>	<u>Kommune(r):</u> <u>Silkeborg</u> <u>Navn:</u> <u>Nørbæk</u>	<u>x1: 545800.10,</u> <u>y1: 6231818.21,</u> <u>x2: 544801.78,</u> <u>y2: 6233075.24</u>	<u>RW1</u>	<u>2,15</u>	<u>God økologisk tilstand</u> <u>senest 22. december</u> <u>2027</u> <u>God kemisk tilstand</u> <u>senest 22. december</u> <u>2021</u>
<u>o8745 x</u>	<u>Kommune(r):</u> <u>Herning, Viborg</u> <u>Navn:</u> <u>Tilløb Rabis Bæk</u>	<u>x1: 510800.63,</u> <u>y1: 6244662.30,</u> <u>x2: 507173.44,</u> <u>y2: 6244543.79,</u> <u>x3: 507705.42,</u> <u>y3: 6244084.89,</u> <u>x4: 507173.44,</u> <u>y4: 6244543.79,</u> <u>x5: 507173.44,</u> <u>y5: 6244543.79,</u> <u>x6: 506638.86,</u> <u>y6: 6245006.91</u>	<u>RW1</u>	<u>5,53</u>	<u>God økologisk tilstand</u> <u>senest 22. december</u> <u>2027</u> <u>God kemisk tilstand</u> <u>senest 22. december</u> <u>2021</u>
<u>ode 1.12 385</u>	<u>Kommune(r):</u> <u>Assens</u> <u>Navn:</u> <u>Afløb fra</u> <u>Brændholt Vest</u>	<u>x1: 573064.70,</u> <u>y1: 6133712.04,</u> <u>x2: 572366.12,</u> <u>y2: 6133610.17</u>	<u>RW1</u>	<u>0,93</u>	<u>God økologisk tilstand</u> <u>senest 22. december</u> <u>2021</u> <u>God kemisk tilstand</u> <u>senest 22. december</u> <u>2021</u>
<u>t200</u>	<u>Kommune(r):</u> <u>Skanderborg</u> <u>Navn:</u> <u>VI. ved Bolskov</u>	<u>x1: 564339.17,</u> <u>y1: 6213222.86,</u> <u>x2: 564179.54,</u> <u>y2: 6213021.41</u>	<u>RW1</u>	<u>0,28</u>	<u>God økologisk tilstand</u> <u>senest 22. december</u> <u>2027</u> <u>God kemisk tilstand</u> <u>senest 22. december</u> <u>2021</u>
<u>o6214</u>	<u>Kommune(r):</u> <u>Herning</u> <u>Navn:</u> <u>Smalhals Bæk</u>	<u>x1: 474864.25,</u> <u>y1: 6229159.07,</u> <u>x2: 473868.05,</u> <u>y2: 6230153.29</u>	<u>RW1</u>	<u>1,67</u>	<u>God økologisk tilstand</u> <u>senest 22. december</u> <u>2027</u> <u>God kemisk tilstand</u>

					<u>senest 22. december 2021</u>
<u>o7917 a</u>	<u>Kommune(r):</u> <u>Hjørring</u> <u>Navn:</u> <u>Voer Å</u>	<u>x1: 572340.97,</u> <u>y1: 6360424.32,</u> <u>x2: 571052.92,</u> <u>y2: 6358633.17</u>	<u>RW1</u>	<u>3,36</u>	<u>God økologisk tilstand</u> <u>senest 22. december 2027</u> <u>God kemisk tilstand</u> <u>senest 22. december 2027</u>
<u>o8957 c</u>	<u>Kommune(r):</u> <u>Brønderslev</u> <u>Navn:</u> <u>Kornumgårds Grøft</u>	<u>x1: 554828.86,</u> <u>y1: 6348199.81,</u> <u>x2: 554172.97,</u> <u>y2: 6348497.83</u>	<u>RW2</u>	<u>0,9</u>	<u>God økologisk tilstand</u> <u>senest 22. december 2027</u> <u>God kemisk tilstand</u> <u>senest 22. december 2027</u>
<u>o7798</u>	<u>Kommune(r):</u> <u>Frederikshavn</u> <u>Navn:</u> <u>Uden navn</u>	<u>x1: 587514.56,</u> <u>y1: 6341951.24,</u> <u>x2: 587023.34,</u> <u>y2: 6341392.25</u>	<u>RW1</u>	<u>0,81</u>	<u>God økologisk tilstand</u> <u>senest 22. december 2027</u> <u>God kemisk tilstand</u> <u>senest 22. december 2021</u>
<u>o7849</u>	<u>Kommune(r):</u> <u>Brønderslev</u> <u>Navn:</u> <u>Uden navn</u>	<u>x1: 562530.96,</u> <u>y1: 6348423.53,</u> <u>x2: 562207.80,</u> <u>y2: 6349343.92</u>	<u>RW1</u>	<u>1,27</u>	<u>God økologisk tilstand</u> <u>senest 22. december 2027</u> <u>God kemisk tilstand</u> <u>senest 22. december 2021</u>
<u>o4092</u>	<u>Kommune(r):</u> <u>Kolding</u> <u>Navn:</u> <u>Surmose bæk</u>	<u>x1: 531589.88,</u> <u>y1: 6132146.90,</u> <u>x2: 530641.55,</u> <u>y2: 6133595.12</u>	<u>RW1</u>	<u>2,28</u>	<u>God økologisk tilstand</u> <u>senest 22. december 2021</u> <u>God kemisk tilstand</u> <u>senest 22. december 2021</u>
<u>o7480</u>	<u>Kommune(r):</u> <u>Vesthimmerlands</u> <u>Navn:</u> <u>Uden navn</u>	<u>x1: 533482.44,</u> <u>y1: 6301720.27,</u> <u>x2: 532766.31,</u> <u>y2: 6301621.39</u>	<u>RW1</u>	<u>0,8</u>	<u>God økologisk tilstand</u> <u>senest 22. december 2021</u> <u>God kemisk tilstand</u> <u>senest 22. december 2021</u>
<u>ode 1.15 16</u>	<u>Kommune(r):</u> <u>Nyborg</u> <u>Navn:</u> <u>Afløb fra Maedam</u>	<u>x1: 606120.14,</u> <u>y1: 6120463.11,</u> <u>x2: 606549.93,</u> <u>y2: 6119856.85</u>	<u>RW1</u>	<u>0,87</u>	<u>God økologisk tilstand</u> <u>senest 22. december 2021</u> <u>God kemisk tilstand</u> <u>senest 22. december 2021</u>
<u>1.9.b-0230-010</u>	<u>Kommune(r):</u> <u>Odder</u>	<u>x1: 564403.82,</u> <u>y1: 6195864.33,</u>	<u>RW1</u>	<u>0,58</u>	<u>God økologisk tilstand</u> <u>senest 22. december 2027</u>

	Navn: <u>Vl. vest for Pilstoft</u>	x2: <u>563869.89,</u> y2: <u>6195915.74</u>			<u>God kemisk tilstand</u> <u>senest 22. december</u> <u>2021</u>
<u>1.5.b-0420-050</u>	Kommune(r): <u>Syddjurs</u> Navn: <u>Hornslet Bæk</u>	x1: <u>581525.04,</u> y1: <u>6241860.98,</u> x2: <u>581164.02,</u> y2: <u>6241477.05</u>	<u>RW1</u>	<u>0,54</u>	<u>God økologisk tilstand</u> <u>senest 22. december</u> <u>2021</u> <u>God kemisk tilstand</u> <u>senest 22. december</u> <u>2021</u>
<u>t419</u>	Kommune(r): <u>Viborg</u> Navn: <u>Uden navn</u>	x1: <u>518590.52,</u> y1: <u>6272416.02,</u> x2: <u>518263.99,</u> y2: <u>6272472.65</u>	<u>RW1</u>	<u>0,35</u>	<u>God økologisk tilstand</u> <u>senest 22. december</u> <u>2021</u> <u>God kemisk tilstand</u> <u>senest 22. december</u> <u>2021</u>
<u>o10362</u>	Kommune(r): <u>Faaborg-Midtfyn</u> Navn: <u>Hågerup Å</u>	x1: <u>585178.03,</u> y1: <u>6115459.07,</u> x2: <u>587555.69,</u> y2: <u>6115998.81</u>	<u>RW2</u>	<u>4,38</u>	<u>God økologisk tilstand</u> <u>senest 22. december</u> <u>2027</u> <u>God kemisk tilstand</u> <u>senest 22. december</u> <u>2021</u>
<u>o6168</u>	Kommune(r): <u>Herning</u> Navn: <u>Hegns Grøften</u>	x1: <u>483709.45,</u> y1: <u>6227478.48,</u> x2: <u>482238.49,</u> y2: <u>6226579.52</u>	<u>RW1</u>	<u>2,09</u>	<u>God økologisk tilstand</u> <u>senest 22. december</u> <u>2027</u> <u>God kemisk tilstand</u> <u>senest 22. december</u> <u>2021</u>
<u>o10190</u>	Kommune(r): <u>Horsens</u> Navn: <u>Horshave Bæk</u>	x1: <u>560115.99,</u> y1: <u>6194971.31,</u> x2: <u>559748.70,</u> y2: <u>6194348.19,</u> x3: <u>560115.99,</u> y3: <u>6194971.31,</u> x4: <u>559918.28,</u> y4: <u>6195688.45,</u> x5: <u>560320.48,</u> y5: <u>6195240.72,</u> x6: <u>560115.99,</u> y6: <u>6194971.31,</u> x7: <u>560320.48,</u> y7: <u>6195240.72,</u> x8: <u>560168.68,</u> y8: <u>6195808.30,</u> x9: <u>560320.48,</u> y9: <u>6195240.72,</u> x10: <u>560467.23,</u> y10: <u>6195445.43</u>	<u>RW1</u>	<u>3,06</u>	<u>God økologisk tilstand</u> <u>senest 22. december</u> <u>2027</u> <u>God kemisk tilstand</u> <u>senest 22. december</u> <u>2021</u>
<u>o4442</u>	Kommune(r): <u>Odense</u>	x1: <u>586666.42,</u> y1: <u>6142656.34,</u>	<u>RW1</u>	<u>7,27</u>	<u>God økologisk tilstand</u> <u>senest 22. december</u>

	Navn: <u>Viemoserenden</u>	x2: <u>581444.08,</u> y2: <u>6145879.88</u>			<u>2027</u> <u>God kemisk tilstand</u> <u>senest 22. december</u> <u>2021</u>
<u>o7178</u>	Kommune(r): <u>Mariagerfjord</u> Navn: <u>Hannerup Bæk</u>	x1: <u>541032.77,</u> y1: <u>6279261.88,</u> x2: <u>541461.63,</u> y2: <u>6278339.77</u>	<u>RW1</u>	<u>1,36</u>	<u>God økologisk tilstand</u> <u>senest 22. december</u> <u>2021</u> <u>God kemisk tilstand</u> <u>senest 22. december</u> <u>2021</u>
<u>o6493 b</u>	Kommune(r): <u>Syddjurs</u> Navn: <u>Vl. fra Rønede</u>	x1: <u>590566.73,</u> y1: <u>6239859.94,</u> x2: <u>590704.02,</u> y2: <u>6238812.50,</u> x3: <u>590566.73,</u> y3: <u>6239859.94,</u> x4: <u>590521.93,</u> y4: <u>6240088.74,</u> x5: <u>590521.93,</u> y5: <u>6240088.74,</u> x6: <u>590390.97,</u> y6: <u>6240145.77,</u> x7: <u>590883.70,</u> y7: <u>6240342.44,</u> x8: <u>590521.93,</u> y8: <u>6240088.74,</u> x9: <u>591028.58,</u> y9: <u>6239581.31,</u> x10: <u>590566.73,</u> y10: <u>6239859.94</u>	<u>RW1</u>	<u>2,79</u>	<u>God økologisk tilstand</u> <u>senest 22. december</u> <u>2021</u> <u>God kemisk tilstand</u> <u>senest 22. december</u> <u>2021</u>
<u>o7355</u>	Kommune(r): <u>Rebild</u> Navn: <u>Smorup Bæk</u>	x1: <u>540280.79,</u> y1: <u>6292386.69,</u> x2: <u>536854.30,</u> y2: <u>6292790.61</u>	<u>RW1</u>	<u>4,43</u>	<u>God økologisk tilstand</u> <u>senest 22. december</u> <u>2027</u> <u>God kemisk tilstand</u> <u>senest 22. december</u> <u>2021</u>
<u>c00235</u>	Kommune(r): <u>Vejle</u> Navn: <u>Vejle Å Tilløb til</u> <u>Vejle Å fra L</u>	x1: <u>525759.01,</u> y1: <u>6171780.24,</u> x2: <u>524323.39,</u> y2: <u>6170519.94</u>	<u>RW3</u>	<u>2,74</u>	<u>God økologisk tilstand</u> <u>senest 22. december</u> <u>2021</u> <u>God kemisk tilstand</u> <u>senest 22. december</u> <u>2021</u>
<u>t259</u>	Kommune(r): <u>Silkeborg</u> Navn: <u>Kilde 4 ved Thorsø</u>	x1: <u>532650.12,</u> y1: <u>6219983.99,</u> x2: <u>532651.88,</u> y2: <u>6220032.26</u>	<u>RW1</u>	<u>0,05</u>	<u>God økologisk tilstand</u> <u>senest 22. december</u> <u>2027</u> <u>God kemisk tilstand</u> <u>senest 22. december</u> <u>2021</u>

<u>1.5.b-0515-070</u>	<u>Kommune(r):</u> <u>Syddjurs, Aarhus</u> <u>Navn:</u> <u>Skader Å</u>	<u>x1: 576200.49,</u> <u>y1: 6242528.42,</u> <u>x2: 575723.83,</u> <u>y2: 6243109.33</u>	<u>RW2</u>	<u>0,84</u>	<u>God økologisk tilstand</u> <u>senest 22. december</u> <u>2027</u> <u>God kemisk tilstand</u> <u>senest 22. december</u> <u>2021</u>
<u>o3613 b</u>	<u>Kommune(r):</u> <u>Faaborg-Midtfyn</u> <u>Navn:</u> <u>Skelbækken</u>	<u>x1: 577179.28,</u> <u>y1: 6112727.64,</u> <u>x2: 576193.40,</u> <u>y2: 6112975.96,</u> <u>x3: 575491.04,</u> <u>y3: 6112815.90,</u> <u>x4: 575284.40,</u> <u>y4: 6112636.72,</u> <u>x5: 575604.02,</u> <u>y5: 6112795.00,</u> <u>x6: 575491.04,</u> <u>y6: 6112815.90,</u> <u>x7: 575622.45,</u> <u>y7: 6112763.93,</u> <u>x8: 575604.02,</u> <u>y8: 6112795.00,</u> <u>x9: 575597.79,</u> <u>y9: 6112677.80,</u> <u>x10: 575622.45,</u> <u>y10: 6112763.93,</u> <u>x11: 575629.54,</u> <u>y11: 6112800.75,</u> <u>x12: 575604.02,</u> <u>y12: 6112795.00,</u> <u>x13: 575778.36,</u> <u>y13: 6112873.28,</u> <u>x14: 575629.54,</u> <u>y14: 6112800.75,</u> <u>x15: 575778.36,</u> <u>y15: 6112873.28,</u> <u>x16: 575629.54,</u> <u>y16: 6112800.75,</u> <u>x17: 575823.63,</u> <u>y17: 6112595.46,</u> <u>x18: 575622.45,</u> <u>y18: 6112763.93,</u> <u>x19: 575932.37,</u> <u>y19: 6112933.70,</u> <u>x20: 575778.36,</u> <u>y20: 6112873.28,</u> <u>x21: 576026.99,</u> <u>y21: 6112841.16,</u> <u>x22: 575932.37,</u> <u>y22: 6112933.70,</u> <u>x23: 576026.99,</u> <u>y23: 6112841.16,</u> <u>x24: 576014.84,</u>	<u>RW1</u>	<u>4,07</u>	<u>God økologisk tilstand</u> <u>senest 22. december</u> <u>2021</u> <u>God kemisk tilstand</u> <u>senest 22. december</u> <u>2021</u>

		<u>y24: 6112780.48,</u> <u>x25: 576066.27,</u> <u>y25: 6112987.65,</u> <u>x26: 575932.37,</u> <u>y26: 6112933.70,</u> <u>x27: 576078.55,</u> <u>y27: 6113105.08,</u> <u>x28: 576066.27,</u> <u>y28: 6112987.65,</u> <u>x29: 576143.67,</u> <u>y29: 6112752.60,</u> <u>x30: 576026.99,</u> <u>y30: 6112841.16,</u> <u>x31: 576164.96,</u> <u>y31: 6112973.86,</u> <u>x32: 576066.27,</u> <u>y32: 6112987.65,</u> <u>x33: 576193.40,</u> <u>y33: 6112975.96,</u> <u>x34: 576164.96,</u> <u>y34: 6112973.86,</u> <u>x35: 576204.14,</u> <u>y35: 6113097.12,</u> <u>x36: 576164.96,</u> <u>y36: 6112973.86,</u> <u>x37: 576193.40,</u> <u>y37: 6112975.96,</u> <u>x38: 576204.44,</u> <u>y38: 6112805.43,</u> <u>x39: 575491.04,</u> <u>y39: 6112815.90,</u> <u>x40: 575465.77,</u> <u>y40: 6112680.88</u>			
<u>o7167</u>	<u>Kommune(r):</u> <u>Mariagerfjord</u> <u>Navn:</u> <u>Skra vad Bæk</u>	<u>x1: 535085.39,</u> <u>y1: 6277462.29,</u> <u>x2: 535983.75,</u> <u>y2: 6278609.25</u>	<u>RW1</u>	<u>2,1</u>	<u>God økologisk tilstand</u> <u>senest 22. december</u> <u>2021</u> <u>God kemisk tilstand</u> <u>senest 22. december</u> <u>2021</u>
<u>o2456 x</u>	<u>Kommune(r):</u> <u>Herning</u> <u>Navn:</u> <u>Egebæk</u>	<u>x1: 488451.73,</u> <u>y1: 6225344.60,</u> <u>x2: 486104.52,</u> <u>y2: 6225029.13,</u> <u>x3: 486558.96,</u> <u>y3: 6224902.26,</u> <u>x4: 486104.52,</u> <u>y4: 6225029.13,</u> <u>x5: 486104.52,</u> <u>y5: 6225029.13,</u> <u>x6: 485422.69,</u> <u>y6: 6224562.24</u>	<u>RW1</u>	<u>4,1</u>	<u>God økologisk tilstand</u> <u>senest 22. december</u> <u>2027</u> <u>God kemisk tilstand</u> <u>senest 22. december</u> <u>2021</u>
<u>o10391</u>	<u>Kommune(r):</u> <u>Odense</u>	<u>x1: 591965.99,</u> <u>y1: 6138672.89,</u>	<u>RW2</u>	<u>3,2</u>	<u>God økologisk tilstand</u> <u>senest 22. december</u>

	Navn: <u>Lindved Å</u>	x2: <u>592190.83,</u> y2: <u>6140061.06</u>			<u>2027</u> <u>God kemisk tilstand</u> <u>senest 22. december</u> <u>2027</u>
<u>o6708_x</u>	Kommune(r): <u>Holstebro, Lemvig,</u> <u>Struer</u> Navn: <u>Falsig Bæk/Falsig</u> <u>Bæk (øvre</u>	x1: <u>469307.48,</u> y1: <u>6253072.10,</u> x2: <u>467052.45,</u> y2: <u>6250815.87,</u> x3: <u>469117.40,</u> y3: <u>6250124.58,</u> x4: <u>467052.45,</u> y4: <u>6250815.87,</u> x5: <u>467052.45,</u> y5: <u>6250815.87,</u> x6: <u>465066.24,</u> y6: <u>6249621.49</u>	<u>RW1</u>	<u>8,98</u>	<u>God økologisk tilstand</u> <u>senest 22. december</u> <u>2027</u> <u>God kemisk tilstand</u> <u>senest 22. december</u> <u>2021</u>
<u>o6157</u>	Kommune(r): <u>Silkeborg</u> Navn: <u>Skellerup-bækkene</u>	x1: <u>541692.59,</u> y1: <u>6226517.11,</u> x2: <u>541474.78,</u> y2: <u>6226703.72,</u> x3: <u>541474.78,</u> y3: <u>6226703.72,</u> x4: <u>541452.22,</u> y4: <u>6226683.79,</u> x5: <u>541474.78,</u> y5: <u>6226703.72,</u> x6: <u>541256.58,</u> y6: <u>6226775.83,</u> x7: <u>541716.47,</u> y7: <u>6226465.06,</u> x8: <u>541692.59,</u> y8: <u>6226517.11,</u> x9: <u>541842.75,</u> y9: <u>6226603.87,</u> x10: <u>541692.59,</u> y10: <u>6226517.11</u>	<u>RW1</u>	<u>0,81</u>	<u>God økologisk tilstand</u> <u>senest 22. december</u> <u>2021</u> <u>God kemisk tilstand</u> <u>senest 22. december</u> <u>2021</u>
<u>o6768</u>	Kommune(r): <u>Favrskov</u> Navn: <u>Vandløb Terp Øst</u>	x1: <u>549405.05,</u> y1: <u>6254705.18,</u> x2: <u>549297.10,</u> y2: <u>6255737.18,</u> x3: <u>549474.13,</u> y3: <u>6255760.65,</u> x4: <u>549451.30,</u> y4: <u>6256059.35,</u> x5: <u>549474.13,</u> y5: <u>6255760.65,</u> x6: <u>549297.10,</u> y6: <u>6255737.18</u>	<u>RW1</u>	<u>1,79</u>	<u>God økologisk tilstand</u> <u>senest 22. december</u> <u>2021</u> <u>God kemisk tilstand</u> <u>senest 22. december</u> <u>2021</u>
<u>o10543f</u>	Kommune(r): <u>Herning</u> Navn: <u>Skjern Å</u>	x1: <u>497637.59,</u> y1: <u>6205574.70,</u> x2: <u>490736.32,</u> y2: <u>6200644.12</u>	<u>RW3</u>	<u>15,37</u>	<u>God økologisk tilstand</u> <u>senest 22. december</u> <u>2021</u> <u>God kemisk tilstand</u>

					<u>senest 22. december 2021</u>
<u>c00507</u>	<u>Kommune(r):</u> <u>Middelfart</u> <u>Navn:</u> <u>Hygind Bæk</u>	<u>x1: 553472.42,</u> <u>y1: 6138239.88,</u> <u>x2: 553247.48,</u> <u>y2: 6138068.47</u>	<u>RW2</u>	<u>0,62</u>	<u>God økologisk tilstand</u> <u>senest 22. december 2027</u> <u>God kemisk tilstand</u> <u>senest 22. december 2021</u>
<u>o6761_x</u>	<u>Kommune(r):</u> <u>Viborg</u> <u>Navn:</u> <u>Gårdsdal Bæk</u>	<u>x1: 521214.08,</u> <u>y1: 6255616.75,</u> <u>x2: 518808.52,</u> <u>y2: 6255658.33</u>	<u>RW1</u>	<u>3,09</u>	<u>God økologisk tilstand</u> <u>senest 22. december 2027</u> <u>God kemisk tilstand</u> <u>senest 22. december 2021</u>
<u>t435</u>	<u>Kommune(r):</u> <u>Mariagerfjord</u> <u>Navn:</u> <u>Uden navn</u>	<u>x1: 558516.21,</u> <u>y1: 6278340.03,</u> <u>x2: 558387.22,</u> <u>y2: 6278701.24</u>	<u>RW1</u>	<u>0,39</u>	<u>God økologisk tilstand</u> <u>senest 22. december 2021</u> <u>God kemisk tilstand</u> <u>senest 22. december 2021</u>
<u>o7337_x</u>	<u>Kommune(r):</u> <u>Thisted</u> <u>Navn:</u> <u>Vestervig Å</u>	<u>x1: 459407.00,</u> <u>y1: 6290285.67,</u> <u>x2: 457878.74,</u> <u>y2: 6291560.34</u>	<u>RW1</u>	<u>2,82</u>	<u>God økologisk tilstand</u> <u>senest 22. december 2027</u> <u>God kemisk tilstand</u> <u>senest 22. december 2021</u>
<u>o734</u>	<u>Kommune(r):</u> <u>Aarhus</u> <u>Navn:</u> <u>Fløjstrup Skov</u> <u>Bækkene</u>	<u>x1: 577838.78,</u> <u>y1: 6214794.44,</u> <u>x2: 577386.45,</u> <u>y2: 6214725.68,</u> <u>x3: 577386.45,</u> <u>y3: 6214725.68,</u> <u>x4: 577252.04,</u> <u>y4: 6214646.26,</u> <u>x5: 577389.31,</u> <u>y5: 6214350.37,</u> <u>x6: 577252.04,</u> <u>y6: 6214646.26,</u> <u>x7: 577183.57,</u> <u>y7: 6214267.23,</u> <u>x8: 577389.31,</u> <u>y8: 6214350.37,</u> <u>x9: 577389.31,</u> <u>y9: 6214350.37,</u> <u>x10: 577386.45,</u> <u>y10: 6214725.68,</u> <u>x11: 577807.16,</u> <u>y11: 6214761.26,</u> <u>x12: 577649.88,</u> <u>y12: 6214450.54,</u>	<u>RW1</u>	<u>3,18</u>	<u>God økologisk tilstand</u> <u>senest 22. december 2027</u> <u>God kemisk tilstand</u> <u>senest 22. december 2021</u>

		<u>x13: 577838.78,</u> <u>y13: 6214794.44,</u> <u>x14: 577807.16,</u> <u>y14: 6214761.26,</u> <u>x15: 577186.70,</u> <u>y15: 6214383.37,</u> <u>x16: 577252.04,</u> <u>y16: 6214646.26,</u> <u>x17: 577946.28,</u> <u>y17: 6214701.92,</u> <u>x18: 577807.16,</u> <u>y18: 6214761.26,</u> <u>x19: 578132.45,</u> <u>y19: 6214896.62,</u> <u>x20: 577838.78,</u> <u>y20: 6214794.44</u>			
<u>o8038</u>	<u>Kommune(r):</u> <u>Hjørring</u> <u>Navn:</u> <u>Uden navn</u>	<u>x1: 556342.98,</u> <u>y1: 6379589.53,</u> <u>x2: 554812.89,</u> <u>y2: 6380446.75</u>	<u>RW1</u>	<u>2,14</u>	<u>God økologisk tilstand</u> <u>senest 22. december</u> <u>2021</u> <u>God kemisk tilstand</u> <u>senest 22. december</u> <u>2021</u>
<u>o6165</u>	<u>Kommune(r):</u> <u>Herning</u> <u>Navn:</u> <u>Abild Å</u>	<u>x1: 476072.24,</u> <u>y1: 6225692.37,</u> <u>x2: 473912.91,</u> <u>y2: 6227335.98</u>	<u>RW1</u>	<u>3,05</u>	<u>God økologisk tilstand</u> <u>senest 22. december</u> <u>2021</u> <u>God kemisk tilstand</u> <u>senest 22. december</u> <u>2021</u>
<u>o6709</u>	<u>Kommune(r):</u> <u>Holstebro</u> <u>Navn:</u> <u>Tilløb ved Næe,</u> <u>nordlige gre</u>	<u>x1: 486320.76,</u> <u>y1: 6252489.16,</u> <u>x2: 485687.25,</u> <u>y2: 6251869.28,</u> <u>x3: 485741.59,</u> <u>y3: 6251295.65,</u> <u>x4: 485687.25,</u> <u>y4: 6251869.28,</u> <u>x5: 485687.25,</u> <u>y5: 6251869.28,</u> <u>x6: 485559.14,</u> <u>y6: 6251892.68</u>	<u>RW1</u>	<u>1,94</u>	<u>God økologisk tilstand</u> <u>senest 22. december</u> <u>2021</u> <u>God kemisk tilstand</u> <u>senest 22. december</u> <u>2021</u>
<u>c00246</u>	<u>Kommune(r):</u> <u>Skanderborg</u> <u>Navn:</u> <u>Sommerbæk og</u> <u>Grøft til</u> <u>Sommerbæk</u>	<u>x1: 565986.14,</u> <u>y1: 6216184.85,</u> <u>x2: 564183.18,</u> <u>y2: 6215157.00,</u> <u>x3: 563325.20,</u> <u>y3: 6214779.67,</u> <u>x4: 563302.29,</u> <u>y4: 6214806.48,</u> <u>x5: 564183.18,</u> <u>y5: 6215157.00,</u> <u>x6: 563302.29,</u> <u>y6: 6214806.48,</u>	<u>RW1</u>	<u>4,55</u>	<u>God økologisk tilstand</u> <u>senest 22. december</u> <u>2027</u> <u>God kemisk tilstand</u> <u>senest 22. december</u> <u>2021</u>

		<u>x7: 564180.05,</u> <u>y7: 6215307.04,</u> <u>x8: 564183.18,</u> <u>y8: 6215157.00,</u> <u>x9: 563302.29,</u> <u>y9: 6214806.48,</u> <u>x10: 562749.78,</u> <u>y10: 6214849.36</u>			
<u>o8379 g x</u>	<u>Kommune(r):</u> <u>Vejen</u> <u>Navn:</u> <u>Uden navn</u>	<u>x1: 509169.98,</u> <u>y1: 6156029.59,</u> <u>x2: 509438.85,</u> <u>y2: 6151349.74</u>	<u>RW2</u>	<u>5,37</u>	<u>God økologisk tilstand</u> <u>senest 22. december</u> <u>2027</u> <u>God kemisk tilstand</u> <u>senest 22. december</u> <u>2021</u>
<u>o7547</u>	<u>Kommune(r):</u> <u>Rebild</u> <u>Navn:</u> <u>Uden navn</u>	<u>x1: 539949.67,</u> <u>y1: 6306571.09,</u> <u>x2: 540024.47,</u> <u>y2: 6307394.29</u>	<u>RW1</u>	<u>0,94</u>	<u>God økologisk tilstand</u> <u>senest 22. december</u> <u>2027</u> <u>God kemisk tilstand</u> <u>senest 22. december</u> <u>2021</u>
<u>o10012</u>	<u>Kommune(r):</u> <u>Faaborg-Midtfyn,</u> <u>Nyborg</u> <u>Navn:</u> <u>Dyrehavekildebækk</u> <u>en</u>	<u>x1: 604851.39,</u> <u>y1: 6122186.52,</u> <u>x2: 604333.53,</u> <u>y2: 6122108.71,</u> <u>x3: 604036.49,</u> <u>y3: 6121770.41,</u> <u>x4: 603963.92,</u> <u>y4: 6121950.42,</u> <u>x5: 604186.48,</u> <u>y5: 6121852.19,</u> <u>x6: 604201.44,</u> <u>y6: 6121953.71,</u> <u>x7: 604253.60,</u> <u>y7: 6122110.38,</u> <u>x8: 603963.92,</u> <u>y8: 6121950.42,</u> <u>x9: 604253.60,</u> <u>y9: 6122110.38,</u> <u>x10: 604201.44,</u> <u>y10: 6121953.71,</u> <u>x11: 604318.91,</u> <u>y11: 6121895.16,</u> <u>x12: 604201.44,</u> <u>y12: 6121953.71,</u> <u>x13: 604333.53,</u> <u>y13: 6122108.71,</u> <u>x14: 604253.60,</u> <u>y14: 6122110.38,</u> <u>x15: 604333.53,</u> <u>y15: 6122108.71,</u> <u>x16: 604215.29,</u> <u>y16: 6122168.91,</u>	<u>RW1</u>	<u>2,35</u>	<u>God økologisk tilstand</u> <u>senest 22. december</u> <u>2021</u> <u>God kemisk tilstand</u> <u>senest 22. december</u> <u>2021</u>

		<u>x17: 603963.92,</u> <u>y17: 6121950.42,</u> <u>x18: 603743.69,</u> <u>y18: 6121910.58,</u> <u>x19: 604811.77,</u> <u>y19: 6122265.87,</u> <u>x20: 604851.39,</u> <u>y20: 6122186.52,</u> <u>x21: 604932.02,</u> <u>y21: 6122191.43,</u> <u>x22: 604851.39,</u> <u>y22: 6122186.52</u>			
<u>o7243</u>	<u>Kommune(r):</u> <u>Mariagerfjord</u> <u>Navn:</u> <u>Uden navn</u>	<u>x1: 568569.21,</u> <u>y1: 6283809.27,</u> <u>x2: 568228.43,</u> <u>y2: 6284077.94,</u> <u>x3: 568325.32,</u> <u>y3: 6283707.50,</u> <u>x4: 568228.43,</u> <u>y4: 6284077.94,</u> <u>x5: 568325.32,</u> <u>y5: 6283707.50,</u> <u>x6: 568254.26,</u> <u>y6: 6283674.18,</u> <u>x7: 568389.54,</u> <u>y7: 6283608.82,</u> <u>x8: 568325.32,</u> <u>y8: 6283707.50,</u> <u>x9: 568228.43,</u> <u>y9: 6284077.94,</u> <u>x10: 568049.20,</u> <u>y10: 6284146.90</u>	<u>RW1</u>	<u>1,28</u>	<u>God økologisk tilstand</u> <u>senest 22. december</u> <u>2027</u> <u>God kemisk tilstand</u> <u>senest 22. december</u> <u>2021</u>
<u>o5321</u>	<u>Kommune(r):</u> <u>Samsø</u> <u>Navn:</u> <u>Dallebæk</u>	<u>x1: 597426.99,</u> <u>y1: 6185371.13,</u> <u>x2: 595818.29,</u> <u>y2: 6185731.11</u>	<u>RW1</u>	<u>1,89</u>	<u>God økologisk tilstand</u> <u>senest 22. december</u> <u>2027</u> <u>God kemisk tilstand</u> <u>senest 22. december</u> <u>2021</u>
<u>o5113</u>	<u>Kommune(r):</u> <u>Hedensted</u> <u>Navn:</u> <u>Uden navn</u>	<u>x1: 547117.01,</u> <u>y1: 6175614.95,</u> <u>x2: 546319.05,</u> <u>y2: 6175530.68</u>	<u>RW1</u>	<u>0,91</u>	<u>God økologisk tilstand</u> <u>senest 22. december</u> <u>2021</u> <u>God kemisk tilstand</u> <u>senest 22. december</u> <u>2021</u>
<u>o8544b</u>	<u>Kommune(r):</u> <u>Varde, Ringkøbing-</u> <u>Skjern</u> <u>Navn:</u> <u>Falen-Lydum Å</u>	<u>x1: 457869.27,</u> <u>y1: 6184065.68,</u> <u>x2: 454254.52,</u> <u>y2: 6188777.15</u>	<u>RW2</u>	<u>8</u>	<u>God økologisk tilstand</u> <u>senest 22. december</u> <u>2027</u> <u>God kemisk tilstand</u> <u>senest 22. december</u> <u>2021</u>

<u>o5526</u>	<u>Kommune(r):</u> <u>Ringkøbing-Skjern</u> <u>Navn:</u> <u>Hvedemose Grøft</u>	<u>x1: 479271.45,</u> <u>y1: 6198712.49,</u> <u>x2: 476734.72,</u> <u>y2: 6199080.82,</u> <u>x3: 476479.76,</u> <u>y3: 6198429.32,</u> <u>x4: 476097.85,</u> <u>y4: 6199155.75,</u> <u>x5: 476734.72,</u> <u>y5: 6199080.82,</u> <u>x6: 476097.85,</u> <u>y6: 6199155.75,</u> <u>x7: 478040.46,</u> <u>y7: 6199685.68,</u> <u>x8: 476734.72,</u> <u>y8: 6199080.82,</u> <u>x9: 476097.85,</u> <u>y9: 6199155.75,</u> <u>x10: 475574.11,</u> <u>y10: 6199363.20</u>	<u>RW1</u>	<u>6,36</u>	<u>God økologisk tilstand</u> <u>senest 22. december</u> <u>2027</u> <u>God kemisk tilstand</u> <u>senest 22. december</u> <u>2021</u>
<u>o10170</u>	<u>Kommune(r):</u> <u>Vejle</u> <u>Navn:</u> <u>Hørup Bæk</u>	<u>x1: 531965.33,</u> <u>y1: 6178659.96,</u> <u>x2: 531703.69,</u> <u>y2: 6179101.89</u>	<u>RW1</u>	<u>0,6</u>	<u>God økologisk tilstand</u> <u>senest 22. december</u> <u>2021</u> <u>God kemisk tilstand</u> <u>senest 22. december</u> <u>2021</u>
<u>c00028</u>	<u>Kommune(r):</u> <u>Syddjurs</u> <u>Navn:</u> <u>Ugelbølle Bæk -</u> <u>Øvre løb</u>	<u>x1: 587488.22,</u> <u>y1: 6240239.66,</u> <u>x2: 587415.62,</u> <u>y2: 6240897.20</u>	<u>RW1</u>	<u>0,77</u>	<u>God økologisk tilstand</u> <u>senest 22. december</u> <u>2027</u> <u>God kemisk tilstand</u> <u>senest 22. december</u> <u>2021</u>
<u>o7238</u>	<u>Kommune(r):</u> <u>Mariagerfjord</u> <u>Navn:</u> <u>Uden navn</u>	<u>x1: 560430.30,</u> <u>y1: 6283681.79,</u> <u>x2: 560099.56,</u> <u>y2: 6283857.38,</u> <u>x3: 560785.61,</u> <u>y3: 6283533.33,</u> <u>x4: 560510.17,</u> <u>y4: 6283634.73,</u> <u>x5: 560430.30,</u> <u>y5: 6283681.79,</u> <u>x6: 560510.17,</u> <u>y6: 6283634.73</u>	<u>RW1</u>	<u>0,97</u>	<u>God økologisk tilstand</u> <u>senest 22. december</u> <u>2027</u> <u>God kemisk tilstand</u> <u>senest 22. december</u> <u>2021</u>
<u>o3575</u>	<u>Kommune(r):</u> <u>Svendborg</u> <u>Navn:</u> <u>Vejstrup Å</u>	<u>x1: 602947.23,</u> <u>y1: 6110718.34,</u> <u>x2: 602082.71,</u> <u>y2: 6111192.34</u>	<u>RW1</u>	<u>1,11</u>	<u>God økologisk tilstand</u> <u>senest 22. december</u> <u>2021</u> <u>God kemisk tilstand</u> <u>senest 22. december</u> <u>2021</u>

<u>o7691</u>	Kommune(r): <u>Thisted</u> Navn: <u>Tømmerby</u> <u>Fjordkanal</u>	<u>x1: 500535.38,</u> <u>y1: 6322756.95,</u> <u>x2: 499902.40,</u> <u>y2: 6323254.06</u>	<u>RW1</u>	<u>0,83</u>	<u>God økologisk tilstand</u> <u>senest 22. december</u> <u>2027</u> <u>God kemisk tilstand</u> <u>senest 22. december</u> <u>2021</u>
<u>o5658</u>	Kommune(r): <u>Herning</u> Navn: <u>Green Bæk</u>	<u>x1: 502335.61,</u> <u>y1: 6206771.59,</u> <u>x2: 498616.61,</u> <u>y2: 6205493.20</u>	<u>RW1</u>	<u>4,58</u>	<u>God økologisk tilstand</u> <u>senest 22. december</u> <u>2027</u> <u>God kemisk tilstand</u> <u>senest 22. december</u> <u>2021</u>
<u>t270</u>	Kommune(r): <u>Silkeborg</u> Navn: <u>Kildetilløb til</u> <u>sydsiden af T</u>	<u>x1: 533586.65,</u> <u>y1: 6220141.80,</u> <u>x2: 533549.32,</u> <u>y2: 6220067.34</u>	<u>RW1</u>	<u>0,08</u>	<u>God økologisk tilstand</u> <u>senest 22. december</u> <u>2027</u> <u>God kemisk tilstand</u> <u>senest 22. december</u> <u>2021</u>
<u>o10427_e</u>	Kommune(r): <u>Vejle</u> Navn: <u>Grejs Bæk</u>	<u>x1: 533756.74,</u> <u>y1: 6179476.39,</u> <u>x2: 533343.35,</u> <u>y2: 6179167.01</u>	<u>RW1</u>	<u>0,58</u>	<u>God økologisk tilstand</u> <u>senest 22. december</u> <u>2021</u> <u>God kemisk tilstand</u> <u>senest 22. december</u> <u>2021</u>
<u>o7792</u>	Kommune(r): <u>Jammerbugt</u> Navn: <u>Uden navn</u>	<u>x1: 531274.78,</u> <u>y1: 6340391.49,</u> <u>x2: 530292.60,</u> <u>y2: 6340601.24</u>	<u>RW1</u>	<u>1,65</u>	<u>God økologisk tilstand</u> <u>senest 22. december</u> <u>2027</u> <u>God kemisk tilstand</u> <u>senest 22. december</u> <u>2021</u>
<u>o6122</u>	Kommune(r): <u>Skanderborg</u> Navn: <u>Langvad Bæk</u>	<u>x1: 550344.62,</u> <u>y1: 6223811.18,</u> <u>x2: 550648.17,</u> <u>y2: 6224693.58</u>	<u>RW1</u>	<u>1,33</u>	<u>God økologisk tilstand</u> <u>senest 22. december</u> <u>2021</u> <u>God kemisk tilstand</u> <u>senest 22. december</u> <u>2021</u>
<u>o8614a_x</u>	Kommune(r): <u>Ikast-Brande</u> Navn: <u>Kidmose Bæk</u>	<u>x1: 511835.12,</u> <u>y1: 6204243.86,</u> <u>x2: 506979.80,</u> <u>y2: 6205325.86,</u> <u>x3: 512410.44,</u> <u>y3: 6203798.92,</u> <u>x4: 511835.12,</u> <u>y4: 6204243.86,</u> <u>x5: 514557.24,</u> <u>y5: 6204091.91,</u> <u>x6: 511835.12,</u> <u>y6: 6204243.86</u>	<u>RW2</u>	<u>9,19</u>	<u>God økologisk tilstand</u> <u>senest 22. december</u> <u>2027</u> <u>God kemisk tilstand</u> <u>senest 22. december</u> <u>2021</u>

<u>c00604</u>	<u>Kommune(r):</u> <u>Horsens</u> <u>Navn:</u> <u>Afløbet fra Gedved Sø</u>	<u>x1: 551827.09,</u> <u>y1: 6200288.90,</u> <u>x2: 550814.94,</u> <u>y2: 6200055.99</u>	<u>RW1</u>	<u>1,39</u>	<u>God økologisk tilstand</u> <u>senest 22. december</u> <u>2027</u> <u>God kemisk tilstand</u> <u>senest 22. december</u> <u>2021</u>
<u>c00513</u>	<u>Kommune(r):</u> <u>Vejle</u> <u>Navn:</u> <u>BIRKEBÆK</u>	<u>x1: 521425.57,</u> <u>y1: 6186009.39,</u> <u>x2: 523512.44,</u> <u>y2: 6189383.94</u>	<u>RW2</u>	<u>4,83</u>	<u>God økologisk tilstand</u> <u>senest 22. december</u> <u>2021</u> <u>God kemisk tilstand</u> <u>senest 22. december</u> <u>2021</u>
<u>o7137 x</u>	<u>Kommune(r):</u> <u>Skive</u> <u>Navn:</u> <u>Ejskær Bæk</u>	<u>x1: 500053.91,</u> <u>y1: 6276986.84,</u> <u>x2: 498600.07,</u> <u>y2: 6274983.45</u>	<u>RW1</u>	<u>2,73</u>	<u>God økologisk tilstand</u> <u>senest 22. december</u> <u>2027</u> <u>God kemisk tilstand</u> <u>senest 22. december</u> <u>2021</u>
<u>t223</u>	<u>Kommune(r):</u> <u>Skanderborg</u> <u>Navn:</u> <u>Gudenå</u>	<u>x1: 546246.74,</u> <u>y1: 6217024.71,</u> <u>x2: 546236.70,</u> <u>y2: 6216967.21</u>	<u>RW1</u>	<u>0,06</u>	<u>God økologisk tilstand</u> <u>senest 22. december</u> <u>2027</u> <u>God kemisk tilstand</u> <u>senest 22. december</u> <u>2021</u>
<u>c00323</u>	<u>Kommune(r):</u> <u>Tønder</u> <u>Navn:</u> <u>Uden navn</u>	<u>x1: 504009.39,</u> <u>y1: 6117120.63,</u> <u>x2: 504649.71,</u> <u>y2: 6116386.26</u>	<u>RW2</u>	<u>1,04</u>	<u>God økologisk tilstand</u> <u>senest 22. december</u> <u>2027</u> <u>God kemisk tilstand</u> <u>senest 22. december</u> <u>2021</u>
<u>c00277</u>	<u>Kommune(r):</u> <u>Favrskov</u> <u>Navn:</u> <u>Marsk Stigs Bæk og</u> <u>Marsk Stigs K</u>	<u>x1: 555716.57,</u> <u>y1: 6237985.38,</u> <u>x2: 554938.11,</u> <u>y2: 6237466.20,</u> <u>x3: 554976.38,</u> <u>y3: 6237403.19,</u> <u>x4: 554938.11,</u> <u>y4: 6237466.20,</u> <u>x5: 554938.11,</u> <u>y5: 6237466.20,</u> <u>x6: 554710.84,</u> <u>y6: 6237295.70</u>	<u>RW1</u>	<u>1,35</u>	<u>God økologisk tilstand</u> <u>senest 22. december</u> <u>2021</u> <u>God kemisk tilstand</u> <u>senest 22. december</u> <u>2021</u>
<u>ode 1.13 43</u>	<u>Kommune(r):</u> <u>Odense</u> <u>Navn:</u> <u>Åsum Bæk</u>	<u>x1: 592316.72,</u> <u>y1: 6140221.10,</u> <u>x2: 592999.66,</u> <u>y2: 6139624.44</u>	<u>RW1</u>	<u>1,29</u>	<u>God økologisk tilstand</u> <u>senest 22. december</u> <u>2021</u> <u>God kemisk tilstand</u> <u>senest 22. december</u> <u>2021</u>

<u>o8998 b</u>	Kommune(r): <u>Vejen</u> Navn: <u>Kongeåen</u>	x1: <u>500193.43,</u> y1: <u>6143851.96,</u> x2: <u>498457.35,</u> y2: <u>6143491.63</u>	<u>RW3</u>	<u>2,38</u>	God økologisk tilstand senest 22. december <u>2027</u> God kemisk tilstand senest 22. december <u>2021</u>
<u>o448 x</u>	Kommune(r): <u>Varde</u> Navn: <u>Uden navn</u>	x1: <u>485601.45,</u> y1: <u>6175858.04,</u> x2: <u>485753.19,</u> y2: <u>6177141.18</u>	<u>RW1</u>	<u>1,47</u>	God økologisk tilstand senest 22. december <u>2027</u> God kemisk tilstand senest 22. december <u>2021</u>
<u>o7863 b</u>	Kommune(r): <u>Frederikshavn</u> Navn: <u>Uden navn</u>	x1: <u>592780.45,</u> y1: <u>6350267.96,</u> x2: <u>592117.46,</u> y2: <u>6350592.85,</u> x3: <u>592214.70,</u> y3: <u>6351108.66,</u> x4: <u>592117.46,</u> y4: <u>6350592.85,</u> x5: <u>592117.46,</u> y5: <u>6350592.85,</u> x6: <u>591661.53,</u> y6: <u>6350768.11</u>	<u>RW1</u>	<u>1,96</u>	God økologisk tilstand senest 22. december <u>2027</u> God kemisk tilstand senest 22. december <u>2021</u>
<u>o9998</u>	Kommune(r): <u>Nyborg, Svendborg</u> Navn: <u>Bredemoserenden</u>	x1: <u>610400.63,</u> y1: <u>6115362.43,</u> x2: <u>609719.55,</u> y2: <u>6116746.83</u>	<u>RW1</u>	<u>2,13</u>	God økologisk tilstand senest 22. december <u>2021</u> God kemisk tilstand senest 22. december <u>2021</u>
<u>o4399</u>	Kommune(r): <u>Vejen</u> Navn: <u>Uden navn</u>	x1: <u>512356.57,</u> y1: <u>6139015.32,</u> x2: <u>509528.68,</u> y2: <u>6144169.79</u>	<u>RW1</u>	<u>6,96</u>	God økologisk tilstand senest 22. december <u>2027</u> God kemisk tilstand senest 22. december <u>2021</u>
<u>ode 1.15 254</u>	Kommune(r): <u>Svendborg</u> Navn: <u>Spangebækken</u>	x1: <u>591541.71,</u> y1: <u>6105741.32,</u> x2: <u>590796.28,</u> y2: <u>6105632.36</u>	<u>RW1</u>	<u>0,96</u>	God økologisk tilstand senest 22. december <u>2027</u> God kemisk tilstand senest 22. december <u>2021</u>
<u>o6318</u>	Kommune(r): <u>Silkeborg</u> Navn: <u>Fiskerhus Bæk</u>	x1: <u>537034.15,</u> y1: <u>6234932.56,</u> x2: <u>536846.72,</u> y2: <u>6235807.18</u>	<u>RW1</u>	<u>1,04</u>	God økologisk tilstand senest 22. december <u>2021</u> God kemisk tilstand senest 22. december <u>2021</u>

<u>rib 1.10.01175</u>	Kommune(r): <u>Vejen</u> Navn: <u>Terpling Å m. tilløb</u>	x1: <u>492094.81,</u> y1: <u>6155258.82,</u> x2: <u>491012.84,</u> y2: <u>6155022.40</u>	<u>RW2</u>	<u>1,42</u>	<u>God økologisk tilstand</u> <u>senest 22. december</u> <u>2027</u> <u>God kemisk tilstand</u> <u>senest 22. december</u> <u>2021</u>
<u>o6245</u>	Kommune(r): <u>Favrskov</u> Navn: <u>Fajstrup Bæk</u>	x1: <u>559449.84,</u> y1: <u>6230920.87,</u> x2: <u>559310.33,</u> y2: <u>6232483.46,</u> x3: <u>559415.15,</u> y3: <u>6230903.40,</u> x4: <u>559405.89,</u> y4: <u>6230961.94</u>	<u>RW1</u>	<u>1,84</u>	<u>God økologisk tilstand</u> <u>senest 22. december</u> <u>2021</u> <u>God kemisk tilstand</u> <u>senest 22. december</u> <u>2021</u>
<u>aal1.1.0561</u>	Kommune(r): <u>Brønderslev,</u> <u>Hjørring</u> Navn: <u>Sterup Møllebæk</u>	x1: <u>567344.94,</u> y1: <u>6353049.25,</u> x2: <u>565588.89,</u> y2: <u>6354129.25</u>	<u>RW1</u>	<u>2,34</u>	<u>God økologisk tilstand</u> <u>senest 22. december</u> <u>2027</u> <u>God kemisk tilstand</u> <u>senest 22. december</u> <u>2021</u>
<u>t321</u>	Kommune(r): <u>Silkeborg</u> Navn: <u>Kilde 1 ved Alling</u> <u>Sø</u>	x1: <u>537174.12,</u> y1: <u>6235807.93,</u> x2: <u>537155.50,</u> y2: <u>6235936.49</u>	<u>RW1</u>	<u>0,13</u>	<u>God økologisk tilstand</u> <u>senest 22. december</u> <u>2021</u> <u>God kemisk tilstand</u> <u>senest 22. december</u> <u>2021</u>
<u>rib 1.10.01126</u>	Kommune(r): <u>Esbjerg, Vejen</u> Navn: <u>Uden navn</u>	x1: <u>488096.43,</u> y1: <u>6154717.75,</u> x2: <u>487387.56,</u> y2: <u>6154584.45</u>	<u>RW1</u>	<u>0,77</u>	<u>God økologisk tilstand</u> <u>senest 22. december</u> <u>2027</u> <u>God kemisk tilstand</u> <u>senest 22. december</u> <u>2021</u>
<u>o6150</u>	Kommune(r): <u>Silkeborg</u> Navn: <u>Golfbanebæk</u>	x1: <u>539341.06,</u> y1: <u>6225562.04,</u> x2: <u>539380.48,</u> y2: <u>6226242.86</u>	<u>RW1</u>	<u>0,95</u>	<u>God økologisk tilstand</u> <u>senest 22. december</u> <u>2027</u> <u>God kemisk tilstand</u> <u>senest 22. december</u> <u>2021</u>
<u>c00533</u>	Kommune(r): <u>Morsø</u> Navn: <u>Lyngbro Bæk</u>	x1: <u>486272.23,</u> y1: <u>6296628.79,</u> x2: <u>484226.90,</u> y2: <u>6296651.19</u>	<u>RW2</u>	<u>2,16</u>	<u>God økologisk tilstand</u> <u>senest 22. december</u> <u>2027</u> <u>God kemisk tilstand</u> <u>senest 22. december</u> <u>2027</u>
<u>o8360 a x</u>	Kommune(r): <u>Esbjerg</u>	x1: <u>463930.31,</u> y1: <u>6149537.88,</u> x2: <u>464065.73,</u> y2: <u>6152173.17,</u>	<u>RW2</u>	<u>4,29</u>	<u>God økologisk tilstand</u> <u>senest 22. december</u> <u>2027</u>

	Navn: <u>Uden navn</u>	x3: <u>464098.54,</u> y3: <u>6152418.73,</u> x4: <u>464065.73,</u> y4: <u>6152173.17,</u> x5: <u>464853.41,</u> y5: <u>6152212.41,</u> x6: <u>464065.73,</u> y6: <u>6152173.17</u>			<u>God kemisk tilstand</u> <u>senest 22. december</u> <u>2021</u>
<u>o6666</u>	Kommune(r): <u>Holstebro</u> Navn: <u>Floubæk</u>	x1: <u>490510.25,</u> y1: <u>6249191.69,</u> x2: <u>488830.56,</u> y2: <u>6247876.11</u>	<u>RW1</u>	<u>2,59</u>	<u>God økologisk tilstand</u> <u>senest 22. december</u> <u>2027</u> <u>God kemisk tilstand</u> <u>senest 22. december</u> <u>2021</u>
<u>b00030</u>	Kommune(r): <u>Herning</u> Navn: <u>Bjørnkær Grøft</u>	x1: <u>501043.80,</u> y1: <u>6228031.38,</u> x2: <u>497962.03,</u> y2: <u>6228861.65</u>	<u>RW1</u>	<u>3,46</u>	<u>God økologisk tilstand</u> <u>senest 22. december</u> <u>2027</u> <u>God kemisk tilstand</u> <u>senest 22. december</u> <u>2021</u>
<u>o8852</u>	Kommune(r): <u>Randers</u> Navn: <u>Øster Tørslev Å</u>	x1: <u>574523.62,</u> y1: <u>6270147.75,</u> x2: <u>572281.65,</u> y2: <u>6271472.41</u>	<u>RW2</u>	<u>3,53</u>	<u>God økologisk tilstand</u> <u>senest 22. december</u> <u>2027</u> <u>God kemisk tilstand</u> <u>senest 22. december</u> <u>2021</u>
<u>o2029_y</u>	Kommune(r): <u>Nordfyns</u> Navn: <u>Stenbæk</u>	x1: <u>564053.63,</u> y1: <u>6152515.83,</u> x2: <u>562291.11,</u> y2: <u>6153578.68</u>	<u>RW1</u>	<u>2,67</u>	<u>God økologisk tilstand</u> <u>senest 22. december</u> <u>2021</u> <u>God kemisk tilstand</u> <u>senest 22. december</u> <u>2021</u>
<u>o10149_y</u>	Kommune(r): <u>Vejle</u> Navn: <u>Høgsholt Bæk</u>	x1: <u>529436.83,</u> y1: <u>6173711.69,</u> x2: <u>529438.98,</u> y2: <u>6175588.60</u>	<u>RW1</u>	<u>2,4</u>	<u>God økologisk tilstand</u> <u>senest 22. december</u> <u>2027</u> <u>God kemisk tilstand</u> <u>senest 22. december</u> <u>2021</u>
<u>o5944_d</u>	Kommune(r): <u>Skanderborg</u> Navn: <u>Smedebæk</u>	x1: <u>544524.25,</u> y1: <u>6217109.00,</u> x2: <u>544103.01,</u> y2: <u>6216521.11,</u> x3: <u>543933.17,</u> y3: <u>6216528.67,</u> x4: <u>543520.56,</u> y4: <u>6216484.04,</u> x5: <u>544103.01,</u> y5: <u>6216521.11,</u> x6: <u>543933.17,</u>	<u>RW1</u>	<u>3,74</u>	<u>God økologisk tilstand</u> <u>senest 22. december</u> <u>2021</u> <u>God kemisk tilstand</u> <u>senest 22. december</u> <u>2021</u>

		<u>y6: 6216528.67,</u> <u>x7: 544078.96,</u> <u>y7: 6216135.82,</u> <u>x8: 544103.01,</u> <u>y8: 6216521.11,</u> <u>x9: 544307.23,</u> <u>y9: 6216902.52,</u> <u>x10: 543835.64,</u> <u>y10: 6216740.40,</u> <u>x11: 544190.96,</u> <u>y11: 6216685.99,</u> <u>x12: 544307.23,</u> <u>y12: 6216902.52,</u> <u>x13: 543933.17,</u> <u>y13: 6216528.67,</u> <u>x14: 543794.84,</u> <u>y14: 6216426.67,</u> <u>x15: 544524.25,</u> <u>y15: 6217109.00,</u> <u>x16: 544307.23,</u> <u>y16: 6216902.52,</u> <u>x17: 545008.68,</u> <u>y17: 6217160.65,</u> <u>x18: 544524.25,</u> <u>y18: 6217109.00</u>			
<u>c00386</u>	<u>Kommune(r):</u> <u>Hedensted</u> <u>Navn:</u> <u>Tilløb til Rohden Å</u> <u>fra Engl</u>	<u>x1: 550943.71,</u> <u>y1: 6180989.98,</u> <u>x2: 550165.02,</u> <u>y2: 6181950.72</u>	<u>RW1</u>	<u>1,35</u>	<u>God økologisk tilstand</u> <u>senest 22. december</u> <u>2027</u> <u>God kemisk tilstand</u> <u>senest 22. december</u> <u>2021</u>
<u>c00090</u>	<u>Kommune(r):</u> <u>Vejen, Kolding</u> <u>Navn:</u> <u>Åkær Å</u>	<u>x1: 517616.28,</u> <u>y1: 6156180.50,</u> <u>x2: 517667.14,</u> <u>y2: 6152929.58,</u> <u>x3: 517791.59,</u> <u>y3: 6153150.11,</u> <u>x4: 517667.14,</u> <u>y4: 6152929.58,</u> <u>x5: 518168.84,</u> <u>y5: 6151681.49,</u> <u>x6: 517959.86,</u> <u>y6: 6151222.81,</u> <u>x7: 518168.84,</u> <u>y7: 6151681.49,</u> <u>x8: 517667.14,</u> <u>y8: 6152929.58,</u> <u>x9: 518710.48,</u> <u>y9: 6150624.73,</u> <u>x10: 518168.84,</u> <u>y10: 6151681.49,</u> <u>x11: 518710.48,</u> <u>y11: 6150624.73,</u>	<u>RW2</u>	<u>13,54</u>	<u>God økologisk tilstand</u> <u>senest 22. december</u> <u>2027</u> <u>God kemisk tilstand</u> <u>senest 22. december</u> <u>2021</u>

		<u>x12: 518591.17,</u> <u>y12: 6150442.03,</u> <u>x13: 521962.50,</u> <u>y13: 6150382.18,</u> <u>x14: 518710.48,</u> <u>y14: 6150624.73</u>			
<u>o7861</u>	<u>Kommune(r):</u> <u>Brønderslev</u> <u>Navn:</u> <u>Uden navn</u>	<u>x1: 555148.64,</u> <u>y1: 6350041.54,</u> <u>x2: 554893.60,</u> <u>y2: 6350757.83</u>	<u>RW1</u>	<u>0,88</u>	<u>God økologisk tilstand</u> <u>senest 22. december</u> <u>2027</u> <u>God kemisk tilstand</u> <u>senest 22. december</u> <u>2021</u>
<u>o6717</u>	<u>Kommune(r):</u> <u>Lemvig</u> <u>Navn:</u> <u>Holmgård</u> <u>Mosegrøft</u>	<u>x1: 461862.67,</u> <u>y1: 6252483.60,</u> <u>x2: 461021.34,</u> <u>y2: 6251863.17</u>	<u>RW1</u>	<u>4,43</u>	<u>God økologisk tilstand</u> <u>senest 22. december</u> <u>2027</u> <u>God kemisk tilstand</u> <u>senest 22. december</u> <u>2021</u>
<u>o3301</u>	<u>Kommune(r):</u> <u>Sønderborg</u> <u>Navn:</u> <u>Købæk</u>	<u>x1: 560241.15,</u> <u>y1: 6084052.89,</u> <u>x2: 560128.05,</u> <u>y2: 6083550.91</u>	<u>RW1</u>	<u>0,6</u>	<u>God økologisk tilstand</u> <u>senest 22. december</u> <u>2021</u> <u>God kemisk tilstand</u> <u>senest 22. december</u> <u>2021</u>
<u>o6508</u>	<u>Kommune(r):</u> <u>Favrskov</u> <u>Navn:</u> <u>Hesselbæk</u>	<u>x1: 545277.51,</u> <u>y1: 6242069.34,</u> <u>x2: 543490.94,</u> <u>y2: 6242293.25</u>	<u>RW1</u>	<u>1,89</u>	<u>God økologisk tilstand</u> <u>senest 22. december</u> <u>2027</u> <u>God kemisk tilstand</u> <u>senest 22. december</u> <u>2021</u>
<u>o3346</u>	<u>Kommune(r):</u> <u>Sønderborg</u> <u>Navn:</u> <u>Uden navn</u>	<u>x1: 538558.03,</u> <u>y1: 6089350.99,</u> <u>x2: 538707.23,</u> <u>y2: 6089962.51</u>	<u>RW1</u>	<u>0,68</u>	<u>God økologisk tilstand</u> <u>senest 22. december</u> <u>2027</u> <u>God kemisk tilstand</u> <u>senest 22. december</u> <u>2021</u>
<u>o143 y</u>	<u>Kommune(r):</u> <u>Tønder, Esbjerg</u> <u>Navn:</u> <u>Uden navn</u>	<u>x1: 493613.07,</u> <u>y1: 6120113.03,</u> <u>x2: 494422.66,</u> <u>y2: 6121917.64</u>	<u>RW1</u>	<u>2,63</u>	<u>God økologisk tilstand</u> <u>senest 22. december</u> <u>2027</u> <u>God kemisk tilstand</u> <u>senest 22. december</u> <u>2021</u>
<u>o8585 x</u>	<u>Kommune(r):</u> <u>Billund</u> <u>Navn:</u> <u>Engebæk</u>	<u>x1: 497358.74,</u> <u>y1: 6190853.93,</u> <u>x2: 495745.26,</u> <u>y2: 6193879.39,</u> <u>x3: 497358.74,</u> <u>y3: 6190853.93,</u>	<u>RW2</u>	<u>4,93</u>	<u>God økologisk tilstand</u> <u>senest 22. december</u> <u>2027</u> <u>God kemisk tilstand</u>

		x4: 497714.77, y4: 6190204.27, x5: 497960.67, y5: 6191058.30, x6: 497358.74, y6: 6190853.93			<u>senest 22. december 2021</u>
<u>t187</u>	<u>Kommune(r):</u> Silkeborg <u>Navn:</u> Kulsø Bæk	x1: 529858.87, y1: 6209430.15, x2: 529630.74, y2: 6209399.61	<u>RW1</u>	<u>0,24</u>	<u>God økologisk tilstand senest 22. december 2021</u> <u>God kemisk tilstand senest 22. december 2021</u>
<u>o5533</u>	<u>Kommune(r):</u> Odder <u>Navn:</u> Bukkedal Bæk	x1: 567357.08, y1: 6199725.10, x2: 567271.50, y2: 6200039.62, x3: 567455.31, y3: 6199533.65, x4: 567372.99, y4: 6199492.85, x5: 567455.31, y5: 6199533.65, x6: 567357.08, y6: 6199725.10, x7: 567463.02, y7: 6199840.38, x8: 567357.08, y8: 6199725.10, x9: 567518.48, y9: 6199193.79, x10: 567342.21, y10: 6199185.65, x11: 567518.48, y11: 6199193.79, x12: 567455.31, y12: 6199533.65, x13: 567551.76, y13: 6199088.49, x14: 567518.48, y14: 6199193.79, x15: 567551.76, y15: 6199088.49, x16: 567538.99, y16: 6199077.37, x17: 567619.46, y17: 6198929.14, x18: 567551.76, y18: 6199088.49	<u>RW1</u>	<u>1,78</u>	<u>God økologisk tilstand senest 22. december 2021</u> <u>God kemisk tilstand senest 22. december 2021</u>
<u>c00530</u>	<u>Kommune(r):</u> Varde <u>Navn:</u> Uden navn	x1: 471658.26, y1: 6175074.50, x2: 471322.24, y2: 6174402.36, x3: 471799.72,	<u>RW2</u>	<u>2,31</u>	<u>God økologisk tilstand senest 22. december 2027</u> <u>God kemisk tilstand</u>

		<u>y3: 6175441.57,</u> <u>x4: 471658.26,</u> <u>y4: 6175074.50,</u> <u>x5: 471799.72,</u> <u>y5: 6175441.57,</u> <u>x6: 471656.02,</u> <u>y6: 6175745.88,</u> <u>x7: 471910.40,</u> <u>y7: 6175129.21,</u> <u>x8: 471658.26,</u> <u>y8: 6175074.50,</u> <u>x9: 472070.09,</u> <u>y9: 6175736.79,</u> <u>x10: 471799.72,</u> <u>y10: 6175441.57</u>			<u>senest 22. december</u> <u>2021</u>
<u>o7636</u>	<u>Kommune(r):</u> <u>Aalborg</u> <u>Navn:</u> <u>Uden navn</u>	<u>x1: 542593.30,</u> <u>y1: 6314626.53,</u> <u>x2: 541238.44,</u> <u>y2: 6316004.46</u>	<u>RW1</u>	<u>2,05</u>	<u>God økologisk tilstand</u> <u>senest 22. december</u> <u>2021</u> <u>God kemisk tilstand</u> <u>senest 22. december</u> <u>2021</u>
<u>o6316</u>	<u>Kommune(r):</u> <u>Syddjurs</u> <u>Navn:</u> <u>Mortenskær Bæk</u>	<u>x1: 594130.52,</u> <u>y1: 6234882.81,</u> <u>x2: 593948.44,</u> <u>y2: 6235709.97,</u> <u>x3: 594122.01,</u> <u>y3: 6234828.12,</u> <u>x4: 594067.90,</u> <u>y4: 6234883.30,</u> <u>x5: 594130.52,</u> <u>y5: 6234882.81,</u> <u>x6: 594067.90,</u> <u>y6: 6234883.30,</u> <u>x7: 594180.49,</u> <u>y7: 6234815.49,</u> <u>x8: 594130.52,</u> <u>y8: 6234882.81,</u> <u>x9: 594067.90,</u> <u>y9: 6234883.30,</u> <u>x10: 594012.36,</u> <u>y10: 6234867.87</u>	<u>RW1</u>	<u>1,42</u>	<u>God økologisk tilstand</u> <u>senest 22. december</u> <u>2027</u> <u>God kemisk tilstand</u> <u>senest 22. december</u> <u>2021</u>
<u>o5004</u>	<u>Kommune(r):</u> <u>Vejle</u> <u>Navn:</u> <u>Ibæk</u>	<u>x1: 539153.72,</u> <u>y1: 6169787.55,</u> <u>x2: 538214.43,</u> <u>y2: 6171148.30,</u> <u>x3: 538271.59,</u> <u>y3: 6171220.81,</u> <u>x4: 538214.43,</u> <u>y4: 6171148.30,</u> <u>x5: 538214.43,</u> <u>y5: 6171148.30,</u> <u>x6: 537798.29,</u> <u>y6: 6171208.33</u>	<u>RW1</u>	<u>2,34</u>	<u>God økologisk tilstand</u> <u>senest 22. december</u> <u>2021</u> <u>God kemisk tilstand</u> <u>senest 22. december</u> <u>2021</u>

<u>o7475</u>	Kommune(r): <u>Rebild</u> Navn: <u>Haslevgårds Å</u>	x1: <u>568272.24,</u> y1: <u>6299341.63,</u> x2: <u>567594.64,</u> y2: <u>6301522.86</u>	<u>RW1</u>	<u>2,63</u>	<u>God økologisk tilstand</u> <u>senest 22. december</u> <u>2027</u> <u>God kemisk tilstand</u> <u>senest 22. december</u> <u>2021</u>
<u>ode 1.12 85</u>	Kommune(r): <u>Assens</u> Navn: <u>Holmebækken</u>	x1: <u>570759.20,</u> y1: <u>6122361.51,</u> x2: <u>570438.64,</u> y2: <u>6122889.41</u>	<u>RW1</u>	<u>0,88</u>	<u>God økologisk tilstand</u> <u>senest 22. december</u> <u>2027</u> <u>God kemisk tilstand</u> <u>senest 22. december</u> <u>2021</u>
<u>o8571 x</u>	Kommune(r): <u>Varde, Ringkøbing- Skjern</u> Navn: <u>Tarm</u> <u>Bybæk/Gråhede</u> <u>Bæk/Tøs</u>	x1: <u>474457.50,</u> y1: <u>6188117.37,</u> x2: <u>471495.77,</u> y2: <u>6192175.93</u>	<u>RW2</u>	<u>5,39</u>	<u>God økologisk tilstand</u> <u>senest 22. december</u> <u>2027</u> <u>God kemisk tilstand</u> <u>senest 22. december</u> <u>2027</u>
<u>c00189</u>	Kommune(r): <u>Odense, Nordfyns</u> Navn: <u>Uden navn</u>	x1: <u>577883.29,</u> y1: <u>6142011.80,</u> x2: <u>576083.96,</u> y2: <u>6141885.36,</u> x3: <u>576083.96,</u> y3: <u>6141885.36,</u> x4: <u>575957.96,</u> y4: <u>6141508.85,</u> x5: <u>576083.96,</u> y5: <u>6141885.36,</u> x6: <u>575271.81,</u> y6: <u>6141385.50</u>	<u>RW1</u>	<u>3,48</u>	<u>God økologisk tilstand</u> <u>senest 22. december</u> <u>2021</u> <u>God kemisk tilstand</u> <u>senest 22. december</u> <u>2021</u>
<u>o8341 e</u>	Kommune(r): <u>Odense</u> Navn: <u>Ryds Å</u>	x1: <u>584416.26,</u> y1: <u>6142801.14,</u> x2: <u>582876.72,</u> y2: <u>6140812.52</u>	<u>RW2</u>	<u>2,92</u>	<u>God økologisk tilstand</u> <u>senest 22. december</u> <u>2021</u> <u>God kemisk tilstand</u> <u>senest 22. december</u> <u>2021</u>
<u>o8484</u>	Kommune(r): <u>Vejle</u> Navn: <u>Vejle Å</u>	x1: <u>519274.47,</u> y1: <u>6174600.34,</u> x2: <u>517543.39,</u> y2: <u>6173469.40</u>	<u>RW2</u>	<u>2,44</u>	<u>God økologisk tilstand</u> <u>senest 22. december</u> <u>2027</u> <u>God kemisk tilstand</u> <u>senest 22. december</u> <u>2021</u>
<u>o8935</u>	Kommune(r): <u>Aalborg</u> Navn: <u>Gåser Å</u>	x1: <u>571358.14,</u> y1: <u>6319343.72,</u> x2: <u>572577.01,</u> y2: <u>6322410.52,</u> x3: <u>572803.21,</u> y3: <u>6322356.07,</u>	<u>RW2</u>	<u>6,94</u>	<u>God økologisk tilstand</u> <u>senest 22. december</u> <u>2027</u> <u>God kemisk tilstand</u>

		x4: <u>572577.01</u> , y4: <u>6322410.52</u> , x5: <u>574311.99</u> , y5: <u>6323220.17</u> , x6: <u>572577.01</u> , y6: <u>6322410.52</u>			<u>senest 22. december 2027</u>
<u>o6471 a</u>	Kommune(r): <u>Holstebro</u> Navn: <u>Tilløb til Hestbjerg Bæk</u>	x1: <u>472228.85</u> , y1: <u>6239998.92</u> , x2: <u>471708.92</u> , y2: <u>6240557.68</u>	<u>RW1</u>	<u>0,8</u>	<u>God økologisk tilstand senest 22. december 2021</u> <u>God kemisk tilstand senest 22. december 2021</u>
<u>o5505</u>	Kommune(r): <u>Ikast-Brande</u> Navn: <u>Klovborg Bæk</u>	x1: <u>532364.04</u> , y1: <u>6198517.43</u> , x2: <u>531841.63</u> , y2: <u>6198358.37</u>	<u>RW1</u>	<u>0,56</u>	<u>God økologisk tilstand senest 22. december 2021</u> <u>God kemisk tilstand senest 22. december 2021</u>
<u>o5573</u>	Kommune(r): <u>Odder</u> Navn: <u>Odder Å-tilløb</u>	x1: <u>569964.47</u> , y1: <u>6202771.39</u> , x2: <u>569918.54</u> , y2: <u>6203044.78</u> , x3: <u>569964.47</u> , y3: <u>6202771.39</u> , x4: <u>569855.74</u> , y4: <u>6202722.87</u> , x5: <u>570049.45</u> , y5: <u>6202709.73</u> , x6: <u>569964.47</u> , y6: <u>6202771.39</u>	<u>RW1</u>	<u>0,58</u>	<u>God økologisk tilstand senest 22. december 2027</u> <u>God kemisk tilstand senest 22. december 2021</u>
<u>o8205</u>	Kommune(r): <u>Haderslev</u> Navn: <u>Vadsbæk</u>	x1: <u>522273.60</u> , y1: <u>6118351.68</u> , x2: <u>522555.78</u> , y2: <u>6121833.04</u>	<u>RW2</u>	<u>4,44</u>	<u>God økologisk tilstand senest 22. december 2027</u> <u>God kemisk tilstand senest 22. december 2021</u>
<u>o10475</u>	Kommune(r): <u>Silkeborg</u> Navn: <u>Kalkensbæk</u>	x1: <u>526426.30</u> , y1: <u>6219999.98</u> , x2: <u>526433.21</u> , y2: <u>6219745.73</u> , x3: <u>526433.21</u> , y3: <u>6219745.73</u> , x4: <u>526341.44</u> , y4: <u>6219322.80</u> , x5: <u>526531.63</u> , y5: <u>6219297.13</u> , x6: <u>526341.44</u> , y6: <u>6219322.80</u> , x7: <u>526341.44</u> , y7: <u>6219322.80</u> , x8: <u>526143.16</u> ,	<u>RW2</u>	<u>4,15</u>	<u>God økologisk tilstand senest 22. december 2027</u> <u>God kemisk tilstand senest 22. december 2021</u>

		<u>y8: 6218484.31,</u> <u>x9: 526782.22,</u> <u>y9: 6219583.40,</u> <u>x10: 526433.21,</u> <u>y10: 6219745.73</u>			
<u>o8543 b</u>	<u>Kommune(r):</u> <u>Vejle</u> <u>Navn:</u> <u>OMME Å</u>	<u>x1: 520324.05,</u> <u>y1: 6181297.21,</u> <u>x2: 518595.59,</u> <u>y2: 6182824.00</u>	<u>RW2</u>	<u>2,54</u>	<u>God økologisk tilstand</u> <u>senest 22. december</u> <u>2027</u> <u>God kemisk tilstand</u> <u>senest 22. december</u> <u>2021</u>
<u>o7503</u>	<u>Kommune(r):</u> <u>Vesthimmerlands</u> <u>Navn:</u> <u>Uden navn</u>	<u>x1: 534441.66,</u> <u>y1: 6303575.31,</u> <u>x2: 533837.11,</u> <u>y2: 6303627.77</u>	<u>RW1</u>	<u>0,66</u>	<u>God økologisk tilstand</u> <u>senest 22. december</u> <u>2027</u> <u>God kemisk tilstand</u> <u>senest 22. december</u> <u>2021</u>
<u>t432</u>	<u>Kommune(r):</u> <u>Skive</u> <u>Navn:</u> <u>Kås Bæk</u>	<u>x1: 482179.13,</u> <u>y1: 6275260.76,</u> <u>x2: 482246.95,</u> <u>y2: 6275491.10</u>	<u>RW1</u>	<u>0,26</u>	<u>God økologisk tilstand</u> <u>senest 22. december</u> <u>2021</u> <u>God kemisk tilstand</u> <u>senest 22. december</u> <u>2021</u>
<u>o3542</u>	<u>Kommune(r):</u> <u>Faaborg-Midtfyn</u> <u>Navn:</u> <u>Horne Mølle Å</u>	<u>x1: 578752.13,</u> <u>y1: 6109056.22,</u> <u>x2: 577294.17,</u> <u>y2: 6108842.56</u>	<u>RW1</u>	<u>1,79</u>	<u>God økologisk tilstand</u> <u>senest 22. december</u> <u>2021</u> <u>God kemisk tilstand</u> <u>senest 22. december</u> <u>2021</u>
<u>o4955</u>	<u>Kommune(r):</u> <u>Vejle</u> <u>Navn:</u> <u>Uden navn</u>	<u>x1: 518623.48,</u> <u>y1: 6168997.34,</u> <u>x2: 517914.67,</u> <u>y2: 6168768.77</u>	<u>RW1</u>	<u>0,81</u>	<u>God økologisk tilstand</u> <u>senest 22. december</u> <u>2027</u> <u>God kemisk tilstand</u> <u>senest 22. december</u> <u>2021</u>
<u>o6943</u>	<u>Kommune(r):</u> <u>Viborg</u> <u>Navn:</u> <u>Foulumdal Bæk</u>	<u>x1: 536103.38,</u> <u>y1: 6261752.77,</u> <u>x2: 535457.40,</u> <u>y2: 6262861.39</u>	<u>RW1</u>	<u>1,38</u>	<u>God økologisk tilstand</u> <u>senest 22. december</u> <u>2027</u> <u>God kemisk tilstand</u> <u>senest 22. december</u> <u>2021</u>
<u>o8886</u>	<u>Kommune(r):</u> <u>Vesthimmerlands</u> <u>Navn:</u> <u>Lerkenfeld Å</u>	<u>x1: 530603.80,</u> <u>y1: 6288545.21,</u> <u>x2: 523217.35,</u> <u>y2: 6287896.54</u>	<u>RW2</u>	<u>9,02</u>	<u>God økologisk tilstand</u> <u>senest 22. december</u> <u>2027</u> <u>God kemisk tilstand</u> <u>senest 22. december</u> <u>2021</u>

<u>o6862 x</u>	<u>Kommune(r):</u> <u>Norrdjurs</u> <u>Navn:</u> <u>Nielstrup Bæk -</u> <u>Langsø - Hev</u>	<u>x1: 590328.39,</u> <u>y1: 6259523.02,</u> <u>x2: 590921.69,</u> <u>y2: 6257552.27,</u> <u>x3: 590332.26,</u> <u>y3: 6259510.16,</u> <u>x4: 590325.72,</u> <u>y4: 6259543.13</u>	<u>RW1</u>	<u>2,79</u>	<u>God økologisk tilstand</u> <u>senest 22. december</u> <u>2027</u> <u>God kemisk tilstand</u> <u>senest 22. december</u> <u>2021</u>
<u>o6600</u>	<u>Kommune(r):</u> <u>Holstebro</u> <u>Navn:</u> <u>Tilløb til Storåen</u> <u>NØ for I</u>	<u>x1: 472052.74,</u> <u>y1: 6246471.64,</u> <u>x2: 471955.44,</u> <u>y2: 6245788.95</u>	<u>RW1</u>	<u>0,75</u>	<u>God økologisk tilstand</u> <u>senest 22. december</u> <u>2027</u> <u>God kemisk tilstand</u> <u>senest 22. december</u> <u>2021</u>
<u>o7448</u>	<u>Kommune(r):</u> <u>Vesthimmerlands</u> <u>Navn:</u> <u>Tværerbæk / Ulstrup</u> <u>Bæk</u>	<u>x1: 529504.71,</u> <u>y1: 6296616.50,</u> <u>x2: 527395.36,</u> <u>y2: 6298767.29</u>	<u>RW1</u>	<u>3,52</u>	<u>God økologisk tilstand</u> <u>senest 22. december</u> <u>2027</u> <u>God kemisk tilstand</u> <u>senest 22. december</u> <u>2021</u>
<u>t318</u>	<u>Kommune(r):</u> <u>Favrskov</u> <u>Navn:</u> <u>Kildetilløb</u> <u>Søbygård Sø, i</u>	<u>x1: 550562.79,</u> <u>y1: 6235163.79,</u> <u>x2: 550534.07,</u> <u>y2: 6235325.87</u>	<u>RW1</u>	<u>0,17</u>	<u>God økologisk tilstand</u> <u>senest 22. december</u> <u>2021</u> <u>God kemisk tilstand</u> <u>senest 22. december</u> <u>2021</u>
<u>aal1.1.0321</u>	<u>Kommune(r):</u> <u>Frederikshavn,</u> <u>Hjørring</u> <u>Navn:</u> <u>Elling Å</u>	<u>x1: 580208.66,</u> <u>y1: 6363783.81,</u> <u>x2: 578853.73,</u> <u>y2: 6362710.33</u>	<u>RW1</u>	<u>3,96</u>	<u>God økologisk tilstand</u> <u>senest 22. december</u> <u>2027</u> <u>God kemisk tilstand</u> <u>senest 22. december</u> <u>2021</u>
<u>o10219</u>	<u>Kommune(r):</u> <u>Horsens</u> <u>Navn:</u> <u>Tilløb til Bjergskov</u> <u>Bæk - V</u>	<u>x1: 549776.75,</u> <u>y1: 6207197.09,</u> <u>x2: 549761.88,</u> <u>y2: 6206167.29,</u> <u>x3: 549776.75,</u> <u>y3: 6207197.09,</u> <u>x4: 549566.17,</u> <u>y4: 6206813.25,</u> <u>x5: 549776.75,</u> <u>y5: 6207197.09,</u> <u>x6: 549895.57,</u> <u>y6: 6207391.10,</u> <u>x7: 549929.99,</u> <u>y7: 6207725.85,</u> <u>x8: 549895.57,</u> <u>y8: 6207391.10,</u> <u>x9: 550077.77,</u> <u>y9: 6206756.90,</u>	<u>RW1</u>	<u>2,96</u>	<u>God økologisk tilstand</u> <u>senest 22. december</u> <u>2027</u> <u>God kemisk tilstand</u> <u>senest 22. december</u> <u>2021</u>

		x10: 549895.57, y10: 6207391.10			
<u>o3374</u>	Kommune(r): <u>Sønderborg</u> Navn: <u>Hundekilde</u>	x1: 557158.33, y1: 6092944.14, x2: 556351.91, y2: 6094576.87	<u>RW1</u>	<u>2,12</u>	<u>God økologisk tilstand</u> <u>senest 22. december</u> <u>2021</u> <u>God kemisk tilstand</u> <u>senest 22. december</u> <u>2021</u>
<u>o5373_x</u>	Kommune(r): <u>Billund</u> Navn: <u>Sig bæk - SK3</u>	x1: 494004.56, y1: 6189744.74, x2: 493205.95, y2: 6187946.43	<u>RW1</u>	<u>2,19</u>	<u>God økologisk tilstand</u> <u>senest 22. december</u> <u>2027</u> <u>God kemisk tilstand</u> <u>senest 22. december</u> <u>2021</u>
<u>c00155</u>	Kommune(r): <u>Thisted</u> Navn: <u>Nørkær Å og Vestre</u> <u>Sidekanal</u>	x1: 476647.80, y1: 6302806.87, x2: 475764.02, y2: 6303686.26, x3: 475511.31, y3: 6303540.08, x4: 475493.40, y4: 6303548.80, x5: 475646.94, y5: 6303843.22, x6: 475212.38, y6: 6304078.35, x7: 475657.37, y7: 6303901.55, x8: 475646.94, y8: 6303843.22, x9: 475657.37, y9: 6303901.55, x10: 475598.07, y10: 6304159.41, x11: 475764.02, y11: 6303686.26, x12: 475646.94, y12: 6303843.22, x13: 475764.02, y13: 6303686.26, x14: 475511.31, y14: 6303540.08, x15: 475955.34, y15: 6304185.62, x16: 475657.37, y16: 6303901.55, x17: 476647.80, y17: 6302806.87, x18: 476580.02, y18: 6302667.39, x19: 475511.31, y19: 6303540.08,	<u>RW1</u>	<u>4,48</u>	<u>God økologisk tilstand</u> <u>senest 22. december</u> <u>2027</u> <u>God kemisk tilstand</u> <u>senest 22. december</u> <u>2021</u>

		<u>x20: 475050.78,</u> <u>y20: 6303114.52,</u> <u>x21: 477030.48,</u> <u>y21: 6303053.20,</u> <u>x22: 476647.80,</u> <u>y22: 6302806.87</u>			
<u>o5875</u>	<u>Kommune(r):</u> <u>Skanderborg</u> <u>Navn:</u> <u>Jeksen Bæk</u>	<u>x1: 561149.02,</u> <u>y1: 6216542.58,</u> <u>x2: 560332.50,</u> <u>y2: 6216332.98</u>	<u>RW1</u>	<u>0,97</u>	<u>God økologisk tilstand</u> <u>senest 22. december</u> <u>2027</u> <u>God kemisk tilstand</u> <u>senest 22. december</u> <u>2021</u>
<u>o7609</u>	<u>Kommune(r):</u> <u>Rebild, Aalborg</u> <u>Navn:</u> <u>Uden navn</u>	<u>x1: 546916.81,</u> <u>y1: 6313530.84,</u> <u>x2: 546173.27,</u> <u>y2: 6313905.35</u>	<u>RW1</u>	<u>0,87</u>	<u>God økologisk tilstand</u> <u>senest 22. december</u> <u>2021</u> <u>God kemisk tilstand</u> <u>senest 22. december</u> <u>2021</u>
<u>aal1.1.0362</u>	<u>Kommune(r):</u> <u>Frederikshavn</u> <u>Navn:</u> <u>Sæby Å</u>	<u>x1: 580528.24,</u> <u>y1: 6357087.51,</u> <u>x2: 579530.54,</u> <u>y2: 6357805.37</u>	<u>RW1</u>	<u>2,15</u>	<u>God økologisk tilstand</u> <u>senest 22. december</u> <u>2027</u> <u>God kemisk tilstand</u> <u>senest 22. december</u> <u>2021</u>
<u>b00078</u>	<u>Kommune(r):</u> <u>Aabenraa</u> <u>Navn:</u> <u>Møllebæk</u>	<u>x1: 531275.30,</u> <u>y1: 6095794.36,</u> <u>x2: 531893.82,</u> <u>y2: 6096644.45</u>	<u>RW1</u>	<u>1,38</u>	<u>God økologisk tilstand</u> <u>senest 22. december</u> <u>2027</u> <u>God kemisk tilstand</u> <u>senest 22. december</u> <u>2021</u>
<u>o10182</u>	<u>Kommune(r):</u> <u>Horsens</u> <u>Navn:</u> <u>Tilløb til Horsens</u> <u>Fjord</u>	<u>x1: 557641.74,</u> <u>y1: 6187744.65,</u> <u>x2: 557647.00,</u> <u>y2: 6188523.82</u>	<u>RW1</u>	<u>0,98</u>	<u>God økologisk tilstand</u> <u>senest 22. december</u> <u>2021</u> <u>God kemisk tilstand</u> <u>senest 22. december</u> <u>2021</u>
<u>o7827</u>	<u>Kommune(r):</u> <u>Frederikshavn</u> <u>Navn:</u> <u>Uden navn</u>	<u>x1: 593528.15,</u> <u>y1: 6346256.98,</u> <u>x2: 591500.73,</u> <u>y2: 6346179.18</u>	<u>RW1</u>	<u>2,05</u>	<u>God økologisk tilstand</u> <u>senest 22. december</u> <u>2021</u> <u>God kemisk tilstand</u> <u>senest 22. december</u> <u>2021</u>
<u>o10127 a</u>	<u>Kommune(r):</u> <u>Vejle</u> <u>Navn:</u> <u>Møgelbæk</u>	<u>x1: 530331.32,</u> <u>y1: 6171016.45,</u> <u>x2: 530212.17,</u> <u>y2: 6169951.42,</u> <u>x3: 530356.94,</u> <u>y3: 6171282.97,</u>	<u>RW1</u>	<u>2</u>	<u>God økologisk tilstand</u> <u>senest 22. december</u> <u>2027</u> <u>God kemisk tilstand</u>

		<u>x4: 530331.32,</u> <u>y4: 6171016.45,</u> <u>x5: 530705.32,</u> <u>y5: 6171041.78,</u> <u>x6: 530331.32,</u> <u>y6: 6171016.45</u>			<u>senest 22. december</u> <u>2021</u>
<u>o8950</u>	<u>Kommune(r):</u> <u>Jammerbugt</u> <u>Navn:</u> <u>Uden navn</u>	<u>x1: 522597.11,</u> <u>y1: 6333373.56,</u> <u>x2: 522646.73,</u> <u>y2: 6335028.91</u>	<u>RW2</u>	<u>2,48</u>	<u>God økologisk tilstand</u> <u>senest 22. december</u> <u>2027</u> <u>God kemisk tilstand</u> <u>senest 22. december</u> <u>2021</u>
<u>1.5.c-0685-020</u>	<u>Kommune(r):</u> <u>Favrskov</u> <u>Navn:</u> <u>Rønbæk - Nedre</u> <u>løb</u>	<u>x1: 567098.44,</u> <u>y1: 6235269.94,</u> <u>x2: 566314.25,</u> <u>y2: 6235328.85</u>	<u>RW2</u>	<u>0,93</u>	<u>God økologisk tilstand</u> <u>senest 22. december</u> <u>2027</u> <u>God kemisk tilstand</u> <u>senest 22. december</u> <u>2021</u>
<u>o6623</u>	<u>Kommune(r):</u> <u>Favrskov</u> <u>Navn:</u> <u>VI. fra Galten Mark</u>	<u>x1: 565444.98,</u> <u>y1: 6247390.55,</u> <u>x2: 565080.67,</u> <u>y2: 6247032.68,</u> <u>x3: 565060.83,</u> <u>y3: 6246817.40,</u> <u>x4: 565080.67,</u> <u>y4: 6247032.68,</u> <u>x5: 565080.67,</u> <u>y5: 6247032.68,</u> <u>x6: 564884.50,</u> <u>y6: 6246955.33</u>	<u>RW1</u>	<u>1,01</u>	<u>God økologisk tilstand</u> <u>senest 22. december</u> <u>2021</u> <u>God kemisk tilstand</u> <u>senest 22. december</u> <u>2021</u>
<u>o6567</u>	<u>Kommune(r):</u> <u>Holstebro</u> <u>Navn:</u> <u>Tilløb til Storåen</u> <u>ved Skovg</u>	<u>x1: 485086.27,</u> <u>y1: 6244657.55,</u> <u>x2: 484189.94,</u> <u>y2: 6244553.85</u>	<u>RW1</u>	<u>1,02</u>	<u>God økologisk tilstand</u> <u>senest 22. december</u> <u>2027</u> <u>God kemisk tilstand</u> <u>senest 22. december</u> <u>2021</u>
<u>a10037</u>	<u>Kommune(r):</u> <u>Favrskov</u> <u>Navn:</u> <u>Uden navn</u>	<u>x1: 551920.67,</u> <u>y1: 6235076.51,</u> <u>x2: 551542.19,</u> <u>y2: 6235685.16</u>	<u>RW1</u>	<u>0,88</u>	<u>God økologisk tilstand</u> <u>senest 22. december</u> <u>2027</u> <u>God kemisk tilstand</u> <u>senest 22. december</u> <u>2021</u>
<u>o6798</u>	<u>Kommune(r):</u> <u>Randers</u> <u>Navn:</u> <u>Gjandrup Bæk</u>	<u>x1: 555555.16,</u> <u>y1: 6256296.76,</u> <u>x2: 555459.88,</u> <u>y2: 6257219.73</u>	<u>RW1</u>	<u>0,96</u>	<u>God økologisk tilstand</u> <u>senest 22. december</u> <u>2021</u> <u>God kemisk tilstand</u> <u>senest 22. december</u> <u>2021</u>

<u>aar 1.11.0160</u> <u>6</u>	<u>Kommune(r):</u> <u>Hedensted</u> <u>Navn:</u> <u>Uden navn</u>	<u>x1: 553140.36,</u> <u>y1: 6170799.06,</u> <u>x2: 553162.29,</u> <u>y2: 6170060.51</u>	<u>RW1</u>	<u>0,79</u>	<u>God økologisk tilstand</u> <u>senest 22. december</u> <u>2021</u> <u>God kemisk tilstand</u> <u>senest 22. december</u> <u>2021</u>
<u>o3490</u>	<u>Kommune(r):</u> <u>Faaborg-Midtfyn</u> <u>Navn:</u> <u>Duereds Vænge</u>	<u>x1: 572708.39,</u> <u>y1: 6106008.23,</u> <u>x2: 572697.29,</u> <u>y2: 6105149.70</u>	<u>RW1</u>	<u>1,04</u>	<u>God økologisk tilstand</u> <u>senest 22. december</u> <u>2027</u> <u>God kemisk tilstand</u> <u>senest 22. december</u> <u>2021</u>
<u>o7796</u>	<u>Kommune(r):</u> <u>Brønderslev</u> <u>Navn:</u> <u>Torup Bæk</u>	<u>x1: 574199.70,</u> <u>y1: 6338882.68,</u> <u>x2: 572734.77,</u> <u>y2: 6341186.48</u>	<u>RW1</u>	<u>6,14</u>	<u>God økologisk tilstand</u> <u>senest 22. december</u> <u>2027</u> <u>God kemisk tilstand</u> <u>senest 22. december</u> <u>2021</u>
<u>o6898</u>	<u>Kommune(r):</u> <u>Randers</u> <u>Navn:</u> <u>Vl. i Hesselbjerg</u> <u>Skov</u>	<u>x1: 552170.21,</u> <u>y1: 6260683.26,</u> <u>x2: 552411.03,</u> <u>y2: 6260411.58,</u> <u>x3: 552456.78,</u> <u>y3: 6260202.01,</u> <u>x4: 552411.03,</u> <u>y4: 6260411.58,</u> <u>x5: 552498.81,</u> <u>y5: 6260087.35,</u> <u>x6: 552456.78,</u> <u>y6: 6260202.01,</u> <u>x7: 552510.17,</u> <u>y7: 6260311.83,</u> <u>x8: 552456.78,</u> <u>y8: 6260202.01,</u> <u>x9: 552510.17,</u> <u>y9: 6260311.83,</u> <u>x10: 552411.03,</u> <u>y10: 6260411.58,</u> <u>x11: 552586.67,</u> <u>y11: 6260114.89,</u> <u>x12: 552510.17,</u> <u>y12: 6260311.83</u>	<u>RW1</u>	<u>1,34</u>	<u>God økologisk tilstand</u> <u>senest 22. december</u> <u>2027</u> <u>God kemisk tilstand</u> <u>senest 22. december</u> <u>2021</u>
<u>o7558</u>	<u>Kommune(r):</u> <u>Rebild, Aalborg</u> <u>Navn:</u> <u>Uden navn</u>	<u>x1: 562898.75,</u> <u>y1: 6307813.32,</u> <u>x2: 562591.32,</u> <u>y2: 6308321.56</u>	<u>RW1</u>	<u>0,62</u>	<u>God økologisk tilstand</u> <u>senest 22. december</u> <u>2021</u> <u>God kemisk tilstand</u> <u>senest 22. december</u> <u>2021</u>
<u>o7564</u>	<u>Kommune(r):</u> <u>Rebild</u>	<u>x1: 547339.07,</u> <u>y1: 6308752.02,</u>	<u>RW1</u>	<u>0,84</u>	<u>God økologisk tilstand</u> <u>senest 22. december</u>

	Navn: Uden navn	x2: 547007.65, y2: 6308082.81			<u>2021</u> God kemisk tilstand senest 22. december <u>2021</u>
<u>o3781</u>	Kommune(r): Faaborg-Midtfyn Navn: Afløb fra Tvedshave	x1: 583501.46, y1: 6121839.63, x2: 582371.60, y2: 6120736.72, x3: 582408.01, y3: 6120787.36, x4: 582226.34, y4: 6120894.13, x5: 582371.60, y5: 6120736.72, x6: 582408.01, y6: 6120787.36, x7: 582408.01, y7: 6120787.36, x8: 582401.19, y8: 6120861.02, x9: 582371.60, y9: 6120736.72, x10: 582061.11, y10: 6120196.17	RW1	<u>3,22</u>	God økologisk tilstand senest 22. december <u>2027</u> God kemisk tilstand senest 22. december <u>2021</u>
<u>o8917</u>	Kommune(r): Thisted Navn: Bækken	x1: 481146.83, y1: 6312720.03, x2: 480533.07, y2: 6313833.31	RW2	<u>1,33</u>	God økologisk tilstand senest 22. december <u>2027</u> God kemisk tilstand senest 22. december <u>2021</u>
<u>c00259</u>	Kommune(r): Aarhus Navn: Ogstrup Bæk	x1: 575070.67, y1: 6242540.75, x2: 575493.34, y2: 6242134.55, x3: 575493.34, y3: 6242134.55, x4: 575405.17, y4: 6241729.40, x5: 575523.42, y5: 6242103.60, x6: 575493.34, y6: 6242134.55	RW1	<u>1,27</u>	God økologisk tilstand senest 22. december <u>2021</u> God kemisk tilstand senest 22. december <u>2021</u>
<u>c00190</u>	Kommune(r): Skive, Viborg Navn: Jordbro Å med Strandet Grøft og	x1: 510218.40, y1: 6261165.09, x2: 512974.90, y2: 6266075.92, x3: 513356.85, y3: 6265929.06, x4: 512974.90, y4: 6266075.92, x5: 514909.65, y5: 6270228.66,	RW2	<u>13,2</u>	God økologisk tilstand senest 22. december <u>2027</u> God kemisk tilstand senest 22. december <u>2021</u>

		x6: 512974.90, y6: 6266075.92, x7: 514909.65, y7: 6270228.66, x8: 514734.54, y8: 6270330.97, x9: 515226.61, y9: 6270224.53, x10: 514909.65, y10: 6270228.66			
<u>t262</u>	Kommune(r): <u>Silkeborg</u> Navn: <u>Kilde 2 ved Thorsø</u>	x1: 533233.58, y1: 6220033.88, x2: 533216.20, y2: 6220064.52	<u>RW1</u>	<u>0,04</u>	<u>God økologisk tilstand</u> <u>senest 22. december</u> <u>2027</u> <u>God kemisk tilstand</u> <u>senest 22. december</u> <u>2021</u>
<u>o6729</u>	Kommune(r): <u>Holstebro</u> Navn: <u>Hvolbæk</u>	x1: 486278.28, y1: 6253435.64, x2: 484618.92, y2: 6253159.23	<u>RW1</u>	<u>2,49</u>	<u>God økologisk tilstand</u> <u>senest 22. december</u> <u>2027</u> <u>God kemisk tilstand</u> <u>senest 22. december</u> <u>2021</u>
<u>o7187</u>	Kommune(r): <u>Skive</u> Navn: <u>Jenle Bæk</u>	x1: 505844.75, y1: 6280107.79, x2: 504788.71, y2: 6280070.67	<u>RW1</u>	<u>1,1</u>	<u>God økologisk tilstand</u> <u>senest 22. december</u> <u>2021</u> <u>God kemisk tilstand</u> <u>senest 22. december</u> <u>2021</u>
<u>o8147 x</u>	Kommune(r): <u>Faaborg-Midtfyn,</u> <u>Svendborg</u> Navn: <u>Hundstrup Å</u>	x1: 589045.43, y1: 6104005.62, x2: 587655.77, y2: 6102955.24	<u>RW2</u>	<u>2,96</u>	<u>God økologisk tilstand</u> <u>senest 22. december</u> <u>2027</u> <u>God kemisk tilstand</u> <u>senest 22. december</u> <u>2021</u>
<u>o8480 x</u>	Kommune(r): <u>Billund</u> Navn: <u>Uden navn</u>	x1: 492344.48, y1: 6173387.73, x2: 489183.72, y2: 6172431.18	<u>RW2</u>	<u>3,8</u>	<u>God økologisk tilstand</u> <u>senest 22. december</u> <u>2027</u> <u>God kemisk tilstand</u> <u>senest 22. december</u> <u>2021</u>
<u>o7043</u>	Kommune(r): <u>Viborg</u> Navn: <u>Hedegård Bæk</u>	x1: 518655.32, y1: 6269564.48, x2: 517689.79, y2: 6269888.36	<u>RW1</u>	<u>1,06</u>	<u>God økologisk tilstand</u> <u>senest 22. december</u> <u>2021</u> <u>God kemisk tilstand</u> <u>senest 22. december</u> <u>2021</u>
<u>o5298</u>	Kommune(r): <u>Hedensted</u>	x1: 554452.90, y1: 6182839.55,	<u>RW1</u>	<u>1,34</u>	<u>God økologisk tilstand</u> <u>senest 22. december</u>

	Navn: Tilløb til Skjold Å ved Nede	x2: 554207.75, y2: 6183983.04			<u>2021</u> <u>God kemisk tilstand</u> <u>senest 22. december</u> <u>2021</u>
<u>o3727</u>	Kommune(r): Faaborg-Midtfyn Navn: Herringe- Ringe Skelgrøft	x1: 594224.60, y1: 6118794.81, x2: 591942.84, y2: 6119919.46	<u>RW1</u>	<u>3,68</u>	<u>God økologisk tilstand</u> <u>senest 22. december</u> <u>2021</u> <u>God kemisk tilstand</u> <u>senest 22. december</u> <u>2021</u>
<u>o6526</u>	Kommune(r): Favrskov Navn: Vl. fra Bavnehøj	x1: 567017.20, y1: 6242450.16, x2: 566612.89, y2: 6242366.98, x3: 567128.51, y3: 6242864.31, x4: 567017.20, y4: 6242450.16, x5: 567150.93, y5: 6242402.39, x6: 567017.20, y6: 6242450.16	<u>RW1</u>	<u>1,16</u>	<u>God økologisk tilstand</u> <u>senest 22. december</u> <u>2021</u> <u>God kemisk tilstand</u> <u>senest 22. december</u> <u>2021</u>
<u>1.5.a-0260-040</u>	Kommune(r): Randers Navn: Ladegård Bæk	x1: 564994.33, y1: 6259130.60, x2: 564648.58, y2: 6259572.22	<u>RW1</u>	<u>0,61</u>	<u>God økologisk tilstand</u> <u>senest 22. december</u> <u>2027</u> <u>God kemisk tilstand</u> <u>senest 22. december</u> <u>2021</u>
<u>t385</u>	Kommune(r): Randers Navn: Tilløb til Fussing Sø fra N	x1: 555351.79, y1: 6259342.29, x2: 555327.75, y2: 6259304.39	<u>RW1</u>	<u>0,04</u>	<u>God økologisk tilstand</u> <u>senest 22. december</u> <u>2027</u> <u>God kemisk tilstand</u> <u>senest 22. december</u> <u>2021</u>
<u>o5777</u>	Kommune(r): Skanderborg Navn: Lomands Bæk - Nedre løb, ned	x1: 555484.90, y1: 6211606.13, x2: 555204.23, y2: 6212007.29	<u>RW1</u>	<u>0,51</u>	<u>God økologisk tilstand</u> <u>senest 22. december</u> <u>2027</u> <u>God kemisk tilstand</u> <u>senest 22. december</u> <u>2021</u>
<u>o9980 y</u>	Kommune(r): Aabenraa Navn: Uden navn	x1: 526944.83, y1: 6097267.40, x2: 526309.28, y2: 6096539.30	<u>RW1</u>	<u>2,15</u>	<u>God økologisk tilstand</u> <u>senest 22. december</u> <u>2027</u> <u>God kemisk tilstand</u> <u>senest 22. december</u> <u>2021</u>
<u>t442</u>	Kommune(r): Skive	x1: 492104.26, y1: 6289328.04,	<u>RW1</u>	<u>0,43</u>	<u>God økologisk tilstand</u> <u>senest 22. december</u>

	Navn: <u>Vandløb Strømhuse</u>	x2: <u>491897.21,</u> y2: <u>6289664.73</u>			<u>2027</u> God kemisk tilstand senest 22. december <u>2021</u>
<u>o4732</u>	Kommune(r): <u>Vejen</u> Navn: <u>Uden navn</u>	x1: <u>503009.65,</u> y1: <u>6157257.14,</u> x2: <u>501770.80,</u> y2: <u>6157647.86</u>	<u>RW1</u>	<u>1,7</u>	God økologisk tilstand senest 22. december <u>2027</u> God kemisk tilstand senest 22. december <u>2021</u>
<u>o3313</u>	Kommune(r): <u>Sønderborg</u> Navn: <u>Uden navn</u>	x1: <u>559619.20,</u> y1: <u>6085181.07,</u> x2: <u>558769.74,</u> y2: <u>6084286.94</u>	<u>RW1</u>	<u>1,3</u>	God økologisk tilstand senest 22. december <u>2027</u> God kemisk tilstand senest 22. december <u>2021</u>
<u>o6687</u>	Kommune(r): <u>Favrskov</u> Navn: <u>Vandløb Ulstrup Skov Vestersk</u>	x1: <u>547950.54,</u> y1: <u>6251206.57,</u> x2: <u>548329.89,</u> y2: <u>6250121.49</u>	<u>RW1</u>	<u>1,24</u>	God økologisk tilstand senest 22. december <u>2021</u> God kemisk tilstand senest 22. december <u>2021</u>
<u>t72</u>	Kommune(r): <u>Vejen</u> Navn: <u>Uden navn</u>	x1: <u>514143.29,</u> y1: <u>6136084.29,</u> x2: <u>514121.29,</u> y2: <u>6136260.10</u>	<u>RW2</u>	<u>0,18</u>	God økologisk tilstand senest 22. december <u>2027</u> God kemisk tilstand senest 22. december <u>2021</u>
<u>c00174</u>	Kommune(r): <u>Rebild,</u> <u>Mariagerfjord</u> Navn: <u>Lindborg Å og Kildebæk</u>	x1: <u>548650.20,</u> y1: <u>6297203.91,</u> x2: <u>547527.67,</u> y2: <u>6295134.61,</u> x3: <u>547527.67,</u> y3: <u>6295134.61,</u> x4: <u>547305.12,</u> y4: <u>6295181.76,</u> x5: <u>547446.86,</u> y5: <u>6294737.89,</u> x6: <u>547527.67,</u> y6: <u>6295134.61,</u> x7: <u>548125.46,</u> y7: <u>6293068.63,</u> x8: <u>547446.86,</u> y8: <u>6294737.89,</u> x9: <u>548130.26,</u> y9: <u>6292905.91,</u> x10: <u>547459.17,</u> y10: <u>6292344.86,</u> x11: <u>548160.09,</u>	<u>RW2</u>	<u>13,11</u>	God økologisk tilstand senest 22. december <u>2027</u> God kemisk tilstand senest 22. december <u>2021</u>

		<u>y11: 6292988.92,</u> <u>x12: 548125.46,</u> <u>y12: 6293068.63,</u> <u>x13: 548130.26,</u> <u>y13: 6292905.91,</u> <u>x14: 548160.09,</u> <u>y14: 6292988.92,</u> <u>x15: 548356.83,</u> <u>y15: 6292910.25,</u> <u>x16: 548160.09,</u> <u>y16: 6292988.92,</u> <u>x17: 548393.39,</u> <u>y17: 6293058.37,</u> <u>x18: 548125.46,</u> <u>y18: 6293068.63,</u> <u>x19: 548130.26,</u> <u>y19: 6292905.91,</u> <u>x20: 548508.39,</u> <u>y20: 6292781.25,</u> <u>x21: 547446.86,</u> <u>y21: 6294737.89,</u> <u>x22: 547227.69,</u> <u>y22: 6294681.52,</u> <u>x23: 548790.88,</u> <u>y23: 6297147.23,</u> <u>x24: 548650.20,</u> <u>y24: 6297203.91,</u> <u>x25: 549549.00,</u> <u>y25: 6298196.87,</u> <u>x26: 549539.74,</u> <u>y26: 6298192.48,</u> <u>x27: 549549.00,</u> <u>y27: 6298196.87,</u> <u>x28: 549549.00,</u> <u>y28: 6298184.54,</u> <u>x29: 549556.36,</u> <u>y29: 6298240.20,</u> <u>x30: 548650.20,</u> <u>y30: 6297203.91,</u> <u>x31: 549556.66,</u> <u>y31: 6298240.43,</u> <u>x32: 549371.23,</u> <u>y32: 6298396.18,</u> <u>x33: 549556.66,</u> <u>y33: 6298240.43,</u> <u>x34: 549556.36,</u> <u>y34: 6298240.20,</u> <u>x35: 549559.37,</u> <u>y35: 6298205.90,</u> <u>x36: 549549.00,</u> <u>y36: 6298196.87,</u> <u>x37: 549555.03,</u> <u>y37: 6298201.30,</u> <u>x38: 549557.60,</u>		
--	--	---	--	--

		<u>y38: 6298180.57,</u> <u>x39: 549563.46,</u> <u>y39: 6298210.78,</u> <u>x40: 549556.36,</u> <u>y40: 6298240.20,</u> <u>x41: 549559.37,</u> <u>y41: 6298205.90,</u> <u>x42: 549563.46,</u> <u>y42: 6298210.78,</u> <u>x43: 549574.79,</u> <u>y43: 6298211.66,</u> <u>x44: 549563.46,</u> <u>y44: 6298210.78,</u> <u>x45: 549575.45,</u> <u>y45: 6298193.80,</u> <u>x46: 549559.37,</u> <u>y46: 6298205.90,</u> <u>x47: 549779.18,</u> <u>y47: 6298932.19,</u> <u>x48: 549556.66,</u> <u>y48: 6298240.43</u>			
<u>o4865</u>	<u>Kommune(r):</u> <u>Vejle</u> <u>Navn:</u> <u>Tilløb til Fyle Bæk</u>	<u>x1: 520329.23,</u> <u>y1: 6165600.50,</u> <u>x2: 519962.15,</u> <u>y2: 6165613.84,</u> <u>x3: 520200.32,</u> <u>y3: 6165459.12,</u> <u>x4: 519962.15,</u> <u>y4: 6165613.84,</u> <u>x5: 519962.15,</u> <u>y5: 6165613.84,</u> <u>x6: 519845.72,</u> <u>y6: 6165688.32</u>	<u>RW1</u>	<u>0,94</u>	<u>God økologisk tilstand</u> <u>senest 22. december</u> <u>2021</u> <u>God kemisk tilstand</u> <u>senest 22. december</u> <u>2021</u>
<u>o8001</u>	<u>Kommune(r):</u> <u>Hjørring</u> <u>Navn:</u> <u>Uden navn</u>	<u>x1: 553769.70,</u> <u>y1: 6371494.64,</u> <u>x2: 551134.22,</u> <u>y2: 6370813.61,</u> <u>x3: 553769.70,</u> <u>y3: 6371494.64,</u> <u>x4: 552280.96,</u> <u>y4: 6370586.38,</u> <u>x5: 553769.70,</u> <u>y5: 6371494.64,</u> <u>x6: 554730.16,</u> <u>y6: 6371527.91</u>	<u>RW1</u>	<u>6,26</u>	<u>God økologisk tilstand</u> <u>senest 22. december</u> <u>2027</u> <u>God kemisk tilstand</u> <u>senest 22. december</u> <u>2021</u>
<u>o8641</u>	<u>Kommune(r):</u> <u>Ringkøbing-Skiern</u> <u>Navn:</u> <u>Røgind Bæk</u>	<u>x1: 459280.09,</u> <u>y1: 6213916.07,</u> <u>x2: 458834.46,</u> <u>y2: 6212418.48,</u> <u>x3: 459458.25,</u> <u>y3: 6213950.34,</u> <u>x4: 459280.09,</u> <u>y4: 6213916.07,</u> <u>x5: 459696.50,</u>	<u>RW2</u>	<u>3,21</u>	<u>God økologisk tilstand</u> <u>senest 22. december</u> <u>2027</u> <u>God kemisk tilstand</u> <u>senest 22. december</u> <u>2021</u>

		<u>y5: 6215059.19,</u> <u>x6: 459280.09,</u> <u>y6: 6213916.07</u>			
<u>o8569 x</u>	<u>Kommune(r):</u> <u>Vejle</u> <u>Navn:</u> <u>KARSTOFT Å</u>	<u>x1: 509994.73,</u> <u>y1: 6188436.74,</u> <u>x2: 507598.74,</u> <u>y2: 6191448.87</u>	<u>RW2</u>	<u>4,27</u>	<u>God økologisk tilstand</u> <u>senest 22. december</u> <u>2027</u> <u>God kemisk tilstand</u> <u>senest 22. december</u> <u>2021</u>
<u>o5190</u>	<u>Kommune(r):</u> <u>Hedensted</u> <u>Navn:</u> <u>Tilløb As-Rårup</u> <u>Skelbæk</u>	<u>x1: 561391.38,</u> <u>y1: 6178759.39,</u> <u>x2: 560811.38,</u> <u>y2: 6178699.29</u>	<u>RW1</u>	<u>0,59</u>	<u>God økologisk tilstand</u> <u>senest 22. december</u> <u>2027</u> <u>God kemisk tilstand</u> <u>senest 22. december</u> <u>2021</u>
<u>rib 1.11.02846</u>	<u>Kommune(r):</u> <u>Sønderborg</u> <u>Navn:</u> <u>Uden navn</u>	<u>x1: 535550.94,</u> <u>y1: 6085575.07,</u> <u>x2: 534586.00,</u> <u>y2: 6085640.61</u>	<u>RW2</u>	<u>2,47</u>	<u>God økologisk tilstand</u> <u>senest 22. december</u> <u>2027</u> <u>God kemisk tilstand</u> <u>senest 22. december</u> <u>2021</u>
<u>c00335</u>	<u>Kommune(r):</u> <u>Vejen</u> <u>Navn:</u> <u>Terpling Å m. tilløb</u>	<u>x1: 489930.85,</u> <u>y1: 6155347.58,</u> <u>x2: 489251.40,</u> <u>y2: 6155854.18</u>	<u>RW2</u>	<u>1,24</u>	<u>God økologisk tilstand</u> <u>senest 22. december</u> <u>2027</u> <u>God kemisk tilstand</u> <u>senest 22. december</u> <u>2021</u>
<u>o5462</u>	<u>Kommune(r):</u> <u>Odder</u> <u>Navn:</u> <u>Åkær Hestehave</u> <u>Bæk</u>	<u>x1: 568790.37,</u> <u>y1: 6195622.56,</u> <u>x2: 568083.19,</u> <u>y2: 6195803.28</u>	<u>RW1</u>	<u>0,78</u>	<u>God økologisk tilstand</u> <u>senest 22. december</u> <u>2021</u> <u>God kemisk tilstand</u> <u>senest 22. december</u> <u>2021</u>
<u>o4132</u>	<u>Kommune(r):</u> <u>Odense</u> <u>Navn:</u> <u>Lettebækken</u>	<u>x1: 584600.29,</u> <u>y1: 6133238.87,</u> <u>x2: 583694.14,</u> <u>y2: 6134627.54,</u> <u>x3: 583694.14,</u> <u>y3: 6134627.54,</u> <u>x4: 583063.17,</u> <u>y4: 6134362.45,</u> <u>x5: 583694.14,</u> <u>y5: 6134627.54,</u> <u>x6: 583562.14,</u> <u>y6: 6134956.79</u>	<u>RW1</u>	<u>3,39</u>	<u>God økologisk tilstand</u> <u>senest 22. december</u> <u>2027</u> <u>God kemisk tilstand</u> <u>senest 22. december</u> <u>2021</u>
<u>o5422 y</u>	<u>Kommune(r):</u> <u>Ringkøbing-Skjern</u> <u>Navn:</u>	<u>x1: 475693.82,</u> <u>y1: 6194466.98,</u> <u>x2: 474767.76,</u> <u>y2: 6191197.29</u>	<u>RW1</u>	<u>4,04</u>	<u>God økologisk tilstand</u> <u>senest 22. december</u> <u>2027</u>

	<u>Kirkeby Bindsbøl Bæk</u>				<u>God kemisk tilstand senest 22. december 2021</u>
<u>o4536</u>	<u>Kommune(r): Middelfart</u> <u>Navn: Hølse- Fyllested Skel</u>	<u>x1: 564667.67,</u> <u>y1: 6149525.99,</u> <u>x2: 562844.40,</u> <u>y2: 6150163.10</u>	<u>RW1</u>	<u>2,3</u>	<u>God økologisk tilstand senest 22. december 2021</u> <u>God kemisk tilstand senest 22. december 2021</u>
<u>o6242_y</u>	<u>Kommune(r): Silkeborg</u> <u>Navn: Borup Bæk</u>	<u>x1: 541544.63,</u> <u>y1: 6232392.12,</u> <u>x2: 540331.66,</u> <u>y2: 6231839.09</u>	<u>RW1</u>	<u>1,51</u>	<u>God økologisk tilstand senest 22. december 2021</u> <u>God kemisk tilstand senest 22. december 2021</u>
<u>o8402_d</u>	<u>Kommune(r): Esbjerg</u> <u>Navn: Uden navn</u>	<u>x1: 469548.18,</u> <u>y1: 6154718.99,</u> <u>x2: 469843.86,</u> <u>y2: 6156909.96</u>	<u>RW2</u>	<u>2,48</u>	<u>God økologisk tilstand senest 22. december 2027</u> <u>God kemisk tilstand senest 22. december 2021</u>
<u>o9356</u>	<u>Kommune(r): Skanderborg</u> <u>Navn: Egholm Bæk</u>	<u>x1: 557506.49,</u> <u>y1: 6209788.43,</u> <u>x2: 556898.31,</u> <u>y2: 6209830.16</u>	<u>RW4</u>	<u>0,66</u>	<u>God økologisk tilstand senest 22. december 2027</u> <u>God kemisk tilstand senest 22. december 2021</u>
<u>o6201</u>	<u>Kommune(r): Skanderborg</u> <u>Navn: Høløkke Bæk</u>	<u>x1: 558901.61,</u> <u>y1: 6229267.45,</u> <u>x2: 558240.25,</u> <u>y2: 6228973.99</u>	<u>RW1</u>	<u>0,83</u>	<u>God økologisk tilstand senest 22. december 2027</u> <u>God kemisk tilstand senest 22. december 2021</u>
<u>o8276_b</u>	<u>Kommune(r): Assens</u> <u>Navn: Holmehave Bæk</u>	<u>x1: 579147.57,</u> <u>y1: 6129155.46,</u> <u>x2: 576287.14,</u> <u>y2: 6128422.68</u>	<u>RW2</u>	<u>3,38</u>	<u>God økologisk tilstand senest 22. december 2027</u> <u>God kemisk tilstand senest 22. december 2021</u>
<u>o8294</u>	<u>Kommune(r): Kerteminde</u> <u>Navn: Geels Å</u>	<u>x1: 600611.25,</u> <u>y1: 6138352.17,</u> <u>x2: 600348.13,</u> <u>y2: 6139080.64</u>	<u>RW2</u>	<u>1,03</u>	<u>God økologisk tilstand senest 22. december 2027</u> <u>God kemisk tilstand senest 22. december 2021</u>
<u>o6357-x</u>	<u>Kommune(r): Favrskov</u>	<u>x1: 555367.70,</u> <u>y1: 6236714.49,</u>	<u>RW1</u>	<u>0,54</u>	<u>God økologisk tilstand senest 22. december</u>

	Navn: <u>Lystskov Bækkene</u>	x2: <u>554898.15,</u> y2: <u>6236921.10</u>			<u>2021</u> <u>God kemisk tilstand</u> <u>senest 22. december</u> <u>2021</u>
<u>o7696</u>	Kommune(r): <u>Jammerbugt</u> Navn: <u>Haverslev Mølleå</u>	x1: <u>523294.98,</u> y1: <u>6321955.55,</u> x2: <u>522500.37,</u> y2: <u>6323064.41,</u> x3: <u>522500.37,</u> y3: <u>6323064.41,</u> x4: <u>522448.14,</u> y4: <u>6323846.01,</u> x5: <u>522500.37,</u> y5: <u>6323064.41,</u> x6: <u>521708.10,</u> y6: <u>6323077.36</u>	<u>RW1</u>	<u>3,61</u>	<u>God økologisk tilstand</u> <u>senest 22. december</u> <u>2027</u> <u>God kemisk tilstand</u> <u>senest 22. december</u> <u>2021</u>
<u>o8128 b</u>	Kommune(r): <u>Sønderborg,</u> <u>Aabenraa</u> Navn: <u>Bovrup Bæk</u>	x1: <u>540031.55,</u> y1: <u>6094823.57,</u> x2: <u>537487.14,</u> y2: <u>6092280.77</u>	<u>RW2</u>	<u>4,75</u>	<u>God økologisk tilstand</u> <u>senest 22. december</u> <u>2027</u> <u>God kemisk tilstand</u> <u>senest 22. december</u> <u>2021</u>
<u>o8009</u>	Kommune(r): <u>Hjørring</u> Navn: <u>Mellembæk</u>	x1: <u>577651.65,</u> y1: <u>6371821.34,</u> x2: <u>575819.12,</u> y2: <u>6372776.24</u>	<u>RW1</u>	<u>2,18</u>	<u>God økologisk tilstand</u> <u>senest 22. december</u> <u>2021</u> <u>God kemisk tilstand</u> <u>senest 22. december</u> <u>2021</u>
<u>o5877</u>	Kommune(r): <u>Silkeborg,</u> <u>Skanderborg</u> Navn: <u>Ildal Bæk -</u> <u>Thomaskær Bæk</u>	x1: <u>539637.40,</u> y1: <u>6216233.08,</u> x2: <u>538928.31,</u> y2: <u>6216542.14</u>	<u>RW1</u>	<u>0,85</u>	<u>God økologisk tilstand</u> <u>senest 22. december</u> <u>2027</u> <u>God kemisk tilstand</u> <u>senest 22. december</u> <u>2021</u>
<u>o8379 I</u>	Kommune(r): <u>Kolding</u> Navn: <u>Kongeåen</u>	x1: <u>519912.17,</u> y1: <u>6140575.68,</u> x2: <u>516465.02,</u> y2: <u>6142516.00</u>	<u>RW2</u>	<u>5,39</u>	<u>God økologisk tilstand</u> <u>senest 22. december</u> <u>2027</u> <u>God kemisk tilstand</u> <u>senest 22. december</u> <u>2027</u>
<u>1.5.f-0300-010</u>	Kommune(r): <u>Silkeborg</u> Navn: <u>Hattenæs Bæk</u>	x1: <u>536549.66,</u> y1: <u>6222522.74,</u> x2: <u>536261.84,</u> y2: <u>6223130.42,</u> x3: <u>536549.66,</u> y3: <u>6222522.74,</u> x4: <u>536304.99,</u> y4: <u>6222410.86,</u> x5: <u>536950.74,</u>	<u>RW1</u>	<u>1,67</u>	<u>God økologisk tilstand</u> <u>senest 22. december</u> <u>2027</u> <u>God kemisk tilstand</u> <u>senest 22. december</u> <u>2021</u>

		<u>y5: 6222910.04,</u> <u>x6: 536549.66,</u> <u>y6: 6222522.74</u>			
<u>o8027 b</u>	<u>Kommune(r):</u> <u>Frederikshavn,</u> <u>Hjørring</u> <u>Navn:</u> <u>Kragsskov Å</u>	<u>x1: 586746.32,</u> <u>y1: 6377707.27,</u> <u>x2: 580383.87,</u> <u>y2: 6374878.50,</u> <u>x3: 580383.87,</u> <u>y3: 6374878.50,</u> <u>x4: 580380.63,</u> <u>y4: 6374876.27,</u> <u>x5: 580383.87,</u> <u>y5: 6374878.50,</u> <u>x6: 580374.61,</u> <u>y6: 6374884.93</u>	<u>RW1</u>	<u>8,89</u>	<u>God økologisk tilstand</u> <u>senest 22. december</u> <u>2027</u> <u>God kemisk tilstand</u> <u>senest 22. december</u> <u>2021</u>
<u>o6914</u>	<u>Kommune(r):</u> <u>Struer</u> <u>Navn:</u> <u>Bæk øst for Resen</u> <u>Kirke</u>	<u>x1: 471950.11,</u> <u>y1: 6261185.45,</u> <u>x2: 471221.75,</u> <u>y2: 6261326.10</u>	<u>RW1</u>	<u>0,88</u>	<u>God økologisk tilstand</u> <u>senest 22. december</u> <u>2021</u> <u>God kemisk tilstand</u> <u>senest 22. december</u> <u>2021</u>
<u>o9002 a</u>	<u>Kommune(r):</u> <u>Esbjerg</u> <u>Navn:</u> <u>Holsted Å</u>	<u>x1: 485690.04,</u> <u>y1: 6148654.85,</u> <u>x2: 479020.13,</u> <u>y2: 6149161.72</u>	<u>RW3</u>	<u>9,95</u>	<u>God økologisk tilstand</u> <u>senest 22. december</u> <u>2021</u> <u>God kemisk tilstand</u> <u>senest 22. december</u> <u>2021</u>
<u>o7153</u>	<u>Kommune(r):</u> <u>Viborg</u> <u>Navn:</u> <u>Skinderup Bæk</u>	<u>x1: 527248.49,</u> <u>y1: 6275881.17,</u> <u>x2: 524320.72,</u> <u>y2: 6277250.78</u>	<u>RW1</u>	<u>3,63</u>	<u>God økologisk tilstand</u> <u>senest 22. december</u> <u>2027</u> <u>God kemisk tilstand</u> <u>senest 22. december</u> <u>2021</u>
<u>ode 1.13 489</u>	<u>Kommune(r):</u> <u>Assens, Odense</u> <u>Navn:</u> <u>Borreby Møllebæk</u>	<u>x1: 579894.76,</u> <u>y1: 6133481.32,</u> <u>x2: 579508.40,</u> <u>y2: 6134948.09</u>	<u>RW2</u>	<u>2,15</u>	<u>God økologisk tilstand</u> <u>senest 22. december</u> <u>2021</u> <u>God kemisk tilstand</u> <u>senest 22. december</u> <u>2021</u>
<u>c00192</u>	<u>Kommune(r):</u> <u>Holstebro</u> <u>Navn:</u> <u>Bavnæk</u>	<u>x1: 460800.38,</u> <u>y1: 6242830.70,</u> <u>x2: 462217.04,</u> <u>y2: 6241061.58</u>	<u>RW1</u>	<u>3</u>	<u>God økologisk tilstand</u> <u>senest 22. december</u> <u>2027</u> <u>God kemisk tilstand</u> <u>senest 22. december</u> <u>2021</u>
<u>o7917</u>	<u>Kommune(r):</u> <u>Frederikshavn,</u> <u>Hjørring</u>	<u>x1: 572799.98,</u> <u>y1: 6356086.54,</u> <u>x2: 571457.40,</u> <u>y2: 6357802.67,</u>	<u>RW1</u>	<u>3,42</u>	<u>God økologisk tilstand</u> <u>senest 22. december</u> <u>2027</u>

	Navn: <u>Voer Å</u>	x3: <u>572799.98,</u> y3: <u>6356086.54,</u> x4: <u>572792.79,</u> y4: <u>6356067.57,</u> x5: <u>573208.75,</u> y5: <u>6355700.96,</u> x6: <u>572799.98,</u> y6: <u>6356086.54</u>			<u>God kemisk tilstand</u> <u>senest 22. december</u> <u>2021</u>
<u>o9963</u>	Kommune(r): <u>Jammerbugt</u> Navn: <u>Bovstbæk</u>	x1: <u>541959.01,</u> y1: <u>6333477.90,</u> x2: <u>539362.03,</u> y2: <u>6334006.91</u>	<u>RW5</u>	<u>3,35</u>	<u>God økologisk tilstand</u> <u>senest 22. december</u> <u>2027</u> <u>God kemisk tilstand</u> <u>senest 22. december</u> <u>2021</u>
<u>o7981</u>	Kommune(r): <u>Hjørring</u> Navn: <u>Uden navn</u>	x1: <u>556341.52,</u> y1: <u>6369766.25,</u> x2: <u>555151.34,</u> y2: <u>6370100.95</u>	<u>RW1</u>	<u>1,3</u>	<u>God økologisk tilstand</u> <u>senest 22. december</u> <u>2027</u> <u>God kemisk tilstand</u> <u>senest 22. december</u> <u>2021</u>
<u>o8922</u>	Kommune(r): <u>Rebild, Aalborg</u> Navn: <u>Binderup Å</u>	x1: <u>540559.90,</u> y1: <u>6307341.45,</u> x2: <u>540368.37,</u> y2: <u>6312782.99,</u> x3: <u>540368.37,</u> y3: <u>6312782.99,</u> x4: <u>540128.25,</u> y4: <u>6313144.04,</u> x5: <u>540368.37,</u> y5: <u>6312782.99,</u> x6: <u>540976.23,</u> y6: <u>6314876.17</u>	<u>RW2</u>	<u>13,32</u>	<u>God økologisk tilstand</u> <u>senest 22. december</u> <u>2021</u> <u>God kemisk tilstand</u> <u>senest 22. december</u> <u>2027</u>
<u>o5581</u>	Kommune(r): <u>Ikast-Brande</u> Navn: <u>Velbæk</u>	x1: <u>530756.30,</u> y1: <u>6203430.84,</u> x2: <u>529873.17,</u> y2: <u>6202473.30</u>	<u>RW1</u>	<u>1,65</u>	<u>God økologisk tilstand</u> <u>senest 22. december</u> <u>2027</u> <u>God kemisk tilstand</u> <u>senest 22. december</u> <u>2021</u>
<u>o7431</u>	Kommune(r): <u>Vesthimmerlands</u> Navn: <u>Uden navn</u>	x1: <u>516286.77,</u> y1: <u>6297792.33,</u> x2: <u>515757.20,</u> y2: <u>6297075.15</u>	<u>RW1</u>	<u>0,92</u>	<u>God økologisk tilstand</u> <u>senest 22. december</u> <u>2021</u> <u>God kemisk tilstand</u> <u>senest 22. december</u> <u>2021</u>
<u>o8922 a</u>	Kommune(r): <u>Aalborg</u> Navn: <u>Binderup Å</u>	x1: <u>541039.47,</u> y1: <u>6317425.96,</u> x2: <u>540753.14,</u> y2: <u>6318811.39,</u> x3: <u>541087.25,</u> y3: <u>6317231.28,</u>	<u>RW2</u>	<u>3,87</u>	<u>God økologisk tilstand</u> <u>senest 22. december</u> <u>2021</u> <u>God kemisk tilstand</u>

		x4: 541039.47, y4: 6317425.96, x5: 541039.47, y5: 6317425.96, x6: 540995.88, y6: 6317389.44			<u>senest 22. december 2021</u>
<u>o6497</u>	<u>Kommune(r):</u> <u>Syddjurs</u> <u>Navn:</u> <u>Afløbet fra</u> <u>Kraibjerg</u>	x1: 579905.02, y1: 6241047.73, x2: 580057.06, y2: 6241694.87, x3: 579944.60, y3: 6241762.62, x4: 579831.40, y4: 6241372.25, x5: 579977.68, y5: 6241861.73, x6: 579559.83, y6: 6241363.60, x7: 579977.68, y7: 6241861.73, x8: 579944.60, y8: 6241762.62, x9: 580057.06, y9: 6241694.87, x10: 579995.02, y10: 6241520.59, x11: 580071.27, y11: 6241989.03, x12: 579977.68, y12: 6241861.73, x13: 580057.06, y13: 6241694.87, x14: 580071.27, y14: 6241989.03, x15: 580074.86, y15: 6242023.92, x16: 580071.27, y16: 6241989.03, x17: 579944.60, y17: 6241762.62, x18: 579866.82, y18: 6241696.37	<u>RW1</u>	<u>2,99</u>	<u>God økologisk tilstand senest 22. december 2021</u> <u>God kemisk tilstand senest 22. december 2021</u>
<u>t309</u>	<u>Kommune(r):</u> <u>Silkeborg</u> <u>Navn:</u> <u>Troldhule-bække</u> <u>vest for Trol</u>	x1: 531760.23, y1: 6234768.06, x2: 531645.16, y2: 6234927.40	<u>RW1</u>	<u>0,24</u>	<u>God økologisk tilstand senest 22. december 2021</u> <u>God kemisk tilstand senest 22. december 2021</u>
<u>rib 1.10.00573</u>	<u>Kommune(r):</u> <u>Varde</u> <u>Navn:</u> <u>Uden navn</u>	x1: 473759.76, y1: 6174912.49, x2: 473527.31, y2: 6174417.42	<u>RW1</u>	<u>0,56</u>	<u>God økologisk tilstand senest 22. december 2027</u> <u>God kemisk tilstand</u>

					<u>senest 22. december 2021</u>
<u>aal1.1.3606</u>	<u>Kommune(r):</u> <u>Frederikshavn</u> <u>Navn:</u> <u>Sæby Å</u>	<u>x1: 576707.00,</u> <u>y1: 6359201.62,</u> <u>x2: 576204.40,</u> <u>y2: 6359331.27</u>	<u>RW1</u>	<u>0,62</u>	<u>God økologisk tilstand</u> <u>senest 22. december 2027</u> <u>God kemisk tilstand</u> <u>senest 22. december 2021</u>
<u>o7363</u>	<u>Kommune(r):</u> <u>Mariagerfjord</u> <u>Navn:</u> <u>Uden navn</u>	<u>x1: 555953.65,</u> <u>y1: 6293576.31,</u> <u>x2: 555797.12,</u> <u>y2: 6293308.39</u>	<u>RW1</u>	<u>0,58</u>	<u>God økologisk tilstand</u> <u>senest 22. december 2021</u> <u>God kemisk tilstand</u> <u>senest 22. december 2021</u>
<u>o8419 b</u>	<u>Kommune(r):</u> <u>Vejle</u> <u>Navn:</u> <u>Egtved Å</u>	<u>x1: 518566.07,</u> <u>y1: 6163619.48,</u> <u>x2: 517028.36,</u> <u>y2: 6163714.47</u>	<u>RW2</u>	<u>1,97</u>	<u>God økologisk tilstand</u> <u>senest 22. december 2027</u> <u>God kemisk tilstand</u> <u>senest 22. december 2027</u>
<u>o4884</u>	<u>Kommune(r):</u> <u>Varde</u> <u>Navn:</u> <u>Uden navn</u>	<u>x1: 470382.79,</u> <u>y1: 6165763.15,</u> <u>x2: 470066.21,</u> <u>y2: 6166570.13</u>	<u>RW1</u>	<u>0,9</u>	<u>God økologisk tilstand</u> <u>senest 22. december 2027</u> <u>God kemisk tilstand</u> <u>senest 22. december 2021</u>
<u>o4301 x</u>	<u>Kommune(r):</u> <u>Kolding</u> <u>Navn:</u> <u>Drenderup Bæk</u>	<u>x1: 521209.13,</u> <u>y1: 6139682.06,</u> <u>x2: 519912.17,</u> <u>y2: 6140575.68,</u> <u>x3: 521847.25,</u> <u>y3: 6140212.78,</u> <u>x4: 521209.13,</u> <u>y4: 6139682.06,</u> <u>x5: 522375.70,</u> <u>y5: 6139093.12,</u> <u>x6: 521209.13,</u> <u>y6: 6139682.06,</u> <u>x7: 522472.55,</u> <u>y7: 6141131.06,</u> <u>x8: 521847.25,</u> <u>y8: 6140212.78</u>	<u>RW1</u>	<u>5,68</u>	<u>God økologisk tilstand</u> <u>senest 22. december 2027</u> <u>God kemisk tilstand</u> <u>senest 22. december 2021</u>
<u>o5469</u>	<u>Kommune(r):</u> <u>Odder</u> <u>Navn:</u> <u>Vl. fra Søby</u> <u>Fredskov</u>	<u>x1: 576604.01,</u> <u>y1: 6195604.03,</u> <u>x2: 576349.70,</u> <u>y2: 6196051.31</u>	<u>RW1</u>	<u>0,63</u>	<u>God økologisk tilstand</u> <u>senest 22. december 2027</u> <u>God kemisk tilstand</u> <u>senest 22. december 2021</u>

<u>o6608</u>	Kommune(r): <u>Favrskov</u> Navn: <u>VI. ved Løjstrup</u> <u>Mølle, sydl</u>	x1: <u>555855.75,</u> y1: <u>6246702.44,</u> x2: <u>555305.77,</u> y2: <u>6246368.76</u>	<u>RW1</u>	<u>0,66</u>	<u>God økologisk tilstand</u> <u>senest 22. december</u> <u>2027</u> <u>God kemisk tilstand</u> <u>senest 22. december</u> <u>2021</u>
<u>o7841</u>	Kommune(r): <u>Brønderslev</u> Navn: <u>Uden navn</u>	x1: <u>561703.99,</u> y1: <u>6346953.43,</u> x2: <u>561986.70,</u> y2: <u>6348359.45</u>	<u>RW1</u>	<u>1,49</u>	<u>God økologisk tilstand</u> <u>senest 22. december</u> <u>2027</u> <u>God kemisk tilstand</u> <u>senest 22. december</u> <u>2021</u>
<u>a10029</u>	Kommune(r): <u>Fredericia</u> Navn: <u>Uden navn</u>	x1: <u>544434.53,</u> y1: <u>6161275.69,</u> x2: <u>544791.07,</u> y2: <u>6160838.42</u>	<u>RW1</u>	<u>0,71</u>	<u>God økologisk tilstand</u> <u>senest 22. december</u> <u>2021</u> <u>God kemisk tilstand</u> <u>senest 22. december</u> <u>2021</u>
<u>o4472_x</u>	Kommune(r): <u>Kolding</u> Navn: <u>Dalby Møllebæk</u>	x1: <u>530542.64,</u> y1: <u>6143835.11,</u> x2: <u>532248.24,</u> y2: <u>6147863.38,</u> x3: <u>530678.45,</u> y3: <u>6143549.47,</u> x4: <u>530542.64,</u> y4: <u>6143835.11,</u> x5: <u>530542.64,</u> y5: <u>6143835.11,</u> x6: <u>530306.86,</u> y6: <u>6143858.85</u>	<u>RW1</u>	<u>6,37</u>	<u>God økologisk tilstand</u> <u>senest 22. december</u> <u>2021</u> <u>God kemisk tilstand</u> <u>senest 22. december</u> <u>2021</u>
<u>o8347_b</u>	Kommune(r): <u>Nordfyns</u> Navn: <u>Lunde Å</u>	x1: <u>582765.19,</u> y1: <u>6148905.90,</u> x2: <u>581772.70,</u> y2: <u>6149702.37</u>	<u>RW2</u>	<u>1,33</u>	<u>God økologisk tilstand</u> <u>senest 22. december</u> <u>2027</u> <u>God kemisk tilstand</u> <u>senest 22. december</u> <u>2027</u>
<u>1.6.d-0065-010</u>	Kommune(r): <u>Syddjurs</u> Navn: <u>VI. fra Holme</u>	x1: <u>608852.15,</u> y1: <u>6233497.01,</u> x2: <u>608693.83,</u> y2: <u>6233832.36</u>	<u>RW1</u>	<u>0,38</u>	<u>God økologisk tilstand</u> <u>senest 22. december</u> <u>2027</u> <u>God kemisk tilstand</u> <u>senest 22. december</u> <u>2021</u>
<u>rib 1.11.02298</u>	Kommune(r): <u>Haderslev</u> Navn: <u>Skallebæk</u>	x1: <u>528729.32,</u> y1: <u>6122092.76,</u> x2: <u>527471.79,</u> y2: <u>6122965.59</u>	<u>RW2</u>	<u>2,23</u>	<u>God økologisk tilstand</u> <u>senest 22. december</u> <u>2027</u> <u>God kemisk tilstand</u> <u>senest 22. december</u> <u>2021</u>

<u>o7131 x</u>	<u>Kommune(r):</u> <u>Skive</u> <u>Navn:</u> <u>Hald Bæk</u>	<u>x1: 512578.04,</u> <u>y1: 6272999.54,</u> <u>x2: 511549.56,</u> <u>y2: 6275287.78</u>	<u>RW1</u>	<u>2,77</u>	<u>God økologisk tilstand</u> <u>senest 22. december</u> <u>2027</u> <u>God kemisk tilstand</u> <u>senest 22. december</u> <u>2021</u>
<u>1.5.b-0585-010</u>	<u>Kommune(r):</u> <u>Syddjurs, Favrskov</u> <u>Navn:</u> <u>Halling Bæk</u>	<u>x1: 572129.78,</u> <u>y1: 6243073.95,</u> <u>x2: 571878.51,</u> <u>y2: 6243863.30</u>	<u>RW1</u>	<u>1,06</u>	<u>God økologisk tilstand</u> <u>senest 22. december</u> <u>2027</u> <u>God kemisk tilstand</u> <u>senest 22. december</u> <u>2021</u>
<u>o7285</u>	<u>Kommune(r):</u> <u>Skive</u> <u>Navn:</u> <u>Tilløb Vandløb</u> <u>Nørre Thise</u>	<u>x1: 508288.48,</u> <u>y1: 6286443.28,</u> <u>x2: 508602.31,</u> <u>y2: 6287233.94,</u> <u>x3: 508602.31,</u> <u>y3: 6287233.94,</u> <u>x4: 507959.44,</u> <u>y4: 6287192.57,</u> <u>x5: 508968.00,</u> <u>y5: 6287439.36,</u> <u>x6: 508602.31,</u> <u>y6: 6287233.94</u>	<u>RW1</u>	<u>2,18</u>	<u>God økologisk tilstand</u> <u>senest 22. december</u> <u>2021</u> <u>God kemisk tilstand</u> <u>senest 22. december</u> <u>2021</u>
<u>o5568</u>	<u>Kommune(r):</u> <u>Odder</u> <u>Navn:</u> <u>Rævså -</u> <u>Rørlægning-Odder</u> <u>b</u>	<u>x1: 572145.81,</u> <u>y1: 6201143.23,</u> <u>x2: 572009.67,</u> <u>y2: 6199684.12,</u> <u>x3: 571236.23,</u> <u>y3: 6201025.35,</u> <u>x4: 570854.46,</u> <u>y4: 6201461.33,</u> <u>x5: 571293.05,</u> <u>y5: 6202097.49,</u> <u>x6: 571140.55,</u> <u>y6: 6202195.89,</u> <u>x7: 571293.05,</u> <u>y7: 6202097.49,</u> <u>x8: 571143.51,</u> <u>y8: 6201994.95,</u> <u>x9: 571073.04,</u> <u>y9: 6202444.13,</u> <u>x10: 571318.10,</u> <u>y10: 6202394.10,</u> <u>x11: 571336.62,</u> <u>y11: 6202348.92,</u> <u>x12: 571144.26,</u> <u>y12: 6202335.00,</u> <u>x13: 571336.62,</u> <u>y13: 6202348.92,</u> <u>x14: 571318.10,</u> <u>y14: 6202394.10,</u>	<u>RW1</u>	<u>7,82</u>	<u>God økologisk tilstand</u> <u>senest 22. december</u> <u>2021</u> <u>God kemisk tilstand</u> <u>senest 22. december</u> <u>2021</u>

		<u>x15: 571293.05,</u> <u>y15: 6202097.49,</u> <u>x16: 571336.62,</u> <u>y16: 6202348.92,</u> <u>x17: 571841.75,</u> <u>y17: 6202542.92,</u> <u>x18: 571708.22,</u> <u>y18: 6202745.29,</u> <u>x19: 571841.75,</u> <u>y19: 6202542.92,</u> <u>x20: 571318.10,</u> <u>y20: 6202394.10,</u> <u>x21: 571949.05,</u> <u>y21: 6202336.94,</u> <u>x22: 571841.75,</u> <u>y22: 6202542.92,</u> <u>x23: 571949.05,</u> <u>y23: 6202336.94,</u> <u>x24: 571584.95,</u> <u>y24: 6202067.05,</u> <u>x25: 572145.81,</u> <u>y25: 6201143.23,</u> <u>x26: 571236.23,</u> <u>y26: 6201025.35,</u> <u>x27: 571949.05,</u> <u>y27: 6202336.94,</u> <u>x28: 572145.81,</u> <u>y28: 6201143.23,</u> <u>x29: 571236.23,</u> <u>y29: 6201025.35,</u> <u>x30: 570888.96,</u> <u>y30: 6200814.82</u>			
<u>o6377</u>	<u>Kommune(r):</u> <u>Aarhus</u> <u>Navn:</u> <u>Skæring Bæk</u>	<u>x1: 577863.85,</u> <u>y1: 6236724.07,</u> <u>x2: 577914.47,</u> <u>y2: 6237667.31,</u> <u>x3: 577945.18,</u> <u>y3: 6236284.26,</u> <u>x4: 577863.85,</u> <u>y4: 6236724.07,</u> <u>x5: 577863.85,</u> <u>y5: 6236724.07,</u> <u>x6: 577766.23,</u> <u>y6: 6236691.05</u>	<u>RW1</u>	<u>1,71</u>	<u>God økologisk tilstand</u> <u>senest 22. december</u> <u>2027</u> <u>God kemisk tilstand</u> <u>senest 22. december</u> <u>2021</u>
<u>o8350_y</u>	<u>Kommune(r):</u> <u>Vejen, Kolding</u> <u>Navn:</u> <u>Åkær Å</u>	<u>x1: 517616.28,</u> <u>y1: 6156180.50,</u> <u>x2: 517326.75,</u> <u>y2: 6157579.94</u>	<u>RW2</u>	<u>1,79</u>	<u>God økologisk tilstand</u> <u>senest 22. december</u> <u>2027</u> <u>God kemisk tilstand</u> <u>senest 22. december</u> <u>2021</u>
<u>o4342</u>	<u>Kommune(r):</u> <u>Kolding</u>	<u>x1: 536840.20,</u> <u>y1: 6141539.19,</u>	<u>RW1</u>	<u>1,16</u>	<u>God økologisk tilstand</u> <u>senest 22. december</u> <u>2027</u>

	Navn: <u>Odder bæk</u>	x2: <u>536156.65,</u> y2: <u>6140745.00</u>			<u>God kemisk tilstand</u> <u>senest 22. december</u> <u>2021</u>
<u>ode 1.12 45</u>	Kommune(r): <u>Assens</u> Navn: <u>Uden navn</u>	x1: <u>568308.18,</u> y1: <u>6127450.01,</u> x2: <u>568197.62,</u> y2: <u>6126752.28,</u> x3: <u>568253.27,</u> y3: <u>6126656.32,</u> x4: <u>568197.62,</u> y4: <u>6126752.28,</u> x5: <u>568308.18,</u> y5: <u>6127450.01,</u> x6: <u>568306.93,</u> y6: <u>6127536.05,</u> x7: <u>568197.62,</u> y7: <u>6126752.28,</u> x8: <u>567686.63,</u> y8: <u>6126650.07,</u> x9: <u>568552.54,</u> y9: <u>6127259.19,</u> x10: <u>568308.18,</u> y10: <u>6127450.01</u>	<u>RW1</u>	<u>2,16</u>	<u>God økologisk tilstand</u> <u>senest 22. december</u> <u>2027</u> <u>God kemisk tilstand</u> <u>senest 22. december</u> <u>2021</u>
<u>o5481</u>	Kommune(r): <u>Odder</u> Navn: <u>Vandmose Bæk</u>	x1: <u>577113.66,</u> y1: <u>6196171.92,</u> x2: <u>576627.38,</u> y2: <u>6197111.83</u>	<u>RW1</u>	<u>1,23</u>	<u>God økologisk tilstand</u> <u>senest 22. december</u> <u>2027</u> <u>God kemisk tilstand</u> <u>senest 22. december</u> <u>2021</u>
<u>rib 1.10.01119</u>	Kommune(r): <u>Esbjerg</u> Navn: <u>Uden navn</u>	x1: <u>481406.85,</u> y1: <u>6151360.14,</u> x2: <u>480442.42,</u> y2: <u>6152208.69</u>	<u>RW2</u>	<u>1,62</u>	<u>God økologisk tilstand</u> <u>senest 22. december</u> <u>2027</u> <u>God kemisk tilstand</u> <u>senest 22. december</u> <u>2021</u>
<u>t414</u>	Kommune(r): <u>Skive</u> Navn: <u>Sønderhede Bæk</u>	x1: <u>481889.57,</u> y1: <u>6271667.91,</u> x2: <u>481557.66,</u> y2: <u>6271594.31</u>	<u>RW1</u>	<u>0,35</u>	<u>God økologisk tilstand</u> <u>senest 22. december</u> <u>2021</u> <u>God kemisk tilstand</u> <u>senest 22. december</u> <u>2021</u>
<u>o10331</u>	Kommune(r): <u>Frederikshavn</u> Navn: <u>Uden navn</u>	x1: <u>585195.51,</u> y1: <u>6359426.51,</u> x2: <u>584887.28,</u> y2: <u>6360079.37</u>	<u>RW1</u>	<u>0,78</u>	<u>God økologisk tilstand</u> <u>senest 22. december</u> <u>2021</u> <u>God kemisk tilstand</u> <u>senest 22. december</u> <u>2021</u>
<u>o10463</u>	Kommune(r): <u>Silkeborg</u>	x1: <u>531169.84,</u> y1: <u>6211321.06,</u>	<u>RW2</u>	<u>1,84</u>	<u>God økologisk tilstand</u> <u>senest 22. december</u>

	<u>Navn:</u> <u>Salten Å - Skærbæk</u> <u>- Guden</u>	<u>x2: 530219.08,</u> <u>y2: 6211664.08,</u> <u>x3: 531211.14,</u> <u>y3: 6211122.20,</u> <u>x4: 531174.75,</u> <u>y4: 6210983.79,</u> <u>x5: 531211.14,</u> <u>y5: 6211122.20,</u> <u>x6: 531169.84,</u> <u>y6: 6211321.06,</u> <u>x7: 531280.75,</u> <u>y7: 6211364.83,</u> <u>x8: 531169.84,</u> <u>y8: 6211321.06,</u> <u>x9: 531211.14,</u> <u>y9: 6211122.20,</u> <u>x10: 531319.63,</u> <u>y10: 6211005.78</u>			<u>2021</u> <u>God kemisk tilstand</u> <u>senest 22. december</u> <u>2021</u>
<u>o869</u>	<u>Kommune(r):</u> <u>Syddjurs</u> <u>Navn:</u> <u>Afløb fra Vistoft</u>	<u>x1: 593532.04,</u> <u>y1: 6229023.92,</u> <u>x2: 593115.77,</u> <u>y2: 6229535.97,</u> <u>x3: 593115.77,</u> <u>y3: 6229535.97,</u> <u>x4: 593053.38,</u> <u>y4: 6229710.80,</u> <u>x5: 593310.07,</u> <u>y5: 6228892.67,</u> <u>x6: 593115.77,</u> <u>y6: 6229535.97,</u> <u>x7: 593310.07,</u> <u>y7: 6228892.67,</u> <u>x8: 593301.91,</u> <u>y8: 6228803.07,</u> <u>x9: 593437.14,</u> <u>y9: 6229613.44,</u> <u>x10: 593053.38,</u> <u>y10: 6229710.80,</u> <u>x11: 593518.70,</u> <u>y11: 6228716.42,</u> <u>x12: 593310.07,</u> <u>y12: 6228892.67,</u> <u>x13: 593053.38,</u> <u>y13: 6229710.80,</u> <u>x14: 593026.11,</u> <u>y14: 6229715.08</u>	<u>RW1</u>	<u>2,55</u>	<u>God økologisk tilstand</u> <u>senest 22. december</u> <u>2021</u> <u>God kemisk tilstand</u> <u>senest 22. december</u> <u>2021</u>
<u>o4669</u>	<u>Kommune(r):</u> <u>Kolding</u> <u>Navn:</u> <u>Uden navn</u>	<u>x1: 522420.54,</u> <u>y1: 6155330.70,</u> <u>x2: 522078.90,</u> <u>y2: 6155857.04,</u> <u>x3: 522420.54,</u> <u>y3: 6155330.70,</u> <u>x4: 522193.78,</u> <u>y4: 6155398.66,</u>	<u>RW1</u>	<u>4,4</u>	<u>God økologisk tilstand</u> <u>senest 22. december</u> <u>2027</u> <u>God kemisk tilstand</u> <u>senest 22. december</u> <u>2021</u>

		<u>x5: 522905.96,</u> <u>y5: 6155080.58,</u> <u>x6: 522420.54,</u> <u>y6: 6155330.70,</u> <u>x7: 522569.27,</u> <u>y7: 6155489.49,</u> <u>x8: 522905.96,</u> <u>y8: 6155080.58,</u> <u>x9: 522988.47,</u> <u>y9: 6155545.98,</u> <u>x10: 522960.75,</u> <u>y10: 6155512.23,</u> <u>x11: 522988.47,</u> <u>y11: 6155545.98,</u> <u>x12: 522895.33,</u> <u>y12: 6155557.07,</u> <u>x13: 523074.32,</u> <u>y13: 6155537.86,</u> <u>x14: 522988.47,</u> <u>y14: 6155545.98,</u> <u>x15: 523074.32,</u> <u>y15: 6155537.86,</u> <u>x16: 522914.92,</u> <u>y16: 6155780.53,</u> <u>x17: 523237.34,</u> <u>y17: 6155092.67,</u> <u>x18: 522905.96,</u> <u>y18: 6155080.58,</u> <u>x19: 523074.32,</u> <u>y19: 6155537.86,</u> <u>x20: 523237.34,</u> <u>y20: 6155092.67,</u> <u>x21: 523635.06,</u> <u>y21: 6154982.40,</u> <u>x22: 523237.34,</u> <u>y22: 6155092.67</u>			
<u>o8379 k</u>	<u>Kommune(r):</u> <u>Vejen, Kolding</u> <u>Navn:</u> <u>Uden navn</u>	<u>x1: 516465.02,</u> <u>y1: 6142516.00,</u> <u>x2: 510802.47,</u> <u>y2: 6144994.87</u>	<u>RW2</u>	<u>6,51</u>	<u>God økologisk tilstand</u> <u>senest 22. december</u> <u>2027</u> <u>God kemisk tilstand</u> <u>senest 22. december</u> <u>2021</u>
<u>o8698</u>	<u>Kommune(r):</u> <u>Herning,</u> <u>Ringkøbing-Skjern</u> <u>Navn:</u> <u>Tim Å</u>	<u>x1: 468678.07,</u> <u>y1: 6227482.17,</u> <u>x2: 461642.88,</u> <u>y2: 6228656.81</u>	<u>RW2</u>	<u>10,14</u>	<u>God økologisk tilstand</u> <u>senest 22. december</u> <u>2021</u> <u>God kemisk tilstand</u> <u>senest 22. december</u> <u>2027</u>
<u>ode 1.12 929</u>	<u>Kommune(r):</u> <u>Middelfart,</u> <u>Nordfyns</u>	<u>x1: 564261.99,</u> <u>y1: 6151990.20,</u> <u>x2: 563902.30,</u> <u>y2: 6151680.45</u>	<u>RW1</u>	<u>0,67</u>	<u>God økologisk tilstand</u> <u>senest 22. december</u> <u>2027</u>

	Navn: <u>Slettemose Skov</u>				<u>God kemisk tilstand senest 22. december 2021</u>
<u>o8575</u>	Kommune(r): <u>Horsens</u> Navn: <u>Søvind Bæk</u>	<u>x1: 563701.45,</u> <u>y1: 6192689.57,</u> <u>x2: 561317.78,</u> <u>y2: 6197992.73</u>	<u>RW2</u>	<u>7,58</u>	<u>God økologisk tilstand senest 22. december 2021</u> <u>God kemisk tilstand senest 22. december 2021</u>
<u>o8704</u>	Kommune(r): <u>Silkeborg</u> Navn: <u>Gjern Å</u>	<u>x1: 543751.63,</u> <u>y1: 6230533.91,</u> <u>x2: 544143.41,</u> <u>y2: 6230652.32,</u> <u>x3: 543751.63,</u> <u>y3: 6230533.91,</u> <u>x4: 543575.37,</u> <u>y4: 6230217.08,</u> <u>x5: 543751.63,</u> <u>y5: 6230533.91,</u> <u>x6: 543671.75,</u> <u>y6: 6230737.34</u>	<u>RW2</u>	<u>1,23</u>	<u>God økologisk tilstand senest 22. december 2021</u> <u>God kemisk tilstand senest 22. december 2021</u>
<u>t389</u>	Kommune(r): <u>Randers</u> Navn: <u>Tilløb til Fussing Sø fra N</u>	<u>x1: 555166.36,</u> <u>y1: 6259511.40,</u> <u>x2: 555117.01,</u> <u>y2: 6259419.59</u>	<u>RW1</u>	<u>0,1</u>	<u>God økologisk tilstand senest 22. december 2027</u> <u>God kemisk tilstand senest 22. december 2021</u>
<u>o7956</u>	Kommune(r): <u>Hjørring</u> Navn: <u>Egebjerg Grøft</u>	<u>x1: 566976.18,</u> <u>y1: 6366975.29,</u> <u>x2: 567553.75,</u> <u>y2: 6365928.18,</u> <u>x3: 567553.75,</u> <u>y3: 6365928.18,</u> <u>x4: 567541.16,</u> <u>y4: 6365279.37,</u> <u>x5: 566976.18,</u> <u>y5: 6366975.29,</u> <u>x6: 566567.56,</u> <u>y6: 6367649.88,</u> <u>x7: 567847.35,</u> <u>y7: 6365749.51,</u> <u>x8: 567553.75,</u> <u>y8: 6365928.18,</u> <u>x9: 568015.18,</u> <u>y9: 6366716.28,</u> <u>x10: 566976.18,</u> <u>y10: 6366975.29,</u> <u>x11: 568144.53,</u> <u>y11: 6365385.72,</u> <u>x12: 567847.35,</u> <u>y12: 6365749.51,</u> <u>x13: 568464.12,</u>	<u>RW1</u>	<u>5,58</u>	<u>God økologisk tilstand senest 22. december 2027</u> <u>God kemisk tilstand senest 22. december 2021</u>

		<u>y13: 6365597.28,</u> <u>x14: 567847.35,</u> <u>y14: 6365749.51</u>			
<u>o5055</u>	<u>Kommune(r):</u> <u>Hedensted</u> <u>Navn:</u> <u>Uden navn</u>	<u>x1: 557496.06,</u> <u>y1: 6172195.24,</u> <u>x2: 556971.10,</u> <u>y2: 6172972.12</u>	<u>RW1</u>	<u>1,08</u>	<u>God økologisk tilstand</u> <u>senest 22. december</u> <u>2021</u> <u>God kemisk tilstand</u> <u>senest 22. december</u> <u>2021</u>
<u>o6866_a</u>	<u>Kommune(r):</u> <u>Lemvig</u> <u>Navn:</u> <u>Risbæk</u>	<u>x1: 458716.41,</u> <u>y1: 6260195.48,</u> <u>x2: 458239.20,</u> <u>y2: 6257676.28,</u> <u>x3: 458677.36,</u> <u>y3: 6257198.97,</u> <u>x4: 458239.20,</u> <u>y4: 6257676.28,</u> <u>x5: 458239.20,</u> <u>y5: 6257676.28,</u> <u>x6: 457772.81,</u> <u>y6: 6257953.63</u>	<u>RW1</u>	<u>4,37</u>	<u>God økologisk tilstand</u> <u>senest 22. december</u> <u>2027</u> <u>God kemisk tilstand</u> <u>senest 22. december</u> <u>2021</u>
<u>o5740</u>	<u>Kommune(r):</u> <u>Horsens</u> <u>Navn:</u> <u>Tilløb fra Væng Sø</u>	<u>x1: 542110.06,</u> <u>y1: 6207920.73,</u> <u>x2: 541117.88,</u> <u>y2: 6209912.01,</u> <u>x3: 541680.22,</u> <u>y3: 6210259.04,</u> <u>x4: 541117.88,</u> <u>y4: 6209912.01,</u> <u>x5: 541117.88,</u> <u>y5: 6209912.01,</u> <u>x6: 540938.84,</u> <u>y6: 6209973.22</u>	<u>RW1</u>	<u>3,5</u>	<u>God økologisk tilstand</u> <u>senest 22. december</u> <u>2027</u> <u>God kemisk tilstand</u> <u>senest 22. december</u> <u>2021</u>
<u>o7904_a</u>	<u>Kommune(r):</u> <u>Brønderslev,</u> <u>Hjørring</u> <u>Navn:</u> <u>Bøgebæk</u>	<u>x1: 567536.76,</u> <u>y1: 6354756.72,</u> <u>x2: 564627.82,</u> <u>y2: 6355651.83</u>	<u>RW1</u>	<u>3,7</u>	<u>God økologisk tilstand</u> <u>senest 22. december</u> <u>2027</u> <u>God kemisk tilstand</u> <u>senest 22. december</u> <u>2021</u>
<u>o6824</u>	<u>Kommune(r):</u> <u>Randers</u> <u>Navn:</u> <u>Sønderskov Bæk</u>	<u>x1: 552418.18,</u> <u>y1: 6258756.19,</u> <u>x2: 551975.07,</u> <u>y2: 6258148.54</u>	<u>RW1</u>	<u>0,81</u>	<u>God økologisk tilstand</u> <u>senest 22. december</u> <u>2021</u> <u>God kemisk tilstand</u> <u>senest 22. december</u> <u>2021</u>
<u>c00257</u>	<u>Kommune(r):</u> <u>Varde</u> <u>Navn:</u> <u>Holme Å</u>	<u>x1: 488571.74,</u> <u>y1: 6166725.69,</u> <u>x2: 487740.79,</u> <u>y2: 6166948.49,</u> <u>x3: 488752.18,</u> <u>y3: 6166754.71,</u>	<u>RW2</u>	<u>1,78</u>	<u>God økologisk tilstand</u> <u>senest 22. december</u> <u>2027</u> <u>God kemisk tilstand</u>

		x4: 488571.74, y4: 6166725.69, x5: 488954.61, y5: 6166456.02, x6: 488571.74, y6: 6166725.69			<u>senest 22. december 2027</u>
<u>t428</u>	<u>Kommune(r):</u> <u>Viborg</u> <u>Navn:</u> <u>Uden navn</u>	x1: 518932.34, y1: 6273794.52, x2: 518647.55, y2: 6273952.27	<u>RW1</u>	<u>0,35</u>	<u>God økologisk tilstand senest 22. december 2027</u> <u>God kemisk tilstand senest 22. december 2021</u>
<u>o4580</u>	<u>Kommune(r):</u> <u>Middelfart</u> <u>Navn:</u> <u>Vestlige vandløb i Båring Sk</u>	x1: 556981.14, y1: 6151394.56, x2: 556897.46, y2: 6151866.08	<u>RW1</u>	<u>0,53</u>	<u>God økologisk tilstand senest 22. december 2021</u> <u>God kemisk tilstand senest 22. december 2021</u>
<u>o10450</u>	<u>Kommune(r):</u> <u>Ikast-Brande</u> <u>Navn:</u> <u>Brande Å</u>	x1: 508263.86, y1: 6198818.56, x2: 507798.22, y2: 6199747.06	<u>RW2</u>	<u>1,09</u>	<u>God økologisk tilstand senest 22. december 2021</u> <u>God kemisk tilstand senest 22. december 2021</u>
<u>o8680</u>	<u>Kommune(r):</u> <u>Aarhus</u> <u>Navn:</u> <u>Voldbæk</u>	x1: 567677.69, y1: 6223063.73, x2: 567580.79, y2: 6223712.12	<u>RW2</u>	<u>0,68</u>	<u>God økologisk tilstand senest 22. december 2027</u> <u>God kemisk tilstand senest 22. december 2021</u>
<u>ode 1.15 11</u>	<u>Kommune(r):</u> <u>Faaborg-Midtfyn,</u> <u>Nyborg, Svendborg</u> <u>Navn:</u> <u>Sorte Å- Lamdrup</u>	x1: 605104.13, y1: 6117302.33, x2: 605278.99, y2: 6118439.33	<u>RW1</u>	<u>1,32</u>	<u>God økologisk tilstand senest 22. december 2027</u> <u>God kemisk tilstand senest 22. december 2021</u>
<u>o7907</u>	<u>Kommune(r):</u> <u>Frederikshavn</u> <u>Navn:</u> <u>Sulbæk</u>	x1: 591259.79, y1: 6359021.51, x2: 590722.27, y2: 6359047.59	<u>RW1</u>	<u>0,68</u>	<u>God økologisk tilstand senest 22. december 2027</u> <u>God kemisk tilstand senest 22. december 2021</u>
<u>o566 b</u>	<u>Kommune(r):</u> <u>Odder</u> <u>Navn:</u> <u>Bæk i Åkær</u> <u>Hestehave Midt</u>	x1: 568818.33, y1: 6195830.91, x2: 568281.79, y2: 6195978.39, x3: 568844.38, y3: 6196006.81,	<u>RW1</u>	<u>1,01</u>	<u>God økologisk tilstand senest 22. december 2021</u> <u>God kemisk tilstand</u>

		x4: 568488.64, y4: 6196164.03			senest 22. december 2021
<u>o6427</u>	Kommune(r): <u>Syddjurs</u> Navn: <u>Korupsø Vester Landkanal - Ø</u>	x1: 596728.70, y1: 6239533.55, x2: 596634.92, y2: 6240161.23	<u>RW1</u>	<u>0,83</u>	God økologisk tilstand senest 22. december 2021 God kemisk tilstand senest 22. december 2021
<u>o5941</u>	Kommune(r): <u>Skanderborg</u> Navn: <u>Vl. fra Tørring Øst</u>	x1: 547360.66, y1: 6218774.17, x2: 547433.03, y2: 6218202.73, x3: 547433.03, y3: 6218202.73, x4: 547419.70, y4: 6218105.48, x5: 547433.03, y5: 6218202.73, x6: 547451.27, y6: 6218073.33	<u>RW1</u>	<u>0,85</u>	God økologisk tilstand senest 22. december 2021 God kemisk tilstand senest 22. december 2021
<u>o6475</u>	Kommune(r): <u>Favrskov</u> Navn: <u>Skovslund Bæk</u>	x1: 556400.05, y1: 6241119.33, x2: 555896.23, y2: 6241340.38, x3: 556400.05, y3: 6241119.33, x4: 556374.90, y4: 6240767.73, x5: 556674.02, y5: 6240620.14, x6: 556400.05, y6: 6241119.33	<u>RW1</u>	<u>1,71</u>	God økologisk tilstand senest 22. december 2021 God kemisk tilstand senest 22. december 2021
<u>o688</u>	Kommune(r): <u>Herning</u> Navn: <u>Tilløb til Følørpøt Bæk</u>	x1: 492820.35, y1: 6210751.00, x2: 491825.25, y2: 6211165.37	<u>RW1</u>	<u>1,13</u>	God økologisk tilstand senest 22. december 2021 God kemisk tilstand senest 22. december 2021
<u>1.5.b-0320-010</u>	Kommune(r): <u>Syddjurs</u> Navn: <u>Skørring Å</u>	x1: 574526.40, y1: 6250223.35, x2: 574393.38, y2: 6250653.96	<u>RW2</u>	<u>0,65</u>	God økologisk tilstand senest 22. december 2027 God kemisk tilstand senest 22. december 2021
<u>o7302</u>	Kommune(r): <u>Vesthimmerlands</u> Navn: <u>Kastkær Bæk Øst</u>	x1: 530980.36, y1: 6287944.40, x2: 530712.65, y2: 6288618.70	<u>RW1</u>	<u>0,79</u>	God økologisk tilstand senest 22. december 2021 God kemisk tilstand senest 22. december 2021

<u>o5263</u>	Kommune(r): <u>Vejle</u> Navn: <u>LINDEBALLE BÆK</u>	x1: <u>513982.13,</u> y1: <u>6181185.99,</u> x2: <u>514043.19,</u> y2: <u>6182241.36,</u> x3: <u>513982.13,</u> y3: <u>6181185.99,</u> x4: <u>513893.49,</u> y4: <u>6181055.46,</u> x5: <u>514177.06,</u> y5: <u>6180887.56,</u> x6: <u>513982.13,</u> y6: <u>6181185.99</u>	<u>RW1</u>	<u>1,71</u>	<u>God økologisk tilstand</u> <u>senest 22. december</u> <u>2027</u> <u>God kemisk tilstand</u> <u>senest 22. december</u> <u>2021</u>
<u>o7858</u>	Kommune(r): <u>Brønderslev</u> Navn: <u>Uden navn</u>	x1: <u>559557.58,</u> y1: <u>6350411.63,</u> x2: <u>559422.81,</u> y2: <u>6349681.13</u>	<u>RW1</u>	<u>0,77</u>	<u>God økologisk tilstand</u> <u>senest 22. december</u> <u>2027</u> <u>God kemisk tilstand</u> <u>senest 22. december</u> <u>2021</u>
<u>t226</u>	Kommune(r): <u>Skanderborg</u> Navn: <u>Bæk i Nygårde Skov</u>	x1: <u>551375.10,</u> y1: <u>6217679.42,</u> x2: <u>551276.45,</u> y2: <u>6217430.09</u>	<u>RW1</u>	<u>0,29</u>	<u>God økologisk tilstand</u> <u>senest 22. december</u> <u>2021</u> <u>God kemisk tilstand</u> <u>senest 22. december</u> <u>2021</u>
<u>o5079_x</u>	Kommune(r): <u>Billund</u> Navn: <u>Uden navn</u>	x1: <u>495562.08,</u> y1: <u>6173426.65,</u> x2: <u>492344.48,</u> y2: <u>6173387.73</u>	<u>RW1</u>	<u>3,62</u>	<u>God økologisk tilstand</u> <u>senest 22. december</u> <u>2027</u> <u>God kemisk tilstand</u> <u>senest 22. december</u> <u>2021</u>
<u>o7326</u>	Kommune(r): <u>Mariagerfjord</u> Navn: <u>Lundgård Bæk</u>	x1: <u>557344.08,</u> y1: <u>6288612.83,</u> x2: <u>553584.33,</u> y2: <u>6287221.10</u>	<u>RW1</u>	<u>7,22</u>	<u>God økologisk tilstand</u> <u>senest 22. december</u> <u>2021</u> <u>God kemisk tilstand</u> <u>senest 22. december</u> <u>2021</u>
<u>o7413</u>	Kommune(r): <u>Rebild,</u> <u>Mariagerfjord</u> Navn: <u>Viffertsholm Å</u>	x1: <u>567955.50,</u> y1: <u>6291721.54,</u> x2: <u>569090.23,</u> y2: <u>6296420.73</u>	<u>RW1</u>	<u>7,48</u>	<u>God økologisk tilstand</u> <u>senest 22. december</u> <u>2021</u> <u>God kemisk tilstand</u> <u>senest 22. december</u> <u>2021</u>
<u>o4824</u>	Kommune(r): <u>Vejle</u> Navn: <u>Amhede Bæk</u>	x1: <u>515915.69,</u> y1: <u>6162843.66,</u> x2: <u>515510.26,</u> y2: <u>6163628.92</u>	<u>RW1</u>	<u>0,97</u>	<u>God økologisk tilstand</u> <u>senest 22. december</u> <u>2027</u> <u>God kemisk tilstand</u> <u>senest 22. december</u> <u>2021</u>

<u>1.6.c-0495-020</u>	<u>Kommune(r):</u> <u>Syddjurs</u> <u>Navn:</u> <u>Borum Bæk -</u> <u>Bækkegård - Kas</u>	<u>x1: 598877.64,</u> <u>y1: 6244391.22,</u> <u>x2: 598467.84,</u> <u>y2: 6244970.64</u>	<u>RW2</u>	<u>0,78</u>	<u>God økologisk tilstand</u> <u>senest 22. december</u> <u>2027</u> <u>God kemisk tilstand</u> <u>senest 22. december</u> <u>2021</u>
<u>c00001</u>	<u>Kommune(r):</u> <u>Assens</u> <u>Navn:</u> <u>Uden navn</u>	<u>x1: 567819.93,</u> <u>y1: 6129636.52,</u> <u>x2: 566784.48,</u> <u>y2: 6129520.28,</u> <u>x3: 566852.90,</u> <u>y3: 6129395.49,</u> <u>x4: 566784.48,</u> <u>y4: 6129520.28,</u> <u>x5: 566784.48,</u> <u>y5: 6129520.28,</u> <u>x6: 566784.45,</u> <u>y6: 6129520.28</u>	<u>RW1</u>	<u>1,35</u>	<u>God økologisk tilstand</u> <u>senest 22. december</u> <u>2027</u> <u>God kemisk tilstand</u> <u>senest 22. december</u> <u>2021</u>
<u>o4976</u>	<u>Kommune(r):</u> <u>Varde</u> <u>Navn:</u> <u>Skalle Bæk</u>	<u>x1: 459724.19,</u> <u>y1: 6169151.01,</u> <u>x2: 459030.92,</u> <u>y2: 6170100.37</u>	<u>RW1</u>	<u>1,23</u>	<u>God økologisk tilstand</u> <u>senest 22. december</u> <u>2027</u> <u>God kemisk tilstand</u> <u>senest 22. december</u> <u>2021</u>
<u>o7473</u>	<u>Kommune(r):</u> <u>Rebild</u> <u>Navn:</u> <u>Møllebæk</u>	<u>x1: 562356.12,</u> <u>y1: 6301047.91,</u> <u>x2: 561801.89,</u> <u>y2: 6299199.94,</u> <u>x3: 562356.12,</u> <u>y3: 6301047.91,</u> <u>x4: 561856.21,</u> <u>y4: 6300992.82,</u> <u>x5: 562935.49,</u> <u>y5: 6301152.36,</u> <u>x6: 562356.12,</u> <u>y6: 6301047.91</u>	<u>RW1</u>	<u>4</u>	<u>God økologisk tilstand</u> <u>senest 22. december</u> <u>2021</u> <u>God kemisk tilstand</u> <u>senest 22. december</u> <u>2021</u>
<u>c00183</u>	<u>Kommune(r):</u> <u>Kolding, Vejle</u> <u>Navn:</u> <u>tilløb til Bølling</u> <u>Bæk</u>	<u>x1: 524118.09,</u> <u>y1: 6159579.20,</u> <u>x2: 521998.15,</u> <u>y2: 6161390.50,</u> <u>x3: 522196.14,</u> <u>y3: 6161614.98,</u> <u>x4: 521998.15,</u> <u>y4: 6161390.50,</u> <u>x5: 521998.15,</u> <u>y5: 6161390.50,</u> <u>x6: 521894.44,</u> <u>y6: 6161526.42</u>	<u>RW1</u>	<u>3,86</u>	<u>God økologisk tilstand</u> <u>senest 22. december</u> <u>2021</u> <u>God kemisk tilstand</u> <u>senest 22. december</u> <u>2021</u>
<u>o8815</u>	<u>Kommune(r):</u> <u>Lemvig</u> <u>Navn:</u>	<u>x1: 447395.02,</u> <u>y1: 6261321.71,</u> <u>x2: 445969.53,</u> <u>y2: 6260120.59</u>	<u>RW2</u>	<u>2,21</u>	<u>God økologisk tilstand</u> <u>senest 22. december</u> <u>2027</u>

	<u>Dybe</u> <u>Å/Sletdalsgrøft</u>				<u>God kemisk tilstand</u> <u>senest 22. december</u> <u>2021</u>
<u>o4543</u>	<u>Kommune(r):</u> <u>Kolding</u> <u>Navn:</u> <u>Gelballe Bæk</u>	<u>x1: 521962.50,</u> <u>y1: 6150382.18,</u> <u>x2: 521957.29,</u> <u>y2: 6149918.97,</u> <u>x3: 521957.29,</u> <u>y3: 6149918.97,</u> <u>x4: 521889.42,</u> <u>y4: 6149705.06,</u> <u>x5: 522227.78,</u> <u>y5: 6149740.59,</u> <u>x6: 521957.29,</u> <u>y6: 6149918.97</u>	<u>RW1</u>	<u>1,15</u>	<u>God økologisk tilstand</u> <u>senest 22. december</u> <u>2021</u> <u>God kemisk tilstand</u> <u>senest 22. december</u> <u>2021</u>
<u>o7940</u>	<u>Kommune(r):</u> <u>Frederikshavn</u> <u>Navn:</u> <u>Uden navn</u>	<u>x1: 582290.08,</u> <u>y1: 6365421.97,</u> <u>x2: 581633.46,</u> <u>y2: 6365422.81</u>	<u>RW1</u>	<u>0,71</u>	<u>God økologisk tilstand</u> <u>senest 22. december</u> <u>2021</u> <u>God kemisk tilstand</u> <u>senest 22. december</u> <u>2021</u>
<u>o5453</u>	<u>Kommune(r):</u> <u>Horsens</u> <u>Navn:</u> <u>Haldrup Mølleå</u>	<u>x1: 557939.82,</u> <u>y1: 6195347.05,</u> <u>x2: 557876.61,</u> <u>y2: 6194954.49</u>	<u>RW1</u>	<u>0,54</u>	<u>God økologisk tilstand</u> <u>senest 22. december</u> <u>2027</u> <u>God kemisk tilstand</u> <u>senest 22. december</u> <u>2021</u>
<u>o5398</u>	<u>Kommune(r):</u> <u>Ringkøbing-Skjern</u> <u>Navn:</u> <u>Egebæk</u>	<u>x1: 480517.21,</u> <u>y1: 6190965.39,</u> <u>x2: 477341.95,</u> <u>y2: 6189216.99</u>	<u>RW1</u>	<u>4,63</u>	<u>God økologisk tilstand</u> <u>senest 22. december</u> <u>2027</u> <u>God kemisk tilstand</u> <u>senest 22. december</u> <u>2021</u>
<u>o8895 d</u>	<u>Kommune(r):</u> <u>Vesthimmerlands</u> <u>Navn:</u> <u>Trend Å</u>	<u>x1: 523145.11,</u> <u>y1: 6295414.26,</u> <u>x2: 522721.83,</u> <u>y2: 6297432.77</u>	<u>RW2</u>	<u>2,54</u>	<u>God økologisk tilstand</u> <u>senest 22. december</u> <u>2021</u> <u>God kemisk tilstand</u> <u>senest 22. december</u> <u>2021</u>
<u>c00218</u>	<u>Kommune(r):</u> <u>Odder,</u> <u>Skanderborg,</u> <u>Aarhus</u> <u>Navn:</u> <u>Rindelev Bæk -</u> <u>Nørreskov - Grøft</u>	<u>x1: 565348.51,</u> <u>y1: 6206105.46,</u> <u>x2: 563909.45,</u> <u>y2: 6205589.65,</u> <u>x3: 565811.42,</u> <u>y3: 6205162.84,</u> <u>x4: 565348.51,</u> <u>y4: 6206105.46,</u> <u>x5: 565812.26,</u> <u>y5: 6204816.92,</u> <u>x6: 565811.42,</u>	<u>RW1</u>	<u>7,16</u>	<u>God økologisk tilstand</u> <u>senest 22. december</u> <u>2027</u> <u>God kemisk tilstand</u> <u>senest 22. december</u> <u>2021</u>

		<u>y6: 6205162.84,</u> <u>x7: 566025.44,</u> <u>y7: 6205120.08,</u> <u>x8: 565811.42,</u> <u>y8: 6205162.84,</u> <u>x9: 566098.80,</u> <u>y9: 6205333.16,</u> <u>x10: 566025.44,</u> <u>y10: 6205120.08,</u> <u>x11: 566377.62,</u> <u>y11: 6206127.16,</u> <u>x12: 565348.51,</u> <u>y12: 6206105.46,</u> <u>x13: 566692.66,</u> <u>y13: 6205922.03,</u> <u>x14: 566025.44,</u> <u>y14: 6205120.08,</u> <u>x15: 566692.66,</u> <u>y15: 6205922.03,</u> <u>x16: 566655.07,</u> <u>y16: 6206191.36,</u> <u>x17: 567003.71,</u> <u>y17: 6205801.82,</u> <u>x18: 566692.66,</u> <u>y18: 6205922.03</u>			
<u>o4009 x</u>	<u>Kommune(r):</u> <u>Haderslev</u> <u>Navn:</u> <u>Uden navn</u>	<u>x1: 501263.31,</u> <u>y1: 6131031.81,</u> <u>x2: 498668.65,</u> <u>y2: 6129669.10</u>	<u>RW1</u>	<u>3,32</u>	<u>God økologisk tilstand</u> <u>senest 22. december</u> <u>2021</u> <u>God kemisk tilstand</u> <u>senest 22. december</u> <u>2021</u>
<u>o8480 b</u>	<u>Kommune(r):</u> <u>Billund</u> <u>Navn:</u> <u>Uden navn</u>	<u>x1: 496411.05,</u> <u>y1: 6166249.34,</u> <u>x2: 493595.40,</u> <u>y2: 6167861.73</u>	<u>RW2</u>	<u>4,43</u>	<u>God økologisk tilstand</u> <u>senest 22. december</u> <u>2021</u> <u>God kemisk tilstand</u> <u>senest 22. december</u> <u>2021</u>
<u>o6714 x</u>	<u>Kommune(r):</u> <u>Viborg</u> <u>Navn:</u> <u>Dalsgårde Bæk</u> <u>Bjerringbro</u>	<u>x1: 541558.13,</u> <u>y1: 6252227.20,</u> <u>x2: 536138.54,</u> <u>y2: 6251089.35</u>	<u>RW1</u>	<u>6,8</u>	<u>God økologisk tilstand</u> <u>senest 22. december</u> <u>2021</u> <u>God kemisk tilstand</u> <u>senest 22. december</u> <u>2021</u>
<u>rib 1.10.00628</u>	<u>Kommune(r):</u> <u>Varde</u> <u>Navn:</u> <u>Uden navn</u>	<u>x1: 482563.05,</u> <u>y1: 6174922.75,</u> <u>x2: 481937.92,</u> <u>y2: 6175469.12</u>	<u>RW1</u>	<u>0,97</u>	<u>God økologisk tilstand</u> <u>senest 22. december</u> <u>2027</u> <u>God kemisk tilstand</u> <u>senest 22. december</u> <u>2021</u>

<u>o3501</u>	<u>Kommune(r):</u> <u>Faaborg-Midtfyn</u> <u>Navn:</u> <u>Bjerne Bæk</u>	<u>x1: 577202.65,</u> <u>y1: 6106044.95,</u> <u>x2: 575940.41,</u> <u>y2: 6106436.35</u>	<u>RW1</u>	<u>1,41</u>	<u>God økologisk tilstand</u> <u>senest 22. december</u> <u>2021</u> <u>God kemisk tilstand</u> <u>senest 22. december</u> <u>2021</u>
<u>o10492 x</u>	<u>Kommune(r):</u> <u>Herning</u> <u>Navn:</u> <u>Sunds Nørreå</u>	<u>x1: 497187.90,</u> <u>y1: 6231471.38,</u> <u>x2: 492590.47,</u> <u>y2: 6233556.19</u>	<u>RW2</u>	<u>6,74</u>	<u>God økologisk tilstand</u> <u>senest 22. december</u> <u>2027</u> <u>God kemisk tilstand</u> <u>senest 22. december</u> <u>2021</u>
<u>o6162</u>	<u>Kommune(r):</u> <u>Herning</u> <u>Navn:</u> <u>Skavlkær Bæk</u>	<u>x1: 488973.73,</u> <u>y1: 6225813.03,</u> <u>x2: 485783.01,</u> <u>y2: 6227100.46</u>	<u>RW1</u>	<u>4,18</u>	<u>God økologisk tilstand</u> <u>senest 22. december</u> <u>2027</u> <u>God kemisk tilstand</u> <u>senest 22. december</u> <u>2021</u>
<u>o7517</u>	<u>Kommune(r):</u> <u>Morsø</u> <u>Navn:</u> <u>Klitgård Bæk</u>	<u>x1: 481226.21,</u> <u>y1: 6304937.64,</u> <u>x2: 481488.65,</u> <u>y2: 6304542.24</u>	<u>RW1</u>	<u>0,56</u>	<u>God økologisk tilstand</u> <u>senest 22. december</u> <u>2027</u> <u>God kemisk tilstand</u> <u>senest 22. december</u> <u>2021</u>
<u>c00302</u>	<u>Kommune(r):</u> <u>Svendborg</u> <u>Navn:</u> <u>Afløb fra</u> <u>Hestehave Skov</u>	<u>x1: 605801.15,</u> <u>y1: 6115222.63,</u> <u>x2: 605646.96,</u> <u>y2: 6115561.34,</u> <u>x3: 605396.51,</u> <u>y3: 6115805.64,</u> <u>x4: 605357.62,</u> <u>y4: 6115797.47,</u> <u>x5: 605396.51,</u> <u>y5: 6115805.64,</u> <u>x6: 605394.36,</u> <u>y6: 6115822.26,</u> <u>x7: 605456.35,</u> <u>y7: 6115677.74,</u> <u>x8: 605357.62,</u> <u>y8: 6115797.47,</u> <u>x9: 605460.47,</u> <u>y9: 6115769.08,</u> <u>x10: 605456.35,</u> <u>y10: 6115677.74,</u> <u>x11: 605460.47,</u> <u>y11: 6115769.08,</u> <u>x12: 605396.51,</u> <u>y12: 6115805.64,</u> <u>x13: 605515.04,</u> <u>y13: 6115828.35,</u>	<u>RW1</u>	<u>1,82</u>	<u>God økologisk tilstand</u> <u>senest 22. december</u> <u>2027</u> <u>God kemisk tilstand</u> <u>senest 22. december</u> <u>2021</u>

		<u>x14: 605497.80,</u> <u>y14: 6115852.28,</u> <u>x15: 605460.47,</u> <u>y15: 6115769.08,</u> <u>x16: 605515.04,</u> <u>y16: 6115828.35,</u> <u>x17: 605579.89,</u> <u>y17: 6115585.78,</u> <u>x18: 605531.15,</u> <u>y18: 6115603.89,</u> <u>x19: 605579.89,</u> <u>y19: 6115585.78,</u> <u>x20: 605456.35,</u> <u>y20: 6115677.74,</u> <u>x21: 605515.04,</u> <u>y21: 6115828.35,</u> <u>x22: 605586.69,</u> <u>y22: 6115792.92,</u> <u>x23: 605646.96,</u> <u>y23: 6115561.34,</u> <u>x24: 605579.89,</u> <u>y24: 6115585.78,</u> <u>x25: 605646.96,</u> <u>y25: 6115561.34,</u> <u>x26: 605696.43,</u> <u>y26: 6115525.79,</u> <u>x27: 605357.62,</u> <u>y27: 6115797.47,</u> <u>x28: 605299.95,</u> <u>y28: 6115853.21</u>			
<u>o8563</u>	<u>Kommune(r):</u> <u>Hedensted</u> <u>Navn:</u> <u>Gudenå - Tørring -</u> <u>Åle Ø</u>	<u>x1: 530872.20,</u> <u>y1: 6189858.67,</u> <u>x2: 537456.53,</u> <u>y2: 6194469.43</u>	<u>RW2</u>	<u>12,17</u>	<u>God økologisk tilstand</u> <u>senest 22. december</u> <u>2027</u> <u>God kemisk tilstand</u> <u>senest 22. december</u> <u>2021</u>
<u>o6505</u>	<u>Kommune(r):</u> <u>Favrskov</u> <u>Navn:</u> <u>Astrup Bæk</u> <u>Hvorslev</u>	<u>x1: 548103.63,</u> <u>y1: 6242266.02,</u> <u>x2: 547143.15,</u> <u>y2: 6241269.98</u>	<u>RW1</u>	<u>1,6</u>	<u>God økologisk tilstand</u> <u>senest 22. december</u> <u>2027</u> <u>God kemisk tilstand</u> <u>senest 22. december</u> <u>2021</u>
<u>o4015 x</u>	<u>Kommune(r):</u> <u>Assens</u> <u>Navn:</u> <u>Uglemoserenden</u>	<u>x1: 558605.88,</u> <u>y1: 6130658.64,</u> <u>x2: 558898.78,</u> <u>y2: 6129020.31</u>	<u>RW1</u>	<u>1,92</u>	<u>God økologisk tilstand</u> <u>senest 22. december</u> <u>2027</u> <u>God kemisk tilstand</u> <u>senest 22. december</u> <u>2021</u>
<u>o6575</u>	<u>Kommune(r):</u> <u>Syddjurs</u>	<u>x1: 587742.85,</u> <u>y1: 6244539.01,</u> <u>x2: 586702.62,</u>	<u>RW1</u>	<u>10,79</u>	<u>God økologisk tilstand</u> <u>senest 22. december</u> <u>2027</u>

	<u>Navn:</u> <u>Ryom Å - Pindelhøj-</u> <u>Lundbæk</u>	<u>y2: 6243555.80,</u> <u>x3: 586807.59,</u> <u>y3: 6243430.13,</u> <u>x4: 586702.62,</u> <u>y4: 6243555.80,</u> <u>x5: 586702.62,</u> <u>y5: 6243555.80,</u> <u>x6: 586416.52,</u> <u>y6: 6243336.07,</u> <u>x7: 587770.33,</u> <u>y7: 6244828.06,</u> <u>x8: 586571.26,</u> <u>y8: 6245113.80,</u> <u>x9: 587742.85,</u> <u>y9: 6244539.01,</u> <u>x10: 587770.33,</u> <u>y10: 6244828.06,</u> <u>x11: 587880.15,</u> <u>y11: 6245278.94,</u> <u>x12: 587770.33,</u> <u>y12: 6244828.06,</u> <u>x13: 588067.90,</u> <u>y13: 6243700.56,</u> <u>x14: 587742.85,</u> <u>y14: 6244539.01,</u> <u>x15: 588112.05,</u> <u>y15: 6243325.63,</u> <u>x16: 587771.24,</u> <u>y16: 6242800.53,</u> <u>x17: 588067.90,</u> <u>y17: 6243700.56,</u> <u>x18: 588112.05,</u> <u>y18: 6243325.63,</u> <u>x19: 588529.05,</u> <u>y19: 6242751.99,</u> <u>x20: 588112.05,</u> <u>y20: 6243325.63,</u> <u>x21: 588582.30,</u> <u>y21: 6243100.02,</u> <u>x22: 588067.90,</u> <u>y22: 6243700.56,</u> <u>x23: 588809.32,</u> <u>y23: 6244109.25,</u> <u>x24: 588066.27,</u> <u>y24: 6245139.92</u>			<u>God kemisk tilstand</u> <u>senest 22. december</u> <u>2021</u>
<u>o7783</u>	<u>Kommune(r):</u> <u>Brønderslev</u> <u>Navn:</u> <u>Uden navn</u>	<u>x1: 571163.87,</u> <u>y1: 6338539.62,</u> <u>x2: 570473.83,</u> <u>y2: 6338881.29</u>	<u>RW1</u>	<u>0,78</u>	<u>God økologisk tilstand</u> <u>senest 22. december</u> <u>2021</u> <u>God kemisk tilstand</u> <u>senest 22. december</u> <u>2021</u>
<u>o8461_a</u>	<u>Kommune(r):</u> <u>Vejle</u>	<u>x1: 522492.08,</u> <u>y1: 6169815.43,</u>	<u>RW2</u>	<u>1,66</u>	<u>God økologisk tilstand</u> <u>senest 22. december</u>

	Navn: <u>Vejle Å</u>	x2: <u>521149.74,</u> y2: <u>6168999.28</u>			<u>2021</u> <u>God kemisk tilstand</u> <u>senest 22. december</u> <u>2021</u>
<u>o6854</u>	Kommune(r): <u>Holstebro</u> Navn: <u>Bæk vest for</u> <u>Svenstrup</u>	x1: <u>488704.66,</u> y1: <u>6259292.67,</u> x2: <u>489010.76,</u> y2: <u>6257754.82,</u> x3: <u>489098.58,</u> y3: <u>6257287.59,</u> x4: <u>489010.76,</u> y4: <u>6257754.82,</u> x5: <u>489010.76,</u> y5: <u>6257754.82,</u> x6: <u>488281.89,</u> y6: <u>6257158.82</u>	<u>RW1</u>	<u>4</u>	<u>God økologisk tilstand</u> <u>senest 22. december</u> <u>2027</u> <u>God kemisk tilstand</u> <u>senest 22. december</u> <u>2021</u>
<u>o8794_c</u>	Kommune(r): <u>Holstebro, Lemvig</u> Navn: <u>Damhus Å</u>	x1: <u>458389.68,</u> y1: <u>6246522.99,</u> x2: <u>453312.02,</u> y2: <u>6245345.19</u>	<u>RW2</u>	<u>6,68</u>	<u>God økologisk tilstand</u> <u>senest 22. december</u> <u>2027</u> <u>God kemisk tilstand</u> <u>senest 22. december</u> <u>2027</u>
<u>o7955_a</u>	Kommune(r): <u>Hjørring</u> Navn: <u>Uden navn</u>	x1: <u>574622.81,</u> y1: <u>6365409.53,</u> x2: <u>573633.97,</u> y2: <u>6366719.45</u>	<u>RW1</u>	<u>1,78</u>	<u>God økologisk tilstand</u> <u>senest 22. december</u> <u>2027</u> <u>God kemisk tilstand</u> <u>senest 22. december</u> <u>2021</u>
<u>o7406</u>	Kommune(r): <u>Vesthimmerlands</u> Navn: <u>Havbro Bæk</u>	x1: <u>525452.90,</u> y1: <u>6295600.62,</u> x2: <u>524483.12,</u> y2: <u>6294669.76,</u> x3: <u>525476.58,</u> y3: <u>6295801.66,</u> x4: <u>525452.90,</u> y4: <u>6295600.62,</u> x5: <u>526150.74,</u> y5: <u>6296418.58,</u> x6: <u>525452.90,</u> y6: <u>6295600.62</u>	<u>RW1</u>	<u>3,32</u>	<u>God økologisk tilstand</u> <u>senest 22. december</u> <u>2027</u> <u>God kemisk tilstand</u> <u>senest 22. december</u> <u>2021</u>
<u>o6342</u>	Kommune(r): <u>Favrskov</u> Navn: <u>Bæk fra Hinnerup</u> <u>Skov</u>	x1: <u>565520.42,</u> y1: <u>6236526.22,</u> x2: <u>565115.47,</u> y2: <u>6236265.57</u>	<u>RW1</u>	<u>0,5</u>	<u>God økologisk tilstand</u> <u>senest 22. december</u> <u>2021</u> <u>God kemisk tilstand</u> <u>senest 22. december</u> <u>2021</u>
<u>o3472</u>	Kommune(r): <u>Svendborg</u>	x1: <u>607619.91,</u> y1: <u>6102753.38,</u> x2: <u>606679.01,</u> y2: <u>6104005.93</u>	<u>RW1</u>	<u>1,95</u>	<u>God økologisk tilstand</u> <u>senest 22. december</u> <u>2021</u>

	Navn: <u>Egsmadeafløbet</u>				<u>God kemisk tilstand senest 22. december 2021</u>
<u>o4961 x</u>	Kommune(r): <u>Varde</u> Navn: <u>Uden navn</u>	<u>x1: 472824.88,</u> <u>y1: 6168533.37,</u> <u>x2: 472970.65,</u> <u>y2: 6167255.73,</u> <u>x3: 472824.88,</u> <u>y3: 6168533.37,</u> <u>x4: 472927.40,</u> <u>y4: 6169179.79,</u> <u>x5: 472824.88,</u> <u>y5: 6168533.37,</u> <u>x6: 472439.27,</u> <u>y6: 6168822.60</u>	<u>RW2</u>	<u>2,66</u>	<u>God økologisk tilstand senest 22. december 2027</u> <u>God kemisk tilstand senest 22. december 2021</u>
<u>o6950</u>	Kommune(r): <u>Lemvig</u> Navn: <u>Dybe</u> <u>Å/Sletdalsgrøft</u>	<u>x1: 448388.37,</u> <u>y1: 6263107.07,</u> <u>x2: 447415.98,</u> <u>y2: 6262682.15</u>	<u>RW1</u>	<u>3,89</u>	<u>God økologisk tilstand senest 22. december 2027</u> <u>God kemisk tilstand senest 22. december 2021</u>
<u>o9010 b</u>	Kommune(r): <u>Varde</u> Navn: <u>Varde Å</u>	<u>x1: 473104.37,</u> <u>y1: 6167239.05,</u> <u>x2: 474004.15,</u> <u>y2: 6168857.78</u>	<u>RW3</u>	<u>3,32</u>	<u>God økologisk tilstand senest 22. december 2021</u> <u>God kemisk tilstand senest 22. december 2021</u>
<u>c00113</u>	Kommune(r): <u>Viborg</u> Navn: <u>Korreborg Bæk m.</u> <u>Klosterskov Kil</u>	<u>x1: 539187.46,</u> <u>y1: 6254121.29,</u> <u>x2: 534930.31,</u> <u>y2: 6253654.38,</u> <u>x3: 534930.31,</u> <u>y3: 6253654.38,</u> <u>x4: 534914.85,</u> <u>y4: 6253281.85,</u> <u>x5: 534930.31,</u> <u>y5: 6253654.38,</u> <u>x6: 534109.01,</u> <u>y6: 6254909.31</u>	<u>RW1</u>	<u>6,91</u>	<u>God økologisk tilstand senest 22. december 2021</u> <u>God kemisk tilstand senest 22. december 2021</u>
<u>o10474 y</u>	Kommune(r): <u>Skanderborg</u> Navn: <u>Skærbæk -</u> <u>Mosbæk - Knudå</u>	<u>x1: 554759.25,</u> <u>y1: 6219194.47,</u> <u>x2: 556530.74,</u> <u>y2: 6218845.17</u>	<u>RW2</u>	<u>2,51</u>	<u>God økologisk tilstand senest 22. december 2027</u> <u>God kemisk tilstand senest 22. december 2021</u>
<u>c00154</u>	Kommune(r): <u>Norddjurs</u> Navn: <u>Ørum Å - Opstr.</u> <u>Stenvad - Op og</u>	<u>x1: 601027.55,</u> <u>y1: 6258681.85,</u> <u>x2: 602698.56,</u> <u>y2: 6257915.41</u>	<u>RW2</u>	<u>3,18</u>	<u>God økologisk tilstand senest 22. december 2027</u> <u>God kemisk tilstand</u>

					<u>senest 22. december 2021</u>
<u>rin 1.2 00448</u>	<u>Kommune(r):</u> <u>Lemvig</u> <u>Navn:</u> <u>Fald Å/Klostermølle</u> <u>Å/Træl</u>	<u>x1: 464701.71,</u> <u>y1: 6264235.61,</u> <u>x2: 464418.11,</u> <u>y2: 6265220.11</u>	<u>RW1</u>	<u>1,5</u>	<u>God økologisk tilstand</u> <u>senest 22. december</u> <u>2021</u> <u>God kemisk tilstand</u> <u>senest 22. december</u> <u>2021</u>
<u>1.6.d-0385-010</u>	<u>Kommune(r):</u> <u>Norrdjurs</u> <u>Navn:</u> <u>Hederende -</u> <u>Smedelykkerenden</u> <u>t</u>	<u>x1: 610364.85,</u> <u>y1: 6245057.90,</u> <u>x2: 609641.39,</u> <u>y2: 6244351.49</u>	<u>RW1</u>	<u>1,21</u>	<u>God økologisk tilstand</u> <u>senest 22. december</u> <u>2027</u> <u>God kemisk tilstand</u> <u>senest 22. december</u> <u>2021</u>
<u>t253</u>	<u>Kommune(r):</u> <u>Silkeborg</u> <u>Navn:</u> <u>Kildetilløb til</u> <u>sydsiden af T</u>	<u>x1: 532335.78,</u> <u>y1: 6219917.80,</u> <u>x2: 532287.23,</u> <u>y2: 6219896.63,</u> <u>x3: 532321.70,</u> <u>y3: 6219885.43,</u> <u>x4: 532312.05,</u> <u>y4: 6219859.60,</u> <u>x5: 532335.78,</u> <u>y5: 6219917.80,</u> <u>x6: 532321.70,</u> <u>y6: 6219885.43,</u> <u>x7: 532339.36,</u> <u>y7: 6219858.87,</u> <u>x8: 532321.70,</u> <u>y8: 6219885.43,</u> <u>x9: 532335.78,</u> <u>y9: 6219917.80,</u> <u>x10: 532352.00,</u> <u>y10: 6219970.93</u>	<u>RW1</u>	<u>0,21</u>	<u>God økologisk tilstand</u> <u>senest 22. december</u> <u>2027</u> <u>God kemisk tilstand</u> <u>senest 22. december</u> <u>2021</u>
<u>o7064</u>	<u>Kommune(r):</u> <u>Mariagerfjord</u> <u>Navn:</u> <u>Hedeli Bæk</u>	<u>x1: 554632.56,</u> <u>y1: 6271356.87,</u> <u>x2: 554539.34,</u> <u>y2: 6271270.94,</u> <u>x3: 554562.01,</u> <u>y3: 6271250.99,</u> <u>x4: 554539.34,</u> <u>y4: 6271270.94,</u> <u>x5: 554632.56,</u> <u>y5: 6271356.87,</u> <u>x6: 554629.05,</u> <u>y6: 6271221.76,</u> <u>x7: 554559.29,</u> <u>y7: 6271215.38,</u> <u>x8: 554539.34,</u> <u>y8: 6271270.94,</u> <u>x9: 554675.87,</u> <u>y9: 6271249.50,</u>	<u>RW1</u>	<u>0,72</u>	<u>God økologisk tilstand</u> <u>senest 22. december</u> <u>2021</u> <u>God kemisk tilstand</u> <u>senest 22. december</u> <u>2021</u>

		x10: 554632.56, y10: 6271356.87			
<u>o10479</u>	Kommune(r): Silkeborg, Skanderborg Navn: Lyngbygård Å	x1: 548513.32, y1: 6224596.94, x2: 548039.71, y2: 6224389.02	RW2	0,68	God økologisk tilstand senest 22. december 2027 God kemisk tilstand senest 22. december 2021
<u>o8528_a</u>	Kommune(r): Vejle Navn: OMME Å	x1: 517762.54, y1: 6182295.20, x2: 513910.77, y2: 6184471.85	RW2	5,84	God økologisk tilstand senest 22. december 2027 God kemisk tilstand senest 22. december 2021
<u>o10481</u>	Kommune(r): Silkeborg, Skanderborg Navn: Lyngbygård Å	x1: 553813.68, y1: 6224662.04, x2: 552583.26, y2: 6225419.22	RW2	1,62	God økologisk tilstand senest 22. december 2027 God kemisk tilstand senest 22. december 2021
<u>o5627</u>	Kommune(r): Ikast-Brande Navn: Ibsgårde Bæk	x1: 524293.98, y1: 6203618.58, x2: 521662.60, y2: 6205181.57	RW1	3,43	God økologisk tilstand senest 22. december 2021 God kemisk tilstand senest 22. december 2021
<u>o7562</u>	Kommune(r): Rebild, Aalborg Navn: Uden navn	x1: 559229.41, y1: 6308628.88, x2: 559243.72, y2: 6307321.63	RW1	1,38	God økologisk tilstand senest 22. december 2027 God kemisk tilstand senest 22. december 2021
<u>c00048</u>	Kommune(r): Syddjurs, Norddjurs Navn: Ballemølle Å - Dalgård - Ho	x1: 612099.67, y1: 6242352.84, x2: 611283.35, y2: 6242901.64	RW1	1,16	God økologisk tilstand senest 22. december 2027 God kemisk tilstand senest 22. december 2021
<u>o8716</u>	Kommune(r): Syddjurs Navn: Havmølle Å	x1: 607145.23, y1: 6235343.94, x2: 610207.72, y2: 6234584.32, x3: 607145.23, y3: 6235343.94, x4: 606712.26, y4: 6235850.23, x5: 607231.53, y5: 6235584.86,	RW5	5,02	God økologisk tilstand senest 22. december 2027 God kemisk tilstand senest 22. december 2021

		x6: 607145.23, y6: 6235343.94, x7: 606723.16, y7: 6235868.02, x8: 606716.61, y8: 6235861.46			
<u>o6124</u>	<u>Kommune(r):</u> <u>Skanderborg</u> <u>Navn:</u> <u>Smedskov Bæk</u>	x1: 557211.16, y1: 6224652.24, x2: 556948.57, y2: 6225016.20, x3: 557258.29, y3: 6224479.32, x4: 557211.16, y4: 6224652.24, x5: 557377.64, y5: 6224653.08, x6: 557211.16, y6: 6224652.24, x7: 557377.64, y7: 6224653.08, x8: 557454.37, y8: 6224404.84, x9: 557560.64, y9: 6224696.22, x10: 557377.64, y10: 6224653.08	<u>RW1</u>	<u>1,5</u>	<u>God økologisk tilstand</u> <u>senest 22. december</u> <u>2021</u> <u>God kemisk tilstand</u> <u>senest 22. december</u> <u>2021</u>
<u>o5781</u>	<u>Kommune(r):</u> <u>Silkeborg</u> <u>Navn:</u> <u>Vrads Bæk - Afl. f.</u> <u>Vrads ren</u>	x1: 528397.48, y1: 6212258.25, x2: 528000.85, y2: 6211782.50, x3: 528426.94, y3: 6212274.43, x4: 528397.48, y4: 6212258.25, x5: 528397.48, y5: 6212258.25, x6: 527918.06, y6: 6212497.88	<u>RW1</u>	<u>1,48</u>	<u>God økologisk tilstand</u> <u>senest 22. december</u> <u>2021</u> <u>God kemisk tilstand</u> <u>senest 22. december</u> <u>2021</u>
<u>o8965</u>	<u>Kommune(r):</u> <u>Frederikshavn</u> <u>Navn:</u> <u>Bangsbo Å</u>	x1: 591755.28, y1: 6365272.68, x2: 589829.70, y2: 6364705.67	<u>RW2</u>	<u>3,13</u>	<u>God økologisk tilstand</u> <u>senest 22. december</u> <u>2027</u> <u>God kemisk tilstand</u> <u>senest 22. december</u> <u>2021</u>
<u>o8130</u>	<u>Kommune(r):</u> <u>Aabenraa</u> <u>Navn:</u> <u>Grensbæk</u>	x1: 528657.04, y1: 6097001.99, x2: 528417.19, y2: 6096575.20	<u>RW2</u>	<u>0,52</u>	<u>God økologisk tilstand</u> <u>senest 22. december</u> <u>2021</u> <u>God kemisk tilstand</u> <u>senest 22. december</u> <u>2021</u>
<u>o6384 d</u>	<u>Kommune(r):</u> <u>Herning, Holstebro</u>	x1: 481223.33, y1: 6237660.67,	<u>RW1</u>	<u>1,19</u>	<u>God økologisk tilstand</u> <u>senest 22. december</u>

	Navn: <u>Kragbæk</u>	x2: <u>480372.99,</u> y2: <u>6236972.92</u>			<u>2021</u> <u>God kemisk tilstand</u> <u>senest 22. december</u> <u>2021</u>
<u>o5176 x</u>	Kommune(r): <u>Varde</u> Navn: <u>Kovad Bæk</u>	x1: <u>465823.91,</u> y1: <u>6177867.03,</u> x2: <u>463351.24,</u> y2: <u>6178314.67,</u> x3: <u>463600.19,</u> y3: <u>6177854.88,</u> x4: <u>463351.24,</u> y4: <u>6178314.67,</u> x5: <u>463351.24,</u> y5: <u>6178314.67,</u> x6: <u>463166.72,</u> y6: <u>6178051.97,</u> x7: <u>466371.88,</u> y7: <u>6177188.70,</u> x8: <u>465823.91,</u> y8: <u>6177867.03,</u> x9: <u>466471.34,</u> y9: <u>6177734.62,</u> x10: <u>465823.91,</u> y10: <u>6177867.03</u>	<u>RW1</u>	<u>6,1</u>	<u>God økologisk tilstand</u> <u>senest 22. december</u> <u>2027</u> <u>God kemisk tilstand</u> <u>senest 22. december</u> <u>2021</u>
<u>o5455 e</u>	Kommune(r): <u>Hedensted</u> Navn: <u>Tilløb Gudenaå</u>	x1: <u>526456.34,</u> y1: <u>6194962.75,</u> x2: <u>525553.07,</u> y2: <u>6194986.62</u>	<u>RW1</u>	<u>1,01</u>	<u>God økologisk tilstand</u> <u>senest 22. december</u> <u>2021</u> <u>God kemisk tilstand</u> <u>senest 22. december</u> <u>2021</u>
<u>t313</u>	Kommune(r): <u>Silkeborg</u> Navn: <u>Troldhule Bæk</u>	x1: <u>532214.94,</u> y1: <u>6235091.95,</u> x2: <u>532266.64,</u> y2: <u>6234929.32</u>	<u>RW1</u>	<u>0,17</u>	<u>God økologisk tilstand</u> <u>senest 22. december</u> <u>2021</u> <u>God kemisk tilstand</u> <u>senest 22. december</u> <u>2021</u>
<u>o7266</u>	Kommune(r): <u>Mariagerfjord</u> Navn: <u>Stamperdam</u>	x1: <u>567461.70,</u> y1: <u>6285265.40,</u> x2: <u>567015.16,</u> y2: <u>6285460.30</u>	<u>RW1</u>	<u>0,52</u>	<u>God økologisk tilstand</u> <u>senest 22. december</u> <u>2021</u> <u>God kemisk tilstand</u> <u>senest 22. december</u> <u>2021</u>
<u>o4652</u>	Kommune(r): <u>Kolding</u> Navn: <u>Tilløb til Gudsø</u> <u>Mølleå</u>	x1: <u>534964.68,</u> y1: <u>6154271.91,</u> x2: <u>534751.36,</u> y2: <u>6155025.01,</u> x3: <u>534784.07,</u> y3: <u>6155094.38,</u> x4: <u>534751.36,</u> y4: <u>6155025.01,</u>	<u>RW1</u>	<u>1,36</u>	<u>God økologisk tilstand</u> <u>senest 22. december</u> <u>2021</u> <u>God kemisk tilstand</u> <u>senest 22. december</u> <u>2021</u>

		x5: 534751.36, y5: 6155025.01, x6: 534528.37, y6: 6155260.75			
<u>o8582</u>	<u>Kommune(r):</u> Vejle, Ikast-Brande <u>Navn:</u> Skjern Å	x1: 521463.11, y1: 6199066.76, x2: 521035.69, y2: 6198597.80	<u>RW2</u>	<u>0,65</u>	<u>God økologisk tilstand</u> <u>senest 22. december</u> <u>2027</u> <u>God kemisk tilstand</u> <u>senest 22. december</u> <u>2021</u>
<u>o6649</u>	<u>Kommune(r):</u> Viborg <u>Navn:</u> Kilde Gjelbæk	x1: 520292.47, y1: 6248521.66, x2: 519621.45, y2: 6247713.55, x3: 520292.47, y3: 6248521.66, x4: 520291.94, y4: 6248446.86, x5: 520539.43, y5: 6248582.69, x6: 520292.47, y6: 6248521.66	<u>RW1</u>	<u>1,49</u>	<u>God økologisk tilstand</u> <u>senest 22. december</u> <u>2027</u> <u>God kemisk tilstand</u> <u>senest 22. december</u> <u>2021</u>
<u>o7465</u>	<u>Kommune(r):</u> Mariagerfjord <u>Navn:</u> Sellegård Bæk	x1: 577721.18, y1: 6297945.58, x2: 576215.42, y2: 6300094.00	<u>RW1</u>	<u>3,37</u>	<u>God økologisk tilstand</u> <u>senest 22. december</u> <u>2027</u> <u>God kemisk tilstand</u> <u>senest 22. december</u> <u>2021</u>
<u>o3461</u>	<u>Kommune(r):</u> Aabenraa <u>Navn:</u> Uden navn	x1: 533769.18, y1: 6101775.03, x2: 533388.01, y2: 6102747.67	<u>RW1</u>	<u>1,29</u>	<u>God økologisk tilstand</u> <u>senest 22. december</u> <u>2021</u> <u>God kemisk tilstand</u> <u>senest 22. december</u> <u>2021</u>
<u>o6301</u>	<u>Kommune(r):</u> Favrskov <u>Navn:</u> Norrning Møllebæk - Nedre lø	x1: 565719.94, y1: 6235237.89, x2: 564044.69, y2: 6234196.27, x3: 564044.69, y3: 6234196.27, x4: 563625.39, y4: 6234092.46, x5: 564044.69, y5: 6234196.27, x6: 563645.64, y6: 6234176.93	<u>RW1</u>	<u>3,5</u>	<u>God økologisk tilstand</u> <u>senest 22. december</u> <u>2027</u> <u>God kemisk tilstand</u> <u>senest 22. december</u> <u>2021</u>
<u>c00188</u>	<u>Kommune(r):</u> Faaborg-Midtfyn, Nyborg <u>Navn:</u>	x1: 607913.15, y1: 6122579.90, x2: 605784.55, y2: 6122453.78, x3: 604374.75,	<u>RW2</u>	<u>14,9</u>	<u>God økologisk tilstand</u> <u>senest 22. december</u> <u>2027</u> <u>God kemisk tilstand</u>

	<u>Kongshøj Å og BBredemiste 2</u>	<u>y3: 6121067.36,</u> <u>x4: 604424.90,</u> <u>y4: 6120877.18,</u> <u>x5: 605649.60,</u> <u>y5: 6122336.52,</u> <u>x6: 604374.75,</u> <u>y6: 6121067.36,</u> <u>x7: 605722.50,</u> <u>y7: 6122139.88,</u> <u>x8: 605649.60,</u> <u>y8: 6122336.52,</u> <u>x9: 605784.55,</u> <u>y9: 6122453.78,</u> <u>x10: 605649.60,</u> <u>y10: 6122336.52,</u> <u>x11: 605894.49,</u> <u>y11: 6122220.11,</u> <u>x12: 605784.55,</u> <u>y12: 6122453.78,</u> <u>x13: 604374.75,</u> <u>y13: 6121067.36,</u> <u>x14: 604194.65,</u> <u>y14: 6120733.15,</u> <u>x15: 607942.21,</u> <u>y15: 6122301.45,</u> <u>x16: 607913.15,</u> <u>y16: 6122579.90,</u> <u>x17: 607991.89,</u> <u>y17: 6122216.68,</u> <u>x18: 607942.21,</u> <u>y18: 6122301.45,</u> <u>x19: 607991.89,</u> <u>y19: 6122216.68,</u> <u>x20: 607788.37,</u> <u>y20: 6122094.10,</u> <u>x21: 608056.23,</u> <u>y21: 6122168.47,</u> <u>x22: 607991.89,</u> <u>y22: 6122216.68,</u> <u>x23: 607913.15,</u> <u>y23: 6122579.90,</u> <u>x24: 607975.91,</u> <u>y24: 6122992.18,</u> <u>x25: 609131.94,</u> <u>y25: 6121877.40,</u> <u>x26: 607942.21,</u> <u>y26: 6122301.45,</u> <u>x27: 609131.94,</u> <u>y27: 6121877.40,</u> <u>x28: 608890.56,</u> <u>y28: 6121569.68,</u> <u>x29: 610010.15,</u> <u>y29: 6121851.94,</u> <u>x30: 609131.94,</u>			<u>senest 22. december 2021</u>
--	--	--	--	--	-------------------------------------

		<u>y30: 6121877.40,</u> <u>x31: 610010.15,</u> <u>y31: 6121851.94,</u> <u>x32: 609959.42,</u> <u>y32: 6122001.67,</u> <u>x33: 612001.28,</u> <u>y33: 6121148.32,</u> <u>x34: 610010.15,</u> <u>y34: 6121851.94</u>			
<u>o5139_x</u>	<u>Kommune(r):</u> <u>Vejle</u> <u>Navn:</u> <u>Tilløb til Grejs Å</u>	<u>x1: 533508.12,</u> <u>y1: 6176718.51,</u> <u>x2: 532773.74,</u> <u>y2: 6176424.44</u>	<u>RW1</u>	<u>0,87</u>	<u>God økologisk tilstand</u> <u>senest 22. december</u> <u>2021</u> <u>God kemisk tilstand</u> <u>senest 22. december</u> <u>2021</u>
<u>o8648_x</u>	<u>Kommune(r):</u> <u>Silkeborg</u> <u>Navn:</u> <u>Skærbæk -</u> <u>Sepstrup Sande - S</u>	<u>x1: 527411.70,</u> <u>y1: 6214706.37,</u> <u>x2: 525402.60,</u> <u>y2: 6215500.30,</u> <u>x3: 527453.21,</u> <u>y3: 6214710.26,</u> <u>x4: 527411.70,</u> <u>y4: 6214706.37,</u> <u>x5: 527485.17,</u> <u>y5: 6214688.95,</u> <u>x6: 527411.70,</u> <u>y6: 6214706.37,</u> <u>x7: 527485.17,</u> <u>y7: 6214688.95,</u> <u>x8: 527453.21,</u> <u>y8: 6214710.26,</u> <u>x9: 527522.91,</u> <u>y9: 6215096.07,</u> <u>x10: 527453.21,</u> <u>y10: 6214710.26,</u> <u>x11: 527485.17,</u> <u>y11: 6214688.95,</u> <u>x12: 527718.13,</u> <u>y12: 6213934.97</u>	<u>RW2</u>	<u>4,44</u>	<u>God økologisk tilstand</u> <u>senest 22. december</u> <u>2027</u> <u>God kemisk tilstand</u> <u>senest 22. december</u> <u>2027</u>
<u>o3722</u>	<u>Kommune(r):</u> <u>Haderslev</u> <u>Navn:</u> <u>Uden navn</u>	<u>x1: 537533.46,</u> <u>y1: 6116466.04,</u> <u>x2: 537143.58,</u> <u>y2: 6119737.53</u>	<u>RW1</u>	<u>4,7</u>	<u>God økologisk tilstand</u> <u>senest 22. december</u> <u>2027</u> <u>God kemisk tilstand</u> <u>senest 22. december</u> <u>2021</u>
<u>o4672_x</u>	<u>Kommune(r):</u> <u>Esbjerg</u> <u>Navn:</u> <u>Uden navn</u>	<u>x1: 472305.13,</u> <u>y1: 6155175.90,</u> <u>x2: 470332.59,</u> <u>y2: 6156975.50</u>	<u>RW1</u>	<u>2,85</u>	<u>God økologisk tilstand</u> <u>senest 22. december</u> <u>2027</u> <u>God kemisk tilstand</u> <u>senest 22. december</u> <u>2021</u>

<u>rib 1.10.02571</u>	<u>Kommune(r):</u> <u>Aabenraa</u> <u>Navn:</u> <u>Uden navn</u>	<u>x1: 523049.91,</u> <u>y1: 6111608.03,</u> <u>x2: 523751.67,</u> <u>y2: 6109693.70</u>	<u>RW1</u>	<u>2,52</u>	<u>God økologisk tilstand</u> <u>senest 22. december</u> <u>2027</u> <u>God kemisk tilstand</u> <u>senest 22. december</u> <u>2021</u>
<u>o8957</u>	<u>Kommune(r):</u> <u>Brønderslev</u> <u>Navn:</u> <u>Ry Å</u>	<u>x1: 559663.26,</u> <u>y1: 6350290.04,</u> <u>x2: 552964.30,</u> <u>y2: 6347035.70</u>	<u>RW2</u>	<u>10,08</u>	<u>God økologisk tilstand</u> <u>senest 22. december</u> <u>2027</u> <u>God kemisk tilstand</u> <u>senest 22. december</u> <u>2021</u>
<u>o7780</u>	<u>Kommune(r):</u> <u>Brønderslev</u> <u>Navn:</u> <u>Tolstrup Bæk</u>	<u>x1: 573652.55,</u> <u>y1: 6337877.94,</u> <u>x2: 571302.43,</u> <u>y2: 6338218.47</u>	<u>RW1</u>	<u>2,65</u>	<u>God økologisk tilstand</u> <u>senest 22. december</u> <u>2027</u> <u>God kemisk tilstand</u> <u>senest 22. december</u> <u>2021</u>
<u>1.5.f-0740-010</u>	<u>Kommune(r):</u> <u>Skanderborg</u> <u>Navn:</u> <u>Vl. v. Åkær</u>	<u>x1: 554151.69,</u> <u>y1: 6218177.98,</u> <u>x2: 553684.94,</u> <u>y2: 6218215.23</u>	<u>RW1</u>	<u>0,62</u>	<u>God økologisk tilstand</u> <u>senest 22. december</u> <u>2027</u> <u>God kemisk tilstand</u> <u>senest 22. december</u> <u>2021</u>
<u>o8266 b</u>	<u>Kommune(r):</u> <u>Nyborg</u> <u>Navn:</u> <u>Vindinge Å</u>	<u>x1: 606248.93,</u> <u>y1: 6134324.47,</u> <u>x2: 609428.59,</u> <u>y2: 6132004.62</u>	<u>RW2</u>	<u>4,62</u>	<u>God økologisk tilstand</u> <u>senest 22. december</u> <u>2027</u> <u>God kemisk tilstand</u> <u>senest 22. december</u> <u>2021</u>
<u>o7493</u>	<u>Kommune(r):</u> <u>Rebild</u> <u>Navn:</u> <u>Binderup Å</u>	<u>x1: 543241.53,</u> <u>y1: 6302578.64,</u> <u>x2: 542754.39,</u> <u>y2: 6302595.75</u>	<u>RW1</u>	<u>0,5</u>	<u>God økologisk tilstand</u> <u>senest 22. december</u> <u>2021</u> <u>God kemisk tilstand</u> <u>senest 22. december</u> <u>2021</u>
<u>o709</u>	<u>Kommune(r):</u> <u>Silkeborg</u> <u>Navn:</u> <u>Påruplund Bæk</u>	<u>x1: 535679.71,</u> <u>y1: 6213277.79,</u> <u>x2: 535153.41,</u> <u>y2: 6213494.45,</u> <u>x3: 535679.71,</u> <u>y3: 6213277.79,</u> <u>x4: 535664.98,</u> <u>y4: 6213337.46,</u> <u>x5: 535960.81,</u> <u>y5: 6212978.04,</u> <u>x6: 535679.71,</u> <u>y6: 6213277.79</u>	<u>RW1</u>	<u>1,17</u>	<u>God økologisk tilstand</u> <u>senest 22. december</u> <u>2027</u> <u>God kemisk tilstand</u> <u>senest 22. december</u> <u>2021</u>

<u>c00112</u>	Kommune(r): <u>Varde</u> Navn: <u>Troesmose Bæk</u>	x1: <u>475720.38,</u> y1: <u>6163195.73,</u> x2: <u>474158.98,</u> y2: <u>6163262.12,</u> x3: <u>475720.38,</u> y3: <u>6163195.73,</u> x4: <u>475768.62,</u> y4: <u>6162948.13,</u> x5: <u>476595.87,</u> y5: <u>6164263.74,</u> x6: <u>475720.38,</u> y6: <u>6163195.73</u>	<u>RW1</u>	<u>3,7</u>	<u>God økologisk tilstand</u> <u>senest 22. december</u> <u>2027</u> <u>God kemisk tilstand</u> <u>senest 22. december</u> <u>2021</u>
<u>o6203</u>	Kommune(r): <u>Herning</u> Navn: <u>Stormosegrøft</u>	x1: <u>495778.72,</u> y1: <u>6228795.02,</u> x2: <u>494304.88,</u> y2: <u>6229482.05</u>	<u>RW1</u>	<u>1,66</u>	<u>God økologisk tilstand</u> <u>senest 22. december</u> <u>2027</u> <u>God kemisk tilstand</u> <u>senest 22. december</u> <u>2021</u>
<u>c00466</u>	Kommune(r): <u>Vejle</u> Navn: <u>Svinkær Bæk</u>	x1: <u>516178.18,</u> y1: <u>6167131.12,</u> x2: <u>515903.05,</u> y2: <u>6167754.91,</u> x3: <u>516265.81,</u> y3: <u>6167109.42,</u> x4: <u>516178.18,</u> y4: <u>6167131.12,</u> x5: <u>516310.42,</u> y5: <u>6166889.67,</u> x6: <u>516178.18,</u> y6: <u>6167131.12</u>	<u>RW4</u>	<u>1,14</u>	<u>God økologisk tilstand</u> <u>senest 22. december</u> <u>2027</u> <u>God kemisk tilstand</u> <u>senest 22. december</u> <u>2021</u>
<u>t316</u>	Kommune(r): <u>Favrskov</u> Navn: <u>Kilde ved Søbygård</u> <u>Sø</u>	x1: <u>550433.52,</u> y1: <u>6235132.96,</u> x2: <u>550425.00,</u> y2: <u>6235257.54</u>	<u>RW1</u>	<u>0,13</u>	<u>God økologisk tilstand</u> <u>senest 22. december</u> <u>2027</u> <u>God kemisk tilstand</u> <u>senest 22. december</u> <u>2021</u>
<u>rib 1.10.00387</u>	Kommune(r): <u>Varde</u> Navn: <u>Uden navn</u>	x1: <u>464236.00,</u> y1: <u>6176006.13,</u> x2: <u>462974.35,</u> y2: <u>6175902.38</u>	<u>RW1</u>	<u>1,36</u>	<u>God økologisk tilstand</u> <u>senest 22. december</u> <u>2027</u> <u>God kemisk tilstand</u> <u>senest 22. december</u> <u>2021</u>
<u>o5502</u>	Kommune(r): <u>Ikast-Brande</u> Navn: <u>Tilløb fra Dalsgårde</u>	x1: <u>532517.48,</u> y1: <u>6198366.62,</u> x2: <u>532167.36,</u> y2: <u>6197445.73</u>	<u>RW1</u>	<u>1,13</u>	<u>God økologisk tilstand</u> <u>senest 22. december</u> <u>2021</u> <u>God kemisk tilstand</u> <u>senest 22. december</u> <u>2021</u>
<u>c00104</u>	Kommune(r): <u>Vesthimmerlands,</u>	x1: <u>537030.94,</u> y1: <u>6304423.14,</u>	<u>RW2</u>	<u>6,3</u>	<u>God økologisk tilstand</u> <u>senest 22. december</u>

	<u>Rebild, Aalborg</u> <u>Navn:</u> <u>Sønderup Å</u>	<u>x2: 534956.70,</u> <u>y2: 6306418.45,</u> <u>x3: 534918.95,</u> <u>y3: 6306783.26,</u> <u>x4: 534882.51,</u> <u>y4: 6306724.54,</u> <u>x5: 534882.51,</u> <u>y5: 6306724.54,</u> <u>x6: 534956.70,</u> <u>y6: 6306418.45,</u> <u>x7: 535012.15,</u> <u>y7: 6306379.60,</u> <u>x8: 534956.70,</u> <u>y8: 6306418.45,</u> <u>x9: 534882.51,</u> <u>y9: 6306724.54,</u> <u>x10: 534842.30,</u> <u>y10: 6306709.02,</u> <u>x11: 537055.51,</u> <u>y11: 6304701.27,</u> <u>x12: 537030.94,</u> <u>y12: 6304423.14,</u> <u>x13: 537323.00,</u> <u>y13: 6304240.78,</u> <u>x14: 537030.94,</u> <u>y14: 6304423.14</u>			<u>2027</u> <u>God kemisk tilstand</u> <u>senest 22. december</u> <u>2021</u>
<u>o6187</u>	<u>Kommune(r):</u> <u>Skanderborg</u> <u>Navn:</u> <u>Dunmose Bæk</u>	<u>x1: 554088.78,</u> <u>y1: 6228002.55,</u> <u>x2: 554086.19,</u> <u>y2: 6227448.79,</u> <u>x3: 553868.23,</u> <u>y3: 6227546.75,</u> <u>x4: 553807.59,</u> <u>y4: 6227786.00,</u> <u>x5: 554086.19,</u> <u>y5: 6227448.79,</u> <u>x6: 553868.23,</u> <u>y6: 6227546.75,</u> <u>x7: 553868.23,</u> <u>y7: 6227546.75,</u> <u>x8: 553698.23,</u> <u>y8: 6227632.75,</u> <u>x9: 554229.36,</u> <u>y9: 6227127.91,</u> <u>x10: 554086.19,</u> <u>y10: 6227448.79,</u> <u>x11: 554229.36,</u> <u>y11: 6227127.91,</u> <u>x12: 554222.17,</u> <u>y12: 6227223.90,</u> <u>x13: 554367.29,</u> <u>y13: 6226737.00,</u> <u>x14: 554229.36,</u> <u>y14: 6227127.91</u>	<u>RW1</u>	<u>2,2</u>	<u>God økologisk tilstand</u> <u>senest 22. december</u> <u>2027</u> <u>God kemisk tilstand</u> <u>senest 22. december</u> <u>2021</u>

<u>o7466</u>	<u>Kommune(r):</u> <u>Rebild</u> <u>Navn:</u> <u>Uden navn</u>	<u>x1: 563064.43,</u> <u>y1: 6300220.42,</u> <u>x2: 562436.82,</u> <u>y2: 6300091.96</u>	<u>RW1</u>	<u>0,68</u>	<u>God økologisk tilstand</u> <u>senest 22. december</u> <u>2021</u> <u>God kemisk tilstand</u> <u>senest 22. december</u> <u>2021</u>
<u>o8750</u>	<u>Kommune(r):</u> <u>Holstebro</u> <u>Navn:</u> <u>Vegen Å</u>	<u>x1: 478439.95,</u> <u>y1: 6241059.81,</u> <u>x2: 476645.44,</u> <u>y2: 6245797.32</u>	<u>RW2</u>	<u>8,99</u>	<u>God økologisk tilstand</u> <u>senest 22. december</u> <u>2021</u> <u>God kemisk tilstand</u> <u>senest 22. december</u> <u>2027</u>
<u>c00536</u>	<u>Kommune(r):</u> <u>Vejle, Ikast-Brande</u> <u>Navn:</u> <u>Risbjerg Bæk og</u> <u>Harpes Bæk</u>	<u>x1: 508693.40,</u> <u>y1: 6193163.78,</u> <u>x2: 505487.70,</u> <u>y2: 6192929.10,</u> <u>x3: 506202.76,</u> <u>y3: 6192324.53,</u> <u>x4: 505487.70,</u> <u>y4: 6192929.10,</u> <u>x5: 505487.70,</u> <u>y5: 6192929.10,</u> <u>x6: 505279.54,</u> <u>y6: 6193173.76</u>	<u>RW2</u>	<u>5,14</u>	<u>God økologisk tilstand</u> <u>senest 22. december</u> <u>2027</u> <u>God kemisk tilstand</u> <u>senest 22. december</u> <u>2021</u>
<u>o8257_x</u>	<u>Kommune(r):</u> <u>Esbjerg</u> <u>Navn:</u> <u>Høm Bæk</u>	<u>x1: 490700.05,</u> <u>y1: 6124909.65,</u> <u>x2: 485716.73,</u> <u>y2: 6127957.19,</u> <u>x3: 485700.28,</u> <u>y3: 6127614.59,</u> <u>x4: 485716.73,</u> <u>y4: 6127957.19,</u> <u>x5: 485716.73,</u> <u>y5: 6127957.19,</u> <u>x6: 484403.06,</u> <u>y6: 6131365.15</u>	<u>RW2</u>	<u>11,4</u>	<u>God økologisk tilstand</u> <u>senest 22. december</u> <u>2027</u> <u>God kemisk tilstand</u> <u>senest 22. december</u> <u>2021</u>
<u>o8421</u>	<u>Kommune(r):</u> <u>Varde</u> <u>Navn:</u> <u>Ålestrømmen</u>	<u>x1: 446650.63,</u> <u>y1: 6164598.21,</u> <u>x2: 448968.69,</u> <u>y2: 6163707.11,</u> <u>x3: 445289.52,</u> <u>y3: 6164787.40,</u> <u>x4: 445278.68,</u> <u>y4: 6164501.97,</u> <u>x5: 446458.15,</u> <u>y5: 6164593.45,</u> <u>x6: 445289.52,</u> <u>y6: 6164787.40,</u> <u>x7: 445289.52,</u> <u>y7: 6164787.40,</u> <u>x8: 445124.40,</u> <u>y8: 6164781.95</u>	<u>RW2</u>	<u>4,87</u>	<u>God økologisk tilstand</u> <u>senest 22. december</u> <u>2027</u> <u>God kemisk tilstand</u> <u>senest 22. december</u> <u>2021</u>

<u>o6606</u>	<u>Kommune(r):</u> <u>Syddjurs</u> <u>Navn:</u> <u>Kringel Bæk</u>	<u>x1: 602594.12,</u> <u>y1: 6245899.88,</u> <u>x2: 602822.55,</u> <u>y2: 6246545.68</u>	<u>RW1</u>	<u>0,83</u>	<u>God økologisk tilstand</u> <u>senest 22. december</u> <u>2021</u> <u>God kemisk tilstand</u> <u>senest 22. december</u> <u>2021</u>
<u>o8775 b</u>	<u>Kommune(r):</u> <u>Herning</u> <u>Navn:</u> <u>Nr. Feldborg Bæk</u>	<u>x1: 499155.93,</u> <u>y1: 6246575.80,</u> <u>x2: 496751.89,</u> <u>y2: 6243870.75</u>	<u>RW2</u>	<u>4,29</u>	<u>God økologisk tilstand</u> <u>senest 22. december</u> <u>2027</u> <u>God kemisk tilstand</u> <u>senest 22. december</u> <u>2021</u>
<u>t372</u>	<u>Kommune(r):</u> <u>Randers</u> <u>Navn:</u> <u>Fussing Sø-tilløb,</u> <u>fra SV.</u>	<u>x1: 552856.72,</u> <u>y1: 6258508.25,</u> <u>x2: 552757.65,</u> <u>y2: 6258270.70</u>	<u>RW1</u>	<u>0,28</u>	<u>God økologisk tilstand</u> <u>senest 22. december</u> <u>2021</u> <u>God kemisk tilstand</u> <u>senest 22. december</u> <u>2021</u>
<u>o3659</u>	<u>Kommune(r):</u> <u>Haderslev</u> <u>Navn:</u> <u>Uden navn</u>	<u>x1: 525089.28,</u> <u>y1: 6115991.47,</u> <u>x2: 524025.66,</u> <u>y2: 6113988.58</u>	<u>RW1</u>	<u>2,54</u>	<u>God økologisk tilstand</u> <u>senest 22. december</u> <u>2027</u> <u>God kemisk tilstand</u> <u>senest 22. december</u> <u>2021</u>
<u>o10323</u>	<u>Kommune(r):</u> <u>Frederikshavn</u> <u>Navn:</u> <u>Uden navn</u>	<u>x1: 574873.06,</u> <u>y1: 6348905.25,</u> <u>x2: 573331.20,</u> <u>y2: 6349227.64</u>	<u>RW1</u>	<u>1,69</u>	<u>God økologisk tilstand</u> <u>senest 22. december</u> <u>2027</u> <u>God kemisk tilstand</u> <u>senest 22. december</u> <u>2021</u>
<u>o6609</u>	<u>Kommune(r):</u> <u>Viborg</u> <u>Navn:</u> <u>Kettinghøj Bæk</u>	<u>x1: 539363.49,</u> <u>y1: 6246321.12,</u> <u>x2: 538977.99,</u> <u>y2: 6246712.57,</u> <u>x3: 539472.08,</u> <u>y3: 6246128.85,</u> <u>x4: 539363.49,</u> <u>y4: 6246321.12,</u> <u>x5: 539602.29,</u> <u>y5: 6246370.02,</u> <u>x6: 539363.49,</u> <u>y6: 6246321.12</u>	<u>RW1</u>	<u>1,09</u>	<u>God økologisk tilstand</u> <u>senest 22. december</u> <u>2027</u> <u>God kemisk tilstand</u> <u>senest 22. december</u> <u>2021</u>
<u>o10151</u>	<u>Kommune(r):</u> <u>Vejle</u> <u>Navn:</u> <u>Uden navn</u>	<u>x1: 533904.52,</u> <u>y1: 6175948.40,</u> <u>x2: 533558.23,</u> <u>y2: 6175692.74</u>	<u>RW1</u>	<u>0,63</u>	<u>God økologisk tilstand</u> <u>senest 22. december</u> <u>2027</u> <u>God kemisk tilstand</u> <u>senest 22. december</u> <u>2021</u>

<u>c00127</u>	<u>Kommune(r):</u> <u>Viborg</u> <u>Navn:</u> <u>Nørreå m.</u> <u>Hammerbækken og</u> <u>Nørreå</u>	<u>x1: 536470.62,</u> <u>y1: 6255987.78,</u> <u>x2: 533746.29,</u> <u>y2: 6254768.52,</u> <u>x3: 536715.06,</u> <u>y3: 6255644.12,</u> <u>x4: 536470.62,</u> <u>y4: 6255987.78,</u> <u>x5: 538408.93,</u> <u>y5: 6256108.54,</u> <u>x6: 536470.62,</u> <u>y6: 6255987.78,</u> <u>x7: 538408.93,</u> <u>y7: 6256108.54,</u> <u>x8: 538320.04,</u> <u>y8: 6255786.37,</u> <u>x9: 539320.59,</u> <u>y9: 6256255.72,</u> <u>x10: 538408.93,</u> <u>y10: 6256108.54</u>	<u>RW3</u>	<u>7,32</u>	<u>God økologisk tilstand</u> <u>senest 22. december</u> <u>2027</u> <u>God kemisk tilstand</u> <u>senest 22. december</u> <u>2021</u>
<u>o9983</u>	<u>Kommune(r):</u> <u>Aabenraa</u> <u>Navn:</u> <u>Uden navn</u>	<u>x1: 524358.14,</u> <u>y1: 6100069.59,</u> <u>x2: 523438.97,</u> <u>y2: 6098824.64</u>	<u>RW1</u>	<u>2,36</u>	<u>God økologisk tilstand</u> <u>senest 22. december</u> <u>2021</u> <u>God kemisk tilstand</u> <u>senest 22. december</u> <u>2021</u>
<u>rib 1.10.02557</u>	<u>Kommune(r):</u> <u>Tønder</u> <u>Navn:</u> <u>Uden navn</u>	<u>x1: 514765.72,</u> <u>y1: 6111749.51,</u> <u>x2: 513888.32,</u> <u>y2: 6111526.33</u>	<u>RW1</u>	<u>1,13</u>	<u>God økologisk tilstand</u> <u>senest 22. december</u> <u>2027</u> <u>God kemisk tilstand</u> <u>senest 22. december</u> <u>2021</u>
<u>o8831 a</u>	<u>Kommune(r):</u> <u>Randers</u> <u>Navn:</u> <u>Skals Å</u>	<u>x1: 551234.49,</u> <u>y1: 6266481.02,</u> <u>x2: 553520.44,</u> <u>y2: 6263885.45,</u> <u>x3: 552080.58,</u> <u>y3: 6260605.73,</u> <u>x4: 552071.03,</u> <u>y4: 6260617.62,</u> <u>x5: 553520.44,</u> <u>y5: 6263885.45,</u> <u>x6: 553504.90,</u> <u>y6: 6263884.98,</u> <u>x7: 553534.98,</u> <u>y7: 6263885.90,</u> <u>x8: 553520.44,</u> <u>y8: 6263885.45,</u> <u>x9: 552080.58,</u> <u>y9: 6260605.73,</u> <u>x10: 551262.06,</u> <u>y10: 6259812.58,</u>	<u>RW2</u>	<u>9,93</u>	<u>God økologisk tilstand</u> <u>senest 22. december</u> <u>2027</u> <u>God kemisk tilstand</u> <u>senest 22. december</u> <u>2021</u>

		<u>x11: 553520.44,</u> <u>y11: 6263885.45,</u> <u>x12: 552080.58,</u> <u>y12: 6260605.73</u>			
<u>rib 1.11.01733</u>	<u>Kommune(r):</u> <u>Fredericia</u> <u>Navn:</u> <u>Bredstrup Å</u>	<u>x1: 538892.64,</u> <u>y1: 6156917.86,</u> <u>x2: 538033.03,</u> <u>y2: 6155978.14</u>	<u>RW4</u>	<u>1,37</u>	<u>God økologisk tilstand</u> <u>senest 22. december</u> <u>2027</u> <u>God kemisk tilstand</u> <u>senest 22. december</u> <u>2021</u>
<u>o8543 a</u>	<u>Kommune(r):</u> <u>Vejle</u> <u>Navn:</u> <u>KULSTRØM</u>	<u>x1: 524402.14,</u> <u>y1: 6184267.03,</u> <u>x2: 522022.25,</u> <u>y2: 6184164.95,</u> <u>x3: 522022.25,</u> <u>y3: 6184164.95,</u> <u>x4: 522022.25,</u> <u>y4: 6184164.94,</u> <u>x5: 522022.25,</u> <u>y5: 6184164.95,</u> <u>x6: 519903.67,</u> <u>y6: 6183551.24</u>	<u>RW1</u>	<u>5,3</u>	<u>God økologisk tilstand</u> <u>senest 22. december</u> <u>2021</u> <u>God kemisk tilstand</u> <u>senest 22. december</u> <u>2021</u>
<u>c00215</u>	<u>Kommune(r):</u> <u>Aalborg</u> <u>Navn:</u> <u>Gerå</u>	<u>x1: 570260.56,</u> <u>y1: 6330960.67,</u> <u>x2: 566320.84,</u> <u>y2: 6332931.57,</u> <u>x3: 566320.84,</u> <u>y3: 6332931.57,</u> <u>x4: 565922.21,</u> <u>y4: 6332788.71,</u> <u>x5: 566320.84,</u> <u>y5: 6332931.57,</u> <u>x6: 565709.96,</u> <u>y6: 6334015.99</u>	<u>RW2</u>	<u>6,45</u>	<u>God økologisk tilstand</u> <u>senest 22. december</u> <u>2027</u> <u>God kemisk tilstand</u> <u>senest 22. december</u> <u>2021</u>
<u>o6630</u>	<u>Kommune(r):</u> <u>Norrdjurs</u> <u>Navn:</u> <u>Hedemose Grøft -</u> <u>Nedre løb</u>	<u>x1: 607672.26,</u> <u>y1: 6246852.36,</u> <u>x2: 605344.75,</u> <u>y2: 6247122.54,</u> <u>x3: 605344.75,</u> <u>y3: 6247122.54,</u> <u>x4: 605307.43,</u> <u>y4: 6247079.85,</u> <u>x5: 605396.18,</u> <u>y5: 6247166.06,</u> <u>x6: 605344.75,</u> <u>y6: 6247122.54,</u> <u>x7: 605344.75,</u> <u>y7: 6247122.54,</u> <u>x8: 603994.04,</u> <u>y8: 6247598.70,</u> <u>x9: 607310.84,</u> <u>y9: 6246382.22,</u> <u>x10: 607672.26,</u>	<u>RW1</u>	<u>5,94</u>	<u>God økologisk tilstand</u> <u>senest 22. december</u> <u>2027</u> <u>God kemisk tilstand</u> <u>senest 22. december</u> <u>2021</u>

		<u>y10: 6246852.36,</u> <u>x11: 608353.83,</u> <u>y11: 6246865.80,</u> <u>x12: 607672.26,</u> <u>y12: 6246852.36</u>			
<u>o8877_p</u>	<u>Kommune(r):</u> <u>Vesthimmerlands</u> <u>Navn:</u> <u>Uden navn</u>	<u>x1: 529842.75,</u> <u>y1: 6282864.15,</u> <u>x2: 528769.61,</u> <u>y2: 6282382.26</u>	<u>RW2</u>	<u>1,74</u>	<u>God økologisk tilstand</u> <u>senest 22. december</u> <u>2027</u> <u>God kemisk tilstand</u> <u>senest 22. december</u> <u>2021</u>
<u>o6251</u>	<u>Kommune(r):</u> <u>Syddjurs</u> <u>Navn:</u> <u>Robæk</u>	<u>x1: 607983.98,</u> <u>y1: 6232205.36,</u> <u>x2: 606602.72,</u> <u>y2: 6232851.88</u>	<u>RW1</u>	<u>1,64</u>	<u>God økologisk tilstand</u> <u>senest 22. december</u> <u>2027</u> <u>God kemisk tilstand</u> <u>senest 22. december</u> <u>2021</u>
<u>o7197</u>	<u>Kommune(r):</u> <u>Rebild</u> <u>Navn:</u> <u>Skærdal Bæk</u>	<u>x1: 543530.72,</u> <u>y1: 6280120.27,</u> <u>x2: 543328.96,</u> <u>y2: 6280778.32,</u> <u>x3: 543328.96,</u> <u>y3: 6280778.32,</u> <u>x4: 543111.37,</u> <u>y4: 6280786.57,</u> <u>x5: 543328.96,</u> <u>y5: 6280778.32,</u> <u>x6: 543111.37,</u> <u>y6: 6280786.57,</u> <u>x7: 543111.37,</u> <u>y7: 6280786.57,</u> <u>x8: 542790.31,</u> <u>y8: 6280729.81</u>	<u>RW1</u>	<u>1,73</u>	<u>God økologisk tilstand</u> <u>senest 22. december</u> <u>2027</u> <u>God kemisk tilstand</u> <u>senest 22. december</u> <u>2021</u>
<u>o8052</u>	<u>Kommune(r):</u> <u>Hjørring</u> <u>Navn:</u> <u>Uden navn</u>	<u>x1: 563905.48,</u> <u>y1: 6382650.89,</u> <u>x2: 564277.48,</u> <u>y2: 6383580.33</u>	<u>RW1</u>	<u>1,27</u>	<u>God økologisk tilstand</u> <u>senest 22. december</u> <u>2021</u> <u>God kemisk tilstand</u> <u>senest 22. december</u> <u>2021</u>
<u>o6612</u>	<u>Kommune(r):</u> <u>Silkeborg, Viborg</u> <u>Navn:</u> <u>Tolstrupgård Grøft</u>	<u>x1: 525535.37,</u> <u>y1: 6244051.13,</u> <u>x2: 526430.38,</u> <u>y2: 6246513.26,</u> <u>x3: 526430.38,</u> <u>y3: 6246513.26,</u> <u>x4: 526158.31,</u> <u>y4: 6246519.95,</u> <u>x5: 526847.39,</u> <u>y5: 6246870.82,</u> <u>x6: 526430.38,</u> <u>y6: 6246513.26</u>	<u>RW1</u>	<u>4,27</u>	<u>God økologisk tilstand</u> <u>senest 22. december</u> <u>2027</u> <u>God kemisk tilstand</u> <u>senest 22. december</u> <u>2027</u>

<u>o10133</u>	<u>Kommune(r):</u> <u>Hedensted</u> <u>Navn:</u> <u>Uden navn</u>	<u>x1: 552433.71,</u> <u>y1: 6172574.57,</u> <u>x2: 552293.09,</u> <u>y2: 6171685.50</u>	<u>RW1</u>	<u>1,18</u>	<u>God økologisk tilstand</u> <u>senest 22. december</u> <u>2027</u> <u>God kemisk tilstand</u> <u>senest 22. december</u> <u>2021</u>
<u>rib 1.10.01171</u>	<u>Kommune(r):</u> <u>Vejen</u> <u>Navn:</u> <u>Terpling Å m. tilløb</u>	<u>x1: 491012.84,</u> <u>y1: 6155022.40,</u> <u>x2: 489930.85,</u> <u>y2: 6155347.58</u>	<u>RW2</u>	<u>1,46</u>	<u>God økologisk tilstand</u> <u>senest 22. december</u> <u>2027</u> <u>God kemisk tilstand</u> <u>senest 22. december</u> <u>2021</u>
<u>o4819</u>	<u>Kommune(r):</u> <u>Vejle</u> <u>Navn:</u> <u>Egtved Å</u>	<u>x1: 519559.21,</u> <u>y1: 6163157.02,</u> <u>x2: 518566.07,</u> <u>y2: 6163619.48</u>	<u>RW1</u>	<u>1,24</u>	<u>God økologisk tilstand</u> <u>senest 22. december</u> <u>2027</u> <u>God kemisk tilstand</u> <u>senest 22. december</u> <u>2021</u>
<u>c00169</u>	<u>Kommune(r):</u> <u>Varde</u> <u>Navn:</u> <u>Uden navn</u>	<u>x1: 472425.88,</u> <u>y1: 6176938.50,</u> <u>x2: 471405.99,</u> <u>y2: 6177101.96</u>	<u>RW1</u>	<u>1,12</u>	<u>God økologisk tilstand</u> <u>senest 22. december</u> <u>2021</u> <u>God kemisk tilstand</u> <u>senest 22. december</u> <u>2021</u>
<u>o3758 x</u>	<u>Kommune(r):</u> <u>Faaborg-Midtfyn</u> <u>Navn:</u> <u>Tilløb ved Findinge</u>	<u>x1: 591603.00,</u> <u>y1: 6121417.64,</u> <u>x2: 589992.16,</u> <u>y2: 6120140.87</u>	<u>RW1</u>	<u>2,56</u>	<u>God økologisk tilstand</u> <u>senest 22. december</u> <u>2027</u> <u>God kemisk tilstand</u> <u>senest 22. december</u> <u>2021</u>
<u>rib 1.10.01188</u>	<u>Kommune(r):</u> <u>Vejen</u> <u>Navn:</u> <u>Uden navn</u>	<u>x1: 490602.88,</u> <u>y1: 6159443.83,</u> <u>x2: 488509.36,</u> <u>y2: 6158082.30</u>	<u>RW1</u>	<u>3,5</u>	<u>God økologisk tilstand</u> <u>senest 22. december</u> <u>2027</u> <u>God kemisk tilstand</u> <u>senest 22. december</u> <u>2021</u>
<u>1.5.c-0745-010</u>	<u>Kommune(r):</u> <u>Favrskov</u> <u>Navn:</u> <u>Hummelure Bæk</u>	<u>x1: 563420.52,</u> <u>y1: 6232812.36,</u> <u>x2: 562994.44,</u> <u>y2: 6233676.72</u>	<u>RW1</u>	<u>1,08</u>	<u>God økologisk tilstand</u> <u>senest 22. december</u> <u>2027</u> <u>God kemisk tilstand</u> <u>senest 22. december</u> <u>2021</u>
<u>o10486</u>	<u>Kommune(r):</u> <u>Skanderborg,</u> <u>Aarhus</u> <u>Navn:</u>	<u>x1: 563673.51,</u> <u>y1: 6226127.26,</u> <u>x2: 561510.13,</u> <u>y2: 6227434.14,</u> <u>x3: 560745.27,</u>	<u>RW2</u>	<u>6,62</u>	<u>God økologisk tilstand</u> <u>senest 22. december</u> <u>2027</u> <u>God kemisk tilstand</u>

	<u>Borum</u> <u>Møllebæk Lyngbyg</u> <u>ård å</u>	<u>y3: 6228803.18,</u> <u>x4: 560774.51,</u> <u>y4: 6228538.04,</u> <u>x5: 561423.56,</u> <u>y5: 6227495.68,</u> <u>x6: 560774.51,</u> <u>y6: 6228538.04,</u> <u>x7: 561499.46,</u> <u>y7: 6227564.29,</u> <u>x8: 561423.56,</u> <u>y8: 6227495.68,</u> <u>x9: 561510.13,</u> <u>y9: 6227434.14,</u> <u>x10: 561423.56,</u> <u>y10: 6227495.68,</u> <u>x11: 561671.13,</u> <u>y11: 6227492.92,</u> <u>x12: 561510.13,</u> <u>y12: 6227434.14,</u> <u>x13: 560774.51,</u> <u>y13: 6228538.04,</u> <u>x14: 560497.93,</u> <u>y14: 6228605.04</u>			<u>senest 22. december</u> <u>2021</u>
<u>o8379 j</u>	<u>Kommune(r):</u> <u>Vejen, Kolding</u> <u>Navn:</u> <u>Kongeåen</u>	<u>x1: 513627.46,</u> <u>y1: 6145033.31,</u> <u>x2: 512231.40,</u> <u>y2: 6144487.37</u>	<u>RW2</u>	<u>1,89</u>	<u>God økologisk tilstand</u> <u>senest 22. december</u> <u>2027</u> <u>God kemisk tilstand</u> <u>senest 22. december</u> <u>2021</u>
<u>o6212</u>	<u>Kommune(r):</u> <u>Silkeborg</u> <u>Navn:</u> <u>Smingemølle Bæk</u>	<u>x1: 542528.45,</u> <u>y1: 6230088.95,</u> <u>x2: 543331.12,</u> <u>y2: 6229705.05,</u> <u>x3: 543331.12,</u> <u>y3: 6229705.05,</u> <u>x4: 543331.10,</u> <u>y4: 6229705.05,</u> <u>x5: 543396.98,</u> <u>y5: 6229648.27,</u> <u>x6: 543331.12,</u> <u>y6: 6229705.05,</u> <u>x7: 543418.93,</u> <u>y7: 6229635.23,</u> <u>x8: 543331.12,</u> <u>y8: 6229705.05,</u> <u>x9: 543434.78,</u> <u>y9: 6229627.23,</u> <u>x10: 543418.93,</u> <u>y10: 6229635.23,</u> <u>x11: 543495.13,</u> <u>y11: 6229335.73,</u> <u>x12: 543418.93,</u> <u>y12: 6229635.23,</u>	<u>RW1</u>	<u>3,81</u>	<u>God økologisk tilstand</u> <u>senest 22. december</u> <u>2027</u> <u>God kemisk tilstand</u> <u>senest 22. december</u> <u>2021</u>

		<u>x13: 543418.93,</u> <u>y13: 6229635.23,</u> <u>x14: 543535.38,</u> <u>y14: 6229431.62,</u> <u>x15: 543557.61,</u> <u>y15: 6229433.45,</u> <u>x16: 543434.78,</u> <u>y16: 6229627.23,</u> <u>x17: 543865.12,</u> <u>y17: 6229606.21,</u> <u>x18: 543434.78,</u> <u>y18: 6229627.23,</u> <u>x19: 543865.12,</u> <u>y19: 6229606.21,</u> <u>x20: 543861.36,</u> <u>y20: 6229472.80,</u> <u>x21: 543897.51,</u> <u>y21: 6229605.84,</u> <u>x22: 543865.12,</u> <u>y22: 6229606.21,</u> <u>x23: 543917.67,</u> <u>y23: 6229397.34,</u> <u>x24: 543897.51,</u> <u>y24: 6229605.84,</u> <u>x25: 544411.77,</u> <u>y25: 6229445.23,</u> <u>x26: 543897.51,</u> <u>y26: 6229605.84</u>			
<u>o10350</u>	<u>Kommune(r):</u> <u>Aabenraa</u> <u>Navn:</u> <u>Uden navn</u>	<u>x1: 526976.84,</u> <u>y1: 6099263.00,</u> <u>x2: 523430.22,</u> <u>y2: 6100834.87</u>	<u>RW2</u>	<u>6,05</u>	<u>God økologisk tilstand</u> <u>senest 22. december</u> <u>2027</u> <u>God kemisk tilstand</u> <u>senest 22. december</u> <u>2021</u>
<u>o6495_y</u>	<u>Kommune(r):</u> <u>Holstebro</u> <u>Navn:</u> <u>Felding Bæk</u>	<u>x1: 477113.17,</u> <u>y1: 6242620.19,</u> <u>x2: 475942.78,</u> <u>y2: 6240271.50</u>	<u>RW1</u>	<u>2,92</u>	<u>God økologisk tilstand</u> <u>senest 22. december</u> <u>2027</u> <u>God kemisk tilstand</u> <u>senest 22. december</u> <u>2021</u>
<u>o3417</u>	<u>Kommune(r):</u> <u>Sønderborg</u> <u>Navn:</u> <u>Melved Bæk</u>	<u>x1: 555455.47,</u> <u>y1: 6098922.80,</u> <u>x2: 554081.51,</u> <u>y2: 6097137.81</u>	<u>RW1</u>	<u>2,93</u>	<u>God økologisk tilstand</u> <u>senest 22. december</u> <u>2027</u> <u>God kemisk tilstand</u> <u>senest 22. december</u> <u>2021</u>
<u>o10001_y</u>	<u>Kommune(r):</u> <u>Faaborg-Midtfyn,</u> <u>Nyborg</u>	<u>x1: 605401.72,</u> <u>y1: 6119371.90,</u> <u>x2: 604792.98,</u> <u>y2: 6121187.02</u>	<u>RW1</u>	<u>2,56</u>	<u>God økologisk tilstand</u> <u>senest 22. december</u> <u>2027</u> <u>God kemisk tilstand</u>

	<u>Navn:</u> <u>Kongshøj Å</u>				<u>senest 22. december 2021</u>
<u>o3484</u>	<u>Kommune(r):</u> <u>Svendborg</u> <u>Navn:</u> <u>Tilløb til Nielstrup Sø</u>	<u>x1: 596749.61,</u> <u>y1: 6104823.52,</u> <u>x2: 596683.44,</u> <u>y2: 6104347.65,</u> <u>x3: 596604.24,</u> <u>y3: 6104764.49,</u> <u>x4: 596703.17,</u> <u>y4: 6104845.34,</u> <u>x5: 596749.61,</u> <u>y5: 6104823.52,</u> <u>x6: 596703.17,</u> <u>y6: 6104845.34,</u> <u>x7: 596763.72,</u> <u>y7: 6104854.05,</u> <u>x8: 596749.61,</u> <u>y8: 6104823.52,</u> <u>x9: 596839.14,</u> <u>y9: 6105118.35,</u> <u>x10: 596732.09,</u> <u>y10: 6105199.33,</u> <u>x11: 596763.72,</u> <u>y11: 6104854.05,</u> <u>x12: 596839.14,</u> <u>y12: 6105118.35,</u> <u>x13: 596703.17,</u> <u>y13: 6104845.34,</u> <u>x14: 596560.62,</u> <u>y14: 6104896.16,</u> <u>x15: 596897.98,</u> <u>y15: 6104933.36,</u> <u>x16: 596763.72,</u> <u>y16: 6104854.05,</u> <u>x17: 597084.53,</u> <u>y17: 6105118.78,</u> <u>x18: 596839.14,</u> <u>y18: 6105118.35</u>	<u>RW1</u>	<u>1,88</u>	<u>God økologisk tilstand senest 22. december 2021</u> <u>God kemisk tilstand senest 22. december 2021</u>
<u>o6662</u>	<u>Kommune(r):</u> <u>Favrskov, Randers</u> <u>Navn:</u> <u>Østergård Bæk</u>	<u>x1: 554419.60,</u> <u>y1: 6248186.55,</u> <u>x2: 553747.24,</u> <u>y2: 6247169.22,</u> <u>x3: 553645.64,</u> <u>y3: 6247580.68,</u> <u>x4: 553491.72,</u> <u>y4: 6247478.52,</u> <u>x5: 554419.60,</u> <u>y5: 6248186.55,</u> <u>x6: 553645.64,</u> <u>y6: 6247580.68,</u> <u>x7: 553645.64,</u> <u>y7: 6247580.68,</u> <u>x8: 553499.11,</u> <u>y8: 6247574.82,</u>	<u>RW1</u>	<u>3,99</u>	<u>God økologisk tilstand senest 22. december 2021</u> <u>God kemisk tilstand senest 22. december 2021</u>

		x9: 554419.60, y9: 6248186.55, x10: 555095.06, y10: 6248875.08			
<u>o7878 b</u>	<u>Kommune(r):</u> Brønderslev, Frederikshavn <u>Navn:</u> Siverslet Bæk	x1: 580361.41, y1: 6350808.44, x2: 580831.40, y2: 6348294.55, x3: 580831.40, y3: 6348294.55, x4: 580829.89, y4: 6348296.69, x5: 582612.64, y5: 6347892.71, x6: 580831.40, y6: 6348294.55	<u>RW1</u>	<u>5,78</u>	<u>God økologisk tilstand</u> <u>senest 22. december</u> <u>2027</u> <u>God kemisk tilstand</u> <u>senest 22. december</u> <u>2021</u>
<u>o5664</u>	<u>Kommune(r):</u> Skanderborg <u>Navn:</u> Jordbjerg Bæk - NV. f. Tushø	x1: 556366.37, y1: 6206628.95, x2: 556143.89, y2: 6205640.93, x3: 556366.37, y3: 6206628.95, x4: 556268.60, y4: 6206989.74, x5: 556366.37, y5: 6206628.95, x6: 556310.40, y6: 6206102.53	<u>RW1</u>	<u>2,35</u>	<u>God økologisk tilstand</u> <u>senest 22. december</u> <u>2027</u> <u>God kemisk tilstand</u> <u>senest 22. december</u> <u>2021</u>
<u>o6079</u>	<u>Kommune(r):</u> Silkeborg, Ikast- Brande <u>Navn:</u> Abildskovdal Bæk	x1: 525970.78, y1: 6222258.80, x2: 525061.48, y2: 6222149.60, x3: 525061.48, y3: 6222149.60, x4: 525057.84, y4: 6222179.52, x5: 525061.48, y5: 6222149.60, x6: 524989.47, y6: 6222108.35	<u>RW1</u>	<u>1,18</u>	<u>God økologisk tilstand</u> <u>senest 22. december</u> <u>2027</u> <u>God kemisk tilstand</u> <u>senest 22. december</u> <u>2021</u>
<u>o10220</u>	<u>Kommune(r):</u> Odder, Aarhus <u>Navn:</u> Findal Bæk	x1: 572498.99, y1: 6205580.09, x2: 571231.94, y2: 6206619.91, x3: 570458.48, y3: 6207103.13, x4: 570337.76, y4: 6207307.33, x5: 570840.47, y5: 6207011.01, x6: 570606.68, y6: 6206763.10, x7: 570840.47, y7: 6207011.01,	<u>RW1</u>	<u>6,51</u>	<u>God økologisk tilstand</u> <u>senest 22. december</u> <u>2021</u> <u>God kemisk tilstand</u> <u>senest 22. december</u> <u>2027</u>

		<u>x8: 570458.48,</u> <u>y8: 6207103.13,</u> <u>x9: 570880.04,</u> <u>y9: 6206977.13,</u> <u>x10: 570775.11,</u> <u>y10: 6206822.31,</u> <u>x11: 570880.04,</u> <u>y11: 6206977.13,</u> <u>x12: 570840.47,</u> <u>y12: 6207011.01,</u> <u>x13: 571063.14,</u> <u>y13: 6206851.58,</u> <u>x14: 570880.04,</u> <u>y14: 6206977.13,</u> <u>x15: 571089.36,</u> <u>y15: 6206821.08,</u> <u>x16: 571063.14,</u> <u>y16: 6206851.58,</u> <u>x17: 571089.36,</u> <u>y17: 6206821.08,</u> <u>x18: 570950.09,</u> <u>y18: 6206707.39,</u> <u>x19: 571185.55,</u> <u>y19: 6206647.34,</u> <u>x20: 570886.66,</u> <u>y20: 6206600.93,</u> <u>x21: 571185.55,</u> <u>y21: 6206647.34,</u> <u>x22: 571089.36,</u> <u>y22: 6206821.08,</u> <u>x23: 571231.94,</u> <u>y23: 6206619.91,</u> <u>x24: 571185.55,</u> <u>y24: 6206647.34,</u> <u>x25: 571231.94,</u> <u>y25: 6206619.91,</u> <u>x26: 571194.93,</u> <u>y26: 6206485.96,</u> <u>x27: 571248.58,</u> <u>y27: 6207242.84,</u> <u>x28: 571063.14,</u> <u>y28: 6206851.58,</u> <u>x29: 570458.48,</u> <u>y29: 6207103.13,</u> <u>x30: 570193.86,</u> <u>y30: 6207771.16</u>			
<u>o4293 b</u>	<u>Kommune(r):</u> <u>Middelfart</u> <u>Navn:</u> <u>Uden navn</u>	<u>x1: 560810.38,</u> <u>y1: 6139215.03,</u> <u>x2: 559671.98,</u> <u>y2: 6139713.24</u>	<u>RW1</u>	<u>1,49</u>	<u>God økologisk tilstand</u> <u>senest 22. december</u> <u>2027</u> <u>God kemisk tilstand</u> <u>senest 22. december</u> <u>2021</u>

<u>o4513</u>	<u>Kommune(r):</u> <u>Kolding</u> <u>Navn:</u> <u>Uden navn</u>	<u>x1: 536872.15,</u> <u>y1: 6149034.56,</u> <u>x2: 536426.39,</u> <u>y2: 6148642.43</u>	<u>RW1</u>	<u>0,73</u>	<u>God økologisk tilstand</u> <u>senest 22. december</u> <u>2021</u> <u>God kemisk tilstand</u> <u>senest 22. december</u> <u>2021</u>
<u>o5242</u>	<u>Kommune(r):</u> <u>Hedensted</u> <u>Navn:</u> <u>Dalby Bæk</u>	<u>x1: 546386.41,</u> <u>y1: 6181054.85,</u> <u>x2: 546332.84,</u> <u>y2: 6178841.94</u>	<u>RW1</u>	<u>3,14</u>	<u>God økologisk tilstand</u> <u>senest 22. december</u> <u>2027</u> <u>God kemisk tilstand</u> <u>senest 22. december</u> <u>2021</u>
<u>o5380</u>	<u>Kommune(r):</u> <u>Hedensted</u> <u>Navn:</u> <u>Hesselballe Bæk</u>	<u>x1: 535175.74,</u> <u>y1: 6187243.81,</u> <u>x2: 533414.09,</u> <u>y2: 6190066.55</u>	<u>RW1</u>	<u>4,07</u>	<u>God økologisk tilstand</u> <u>senest 22. december</u> <u>2027</u> <u>God kemisk tilstand</u> <u>senest 22. december</u> <u>2021</u>
<u>o7823</u>	<u>Kommune(r):</u> <u>Brønderslev</u> <u>Navn:</u> <u>Skovmølle Bæk</u>	<u>x1: 581876.70,</u> <u>y1: 6344961.44,</u> <u>x2: 580229.35,</u> <u>y2: 6345538.97</u>	<u>RW1</u>	<u>1,91</u>	<u>God økologisk tilstand</u> <u>senest 22. december</u> <u>2021</u> <u>God kemisk tilstand</u> <u>senest 22. december</u> <u>2021</u>
<u>ode 1.13 962</u>	<u>Kommune(r):</u> <u>Nordfyns</u> <u>Navn:</u> <u>Margårds Mølle Å</u>	<u>x1: 576890.32,</u> <u>y1: 6148448.42,</u> <u>x2: 576296.21,</u> <u>y2: 6148063.86</u>	<u>RW2</u>	<u>0,95</u>	<u>God økologisk tilstand</u> <u>senest 22. december</u> <u>2027</u> <u>God kemisk tilstand</u> <u>senest 22. december</u> <u>2021</u>
<u>o7165</u>	<u>Kommune(r):</u> <u>Mariagerfjord</u> <u>Navn:</u> <u>Lunddal Bæk</u>	<u>x1: 558058.33,</u> <u>y1: 6278573.65,</u> <u>x2: 558154.82,</u> <u>y2: 6278077.70</u>	<u>RW1</u>	<u>0,58</u>	<u>God økologisk tilstand</u> <u>senest 22. december</u> <u>2021</u> <u>God kemisk tilstand</u> <u>senest 22. december</u> <u>2021</u>
<u>o8398 a</u>	<u>Kommune(r):</u> <u>Nordfyns</u> <u>Navn:</u> <u>Ringe Å</u>	<u>x1: 582192.72,</u> <u>y1: 6158119.22,</u> <u>x2: 580867.86,</u> <u>y2: 6160403.96</u>	<u>RW2</u>	<u>4,6</u>	<u>God økologisk tilstand</u> <u>senest 22. december</u> <u>2027</u> <u>God kemisk tilstand</u> <u>senest 22. december</u> <u>2027</u>
<u>o10233 x</u>	<u>Kommune(r):</u> <u>Skanderborg</u> <u>Navn:</u> <u>Dybdal Bæk</u>	<u>x1: 559887.53,</u> <u>y1: 6213277.38,</u> <u>x2: 559844.43,</u> <u>y2: 6214991.22</u>	<u>RW1</u>	<u>2</u>	<u>God økologisk tilstand</u> <u>senest 22. december</u> <u>2027</u> <u>God kemisk tilstand</u>

					<u>senest 22. december 2021</u>
<u>o5825</u>	<u>Kommune(r):</u> <u>Aarhus</u> <u>Navn:</u> <u>Vl. syd for</u> <u>Borgmesterhøj Bæk</u>	<u>x1: 578380.56,</u> <u>y1: 6213946.95,</u> <u>x2: 577843.63,</u> <u>y2: 6213681.75</u>	<u>RW1</u>	<u>0,67</u>	<u>God økologisk tilstand</u> <u>senest 22. december</u> <u>2027</u> <u>God kemisk tilstand</u> <u>senest 22. december</u> <u>2021</u>
<u>1.5.e-0120-010</u>	<u>Kommune(r):</u> <u>Randers</u> <u>Navn:</u> <u>Frisenvold Bæk</u>	<u>x1: 559868.08,</u> <u>y1: 6251789.97,</u> <u>x2: 559393.11,</u> <u>y2: 6253357.59</u>	<u>RW1</u>	<u>2,04</u>	<u>God økologisk tilstand</u> <u>senest 22. december</u> <u>2021</u> <u>God kemisk tilstand</u> <u>senest 22. december</u> <u>2021</u>
<u>o1497 x</u>	<u>Kommune(r):</u> <u>Vejle</u> <u>Navn:</u> <u>Halskov Bæk</u>	<u>x1: 533051.66,</u> <u>y1: 6166656.16,</u> <u>x2: 529809.55,</u> <u>y2: 6163960.97</u>	<u>RW2</u>	<u>6,17</u>	<u>God økologisk tilstand</u> <u>senest 22. december</u> <u>2027</u> <u>God kemisk tilstand</u> <u>senest 22. december</u> <u>2021</u>
<u>o6053 y</u>	<u>Kommune(r):</u> <u>Silkeborg</u> <u>Navn:</u> <u>Fugsholm Bæk</u>	<u>x1: 530596.76,</u> <u>y1: 6221912.41,</u> <u>x2: 530044.79,</u> <u>y2: 6220597.85</u>	<u>RW1</u>	<u>2,1</u>	<u>God økologisk tilstand</u> <u>senest 22. december</u> <u>2021</u> <u>God kemisk tilstand</u> <u>senest 22. december</u> <u>2021</u>
<u>o8197</u>	<u>Kommune(r):</u> <u>Haderslev</u> <u>Navn:</u> <u>Uden navn</u>	<u>x1: 525488.68,</u> <u>y1: 6120398.84,</u> <u>x2: 524704.37,</u> <u>y2: 6120985.32</u>	<u>RW2</u>	<u>1,3</u>	<u>God økologisk tilstand</u> <u>senest 22. december</u> <u>2027</u> <u>God kemisk tilstand</u> <u>senest 22. december</u> <u>2021</u>
<u>o4533</u>	<u>Kommune(r):</u> <u>Kolding</u> <u>Navn:</u> <u>Uden navn</u>	<u>x1: 538336.18,</u> <u>y1: 6148439.76,</u> <u>x2: 538569.32,</u> <u>y2: 6150054.32</u>	<u>RW1</u>	<u>2,37</u>	<u>God økologisk tilstand</u> <u>senest 22. december</u> <u>2027</u> <u>God kemisk tilstand</u> <u>senest 22. december</u> <u>2021</u>
<u>o8968</u>	<u>Kommune(r):</u> <u>Frederikshavn,</u> <u>Hjørring</u> <u>Navn:</u> <u>Uden navn</u>	<u>x1: 585087.44,</u> <u>y1: 6370680.88,</u> <u>x2: 581880.97,</u> <u>y2: 6369286.15</u>	<u>RW2</u>	<u>7,32</u>	<u>God økologisk tilstand</u> <u>senest 22. december</u> <u>2027</u> <u>God kemisk tilstand</u> <u>senest 22. december</u> <u>2021</u>
<u>o5551</u>	<u>Kommune(r):</u> <u>Ikast-Brande</u>	<u>x1: 503693.84,</u> <u>y1: 6201131.30,</u>	<u>RW1</u>	<u>4,58</u>	<u>God økologisk tilstand</u> <u>senest 22. december</u> <u>2027</u>

	Navn: <u>Nørrekær Bæk/Gammel Å</u>	x2: <u>502813.22,</u> y2: <u>6199545.59</u>			<u>God kemisk tilstand senest 22. december 2021</u>
<u>c00149</u>	Kommune(r): <u>Favrskov</u> Navn: <u>Hårbæk - Øvre løb</u>	x1: <u>565419.18,</u> y1: <u>6238716.33,</u> x2: <u>564834.45,</u> y2: <u>6239191.97,</u> x3: <u>564891.71,</u> y3: <u>6239349.64,</u> x4: <u>564834.45,</u> y4: <u>6239191.97,</u> x5: <u>564834.45,</u> y5: <u>6239191.97,</u> x6: <u>564631.90,</u> y6: <u>6239399.70</u>	<u>RW1</u>	<u>1,25</u>	<u>God økologisk tilstand senest 22. december 2027</u> <u>God kemisk tilstand senest 22. december 2021</u>
<u>o6488</u>	Kommune(r): <u>Favrskov</u> Navn: <u>Vandløb Borre Skov Skovgård</u>	x1: <u>541992.31,</u> y1: <u>6241714.13,</u> x2: <u>541934.29,</u> y2: <u>6241154.03,</u> x3: <u>541992.31,</u> y3: <u>6241714.13,</u> x4: <u>541742.30,</u> y4: <u>6241567.52,</u> x5: <u>542017.93,</u> y5: <u>6241758.03,</u> x6: <u>541992.31,</u> y6: <u>6241714.13</u>	<u>RW1</u>	<u>1,01</u>	<u>God økologisk tilstand senest 22. december 2021</u> <u>God kemisk tilstand senest 22. december 2021</u>
<u>o7111</u>	Kommune(r): <u>Mariagerfjord</u> Navn: <u>Kravnæk</u>	x1: <u>550496.03,</u> y1: <u>6273980.54,</u> x2: <u>550992.57,</u> y2: <u>6272528.41</u>	<u>RW1</u>	<u>1,56</u>	<u>God økologisk tilstand senest 22. december 2027</u> <u>God kemisk tilstand senest 22. december 2021</u>
<u>o10148</u>	Kommune(r): <u>Vejle</u> Navn: <u>Rugballe Bæk</u>	x1: <u>529053.47,</u> y1: <u>6174653.57,</u> x2: <u>528884.21,</u> y2: <u>6175438.42,</u> x3: <u>529019.45,</u> y3: <u>6174826.94,</u> x4: <u>529000.43,</u> y4: <u>6174786.09,</u> x5: <u>529035.45,</u> y5: <u>6174767.43,</u> x6: <u>529000.43,</u> y6: <u>6174786.09,</u> x7: <u>529048.49,</u> y7: <u>6174747.55,</u> x8: <u>528866.32,</u> y8: <u>6174822.86,</u> x9: <u>529035.45,</u> y9: <u>6174767.43,</u> x10: <u>529048.49,</u>	<u>RW1</u>	<u>1,48</u>	<u>God økologisk tilstand senest 22. december 2021</u> <u>God kemisk tilstand senest 22. december 2021</u>

		<u>y10: 6174747.55,</u> <u>x11: 529053.47,</u> <u>y11: 6174653.57,</u> <u>x12: 529043.66,</u> <u>y12: 6174620.58,</u> <u>x13: 529048.49,</u> <u>y13: 6174747.55,</u> <u>x14: 529053.47,</u> <u>y14: 6174653.57,</u> <u>x15: 529073.23,</u> <u>y15: 6174840.80,</u> <u>x16: 529035.45,</u> <u>y16: 6174767.43,</u> <u>x17: 529000.43,</u> <u>y17: 6174786.09,</u> <u>x18: 528979.12,</u> <u>y18: 6174797.42</u>			
<u>o8884</u>	<u>Kommune(r):</u> <u>Thisted</u> <u>Navn:</u> <u>Vestervig Å</u>	<u>x1: 457514.38,</u> <u>y1: 6291666.47,</u> <u>x2: 455621.64,</u> <u>y2: 6292196.69,</u> <u>x3: 457514.38,</u> <u>y3: 6291666.47,</u> <u>x4: 457273.63,</u> <u>y4: 6291307.50,</u> <u>x5: 457878.74,</u> <u>y5: 6291560.34,</u> <u>x6: 457514.38,</u> <u>y6: 6291666.47</u>	<u>RW2</u>	<u>3,98</u>	<u>God økologisk tilstand</u> <u>senest 22. december</u> <u>2027</u> <u>God kemisk tilstand</u> <u>senest 22. december</u> <u>2021</u>
<u>o5857</u>	<u>Kommune(r):</u> <u>Silkeborg</u> <u>Navn:</u> <u>Højkol Bæk</u>	<u>x1: 538988.83,</u> <u>y1: 6214379.40,</u> <u>x2: 539096.91,</u> <u>y2: 6215085.03,</u> <u>x3: 539096.91,</u> <u>y3: 6215085.03,</u> <u>x4: 539074.63,</u> <u>y4: 6215086.50,</u> <u>x5: 539198.70,</u> <u>y5: 6215212.88,</u> <u>x6: 539096.91,</u> <u>y6: 6215085.03</u>	<u>RW1</u>	<u>0,98</u>	<u>God økologisk tilstand</u> <u>senest 22. december</u> <u>2021</u> <u>God kemisk tilstand</u> <u>senest 22. december</u> <u>2021</u>
<u>t282</u>	<u>Kommune(r):</u> <u>Silkeborg</u> <u>Navn:</u> <u>Kilde 2 ved Almind</u> <u>Sø</u>	<u>x1: 533820.17,</u> <u>y1: 6222560.05,</u> <u>x2: 533814.25,</u> <u>y2: 6222540.85</u>	<u>RW1</u>	<u>0,02</u>	<u>God økologisk tilstand</u> <u>senest 22. december</u> <u>2027</u> <u>God kemisk tilstand</u> <u>senest 22. december</u> <u>2021</u>
<u>o4554</u>	<u>Kommune(r):</u> <u>Vejen</u> <u>Navn:</u> <u>Uden navn</u>	<u>x1: 494008.55,</u> <u>y1: 6149667.88,</u> <u>x2: 492672.72,</u> <u>y2: 6150861.40</u>	<u>RW1</u>	<u>2,02</u>	<u>God økologisk tilstand</u> <u>senest 22. december</u> <u>2021</u> <u>God kemisk tilstand</u>

					<u>senest 22. december 2021</u>
<u>c00068</u>	<u>Kommune(r):</u> <u>Odense</u> <u>Navn:</u> <u>Vandløb ved Torup</u>	<u>x1: 594404.07,</u> <u>y1: 6135105.62,</u> <u>x2: 594410.86,</u> <u>y2: 6134571.96,</u> <u>x3: 594545.97,</u> <u>y3: 6133920.02,</u> <u>x4: 594410.86,</u> <u>y4: 6134571.96,</u> <u>x5: 594410.86,</u> <u>y5: 6134571.96,</u> <u>x6: 594270.92,</u> <u>y6: 6134554.92</u>	<u>RW1</u>	<u>1,65</u>	<u>God økologisk tilstand</u> <u>senest 22. december 2021</u> <u>God kemisk tilstand</u> <u>senest 22. december 2021</u>
<u>t264</u>	<u>Kommune(r):</u> <u>Silkeborg</u> <u>Navn:</u> <u>Kildetilløb til sydsiden af T</u>	<u>x1: 533784.71,</u> <u>y1: 6219980.08,</u> <u>x2: 533759.86,</u> <u>y2: 6220122.50,</u> <u>x3: 533784.71,</u> <u>y3: 6219980.08,</u> <u>x4: 533737.50,</u> <u>y4: 6219920.77,</u> <u>x5: 533819.89,</u> <u>y5: 6220074.74,</u> <u>x6: 533784.71,</u> <u>y6: 6219980.08</u>	<u>RW1</u>	<u>0,34</u>	<u>God økologisk tilstand</u> <u>senest 22. december 2027</u> <u>God kemisk tilstand</u> <u>senest 22. december 2021</u>
<u>o8924</u>	<u>Kommune(r):</u> <u>Aalborg</u> <u>Navn:</u> <u>Vår Å</u>	<u>x1: 527881.62,</u> <u>y1: 6319214.00,</u> <u>x2: 528012.63,</u> <u>y2: 6314599.18</u>	<u>RW2</u>	<u>5,76</u>	<u>God økologisk tilstand</u> <u>senest 22. december 2027</u> <u>God kemisk tilstand</u> <u>senest 22. december 2021</u>
<u>o7435</u>	<u>Kommune(r):</u> <u>Vesthimmerlands</u> <u>Navn:</u> <u>Uden navn</u>	<u>x1: 523391.61,</u> <u>y1: 6298072.42,</u> <u>x2: 523436.19,</u> <u>y2: 6297409.14</u>	<u>RW1</u>	<u>0,7</u>	<u>God økologisk tilstand</u> <u>senest 22. december 2021</u> <u>God kemisk tilstand</u> <u>senest 22. december 2021</u>
<u>o4164</u>	<u>Kommune(r):</u> <u>Kolding</u> <u>Navn:</u> <u>Uden navn</u>	<u>x1: 524726.21,</u> <u>y1: 6134662.36,</u> <u>x2: 523700.13,</u> <u>y2: 6135859.53</u>	<u>RW1</u>	<u>1,89</u>	<u>God økologisk tilstand</u> <u>senest 22. december 2021</u> <u>God kemisk tilstand</u> <u>senest 22. december 2021</u>
<u>o7541</u>	<u>Kommune(r):</u> <u>Aalborg</u> <u>Navn:</u> <u>Strebæk</u>	<u>x1: 576988.22,</u> <u>y1: 6306483.00,</u> <u>x2: 576081.69,</u> <u>y2: 6307192.52</u>	<u>RW1</u>	<u>1,24</u>	<u>God økologisk tilstand</u> <u>senest 22. december 2027</u> <u>God kemisk tilstand</u> <u>senest 22. december 2021</u>

<u>o10075</u>	<u>Kommune(r):</u> Kolding <u>Navn:</u> Truds Å	<u>x1: 521811.03,</u> <u>y1: 6152821.83,</u> <u>x2: 521066.96,</u> <u>y2: 6153655.32</u>	<u>RW1</u>	<u>1,23</u>	<u>God økologisk tilstand</u> <u>senest 22. december</u> <u>2027</u> <u>God kemisk tilstand</u> <u>senest 22. december</u> <u>2027</u>
<u>o5106</u>	<u>Kommune(r):</u> Hedensted <u>Navn:</u> Uden navn	<u>x1: 553475.55,</u> <u>y1: 6174548.01,</u> <u>x2: 552907.85,</u> <u>y2: 6173545.75,</u> <u>x3: 551948.64,</u> <u>y3: 6175084.92,</u> <u>x4: 552907.85,</u> <u>y4: 6173545.75,</u> <u>x5: 553475.55,</u> <u>y5: 6174548.01,</u> <u>x6: 552888.16,</u> <u>y6: 6175139.06,</u> <u>x7: 552907.85,</u> <u>y7: 6173545.75,</u> <u>x8: 552054.95,</u> <u>y8: 6174003.43,</u> <u>x9: 554289.44,</u> <u>y9: 6174844.59,</u> <u>x10: 553475.55,</u> <u>y10: 6174548.01,</u> <u>x11: 554376.05,</u> <u>y11: 6175227.52,</u> <u>x12: 554289.44,</u> <u>y12: 6174844.59,</u> <u>x13: 554977.84,</u> <u>y13: 6175127.55,</u> <u>x14: 554289.44,</u> <u>y14: 6174844.59</u>	<u>RW1</u>	<u>9,01</u>	<u>God økologisk tilstand</u> <u>senest 22. december</u> <u>2021</u> <u>God kemisk tilstand</u> <u>senest 22. december</u> <u>2021</u>
<u>o8962</u>	<u>Kommune(r):</u> Frederikshavn <u>Navn:</u> Sæby Å	<u>x1: 583851.27,</u> <u>y1: 6355327.53,</u> <u>x2: 580328.68,</u> <u>y2: 6356524.47,</u> <u>x3: 580737.27,</u> <u>y3: 6356427.45,</u> <u>x4: 580328.68,</u> <u>y4: 6356524.47,</u> <u>x5: 580328.68,</u> <u>y5: 6356524.47,</u> <u>x6: 580528.24,</u> <u>y6: 6357087.51</u>	<u>RW2</u>	<u>7,89</u>	<u>God økologisk tilstand</u> <u>senest 22. december</u> <u>2027</u> <u>God kemisk tilstand</u> <u>senest 22. december</u> <u>2021</u>
<u>o9820 x</u>	<u>Kommune(r):</u> Haderslev, Kolding <u>Navn:</u> Tyrstrup Bæk	<u>x1: 529520.41,</u> <u>y1: 6129775.48,</u> <u>x2: 530009.34,</u> <u>y2: 6128655.84</u>	<u>RW5</u>	<u>1,67</u>	<u>God økologisk tilstand</u> <u>senest 22. december</u> <u>2027</u> <u>God kemisk tilstand</u> <u>senest 22. december</u> <u>2021</u>

<u>o2678 x</u>	<u>Kommune(r):</u> <u>Skive</u> <u>Navn:</u> <u>Øksenvad Bæk</u>	<u>x1: 501036.27,</u> <u>y1: 6274557.91,</u> <u>x2: 498327.00,</u> <u>y2: 6274277.87</u>	<u>RW1</u>	<u>3,21</u>	<u>God økologisk tilstand</u> <u>senest 22. december</u> <u>2027</u> <u>God kemisk tilstand</u> <u>senest 22. december</u> <u>2021</u>
<u>o8379 h</u>	<u>Kommune(r):</u> <u>Vejen</u> <u>Navn:</u> <u>Uden navn</u>	<u>x1: 511846.03,</u> <u>y1: 6155378.92,</u> <u>x2: 509438.85,</u> <u>y2: 6151349.74</u>	<u>RW2</u>	<u>6,44</u>	<u>God økologisk tilstand</u> <u>senest 22. december</u> <u>2027</u> <u>God kemisk tilstand</u> <u>senest 22. december</u> <u>2021</u>
<u>o4058</u>	<u>Kommune(r):</u> <u>Faaborg-Midtfyn,</u> <u>Odense</u> <u>Navn:</u> <u>Ellekærsrenden</u>	<u>x1: 590388.05,</u> <u>y1: 6130167.98,</u> <u>x2: 589383.78,</u> <u>y2: 6132180.70</u>	<u>RW1</u>	<u>2,43</u>	<u>God økologisk tilstand</u> <u>senest 22. december</u> <u>2027</u> <u>God kemisk tilstand</u> <u>senest 22. december</u> <u>2021</u>
<u>o4834</u>	<u>Kommune(r):</u> <u>Varde</u> <u>Navn:</u> <u>Gellerup Bæk</u>	<u>x1: 470748.75,</u> <u>y1: 6163366.45,</u> <u>x2: 468228.38,</u> <u>y2: 6164108.21</u>	<u>RW1</u>	<u>2,82</u>	<u>God økologisk tilstand</u> <u>senest 22. december</u> <u>2027</u> <u>God kemisk tilstand</u> <u>senest 22. december</u> <u>2021</u>
<u>o6179</u>	<u>Kommune(r):</u> <u>Herning</u> <u>Navn:</u> <u>Lillebæk</u>	<u>x1: 482625.93,</u> <u>y1: 6227720.84,</u> <u>x2: 481997.77,</u> <u>y2: 6227213.92</u>	<u>RW1</u>	<u>0,9</u>	<u>God økologisk tilstand</u> <u>senest 22. december</u> <u>2021</u> <u>God kemisk tilstand</u> <u>senest 22. december</u> <u>2021</u>
<u>t398</u>	<u>Kommune(r):</u> <u>Struer</u> <u>Navn:</u> <u>Bæk ved Dalhus</u>	<u>x1: 472576.20,</u> <u>y1: 6262168.60,</u> <u>x2: 472217.17,</u> <u>y2: 6262469.31</u>	<u>RW1</u>	<u>0,51</u>	<u>God økologisk tilstand</u> <u>senest 22. december</u> <u>2027</u> <u>God kemisk tilstand</u> <u>senest 22. december</u> <u>2021</u>
<u>o6987</u>	<u>Kommune(r):</u> <u>Norrdjurs</u> <u>Navn:</u> <u>Fjellerup Møllebæk</u> <u>- Nedre I</u>	<u>x1: 597825.78,</u> <u>y1: 6264222.13,</u> <u>x2: 597633.82,</u> <u>y2: 6264805.26</u>	<u>RW1</u>	<u>0,71</u>	<u>God økologisk tilstand</u> <u>senest 22. december</u> <u>2027</u> <u>God kemisk tilstand</u> <u>senest 22. december</u> <u>2021</u>
<u>c00103</u>	<u>Kommune(r):</u> <u>Syddjurs, Norrdjurs</u> <u>Navn:</u>	<u>x1: 605831.18,</u> <u>y1: 6243826.06,</u> <u>x2: 603776.45,</u> <u>y2: 6245837.06</u>	<u>RW2</u>	<u>3</u>	<u>God økologisk tilstand</u> <u>senest 22. december</u> <u>2021</u> <u>God kemisk tilstand</u>

	<u>Skodå - V. f. Attrup</u> <u>Kær m. vand</u>				<u>senest 22. december</u> <u>2021</u>
<u>c00279</u>	<u>Kommune(r):</u> <u>Rebild</u> <u>Navn:</u> <u>Uden navn</u>	<u>x1: 571376.78,</u> <u>y1: 6296454.02,</u> <u>x2: 571038.26,</u> <u>y2: 6297043.76,</u> <u>x3: 571332.11,</u> <u>y3: 6297317.78,</u> <u>x4: 571038.26,</u> <u>y4: 6297043.76,</u> <u>x5: 571038.26,</u> <u>y5: 6297043.76,</u> <u>x6: 570801.24,</u> <u>y6: 6297175.81</u>	<u>RW1</u>	<u>1,55</u>	<u>God økologisk tilstand</u> <u>senest 22. december</u> <u>2027</u> <u>God kemisk tilstand</u> <u>senest 22. december</u> <u>2021</u>
<u>rib 1.10.00810</u>	<u>Kommune(r):</u> <u>Varde</u> <u>Navn:</u> <u>Grønrose Bæk</u>	<u>x1: 484858.40,</u> <u>y1: 6170805.88,</u> <u>x2: 483322.84,</u> <u>y2: 6170112.93</u>	<u>RW1</u>	<u>2,44</u>	<u>God økologisk tilstand</u> <u>senest 22. december</u> <u>2027</u> <u>God kemisk tilstand</u> <u>senest 22. december</u> <u>2021</u>
<u>o7000</u>	<u>Kommune(r):</u> <u>Viborg</u> <u>Navn:</u> <u>Vrå Nord Vandløb</u>	<u>x1: 532471.10,</u> <u>y1: 6265700.78,</u> <u>x2: 531808.13,</u> <u>y2: 6265840.36</u>	<u>RW1</u>	<u>0,7</u>	<u>God økologisk tilstand</u> <u>senest 22. december</u> <u>2021</u> <u>God kemisk tilstand</u> <u>senest 22. december</u> <u>2021</u>
<u>o4896 b</u>	<u>Kommune(r):</u> <u>Vejle</u> <u>Navn:</u> <u>Vollund Bæk</u>	<u>x1: 516310.42,</u> <u>y1: 6166889.67,</u> <u>x2: 514165.56,</u> <u>y2: 6167001.49</u>	<u>RW1</u>	<u>2,58</u>	<u>God økologisk tilstand</u> <u>senest 22. december</u> <u>2021</u> <u>God kemisk tilstand</u> <u>senest 22. december</u> <u>2021</u>
<u>rib 1.10.01208</u>	<u>Kommune(r):</u> <u>Varde</u> <u>Navn:</u> <u>Uden navn</u>	<u>x1: 490256.69,</u> <u>y1: 6163105.82,</u> <u>x2: 489166.09,</u> <u>y2: 6162827.36</u>	<u>RW1</u>	<u>1,18</u>	<u>God økologisk tilstand</u> <u>senest 22. december</u> <u>2021</u> <u>God kemisk tilstand</u> <u>senest 22. december</u> <u>2021</u>
<u>o8682</u>	<u>Kommune(r):</u> <u>Ringkøbing-Skjern</u> <u>Navn:</u> <u>Nørgård Bæk</u>	<u>x1: 455674.76,</u> <u>y1: 6223639.63,</u> <u>x2: 453840.53,</u> <u>y2: 6224585.95,</u> <u>x3: 455853.77,</u> <u>y3: 6224008.79,</u> <u>x4: 455674.76,</u> <u>y4: 6223639.63,</u> <u>x5: 456318.38,</u> <u>y5: 6223426.03,</u> <u>x6: 455674.76,</u> <u>y6: 6223639.63</u>	<u>RW2</u>	<u>3,25</u>	<u>God økologisk tilstand</u> <u>senest 22. december</u> <u>2027</u> <u>God kemisk tilstand</u> <u>senest 22. december</u> <u>2021</u>

<u>rin 1.2 00559</u>	<u>Kommune(r):</u> <u>Holstebro</u> <u>Navn:</u> <u>Ladegård Bæk</u> <u>(Bederholm Bæk)</u>	<u>x1: 492770.30,</u> <u>y1: 6255547.15,</u> <u>x2: 491874.74,</u> <u>y2: 6255434.55</u>	<u>RW1</u>	<u>1,02</u>	<u>God økologisk tilstand</u> <u>senest 22. december</u> <u>2027</u> <u>God kemisk tilstand</u> <u>senest 22. december</u> <u>2021</u>
<u>o5336</u>	<u>Kommune(r):</u> <u>Horsens</u> <u>Navn:</u> <u>Sejet Bæk</u>	<u>x1: 558365.72,</u> <u>y1: 6187169.85,</u> <u>x2: 558020.95,</u> <u>y2: 6186732.46</u>	<u>RW1</u>	<u>0,65</u>	<u>God økologisk tilstand</u> <u>senest 22. december</u> <u>2027</u> <u>God kemisk tilstand</u> <u>senest 22. december</u> <u>2021</u>
<u>t314</u>	<u>Kommune(r):</u> <u>Favrskov</u> <u>Navn:</u> <u>Sall Skov Bækkene</u>	<u>x1: 550200.41,</u> <u>y1: 6235067.73,</u> <u>x2: 550012.67,</u> <u>y2: 6235228.75</u>	<u>RW1</u>	<u>0,25</u>	<u>God økologisk tilstand</u> <u>senest 22. december</u> <u>2021</u> <u>God kemisk tilstand</u> <u>senest 22. december</u> <u>2021</u>
<u>o9648</u>	<u>Kommune(r):</u> <u>Thisted</u> <u>Navn:</u> <u>Uden navn</u>	<u>x1: 467004.60,</u> <u>y1: 6318041.73,</u> <u>x2: 465897.61,</u> <u>y2: 6318546.23</u>	<u>RW1</u>	<u>1,32</u>	<u>God økologisk tilstand</u> <u>senest 22. december</u> <u>2027</u> <u>God kemisk tilstand</u> <u>senest 22. december</u> <u>2021</u>
<u>o882</u>	<u>Kommune(r):</u> <u>Aarhus</u> <u>Navn:</u> <u>Lykkebæk</u>	<u>x1: 574766.18,</u> <u>y1: 6230660.44,</u> <u>x2: 574157.23,</u> <u>y2: 6229165.64,</u> <u>x3: 574252.58,</u> <u>y3: 6229079.73,</u> <u>x4: 574157.23,</u> <u>y4: 6229165.64,</u> <u>x5: 574157.23,</u> <u>y5: 6229165.64,</u> <u>x6: 574146.29,</u> <u>y6: 6229125.59</u>	<u>RW1</u>	<u>1,91</u>	<u>God økologisk tilstand</u> <u>senest 22. december</u> <u>2021</u> <u>God kemisk tilstand</u> <u>senest 22. december</u> <u>2021</u>
<u>o10459</u>	<u>Kommune(r):</u> <u>Ikast-Brande</u> <u>Navn:</u> <u>Kvindebæk</u>	<u>x1: 512488.47,</u> <u>y1: 6207622.59,</u> <u>x2: 510701.54,</u> <u>y2: 6206473.73</u>	<u>RW2</u>	<u>2,55</u>	<u>God økologisk tilstand</u> <u>senest 22. december</u> <u>2027</u> <u>God kemisk tilstand</u> <u>senest 22. december</u> <u>2021</u>
<u>o8700 b</u>	<u>Kommune(r):</u> <u>Herning</u> <u>Navn:</u> <u>Rødding Å</u>	<u>x1: 483362.40,</u> <u>y1: 6229820.04,</u> <u>x2: 485346.93,</u> <u>y2: 6226185.05</u>	<u>RW2</u>	<u>4,98</u>	<u>God økologisk tilstand</u> <u>senest 22. december</u> <u>2027</u> <u>God kemisk tilstand</u> <u>senest 22. december</u> <u>2021</u>

<u>o8121</u>	Kommune(r): <u>Sønderborg</u> Navn: <u>Snogbæk</u>	x1: <u>547325.15,</u> y1: <u>6092168.87,</u> x2: <u>543658.93,</u> y2: <u>6089741.15</u>	<u>RW1</u>	<u>5,35</u>	<u>God økologisk tilstand</u> <u>senest 22. december</u> <u>2027</u> <u>God kemisk tilstand</u> <u>senest 22. december</u> <u>2021</u>
<u>c00271</u>	Kommune(r): <u>Rebild,</u> <u>Mariagerfjord</u> Navn: <u>Simested Å</u>	x1: <u>546448.50,</u> y1: <u>6287892.81,</u> x2: <u>545693.76,</u> y2: <u>6285673.61,</u> x3: <u>546448.50,</u> y3: <u>6287892.81,</u> x4: <u>546260.43,</u> y4: <u>6287976.76,</u> x5: <u>546516.91,</u> y5: <u>6288096.08,</u> x6: <u>546448.50,</u> y6: <u>6287892.81,</u> x7: <u>546644.63,</u> y7: <u>6288445.27,</u> x8: <u>546516.91,</u> y8: <u>6288096.08,</u> x9: <u>546893.36,</u> y9: <u>6288118.24,</u> x10: <u>546516.91,</u> y10: <u>6288096.08</u>	<u>RW2</u>	<u>3,88</u>	<u>God økologisk tilstand</u> <u>senest 22. december</u> <u>2027</u> <u>God kemisk tilstand</u> <u>senest 22. december</u> <u>2021</u>
<u>rib 1.10.01173</u>	Kommune(r): <u>Vejen</u> Navn: <u>Uden navn</u>	x1: <u>491591.48,</u> y1: <u>6154365.24,</u> x2: <u>491012.84,</u> y2: <u>6155022.40</u>	<u>RW1</u>	<u>0,97</u>	<u>God økologisk tilstand</u> <u>senest 22. december</u> <u>2027</u> <u>God kemisk tilstand</u> <u>senest 22. december</u> <u>2021</u>
<u>o8571</u>	Kommune(r): <u>Ringkøbing-Skjern</u> Navn: <u>Tarm Bybæk</u>	x1: <u>471495.77,</u> y1: <u>6192175.93,</u> x2: <u>467653.68,</u> y2: <u>6197137.97</u>	<u>RW2</u>	<u>7,22</u>	<u>God økologisk tilstand</u> <u>senest 22. december</u> <u>2027</u> <u>God kemisk tilstand</u> <u>senest 22. december</u> <u>2021</u>
<u>o10144 x</u>	Kommune(r): <u>Vejle</u> Navn: <u>Gåsebæk</u>	x1: <u>519067.83,</u> y1: <u>6174348.34,</u> x2: <u>517736.23,</u> y2: <u>6175962.94</u>	<u>RW1</u>	<u>2,3</u>	<u>God økologisk tilstand</u> <u>senest 22. december</u> <u>2027</u> <u>God kemisk tilstand</u> <u>senest 22. december</u> <u>2021</u>
<u>rib 1.10.05008</u>	Kommune(r): <u>Billund</u> Navn: <u>Uden navn</u>	x1: <u>498192.15,</u> y1: <u>6171904.99,</u> x2: <u>497358.88,</u> y2: <u>6172073.98</u>	<u>RW2</u>	<u>0,88</u>	<u>God økologisk tilstand</u> <u>senest 22. december</u> <u>2027</u> <u>God kemisk tilstand</u>

					<u>senest 22. december 2021</u>
<u>c00599</u>	<u>Kommune(r):</u> <u>Nyborg</u> <u>Navn:</u> <u>Uden navn</u>	<u>x1: 604029.37,</u> <u>y1: 6123247.22,</u> <u>x2: 603512.97,</u> <u>y2: 6122955.20</u>	<u>RW1</u>	<u>0,64</u>	<u>God økologisk tilstand</u> <u>senest 22. december 2027</u> <u>God kemisk tilstand</u> <u>senest 22. december 2021</u>
<u>o7244</u>	<u>Kommune(r):</u> <u>Vesthimmerlands</u> <u>Navn:</u> <u>Uden navn</u>	<u>x1: 516521.45,</u> <u>y1: 6283942.20,</u> <u>x2: 516275.86,</u> <u>y2: 6284163.66,</u> <u>x3: 516598.35,</u> <u>y3: 6283712.52,</u> <u>x4: 516521.45,</u> <u>y4: 6283942.20</u>	<u>RW1</u>	<u>0,65</u>	<u>God økologisk tilstand</u> <u>senest 22. december 2027</u> <u>God kemisk tilstand</u> <u>senest 22. december 2021</u>
<u>o4858_a</u>	<u>Kommune(r):</u> <u>Billund, Vejen,</u> <u>Vejle</u> <u>Navn:</u> <u>Ikke implementeret</u>	<u>x1: 510297.74,</u> <u>y1: 6162969.22,</u> <u>x2: 514144.14,</u> <u>y2: 6163608.74</u>	<u>RW1</u>	<u>4,51</u>	<u>God økologisk tilstand</u> <u>senest 22. december 2027</u> <u>God kemisk tilstand</u> <u>senest 22. december 2021</u>
<u>o10522</u>	<u>Kommune(r):</u> <u>Frederikshavn</u> <u>Navn:</u> <u>Åsted Å</u>	<u>x1: 585442.77,</u> <u>y1: 6368103.69,</u> <u>x2: 584023.80,</u> <u>y2: 6366532.51</u>	<u>RW2</u>	<u>3,62</u>	<u>God økologisk tilstand</u> <u>senest 22. december 2027</u> <u>God kemisk tilstand</u> <u>senest 22. december 2021</u>
<u>1.5.g-0310-050</u>	<u>Kommune(r):</u> <u>Hedensted</u> <u>Navn:</u> <u>Uldum Lilleå</u>	<u>x1: 538116.68,</u> <u>y1: 6189002.71,</u> <u>x2: 538182.86,</u> <u>y2: 6187044.96</u>	<u>RW1</u>	<u>2,18</u>	<u>God økologisk tilstand</u> <u>senest 22. december 2027</u> <u>God kemisk tilstand</u> <u>senest 22. december 2021</u>
<u>o7040</u>	<u>Kommune(r):</u> <u>Lemvig</u> <u>Navn:</u> <u>Høgsgård Bæk</u>	<u>x1: 464846.81,</u> <u>y1: 6268945.56,</u> <u>x2: 465060.56,</u> <u>y2: 6269432.03</u>	<u>RW1</u>	<u>0,66</u>	<u>God økologisk tilstand</u> <u>senest 22. december 2021</u> <u>God kemisk tilstand</u> <u>senest 22. december 2021</u>
<u>o6534</u>	<u>Kommune(r):</u> <u>Syddjurs, Favrskov</u> <u>Navn:</u> <u>Halling Bæk - Tilløb fra Gr</u>	<u>x1: 572506.68,</u> <u>y1: 6243055.14,</u> <u>x2: 572144.57,</u> <u>y2: 6242617.34,</u> <u>x3: 572506.68,</u> <u>y3: 6243055.14,</u> <u>x4: 572474.41,</u> <u>y4: 6242611.21,</u> <u>x5: 572697.24,</u>	<u>RW1</u>	<u>1,51</u>	<u>God økologisk tilstand</u> <u>senest 22. december 2027</u> <u>God kemisk tilstand</u> <u>senest 22. december 2021</u>

		<u>y5: 6243026.83,</u> <u>x6: 572506.68,</u> <u>y6: 6243055.14</u>			
<u>rib 1.10.00440</u>	<u>Kommune(r):</u> <u>Varde</u> <u>Navn:</u> <u>Uden navn</u>	<u>x1: 456627.35,</u> <u>y1: 6162816.44,</u> <u>x2: 455911.99,</u> <u>y2: 6163391.34</u>	<u>RW1</u>	<u>0,98</u>	<u>God økologisk tilstand</u> <u>senest 22. december</u> <u>2027</u> <u>God kemisk tilstand</u> <u>senest 22. december</u> <u>2021</u>
<u>o5529</u>	<u>Kommune(r):</u> <u>Ikast-Brande</u> <u>Navn:</u> <u>Tilløb til Rørbæk Sø</u> <u>ved G</u>	<u>x1: 521737.20,</u> <u>y1: 6199346.02,</u> <u>x2: 521500.69,</u> <u>y2: 6199887.58</u>	<u>RW1</u>	<u>0,64</u>	<u>God økologisk tilstand</u> <u>senest 22. december</u> <u>2021</u> <u>God kemisk tilstand</u> <u>senest 22. december</u> <u>2021</u>
<u>o4292 b</u>	<u>Kommune(r):</u> <u>Assens</u> <u>Navn:</u> <u>Uden navn</u>	<u>x1: 567678.27,</u> <u>y1: 6139520.80,</u> <u>x2: 567395.80,</u> <u>y2: 6139682.31,</u> <u>x3: 567296.22,</u> <u>y3: 6139420.86,</u> <u>x4: 567199.03,</u> <u>y4: 6139258.87,</u> <u>x5: 567333.08,</u> <u>y5: 6139110.34,</u> <u>x6: 567165.71,</u> <u>y6: 6138982.84,</u> <u>x7: 567412.33,</u> <u>y7: 6138954.89,</u> <u>x8: 567333.08,</u> <u>y8: 6139110.34,</u> <u>x9: 567420.98,</u> <u>y9: 6139385.75,</u> <u>x10: 567333.08,</u> <u>y10: 6139110.34,</u> <u>x11: 567420.98,</u> <u>y11: 6139385.75,</u> <u>x12: 567296.22,</u> <u>y12: 6139420.86,</u> <u>x13: 567678.27,</u> <u>y13: 6139520.80,</u> <u>x14: 567420.98,</u> <u>y14: 6139385.75,</u> <u>x15: 567296.22,</u> <u>y15: 6139420.86,</u> <u>x16: 567049.49,</u> <u>y16: 6139395.81,</u> <u>x17: 567794.31,</u> <u>y17: 6139624.67,</u> <u>x18: 567678.27,</u> <u>y18: 6139520.80</u>	<u>RW1</u>	<u>2,22</u>	<u>God økologisk tilstand</u> <u>senest 22. december</u> <u>2021</u> <u>God kemisk tilstand</u> <u>senest 22. december</u> <u>2021</u>

<u>o4519</u>	<u>Kommune(r):</u> Kolding <u>Navn:</u> Gelballe Bæk	<u>x1: 524709.12,</u> <u>y1: 6149006.19,</u> <u>x2: 522888.37,</u> <u>y2: 6149277.57</u>	<u>RW1</u>	<u>2,13</u>	<u>God økologisk tilstand</u> <u>senest 22. december</u> <u>2027</u> <u>God kemisk tilstand</u> <u>senest 22. december</u> <u>2021</u>
<u>o8911 b</u>	<u>Kommune(r):</u> Rebild <u>Navn:</u> Mastrup Bæk	<u>x1: 553276.68,</u> <u>y1: 6305222.66,</u> <u>x2: 551475.79,</u> <u>y2: 6305443.34</u>	<u>RW2</u>	<u>1,96</u>	<u>God økologisk tilstand</u> <u>senest 22. december</u> <u>2021</u> <u>God kemisk tilstand</u> <u>senest 22. december</u> <u>2021</u>
<u>o7955 f</u>	<u>Kommune(r):</u> Hjørring <u>Navn:</u> Uden navn	<u>x1: 570546.13,</u> <u>y1: 6364466.57,</u> <u>x2: 570259.30,</u> <u>y2: 6363116.04,</u> <u>x3: 570546.13,</u> <u>y3: 6364466.57,</u> <u>x4: 570378.74,</u> <u>y4: 6364512.27,</u> <u>x5: 570597.33,</u> <u>y5: 6364916.78,</u> <u>x6: 570129.22,</u> <u>y6: 6365021.31,</u> <u>x7: 570597.33,</u> <u>y7: 6364916.78,</u> <u>x8: 570259.10,</u> <u>y8: 6365306.32,</u> <u>x9: 570840.08,</u> <u>y9: 6364545.45,</u> <u>x10: 570546.13,</u> <u>y10: 6364466.57,</u> <u>x11: 570788.33,</u> <u>y11: 6363079.92,</u> <u>x12: 570840.08,</u> <u>y12: 6364545.45,</u> <u>x13: 571023.63,</u> <u>y13: 6364651.98,</u> <u>x14: 570597.33,</u> <u>y14: 6364916.78,</u> <u>x15: 571023.63,</u> <u>y15: 6364651.98,</u> <u>x16: 570840.08,</u> <u>y16: 6364545.45,</u> <u>x17: 571488.52,</u> <u>y17: 6364127.33,</u> <u>x18: 571023.63,</u> <u>y18: 6364651.98</u>	<u>RW1</u>	<u>6,53</u>	<u>God økologisk tilstand</u> <u>senest 22. december</u> <u>2027</u> <u>God kemisk tilstand</u> <u>senest 22. december</u> <u>2021</u>
<u>o8717 b</u>	<u>Kommune(r):</u> Silkeborg	<u>x1: 532346.07,</u> <u>y1: 6232100.16,</u> <u>x2: 526765.43,</u> <u>y2: 6228031.66,</u>	<u>RW2</u>	<u>14,75</u>	<u>God økologisk tilstand</u> <u>senest 22. december</u> <u>2027</u>

	Navn: <u>Lemming Å</u>	x3: <u>532364.55,</u> y3: <u>6232070.17,</u> x4: <u>532346.07,</u> y4: <u>6232100.16,</u> x5: <u>534518.44,</u> y5: <u>6235265.97,</u> x6: <u>532346.07,</u> y6: <u>6232100.16</u>			<u>God kemisk tilstand</u> <u>senest 22. december</u> <u>2021</u>
<u>o3330</u>	Kommune(r): <u>Sønderborg</u> Navn: <u>Uden navn</u>	x1: <u>537954.96,</u> y1: <u>6087022.33,</u> x2: <u>537459.79,</u> y2: <u>6087771.95,</u> x3: <u>537954.96,</u> y3: <u>6087022.33,</u> x4: <u>537317.83,</u> y4: <u>6087305.81,</u> x5: <u>538054.52,</u> y5: <u>6086864.81,</u> x6: <u>537954.96,</u> y6: <u>6087022.33</u>	<u>RW1</u>	<u>2,28</u>	<u>God økologisk tilstand</u> <u>senest 22. december</u> <u>2021</u> <u>God kemisk tilstand</u> <u>senest 22. december</u> <u>2021</u>
<u>o7434 x</u>	Kommune(r): <u>Rebild</u> Navn: <u>Ejstrup Bæk</u>	x1: <u>563384.41,</u> y1: <u>6298483.68,</u> x2: <u>562020.24,</u> y2: <u>6296109.84</u>	<u>RW1</u>	<u>3,49</u>	<u>God økologisk tilstand</u> <u>senest 22. december</u> <u>2027</u> <u>God kemisk tilstand</u> <u>senest 22. december</u> <u>2021</u>
<u>o8496 b</u>	Kommune(r): <u>Varde</u> Navn: <u>Uden navn</u>	x1: <u>477641.34,</u> y1: <u>6173230.29,</u> x2: <u>477089.13,</u> y2: <u>6172951.04</u>	<u>RW2</u>	<u>0,69</u>	<u>God økologisk tilstand</u> <u>senest 22. december</u> <u>2021</u> <u>God kemisk tilstand</u> <u>senest 22. december</u> <u>2021</u>
<u>aal1.2.3196</u>	Kommune(r): <u>Aalborg</u> Navn: <u>Uden navn</u>	x1: <u>573673.50,</u> y1: <u>6314180.17,</u> x2: <u>573866.57,</u> y2: <u>6315199.06</u>	<u>RW2</u>	<u>1,1</u>	<u>God økologisk tilstand</u> <u>senest 22. december</u> <u>2027</u> <u>God kemisk tilstand</u> <u>senest 22. december</u> <u>2021</u>
<u>o7840</u>	Kommune(r): <u>Brønderslev</u> Navn: <u>Ry Å</u>	x1: <u>568609.66,</u> y1: <u>6348029.36,</u> x2: <u>568651.04,</u> y2: <u>6346903.56</u>	<u>RW1</u>	<u>1,34</u>	<u>God økologisk tilstand</u> <u>senest 22. december</u> <u>2021</u> <u>God kemisk tilstand</u> <u>senest 22. december</u> <u>2021</u>
<u>ode 1.12 193</u>	Kommune(r): <u>Assens</u> Navn: <u>Basselund</u>	x1: <u>565430.18,</u> y1: <u>6132861.62,</u> x2: <u>565082.38,</u> y2: <u>6132388.30</u>	<u>RW1</u>	<u>0,74</u>	<u>God økologisk tilstand</u> <u>senest 22. december</u> <u>2027</u> <u>God kemisk tilstand</u>

					<u>senest 22. december 2021</u>
<u>o9435</u>	<u>Kommune(r): Favrskov</u> <u>Navn: Granslev Å - Udspring - vejen</u>	<u>x1: 553949.70, y1: 6236898.46, x2: 553458.02, y2: 6236984.69</u>	<u>RW4</u>	<u>0,53</u>	<u>God økologisk tilstand senest 22. december 2027</u> <u>God kemisk tilstand senest 22. december 2021</u>
<u>o881</u>	<u>Kommune(r): Favrskov, Skanderborg</u> <u>Navn: Skivholmeskov Bæk</u>	<u>x1: 558685.91, y1: 6229683.82, x2: 558928.56, y2: 6230428.41, x3: 558076.41, y3: 6230430.09, x4: 558500.44, y4: 6230578.62, x5: 558500.44, y5: 6230578.62, x6: 558544.63, y6: 6230493.58, x7: 558571.47, y7: 6230455.20, x8: 558544.63, y8: 6230493.58, x9: 558571.47, y9: 6230455.20, x10: 558457.24, y10: 6230229.71, x11: 558835.64, y11: 6230504.95, x12: 558544.63, y12: 6230493.58, x13: 558928.56, y13: 6230428.41, x14: 558571.47, y14: 6230455.20, x15: 558933.48, y15: 6230588.13, x16: 558835.64, y16: 6230504.95, x17: 558500.44, y17: 6230578.62, x18: 558155.07, y18: 6230448.52, x19: 559273.11, y19: 6230663.84, x20: 558835.64, y20: 6230504.95, x21: 559393.01, y21: 6230453.91, x22: 558928.56, y22: 6230428.41</u>	<u>RW1</u>	<u>4,56</u>	<u>God økologisk tilstand senest 22. december 2021</u> <u>God kemisk tilstand senest 22. december 2021</u>

<u>c00366</u>	<u>Kommune(r):</u> <u>Brønderslev,</u> <u>Frederikshavn</u> <u>Navn:</u> <u>Voer Å, Grøft ved</u> <u>Lille Rugtved</u>	<u>x1: 587282.78,</u> <u>y1: 6340897.15,</u> <u>x2: 580713.82,</u> <u>y2: 6346384.61,</u> <u>x3: 587282.78,</u> <u>y3: 6340897.15,</u> <u>x4: 587206.26,</u> <u>y4: 6340726.09,</u> <u>x5: 587320.92,</u> <u>y5: 6340888.87,</u> <u>x6: 587282.78,</u> <u>y6: 6340897.15</u>	<u>RW2</u>	<u>12,91</u>	<u>God økologisk tilstand</u> <u>senest 22. december</u> <u>2027</u> <u>God kemisk tilstand</u> <u>senest 22. december</u> <u>2027</u>
<u>o5112 a</u>	<u>Kommune(r):</u> <u>Hedensted</u> <u>Navn:</u> <u>Lammebæk</u>	<u>x1: 546867.93,</u> <u>y1: 6173826.36,</u> <u>x2: 545979.11,</u> <u>y2: 6174271.99</u>	<u>RW1</u>	<u>1,24</u>	<u>God økologisk tilstand</u> <u>senest 22. december</u> <u>2021</u> <u>God kemisk tilstand</u> <u>senest 22. december</u> <u>2021</u>
<u>o7036</u>	<u>Kommune(r):</u> <u>Viborg</u> <u>Navn:</u> <u>Agatelund Bæk</u>	<u>x1: 529447.96,</u> <u>y1: 6267685.74,</u> <u>x2: 528313.65,</u> <u>y2: 6268902.92</u>	<u>RW1</u>	<u>1,95</u>	<u>God økologisk tilstand</u> <u>senest 22. december</u> <u>2027</u> <u>God kemisk tilstand</u> <u>senest 22. december</u> <u>2021</u>
<u>o7338</u>	<u>Kommune(r):</u> <u>Thisted</u> <u>Navn:</u> <u>Vallensbæk</u>	<u>x1: 468441.24,</u> <u>y1: 6291445.36,</u> <u>x2: 467435.28,</u> <u>y2: 6291199.46</u>	<u>RW1</u>	<u>1,3</u>	<u>God økologisk tilstand</u> <u>senest 22. december</u> <u>2027</u> <u>God kemisk tilstand</u> <u>senest 22. december</u> <u>2021</u>
<u>o8881a</u>	<u>Kommune(r):</u> <u>Skive</u> <u>Navn:</u> <u>Hinnerup Å</u>	<u>x1: 504831.52,</u> <u>y1: 6286847.04,</u> <u>x2: 501235.72,</u> <u>y2: 6288601.04,</u> <u>x3: 501235.72,</u> <u>y3: 6288601.04,</u> <u>x4: 500383.05,</u> <u>y4: 6290964.79,</u> <u>x5: 499159.84,</u> <u>y5: 6286396.82,</u> <u>x6: 501235.72,</u> <u>y6: 6288601.04</u>	<u>RW2</u>	<u>10,97</u>	<u>God økologisk tilstand</u> <u>senest 22. december</u> <u>2027</u> <u>God kemisk tilstand</u> <u>senest 22. december</u> <u>2021</u>
<u>c00072</u>	<u>Kommune(r):</u> <u>Nyborg, Svendborg</u> <u>Navn:</u> <u>Kongshøj</u> <u>Å/Øksendrup Skov</u> <u>midt/A</u>	<u>x1: 614463.53,</u> <u>y1: 6120448.54,</u> <u>x2: 613197.36,</u> <u>y2: 6120828.16,</u> <u>x3: 612633.96,</u> <u>y3: 6120885.01,</u> <u>x4: 612594.80,</u> <u>y4: 6120767.50,</u> <u>x5: 612863.51,</u>	<u>RW2</u>	<u>4,94</u>	<u>God økologisk tilstand</u> <u>senest 22. december</u> <u>2027</u> <u>God kemisk tilstand</u> <u>senest 22. december</u> <u>2021</u>

		<u>y5: 6120806.12,</u> <u>x6: 612633.96,</u> <u>y6: 6120885.01,</u> <u>x7: 612863.51,</u> <u>y7: 6120806.12,</u> <u>x8: 612847.25,</u> <u>y8: 6120692.93,</u> <u>x9: 613197.36,</u> <u>y9: 6120828.16,</u> <u>x10: 612863.51,</u> <u>y10: 6120806.12,</u> <u>x11: 613244.92,</u> <u>y11: 6120567.35,</u> <u>x12: 613197.36,</u> <u>y12: 6120828.16,</u> <u>x13: 612633.96,</u> <u>y13: 6120885.01,</u> <u>x14: 612001.28,</u> <u>y14: 6121148.32,</u> <u>x15: 614463.53,</u> <u>y15: 6120448.54,</u> <u>x16: 614315.39,</u> <u>y16: 6120399.02,</u> <u>x17: 615182.21,</u> <u>y17: 6120136.05,</u> <u>x18: 614463.53,</u> <u>y18: 6120448.54</u>			
<u>o5580</u>	<u>Kommune(r):</u> <u>Odder</u> <u>Navn:</u> <u>Spangså</u>	<u>x1: 576452.23,</u> <u>y1: 6202846.76,</u> <u>x2: 578660.67,</u> <u>y2: 6203269.86,</u> <u>x3: 576200.64,</u> <u>y3: 6202152.37,</u> <u>x4: 576171.15,</u> <u>y4: 6202343.19,</u> <u>x5: 576419.92,</u> <u>y5: 6202552.74,</u> <u>x6: 576171.15,</u> <u>y6: 6202343.19,</u> <u>x7: 576452.23,</u> <u>y7: 6202846.76,</u> <u>x8: 576419.92,</u> <u>y8: 6202552.74,</u> <u>x9: 576452.23,</u> <u>y9: 6202846.76,</u> <u>x10: 576393.84,</u> <u>y10: 6202897.70,</u> <u>x11: 576639.79,</u> <u>y11: 6202360.51,</u> <u>x12: 576419.92,</u> <u>y12: 6202552.74,</u> <u>x13: 576171.15,</u> <u>y13: 6202343.19,</u>	<u>RW1</u>	<u>4,06</u>	<u>God økologisk tilstand</u> <u>senest 22. december</u> <u>2027</u> <u>God kemisk tilstand</u> <u>senest 22. december</u> <u>2021</u>

		x14: 575969.24, y14: 6202235.15			
<u>o7018</u>	Kommune(r): <u>Randers</u> Navn: <u>Skalmstrup Bæk</u>	x1: 574829.94, y1: 6267041.75, x2: 573450.75, y2: 6266313.00	<u>RW1</u>	<u>2,2</u>	<u>God økologisk tilstand</u> <u>senest 22. december</u> <u>2027</u> <u>God kemisk tilstand</u> <u>senest 22. december</u> <u>2021</u>
<u>o5073</u>	Kommune(r): <u>Hedensted</u> Navn: <u>Grund Bæk</u>	x1: 547980.72, y1: 6172561.26, x2: 547542.33, y2: 6173588.78	<u>RW1</u>	<u>1,32</u>	<u>God økologisk tilstand</u> <u>senest 22. december</u> <u>2027</u> <u>God kemisk tilstand</u> <u>senest 22. december</u> <u>2021</u>
<u>o6288</u>	Kommune(r): <u>Silkeborg</u> Navn: <u>Hønholt Bæk</u>	x1: 528287.79, y1: 6233346.84, x2: 525315.44, y2: 6232020.73, x3: 526139.30, y3: 6233974.03, x4: 524444.78, y4: 6234878.59, x5: 526139.30, y5: 6233974.03, x6: 524955.33, y6: 6233404.70, x7: 528287.79, y7: 6233346.84, x8: 527962.38, y8: 6231280.68, x9: 528649.56, y9: 6233388.05, x10: 528287.79, y10: 6233346.84, x11: 528694.78, y11: 6233121.14, x12: 528649.56, y12: 6233388.05, x13: 528704.83, y13: 6233472.32, x14: 528649.56, y14: 6233388.05, x15: 528745.74, y15: 6233512.08, x16: 528704.83, y16: 6233472.32, x17: 528924.59, y17: 6233296.21, x18: 528745.74, y18: 6233512.08, x19: 528987.68, y19: 6233792.47,	<u>RW1</u>	<u>17,45</u>	<u>God økologisk tilstand</u> <u>senest 22. december</u> <u>2027</u> <u>God kemisk tilstand</u> <u>senest 22. december</u> <u>2027</u>

		x20: 526139.30, y20: 6233974.03, x21: 528987.68, y21: 6233792.47, x22: 528745.74, y22: 6233512.08, x23: 529578.81, y23: 6232955.16, x24: 528704.83, y24: 6233472.32, x25: 530005.95, y25: 6234254.50, x26: 528987.68, y26: 6233792.47			
<u>o3785</u>	Kommune(r): Faaborg-Midtfyn Navn: Dokkebækken	x1: 578823.27, y1: 6121889.03, x2: 578255.81, y2: 6119726.31	RW1	2,91	God økologisk tilstand senest 22. december 2027 God kemisk tilstand senest 22. december 2021
<u>c00381</u>	Kommune(r): Favrskov Navn: Pøtmølle Bæk - Udspring - P og M	x1: 556448.27, y1: 6237177.29, x2: 556004.15, y2: 6237861.78, x3: 556093.84, y3: 6237861.07, x4: 556004.15, y4: 6237861.78, x5: 555944.13, y5: 6237957.98, x6: 556004.15, y6: 6237861.78	RW1	1,17	God økologisk tilstand senest 22. december 2021 God kemisk tilstand senest 22. december 2021
<u>o7369</u>	Kommune(r): Thisted Navn: Visby Å	x1: 466786.34, y1: 6293189.26, x2: 465445.17, y2: 6290625.29, x3: 466786.34, y3: 6293189.26, x4: 465795.52, y4: 6294026.30, x5: 467706.17, y5: 6293386.77, x6: 466786.34, y6: 6293189.26	RW1	5,64	God økologisk tilstand senest 22. december 2027 God kemisk tilstand senest 22. december 2021
<u>o10543c c</u>	Kommune(r): Ringkøbing-Skjern Navn: Skjern Å	x1: 472463.33, y1: 6198539.35, x2: 467653.68, y2: 6197137.97	RW3	6,4	God økologisk tilstand senest 22. december 2021 God kemisk tilstand senest 22. december 2021
<u>o10085</u>	Kommune(r): Vejen	x1: 517326.75, y1: 6157579.94,	RW1	2,1	God økologisk tilstand senest 22. december

	Navn: <u>Jordrup Bæk</u>	x2: <u>515779.08,</u> y2: <u>6158132.75</u>			<u>2027</u> <u>God kemisk tilstand</u> <u>senest 22. december</u> <u>2021</u>
<u>o6447</u>	Kommune(r): <u>Silkeborg</u> Navn: <u>Naderup Bæk</u>	x1: <u>538256.22,</u> y1: <u>6240445.24,</u> x2: <u>538404.15,</u> y2: <u>6239528.93,</u> x3: <u>538404.15,</u> y3: <u>6239528.93,</u> x4: <u>538083.36,</u> y4: <u>6239312.15,</u> x5: <u>538727.07,</u> y5: <u>6238935.13,</u> x6: <u>538404.15,</u> y6: <u>6239528.93</u>	<u>RW1</u>	<u>2,17</u>	<u>God økologisk tilstand</u> <u>senest 22. december</u> <u>2027</u> <u>God kemisk tilstand</u> <u>senest 22. december</u> <u>2021</u>
<u>o5798</u>	Kommune(r): <u>Horsens</u> Navn: <u>Tilløb til Salten</u> <u>Langsø - U</u>	x1: <u>536658.79,</u> y1: <u>6211910.28,</u> x2: <u>537012.14,</u> y2: <u>6212998.88</u>	<u>RW1</u>	<u>1,47</u>	<u>God økologisk tilstand</u> <u>senest 22. december</u> <u>2027</u> <u>God kemisk tilstand</u> <u>senest 22. december</u> <u>2021</u>
<u>o4216 x</u>	Kommune(r): <u>Odense</u> Navn: <u>Ellebækken</u>	x1: <u>579300.60,</u> y1: <u>6135838.65,</u> x2: <u>578879.77,</u> y2: <u>6137264.49,</u> x3: <u>576610.25,</u> y3: <u>6137714.35,</u> x4: <u>576587.84,</u> y4: <u>6137887.75,</u> x5: <u>576870.77,</u> y5: <u>6137773.70,</u> x6: <u>576610.25,</u> y6: <u>6137714.35,</u> x7: <u>576870.77,</u> y7: <u>6137773.70,</u> x8: <u>576760.83,</u> y8: <u>6137952.87,</u> x9: <u>576968.59,</u> y9: <u>6137816.30,</u> x10: <u>576801.54,</u> y10: <u>6138050.57,</u> x11: <u>576968.59,</u> y11: <u>6137816.30,</u> x12: <u>576870.77,</u> y12: <u>6137773.70,</u> x13: <u>577531.56,</u> y13: <u>6137915.41,</u> x14: <u>576968.59,</u> y14: <u>6137816.30,</u> x15: <u>577531.56,</u> y15: <u>6137915.41,</u>	<u>RW1</u>	<u>7,85</u>	<u>God økologisk tilstand</u> <u>senest 22. december</u> <u>2021</u> <u>God kemisk tilstand</u> <u>senest 22. december</u> <u>2021</u>

		<u>x16: 577515.93,</u> <u>y16: 6138223.57,</u> <u>x17: 578335.63,</u> <u>y17: 6137325.85,</u> <u>x18: 578318.88,</u> <u>y18: 6137284.81,</u> <u>x19: 578046.71,</u> <u>y19: 6137306.75,</u> <u>x20: 578335.63,</u> <u>y20: 6137325.85,</u> <u>x21: 578435.35,</u> <u>y21: 6137443.50,</u> <u>x22: 577531.56,</u> <u>y22: 6137915.41,</u> <u>x23: 578435.35,</u> <u>y23: 6137443.50,</u> <u>x24: 578335.63,</u> <u>y24: 6137325.85,</u> <u>x25: 578879.77,</u> <u>y25: 6137264.50,</u> <u>x26: 578435.35,</u> <u>y26: 6137443.50,</u> <u>x27: 578879.77,</u> <u>y27: 6137264.50,</u> <u>x28: 578879.77,</u> <u>y28: 6137264.49,</u> <u>x29: 578879.77,</u> <u>y29: 6137264.50,</u> <u>x30: 578879.77,</u> <u>y30: 6137264.49,</u> <u>x31: 578879.77,</u> <u>y31: 6137264.50,</u> <u>x32: 578895.20,</u> <u>y32: 6137639.04,</u> <u>x33: 576610.25,</u> <u>y33: 6137714.35,</u> <u>x34: 576394.49,</u> <u>y34: 6137617.06</u>			
<u>o7703</u>	<u>Kommune(r):</u> <u>Jammerbugt</u> <u>Navn:</u> <u>Lørsted Mølleå</u>	<u>x1: 525885.94,</u> <u>y1: 6323602.11,</u> <u>x2: 524018.03,</u> <u>y2: 6325103.96</u>	<u>RW1</u>	<u>3,31</u>	<u>God økologisk tilstand</u> <u>senest 22. december</u> <u>2027</u> <u>God kemisk tilstand</u> <u>senest 22. december</u> <u>2021</u>
<u>o6797 x</u>	<u>Kommune(r):</u> <u>Viborg</u> <u>Navn:</u> <u>Vibæk</u>	<u>x1: 529277.23,</u> <u>y1: 6257810.21,</u> <u>x2: 528911.48,</u> <u>y2: 6254243.78</u>	<u>RW1</u>	<u>4,52</u>	<u>God økologisk tilstand</u> <u>senest 22. december</u> <u>2027</u> <u>God kemisk tilstand</u> <u>senest 22. december</u> <u>2021</u>
<u>o8609</u>	<u>Kommune(r):</u> <u>Horsens, Silkeborg,</u>	<u>x1: 529392.24,</u> <u>y1: 6205056.99,</u>	<u>RW2</u>	<u>1,56</u>	<u>God økologisk tilstand</u> <u>senest 22. december</u>

	<u>Ikast-Brande</u> Navn: <u>Boest Bæk</u>	<u>x2: 528395.86,</u> <u>y2: 6205774.99,</u> <u>x3: 529392.26,</u> <u>y3: 6205057.00,</u> <u>x4: 529392.24,</u> <u>y4: 6205056.99,</u> <u>x5: 529392.60,</u> <u>y5: 6205040.68,</u> <u>x6: 529392.24,</u> <u>y6: 6205056.99,</u> <u>x7: 529446.09,</u> <u>y7: 6205053.70,</u> <u>x8: 529392.24,</u> <u>y8: 6205056.99</u>			<u>2027</u> <u>God kemisk tilstand</u> <u>senest 22. december</u> <u>2021</u>
<u>c00491</u>	<u>Kommune(r):</u> <u>Lemvig</u> Navn: <u>Mellemløb</u> <u>Nørrevese/Mellem</u> <u>vese</u>	<u>x1: 449070.96,</u> <u>y1: 6271320.94,</u> <u>x2: 449069.78,</u> <u>y2: 6271653.04</u>	<u>RW1</u>	<u>0,36</u>	<u>God økologisk tilstand</u> <u>senest 22. december</u> <u>2027</u> <u>God kemisk tilstand</u> <u>senest 22. december</u> <u>2021</u>
<u>o8791</u>	<u>Kommune(r):</u> <u>Norrdjurs</u> Navn: <u>Skærvad Å -</u> <u>Mastrup - Nordka</u>	<u>x1: 611500.80,</u> <u>y1: 6253915.27,</u> <u>x2: 611665.38,</u> <u>y2: 6255292.87</u>	<u>RW2</u>	<u>1,49</u>	<u>God økologisk tilstand</u> <u>senest 22. december</u> <u>2021</u> <u>God kemisk tilstand</u> <u>senest 22. december</u> <u>2021</u>
<u>rib 1.11.01460</u>	<u>Kommune(r):</u> <u>Vejle</u> Navn: <u>Kvak Møllebæk</u>	<u>x1: 526736.76,</u> <u>y1: 6173036.35,</u> <u>x2: 525838.85,</u> <u>y2: 6172903.58</u>	<u>RW1</u>	<u>1,16</u>	<u>God økologisk tilstand</u> <u>senest 22. december</u> <u>2021</u> <u>God kemisk tilstand</u> <u>senest 22. december</u> <u>2021</u>
<u>o8352 c</u>	<u>Kommune(r):</u> <u>Kolding</u> Navn: <u>Vester Nebel Å</u>	<u>x1: 522977.57,</u> <u>y1: 6151322.77,</u> <u>x2: 522716.36,</u> <u>y2: 6150647.99</u>	<u>RW2</u>	<u>1,69</u>	<u>God økologisk tilstand</u> <u>senest 22. december</u> <u>2021</u> <u>God kemisk tilstand</u> <u>senest 22. december</u> <u>2021</u>
<u>rib 1.10.00395</u>	<u>Kommune(r):</u> <u>Varde</u> Navn: <u>Øster Vrøggum Enge</u>	<u>x1: 456160.41,</u> <u>y1: 6168626.75,</u> <u>x2: 455735.24,</u> <u>y2: 6167579.11</u>	<u>RW1</u>	<u>1,22</u>	<u>God økologisk tilstand</u> <u>senest 22. december</u> <u>2027</u> <u>God kemisk tilstand</u> <u>senest 22. december</u> <u>2021</u>
<u>o7878 a</u>	<u>Kommune(r):</u> <u>Brønderslev,</u> <u>Frederikshavn</u>	<u>x1: 580829.89,</u> <u>y1: 6348296.69,</u> <u>x2: 579495.57,</u> <u>y2: 6350643.71</u>	<u>RW1</u>	<u>2,98</u>	<u>God økologisk tilstand</u> <u>senest 22. december</u> <u>2027</u> <u>God kemisk tilstand</u>

	Navn: <u>Uden navn</u>				<u>senest 22. december 2021</u>
<u>o518 x</u>	Kommune(r): <u>Billund</u> Navn: <u>Lille Brande bæk</u>	<u>x1: 498120.04,</u> <u>y1: 6186011.63,</u> <u>x2: 495478.12,</u> <u>y2: 6187382.02</u>	<u>RW1</u>	<u>3,07</u>	<u>God økologisk tilstand senest 22. december 2027</u> <u>God kemisk tilstand senest 22. december 2021</u>
<u>o5396 x</u>	Kommune(r): <u>Ringkøbing-Skjern</u> Navn: <u>Foersum Møllebæk</u>	<u>x1: 472175.28,</u> <u>y1: 6190905.64,</u> <u>x2: 470905.84,</u> <u>y2: 6189090.17</u>	<u>RW1</u>	<u>2,86</u>	<u>God økologisk tilstand senest 22. december 2027</u> <u>God kemisk tilstand senest 22. december 2021</u>
<u>o9927</u>	Kommune(r): <u>Norrdjurs</u> Navn: <u>Gjesing Bæk - NV. f. Gjessing</u>	<u>x1: 587723.76,</u> <u>y1: 6260013.67,</u> <u>x2: 587663.40,</u> <u>y2: 6259016.69</u>	<u>RW5</u>	<u>1,07</u>	<u>God økologisk tilstand senest 22. december 2027</u> <u>God kemisk tilstand senest 22. december 2021</u>
<u>o5783</u>	Kommune(r): <u>Skanderborg</u> Navn: <u>Pilbrodal Bæk</u>	<u>x1: 563042.20,</u> <u>y1: 6212249.65,</u> <u>x2: 562816.80,</u> <u>y2: 6211820.12,</u> <u>x3: 563042.20,</u> <u>y3: 6212249.65,</u> <u>x4: 562888.80,</u> <u>y4: 6212634.11,</u> <u>x5: 563313.61,</u> <u>y5: 6211867.18,</u> <u>x6: 563042.20,</u> <u>y6: 6212249.65</u>	<u>RW1</u>	<u>1,43</u>	<u>God økologisk tilstand senest 22. december 2027</u> <u>God kemisk tilstand senest 22. december 2021</u>
<u>o7878 d</u>	Kommune(r): <u>Brønderslev,</u> <u>Frederikshavn</u> Navn: <u>Siverslet Bæk</u>	<u>x1: 584642.27,</u> <u>y1: 6348434.31,</u> <u>x2: 583022.68,</u> <u>y2: 6348076.39,</u> <u>x3: 583495.62,</u> <u>y3: 6350066.49,</u> <u>x4: 583022.68,</u> <u>y4: 6348076.39,</u> <u>x5: 583019.86,</u> <u>y5: 6347726.12,</u> <u>x6: 583022.68,</u> <u>y6: 6348076.39</u>	<u>RW1</u>	<u>5,72</u>	<u>God økologisk tilstand senest 22. december 2027</u> <u>God kemisk tilstand senest 22. december 2021</u>
<u>o8558</u>	Kommune(r): <u>Horsens</u> Navn: <u>Bygholm Å</u>	<u>x1: 548909.10,</u> <u>y1: 6192301.34,</u> <u>x2: 547321.25,</u> <u>y2: 6192229.01</u>	<u>RW2</u>	<u>2,61</u>	<u>God økologisk tilstand senest 22. december 2021</u> <u>God kemisk tilstand senest 22. december 2021</u>

<u>o6596</u>	<u>Kommune(r):</u> Herning <u>Navn:</u> Egelund Bæk	<u>x1: 505930.38,</u> <u>y1: 6246262.14,</u> <u>x2: 504900.10,</u> <u>y2: 6243771.15</u>	<u>RW1</u>	<u>3,07</u>	<u>God økologisk tilstand</u> <u>senest 22. december</u> <u>2027</u> <u>God kemisk tilstand</u> <u>senest 22. december</u> <u>2021</u>
<u>o6422</u>	<u>Kommune(r):</u> Syddjurs <u>Navn:</u> Rodskov Bæk	<u>x1: 585204.47,</u> <u>y1: 6239394.57,</u> <u>x2: 584696.90,</u> <u>y2: 6239510.43,</u> <u>x3: 584246.99,</u> <u>y3: 6239487.14,</u> <u>x4: 583977.11,</u> <u>y4: 6239459.08,</u> <u>x5: 584314.87,</u> <u>y5: 6239482.52,</u> <u>x6: 584246.99,</u> <u>y6: 6239487.14,</u> <u>x7: 584314.87,</u> <u>y7: 6239482.52,</u> <u>x8: 584324.42,</u> <u>y8: 6239788.55,</u> <u>x9: 584517.61,</u> <u>y9: 6239976.72,</u> <u>x10: 584200.27,</u> <u>y10: 6240069.05,</u> <u>x11: 584375.64,</u> <u>y11: 6240650.02,</u> <u>x12: 584517.61,</u> <u>y12: 6239976.72,</u> <u>x13: 584696.90,</u> <u>y13: 6239510.43,</u> <u>x14: 584314.87,</u> <u>y14: 6239482.52,</u> <u>x15: 584696.90,</u> <u>y15: 6239510.43,</u> <u>x16: 584517.61,</u> <u>y16: 6239976.72,</u> <u>x17: 584246.99,</u> <u>y17: 6239487.14,</u> <u>x18: 583924.15,</u> <u>y18: 6239716.88</u>	<u>RW1</u>	<u>4,32</u>	<u>God økologisk tilstand</u> <u>senest 22. december</u> <u>2021</u> <u>God kemisk tilstand</u> <u>senest 22. december</u> <u>2021</u>
<u>aal1.1.0562</u>	<u>Kommune(r):</u> Brønderslev <u>Navn:</u> Uden navn	<u>x1: 565587.92,</u> <u>y1: 6354130.55,</u> <u>x2: 567025.80,</u> <u>y2: 6352758.73</u>	<u>RW1</u>	<u>2,26</u>	<u>God økologisk tilstand</u> <u>senest 22. december</u> <u>2027</u> <u>God kemisk tilstand</u> <u>senest 22. december</u> <u>2021</u>
<u>o10153</u>	<u>Kommune(r):</u> Vejle	<u>x1: 534178.13,</u> <u>y1: 6176571.47,</u> <u>x2: 533600.98,</u> <u>y2: 6176371.65</u>	<u>RW1</u>	<u>0,79</u>	<u>God økologisk tilstand</u> <u>senest 22. december</u> <u>2021</u>

	<u>Navn:</u> <u>Uden navn</u>				<u>God kemisk tilstand</u> <u>senest 22. december</u> <u>2021</u>
<u>c00423</u>	<u>Kommune(r):</u> <u>Favrskov</u> <u>Navn:</u> <u>Grundfør Bæk</u>	<u>x1: 567830.04,</u> <u>y1: 6236666.20,</u> <u>x2: 566848.39,</u> <u>y2: 6237216.93</u>	<u>RW1</u>	<u>1,34</u>	<u>God økologisk tilstand</u> <u>senest 22. december</u> <u>2027</u> <u>God kemisk tilstand</u> <u>senest 22. december</u> <u>2021</u>
<u>o10548</u>	<u>Kommune(r):</u> <u>Holstebro</u> <u>Navn:</u> <u>Storå</u>	<u>x1: 476781.43,</u> <u>y1: 6245766.33,</u> <u>x2: 475297.05,</u> <u>y2: 6245787.88,</u> <u>x3: 476820.15,</u> <u>y3: 6245855.32,</u> <u>x4: 476781.43,</u> <u>y4: 6245766.33,</u> <u>x5: 477636.89,</u> <u>y5: 6245324.03,</u> <u>x6: 476781.43,</u> <u>y6: 6245766.33</u>	<u>RW3</u>	<u>3,08</u>	<u>God økologisk tilstand</u> <u>senest 22. december</u> <u>2021</u> <u>God kemisk tilstand</u> <u>senest 22. december</u> <u>2021</u>
<u>o8649 x</u>	<u>Kommune(r):</u> <u>Herning</u> <u>Navn:</u> <u>Kollund Bæk</u>	<u>x1: 502413.04,</u> <u>y1: 6216968.97,</u> <u>x2: 502313.84,</u> <u>y2: 6214697.43</u>	<u>RW2</u>	<u>3,42</u>	<u>God økologisk tilstand</u> <u>senest 22. december</u> <u>2027</u> <u>God kemisk tilstand</u> <u>senest 22. december</u> <u>2021</u>
<u>o4043 a</u>	<u>Kommune(r):</u> <u>Faaborg-Midtfyn,</u> <u>Odense</u> <u>Navn:</u> <u>Damhavebækken</u>	<u>x1: 585556.20,</u> <u>y1: 6131098.74,</u> <u>x2: 584714.64,</u> <u>y2: 6129727.54,</u> <u>x3: 585781.18,</u> <u>y3: 6131259.83,</u> <u>x4: 585556.20,</u> <u>y4: 6131098.74,</u> <u>x5: 585781.18,</u> <u>y5: 6131259.83,</u> <u>x6: 585568.08,</u> <u>y6: 6131754.70,</u> <u>x7: 586022.87,</u> <u>y7: 6131382.59,</u> <u>x8: 585781.18,</u> <u>y8: 6131259.83,</u> <u>x9: 586072.75,</u> <u>y9: 6131300.68,</u> <u>x10: 586022.87,</u> <u>y10: 6131382.59,</u> <u>x11: 585556.20,</u> <u>y11: 6131098.74,</u> <u>x12: 586337.80,</u> <u>y12: 6130520.90,</u> <u>x13: 586760.52,</u>	<u>RW1</u>	<u>5,02</u>	<u>God økologisk tilstand</u> <u>senest 22. december</u> <u>2027</u> <u>God kemisk tilstand</u> <u>senest 22. december</u> <u>2021</u>

		<u>y13: 6131669.69,</u> <u>x14: 586022.87,</u> <u>y14: 6131382.59</u>			
<u>o8285</u>	<u>Kommune(r):</u> <u>Kolding</u> <u>Navn:</u> <u>Kærmølle å</u>	<u>x1: 534396.92,</u> <u>y1: 6137036.41,</u> <u>x2: 532346.97,</u> <u>y2: 6136909.11</u>	<u>RW2</u>	<u>2,49</u>	<u>God økologisk tilstand</u> <u>senest 22. december</u> <u>2027</u> <u>God kemisk tilstand</u> <u>senest 22. december</u> <u>2021</u>
<u>1.5.e-1185-030</u>	<u>Kommune(r):</u> <u>Favrskov, Silkeborg</u> <u>Navn:</u> <u>Dalby Bæk</u>	<u>x1: 548680.99,</u> <u>y1: 6229721.93,</u> <u>x2: 547628.35,</u> <u>y2: 6229941.60</u>	<u>RW1</u>	<u>1,16</u>	<u>God økologisk tilstand</u> <u>senest 22. december</u> <u>2027</u> <u>God kemisk tilstand</u> <u>senest 22. december</u> <u>2021</u>
<u>c00131</u>	<u>Kommune(r):</u> <u>Varde</u> <u>Navn:</u> <u>Varde Å</u>	<u>x1: 483374.02,</u> <u>y1: 6175905.55,</u> <u>x2: 482001.08,</u> <u>y2: 6173781.63,</u> <u>x3: 481800.89,</u> <u>y3: 6173635.05,</u> <u>x4: 481439.88,</u> <u>y4: 6173861.80,</u> <u>x5: 482001.08,</u> <u>y5: 6173781.63,</u> <u>x6: 481800.89,</u> <u>y6: 6173635.05,</u> <u>x7: 482376.20,</u> <u>y7: 6173611.08,</u> <u>x8: 482001.08,</u> <u>y8: 6173781.63,</u> <u>x9: 481800.89,</u> <u>y9: 6173635.05,</u> <u>x10: 480746.73,</u> <u>y10: 6172376.48</u>	<u>RW3</u>	<u>7,09</u>	<u>God økologisk tilstand</u> <u>senest 22. december</u> <u>2021</u> <u>God kemisk tilstand</u> <u>senest 22. december</u> <u>2021</u>
<u>o7880</u>	<u>Kommune(r):</u> <u>Frederikshavn</u> <u>Navn:</u> <u>Uden navn</u>	<u>x1: 574981.12,</u> <u>y1: 6353903.39,</u> <u>x2: 573792.82,</u> <u>y2: 6353193.73</u>	<u>RW1</u>	<u>1,5</u>	<u>God økologisk tilstand</u> <u>senest 22. december</u> <u>2021</u> <u>God kemisk tilstand</u> <u>senest 22. december</u> <u>2021</u>
<u>o7116</u>	<u>Kommune(r):</u> <u>Viborg</u> <u>Navn:</u> <u>Uden navn</u>	<u>x1: 526314.36,</u> <u>y1: 6273930.21,</u> <u>x2: 525704.97,</u> <u>y2: 6274277.11</u>	<u>RW1</u>	<u>0,82</u>	<u>God økologisk tilstand</u> <u>senest 22. december</u> <u>2021</u> <u>God kemisk tilstand</u> <u>senest 22. december</u> <u>2021</u>
<u>rib 1.10.01140</u>	<u>Kommune(r):</u> <u>Varde</u>	<u>x1: 482737.48,</u> <u>y1: 6155390.10,</u>	<u>RW1</u>	<u>1,15</u>	<u>God økologisk tilstand</u> <u>senest 22. december</u> <u>2027</u>

	Navn: <u>Uden navn</u>	x2: <u>481693.67,</u> y2: <u>6155814.88</u>			<u>God kemisk tilstand</u> <u>senest 22. december</u> <u>2021</u>
<u>o4902</u>	Kommune(r): <u>Billund</u> Navn: <u>Nebel Bæk</u>	x1: <u>503528.44,</u> y1: <u>6166481.39,</u> x2: <u>498244.88,</u> y2: <u>6167045.87</u>	<u>RW1</u>	<u>5,79</u>	<u>God økologisk tilstand</u> <u>senest 22. december</u> <u>2027</u> <u>God kemisk tilstand</u> <u>senest 22. december</u> <u>2021</u>
<u>o7801</u>	Kommune(r): <u>Brønderslev</u> Navn: <u>Uden navn</u>	x1: <u>568420.67,</u> y1: <u>6341998.78,</u> x2: <u>567976.47,</u> y2: <u>6342424.94</u>	<u>RW1</u>	<u>0,76</u>	<u>God økologisk tilstand</u> <u>senest 22. december</u> <u>2021</u> <u>God kemisk tilstand</u> <u>senest 22. december</u> <u>2021</u>
<u>c00601</u>	Kommune(r): <u>Nyborg</u> Navn: <u>Uden navn</u>	x1: <u>602567.72,</u> y1: <u>6122634.38,</u> x2: <u>602507.32,</u> y2: <u>6122867.01</u>	<u>RW1</u>	<u>0,26</u>	<u>God økologisk tilstand</u> <u>senest 22. december</u> <u>2027</u> <u>God kemisk tilstand</u> <u>senest 22. december</u> <u>2021</u>
<u>ode 1.12 123</u>	Kommune(r): <u>Assens</u> Navn: <u>Tilløb ved Søholm</u>	x1: <u>571815.27,</u> y1: <u>6126482.65,</u> x2: <u>571694.58,</u> y2: <u>6126529.15</u>	<u>RW1</u>	<u>0,14</u>	<u>God økologisk tilstand</u> <u>senest 22. december</u> <u>2027</u> <u>God kemisk tilstand</u> <u>senest 22. december</u> <u>2021</u>
<u>c00495</u>	Kommune(r): <u>Skanderborg</u> Navn: <u>Gudenå</u>	x1: <u>546829.32,</u> y1: <u>6216428.30,</u> x2: <u>546606.03,</u> y2: <u>6216615.30</u>	<u>RW3</u>	<u>0,32</u>	<u>God økologisk tilstand</u> <u>senest 22. december</u> <u>2027</u> <u>God kemisk tilstand</u> <u>senest 22. december</u> <u>2021</u>
<u>o8342 b</u>	Kommune(r): <u>Esbjerg, Vejen</u> Navn: <u>Stenderup Bæk</u>	x1: <u>492732.39,</u> y1: <u>6144182.84,</u> x2: <u>488600.57,</u> y2: <u>6144206.86</u>	<u>RW2</u>	<u>4,81</u>	<u>God økologisk tilstand</u> <u>senest 22. december</u> <u>2027</u> <u>God kemisk tilstand</u> <u>senest 22. december</u> <u>2027</u>
<u>o5991</u>	Kommune(r): <u>Silkeborg</u> Navn: <u>Horsbjerg Bæk</u>	x1: <u>533157.79,</u> y1: <u>6219636.42,</u> x2: <u>532974.51,</u> y2: <u>6220005.95,</u> x3: <u>533157.79,</u> y3: <u>6219636.42,</u> x4: <u>533143.64,</u> y4: <u>6219541.51,</u>	<u>RW1</u>	<u>0,89</u>	<u>God økologisk tilstand</u> <u>senest 22. december</u> <u>2027</u> <u>God kemisk tilstand</u> <u>senest 22. december</u> <u>2021</u>

		x5: 533346.22, y5: 6219538.86, x6: 533157.79, y6: 6219636.42			
<u>o4556</u>	<u>Kommune(r):</u> <u>Kolding</u> <u>Navn:</u> <u>Maglehøj Bæk</u>	x1: 521199.05, y1: 6150448.10, x2: 521048.82, y2: 6151014.62	<u>RW1</u>	<u>1,03</u>	<u>God økologisk tilstand</u> <u>senest 22. december</u> <u>2021</u> <u>God kemisk tilstand</u> <u>senest 22. december</u> <u>2021</u>
<u>1.7.b-0025-070</u>	<u>Kommune(r):</u> <u>Skanderborg</u> <u>Navn:</u> <u>Århus Å</u>	x1: 566712.97, y1: 6213718.36, x2: 566435.90, y2: 6213279.68	<u>RW2</u>	<u>0,53</u>	<u>God økologisk tilstand</u> <u>senest 22. december</u> <u>2027</u> <u>God kemisk tilstand</u> <u>senest 22. december</u> <u>2021</u>
<u>o4387</u>	<u>Kommune(r):</u> <u>Nordfyns</u> <u>Navn:</u> <u>Kapelbækken</u>	x1: 575144.19, y1: 6142982.26, x2: 575239.31, y2: 6143411.09, x3: 575186.07, y3: 6143456.90, x4: 575092.80, y4: 6143213.78, x5: 575239.31, y5: 6143411.09, x6: 575186.07, y6: 6143456.90, x7: 575186.07, y7: 6143456.90, x8: 574758.21, y8: 6143385.77, x9: 575302.63, y9: 6143599.44, x10: 575239.31, y10: 6143411.09	<u>RW1</u>	<u>1,76</u>	<u>God økologisk tilstand</u> <u>senest 22. december</u> <u>2021</u> <u>God kemisk tilstand</u> <u>senest 22. december</u> <u>2021</u>
<u>o7373_x</u>	<u>Kommune(r):</u> <u>Mariagerfjord</u> <u>Navn:</u> <u>Hummelbæk</u>	x1: 555801.07, y1: 6293479.63, x2: 551900.02, y2: 6294324.27	<u>RW1</u>	<u>4,92</u>	<u>God økologisk tilstand</u> <u>senest 22. december</u> <u>2027</u> <u>God kemisk tilstand</u> <u>senest 22. december</u> <u>2021</u>
<u>o10332</u>	<u>Kommune(r):</u> <u>Frederikshavn</u> <u>Navn:</u> <u>Uden navn</u>	x1: 588975.34, y1: 6362490.55, x2: 588635.14, y2: 6363063.76	<u>RW1</u>	<u>0,76</u>	<u>God økologisk tilstand</u> <u>senest 22. december</u> <u>2027</u> <u>God kemisk tilstand</u> <u>senest 22. december</u> <u>2021</u>
<u>o6871_y</u>	<u>Kommune(r):</u> <u>Holstebro</u>	x1: 489584.47, y1: 6257255.51,	<u>RW1</u>	<u>5,27</u>	<u>God økologisk tilstand</u> <u>senest 22. december</u>

	Navn: <u>Svenstrup Å</u>	x2: <u>489239.14,</u> y2: <u>6259629.15,</u> x3: <u>489239.14,</u> y3: <u>6259629.15,</u> x4: <u>488704.66,</u> y4: <u>6259292.67,</u> x5: <u>490201.25,</u> y5: <u>6259362.40,</u> x6: <u>489239.14,</u> y6: <u>6259629.15</u>			<u>2027</u> <u>God kemisk tilstand</u> <u>senest 22. december</u> <u>2021</u>
<u>o8819 b</u>	Kommune(r): <u>Lemvig</u> Navn: <u>Flynder Å</u>	x1: <u>463250.61,</u> y1: <u>6261156.92,</u> x2: <u>460739.81,</u> y2: <u>6260278.43</u>	<u>RW2</u>	<u>3</u>	<u>God økologisk tilstand</u> <u>senest 22. december</u> <u>2027</u> <u>God kemisk tilstand</u> <u>senest 22. december</u> <u>2021</u>
<u>aal1.1.0323</u>	Kommune(r): <u>Hjørring</u> Navn: <u>Elling Å</u>	x1: <u>578240.32,</u> y1: <u>6363368.99,</u> x2: <u>577113.71,</u> y2: <u>6361968.51</u>	<u>RW1</u>	<u>2,45</u>	<u>God økologisk tilstand</u> <u>senest 22. december</u> <u>2027</u> <u>God kemisk tilstand</u> <u>senest 22. december</u> <u>2021</u>
<u>ode 1.12 721</u>	Kommune(r): <u>Nordfyns</u> Navn: <u>Kragelund</u> <u>Møllebæk</u>	x1: <u>576137.91,</u> y1: <u>6157017.16,</u> x2: <u>575915.82,</u> y2: <u>6157829.09</u>	<u>RW2</u>	<u>0,9</u>	<u>God økologisk tilstand</u> <u>senest 22. december</u> <u>2027</u> <u>God kemisk tilstand</u> <u>senest 22. december</u> <u>2027</u>
<u>o6726</u>	Kommune(r): <u>Favrskov, Randers</u> Navn: <u>Torup Bæk-tilløb,</u> <u>fra øst</u>	x1: <u>550862.42,</u> y1: <u>6252237.12,</u> x2: <u>550659.49,</u> y2: <u>6250467.67,</u> x3: <u>550855.83,</u> y3: <u>6252784.14,</u> x4: <u>550770.05,</u> y4: <u>6252379.16,</u> x5: <u>550862.42,</u> y5: <u>6252237.12,</u> x6: <u>550770.05,</u> y6: <u>6252379.16,</u> x7: <u>550770.05,</u> y7: <u>6252379.16,</u> x8: <u>550539.81,</u> y8: <u>6253751.41,</u> x9: <u>551717.99,</u> y9: <u>6252515.12,</u> x10: <u>550862.42,</u> y10: <u>6252237.12</u>	<u>RW1</u>	<u>5,46</u>	<u>God økologisk tilstand</u> <u>senest 22. december</u> <u>2027</u> <u>God kemisk tilstand</u> <u>senest 22. december</u> <u>2021</u>
<u>o3365</u>	Kommune(r): <u>Sønderborg</u>	x1: <u>557434.45,</u> y1: <u>6093499.73,</u>	<u>RW1</u>	<u>0,71</u>	<u>God økologisk tilstand</u> <u>senest 22. december</u> <u>2021</u>

	Navn: <u>Tingsted bæk</u>	x2: <u>557198.67</u> , y2: <u>6092948.21</u>			<u>God kemisk tilstand senest 22. december 2021</u>
<u>o4616</u>	Kommune(r): <u>Kolding</u> Navn: <u>Vrå Bæk</u>	x1: <u>520357.06</u> , y1: <u>6153816.87</u> , x2: <u>521162.92</u> , y2: <u>6153719.97</u> , x3: <u>521162.92</u> , y3: <u>6153719.97</u> , x4: <u>521066.96</u> , y4: <u>6153655.32</u> , x5: <u>521768.78</u> , y5: <u>6153696.45</u> , x6: <u>521162.92</u> , y6: <u>6153719.97</u>	<u>RW1</u>	<u>1,76</u>	<u>God økologisk tilstand senest 22. december 2021</u> <u>God kemisk tilstand senest 22. december 2021</u>
<u>o6572</u>	Kommune(r): <u>Herning</u> Navn: <u>Gråmose Bæk</u>	x1: <u>500694.35</u> , y1: <u>6245098.32</u> , x2: <u>499966.39</u> , y2: <u>6245027.22</u>	<u>RW1</u>	<u>0,76</u>	<u>God økologisk tilstand senest 22. december 2021</u> <u>God kemisk tilstand senest 22. december 2021</u>
<u>o9958</u>	Kommune(r): <u>Thisted</u> Navn: <u>Brillum Bæk</u>	x1: <u>495420.43</u> , y1: <u>6327581.22</u> , x2: <u>494527.19</u> , y2: <u>6327390.36</u>	<u>RW5</u>	<u>1,19</u>	<u>God økologisk tilstand senest 22. december 2027</u> <u>God kemisk tilstand senest 22. december 2021</u>
<u>o8331</u>	Kommune(r): <u>Esbjerg</u> Navn: <u>Uden navn</u>	x1: <u>470920.18</u> , y1: <u>6145536.30</u> , x2: <u>470822.56</u> , y2: <u>6146252.73</u>	<u>RW2</u>	<u>1,53</u>	<u>God økologisk tilstand senest 22. december 2027</u> <u>God kemisk tilstand senest 22. december 2021</u>
<u>aal1.2.3194</u>	Kommune(r): <u>Viborg</u> Navn: <u>Simested Å</u>	x1: <u>527396.63</u> , y1: <u>6275969.79</u> , x2: <u>526351.29</u> , y2: <u>6275010.51</u>	<u>RW2</u>	<u>2,04</u>	<u>God økologisk tilstand senest 22. december 2027</u> <u>God kemisk tilstand senest 22. december 2021</u>
<u>o8548</u>	Kommune(r): <u>Billund, Varde, Ringkøbing-Skjern</u> Navn: <u>Påbøl Bæk</u>	x1: <u>484884.52</u> , y1: <u>6184491.98</u> , x2: <u>484842.81</u> , y2: <u>6189433.19</u>	<u>RW2</u>	<u>5,05</u>	<u>God økologisk tilstand senest 22. december 2021</u> <u>God kemisk tilstand senest 22. december 2021</u>
<u>c00397</u>	Kommune(r): <u>Hedensted</u>	x1: <u>559350.28</u> , y1: <u>6180015.91</u> , x2: <u>557895.62</u>	<u>RW1</u>	<u>7,86</u>	<u>God økologisk tilstand senest 22. december 2021</u>

	<u>Navn:</u> <u>Egelund Å med</u> <u>tilløb</u>	<u>y2: 6179456.19,</u> <u>x3: 557596.35,</u> <u>y3: 6178338.85,</u> <u>x4: 557764.56,</u> <u>y4: 6177666.59,</u> <u>x5: 557895.62,</u> <u>y5: 6179456.19,</u> <u>x6: 557496.93,</u> <u>y6: 6179317.63,</u> <u>x7: 557895.62,</u> <u>y7: 6179456.19,</u> <u>x8: 557596.35,</u> <u>y8: 6178338.85,</u> <u>x9: 557596.35,</u> <u>y9: 6178338.85,</u> <u>x10: 556436.41,</u> <u>y10: 6178071.81,</u> <u>x11: 559350.28,</u> <u>y11: 6180015.91,</u> <u>x12: 559004.79,</u> <u>y12: 6179669.34,</u> <u>x13: 560712.52,</u> <u>y13: 6180282.50,</u> <u>x14: 559350.28,</u> <u>y14: 6180015.91</u>			<u>God kemisk tilstand</u> <u>senest 22. december</u> <u>2021</u>
<u>o7077</u>	<u>Kommune(r):</u> <u>Skive</u> <u>Navn:</u> <u>Vendal Bæk</u>	<u>x1: 482730.48,</u> <u>y1: 6272236.10,</u> <u>x2: 481466.83,</u> <u>y2: 6271945.44</u>	<u>RW1</u>	<u>1,41</u>	<u>God økologisk tilstand</u> <u>senest 22. december</u> <u>2027</u> <u>God kemisk tilstand</u> <u>senest 22. december</u> <u>2021</u>
<u>c00273</u>	<u>Kommune(r):</u> <u>Aarhus</u> <u>Navn:</u> <u>Risvang Bæk - Øvre</u> <u>løb</u>	<u>x1: 575918.83,</u> <u>y1: 6239775.38,</u> <u>x2: 574622.31,</u> <u>y2: 6239601.99,</u> <u>x3: 574721.25,</u> <u>y3: 6239965.13,</u> <u>x4: 574622.31,</u> <u>y4: 6239601.99,</u> <u>x5: 574622.31,</u> <u>y5: 6239601.99,</u> <u>x6: 574346.18,</u> <u>y6: 6239566.46</u>	<u>RW1</u>	<u>2,19</u>	<u>God økologisk tilstand</u> <u>senest 22. december</u> <u>2027</u> <u>God kemisk tilstand</u> <u>senest 22. december</u> <u>2021</u>
<u>o3594</u>	<u>Kommune(r):</u> <u>Faaborg-Midtfyn</u> <u>Navn:</u> <u>Kostenborg</u>	<u>x1: 588461.46,</u> <u>y1: 6112574.46,</u> <u>x2: 587909.58,</u> <u>y2: 6112403.48,</u> <u>x3: 587909.58,</u> <u>y3: 6112403.48,</u> <u>x4: 587880.19,</u> <u>y4: 6112340.07,</u> <u>x5: 587909.58,</u> <u>y5: 6112403.48,</u>	<u>RW1</u>	<u>0,82</u>	<u>God økologisk tilstand</u> <u>senest 22. december</u> <u>2027</u> <u>God kemisk tilstand</u> <u>senest 22. december</u> <u>2021</u>

		x6: 587885.69, y6: 6112528.43			
<u>o5445</u>	Kommune(r): <u>Odder</u> Navn: <u>Drikkær Bæk</u>	x1: 566822.07, y1: 6193532.70, x2: 565763.59, y2: 6194925.72	<u>RW1</u>	<u>2,24</u>	<u>God økologisk tilstand</u> <u>senest 22. december</u> <u>2027</u> <u>God kemisk tilstand</u> <u>senest 22. december</u> <u>2021</u>
<u>rin 1.4 00240</u>	Kommune(r): <u>Herning</u> Navn: <u>Løven Å</u>	x1: 492424.59, y1: 6232600.66, x2: 490134.27, y2: 6232393.35	<u>RW2</u>	<u>3,06</u>	<u>God økologisk tilstand</u> <u>senest 22. december</u> <u>2027</u> <u>God kemisk tilstand</u> <u>senest 22. december</u> <u>2021</u>
<u>o7263</u>	Kommune(r): <u>Thisted</u> Navn: <u>Gettrup Bæk</u>	x1: 460180.24, y1: 6285599.24, x2: 459376.91, y2: 6284563.30	<u>RW1</u>	<u>1,48</u>	<u>God økologisk tilstand</u> <u>senest 22. december</u> <u>2027</u> <u>God kemisk tilstand</u> <u>senest 22. december</u> <u>2021</u>
<u>o9029</u>	Kommune(r): <u>Lemvig</u> Navn: <u>Flynder</u> <u>Å/Bækmarksbro</u> <u>Å/Fæ</u>	x1: 453196.61, y1: 6251929.87, x2: 452443.75, y2: 6252094.37	<u>RW3</u>	<u>1,06</u>	<u>God økologisk tilstand</u> <u>senest 22. december</u> <u>2027</u> <u>God kemisk tilstand</u> <u>senest 22. december</u> <u>2021</u>
<u>t456</u>	Kommune(r): <u>Vesthimmerlands</u> Navn: <u>Uden navn</u>	x1: 516516.78, y1: 6305958.64, x2: 516421.35, y2: 6306145.77	<u>RW1</u>	<u>0,32</u>	<u>God økologisk tilstand</u> <u>senest 22. december</u> <u>2021</u> <u>God kemisk tilstand</u> <u>senest 22. december</u> <u>2021</u>
<u>o6198_a</u>	Kommune(r): <u>Herning</u> Navn: <u>Sønderbæk</u>	x1: 480925.45, y1: 6228209.27, x2: 481132.40, y2: 6228957.81	<u>RW1</u>	<u>3,24</u>	<u>God økologisk tilstand</u> <u>senest 22. december</u> <u>2021</u> <u>God kemisk tilstand</u> <u>senest 22. december</u> <u>2021</u>
<u>o8685</u>	Kommune(r): <u>Skanderborg</u> Navn: <u>Lyngbygård Å</u>	x1: 557262.11, y1: 6225049.70, x2: 555893.21, y2: 6224924.47	<u>RW2</u>	<u>1,69</u>	<u>God økologisk tilstand</u> <u>senest 22. december</u> <u>2027</u> <u>God kemisk tilstand</u> <u>senest 22. december</u> <u>2021</u>
<u>b00086</u>	Kommune(r): <u>Kerteminde</u>	x1: 598366.34, y1: 6144451.28,	<u>RW1</u>	<u>1,59</u>	<u>God økologisk tilstand</u> <u>senest 22. december</u> <u>2027</u>

	<u>Navn:</u> Skjoldmoserenden	<u>x2: 598203.75,</u> <u>y2: 6143048.83</u>			<u>God kemisk tilstand</u> <u>senest 22. december</u> <u>2021</u>
<u>rib 1.10.03507</u>	<u>Kommune(r):</u> Haderslev <u>Navn:</u> Uden navn	<u>x1: 515607.10,</u> <u>y1: 6121352.23,</u> <u>x2: 512766.20,</u> <u>y2: 6120779.49</u>	<u>RW2</u>	<u>3,44</u>	<u>God økologisk tilstand</u> <u>senest 22. december</u> <u>2027</u> <u>God kemisk tilstand</u> <u>senest 22. december</u> <u>2021</u>
<u>o10199</u>	<u>Kommune(r):</u> Odder <u>Navn:</u> Bilsbæk	<u>x1: 568119.70,</u> <u>y1: 6200431.45,</u> <u>x2: 568690.62,</u> <u>y2: 6199544.44</u>	<u>RW1</u>	<u>1,42</u>	<u>God økologisk tilstand</u> <u>senest 22. december</u> <u>2027</u> <u>God kemisk tilstand</u> <u>senest 22. december</u> <u>2021</u>
<u>o5572 y</u>	<u>Kommune(r):</u> Skanderborg <u>Navn:</u> Ris Bæk	<u>x1: 553533.35,</u> <u>y1: 6202600.44,</u> <u>x2: 553086.16,</u> <u>y2: 6202949.75</u>	<u>RW1</u>	<u>0,6</u>	<u>God økologisk tilstand</u> <u>senest 22. december</u> <u>2027</u> <u>God kemisk tilstand</u> <u>senest 22. december</u> <u>2021</u>
<u>o6646</u>	<u>Kommune(r):</u> Norddjurs <u>Navn:</u> Homå Bæk - Nedre løb	<u>x1: 611262.23,</u> <u>y1: 6248348.16,</u> <u>x2: 610679.52,</u> <u>y2: 6248452.42</u>	<u>RW1</u>	<u>0,66</u>	<u>God økologisk tilstand</u> <u>senest 22. december</u> <u>2021</u> <u>God kemisk tilstand</u> <u>senest 22. december</u> <u>2021</u>
<u>o8740</u>	<u>Kommune(r):</u> Herning, Holstebro <u>Navn:</u> Tvis Å/Varhede Å	<u>x1: 488238.50,</u> <u>y1: 6237277.26,</u> <u>x2: 482874.61,</u> <u>y2: 6243121.39</u>	<u>RW2</u>	<u>9,38</u>	<u>God økologisk tilstand</u> <u>senest 22. december</u> <u>2027</u> <u>God kemisk tilstand</u> <u>senest 22. december</u> <u>2021</u>
<u>b00082</u>	<u>Kommune(r):</u> Haderslev <u>Navn:</u> Haderslev Møllestrøm	<u>x1: 531424.91,</u> <u>y1: 6122455.36,</u> <u>x2: 531100.18,</u> <u>y2: 6122472.08</u>	<u>RW3</u>	<u>0,35</u>	<u>God økologisk tilstand</u> <u>senest 22. december</u> <u>2027</u> <u>God kemisk tilstand</u> <u>senest 22. december</u> <u>2021</u>
<u>o3347</u>	<u>Kommune(r):</u> Sønderborg <u>Navn:</u> Uden navn	<u>x1: 565702.74,</u> <u>y1: 6089750.60,</u> <u>x2: 564516.50,</u> <u>y2: 6089928.55</u>	<u>RW1</u>	<u>1,62</u>	<u>God økologisk tilstand</u> <u>senest 22. december</u> <u>2027</u> <u>God kemisk tilstand</u> <u>senest 22. december</u> <u>2021</u>

<u>o10248 y</u>	<u>Kommune(r):</u> Herning <u>Navn:</u> Sikær Bæk	<u>x1: 494478.40,</u> <u>y1: 6228638.23,</u> <u>x2: 494371.88,</u> <u>y2: 6230461.26</u>	<u>RW1</u>	<u>2,71</u>	<u>God økologisk tilstand</u> <u>senest 22. december</u> <u>2027</u> <u>God kemisk tilstand</u> <u>senest 22. december</u> <u>2021</u>
<u>c00143</u>	<u>Kommune(r):</u> Varde <u>Navn:</u> Varde Å m. Vandløb v. Gellerupho	<u>x1: 473414.08,</u> <u>y1: 6167171.15,</u> <u>x2: 467896.86,</u> <u>y2: 6163781.17,</u> <u>x3: 466524.29,</u> <u>y3: 6163013.66,</u> <u>x4: 466222.99,</u> <u>y4: 6163228.91,</u> <u>x5: 467896.86,</u> <u>y5: 6163781.17,</u> <u>x6: 466222.99,</u> <u>y6: 6163228.91,</u> <u>x7: 468173.16,</u> <u>y7: 6163375.96,</u> <u>x8: 467896.86,</u> <u>y8: 6163781.17,</u> <u>x9: 466222.99,</u> <u>y9: 6163228.91,</u> <u>x10: 461541.34,</u> <u>y10: 6162761.79</u>	<u>RW3</u>	<u>16,41</u>	<u>God økologisk tilstand</u> <u>senest 22. december</u> <u>2021</u> <u>God kemisk tilstand</u> <u>senest 22. december</u> <u>2027</u>
<u>o8655 a</u>	<u>Kommune(r):</u> Ringkøbing-Skjern <u>Navn:</u> Rimmerhus Bæk	<u>x1: 486401.43,</u> <u>y1: 6216958.22,</u> <u>x2: 483503.57,</u> <u>y2: 6216984.45,</u> <u>x3: 485337.10,</u> <u>y3: 6214757.15,</u> <u>x4: 483503.57,</u> <u>y4: 6216984.45,</u> <u>x5: 483503.57,</u> <u>y5: 6216984.45,</u> <u>x6: 482498.55,</u> <u>y6: 6217498.62</u>	<u>RW2</u>	<u>7,73</u>	<u>God økologisk tilstand</u> <u>senest 22. december</u> <u>2027</u> <u>God kemisk tilstand</u> <u>senest 22. december</u> <u>2021</u>
<u>o8236 f</u>	<u>Kommune(r):</u> Haderslev, Tønder <u>Navn:</u> Uden navn	<u>x1: 510397.88,</u> <u>y1: 6118109.04,</u> <u>x2: 512744.21,</u> <u>y2: 6113491.26</u>	<u>RW2</u>	<u>6,16</u>	<u>God økologisk tilstand</u> <u>senest 22. december</u> <u>2027</u> <u>God kemisk tilstand</u> <u>senest 22. december</u> <u>2021</u>
<u>o8199</u>	<u>Kommune(r):</u> Haderslev <u>Navn:</u> Uden navn	<u>x1: 542311.73,</u> <u>y1: 6120459.09,</u> <u>x2: 541843.97,</u> <u>y2: 6121127.36,</u> <u>x3: 542404.16,</u> <u>y3: 6120891.87,</u> <u>x4: 542311.73,</u> <u>y4: 6120459.09,</u>	<u>RW2</u>	<u>1,79</u>	<u>God økologisk tilstand</u> <u>senest 22. december</u> <u>2021</u> <u>God kemisk tilstand</u> <u>senest 22. december</u> <u>2021</u>

		x5: 542311.73, y5: 6120459.09, x6: 542613.78, y6: 6120240.47			
<u>c00314</u>	<u>Kommune(r):</u> Favrskov <u>Navn:</u> Vl. ved Haraldslund Skov	x1: 567458.87, y1: 6237838.96, x2: 567844.02, y2: 6237317.95	<u>RW1</u>	<u>0,68</u>	<u>God økologisk tilstand</u> <u>senest 22. december</u> <u>2027</u> <u>God kemisk tilstand</u> <u>senest 22. december</u> <u>2021</u>
<u>o5265</u>	<u>Kommune(r):</u> Vejle <u>Navn:</u> Uden navn	x1: 534058.53, y1: 6180478.20, x2: 533246.98, y2: 6180558.50	<u>RW1</u>	<u>0,97</u>	<u>God økologisk tilstand</u> <u>senest 22. december</u> <u>2021</u> <u>God kemisk tilstand</u> <u>senest 22. december</u> <u>2021</u>
<u>o10500</u>	<u>Kommune(r):</u> Holstebro <u>Navn:</u> Vegen Å	x1: 478686.49, y1: 6239304.30, x2: 478439.95, y2: 6241059.81	<u>RW2</u>	<u>3,05</u>	<u>God økologisk tilstand</u> <u>senest 22. december</u> <u>2021</u> <u>God kemisk tilstand</u> <u>senest 22. december</u> <u>2021</u>
<u>rib 1.11.01394</u>	<u>Kommune(r):</u> Vejle <u>Navn:</u> Tilløb til Kvak Møllebæk	x1: 526422.99, y1: 6173627.38, x2: 526435.40, y2: 6173155.68	<u>RW1</u>	<u>0,55</u>	<u>God økologisk tilstand</u> <u>senest 22. december</u> <u>2021</u> <u>God kemisk tilstand</u> <u>senest 22. december</u> <u>2021</u>
<u>o4829</u>	<u>Kommune(r):</u> Vejle <u>Navn:</u> Tilløb til Vester Nebel Å fr	x1: 528926.36, y1: 6163797.92, x2: 528842.46, y2: 6163312.01	<u>RW1</u>	<u>0,51</u>	<u>God økologisk tilstand</u> <u>senest 22. december</u> <u>2021</u> <u>God kemisk tilstand</u> <u>senest 22. december</u> <u>2021</u>
<u>o6160</u>	<u>Kommune(r):</u> Aarhus <u>Navn:</u> Risskov Bæk	x1: 576434.77, y1: 6226334.38, x2: 575835.35, y2: 6226700.87, x3: 575784.48, y3: 6226945.65, x4: 575644.67, y4: 6227042.85, x5: 575789.07, y5: 6226739.66, x6: 575663.22, y6: 6226958.74, x7: 575789.07, y7: 6226739.66, x8: 575783.77,	<u>RW1</u>	<u>2,08</u>	<u>God økologisk tilstand</u> <u>senest 22. december</u> <u>2021</u> <u>God kemisk tilstand</u> <u>senest 22. december</u> <u>2021</u>

		<u>y8: 6226715.47,</u> <u>x9: 575784.48,</u> <u>y9: 6226945.65,</u> <u>x10: 575789.07,</u> <u>y10: 6226739.66,</u> <u>x11: 575806.80,</u> <u>y11: 6227046.49,</u> <u>x12: 575784.48,</u> <u>y12: 6226945.65,</u> <u>x13: 575835.35,</u> <u>y13: 6226700.87,</u> <u>x14: 575783.77,</u> <u>y14: 6226715.47,</u> <u>x15: 575926.62,</u> <u>y15: 6227031.86,</u> <u>x16: 575835.35,</u> <u>y16: 6226700.87,</u> <u>x17: 575783.77,</u> <u>y17: 6226715.47,</u> <u>x18: 575672.81,</u> <u>y18: 6226763.99</u>			
<u>o8886 f</u>	<u>Kommune(r):</u> <u>Vesthimmerlands</u> <u>Navn:</u> <u>Lerkenfeld Å</u>	<u>x1: 523217.35,</u> <u>y1: 6287896.54,</u> <u>x2: 522143.51,</u> <u>y2: 6287066.62</u>	<u>RW2</u>	<u>1,74</u>	<u>God økologisk tilstand</u> <u>senest 22. december</u> <u>2021</u> <u>God kemisk tilstand</u> <u>senest 22. december</u> <u>2021</u>
<u>o7106 x</u>	<u>Kommune(r):</u> <u>Skive</u> <u>Navn:</u> <u>Kåsmark Bæk</u>	<u>x1: 481864.23,</u> <u>y1: 6272970.14,</u> <u>x2: 482283.86,</u> <u>y2: 6274847.93</u>	<u>RW1</u>	<u>2,53</u>	<u>God økologisk tilstand</u> <u>senest 22. december</u> <u>2027</u> <u>God kemisk tilstand</u> <u>senest 22. december</u> <u>2021</u>
<u>1.5.c-0005-090</u>	<u>Kommune(r):</u> <u>Favrskov</u> <u>Navn:</u> <u>Lilleå -</u> <u>Brændmosegrøft -</u> <u>L</u>	<u>x1: 566225.31,</u> <u>y1: 6233891.24,</u> <u>x2: 565756.33,</u> <u>y2: 6235162.38</u>	<u>RW2</u>	<u>1,6</u>	<u>God økologisk tilstand</u> <u>senest 22. december</u> <u>2027</u> <u>God kemisk tilstand</u> <u>senest 22. december</u> <u>2021</u>
<u>o7345</u>	<u>Kommune(r):</u> <u>Vesthimmerlands,</u> <u>Rebild</u> <u>Navn:</u> <u>Odderbæk</u>	<u>x1: 533845.13,</u> <u>y1: 6292362.63,</u> <u>x2: 531804.19,</u> <u>y2: 6289408.34</u>	<u>RW1</u>	<u>4,04</u>	<u>God økologisk tilstand</u> <u>senest 22. december</u> <u>2027</u> <u>God kemisk tilstand</u> <u>senest 22. december</u> <u>2021</u>
<u>o8930</u>	<u>Kommune(r):</u> <u>Thisted</u> <u>Navn:</u> <u>Uden navn</u>	<u>x1: 472033.94,</u> <u>y1: 6320261.96,</u> <u>x2: 469035.23,</u> <u>y2: 6322368.26</u>	<u>RW2</u>	<u>4,21</u>	<u>God økologisk tilstand</u> <u>senest 22. december</u> <u>2027</u> <u>God kemisk tilstand</u>

					<u>senest 22. december 2021</u>
<u>o9999</u>	<u>Kommune(r):</u> <u>Nyborg</u> <u>Navn:</u> <u>Fiskebæk</u>	<u>x1: 608642.79,</u> <u>y1: 6118556.66,</u> <u>x2: 608200.25,</u> <u>y2: 6117928.23,</u> <u>x3: 608163.50,</u> <u>y3: 6117645.01,</u> <u>x4: 608200.25,</u> <u>y4: 6117928.23,</u> <u>x5: 608344.58,</u> <u>y5: 6117842.28,</u> <u>x6: 608200.25,</u> <u>y6: 6117928.23,</u> <u>x7: 608520.40,</u> <u>y7: 6116784.75,</u> <u>x8: 608163.50,</u> <u>y8: 6117645.01,</u> <u>x9: 608163.50,</u> <u>y9: 6117645.01,</u> <u>x10: 607980.59,</u> <u>y10: 6117517.63</u>	<u>RW1</u>	<u>2,73</u>	<u>God økologisk tilstand</u> <u>senest 22. december</u> <u>2021</u> <u>God kemisk tilstand</u> <u>senest 22. december</u> <u>2021</u>
<u>b00079</u>	<u>Kommune(r):</u> <u>Varde</u> <u>Navn:</u> <u>Starbæk</u>	<u>x1: 461834.42,</u> <u>y1: 6183123.78,</u> <u>x2: 457869.27,</u> <u>y2: 6184065.68,</u> <u>x3: 462014.06,</u> <u>y3: 6180000.86,</u> <u>x4: 461815.64,</u> <u>y4: 6179727.88,</u> <u>x5: 461834.42,</u> <u>y5: 6183123.78,</u> <u>x6: 462014.06,</u> <u>y6: 6180000.86,</u> <u>x7: 463179.04,</u> <u>y7: 6178945.17,</u> <u>x8: 462014.06,</u> <u>y8: 6180000.86,</u> <u>x9: 463255.10,</u> <u>y9: 6183430.12,</u> <u>x10: 461834.42,</u> <u>y10: 6183123.78</u>	<u>RW2</u>	<u>12,8</u>	<u>God økologisk tilstand</u> <u>senest 22. december</u> <u>2021</u> <u>God kemisk tilstand</u> <u>senest 22. december</u> <u>2027</u>
<u>o6934 y</u>	<u>Kommune(r):</u> <u>Randers</u> <u>Navn:</u> <u>Sønderbæk</u>	<u>x1: 553058.83,</u> <u>y1: 6262115.98,</u> <u>x2: 551637.21,</u> <u>y2: 6262141.25,</u> <u>x3: 553148.10,</u> <u>y3: 6262108.39,</u> <u>x4: 553058.83,</u> <u>y4: 6262115.98,</u> <u>x5: 553399.38,</u> <u>y5: 6262004.09,</u> <u>x6: 553058.83,</u> <u>y6: 6262115.98</u>	<u>RW1</u>	<u>2,24</u>	<u>God økologisk tilstand</u> <u>senest 22. december</u> <u>2021</u> <u>God kemisk tilstand</u> <u>senest 22. december</u> <u>2021</u>

<u>o4407</u>	<u>Kommune(r):</u> <u>Esbjerg</u> <u>Navn:</u> <u>Uden navn</u>	<u>x1: 490335.46,</u> <u>y1: 6144690.00,</u> <u>x2: 489192.91,</u> <u>y2: 6144537.41</u>	<u>RW1</u>	<u>1,17</u>	<u>God økologisk tilstand</u> <u>senest 22. december</u> <u>2027</u> <u>God kemisk tilstand</u> <u>senest 22. december</u> <u>2021</u>
<u>rib 1.10.00799</u>	<u>Kommune(r):</u> <u>Varde</u> <u>Navn:</u> <u>Foot Bæk</u>	<u>x1: 479562.69,</u> <u>y1: 6166800.70,</u> <u>x2: 478419.84,</u> <u>y2: 6167112.99</u>	<u>RW1</u>	<u>1,24</u>	<u>God økologisk tilstand</u> <u>senest 22. december</u> <u>2027</u> <u>God kemisk tilstand</u> <u>senest 22. december</u> <u>2021</u>
<u>o8854</u>	<u>Kommune(r):</u> <u>Mariagerfjord</u> <u>Navn:</u> <u>Østerkær Bæk</u>	<u>x1: 557815.53,</u> <u>y1: 6273041.19,</u> <u>x2: 554393.76,</u> <u>y2: 6273168.48</u>	<u>RW2</u>	<u>3,56</u>	<u>God økologisk tilstand</u> <u>senest 22. december</u> <u>2027</u> <u>God kemisk tilstand</u> <u>senest 22. december</u> <u>2021</u>
<u>o10523</u>	<u>Kommune(r):</u> <u>Frederikshavn</u> <u>Navn:</u> <u>Åsted Å</u>	<u>x1: 585087.44,</u> <u>y1: 6370680.88,</u> <u>x2: 584965.58,</u> <u>y2: 6368651.54</u>	<u>RW2</u>	<u>3,32</u>	<u>God økologisk tilstand</u> <u>senest 22. december</u> <u>2027</u> <u>God kemisk tilstand</u> <u>senest 22. december</u> <u>2021</u>
<u>o4550</u>	<u>Kommune(r):</u> <u>Esbjerg</u> <u>Navn:</u> <u>Uden navn</u>	<u>x1: 467860.28,</u> <u>y1: 6150749.39,</u> <u>x2: 466294.50,</u> <u>y2: 6150020.33</u>	<u>RW1</u>	<u>1,85</u>	<u>God økologisk tilstand</u> <u>senest 22. december</u> <u>2027</u> <u>God kemisk tilstand</u> <u>senest 22. december</u> <u>2021</u>
<u>o5461</u>	<u>Kommune(r):</u> <u>Odder</u> <u>Navn:</u> <u>Hulbæk</u>	<u>x1: 568924.98,</u> <u>y1: 6195235.69,</u> <u>x2: 567883.21,</u> <u>y2: 6195045.05,</u> <u>x3: 567576.90,</u> <u>y3: 6196131.95,</u> <u>x4: 567542.21,</u> <u>y4: 6195830.56,</u> <u>x5: 567883.21,</u> <u>y5: 6195045.05,</u> <u>x6: 567592.86,</u> <u>y6: 6195026.33,</u> <u>x7: 567883.21,</u> <u>y7: 6195045.05,</u> <u>x8: 567542.21,</u> <u>y8: 6195830.56,</u> <u>x9: 567342.68,</u> <u>y9: 6195995.00,</u>	<u>RW1</u>	<u>2,99</u>	<u>God økologisk tilstand</u> <u>senest 22. december</u> <u>2027</u> <u>God kemisk tilstand</u> <u>senest 22. december</u> <u>2021</u>

		<u>x10: 567542.21,</u> <u>y10: 6195830.56</u>			
<u>t424</u>	<u>Kommune(r):</u> <u>Mariagerfjord</u> <u>Navn:</u> <u>Uden navn</u>	<u>x1: 561239.31,</u> <u>y1: 6273392.42,</u> <u>x2: 561214.97,</u> <u>y2: 6273591.09</u>	<u>RW1</u>	<u>0,2</u>	<u>God økologisk tilstand</u> <u>senest 22. december</u> <u>2021</u> <u>God kemisk tilstand</u> <u>senest 22. december</u> <u>2021</u>
<u>b00103</u>	<u>Kommune(r):</u> <u>Vejen</u> <u>Navn:</u> <u>Uden navn</u>	<u>x1: 512007.07,</u> <u>y1: 6148086.54,</u> <u>x2: 512272.94,</u> <u>y2: 6147922.68</u>	<u>RW1</u>	<u>0,34</u>	<u>God økologisk tilstand</u> <u>senest 22. december</u> <u>2027</u> <u>God kemisk tilstand</u> <u>senest 22. december</u> <u>2021</u>
<u>rib 1.10.00504</u>	<u>Kommune(r):</u> <u>Esbjerg, Varde</u> <u>Navn:</u> <u>Uden navn</u>	<u>x1: 472559.51,</u> <u>y1: 6157291.19,</u> <u>x2: 472082.52,</u> <u>y2: 6157621.59</u>	<u>RW1</u>	<u>0,58</u>	<u>God økologisk tilstand</u> <u>senest 22. december</u> <u>2027</u> <u>God kemisk tilstand</u> <u>senest 22. december</u> <u>2021</u>
<u>c00184</u>	<u>Kommune(r):</u> <u>Syddjurs</u> <u>Navn:</u> <u>Ulstrup Å -</u> <u>Ørnbjerg Mølle og</u> <u>Ki</u>	<u>x1: 603550.61,</u> <u>y1: 6236225.06,</u> <u>x2: 600020.98,</u> <u>y2: 6235892.89,</u> <u>x3: 599739.26,</u> <u>y3: 6235794.82,</u> <u>x4: 598758.31,</u> <u>y4: 6235428.23,</u> <u>x5: 599913.05,</u> <u>y5: 6235514.34,</u> <u>x6: 599739.26,</u> <u>y6: 6235794.82,</u> <u>x7: 599923.66,</u> <u>y7: 6235476.82,</u> <u>x8: 599913.05,</u> <u>y8: 6235514.34,</u> <u>x9: 600020.98,</u> <u>y9: 6235892.89,</u> <u>x10: 599976.70,</u> <u>y10: 6235778.19,</u> <u>x11: 599739.26,</u> <u>y11: 6235794.82,</u> <u>x12: 600020.98,</u> <u>y12: 6235892.89,</u> <u>x13: 600047.47,</u> <u>y13: 6235590.55,</u> <u>x14: 599913.05,</u> <u>y14: 6235514.34,</u> <u>x15: 599104.36,</u> <u>y15: 6235253.16,</u>	<u>RW1</u>	<u>6,66</u>	<u>God økologisk tilstand</u> <u>senest 22. december</u> <u>2027</u> <u>God kemisk tilstand</u> <u>senest 22. december</u> <u>2021</u>

		x16: 599020.56, y16: 6235318.01			
<u>o8545</u>	Kommune(r): <u>Billund,</u> <u>Ringkøbing-Skiern</u> Navn: <u>Hårkær Birkeholdt</u> <u>Bæk</u>	x1: 493573.10, y1: 6182725.42, x2: 485743.24, y2: 6188968.45	<u>RW2</u>	<u>11,92</u>	<u>God økologisk tilstand</u> <u>senest 22. december</u> <u>2027</u> <u>God kemisk tilstand</u> <u>senest 22. december</u> <u>2021</u>
<u>o7839_x</u>	Kommune(r): <u>Frederikshavn</u> Navn: <u>Uden navn</u>	x1: 592814.61, y1: 6347200.72, x2: 591680.77, y2: 6347604.94, x3: 591889.91, y3: 6347820.00, x4: 591084.41, y4: 6347767.92, x5: 592724.50, y5: 6347785.89, x6: 591889.91, y6: 6347820.00, x7: 592727.24, y7: 6347913.02, x8: 592724.50, y8: 6347785.89, x9: 591889.91, y9: 6347820.00, x10: 591191.69, y10: 6347855.38, x11: 592814.61, y11: 6347200.72, x12: 592724.50, y12: 6347785.89, x13: 593526.24, y13: 6346574.38, x14: 592814.61, y14: 6347200.72	<u>RW1</u>	<u>6,37</u>	<u>God økologisk tilstand</u> <u>senest 22. december</u> <u>2027</u> <u>God kemisk tilstand</u> <u>senest 22. december</u> <u>2021</u>
<u>c00122</u>	Kommune(r): <u>Faaborg-Midtfyn,</u> <u>Nyborg</u> Navn: <u>Tilløb fra</u> <u>Kobberdam</u>	x1: 601499.83, y1: 6122051.68, x2: 600988.77, y2: 6121290.86, x3: 601499.83, y3: 6122051.68, x4: 601241.59, y4: 6122057.74, x5: 602132.24, y5: 6122435.64, x6: 601494.73, y6: 6122060.38	<u>RW1</u>	<u>2,07</u>	<u>God økologisk tilstand</u> <u>senest 22. december</u> <u>2027</u> <u>God kemisk tilstand</u> <u>senest 22. december</u> <u>2021</u>
<u>o5187</u>	Kommune(r): <u>Hedensted</u> Navn:	x1: 560811.38, y1: 6178699.29, x2: 560183.35, y2: 6178406.85	<u>RW1</u>	<u>0,7</u>	<u>God økologisk tilstand</u> <u>senest 22. december</u> <u>2027</u> <u>God kemisk tilstand</u>

	<u>Tilløb As-Rårup Skelbæk</u>				<u>senest 22. december 2021</u>
<u>o10095</u>	<u>Kommune(r): Vejle</u> <u>Navn: Ammitsbøl Bæk</u>	<u>x1: 526840.86,</u> <u>y1: 6166327.01,</u> <u>x2: 525561.60,</u> <u>y2: 6167303.40</u>	<u>RW1</u>	<u>2,53</u>	<u>God økologisk tilstand senest 22. december 2021</u> <u>God kemisk tilstand senest 22. december 2021</u>
<u>c00441</u>	<u>Kommune(r): Favrskov</u> <u>Navn: Voer Mølleå - Landsbæk - Ly</u>	<u>x1: 560318.63,</u> <u>y1: 6241631.21,</u> <u>x2: 561594.55,</u> <u>y2: 6239715.08</u>	<u>RW2</u>	<u>2,97</u>	<u>God økologisk tilstand senest 22. december 2027</u> <u>God kemisk tilstand senest 22. december 2021</u>
<u>o8644</u>	<u>Kommune(r): Herning</u> <u>Navn: Rind Å</u>	<u>x1: 499464.34,</u> <u>y1: 6211703.32,</u> <u>x2: 498220.82,</u> <u>y2: 6213822.34,</u> <u>x3: 498220.82,</u> <u>y3: 6213822.34,</u> <u>x4: 498108.89,</u> <u>y4: 6214144.91,</u> <u>x5: 498343.18,</u> <u>y5: 6214239.70,</u> <u>x6: 498052.66,</u> <u>y6: 6214777.77,</u> <u>x7: 498220.82,</u> <u>y7: 6213822.34,</u> <u>x8: 498343.18,</u> <u>y8: 6214239.70,</u> <u>x9: 498343.18,</u> <u>y9: 6214239.70,</u> <u>x10: 498052.66,</u> <u>y10: 6214777.77,</u> <u>x11: 497566.81,</u> <u>y11: 6215181.58,</u> <u>x12: 498052.66,</u> <u>y12: 6214777.77</u>	<u>RW2</u>	<u>7,6</u>	<u>God økologisk tilstand senest 22. december 2021</u> <u>God kemisk tilstand senest 22. december 2021</u>
<u>o10114</u>	<u>Kommune(r): Vejle</u> <u>Navn: Sellerupskov Bæk</u>	<u>x1: 541161.17,</u> <u>y1: 6170535.70,</u> <u>x2: 540155.79,</u> <u>y2: 6170720.21,</u> <u>x3: 540918.93,</u> <u>y3: 6170261.08,</u> <u>x4: 541161.17,</u> <u>y4: 6170535.70,</u> <u>x5: 542032.19,</u> <u>y5: 6170620.59,</u> <u>x6: 541161.17,</u> <u>y6: 6170535.70</u>	<u>RW1</u>	<u>2,65</u>	<u>God økologisk tilstand senest 22. december 2021</u> <u>God kemisk tilstand senest 22. december 2021</u>
<u>o4081</u>	<u>Kommune(r): Haderslev, Kolding</u>	<u>x1: 535827.25,</u> <u>y1: 6132766.48,</u>	<u>RW1</u>	<u>2,9</u>	<u>God økologisk tilstand senest 22. december</u>

	Navn: Voldbæk	x2: 533927.16, y2: 6133171.09			<u>2021</u> <u>God kemisk tilstand</u> <u>senest 22. december</u> <u>2021</u>
<u>o5083_x</u>	Kommune(r): Varde Navn: Stokbæk	x1: 471503.70, y1: 6174073.38, x2: 468516.39, y2: 6173211.43	RW1	3,65	<u>God økologisk tilstand</u> <u>senest 22. december</u> <u>2027</u> <u>God kemisk tilstand</u> <u>senest 22. december</u> <u>2021</u>
<u>o8553_a</u>	Kommune(r): Hedensted Navn: Møllebækken	x1: 542341.53, y1: 6190727.84, x2: 540495.91, y2: 6191157.43, x3: 542341.53, y3: 6190727.84, x4: 542584.73, y4: 6190379.27, x5: 542874.35, y5: 6191003.22, x6: 542341.53, y6: 6190727.84	RW2	3,31	<u>God økologisk tilstand</u> <u>senest 22. december</u> <u>2021</u> <u>God kemisk tilstand</u> <u>senest 22. december</u> <u>2021</u>
<u>1.7.b-0585-020</u>	Kommune(r): Silkeborg Navn: Moselund Bæk	x1: 547233.11, y1: 6224607.28, x2: 546872.44, y2: 6225527.16	RW1	1,14	<u>God økologisk tilstand</u> <u>senest 22. december</u> <u>2027</u> <u>God kemisk tilstand</u> <u>senest 22. december</u> <u>2021</u>
<u>o7963</u>	Kommune(r): Frederikshavn, Hjørring Navn: Katsig Bæk	x1: 581639.49, y1: 6368593.64, x2: 580391.59, y2: 6368377.42	RW1	1,45	<u>God økologisk tilstand</u> <u>senest 22. december</u> <u>2021</u> <u>God kemisk tilstand</u> <u>senest 22. december</u> <u>2021</u>
<u>o5443_y</u>	Kommune(r): Veje Navn: Tilløb fra Nørre Tinnet	x1: 525763.15, y1: 6194364.27, x2: 524009.36, y2: 6194456.66	RW1	2,07	<u>God økologisk tilstand</u> <u>senest 22. december</u> <u>2021</u> <u>God kemisk tilstand</u> <u>senest 22. december</u> <u>2021</u>
<u>o8958</u>	Kommune(r): Brønderslev, Hjørring Navn: Landbæk	x1: 549681.01, y1: 6352908.13, x2: 547306.07, y2: 6352060.22	RW2	3,03	<u>God økologisk tilstand</u> <u>senest 22. december</u> <u>2027</u> <u>God kemisk tilstand</u> <u>senest 22. december</u> <u>2021</u>
<u>o8128_e</u>	Kommune(r): Aabenraa	x1: 540031.55, y1: 6094823.57,	RW2	5,51	<u>God økologisk tilstand</u> <u>senest 22. december</u>

	Navn: Bovrup Tangsbæk	x2: <u>536742.17,</u> y2: <u>6095844.13</u>			<u>2021</u> God kemisk tilstand senest 22. december <u>2021</u>
<u>o8715_a</u>	Kommune(r): Herning Navn: Røjenkjær Bæk	x1: <u>497923.82,</u> y1: <u>6234115.45,</u> x2: <u>492876.61,</u> y2: <u>6234921.83</u>	<u>RW2</u>	<u>6,44</u>	<u>God økologisk tilstand</u> <u>senest 22. december</u> <u>2021</u> <u>God kemisk tilstand</u> <u>senest 22. december</u> <u>2021</u>
<u>aal1.2.3042</u>	Kommune(r): Rebild Navn: Godthåb Møllesø	x1: <u>547751.08,</u> y1: <u>6309685.96,</u> x2: <u>547974.32,</u> y2: <u>6307758.91</u>	<u>RW2</u>	<u>2,55</u>	<u>God økologisk tilstand</u> <u>senest 22. december</u> <u>2027</u> <u>God kemisk tilstand</u> <u>senest 22. december</u> <u>2021</u>
<u>o8300_e</u>	Kommune(r): Haderslev Navn: Uden navn	x1: <u>519386.73,</u> y1: <u>6132102.28,</u> x2: <u>516987.67,</u> y2: <u>6130813.14</u>	<u>RW2</u>	<u>3,42</u>	<u>God økologisk tilstand</u> <u>senest 22. december</u> <u>2021</u> <u>God kemisk tilstand</u> <u>senest 22. december</u> <u>2021</u>
<u>o908_y</u>	Kommune(r): Silkeborg Navn: Tvilum Bæk	x1: <u>542665.82,</u> y1: <u>6233420.54,</u> x2: <u>541555.60,</u> y2: <u>6233278.96</u>	<u>RW1</u>	<u>1,3</u>	<u>God økologisk tilstand</u> <u>senest 22. december</u> <u>2021</u> <u>God kemisk tilstand</u> <u>senest 22. december</u> <u>2021</u>
<u>o8629_c</u>	Kommune(r): Herning Navn: Bæk V for Assing	x1: <u>490245.71,</u> y1: <u>6207421.55,</u> x2: <u>488058.40,</u> y2: <u>6208616.83</u>	<u>RW1</u>	<u>2,66</u>	<u>God økologisk tilstand</u> <u>senest 22. december</u> <u>2027</u> <u>God kemisk tilstand</u> <u>senest 22. december</u> <u>2021</u>
<u>o7591</u>	Kommune(r): Thisted Navn: Tilsted Bæk	x1: <u>479801.18,</u> y1: <u>6311947.40,</u> x2: <u>478942.94,</u> y2: <u>6312281.72,</u> x3: <u>478942.94,</u> y3: <u>6312281.72,</u> x4: <u>478721.92,</u> y4: <u>6312363.60,</u> x5: <u>478942.94,</u> y5: <u>6312281.72,</u> x6: <u>478588.15,</u> y6: <u>6312131.47</u>	<u>RW1</u>	<u>1,63</u>	<u>God økologisk tilstand</u> <u>senest 22. december</u> <u>2027</u> <u>God kemisk tilstand</u> <u>senest 22. december</u> <u>2021</u>
<u>o10026_y</u>	Kommune(r): Nyborg	x1: <u>608222.11,</u> y1: <u>6126847.42,</u>	<u>RW1</u>	<u>1,13</u>	<u>God økologisk tilstand</u> <u>senest 22. december</u>

	<u>Navn:</u> <u>Tilløb til Ørbæk Å</u>	<u>x2: 608160.12,</u> <u>y2: 6126344.64,</u> <u>x3: 608222.11,</u> <u>y3: 6126847.42,</u> <u>x4: 608090.80,</u> <u>y4: 6126922.83,</u> <u>x5: 608438.58,</u> <u>y5: 6126652.61,</u> <u>x6: 608222.11,</u> <u>y6: 6126847.42</u>			<u>2021</u> <u>God kemisk tilstand</u> <u>senest 22. december</u> <u>2021</u>
<u>o4312</u>	<u>Kommune(r):</u> <u>Kolding</u> <u>Navn:</u> <u>Uden navn</u>	<u>x1: 537888.95,</u> <u>y1: 6140587.71,</u> <u>x2: 536547.36,</u> <u>y2: 6140120.81</u>	<u>RW1</u>	<u>1,9</u>	<u>God økologisk tilstand</u> <u>senest 22. december</u> <u>2021</u> <u>God kemisk tilstand</u> <u>senest 22. december</u> <u>2021</u>
<u>o7630</u>	<u>Kommune(r):</u> <u>Thisted</u> <u>Navn:</u> <u>Dollerup Bæk</u>	<u>x1: 474140.09,</u> <u>y1: 6315751.89,</u> <u>x2: 474678.29,</u> <u>y2: 6312549.12</u>	<u>RW1</u>	<u>3,82</u>	<u>God økologisk tilstand</u> <u>senest 22. december</u> <u>2021</u> <u>God kemisk tilstand</u> <u>senest 22. december</u> <u>2021</u>
<u>o6514</u>	<u>Kommune(r):</u> <u>Syddjurs</u> <u>Navn:</u> <u>Assenbakke Bæk</u>	<u>x1: 583213.81,</u> <u>y1: 6242166.65,</u> <u>x2: 583680.60,</u> <u>y2: 6241595.87,</u> <u>x3: 583335.52,</u> <u>y3: 6242451.89,</u> <u>x4: 583213.81,</u> <u>y4: 6242166.65,</u> <u>x5: 583213.81,</u> <u>y5: 6242166.65,</u> <u>x6: 583073.06,</u> <u>y6: 6242570.15</u>	<u>RW1</u>	<u>2,04</u>	<u>God økologisk tilstand</u> <u>senest 22. december</u> <u>2021</u> <u>God kemisk tilstand</u> <u>senest 22. december</u> <u>2021</u>
<u>o3349</u>	<u>Kommune(r):</u> <u>Sønderborg</u> <u>Navn:</u> <u>Uden navn</u>	<u>x1: 556207.04,</u> <u>y1: 6090260.35,</u> <u>x2: 554874.59,</u> <u>y2: 6089919.47</u>	<u>RW1</u>	<u>1,55</u>	<u>God økologisk tilstand</u> <u>senest 22. december</u> <u>2027</u> <u>God kemisk tilstand</u> <u>senest 22. december</u> <u>2021</u>
<u>o5856</u>	<u>Kommune(r):</u> <u>Silkeborg</u> <u>Navn:</u> <u>Saltenmølle Bæk -</u> <u>Nedre del</u>	<u>x1: 536985.67,</u> <u>y1: 6214487.34,</u> <u>x2: 536723.13,</u> <u>y2: 6214960.59,</u> <u>x3: 536723.13,</u> <u>y3: 6214960.59,</u> <u>x4: 536664.41,</u> <u>y4: 6215110.57,</u> <u>x5: 536723.13,</u> <u>y5: 6214960.59,</u>	<u>RW1</u>	<u>1,1</u>	<u>God økologisk tilstand</u> <u>senest 22. december</u> <u>2021</u> <u>God kemisk tilstand</u> <u>senest 22. december</u> <u>2021</u>

		x6: 536420.16, y6: 6215090.24			
<u>o5900</u>	Kommune(r): <u>Ringkøbing-Skjern</u> Navn: <u>Nørhede Bæk</u>	x1: 462905.59, y1: 6216574.89, x2: 459972.74, y2: 6215757.27, x3: 461098.75, y3: 6215393.45, x4: 459972.74, y4: 6215757.27, x5: 459972.74, y5: 6215757.27, x6: 459696.50, y6: 6215059.19	<u>RW1</u>	<u>7,03</u>	<u>God økologisk tilstand</u> <u>senest 22. december</u> <u>2027</u> <u>God kemisk tilstand</u> <u>senest 22. december</u> <u>2021</u>
<u>o7550</u>	Kommune(r): <u>Thisted</u> Navn: <u>Nørre Skjoldborg</u> <u>Bæk</u>	x1: 476596.61, y1: 6307725.23, x2: 477051.88, y2: 6306886.22	<u>RW1</u>	<u>1,15</u>	<u>God økologisk tilstand</u> <u>senest 22. december</u> <u>2021</u> <u>God kemisk tilstand</u> <u>senest 22. december</u> <u>2021</u>
<u>o4612_a</u>	Kommune(r): <u>Middelfart</u> Navn: <u>Afløb fra Staurby</u> <u>Skov</u>	x1: 549052.11, y1: 6152650.10, x2: 548723.43, y2: 6153400.30, x3: 548714.49, y3: 6153438.41, x4: 548644.75, y4: 6153337.63, x5: 548723.43, y5: 6153400.30, x6: 548711.68, y6: 6153142.48, x7: 548714.49, y7: 6153438.41, x8: 548723.43, y8: 6153400.30, x9: 548714.49, y9: 6153438.41, x10: 548624.44, y10: 6153678.80	<u>RW1</u>	<u>1,65</u>	<u>God økologisk tilstand</u> <u>senest 22. december</u> <u>2021</u> <u>God kemisk tilstand</u> <u>senest 22. december</u> <u>2021</u>
<u>o5456</u>	Kommune(r): <u>Horsens</u> Navn: <u>Fiskebæk</u>	x1: 554680.00, y1: 6195019.46, x2: 554957.63, y2: 6192968.16, x3: 554995.94, y3: 6195441.30, x4: 554680.00, y4: 6195019.46, x5: 554680.00, y5: 6195019.46, x6: 554569.95, y6: 6195188.25	<u>RW1</u>	<u>3,16</u>	<u>God økologisk tilstand</u> <u>senest 22. december</u> <u>2027</u> <u>God kemisk tilstand</u> <u>senest 22. december</u> <u>2021</u>

<u>t384</u>	<u>Kommune(r):</u> <u>Randers</u> <u>Navn:</u> <u>Tilløb til Fussing Sø</u> <u>fra N</u>	<u>x1: 555645.05,</u> <u>y1: 6259280.78,</u> <u>x2: 555553.16,</u> <u>y2: 6259109.31</u>	<u>RW1</u>	<u>0,21</u>	<u>God økologisk tilstand</u> <u>senest 22. december</u> <u>2027</u> <u>God kemisk tilstand</u> <u>senest 22. december</u> <u>2021</u>
<u>rin 1.2 00354</u>	<u>Kommune(r):</u> <u>Skive</u> <u>Navn:</u> <u>Vandløb Nørhede</u> <u>Enge</u>	<u>x1: 486012.60,</u> <u>y1: 6275925.48,</u> <u>x2: 485626.33,</u> <u>y2: 6275276.03</u>	<u>RW1</u>	<u>0,82</u>	<u>God økologisk tilstand</u> <u>senest 22. december</u> <u>2027</u> <u>God kemisk tilstand</u> <u>senest 22. december</u> <u>2021</u>
<u>o5181</u>	<u>Kommune(r):</u> <u>Hedensted</u> <u>Navn:</u> <u>Tilløb As-Rårup</u> <u>Skelbæk</u>	<u>x1: 560183.35,</u> <u>y1: 6178406.85,</u> <u>x2: 559361.56,</u> <u>y2: 6177910.03</u>	<u>RW1</u>	<u>1,03</u>	<u>God økologisk tilstand</u> <u>senest 22. december</u> <u>2021</u> <u>God kemisk tilstand</u> <u>senest 22. december</u> <u>2021</u>
<u>rin 1.2 00241</u>	<u>Kommune(r):</u> <u>Skive</u> <u>Navn:</u> <u>Mogenstrup Østre</u> <u>Vandløb</u>	<u>x1: 507631.77,</u> <u>y1: 6283003.50,</u> <u>x2: 507319.77,</u> <u>y2: 6282011.81</u>	<u>RW1</u>	<u>1,18</u>	<u>God økologisk tilstand</u> <u>senest 22. december</u> <u>2027</u> <u>God kemisk tilstand</u> <u>senest 22. december</u> <u>2021</u>
<u>o7808</u>	<u>Kommune(r):</u> <u>Frederikshavn</u> <u>Navn:</u> <u>Voer Å</u>	<u>x1: 585536.97,</u> <u>y1: 6343401.39,</u> <u>x2: 585057.92,</u> <u>y2: 6342897.39</u>	<u>RW1</u>	<u>0,77</u>	<u>God økologisk tilstand</u> <u>senest 22. december</u> <u>2021</u> <u>God kemisk tilstand</u> <u>senest 22. december</u> <u>2021</u>
<u>o5130 b</u>	<u>Kommune(r):</u> <u>Vejle</u> <u>Navn:</u> <u>Tirsbæk</u>	<u>x1: 540020.82,</u> <u>y1: 6174274.96,</u> <u>x2: 539756.20,</u> <u>y2: 6175235.49,</u> <u>x3: 539756.20,</u> <u>y3: 6175235.49,</u> <u>x4: 539675.02,</u> <u>y4: 6175464.04,</u> <u>x5: 540157.47,</u> <u>y5: 6175331.89,</u> <u>x6: 539756.20,</u> <u>y6: 6175235.49</u>	<u>RW1</u>	<u>1,86</u>	<u>God økologisk tilstand</u> <u>senest 22. december</u> <u>2021</u> <u>God kemisk tilstand</u> <u>senest 22. december</u> <u>2021</u>
<u>o7996</u>	<u>Kommune(r):</u> <u>Frederikshavn</u> <u>Navn:</u> <u>Lerbæk</u>	<u>x1: 591265.59,</u> <u>y1: 6371167.10,</u> <u>x2: 589483.52,</u> <u>y2: 6369057.96</u>	<u>RW1</u>	<u>3,47</u>	<u>God økologisk tilstand</u> <u>senest 22. december</u> <u>2027</u> <u>God kemisk tilstand</u> <u>senest 22. december</u> <u>2021</u>

<u>o8909</u>	Kommune(r): <u>Rebild</u> Navn: <u>Skibsted-Lyngby Å</u>	x1: <u>564576.86,</u> y1: <u>6297443.31,</u> x2: <u>563247.58,</u> y2: <u>6302361.41</u>	<u>RW2</u>	<u>7,42</u>	<u>God økologisk tilstand</u> <u>senest 22. december</u> <u>2021</u> <u>God kemisk tilstand</u> <u>senest 22. december</u> <u>2021</u>
<u>o8905 e</u>	Kommune(r): <u>Vesthimmerlands,</u> <u>Aalborg</u> Navn: <u>Halkær Å</u>	x1: <u>534031.54,</u> y1: <u>6301820.24,</u> x2: <u>534241.37,</u> y2: <u>6305302.55,</u> x3: <u>534241.37,</u> y3: <u>6305302.55,</u> x4: <u>533793.24,</u> y4: <u>6305328.05,</u> x5: <u>534429.49,</u> y5: <u>6301714.10,</u> x6: <u>534031.54,</u> y6: <u>6301820.24,</u> x7: <u>534031.54,</u> y7: <u>6301820.24,</u> x8: <u>533990.51,</u> y8: <u>6301690.18,</u> x9: <u>534241.37,</u> y9: <u>6305302.55,</u> x10: <u>534842.30,</u> y10: <u>6306709.02</u>	<u>RW2</u>	<u>6,58</u>	<u>God økologisk tilstand</u> <u>senest 22. december</u> <u>2027</u> <u>God kemisk tilstand</u> <u>senest 22. december</u> <u>2021</u>
<u>o10316</u>	Kommune(r): <u>Frederikshavn</u> Navn: <u>Strengsholt Bæk</u>	x1: <u>590232.21,</u> y1: <u>6342617.24,</u> x2: <u>591322.41,</u> y2: <u>6341666.01</u>	<u>RW1</u>	<u>1,61</u>	<u>God økologisk tilstand</u> <u>senest 22. december</u> <u>2027</u> <u>God kemisk tilstand</u> <u>senest 22. december</u> <u>2021</u>
<u>rin 1.8 00210</u>	Kommune(r): <u>Ringkøbing-Skjern</u> Navn: <u>Sandsig Bæk</u>	x1: <u>483330.29,</u> y1: <u>6212585.72,</u> x2: <u>481591.91,</u> y2: <u>6213476.70</u>	<u>RW1</u>	<u>2,09</u>	<u>God økologisk tilstand</u> <u>senest 22. december</u> <u>2027</u> <u>God kemisk tilstand</u> <u>senest 22. december</u> <u>2021</u>
<u>o10527</u>	Kommune(r): <u>Faaborg-Midtfyn</u> Navn: <u>Odense Å</u>	x1: <u>580093.80,</u> y1: <u>6121146.35,</u> x2: <u>578550.03,</u> y2: <u>6121999.92</u>	<u>RW3</u>	<u>2,14</u>	<u>God økologisk tilstand</u> <u>senest 22. december</u> <u>2027</u> <u>God kemisk tilstand</u> <u>senest 22. december</u> <u>2027</u>
<u>o7853</u>	Kommune(r): <u>Frederikshavn</u> Navn: <u>Uden navn</u>	x1: <u>577755.21,</u> y1: <u>6349745.63,</u> x2: <u>576813.18,</u> y2: <u>6349946.54</u>	<u>RW1</u>	<u>1,04</u>	<u>God økologisk tilstand</u> <u>senest 22. december</u> <u>2021</u> <u>God kemisk tilstand</u>

					<u>senest 22. december 2021</u>
<u>o7592</u>	<u>Kommune(r):</u> <u>Thisted</u> <u>Navn:</u> <u>Uden navn</u>	<u>x1: 463424.18,</u> <u>y1: 6311307.88,</u> <u>x2: 460861.66,</u> <u>y2: 6312367.29</u>	<u>RW1</u>	<u>3,27</u>	<u>God økologisk tilstand</u> <u>senest 22. december 2027</u> <u>God kemisk tilstand</u> <u>senest 22. december 2021</u>
<u>o10005</u>	<u>Kommune(r):</u> <u>Haderslev</u> <u>Navn:</u> <u>Hammelev</u>	<u>x1: 524704.37,</u> <u>y1: 6120985.32,</u> <u>x2: 524412.39,</u> <u>y2: 6121518.43</u>	<u>RW1</u>	<u>0,79</u>	<u>God økologisk tilstand</u> <u>senest 22. december 2027</u> <u>God kemisk tilstand</u> <u>senest 22. december 2021</u>
<u>o5687</u>	<u>Kommune(r):</u> <u>Odder, Aarhus</u> <u>Navn:</u> <u>Sanderbæk</u>	<u>x1: 569302.78,</u> <u>y1: 6207329.91,</u> <u>x2: 568573.54,</u> <u>y2: 6207218.78,</u> <u>x3: 569216.57,</u> <u>y3: 6207995.98,</u> <u>x4: 569302.78,</u> <u>y4: 6207329.91,</u> <u>x5: 569405.27,</u> <u>y5: 6207201.98,</u> <u>x6: 569302.78,</u> <u>y6: 6207329.91,</u> <u>x7: 569405.27,</u> <u>y7: 6207201.98,</u> <u>x8: 568968.67,</u> <u>y8: 6206891.38,</u> <u>x9: 570051.12,</u> <u>y9: 6207144.65,</u> <u>x10: 569405.27,</u> <u>y10: 6207201.98</u>	<u>RW1</u>	<u>3,09</u>	<u>God økologisk tilstand</u> <u>senest 22. december 2027</u> <u>God kemisk tilstand</u> <u>senest 22. december 2021</u>
<u>o6695</u>	<u>Kommune(r):</u> <u>Viborg</u> <u>Navn:</u> <u>Resenhuse Bæk</u>	<u>x1: 505345.26,</u> <u>y1: 6251235.23,</u> <u>x2: 504132.81,</u> <u>y2: 6251699.85</u>	<u>RW1</u>	<u>1,47</u>	<u>God økologisk tilstand</u> <u>senest 22. december 2027</u> <u>God kemisk tilstand</u> <u>senest 22. december 2021</u>
<u>o6297</u>	<u>Kommune(r):</u> <u>Favrskov</u> <u>Navn:</u> <u>Skovladen Bæk</u>	<u>x1: 549077.55,</u> <u>y1: 6234454.33,</u> <u>x2: 548218.78,</u> <u>y2: 6235206.41</u>	<u>RW1</u>	<u>1,26</u>	<u>God økologisk tilstand</u> <u>senest 22. december 2027</u> <u>God kemisk tilstand</u> <u>senest 22. december 2021</u>
<u>o4222 x</u>	<u>Kommune(r):</u> <u>Assens</u>	<u>x1: 571380.84,</u> <u>y1: 6136846.93,</u> <u>x2: 571369.39,</u> <u>y2: 6137487.80,</u>	<u>RW1</u>	<u>1,97</u>	<u>God økologisk tilstand</u> <u>senest 22. december 2021</u>

	Navn: <u>Uden navn</u>	x3: <u>571369.39,</u> y3: <u>6137487.80,</u> x4: <u>571204.08,</u> y4: <u>6137875.25,</u> x5: <u>571686.39,</u> y5: <u>6137807.70,</u> x6: <u>571369.39,</u> y6: <u>6137487.80</u>			<u>God kemisk tilstand</u> <u>senest 22. december</u> <u>2021</u>
<u>o7534</u>	Kommune(r): <u>Vesthimmerlands</u> Navn: <u>Vidkær Å</u>	x1: <u>528853.61,</u> y1: <u>6305534.24,</u> x2: <u>527606.69,</u> y2: <u>6304528.16,</u> x3: <u>528652.67,</u> y3: <u>6304674.53,</u> x4: <u>528853.61,</u> y4: <u>6305534.24,</u> x5: <u>529870.44,</u> y5: <u>6306365.89,</u> x6: <u>528853.61,</u> y6: <u>6305534.24,</u> x7: <u>529919.74,</u> y7: <u>6306597.16,</u> x8: <u>529870.44,</u> y8: <u>6306365.89,</u> x9: <u>530712.80,</u> y9: <u>6306637.69,</u> x10: <u>529870.44,</u> y10: <u>6306365.89</u>	<u>RW1</u>	<u>5,25</u>	<u>God økologisk tilstand</u> <u>senest 22. december</u> <u>2027</u> <u>God kemisk tilstand</u> <u>senest 22. december</u> <u>2027</u>
<u>o7093</u>	Kommune(r): <u>Viborg</u> Navn: <u>Marens Bæk</u>	x1: <u>518794.86,</u> y1: <u>6273041.93,</u> x2: <u>518282.66,</u> y2: <u>6273018.04</u>	<u>RW1</u>	<u>0,7</u>	<u>God økologisk tilstand</u> <u>senest 22. december</u> <u>2027</u> <u>God kemisk tilstand</u> <u>senest 22. december</u> <u>2021</u>
<u>o5367</u>	Kommune(r): <u>Horsens</u> Navn: <u>Hatting Bæk</u>	x1: <u>550219.87,</u> y1: <u>6186430.36,</u> x2: <u>548392.07,</u> y2: <u>6188450.55,</u> x3: <u>548739.20,</u> y3: <u>6188264.57,</u> x4: <u>548392.07,</u> y4: <u>6188450.55,</u> x5: <u>548392.07,</u> y5: <u>6188450.55,</u> x6: <u>547802.64,</u> y6: <u>6189290.50</u>	<u>RW1</u>	<u>4,99</u>	<u>God økologisk tilstand</u> <u>senest 22. december</u> <u>2027</u> <u>God kemisk tilstand</u> <u>senest 22. december</u> <u>2021</u>
<u>o9034_y</u>	Kommune(r): <u>Viborg</u> Navn: <u>Fiskbæk Å</u>	x1: <u>518749.73,</u> y1: <u>6264127.75,</u> x2: <u>515653.74,</u> y2: <u>6262167.74</u>	<u>RW2</u>	<u>4,91</u>	<u>God økologisk tilstand</u> <u>senest 22. december</u> <u>2021</u> <u>God kemisk tilstand</u> <u>senest 22. december</u> <u>2021</u>

<u>o10163 x</u>	Kommune(r): <u>Vejle</u> Navn: <u>Hornstrup Bæk</u>	x1: <u>535903.04,</u> y1: <u>6178130.28,</u> x2: <u>533778.96,</u> y2: <u>6177739.64</u>	<u>RW1</u>	<u>2,49</u>	<u>God økologisk tilstand</u> <u>senest 22. december</u> <u>2027</u> <u>God kemisk tilstand</u> <u>senest 22. december</u> <u>2021</u>
<u>1.6.c-0360-010</u>	Kommune(r): <u>Norddjurs</u> Navn: <u>Ørum Å - Opstr.</u> <u>Stenvad - Op</u>	x1: <u>605119.62,</u> y1: <u>6252409.10,</u> x2: <u>604782.82,</u> y2: <u>6253540.04</u>	<u>RW2</u>	<u>1,47</u>	<u>God økologisk tilstand</u> <u>senest 22. december</u> <u>2027</u> <u>God kemisk tilstand</u> <u>senest 22. december</u> <u>2021</u>
<u>o7352</u>	Kommune(r): <u>Mariagerfjord</u> Navn: <u>Uden navn</u>	x1: <u>556070.41,</u> y1: <u>6292747.25,</u> x2: <u>555710.96,</u> y2: <u>6291928.81</u>	<u>RW1</u>	<u>0,95</u>	<u>God økologisk tilstand</u> <u>senest 22. december</u> <u>2027</u> <u>God kemisk tilstand</u> <u>senest 22. december</u> <u>2021</u>
<u>o7293</u>	Kommune(r): <u>Thisted</u> Navn: <u>Dovermølleå</u>	x1: <u>467381.80,</u> y1: <u>6287362.89,</u> x2: <u>465660.23,</u> y2: <u>6287595.24,</u> x3: <u>467381.80,</u> y3: <u>6287362.89,</u> x4: <u>466486.67,</u> y4: <u>6287879.03,</u> x5: <u>468346.49,</u> y5: <u>6287355.26,</u> x6: <u>467381.80,</u> y6: <u>6287362.89</u>	<u>RW1</u>	<u>4,53</u>	<u>God økologisk tilstand</u> <u>senest 22. december</u> <u>2027</u> <u>God kemisk tilstand</u> <u>senest 22. december</u> <u>2021</u>
<u>o8883</u>	Kommune(r): <u>Vesthimmerlands</u> Navn: <u>Stistrup Å</u>	x1: <u>518098.40,</u> y1: <u>6291844.21,</u> x2: <u>514791.60,</u> y2: <u>6289942.82</u>	<u>RW2</u>	<u>4,76</u>	<u>God økologisk tilstand</u> <u>senest 22. december</u> <u>2021</u> <u>God kemisk tilstand</u> <u>senest 22. december</u> <u>2021</u>
<u>c00317</u>	Kommune(r): <u>Vejle</u> Navn: <u>Grejs Å med Tilløb</u> <u>og kilder i J</u>	x1: <u>528303.05,</u> y1: <u>6177286.12,</u> x2: <u>526182.99,</u> y2: <u>6176887.62,</u> x3: <u>528303.05,</u> y3: <u>6177286.12,</u> x4: <u>528288.33,</u> y4: <u>6177310.51,</u> x5: <u>528332.67,</u> y5: <u>6177472.29,</u> x6: <u>528190.35,</u> y6: <u>6177508.54,</u> x7: <u>528332.67,</u> y7: <u>6177472.29,</u>	<u>RW2</u>	<u>6,15</u>	<u>God økologisk tilstand</u> <u>senest 22. december</u> <u>2027</u> <u>God kemisk tilstand</u> <u>senest 22. december</u> <u>2021</u>

		<u>x8: 528323.04,</u> <u>y8: 6177512.85,</u> <u>x9: 528351.48,</u> <u>y9: 6177475.83,</u> <u>x10: 528332.67,</u> <u>y10: 6177472.29,</u> <u>x11: 528351.48,</u> <u>y11: 6177475.83,</u> <u>x12: 528351.48,</u> <u>y12: 6177475.83,</u> <u>x13: 528354.00,</u> <u>y13: 6177493.13,</u> <u>x14: 528338.02,</u> <u>y14: 6177517.73,</u> <u>x15: 528354.00,</u> <u>y15: 6177493.13,</u> <u>x16: 528351.48,</u> <u>y16: 6177475.83,</u> <u>x17: 528370.58,</u> <u>y17: 6177519.84,</u> <u>x18: 528354.00,</u> <u>y18: 6177493.13,</u> <u>x19: 528372.29,</u> <u>y19: 6177452.73,</u> <u>x20: 528351.48,</u> <u>y20: 6177475.83,</u> <u>x21: 528387.64,</u> <u>y21: 6177368.81,</u> <u>x22: 528303.05,</u> <u>y22: 6177286.12,</u> <u>x23: 528387.64,</u> <u>y23: 6177368.81,</u> <u>x24: 528372.29,</u> <u>y24: 6177452.73,</u> <u>x25: 528372.29,</u> <u>y25: 6177452.73,</u> <u>x26: 528398.85,</u> <u>y26: 6177519.80,</u> <u>x27: 528921.08,</u> <u>y27: 6177302.42,</u> <u>x28: 528387.64,</u> <u>y28: 6177368.81,</u> <u>x29: 528921.08,</u> <u>y29: 6177302.42,</u> <u>x30: 528827.62,</u> <u>y30: 6177032.69,</u> <u>x31: 529948.76,</u> <u>y31: 6177860.18,</u> <u>x32: 528921.08,</u> <u>y32: 6177302.42</u>			
<u>o6197</u>	<u>Kommune(r):</u> <u>Aarhus</u>	<u>x1: 571833.50,</u> <u>y1: 6228531.75,</u> <u>x2: 571233.99,</u> <u>y2: 6228837.27</u>	<u>RW1</u>	<u>0,76</u>	<u>God økologisk tilstand</u> <u>senest 22. december</u> <u>2027</u>

	Navn: <u>Koldkær Bæk</u>				<u>God kemisk tilstand senest 22. december 2021</u>
<u>o8637 b</u>	Kommune(r): <u>Silkeborg</u> Navn: <u>Salten Å - Øst f. Bøgelund</u>	<u>x1: 529633.40,</u> <u>y1: 6211639.72,</u> <u>x2: 529235.47,</u> <u>y2: 6211005.99</u>	<u>RW1</u>	<u>0,84</u>	<u>God økologisk tilstand senest 22. december 2021</u> <u>God kemisk tilstand senest 22. december 2021</u>
<u>o5899</u>	Kommune(r): <u>Skanderborg</u> Navn: <u>Jeksen Bæk</u>	<u>x1: 561159.08,</u> <u>y1: 6217327.20,</u> <u>x2: 561149.02,</u> <u>y2: 6216542.58</u>	<u>RW1</u>	<u>0,84</u>	<u>God økologisk tilstand senest 22. december 2021</u> <u>God kemisk tilstand senest 22. december 2021</u>
<u>o8507 e</u>	Kommune(r): <u>Billund</u> Navn: <u>Varde Å</u>	<u>x1: 501478.84,</u> <u>y1: 6177244.97,</u> <u>x2: 499009.41,</u> <u>y2: 6178069.45</u>	<u>RW2</u>	<u>3,17</u>	<u>God økologisk tilstand senest 22. december 2021</u> <u>God kemisk tilstand senest 22. december 2021</u>
<u>rin 1.2 00455</u>	Kommune(r): <u>Struer</u> Navn: <u>Resen Bæk</u>	<u>x1: 470687.03,</u> <u>y1: 6263727.96,</u> <u>x2: 470208.82,</u> <u>y2: 6263211.08</u>	<u>RW1</u>	<u>0,71</u>	<u>God økologisk tilstand senest 22. december 2027</u> <u>God kemisk tilstand senest 22. december 2021</u>
<u>o10069</u>	Kommune(r): <u>Kolding</u> Navn: <u>Tilløb til Seest Mølleå ved</u>	<u>x1: 528082.68,</u> <u>y1: 6147115.26,</u> <u>x2: 527455.84,</u> <u>y2: 6147733.42,</u> <u>x3: 527475.65,</u> <u>y3: 6147960.58,</u> <u>x4: 527455.84,</u> <u>y4: 6147733.42,</u> <u>x5: 527455.84,</u> <u>y5: 6147733.42,</u> <u>x6: 527150.80,</u> <u>y6: 6147462.31</u>	<u>RW1</u>	<u>1,7</u>	<u>God økologisk tilstand senest 22. december 2021</u> <u>God kemisk tilstand senest 22. december 2021</u>
<u>o5818</u>	Kommune(r): <u>Ringkøbing-Skjern</u> Navn: <u>Bæk v. Hestkær</u>	<u>x1: 469796.32,</u> <u>y1: 6213095.17,</u> <u>x2: 470028.79,</u> <u>y2: 6213891.09</u>	<u>RW1</u>	<u>0,97</u>	<u>God økologisk tilstand senest 22. december 2021</u> <u>God kemisk tilstand senest 22. december 2021</u>
<u>o7770</u>	Kommune(r): <u>Brønderslev,</u> <u>Aalborg</u>	<u>x1: 568687.19,</u> <u>y1: 6333445.12,</u> <u>x2: 569782.49,</u> <u>y2: 6336070.23,</u>	<u>RW1</u>	<u>8,86</u>	<u>God økologisk tilstand senest 22. december 2027</u>

	<u>Navn:</u> <u>Uden navn</u>	<u>x3: 568687.19,</u> <u>y3: 6333445.12,</u> <u>x4: 567901.36,</u> <u>y4: 6333643.68,</u> <u>x5: 570087.04,</u> <u>y5: 6331636.14,</u> <u>x6: 568687.19,</u> <u>y6: 6333445.12,</u> <u>x7: 570087.04,</u> <u>y7: 6331636.14,</u> <u>x8: 570266.68,</u> <u>y8: 6330957.95,</u> <u>x9: 570087.04,</u> <u>y9: 6331636.14,</u> <u>x10: 570297.01,</u> <u>y10: 6332312.69</u>			<u>God kemisk tilstand</u> <u>senest 22. december</u> <u>2021</u>
<u>o6374</u>	<u>Kommune(r):</u> <u>Syddjurs</u> <u>Navn:</u> <u>Langsø Bæk -</u> <u>Mellemste løb</u>	<u>x1: 603784.82,</u> <u>y1: 6236916.35,</u> <u>x2: 601015.50,</u> <u>y2: 6237471.66,</u> <u>x3: 604127.85,</u> <u>y3: 6236924.03,</u> <u>x4: 603784.82,</u> <u>y4: 6236916.35,</u> <u>x5: 604127.85,</u> <u>y5: 6236924.03,</u> <u>x6: 603784.82,</u> <u>y6: 6236916.35,</u> <u>x7: 604127.85,</u> <u>y7: 6236924.03,</u> <u>x8: 604699.96,</u> <u>y8: 6236680.49</u>	<u>RW1</u>	<u>5,11</u>	<u>God økologisk tilstand</u> <u>senest 22. december</u> <u>2027</u> <u>God kemisk tilstand</u> <u>senest 22. december</u> <u>2021</u>
<u>o10513</u>	<u>Kommune(r):</u> <u>Mariagerfjord</u> <u>Navn:</u> <u>Maren Møllebæk</u>	<u>x1: 562120.68,</u> <u>y1: 6278898.22,</u> <u>x2: 561374.67,</u> <u>y2: 6279422.57</u>	<u>RW2</u>	<u>1,05</u>	<u>God økologisk tilstand</u> <u>senest 22. december</u> <u>2021</u> <u>God kemisk tilstand</u> <u>senest 22. december</u> <u>2021</u>
<u>rib 1.11.02264</u>	<u>Kommune(r):</u> <u>Haderslev</u> <u>Navn:</u> <u>Fjelstrup Å</u>	<u>x1: 539373.93,</u> <u>y1: 6129425.86,</u> <u>x2: 537084.09,</u> <u>y2: 6130004.28</u>	<u>RW2</u>	<u>3,92</u>	<u>God økologisk tilstand</u> <u>senest 22. december</u> <u>2027</u> <u>God kemisk tilstand</u> <u>senest 22. december</u> <u>2021</u>
<u>o8353</u>	<u>Kommune(r):</u> <u>Nordfyns</u> <u>Navn:</u> <u>Stor Å</u>	<u>x1: 572022.33,</u> <u>y1: 6149427.00,</u> <u>x2: 567571.98,</u> <u>y2: 6150079.96</u>	<u>RW2</u>	<u>6,63</u>	<u>God økologisk tilstand</u> <u>senest 22. december</u> <u>2027</u> <u>God kemisk tilstand</u> <u>senest 22. december</u> <u>2027</u>

<u>o10103</u>	<u>Kommune(r):</u> <u>Vejle</u> <u>Navn:</u> <u>Hjulbæk</u>	<u>x1: 533985.74,</u> <u>y1: 6168659.21,</u> <u>x2: 533849.48,</u> <u>y2: 6169053.92,</u> <u>x3: 533985.74,</u> <u>y3: 6168659.21,</u> <u>x4: 533947.14,</u> <u>y4: 6168298.76,</u> <u>x5: 533985.74,</u> <u>y5: 6168659.21,</u> <u>x6: 534094.10,</u> <u>y6: 6168437.91</u>	<u>RW1</u>	<u>1,13</u>	<u>God økologisk tilstand</u> <u>senest 22. december</u> <u>2021</u> <u>God kemisk tilstand</u> <u>senest 22. december</u> <u>2021</u>
<u>o6989</u>	<u>Kommune(r):</u> <u>Viborg</u> <u>Navn:</u> <u>Vinge Møllebæk</u>	<u>x1: 543509.56,</u> <u>y1: 6263283.83,</u> <u>x2: 542304.58,</u> <u>y2: 6264908.90</u>	<u>RW1</u>	<u>2,17</u>	<u>God økologisk tilstand</u> <u>senest 22. december</u> <u>2021</u> <u>God kemisk tilstand</u> <u>senest 22. december</u> <u>2021</u>
<u>o8521</u>	<u>Kommune(r):</u> <u>Hedensted</u> <u>Navn:</u> <u>Sole Bæk</u>	<u>x1: 537949.50,</u> <u>y1: 6181346.97,</u> <u>x2: 540462.16,</u> <u>y2: 6181872.86</u>	<u>RW2</u>	<u>2,75</u>	<u>God økologisk tilstand</u> <u>senest 22. december</u> <u>2027</u> <u>God kemisk tilstand</u> <u>senest 22. december</u> <u>2021</u>
<u>ode_1.12_504</u>	<u>Kommune(r):</u> <u>Middelfart</u> <u>Navn:</u> <u>Stor Å</u>	<u>x1: 563519.59,</u> <u>y1: 6148106.02,</u> <u>x2: 562829.32,</u> <u>y2: 6147471.87</u>	<u>RW2</u>	<u>0,98</u>	<u>God økologisk tilstand</u> <u>senest 22. december</u> <u>2027</u> <u>God kemisk tilstand</u> <u>senest 22. december</u> <u>2021</u>
<u>o8171_c</u>	<u>Kommune(r):</u> <u>Svendborg</u> <u>Navn:</u> <u>Hørup Å</u>	<u>x1: 594285.57,</u> <u>y1: 6108762.16,</u> <u>x2: 592196.80,</u> <u>y2: 6108566.67</u>	<u>RW2</u>	<u>2,87</u>	<u>God økologisk tilstand</u> <u>senest 22. december</u> <u>2027</u> <u>God kemisk tilstand</u> <u>senest 22. december</u> <u>2027</u>
<u>o7613</u>	<u>Kommune(r):</u> <u>Vesthimmerlands</u> <u>Navn:</u> <u>Smak Mølle Å</u>	<u>x1: 517845.54,</u> <u>y1: 6311943.41,</u> <u>x2: 516916.95,</u> <u>y2: 6314465.15</u>	<u>RW1</u>	<u>2,96</u>	<u>God økologisk tilstand</u> <u>senest 22. december</u> <u>2027</u> <u>God kemisk tilstand</u> <u>senest 22. december</u> <u>2021</u>
<u>o3469</u>	<u>Kommune(r):</u> <u>Svendborg</u> <u>Navn:</u> <u>Sømarksbækken</u>	<u>x1: 595848.17,</u> <u>y1: 6103257.14,</u> <u>x2: 595406.89,</u> <u>y2: 6103583.04</u>	<u>RW1</u>	<u>0,56</u>	<u>God økologisk tilstand</u> <u>senest 22. december</u> <u>2027</u> <u>God kemisk tilstand</u> <u>senest 22. december</u> <u>2021</u>

<u>o8952</u>	<u>Kommune(r):</u> Brønderslev, Frederikshavn <u>Navn:</u> Sørrå	<u>x1:</u> 587211.71, <u>y1:</u> 6337242.10, <u>x2:</u> 583584.56, <u>y2:</u> 6335069.52	<u>RW2</u>	<u>5,72</u>	<u>God økologisk tilstand</u> <u>senest 22. december</u> <u>2027</u> <u>God kemisk tilstand</u> <u>senest 22. december</u> <u>2021</u>
<u>1.9.b-0470-020</u>	<u>Kommune(r):</u> Horsens <u>Navn:</u> Tilløb til Tolstrup Å nord f	<u>x1:</u> 552578.86, <u>y1:</u> 6197438.47, <u>x2:</u> 552138.96, <u>y2:</u> 6197765.89	<u>RW1</u>	<u>0,61</u>	<u>God økologisk tilstand</u> <u>senest 22. december</u> <u>2027</u> <u>God kemisk tilstand</u> <u>senest 22. december</u> <u>2021</u>
<u>o5444</u>	<u>Kommune(r):</u> Horsens <u>Navn:</u> Haldrup Mølleå	<u>x1:</u> 558086.14, <u>y1:</u> 6194434.77, <u>x2:</u> 557876.61, <u>y2:</u> 6194954.49	<u>RW1</u>	<u>0,64</u>	<u>God økologisk tilstand</u> <u>senest 22. december</u> <u>2027</u> <u>God kemisk tilstand</u> <u>senest 22. december</u> <u>2021</u>
<u>c00135</u>	<u>Kommune(r):</u> Skanderborg <u>Navn:</u> Skanderup Bæk	<u>x1:</u> 558058.73, <u>y1:</u> 6210650.44, <u>x2:</u> 557193.71, <u>y2:</u> 6211071.01, <u>x3:</u> 558062.83, <u>y3:</u> 6210650.62, <u>x4:</u> 558058.73, <u>y4:</u> 6210650.44	<u>RW1</u>	<u>1,04</u>	<u>God økologisk tilstand</u> <u>senest 22. december</u> <u>2027</u> <u>God kemisk tilstand</u> <u>senest 22. december</u> <u>2021</u>
<u>o596</u>	<u>Kommune(r):</u> Herning <u>Navn:</u> Bæk V for Sdr. Felding	<u>x1:</u> 486238.43, <u>y1:</u> 6200472.06, <u>x2:</u> 484762.60, <u>y2:</u> 6199811.63	<u>RW1</u>	<u>2,02</u>	<u>God økologisk tilstand</u> <u>senest 22. december</u> <u>2027</u> <u>God kemisk tilstand</u> <u>senest 22. december</u> <u>2021</u>
<u>o5419 x</u>	<u>Kommune(r):</u> Ringkøbing-Skiern <u>Navn:</u> Tamkær Kanal	<u>x1:</u> 463317.50, <u>y1:</u> 6190748.23, <u>x2:</u> 462879.41, <u>y2:</u> 6192530.71, <u>x3:</u> 462954.07, <u>y3:</u> 6192474.11, <u>x4:</u> 462879.41, <u>y4:</u> 6192530.71, <u>x5:</u> 462879.41, <u>y5:</u> 6192530.71, <u>x6:</u> 462644.05, <u>y6:</u> 6193297.92	<u>RW1</u>	<u>2,99</u>	<u>God økologisk tilstand</u> <u>senest 22. december</u> <u>2027</u> <u>God kemisk tilstand</u> <u>senest 22. december</u> <u>2021</u>
<u>1.5.c-0005-100</u>	<u>Kommune(r):</u> Favrskov <u>Navn:</u> Lilleå -	<u>x1:</u> 566225.31, <u>y1:</u> 6233891.24, <u>x2:</u> 566601.85, <u>y2:</u> 6233142.40	<u>RW2</u>	<u>0,87</u>	<u>God økologisk tilstand</u> <u>senest 22. december</u> <u>2027</u> <u>God kemisk tilstand</u>

	<u>Brændmosegrøft - L</u>				<u>senest 22. december 2021</u>
<u>o6799</u>	<u>Kommune(r):</u> <u>Struer</u> <u>Navn:</u> <u>Gimsing - Vejrum</u> <u>Skelgrøft</u>	<u>x1: 476214.77,</u> <u>y1: 6256513.31,</u> <u>x2: 475225.73,</u> <u>y2: 6257224.68</u>	<u>RW1</u>	<u>1,42</u>	<u>God økologisk tilstand</u> <u>senest 22. december 2027</u> <u>God kemisk tilstand</u> <u>senest 22. december 2021</u>
<u>o8879</u>	<u>Kommune(r):</u> <u>Morsø</u> <u>Navn:</u> <u>Vandløb Højris</u>	<u>x1: 488731.99,</u> <u>y1: 6288610.22,</u> <u>x2: 487612.41,</u> <u>y2: 6288982.94,</u> <u>x3: 488867.51,</u> <u>y3: 6288943.07,</u> <u>x4: 488731.99,</u> <u>y4: 6288610.22,</u> <u>x5: 489131.66,</u> <u>y5: 6288064.05,</u> <u>x6: 488731.99,</u> <u>y6: 6288610.22</u>	<u>RW2</u>	<u>2,47</u>	<u>God økologisk tilstand</u> <u>senest 22. december 2027</u> <u>God kemisk tilstand</u> <u>senest 22. december 2021</u>
<u>t231</u>	<u>Kommune(r):</u> <u>Skanderborg</u> <u>Navn:</u> <u>Kilde 4 ved Knudsø</u>	<u>x1: 548683.39,</u> <u>y1: 6218060.38,</u> <u>x2: 548675.11,</u> <u>y2: 6218037.63</u>	<u>RW1</u>	<u>0,02</u>	<u>God økologisk tilstand</u> <u>senest 22. december 2021</u> <u>God kemisk tilstand</u> <u>senest 22. december 2021</u>
<u>ode 1.12 797</u>	<u>Kommune(r):</u> <u>Assens</u> <u>Navn:</u> <u>Ulvemose Skov,</u> <u>østligt tilløb</u>	<u>x1: 564135.49,</u> <u>y1: 6120408.95,</u> <u>x2: 564270.63,</u> <u>y2: 6121044.63</u>	<u>RW1</u>	<u>0,74</u>	<u>God økologisk tilstand</u> <u>senest 22. december 2027</u> <u>God kemisk tilstand</u> <u>senest 22. december 2021</u>
<u>o4663</u>	<u>Kommune(r):</u> <u>Middelfart</u> <u>Navn:</u> <u>Nordlige vandløb i</u> <u>Karlskov</u>	<u>x1: 553277.01,</u> <u>y1: 6155237.04,</u> <u>x2: 552520.09,</u> <u>y2: 6155788.98,</u> <u>x3: 553277.01,</u> <u>y3: 6155237.04,</u> <u>x4: 552395.44,</u> <u>y4: 6154856.90,</u> <u>x5: 553727.24,</u> <u>y5: 6155297.55,</u> <u>x6: 553277.01,</u> <u>y6: 6155237.04</u>	<u>RW1</u>	<u>2,62</u>	<u>God økologisk tilstand</u> <u>senest 22. december 2027</u> <u>God kemisk tilstand</u> <u>senest 22. december 2021</u>
<u>1.6.d-0270-010</u>	<u>Kommune(r):</u> <u>Syddjurs</u> <u>Navn:</u> <u>Gråske Bæk - Øvre</u> <u>løb, A15</u>	<u>x1: 603141.19,</u> <u>y1: 6240634.67,</u> <u>x2: 603133.25,</u> <u>y2: 6240058.63</u>	<u>RW1</u>	<u>0,7</u>	<u>God økologisk tilstand</u> <u>senest 22. december 2027</u> <u>God kemisk tilstand</u> <u>senest 22. december 2021</u>

<u>o6519</u>	Kommune(r): <u>Favrskov</u> Navn: <u>Astrup Bæk - Nedre løb</u>	x1: <u>569603.27,</u> y1: <u>6242648.18,</u> x2: <u>568289.74,</u> y2: <u>6240602.19</u>	<u>RW1</u>	<u>2,76</u>	<u>God økologisk tilstand</u> <u>senest 22. december</u> <u>2021</u> <u>God kemisk tilstand</u> <u>senest 22. december</u> <u>2021</u>
<u>o8877_g</u>	Kommune(r): <u>Rebild</u> Navn: <u>Simested Å</u>	x1: <u>543363.84,</u> y1: <u>6282231.20,</u> x2: <u>542556.81,</u> y2: <u>6281592.70,</u> x3: <u>543363.84,</u> y3: <u>6282231.20,</u> x4: <u>543390.83,</u> y4: <u>6282048.76,</u> x5: <u>543455.26,</u> y5: <u>6282271.18,</u> x6: <u>543363.84,</u> y6: <u>6282231.20</u>	<u>RW2</u>	<u>1,82</u>	<u>God økologisk tilstand</u> <u>senest 22. december</u> <u>2027</u> <u>God kemisk tilstand</u> <u>senest 22. december</u> <u>2021</u>
<u>o6213</u>	Kommune(r): <u>Herning</u> Navn: <u>Malmkær bæk ved Bording Går</u>	x1: <u>496728.65,</u> y1: <u>6228868.01,</u> x2: <u>494496.08,</u> y2: <u>6230120.94</u>	<u>RW1</u>	<u>2,64</u>	<u>God økologisk tilstand</u> <u>senest 22. december</u> <u>2027</u> <u>God kemisk tilstand</u> <u>senest 22. december</u> <u>2021</u>
<u>o7143_b</u>	Kommune(r): <u>Mariagerfjord</u> Navn: <u>Brøndummølle Bæk</u>	x1: <u>544101.34,</u> y1: <u>6274557.83,</u> x2: <u>542783.01,</u> y2: <u>6276224.10</u>	<u>RW1</u>	<u>2,4</u>	<u>God økologisk tilstand</u> <u>senest 22. december</u> <u>2021</u> <u>God kemisk tilstand</u> <u>senest 22. december</u> <u>2021</u>
<u>o8341_c</u>	Kommune(r): <u>Odense</u> Navn: <u>Stavis Å</u>	x1: <u>587452.30,</u> y1: <u>6142905.45,</u> x2: <u>585400.85,</u> y2: <u>6141936.37,</u> x3: <u>587469.74,</u> y3: <u>6142896.41,</u> x4: <u>587452.30,</u> y4: <u>6142905.45,</u> x5: <u>587452.30,</u> y5: <u>6142905.45,</u> x6: <u>587461.28,</u> y6: <u>6143013.76</u>	<u>RW2</u>	<u>3,85</u>	<u>God økologisk tilstand</u> <u>senest 22. december</u> <u>2027</u> <u>God kemisk tilstand</u> <u>senest 22. december</u> <u>2021</u>
<u>o8629_a</u>	Kommune(r): <u>Herning</u> Navn: <u>Von Å</u>	x1: <u>490760.06,</u> y1: <u>6209930.45,</u> x2: <u>487387.61,</u> y2: <u>6208390.17</u>	<u>RW2</u>	<u>3,96</u>	<u>God økologisk tilstand</u> <u>senest 22. december</u> <u>2021</u> <u>God kemisk tilstand</u> <u>senest 22. december</u> <u>2021</u>
<u>o5166_x</u>	Kommune(r): <u>Hedensted</u>	x1: <u>545834.80,</u> y1: <u>6177687.14,</u>	<u>RW1</u>	<u>1,9</u>	<u>God økologisk tilstand</u> <u>senest 22. december</u>

	Navn: Bregnballe Bæk	x2: 544389.27, y2: 6177200.03			<u>2021</u> God kemisk tilstand senest 22. december <u>2021</u>
<u>o3961_d</u>	Kommune(r): Faaborg-Midtfyn Navn: Afløb ved Bækkelund	x1: 592681.51, y1: 6129168.88, x2: 592542.54, y2: 6128436.76	RW1	1,03	God økologisk tilstand senest 22. december <u>2027</u> God kemisk tilstand senest 22. december <u>2021</u>
<u>o4310_x</u>	Kommune(r): Kolding Navn: Uden navn	x1: 520527.52, y1: 6138015.83, x2: 519912.17, y2: 6140575.68, x3: 520725.41, y3: 6137366.24, x4: 520527.52, y4: 6138015.83, x5: 520086.06, y5: 6137976.63, x6: 520527.52, y6: 6138015.83	RW1	4,92	God økologisk tilstand senest 22. december <u>2027</u> God kemisk tilstand senest 22. december <u>2021</u>
<u>o10112_a</u>	Kommune(r): Vejle Navn: Bindeballe Møllebæk	x1: 517890.70, y1: 6169599.70, x2: 517649.30, y2: 6170172.77	RW1	0,73	God økologisk tilstand senest 22. december <u>2021</u> God kemisk tilstand senest 22. december <u>2021</u>
<u>o3474_x</u>	Kommune(r): Svendborg Navn: Kobberbæk	x1: 603574.44, y1: 6103327.66, x2: 604686.16, y2: 6107387.20	RW1	5,52	God økologisk tilstand senest 22. december <u>2021</u> God kemisk tilstand senest 22. december <u>2021</u>
<u>c00454</u>	Kommune(r): Faaborg-Midtfyn Navn: Afløb fra Findinge Skov	x1: 590215.03, y1: 6119329.93, x2: 589619.26, y2: 6119848.72	RW1	0,85	God økologisk tilstand senest 22. december <u>2021</u> God kemisk tilstand senest 22. december <u>2021</u>
<u>o8109_x</u>	Kommune(r): Sønderborg Navn: Uden navn	x1: 554061.38, y1: 6085147.36, x2: 553854.54, y2: 6086850.52, x3: 553720.88, y3: 6087463.19, x4: 553854.54, y4: 6086850.52, x5: 554157.16,	RW2	3,94	God økologisk tilstand senest 22. december <u>2027</u> God kemisk tilstand senest 22. december <u>2021</u>

		<u>y5: 6086259.23,</u> <u>x6: 553854.54,</u> <u>y6: 6086850.52</u>			
<u>o7035</u>	<u>Kommune(r):</u> <u>Lemvig</u> <u>Navn:</u> <u>Hove Å</u>	<u>x1: 452344.83,</u> <u>y1: 6268622.14,</u> <u>x2: 451997.22,</u> <u>y2: 6267572.78,</u> <u>x3: 452265.72,</u> <u>y3: 6267123.29,</u> <u>x4: 451997.22,</u> <u>y4: 6267572.78,</u> <u>x5: 451997.22,</u> <u>y5: 6267572.78,</u> <u>x6: 451574.96,</u> <u>y6: 6267276.26</u>	<u>RW1</u>	<u>2,46</u>	<u>God økologisk tilstand</u> <u>senest 22. december</u> <u>2027</u> <u>God kemisk tilstand</u> <u>senest 22. december</u> <u>2021</u>
<u>o3502</u>	<u>Kommune(r):</u> <u>Faaborg-Midtfyn</u> <u>Navn:</u> <u>Tilløb fra Alleskov</u>	<u>x1: 581595.58,</u> <u>y1: 6105864.20,</u> <u>x2: 580956.50,</u> <u>y2: 6106491.67,</u> <u>x3: 581644.09,</u> <u>y3: 6105752.63,</u> <u>x4: 581595.58,</u> <u>y4: 6105864.20,</u> <u>x5: 581756.17,</u> <u>y5: 6105847.91,</u> <u>x6: 581595.58,</u> <u>y6: 6105864.20</u>	<u>RW1</u>	<u>1,69</u>	<u>God økologisk tilstand</u> <u>senest 22. december</u> <u>2021</u> <u>God kemisk tilstand</u> <u>senest 22. december</u> <u>2021</u>
<u>o8580</u>	<u>Kommune(r):</u> <u>Vejle, Ikast-Brande</u> <u>Navn:</u> <u>Brande Å</u>	<u>x1: 511198.31,</u> <u>y1: 6195714.48,</u> <u>x2: 508263.86,</u> <u>y2: 6198818.56</u>	<u>RW2</u>	<u>6,2</u>	<u>God økologisk tilstand</u> <u>senest 22. december</u> <u>2021</u> <u>God kemisk tilstand</u> <u>senest 22. december</u> <u>2021</u>
<u>b00084</u>	<u>Kommune(r):</u> <u>Vesthimmerlands</u> <u>Navn:</u> <u>Faldbæk</u>	<u>x1: 519409.94,</u> <u>y1: 6299946.27,</u> <u>x2: 518430.42,</u> <u>y2: 6305178.56</u>	<u>RW2</u>	<u>7,62</u>	<u>God økologisk tilstand</u> <u>senest 22. december</u> <u>2027</u> <u>God kemisk tilstand</u> <u>senest 22. december</u> <u>2021</u>
<u>o4805 x</u>	<u>Kommune(r):</u> <u>Fredericia, Vejle</u> <u>Navn:</u> <u>Surkær Bæk</u>	<u>x1: 541776.53,</u> <u>y1: 6162809.54,</u> <u>x2: 539885.33,</u> <u>y2: 6162446.54</u>	<u>RW1</u>	<u>2,18</u>	<u>God økologisk tilstand</u> <u>senest 22. december</u> <u>2027</u> <u>God kemisk tilstand</u> <u>senest 22. december</u> <u>2021</u>
<u>o258 x</u>	<u>Kommune(r):</u> <u>Esbjerg</u> <u>Navn:</u> <u>Uden navn</u>	<u>x1: 480057.62,</u> <u>y1: 6144035.45,</u> <u>x2: 477449.88,</u> <u>y2: 6144888.48</u>	<u>RW1</u>	<u>3,16</u>	<u>God økologisk tilstand</u> <u>senest 22. december</u> <u>2027</u> <u>God kemisk tilstand</u>

					<u>senest 22. december 2021</u>
<u>o8048</u>	<u>Kommune(r):</u> <u>Hjørring</u> <u>Navn:</u> <u>Højrup Bæk</u>	<u>x1: 560465.56,</u> <u>y1: 6379504.72,</u> <u>x2: 559220.08,</u> <u>y2: 6381992.91,</u> <u>x3: 560499.91,</u> <u>y3: 6377175.09,</u> <u>x4: 560465.56,</u> <u>y4: 6379504.72,</u> <u>x5: 560465.56,</u> <u>y5: 6379504.72,</u> <u>x6: 558474.72,</u> <u>y6: 6377921.25</u>	<u>RW1</u>	<u>15,03</u>	<u>God økologisk tilstand</u> <u>senest 22. december 2027</u> <u>God kemisk tilstand</u> <u>senest 22. december 2021</u>
<u>o8751_c</u>	<u>Kommune(r):</u> <u>Favrskov</u> <u>Navn:</u> <u>Aldrup Bæk</u>	<u>x1: 545456.98,</u> <u>y1: 6241584.55,</u> <u>x2: 546356.80,</u> <u>y2: 6245961.55</u>	<u>RW2</u>	<u>8,1</u>	<u>God økologisk tilstand</u> <u>senest 22. december 2027</u> <u>God kemisk tilstand</u> <u>senest 22. december 2021</u>
<u>o6040_y</u>	<u>Kommune(r):</u> <u>Herning,</u> <u>Ringkøbing-Skjern</u> <u>Navn:</u> <u>Mølsted Bæk</u>	<u>x1: 487996.93,</u> <u>y1: 6220076.61,</u> <u>x2: 484258.61,</u> <u>y2: 6221301.70</u>	<u>RW2</u>	<u>4,49</u>	<u>God økologisk tilstand</u> <u>senest 22. december 2027</u> <u>God kemisk tilstand</u> <u>senest 22. december 2027</u>
<u>o5220</u>	<u>Kommune(r):</u> <u>Hedensted</u> <u>Navn:</u> <u>Rårup Å</u>	<u>x1: 562128.14,</u> <u>y1: 6179849.52,</u> <u>x2: 561387.83,</u> <u>y2: 6178787.36</u>	<u>RW1</u>	<u>1,64</u>	<u>God økologisk tilstand</u> <u>senest 22. december 2027</u> <u>God kemisk tilstand</u> <u>senest 22. december 2021</u>
<u>o8634</u>	<u>Kommune(r):</u> <u>Ringkøbing-Skjern</u> <u>Navn:</u> <u>Ganer Å (Finderup Bæk)</u>	<u>x1: 471096.73,</u> <u>y1: 6212174.17,</u> <u>x2: 470980.40,</u> <u>y2: 6210391.24,</u> <u>x3: 471014.48,</u> <u>y3: 6209971.72,</u> <u>x4: 470980.40,</u> <u>y4: 6210391.24,</u> <u>x5: 471061.53,</u> <u>y5: 6208624.93,</u> <u>x6: 471014.48,</u> <u>y6: 6209971.72,</u> <u>x7: 471014.48,</u> <u>y7: 6209971.72,</u> <u>x8: 470980.40,</u> <u>y8: 6210391.24</u>	<u>RW2</u>	<u>5,52</u>	<u>God økologisk tilstand</u> <u>senest 22. december 2027</u> <u>God kemisk tilstand</u> <u>senest 22. december 2021</u>
<u>o8957_j</u>	<u>Kommune(r):</u> <u>Brønderslev</u>	<u>x1: 569759.85,</u> <u>y1: 6341991.04,</u>	<u>RW2</u>	<u>3,88</u>	<u>God økologisk tilstand</u> <u>senest 22. december 2027</u>

	Navn: Klokkeholm Møllebæk	x2: <u>566902.55,</u> y2: <u>6342391.18</u>			<u>God kemisk tilstand</u> <u>senest 22. december</u> <u>2021</u>
<u>o4733</u>	Kommune(r): Esbjerg Navn: Uden navn	x1: <u>469301.79,</u> y1: <u>6157936.25,</u> x2: <u>468547.98,</u> y2: <u>6157334.00</u>	<u>RW1</u>	<u>1,22</u>	<u>God økologisk tilstand</u> <u>senest 22. december</u> <u>2021</u> <u>God kemisk tilstand</u> <u>senest 22. december</u> <u>2021</u>
<u>o7741</u>	Kommune(r): Jammerbugt Navn: Uden navn	x1: <u>521536.24,</u> y1: <u>6330040.53,</u> x2: <u>520885.51,</u> y2: <u>6330674.81</u>	<u>RW1</u>	<u>0,94</u>	<u>God økologisk tilstand</u> <u>senest 22. december</u> <u>2021</u> <u>God kemisk tilstand</u> <u>senest 22. december</u> <u>2021</u>
<u>o6613</u>	Kommune(r): Favrskov Navn: Vissing By Bæk - Nedenfor Vis	x1: <u>563462.31,</u> y1: <u>6246672.44,</u> x2: <u>562411.97,</u> y2: <u>6247121.40</u>	<u>RW1</u>	<u>1,25</u>	<u>God økologisk tilstand</u> <u>senest 22. december</u> <u>2027</u> <u>God kemisk tilstand</u> <u>senest 22. december</u> <u>2021</u>
<u>rib 1.11.02866</u>	Kommune(r): Sønderborg Navn: Uden navn	x1: <u>541373.52,</u> y1: <u>6082830.59,</u> x2: <u>541184.42,</u> y2: <u>6082723.63</u>	<u>RW1</u>	<u>0,22</u>	<u>God økologisk tilstand</u> <u>senest 22. december</u> <u>2027</u> <u>God kemisk tilstand</u> <u>senest 22. december</u> <u>2021</u>
<u>c00033</u>	Kommune(r): Sønderborg Navn: Uden navn	x1: <u>553720.24,</u> y1: <u>6100650.34,</u> x2: <u>552907.02,</u> y2: <u>6099665.39</u>	<u>RW1</u>	<u>1,55</u>	<u>God økologisk tilstand</u> <u>senest 22. december</u> <u>2027</u> <u>God kemisk tilstand</u> <u>senest 22. december</u> <u>2021</u>
<u>o8220 e x</u>	Kommune(r): Assens Navn: Hårby Å	x1: <u>570809.75,</u> y1: <u>6119025.00,</u> x2: <u>570436.65,</u> y2: <u>6116515.67</u>	<u>RW2</u>	<u>4</u>	<u>God økologisk tilstand</u> <u>senest 22. december</u> <u>2027</u> <u>God kemisk tilstand</u> <u>senest 22. december</u> <u>2027</u>
<u>o5727</u>	Kommune(r): Ringkøbing-Skjern Navn: Bæk v. Ejstrup/Grøften i Sma	x1: <u>478090.27,</u> y1: <u>6209453.80,</u> x2: <u>477587.16,</u> y2: <u>6208549.60</u>	<u>RW1</u>	<u>1,21</u>	<u>God økologisk tilstand</u> <u>senest 22. december</u> <u>2021</u> <u>God kemisk tilstand</u> <u>senest 22. december</u> <u>2021</u>

<u>ode 1.13 261</u>	Kommune(r): <u>Faaborg-Midtfyn</u> Navn: <u>Lammehave Bæk</u>	x1: <u>592089.76,</u> y1: <u>6123606.85,</u> x2: <u>591109.48,</u> y2: <u>6122078.41</u>	<u>RW1</u>	<u>2,26</u>	<u>God økologisk tilstand</u> <u>senest 22. december</u> <u>2027</u> <u>God kemisk tilstand</u> <u>senest 22. december</u> <u>2021</u>
<u>o8794 d</u>	Kommune(r): <u>Lemvig, Struer</u> Navn: <u>Hestbæk - Riskjær</u> <u>Bæk</u>	x1: <u>468940.26,</u> y1: <u>6255514.33,</u> x2: <u>465066.24,</u> y2: <u>6249621.49</u>	<u>RW2</u>	<u>9,42</u>	<u>God økologisk tilstand</u> <u>senest 22. december</u> <u>2027</u> <u>God kemisk tilstand</u> <u>senest 22. december</u> <u>2021</u>
<u>o5902</u>	Kommune(r): <u>Skanderborg</u> Navn: <u>Marskendal Bæk</u>	x1: <u>550861.80,</u> y1: <u>6217223.89,</u> x2: <u>551565.45,</u> y2: <u>6216173.86,</u> x3: <u>551010.26,</u> y3: <u>6217210.70,</u> x4: <u>550861.80,</u> y4: <u>6217223.89,</u> x5: <u>550861.80,</u> y5: <u>6217223.89,</u> x6: <u>550802.31,</u> y6: <u>6217452.40</u>	<u>RW1</u>	<u>1,87</u>	<u>God økologisk tilstand</u> <u>senest 22. december</u> <u>2027</u> <u>God kemisk tilstand</u> <u>senest 22. december</u> <u>2021</u>
<u>o6925</u>	Kommune(r): <u>Holstebro</u> Navn: <u>Korsmose Bæk</u>	x1: <u>497645.83,</u> y1: <u>6260868.77,</u> x2: <u>495688.18,</u> y2: <u>6260384.65</u>	<u>RW1</u>	<u>2,25</u>	<u>God økologisk tilstand</u> <u>senest 22. december</u> <u>2027</u> <u>God kemisk tilstand</u> <u>senest 22. december</u> <u>2021</u>
<u>o6323</u>	Kommune(r): <u>Aarhus</u> Navn: <u>Skæring Bæk</u>	x1: <u>578172.26,</u> y1: <u>6235160.41,</u> x2: <u>577945.18,</u> y2: <u>6236284.26</u>	<u>RW1</u>	<u>1,55</u>	<u>God økologisk tilstand</u> <u>senest 22. december</u> <u>2021</u> <u>God kemisk tilstand</u> <u>senest 22. december</u> <u>2021</u>
<u>o8877 l</u>	Kommune(r): <u>Vesthimmerlands,</u> <u>Rebild</u> Navn: <u>Torsdal Bæk</u>	x1: <u>538696.21,</u> y1: <u>6284424.25,</u> x2: <u>537750.06,</u> y2: <u>6282106.15,</u> x3: <u>537961.46,</u> y3: <u>6282315.45,</u> x4: <u>537750.06,</u> y4: <u>6282106.15,</u> x5: <u>537750.06,</u> y5: <u>6282106.15,</u> x6: <u>537161.39,</u> y6: <u>6282117.04</u>	<u>RW2</u>	<u>4,04</u>	<u>God økologisk tilstand</u> <u>senest 22. december</u> <u>2021</u> <u>God kemisk tilstand</u> <u>senest 22. december</u> <u>2021</u>
<u>rib 1.10.02561</u>	Kommune(r): <u>Haderslev</u>	x1: <u>517993.16,</u> y1: <u>6113594.28,</u>	<u>RW2</u>	<u>2,5</u>	<u>God økologisk tilstand</u> <u>senest 22. december</u>

	Navn: Uden navn	x2: 516086.66, y2: 6114715.40			<u>2021</u> God kemisk tilstand senest 22. december <u>2021</u>
<u>1.6.c-0355-010</u>	Kommune(r): Norrdjurs Navn: Ørum Å - Opstr. dambrug - No	x1: 605817.89, y1: 6251677.69, x2: 605119.62, y2: 6252409.10	RW2	<u>1,12</u>	God økologisk tilstand senest 22. december <u>2027</u> God kemisk tilstand senest 22. december <u>2021</u>
<u>o7923 e</u>	Kommune(r): Hjørring Navn: Uden navn	x1: 562927.53, y1: 6355982.84, x2: 562322.38, y2: 6356381.00, x3: 562517.40, y3: 6355986.35, x4: 562322.38, y4: 6356381.00, x5: 562322.38, y5: 6356381.00, x6: 561806.47, y6: 6356191.59	RW1	<u>2,22</u>	God økologisk tilstand senest 22. december <u>2027</u> God kemisk tilstand senest 22. december <u>2021</u>
<u>o5905</u>	Kommune(r): Skanderborg Navn: Firgårde Bæk	x1: 550358.89, y1: 6216601.11, x2: 550676.96, y2: 6217515.41, x3: 550676.96, y3: 6217515.41, x4: 550507.26, y4: 6217825.10, x5: 550802.31, y5: 6217452.40, x6: 550676.96, y6: 6217515.41	RW1	<u>1,68</u>	God økologisk tilstand senest 22. december <u>2027</u> God kemisk tilstand senest 22. december <u>2021</u>
<u>o7800</u>	Kommune(r): Frederikshavn Navn: Uden navn	x1: 588770.39, y1: 6341163.46, x2: 589367.33, y2: 6342384.81	RW1	<u>1,75</u>	God økologisk tilstand senest 22. december <u>2021</u> God kemisk tilstand senest 22. december <u>2021</u>
<u>o7299</u>	Kommune(r): Vesthimmerlands Navn: Uden navn	x1: 530583.49, y1: 6288517.90, x2: 530723.30, y2: 6287538.99	RW1	<u>1,1</u>	God økologisk tilstand senest 22. december <u>2027</u> God kemisk tilstand senest 22. december <u>2021</u>
<u>o7917 f</u>	Kommune(r): Frederikshavn, Hjørring	x1: 572792.79, y1: 6356067.57, x2: 571717.51, y2: 6355720.72	RW1	<u>1,47</u>	God økologisk tilstand senest 22. december <u>2027</u>

	Navn: <u>Koldbromølle Bæk</u>				<u>God kemisk tilstand senest 22. december 2021</u>
<u>o9931</u>	Kommune(r): <u>Randers</u> Navn: <u>Kousted Å</u>	<u>x1: 564330.14,</u> <u>y1: 6265658.98,</u> <u>x2: 563046.71,</u> <u>y2: 6265143.97</u>	<u>RW5</u>	<u>1,84</u>	<u>God økologisk tilstand senest 22. december 2027</u> <u>God kemisk tilstand senest 22. december 2021</u>
<u>o5997</u>	Kommune(r): <u>Skanderborg</u> Navn: <u>Skæggeskov Bæk - Nedre løb</u>	<u>x1: 548966.61,</u> <u>y1: 6219252.88,</u> <u>x2: 547765.90,</u> <u>y2: 6219439.57,</u> <u>x3: 547961.48,</u> <u>y3: 6219613.46,</u> <u>x4: 547765.90,</u> <u>y4: 6219439.57,</u> <u>x5: 547765.90,</u> <u>y5: 6219439.57,</u> <u>x6: 547322.52,</u> <u>y6: 6220018.31</u>	<u>RW1</u>	<u>2,77</u>	<u>God økologisk tilstand senest 22. december 2021</u> <u>God kemisk tilstand senest 22. december 2021</u>
<u>1.5.b-0330-010</u>	Kommune(r): <u>Syddjurs</u> Navn: <u>Rosenholm Å</u>	<u>x1: 582878.75,</u> <u>y1: 6245108.21,</u> <u>x2: 581995.86,</u> <u>y2: 6243151.56</u>	<u>RW2</u>	<u>2,2</u>	<u>God økologisk tilstand senest 22. december 2027</u> <u>God kemisk tilstand senest 22. december 2021</u>
<u>o3812</u>	Kommune(r): <u>Nyborg</u> Navn: <u>Lykkedal</u>	<u>x1: 607802.29,</u> <u>y1: 6122746.87,</u> <u>x2: 607315.32,</u> <u>y2: 6122662.18</u>	<u>RW1</u>	<u>0,51</u>	<u>God økologisk tilstand senest 22. december 2021</u> <u>God kemisk tilstand senest 22. december 2021</u>
<u>o7891</u>	Kommune(r): <u>Jammerbugt</u> Navn: <u>Munkens Klit</u>	<u>x1: 541926.39,</u> <u>y1: 6355593.33,</u> <u>x2: 540804.05,</u> <u>y2: 6355831.97</u>	<u>RW1</u>	<u>1,24</u>	<u>God økologisk tilstand senest 22. december 2027</u> <u>God kemisk tilstand senest 22. december 2021</u>
<u>o8895 b</u>	Kommune(r): <u>Vesthimmerlands</u> Navn: <u>Trend Å</u>	<u>x1: 519064.95,</u> <u>y1: 6296658.17,</u> <u>x2: 512329.97,</u> <u>y2: 6299337.29</u>	<u>RW2</u>	<u>9,57</u>	<u>God økologisk tilstand senest 22. december 2027</u> <u>God kemisk tilstand senest 22. december 2021</u>
<u>o8847 c</u>	Kommune(r): <u>Viborg</u>	<u>x1: 509787.83,</u> <u>y1: 6257337.56,</u> <u>x2: 506813.59,</u> <u>y2: 6257439.51</u>	<u>RW2</u>	<u>3,32</u>	<u>God økologisk tilstand senest 22. december 2021</u>

	Navn: <u>Lånem Bæk</u>				<u>God kemisk tilstand senest 22. december 2021</u>
<u>o6802</u>	Kommune(r): <u>Viborg</u> Navn: <u>Harrestruplund Grøft</u>	<u>x1: 510135.51,</u> <u>y1: 6256937.75,</u> <u>x2: 509754.74,</u> <u>y2: 6257300.89</u>	<u>RW1</u>	<u>0,6</u>	<u>God økologisk tilstand senest 22. december 2027</u> <u>God kemisk tilstand senest 22. december 2021</u>
<u>1.5.c-0470-020</u>	Kommune(r): <u>Aarhus</u> Navn: <u>Spørring Å - Todbjerg Bæk -</u>	<u>x1: 572152.00,</u> <u>y1: 6239113.44,</u> <u>x2: 571834.15,</u> <u>y2: 6239988.88</u>	<u>RW2</u>	<u>1,29</u>	<u>God økologisk tilstand senest 22. december 2027</u> <u>God kemisk tilstand senest 22. december 2021</u>
<u>ode 1.15 326</u>	Kommune(r): <u>Svendborg</u> Navn: <u>Hammesbro Bæk</u>	<u>x1: 609749.45,</u> <u>y1: 6109037.77,</u> <u>x2: 609322.74,</u> <u>y2: 6109227.11</u>	<u>RW1</u>	<u>0,58</u>	<u>God økologisk tilstand senest 22. december 2027</u> <u>God kemisk tilstand senest 22. december 2021</u>
<u>o7419</u>	Kommune(r): <u>Thisted</u> Navn: <u>Bedsted Bæk</u>	<u>x1: 462857.97,</u> <u>y1: 6296634.10,</u> <u>x2: 460646.60,</u> <u>y2: 6296174.86</u>	<u>RW1</u>	<u>2,67</u>	<u>God økologisk tilstand senest 22. december 2027</u> <u>God kemisk tilstand senest 22. december 2021</u>
<u>o6872</u>	Kommune(r): <u>Norrdjurs</u> Navn: <u>Nielstrup Bæk - Udløb i Hevr</u>	<u>x1: 590171.30,</u> <u>y1: 6259690.26,</u> <u>x2: 591718.83,</u> <u>y2: 6259062.76</u>	<u>RW1</u>	<u>1,81</u>	<u>God økologisk tilstand senest 22. december 2027</u> <u>God kemisk tilstand senest 22. december 2021</u>
<u>o8711 d</u>	Kommune(r): <u>Herning</u> Navn: <u>Herningsholm Å</u>	<u>x1: 492575.35,</u> <u>y1: 6232898.28,</u> <u>x2: 491750.28,</u> <u>y2: 6226171.95</u>	<u>RW2</u>	<u>8,19</u>	<u>God økologisk tilstand senest 22. december 2021</u> <u>God kemisk tilstand senest 22. december 2021</u>
<u>o5463 x</u>	Kommune(r): <u>Ikast-Brande,</u> <u>Hedensted</u> Navn: <u>Åle Bæk - Udspring - Nord fo</u>	<u>x1: 534191.48,</u> <u>y1: 6194692.42,</u> <u>x2: 530362.69,</u> <u>y2: 6195656.76,</u> <u>x3: 534191.48,</u> <u>y3: 6194692.42,</u> <u>x4: 534986.38,</u> <u>y4: 6195362.54,</u> <u>x5: 534191.48,</u>	<u>RW1</u>	<u>9,32</u>	<u>God økologisk tilstand senest 22. december 2027</u> <u>God kemisk tilstand senest 22. december 2021</u>

		<u>y5: 6194692.42,</u> <u>x6: 536463.98,</u> <u>y6: 6193632.04</u>			
<u>c00384</u>	<u>Kommune(r):</u> <u>Favrskov, Aarhus</u> <u>Navn:</u> <u>Ebbestrup Bæk</u>	<u>x1: 573579.81,</u> <u>y1: 6241479.65,</u> <u>x2: 573473.71,</u> <u>y2: 6242176.80,</u> <u>x3: 573473.71,</u> <u>y3: 6242176.80,</u> <u>x4: 573419.18,</u> <u>y4: 6242179.92,</u> <u>x5: 573473.71,</u> <u>y5: 6242176.80,</u> <u>x6: 573656.21,</u> <u>y6: 6242294.59,</u> <u>x7: 573473.71,</u> <u>y7: 6242176.80,</u> <u>x8: 573231.95,</u> <u>y8: 6241602.45</u>	<u>RW1</u>	<u>1,81</u>	<u>God økologisk tilstand</u> <u>senest 22. december</u> <u>2021</u> <u>God kemisk tilstand</u> <u>senest 22. december</u> <u>2021</u>
<u>o10334</u>	<u>Kommune(r):</u> <u>Frederikshavn</u> <u>Navn:</u> <u>Uden navn</u>	<u>x1: 588031.66,</u> <u>y1: 6364205.43,</u> <u>x2: 588762.91,</u> <u>y2: 6363207.54</u>	<u>RW1</u>	<u>1,46</u>	<u>God økologisk tilstand</u> <u>senest 22. december</u> <u>2021</u> <u>God kemisk tilstand</u> <u>senest 22. december</u> <u>2021</u>
<u>o4958</u>	<u>Kommune(r):</u> <u>Vejle</u> <u>Navn:</u> <u>V tilløb Skærup Å</u>	<u>x1: 537456.36,</u> <u>y1: 6169150.38,</u> <u>x2: 537171.74,</u> <u>y2: 6168702.32,</u> <u>x3: 537192.82,</u> <u>y3: 6168281.24,</u> <u>x4: 537171.74,</u> <u>y4: 6168702.32,</u> <u>x5: 537116.95,</u> <u>y5: 6168982.88,</u> <u>x6: 537171.74,</u> <u>y6: 6168702.32</u>	<u>RW1</u>	<u>1,48</u>	<u>God økologisk tilstand</u> <u>senest 22. december</u> <u>2027</u> <u>God kemisk tilstand</u> <u>senest 22. december</u> <u>2021</u>
<u>o8620</u>	<u>Kommune(r):</u> <u>Odder, Aarhus</u> <u>Navn:</u> <u>Odder Å</u>	<u>x1: 575858.93,</u> <u>y1: 6207977.39,</u> <u>x2: 571901.55,</u> <u>y2: 6203102.81</u>	<u>RW2</u>	<u>9,5</u>	<u>God økologisk tilstand</u> <u>senest 22. december</u> <u>2027</u> <u>God kemisk tilstand</u> <u>senest 22. december</u> <u>2027</u>
<u>c00319</u>	<u>Kommune(r):</u> <u>Varde, Ringkøbing-</u> <u>Skjern</u> <u>Navn:</u> <u>Skærbæk</u>	<u>x1: 474277.64,</u> <u>y1: 6188381.91,</u> <u>x2: 473824.54,</u> <u>y2: 6186706.41</u>	<u>RW1</u>	<u>1,79</u>	<u>God økologisk tilstand</u> <u>senest 22. december</u> <u>2027</u> <u>God kemisk tilstand</u> <u>senest 22. december</u> <u>2021</u>
<u>o7300</u>	<u>Kommune(r):</u> <u>Vesthimmerlands</u>	<u>x1: 521197.93,</u> <u>y1: 6287121.56,</u>	<u>RW1</u>	<u>2,44</u>	<u>God økologisk tilstand</u> <u>senest 22. december</u>

	Navn: Svingelbjerg Bæk	x2: 521382.87, y2: 6288561.84			<u>2027</u> God kemisk tilstand senest 22. december <u>2021</u>
<u>c00079</u>	Kommune(r): Hjørring Navn: Uden navn	x1: 571008.37, y1: 6356011.59, x2: 570923.21, y2: 6356370.89, x3: 570923.21, y3: 6356370.89, x4: 570891.00, y4: 6356610.06, x5: 570923.21, y5: 6356370.89, x6: 570804.69, y6: 6356367.25	RW1	<u>0,82</u>	God økologisk tilstand senest 22. december <u>2021</u> God kemisk tilstand senest 22. december <u>2021</u>
<u>o8710_x</u>	Kommune(r): Herning, Holstebro, Ringkøbing-Skjern Navn: Madum Å	x1: 468496.00, y1: 6230184.04, x2: 463831.59, y2: 6233646.49	RW2	<u>6,84</u>	God økologisk tilstand senest 22. december <u>2027</u> God kemisk tilstand senest 22. december <u>2021</u>
<u>ode 1.15 255</u>	Kommune(r): Svendborg Navn: Spangebækken	x1: 592195.83, y1: 6105967.31, x2: 591541.71, y2: 6105741.32	RW1	<u>0,8</u>	God økologisk tilstand senest 22. december <u>2027</u> God kemisk tilstand senest 22. december <u>2021</u>
<u>c00321</u>	Kommune(r): Silkeborg Navn: Mølbæk med tilløb	x1: 542138.87, y1: 6235408.31, x2: 541566.23, y2: 6234861.68, x3: 541701.98, y3: 6234841.78, x4: 541566.23, y4: 6234861.68, x5: 541839.80, y5: 6234755.01, x6: 541701.98, y6: 6234841.78, x7: 541965.86, y7: 6234646.49, x8: 541839.80, y8: 6234755.01, x9: 542094.21, y9: 6234973.91, x10: 541701.98, y10: 6234841.78, x11: 541566.23, y11: 6234861.68, x12: 541290.93,	RW1	<u>2,65</u>	God økologisk tilstand senest 22. december <u>2021</u> God kemisk tilstand senest 22. december <u>2021</u>

		<u>y12: 6234641.08,</u> <u>x13: 542190.84,</u> <u>y13: 6234796.88,</u> <u>x14: 541839.80,</u> <u>y14: 6234755.01</u>			
<u>t307</u>	<u>Kommune(r):</u> <u>Favrskov</u> <u>Navn:</u> <u>Søbylunde Kilde</u>	<u>x1: 550108.52,</u> <u>y1: 6234586.63,</u> <u>x2: 550101.73,</u> <u>y2: 6234617.53</u>	<u>RW1</u>	<u>0,04</u>	<u>God økologisk tilstand</u> <u>senest 22. december</u> <u>2021</u> <u>God kemisk tilstand</u> <u>senest 22. december</u> <u>2021</u>
<u>c00282</u>	<u>Kommune(r):</u> <u>Hedensted</u> <u>Navn:</u> <u>Rohden Å og</u> <u>Skrædderskov Bæk</u>	<u>x1: 546194.34,</u> <u>y1: 6176483.35,</u> <u>x2: 544938.30,</u> <u>y2: 6173227.86,</u> <u>x3: 545834.80,</u> <u>y3: 6177687.14,</u> <u>x4: 546194.34,</u> <u>y4: 6176483.35,</u> <u>x5: 546194.34,</u> <u>y5: 6176483.35,</u> <u>x6: 545732.87,</u> <u>y6: 6176603.20</u>	<u>RW2</u>	<u>7,89</u>	<u>God økologisk tilstand</u> <u>senest 22. december</u> <u>2027</u> <u>God kemisk tilstand</u> <u>senest 22. december</u> <u>2027</u>
<u>o7458</u>	<u>Kommune(r):</u> <u>Skive</u> <u>Navn:</u> <u>Vandløb</u> <u>Rødstenvej</u>	<u>x1: 500408.76,</u> <u>y1: 6299458.09,</u> <u>x2: 500057.75,</u> <u>y2: 6299929.95</u>	<u>RW1</u>	<u>0,66</u>	<u>God økologisk tilstand</u> <u>senest 22. december</u> <u>2027</u> <u>God kemisk tilstand</u> <u>senest 22. december</u> <u>2021</u>
<u>o7342</u>	<u>Kommune(r):</u> <u>Morsø</u> <u>Navn:</u> <u>Uden navn</u>	<u>x1: 488596.36,</u> <u>y1: 6291512.88,</u> <u>x2: 487809.88,</u> <u>y2: 6292023.89</u>	<u>RW1</u>	<u>1,12</u>	<u>God økologisk tilstand</u> <u>senest 22. december</u> <u>2027</u> <u>God kemisk tilstand</u> <u>senest 22. december</u> <u>2021</u>
<u>o8985</u>	<u>Kommune(r):</u> <u>Haderslev, Vejen</u> <u>Navn:</u> <u>Uden navn</u>	<u>x1: 498267.99,</u> <u>y1: 6128419.43,</u> <u>x2: 495933.23,</u> <u>y2: 6129630.90</u>	<u>RW3</u>	<u>3,4</u>	<u>God økologisk tilstand</u> <u>senest 22. december</u> <u>2021</u> <u>God kemisk tilstand</u> <u>senest 22. december</u> <u>2021</u>
<u>o7714</u>	<u>Kommune(r):</u> <u>Jammerbugt</u> <u>Navn:</u> <u>Pallisvad Å</u>	<u>x1: 526316.16,</u> <u>y1: 6325053.94,</u> <u>x2: 526322.31,</u> <u>y2: 6326844.70,</u> <u>x3: 526316.16,</u> <u>y3: 6325053.94,</u> <u>x4: 526143.21,</u> <u>y4: 6324756.46,</u> <u>x5: 526316.16,</u>	<u>RW1</u>	<u>3,65</u>	<u>God økologisk tilstand</u> <u>senest 22. december</u> <u>2027</u> <u>God kemisk tilstand</u> <u>senest 22. december</u> <u>2021</u>

		<u>y5: 6325053.94,</u> <u>x6: 526123.48,</u> <u>y6: 6326119.86</u>			
<u>ode 1.13 371</u>	<u>Kommune(r):</u> <u>Faaborg-Midtfyn</u> <u>Navn:</u> <u>Bleget</u>	<u>x1: 596230.83,</u> <u>y1: 6117518.63,</u> <u>x2: 596110.51,</u> <u>y2: 6116701.49</u>	<u>RW1</u>	<u>1,04</u>	<u>God økologisk tilstand</u> <u>senest 22. december</u> <u>2027</u> <u>God kemisk tilstand</u> <u>senest 22. december</u> <u>2021</u>
<u>o5149</u>	<u>Kommune(r):</u> <u>Vejle</u> <u>Navn:</u> <u>Saksdal Bæk</u>	<u>x1: 524298.81,</u> <u>y1: 6176377.68,</u> <u>x2: 522681.70,</u> <u>y2: 6177121.31</u>	<u>RW1</u>	<u>2,3</u>	<u>God økologisk tilstand</u> <u>senest 22. december</u> <u>2027</u> <u>God kemisk tilstand</u> <u>senest 22. december</u> <u>2021</u>
<u>o6777</u>	<u>Kommune(r):</u> <u>Randers</u> <u>Navn:</u> <u>Midterste vl. i</u> <u>Øster Velling</u>	<u>x1: 552544.97,</u> <u>y1: 6255490.59,</u> <u>x2: 552448.42,</u> <u>y2: 6256205.86</u>	<u>RW1</u>	<u>0,81</u>	<u>God økologisk tilstand</u> <u>senest 22. december</u> <u>2021</u> <u>God kemisk tilstand</u> <u>senest 22. december</u> <u>2021</u>
<u>o4569</u>	<u>Kommune(r):</u> <u>Esbjerg</u> <u>Navn:</u> <u>Uden navn</u>	<u>x1: 474966.25,</u> <u>y1: 6150494.49,</u> <u>x2: 473036.58,</u> <u>y2: 6151485.31,</u> <u>x3: 474847.97,</u> <u>y3: 6150387.29,</u> <u>x4: 473281.04,</u> <u>y4: 6150528.38,</u> <u>x5: 474966.25,</u> <u>y5: 6150494.49,</u> <u>x6: 474847.97,</u> <u>y6: 6150387.29,</u> <u>x7: 474847.97,</u> <u>y7: 6150387.29,</u> <u>x8: 474618.76,</u> <u>y8: 6149994.68,</u> <u>x9: 475953.51,</u> <u>y9: 6150366.36,</u> <u>x10: 474966.25,</u> <u>y10: 6150494.49</u>	<u>RW1</u>	<u>5,77</u>	<u>God økologisk tilstand</u> <u>senest 22. december</u> <u>2027</u> <u>God kemisk tilstand</u> <u>senest 22. december</u> <u>2027</u>
<u>c00225</u>	<u>Kommune(r):</u> <u>Vejle</u> <u>Navn:</u> <u>Skovdallund Mølle</u> <u>Bæk</u>	<u>x1: 526484.48,</u> <u>y1: 6176937.90,</u> <u>x2: 526232.29,</u> <u>y2: 6177793.45,</u> <u>x3: 526232.29,</u> <u>y3: 6177793.45,</u> <u>x4: 526260.44,</u> <u>y4: 6178153.00,</u> <u>x5: 526619.39,</u> <u>y5: 6178070.49,</u>	<u>RW1</u>	<u>2,02</u>	<u>God økologisk tilstand</u> <u>senest 22. december</u> <u>2027</u> <u>God kemisk tilstand</u> <u>senest 22. december</u> <u>2021</u>

		x6: 526232.29, y6: 6177793.45			
<u>b00056</u>	Kommune(r): <u>Vejle</u> Navn: <u>BÆKSGÅRD BÆK</u>	x1: 514634.27, y1: 6187664.82, x2: 513258.70, y2: 6189274.26, x3: 513272.59, y3: 6189040.43, x4: 513258.70, y4: 6189274.26, x5: 513258.70, y5: 6189274.26, x6: 513047.19, y6: 6189285.80	<u>RW1</u>	<u>2,93</u>	<u>God økologisk tilstand</u> <u>senest 22. december</u> <u>2027</u> <u>God kemisk tilstand</u> <u>senest 22. december</u> <u>2021</u>
<u>o5452</u>	Kommune(r): <u>Horsens</u> Navn: <u>Lund Bæk</u>	x1: 549356.25, y1: 6195338.32, x2: 548535.44, y2: 6195264.46	<u>RW1</u>	<u>0,96</u>	<u>God økologisk tilstand</u> <u>senest 22. december</u> <u>2021</u> <u>God kemisk tilstand</u> <u>senest 22. december</u> <u>2021</u>
<u>o7896</u>	Kommune(r): <u>Frederikshavn</u> Navn: <u>Uden navn</u>	x1: 584246.05, y1: 6355522.18, x2: 583139.87, y2: 6356402.40	<u>RW1</u>	<u>1,62</u>	<u>God økologisk tilstand</u> <u>senest 22. december</u> <u>2021</u> <u>God kemisk tilstand</u> <u>senest 22. december</u> <u>2021</u>
<u>c00051</u>	Kommune(r): <u>Syddjurs</u> Navn: <u>Ovst Bæk</u>	x1: 595687.82, y1: 6236367.51, x2: 594607.93, y2: 6237508.95, x3: 595816.80, y3: 6235773.04, x4: 595637.56, y4: 6235717.15, x5: 595816.80, y5: 6235773.04, x6: 595816.93, y6: 6235555.61, x7: 595816.80, y7: 6235773.04, x8: 595687.82, y8: 6236367.51, x9: 596005.46, y9: 6235678.70, x10: 595817.89, y10: 6235770.24, x11: 596066.51, y11: 6236253.89, x12: 595687.82, y12: 6236367.51	<u>RW1</u>	<u>3,86</u>	<u>God økologisk tilstand</u> <u>senest 22. december</u> <u>2027</u> <u>God kemisk tilstand</u> <u>senest 22. december</u> <u>2021</u>
<u>o10454</u>	Kommune(r): <u>Herning, Ikast-</u>	x1: 503673.99, y1: 6196120.83,	<u>RW2</u>	<u>10,1</u>	<u>God økologisk tilstand</u> <u>senest 22. december</u>

	<u>Brande</u> <u>Navn:</u> <u>Karstoft Å</u>	<u>x2: 495998.07,</u> <u>y2: 6199299.98</u>			<u>2021</u> <u>God kemisk tilstand</u> <u>senest 22. december</u> <u>2021</u>
<u>c00138</u>	<u>Kommune(r):</u> <u>Favrskov</u> <u>Navn:</u> <u>Drostrup Bæk</u>	<u>x1: 568602.65,</u> <u>y1: 6245481.40,</u> <u>x2: 569130.04,</u> <u>y2: 6246082.67,</u> <u>x3: 569220.02,</u> <u>y3: 6246427.96,</u> <u>x4: 569130.04,</u> <u>y4: 6246082.67,</u> <u>x5: 569355.69,</u> <u>y5: 6245973.56,</u> <u>x6: 569130.04,</u> <u>y6: 6246082.67</u>	<u>RW1</u>	<u>1,71</u>	<u>God økologisk tilstand</u> <u>senest 22. december</u> <u>2027</u> <u>God kemisk tilstand</u> <u>senest 22. december</u> <u>2021</u>
<u>o7210</u>	<u>Kommune(r):</u> <u>Rebild,</u> <u>Mariagerfjord</u> <u>Navn:</u> <u>Uden navn</u>	<u>x1: 538779.95,</u> <u>y1: 6281199.02,</u> <u>x2: 537642.82,</u> <u>y2: 6281757.88,</u> <u>x3: 538858.51,</u> <u>y3: 6281127.74,</u> <u>x4: 538779.95,</u> <u>y4: 6281199.02,</u> <u>x5: 539053.45,</u> <u>y5: 6281243.85,</u> <u>x6: 538779.95,</u> <u>y6: 6281199.02</u>	<u>RW1</u>	<u>2,01</u>	<u>God økologisk tilstand</u> <u>senest 22. december</u> <u>2027</u> <u>God kemisk tilstand</u> <u>senest 22. december</u> <u>2021</u>
<u>o6671</u>	<u>Kommune(r):</u> <u>Favrskov, Viborg</u> <u>Navn:</u> <u>Grøft Hjermind</u> <u>Skov Kællingh</u>	<u>x1: 544247.63,</u> <u>y1: 6248780.31,</u> <u>x2: 543590.03,</u> <u>y2: 6249663.42</u>	<u>RW1</u>	<u>1,23</u>	<u>God økologisk tilstand</u> <u>senest 22. december</u> <u>2021</u> <u>God kemisk tilstand</u> <u>senest 22. december</u> <u>2021</u>
<u>1.5.c-0170-010</u>	<u>Kommune(r):</u> <u>Favrskov</u> <u>Navn:</u> <u>Helstrup Bæk -</u> <u>Nedre løb</u>	<u>x1: 556206.32,</u> <u>y1: 6237953.21,</u> <u>x2: 555589.72,</u> <u>y2: 6238094.26</u>	<u>RW1</u>	<u>0,71</u>	<u>God økologisk tilstand</u> <u>senest 22. december</u> <u>2021</u> <u>God kemisk tilstand</u> <u>senest 22. december</u> <u>2021</u>
<u>o10089 y</u>	<u>Kommune(r):</u> <u>Fredericia</u> <u>Navn:</u> <u>Tilløb til Gammelby</u> <u>Mølleå</u>	<u>x1: 537341.24,</u> <u>y1: 6161145.95,</u> <u>x2: 537637.98,</u> <u>y2: 6160454.45</u>	<u>RW1</u>	<u>0,85</u>	<u>God økologisk tilstand</u> <u>senest 22. december</u> <u>2021</u> <u>God kemisk tilstand</u> <u>senest 22. december</u> <u>2021</u>
<u>o5473</u>	<u>Kommune(r):</u> <u>Vejle, Ikast-Brande</u>	<u>x1: 511834.73,</u> <u>y1: 6196432.02,</u> <u>x2: 510987.80,</u> <u>y2: 6196235.57</u>	<u>RW1</u>	<u>0,95</u>	<u>God økologisk tilstand</u> <u>senest 22. december</u> <u>2021</u>

	Navn: <u>Vævsvær Bæk</u>				<u>God kemisk tilstand senest 22. december 2021</u>
<u>aal1.1.0328n</u>	Kommune(r): <u>Frederikshavn</u> Navn: <u>Uden navn</u>	<u>x1: 587673.17,</u> <u>y1: 6372991.59,</u> <u>x2: 586985.98,</u> <u>y2: 6373285.92,</u> <u>x3: 586985.98,</u> <u>y3: 6373285.92,</u> <u>x4: 586979.58,</u> <u>y4: 6373277.68,</u> <u>x5: 586985.98,</u> <u>y5: 6373285.92,</u> <u>x6: 586826.84,</u> <u>y6: 6373375.03</u>	<u>RW1</u>	<u>0,96</u>	<u>God økologisk tilstand senest 22. december 2027</u> <u>God kemisk tilstand senest 22. december 2021</u>
<u>o3414 x</u>	Kommune(r): <u>Svendborg</u> Navn: <u>Hovedrenden</u>	<u>x1: 601527.54,</u> <u>y1: 6098260.63,</u> <u>x2: 600218.29,</u> <u>y2: 6098668.99</u>	<u>RW1</u>	<u>1,59</u>	<u>God økologisk tilstand senest 22. december 2021</u> <u>God kemisk tilstand senest 22. december 2021</u>
<u>aal1.1.1239</u>	Kommune(r): <u>Rebild</u> Navn: <u>Uden navn</u>	<u>x1: 571905.61,</u> <u>y1: 6296264.38,</u> <u>x2: 570742.39,</u> <u>y2: 6295451.50</u>	<u>RW1</u>	<u>1,88</u>	<u>God økologisk tilstand senest 22. december 2027</u> <u>God kemisk tilstand senest 22. december 2021</u>
<u>o6769</u>	Kommune(r): <u>Holstebro, Viborg</u> Navn: <u>Dueholm Grøft</u>	<u>x1: 498777.05,</u> <u>y1: 6253662.41,</u> <u>x2: 499355.49,</u> <u>y2: 6256078.03</u>	<u>RW1</u>	<u>2,76</u>	<u>God økologisk tilstand senest 22. december 2027</u> <u>God kemisk tilstand senest 22. december 2021</u>
<u>c00258</u>	Kommune(r): <u>Silkeborg</u> Navn: <u>Lystrup Å -</u> <u>Lystrupminde - Sv</u> <u>og</u>	<u>x1: 530219.08,</u> <u>y1: 6211664.08,</u> <u>x2: 530026.31,</u> <u>y2: 6210708.93,</u> <u>x3: 530069.57,</u> <u>y3: 6210724.38,</u> <u>x4: 530026.31,</u> <u>y4: 6210708.93,</u> <u>x5: 530069.57,</u> <u>y5: 6210724.38,</u> <u>x6: 530060.90,</u> <u>y6: 6210689.14,</u> <u>x7: 530132.81,</u> <u>y7: 6210727.47,</u> <u>x8: 530069.57,</u> <u>y8: 6210724.38,</u> <u>x9: 530026.31,</u> <u>y9: 6210708.93,</u>	<u>RW2</u>	<u>1,55</u>	<u>God økologisk tilstand senest 22. december 2027</u> <u>God kemisk tilstand senest 22. december 2021</u>

		x10: <u>530028.60</u> , y10: <u>6210663.80</u>			
<u>o9336</u>	Kommune(r): <u>Horsens</u> Navn: <u>Ring-Føvling</u> <u>Sømose</u>	x1: <u>540074.01</u> , y1: <u>6199984.45</u> , x2: <u>539401.44</u> , y2: <u>6200238.61</u>	<u>RW4</u>	<u>0,8</u>	<u>God økologisk tilstand</u> <u>senest 22. december</u> <u>2027</u> <u>God kemisk tilstand</u> <u>senest 22. december</u> <u>2021</u>
<u>o4674_x</u>	Kommune(r): <u>Nordfyns</u> Navn: <u>Mulvadafløbet</u>	x1: <u>566963.36</u> , y1: <u>6155269.43</u> , x2: <u>566947.07</u> , y2: <u>6156219.72</u>	<u>RW1</u>	<u>1,15</u>	<u>God økologisk tilstand</u> <u>senest 22. december</u> <u>2021</u> <u>God kemisk tilstand</u> <u>senest 22. december</u> <u>2021</u>
<u>o6414</u>	Kommune(r): <u>Silkeborg</u> Navn: <u>Donsborg Bæk</u>	x1: <u>526677.48</u> , y1: <u>6239506.20</u> , x2: <u>526215.97</u> , y2: <u>6239297.18</u>	<u>RW1</u>	<u>0,55</u>	<u>God økologisk tilstand</u> <u>senest 22. december</u> <u>2027</u> <u>God kemisk tilstand</u> <u>senest 22. december</u> <u>2021</u>
<u>o7474</u>	Kommune(r): <u>Rebild</u> Navn: <u>Hylidal Møllebæk</u>	x1: <u>541618.35</u> , y1: <u>6300697.31</u> , x2: <u>540203.61</u> , y2: <u>6301389.40</u>	<u>RW1</u>	<u>2,16</u>	<u>God økologisk tilstand</u> <u>senest 22. december</u> <u>2021</u> <u>God kemisk tilstand</u> <u>senest 22. december</u> <u>2021</u>
<u>aal1.1.0298</u>	Kommune(r): <u>Rebild</u> Navn: <u>Sorte Grøft</u>	x1: <u>571146.68</u> , y1: <u>6296455.41</u> , x2: <u>569733.01</u> , y2: <u>6296717.90</u>	<u>RW1</u>	<u>1,65</u>	<u>God økologisk tilstand</u> <u>senest 22. december</u> <u>2027</u> <u>God kemisk tilstand</u> <u>senest 22. december</u> <u>2021</u>
<u>rin_1.2_00513</u>	Kommune(r): <u>Holstebro</u> Navn: <u>Skærbæk Å</u>	x1: <u>486606.91</u> , y1: <u>6260127.09</u> , x2: <u>485703.52</u> , y2: <u>6259751.21</u>	<u>RW2</u>	<u>1,26</u>	<u>God økologisk tilstand</u> <u>senest 22. december</u> <u>2027</u> <u>God kemisk tilstand</u> <u>senest 22. december</u> <u>2021</u>
<u>rib_1.11.02179</u>	Kommune(r): <u>Kolding</u> Navn: <u>Uden navn</u>	x1: <u>535597.81</u> , y1: <u>6145654.90</u> , x2: <u>534863.66</u> , y2: <u>6145176.33</u>	<u>RW2</u>	<u>1,55</u>	<u>God økologisk tilstand</u> <u>senest 22. december</u> <u>2021</u> <u>God kemisk tilstand</u> <u>senest 22. december</u> <u>2021</u>
<u>o9939</u>	Kommune(r): <u>Randers</u>	x1: <u>576326.62</u> , y1: <u>6271362.22</u> ,	<u>RW5</u>	<u>2,3</u>	<u>God økologisk tilstand</u> <u>senest 22. december</u> <u>2027</u>

	Navn: <u>Øster Tørslev Å</u>	x2: <u>574523.62,</u> y2: <u>6270147.75</u>			<u>God kemisk tilstand</u> <u>senest 22. december</u> <u>2021</u>
<u>c00440</u>	Kommune(r): <u>Ringkøbing-Skjern</u> Navn: <u>Videbæk</u>	x1: <u>478970.30,</u> y1: <u>6217114.73,</u> x2: <u>477278.32,</u> y2: <u>6215388.81</u>	<u>RW1</u>	<u>2,9</u>	<u>God økologisk tilstand</u> <u>senest 22. december</u> <u>2027</u> <u>God kemisk tilstand</u> <u>senest 22. december</u> <u>2021</u>
<u>o7143 a</u>	Kommune(r): <u>Mariagerfjord</u> Navn: <u>Uden navn</u>	x1: <u>544899.05,</u> y1: <u>6276182.92,</u> x2: <u>544519.51,</u> y2: <u>6274798.48</u>	<u>RW1</u>	<u>2,33</u>	<u>God økologisk tilstand</u> <u>senest 22. december</u> <u>2021</u> <u>God kemisk tilstand</u> <u>senest 22. december</u> <u>2021</u>
<u>o7945 d</u>	Kommune(r): <u>Hjørring</u> Navn: <u>Dalsmølle Bæk</u>	x1: <u>568929.15,</u> y1: <u>6360512.78,</u> x2: <u>566797.83,</u> y2: <u>6364078.16</u>	<u>RW1</u>	<u>5,17</u>	<u>God økologisk tilstand</u> <u>senest 22. december</u> <u>2027</u> <u>God kemisk tilstand</u> <u>senest 22. december</u> <u>2021</u>
<u>o4846 x</u>	Kommune(r): <u>Varde</u> Navn: <u>Uden navn</u>	x1: <u>451806.32,</u> y1: <u>6163420.24,</u> x2: <u>449965.51,</u> y2: <u>6164550.80</u>	<u>RW1</u>	<u>2,62</u>	<u>God økologisk tilstand</u> <u>senest 22. december</u> <u>2027</u> <u>God kemisk tilstand</u> <u>senest 22. december</u> <u>2021</u>
<u>rib 1.10.01265</u>	Kommune(r): <u>Vejen</u> Navn: <u>Uden navn</u>	x1: <u>495758.55,</u> y1: <u>6150425.08,</u> x2: <u>494950.28,</u> y2: <u>6150473.18</u>	<u>RW1</u>	<u>0,86</u>	<u>God økologisk tilstand</u> <u>senest 22. december</u> <u>2027</u> <u>God kemisk tilstand</u> <u>senest 22. december</u> <u>2021</u>
<u>o7917 c</u>	Kommune(r): <u>Frederikshavn,</u> <u>Hjørring</u> Navn: <u>Sogneskelbækken</u>	x1: <u>574795.01,</u> y1: <u>6360400.09,</u> x2: <u>574038.08,</u> y2: <u>6358759.21</u>	<u>RW1</u>	<u>2,43</u>	<u>God økologisk tilstand</u> <u>senest 22. december</u> <u>2027</u> <u>God kemisk tilstand</u> <u>senest 22. december</u> <u>2021</u>
<u>ode 1.13 94</u>	Kommune(r): <u>Faaborg-Midtfyn</u> Navn: <u>Dæmningsrenden</u>	x1: <u>589240.99,</u> y1: <u>6130805.72,</u> x2: <u>588397.10,</u> y2: <u>6130974.71</u>	<u>RW1</u>	<u>0,95</u>	<u>God økologisk tilstand</u> <u>senest 22. december</u> <u>2027</u> <u>God kemisk tilstand</u> <u>senest 22. december</u> <u>2021</u>

<u>o7950</u>	<u>Kommune(r):</u> <u>Frederikshavn</u> <u>Navn:</u> <u>Uden navn</u>	<u>x1: 581478.96,</u> <u>y1: 6366529.66,</u> <u>x2: 580009.32,</u> <u>y2: 6367007.85</u>	<u>RW1</u>	<u>1,82</u>	<u>God økologisk tilstand</u> <u>senest 22. december</u> <u>2027</u> <u>God kemisk tilstand</u> <u>senest 22. december</u> <u>2021</u>
<u>o7412</u>	<u>Kommune(r):</u> <u>Vesthimmerlands</u> <u>Navn:</u> <u>Uden navn</u>	<u>x1: 522532.53,</u> <u>y1: 6296394.86,</u> <u>x2: 521526.99,</u> <u>y2: 6296183.22</u>	<u>RW1</u>	<u>1,13</u>	<u>God økologisk tilstand</u> <u>senest 22. december</u> <u>2027</u> <u>God kemisk tilstand</u> <u>senest 22. december</u> <u>2021</u>
<u>o5031</u>	<u>Kommune(r):</u> <u>Varde</u> <u>Navn:</u> <u>Uden navn</u>	<u>x1: 473268.49,</u> <u>y1: 6171630.35,</u> <u>x2: 472672.65,</u> <u>y2: 6171975.93</u>	<u>RW1</u>	<u>0,7</u>	<u>God økologisk tilstand</u> <u>senest 22. december</u> <u>2027</u> <u>God kemisk tilstand</u> <u>senest 22. december</u> <u>2021</u>
<u>b00037</u>	<u>Kommune(r):</u> <u>Jammerbugt</u> <u>Navn:</u> <u>Uden navn</u>	<u>x1: 542793.81,</u> <u>y1: 6338397.06,</u> <u>x2: 541476.34,</u> <u>y2: 6338453.79</u>	<u>RW2</u>	<u>1,4</u>	<u>God økologisk tilstand</u> <u>senest 22. december</u> <u>2027</u> <u>God kemisk tilstand</u> <u>senest 22. december</u> <u>2027</u>
<u>o6523</u>	<u>Kommune(r):</u> <u>Syddjurs, Aarhus</u> <u>Navn:</u> <u>Vl. i Sophie-</u> <u>Amaliegård Skov</u>	<u>x1: 579292.86,</u> <u>y1: 6241747.89,</u> <u>x2: 578361.80,</u> <u>y2: 6242083.89,</u> <u>x3: 577779.53,</u> <u>y3: 6242762.99,</u> <u>x4: 578361.80,</u> <u>y4: 6242083.89,</u> <u>x5: 578361.80,</u> <u>y5: 6242083.89,</u> <u>x6: 578060.15,</u> <u>y6: 6241836.35</u>	<u>RW1</u>	<u>2,93</u>	<u>God økologisk tilstand</u> <u>senest 22. december</u> <u>2027</u> <u>God kemisk tilstand</u> <u>senest 22. december</u> <u>2021</u>
<u>o6867</u>	<u>Kommune(r):</u> <u>Viborg</u> <u>Navn:</u> <u>Kvorning Møllebæk</u>	<u>x1: 543099.15,</u> <u>y1: 6258106.37,</u> <u>x2: 542139.63,</u> <u>y2: 6259569.37</u>	<u>RW1</u>	<u>2,25</u>	<u>God økologisk tilstand</u> <u>senest 22. december</u> <u>2027</u> <u>God kemisk tilstand</u> <u>senest 22. december</u> <u>2021</u>
<u>aal1.2.2576</u>	<u>Kommune(r):</u> <u>Rebild</u> <u>Navn:</u> <u>Uden navn</u>	<u>x1: 556111.50,</u> <u>y1: 6299627.27,</u> <u>x2: 556195.88,</u> <u>y2: 6299090.63</u>	<u>RW1</u>	<u>0,66</u>	<u>God økologisk tilstand</u> <u>senest 22. december</u> <u>2021</u> <u>God kemisk tilstand</u> <u>senest 22. december</u> <u>2021</u>

<u>o5226</u>	<u>Kommune(r):</u> <u>Hedensted</u> <u>Navn:</u> <u>Tilløb til Rohden Å</u>	<u>x1: 550893.08,</u> <u>y1: 6179400.14,</u> <u>x2: 550582.40,</u> <u>y2: 6178603.20,</u> <u>x3: 550968.18,</u> <u>y3: 6179903.66,</u> <u>x4: 550948.05,</u> <u>y4: 6180026.27,</u> <u>x5: 550968.18,</u> <u>y5: 6179903.66,</u> <u>x6: 550893.08,</u> <u>y6: 6179400.14,</u> <u>x7: 551082.57,</u> <u>y7: 6179452.15,</u> <u>x8: 550968.18,</u> <u>y8: 6179903.66,</u> <u>x9: 551438.87,</u> <u>y9: 6178952.54,</u> <u>x10: 550893.08,</u> <u>y10: 6179400.14</u>	<u>RW1</u>	<u>3,01</u>	<u>God økologisk tilstand</u> <u>senest 22. december</u> <u>2027</u> <u>God kemisk tilstand</u> <u>senest 22. december</u> <u>2021</u>
<u>o7903</u>	<u>Kommune(r):</u> <u>Frederikshavn</u> <u>Navn:</u> <u>Volstrup Kirke Bæk</u>	<u>x1: 585756.92,</u> <u>y1: 6355630.46,</u> <u>x2: 583402.87,</u> <u>y2: 6357098.14,</u> <u>x3: 585756.92,</u> <u>y3: 6355630.46,</u> <u>x4: 584039.72,</u> <u>y4: 6357119.92,</u> <u>x5: 586887.64,</u> <u>y5: 6354744.51,</u> <u>x6: 585756.92,</u> <u>y6: 6355630.46</u>	<u>RW1</u>	<u>7,02</u>	<u>God økologisk tilstand</u> <u>senest 22. december</u> <u>2027</u> <u>God kemisk tilstand</u> <u>senest 22. december</u> <u>2021</u>
<u>u370</u>	<u>Kommune(r):</u> <u>Holstebro</u> <u>Navn:</u> <u>Blakskær Bæk</u>	<u>x1: 495273.55,</u> <u>y1: 6253371.17,</u> <u>x2: 494766.20,</u> <u>y2: 6252956.68</u>	<u>RW1</u>	<u>0,7</u>	<u>God økologisk tilstand</u> <u>senest 22. december</u> <u>2021</u> <u>God kemisk tilstand</u> <u>senest 22. december</u> <u>2021</u>
<u>o10516</u>	<u>Kommune(r):</u> <u>Rebild</u> <u>Navn:</u> <u>Kovads Bæk</u>	<u>x1: 550640.04,</u> <u>y1: 6298420.27,</u> <u>x2: 550483.76,</u> <u>y2: 6298896.61,</u> <u>x3: 550252.34,</u> <u>y3: 6299058.58,</u> <u>x4: 550339.99,</u> <u>y4: 6298993.31,</u> <u>x5: 550443.02,</u> <u>y5: 6298935.49,</u> <u>x6: 550252.34,</u> <u>y6: 6299058.58,</u> <u>x7: 550483.76,</u> <u>y7: 6298896.61,</u> <u>x8: 550443.02,</u>	<u>RW2</u>	<u>1,48</u>	<u>God økologisk tilstand</u> <u>senest 22. december</u> <u>2021</u> <u>God kemisk tilstand</u> <u>senest 22. december</u> <u>2021</u>

		<u>y8: 6298935.49,</u> <u>x9: 550483.76,</u> <u>y9: 6298896.61,</u> <u>x10: 550443.02,</u> <u>y10: 6298935.49,</u> <u>x11: 550252.34,</u> <u>y11: 6299058.58,</u> <u>x12: 550089.94,</u> <u>y12: 6299306.11</u>			
<u>rib 1.10.03444</u>	<u>Kommune(r):</u> <u>Varde</u> <u>Navn:</u> <u>VA1 - I Oksby</u> <u>Plantage</u>	<u>x1: 450702.98,</u> <u>y1: 6157777.25,</u> <u>x2: 448238.55,</u> <u>y2: 6158937.69</u>	<u>RW1</u>	<u>3,05</u>	<u>God økologisk tilstand</u> <u>senest 22. december</u> <u>2027</u> <u>God kemisk tilstand</u> <u>senest 22. december</u> <u>2021</u>
<u>o3933</u>	<u>Kommune(r):</u> <u>Haderslev</u> <u>Navn:</u> <u>Uden navn</u>	<u>x1: 517546.32,</u> <u>y1: 6127503.60,</u> <u>x2: 515189.71,</u> <u>y2: 6127761.47</u>	<u>RW1</u>	<u>2,75</u>	<u>God økologisk tilstand</u> <u>senest 22. december</u> <u>2027</u> <u>God kemisk tilstand</u> <u>senest 22. december</u> <u>2021</u>
<u>o8330 a</u>	<u>Kommune(r):</u> <u>Middelfart</u> <u>Navn:</u> <u>Viby Å</u>	<u>x1: 553898.41,</u> <u>y1: 6145869.82,</u> <u>x2: 551410.66,</u> <u>y2: 6145591.45</u>	<u>RW2</u>	<u>3,56</u>	<u>God økologisk tilstand</u> <u>senest 22. december</u> <u>2027</u> <u>God kemisk tilstand</u> <u>senest 22. december</u> <u>2027</u>
<u>o4089</u>	<u>Kommune(r):</u> <u>Haderslev</u> <u>Navn:</u> <u>Uden navn</u>	<u>x1: 540653.15,</u> <u>y1: 6133521.79,</u> <u>x2: 540125.25,</u> <u>y2: 6133307.87</u>	<u>RW1</u>	<u>0,6</u>	<u>God økologisk tilstand</u> <u>senest 22. december</u> <u>2021</u> <u>God kemisk tilstand</u> <u>senest 22. december</u> <u>2021</u>
<u>o6174</u>	<u>Kommune(r):</u> <u>Skanderborg,</u> <u>Aarhus</u> <u>Navn:</u> <u>Borum Møllebæk-</u> <u>tilløb</u>	<u>x1: 561008.80,</u> <u>y1: 6227520.31,</u> <u>x2: 560713.08,</u> <u>y2: 6227570.56,</u> <u>x3: 560887.58,</u> <u>y3: 6227407.98,</u> <u>x4: 560977.31,</u> <u>y4: 6227356.67,</u> <u>x5: 561008.80,</u> <u>y5: 6227520.31,</u> <u>x6: 560887.58,</u> <u>y6: 6227407.98,</u> <u>x7: 560887.58,</u> <u>y7: 6227407.98,</u> <u>x8: 560731.31,</u> <u>y8: 6227350.11,</u> <u>x9: 561188.64,</u>	<u>RW1</u>	<u>1,38</u>	<u>God økologisk tilstand</u> <u>senest 22. december</u> <u>2021</u> <u>God kemisk tilstand</u> <u>senest 22. december</u> <u>2021</u>

		<u>y9: 6227524.08,</u> <u>x10: 561134.20,</u> <u>y10: 6227369.60,</u> <u>x11: 561188.64,</u> <u>y11: 6227524.08,</u> <u>x12: 561008.80,</u> <u>y12: 6227520.31,</u> <u>x13: 561315.57,</u> <u>y13: 6227550.79,</u> <u>x14: 561188.64,</u> <u>y14: 6227524.08</u>			
<u>o7403</u>	Kommune(r): <u>Rebild</u> Navn: <u>Uden navn</u>	<u>x1: 541751.68,</u> <u>y1: 6295486.13,</u> <u>x2: 541653.61,</u> <u>y2: 6295976.93</u>	<u>RW1</u>	<u>0,5</u>	<u>God økologisk tilstand</u> <u>senest 22. december</u> <u>2027</u> <u>God kemisk tilstand</u> <u>senest 22. december</u> <u>2021</u>
<u>aal1.2.3041</u>	Kommune(r): <u>Rebild</u> Navn: <u>Godthåb Møllesø</u>	<u>x1: 548690.82,</u> <u>y1: 6310879.49,</u> <u>x2: 547751.08,</u> <u>y2: 6309685.96</u>	<u>RW2</u>	<u>1,72</u>	<u>God økologisk tilstand</u> <u>senest 22. december</u> <u>2027</u> <u>God kemisk tilstand</u> <u>senest 22. december</u> <u>2021</u>
<u>1.5.a-0260-050</u>	Kommune(r): <u>Randers</u> Navn: <u>Ladegård Bæk</u>	<u>x1: 564648.58,</u> <u>y1: 6259572.22,</u> <u>x2: 564697.32,</u> <u>y2: 6260110.11</u>	<u>RW1</u>	<u>0,55</u>	<u>God økologisk tilstand</u> <u>senest 22. december</u> <u>2027</u> <u>God kemisk tilstand</u> <u>senest 22. december</u> <u>2021</u>
<u>o7997</u>	Kommune(r): <u>Hjørring</u> Navn: <u>Uden navn</u>	<u>x1: 557544.01,</u> <u>y1: 6369676.58,</u> <u>x2: 554912.79,</u> <u>y2: 6371111.75</u>	<u>RW1</u>	<u>3,28</u>	<u>God økologisk tilstand</u> <u>senest 22. december</u> <u>2027</u> <u>God kemisk tilstand</u> <u>senest 22. december</u> <u>2021</u>
<u>1.5.b-0575-010</u>	Kommune(r): <u>Syddjurs, Favrskov,</u> <u>Aarhus</u> Navn: <u>Halling Bæk</u>	<u>x1: 574069.81,</u> <u>y1: 6242819.61,</u> <u>x2: 573419.16,</u> <u>y2: 6242983.41</u>	<u>RW1</u>	<u>0,77</u>	<u>God økologisk tilstand</u> <u>senest 22. december</u> <u>2027</u> <u>God kemisk tilstand</u> <u>senest 22. december</u> <u>2021</u>
<u>o10471</u>	Kommune(r): <u>Ringkøbing-Skjern</u> Navn: <u>Abild Å</u>	<u>x1: 482614.65,</u> <u>y1: 6217785.74,</u> <u>x2: 481378.56,</u> <u>y2: 6218474.87</u>	<u>RW2</u>	<u>2,2</u>	<u>God økologisk tilstand</u> <u>senest 22. december</u> <u>2021</u> <u>God kemisk tilstand</u> <u>senest 22. december</u> <u>2021</u>

<u>o8507 h</u>	Kommune(r): <u>Billund</u> Navn: <u>Varde Å</u>	x1: <u>491384.07,</u> y1: <u>6179565.65,</u> x2: <u>489964.23,</u> y2: <u>6179406.16</u>	<u>RW2</u>	<u>2</u>	<u>God økologisk tilstand</u> <u>senest 22. december</u> <u>2027</u> <u>God kemisk tilstand</u> <u>senest 22. december</u> <u>2027</u>
<u>o6112</u>	Kommune(r): <u>Herning, Ikast- Brande</u> Navn: <u>Bæk ved Ringstrup</u>	x1: <u>507598.62,</u> y1: <u>6222454.74,</u> x2: <u>506905.57,</u> y2: <u>6224088.96</u>	<u>RW1</u>	<u>1,87</u>	<u>God økologisk tilstand</u> <u>senest 22. december</u> <u>2027</u> <u>God kemisk tilstand</u> <u>senest 22. december</u> <u>2021</u>
<u>c00538</u>	Kommune(r): <u>Aarhus</u> Navn: <u>Årslev Bæk</u>	x1: <u>565306.91,</u> y1: <u>6224296.42,</u> x2: <u>564338.85,</u> y2: <u>6223650.89</u>	<u>RW1</u>	<u>1,26</u>	<u>God økologisk tilstand</u> <u>senest 22. december</u> <u>2027</u> <u>God kemisk tilstand</u> <u>senest 22. december</u> <u>2021</u>
<u>o4460 y</u>	Kommune(r): <u>Middelfart</u> Navn: <u>Fjellerup Bæk</u>	x1: <u>566058.73,</u> y1: <u>6145893.47,</u> x2: <u>564771.03,</u> y2: <u>6146237.52</u>	<u>RW1</u>	<u>2,68</u>	<u>God økologisk tilstand</u> <u>senest 22. december</u> <u>2021</u> <u>God kemisk tilstand</u> <u>senest 22. december</u> <u>2021</u>
<u>aal1.2.3195</u>	Kommune(r): <u>Aalborg</u> Navn: <u>Flansbæk</u>	x1: <u>574305.94,</u> y1: <u>6315864.31,</u> x2: <u>573866.57,</u> y2: <u>6315199.06</u>	<u>RW2</u>	<u>0,99</u>	<u>God økologisk tilstand</u> <u>senest 22. december</u> <u>2027</u> <u>God kemisk tilstand</u> <u>senest 22. december</u> <u>2021</u>
<u>o6515</u>	Kommune(r): <u>Viborg</u> Navn: <u>Afløb Ormstrup Sø</u>	x1: <u>539205.59,</u> y1: <u>6242516.00,</u> x2: <u>537730.32,</u> y2: <u>6240780.92</u>	<u>RW1</u>	<u>2,59</u>	<u>God økologisk tilstand</u> <u>senest 22. december</u> <u>2027</u> <u>God kemisk tilstand</u> <u>senest 22. december</u> <u>2021</u>
<u>o5805 y</u>	Kommune(r): <u>Ringkøbing-Skjern</u> Navn: <u>Tilløb til Finderup Bæk v/Ø</u>	x1: <u>470933.26,</u> y1: <u>6213226.32,</u> x2: <u>470576.04,</u> y2: <u>6212573.05,</u> x3: <u>470933.26,</u> y3: <u>6213226.32,</u> x4: <u>470924.52,</u> y4: <u>6213340.93,</u> x5: <u>470938.81,</u> y5: <u>6213299.28,</u> x6: <u>470933.26,</u> y6: <u>6213226.32</u>	<u>RW1</u>	<u>0,96</u>	<u>God økologisk tilstand</u> <u>senest 22. december</u> <u>2027</u> <u>God kemisk tilstand</u> <u>senest 22. december</u> <u>2021</u>

<u>c00165</u>	Kommune(r): <u>Herning, Ikast- Brande</u> Navn: <u>Elkjær Bæk</u>	x1: <u>509216.97,</u> y1: <u>6218234.75,</u> x2: <u>506763.98,</u> y2: <u>6216517.24,</u> x3: <u>509178.24,</u> y3: <u>6219005.41,</u> x4: <u>509216.97,</u> y4: <u>6218234.75,</u> x5: <u>510116.05,</u> y5: <u>6219269.59,</u> x6: <u>509216.97,</u> y6: <u>6218234.75</u>	<u>RW5</u>	<u>5,52</u>	<u>God økologisk tilstand</u> <u>senest 22. december</u> <u>2027</u> <u>God kemisk tilstand</u> <u>senest 22. december</u> <u>2027</u>
<u>o8408 b</u>	Kommune(r): <u>Esbjerg</u> Navn: <u>Sdr. Veirup Bæk</u>	x1: <u>486585.64,</u> y1: <u>6152185.08,</u> x2: <u>482999.38,</u> y2: <u>6151613.48</u>	<u>RW2</u>	<u>4,43</u>	<u>God økologisk tilstand</u> <u>senest 22. december</u> <u>2027</u> <u>God kemisk tilstand</u> <u>senest 22. december</u> <u>2021</u>
<u>o4097</u>	Kommune(r): <u>Haderslev, Vejen</u> Navn: <u>Uden navn</u>	x1: <u>501456.89,</u> y1: <u>6131767.63,</u> x2: <u>497547.08,</u> y2: <u>6133707.11</u>	<u>RW1</u>	<u>5,05</u>	<u>God økologisk tilstand</u> <u>senest 22. december</u> <u>2027</u> <u>God kemisk tilstand</u> <u>senest 22. december</u> <u>2021</u>
<u>o4234</u>	Kommune(r): <u>Kolding</u> Navn: <u>Kærmølle å</u>	x1: <u>534396.92,</u> y1: <u>6137036.41,</u> x2: <u>534865.07,</u> y2: <u>6138378.00</u>	<u>RW1</u>	<u>2,34</u>	<u>God økologisk tilstand</u> <u>senest 22. december</u> <u>2027</u> <u>God kemisk tilstand</u> <u>senest 22. december</u> <u>2021</u>
<u>c00008</u>	Kommune(r): <u>Svendborg</u> Navn: <u>Uden navn</u>	x1: <u>602694.14,</u> y1: <u>6109039.47,</u> x2: <u>602017.53,</u> y2: <u>6109188.51,</u> x3: <u>602017.53,</u> y3: <u>6109188.51,</u> x4: <u>601891.15,</u> y4: <u>6109119.06,</u> x5: <u>602017.53,</u> y5: <u>6109188.51,</u> x6: <u>601839.35,</u> y6: <u>6109212.08</u>	<u>RW1</u>	<u>1,26</u>	<u>God økologisk tilstand</u> <u>senest 22. december</u> <u>2027</u> <u>God kemisk tilstand</u> <u>senest 22. december</u> <u>2021</u>
<u>o4878</u>	Kommune(r): <u>Varde</u> Navn: <u>Uden navn</u>	x1: <u>491280.72,</u> y1: <u>6165956.61,</u> x2: <u>490805.60,</u> y2: <u>6166297.34</u>	<u>RW1</u>	<u>0,67</u>	<u>God økologisk tilstand</u> <u>senest 22. december</u> <u>2021</u> <u>God kemisk tilstand</u> <u>senest 22. december</u> <u>2021</u>
<u>ode 1.12 618</u>	Kommune(r): <u>Middelfart</u>	x1: <u>564352.31,</u> y1: <u>6147081.13,</u>	<u>RW2</u>	<u>1,27</u>	<u>God økologisk tilstand</u> <u>senest 22. december</u>

	Navn: Harndrup- Fjellerup Å	x2: <u>564319.91,</u> y2: <u>6148080.97</u>			<u>2027</u> God kemisk tilstand senest 22. december <u>2021</u>
<u>o9819</u>	Kommune(r): Haderslev Navn: Sighus Bæk	x1: <u>510486.69,</u> y1: <u>6124149.03,</u> x2: <u>506669.64,</u> y2: <u>6127743.57</u>	<u>RW5</u>	<u>6,37</u>	<u>God økologisk tilstand</u> senest 22. december <u>2027</u> <u>God kemisk tilstand</u> senest 22. december <u>2021</u>
<u>t310</u>	Kommune(r): Silkeborg Navn: Troldhule-bække vest for Trol	x1: <u>531882.83,</u> y1: <u>6234685.44,</u> x2: <u>531726.28,</u> y2: <u>6234974.60</u>	<u>RW1</u>	<u>0,36</u>	<u>God økologisk tilstand</u> senest 22. december <u>2021</u> <u>God kemisk tilstand</u> senest 22. december <u>2021</u>
<u>aal1.1.0828n</u>	Kommune(r): Hjørring Navn: Uden navn	x1: <u>550231.39,</u> y1: <u>6366681.47,</u> x2: <u>550025.70,</u> y2: <u>6367231.79</u>	<u>RW1</u>	<u>1,46</u>	<u>God økologisk tilstand</u> senest 22. december <u>2021</u> <u>God kemisk tilstand</u> senest 22. december <u>2021</u>
<u>o8057</u>	Kommune(r): Hjørring Navn: Uden navn	x1: <u>572540.48,</u> y1: <u>6382713.54,</u> x2: <u>572242.52,</u> y2: <u>6385215.21</u>	<u>RW1</u>	<u>3,56</u>	<u>God økologisk tilstand</u> senest 22. december <u>2027</u> <u>God kemisk tilstand</u> senest 22. december <u>2021</u>
<u>o8738 a</u>	Kommune(r): Silkeborg, Viborg Navn: Åresvad Å	x1: <u>518991.64,</u> y1: <u>6242651.70,</u> x2: <u>514829.93,</u> y2: <u>6240081.60</u>	<u>RW2</u>	<u>5,56</u>	<u>God økologisk tilstand</u> senest 22. december <u>2027</u> <u>God kemisk tilstand</u> senest 22. december <u>2021</u>
<u>o1080</u>	Kommune(r): Randers Navn: Vl. syd f. Tebbestrupkær, ves	x1: <u>561899.91,</u> y1: <u>6253961.16,</u> x2: <u>561663.55,</u> y2: <u>6253096.57</u>	<u>RW1</u>	<u>1,48</u>	<u>God økologisk tilstand</u> senest 22. december <u>2027</u> <u>God kemisk tilstand</u> senest 22. december <u>2021</u>
<u>o6074</u>	Kommune(r): Aarhus Navn: Kildebæk	x1: <u>566870.90,</u> y1: <u>6221602.30,</u> x2: <u>566745.17,</u> y2: <u>6222200.53</u>	<u>RW1</u>	<u>0,65</u>	<u>God økologisk tilstand</u> senest 22. december <u>2021</u> <u>God kemisk tilstand</u> senest 22. december <u>2021</u>

<u>o10208</u>	Kommune(r): <u>Ikast-Brande</u> Navn: <u>Tilløb til Skjern Å fra Dør</u>	x1: <u>507015.47,</u> y1: <u>6203713.44,</u> x2: <u>503608.13,</u> y2: <u>6203942.45</u>	<u>RW1</u>	<u>3,64</u>	<u>God økologisk tilstand senest 22. december 2027</u> <u>God kemisk tilstand senest 22. december 2021</u>
<u>o7213 b</u>	Kommune(r): <u>Viborg,</u> <u>Vesthimmerlands</u> Navn: <u>Uden navn</u>	x1: <u>524273.95,</u> y1: <u>6279374.33,</u> x2: <u>522117.01,</u> y2: <u>6278842.07,</u> x3: <u>522084.58,</u> y3: <u>6278718.55,</u> x4: <u>522117.01,</u> y4: <u>6278842.07,</u> x5: <u>522117.01,</u> y5: <u>6278842.07,</u> x6: <u>521322.18,</u> y6: <u>6279320.25</u>	<u>RW1</u>	<u>3,67</u>	<u>God økologisk tilstand senest 22. december 2027</u> <u>God kemisk tilstand senest 22. december 2021</u>
<u>c00442</u>	Kommune(r): <u>Favrskov</u> Navn: <u>Voer Mølleå - Lyngå - Lille</u>	x1: <u>560318.63,</u> y1: <u>6241631.21,</u> x2: <u>559530.13,</u> y2: <u>6242558.34</u>	<u>RW2</u>	<u>1,6</u>	<u>God økologisk tilstand senest 22. december 2027</u> <u>God kemisk tilstand senest 22. december 2021</u>
<u>rin 1.4 00223</u>	Kommune(r): <u>Herning</u> Navn: <u>Bredvig Bæk/Stormosegrøften/</u>	x1: <u>494895.46,</u> y1: <u>6236887.96,</u> x2: <u>494442.44,</u> y2: <u>6236928.35</u>	<u>RW5</u>	<u>0,52</u>	<u>God økologisk tilstand senest 22. december 2027</u> <u>God kemisk tilstand senest 22. december 2021</u>
<u>o5458</u>	Kommune(r): <u>Horsens</u> Navn: <u>Tilløb St. Hansted Å</u>	x1: <u>549614.84,</u> y1: <u>6195602.22,</u> x2: <u>549377.33,</u> y2: <u>6195161.44</u>	<u>RW1</u>	<u>0,5</u>	<u>God økologisk tilstand senest 22. december 2027</u> <u>God kemisk tilstand senest 22. december 2021</u>
<u>o7822 x</u>	Kommune(r): <u>Frederikshavn</u> Navn: <u>Uden navn</u>	x1: <u>591987.54,</u> y1: <u>6345576.63,</u> x2: <u>593141.09,</u> y2: <u>6344105.02</u>	<u>RW1</u>	<u>3,04</u>	<u>God økologisk tilstand senest 22. december 2021</u> <u>God kemisk tilstand senest 22. december 2021</u>
<u>rib 1.10.01678</u>	Kommune(r): <u>Vejen</u> Navn: <u>Uden navn</u>	x1: <u>501273.74,</u> y1: <u>6146497.96,</u> x2: <u>500574.10,</u> y2: <u>6146209.91</u>	<u>RW1</u>	<u>0,79</u>	<u>God økologisk tilstand senest 22. december 2027</u> <u>God kemisk tilstand senest 22. december 2021</u>

<u>o10342</u>	<u>Kommune(r):</u> <u>Hjørring</u> <u>Navn:</u> <u>Horsebæk</u>	<u>x1: 554424.32,</u> <u>y1: 6377676.71,</u> <u>x2: 553525.69,</u> <u>y2: 6377891.69</u>	<u>RW1</u>	<u>1,06</u>	<u>God økologisk tilstand</u> <u>senest 22. december</u> <u>2021</u> <u>God kemisk tilstand</u> <u>senest 22. december</u> <u>2021</u>
<u>t287</u>	<u>Kommune(r):</u> <u>Silkeborg</u> <u>Navn:</u> <u>Arnakkekilden, til</u> <u>Ørnsø</u>	<u>x1: 532543.31,</u> <u>y1: 6223235.13,</u> <u>x2: 532520.40,</u> <u>y2: 6223270.81</u>	<u>RW1</u>	<u>0,04</u>	<u>God økologisk tilstand</u> <u>senest 22. december</u> <u>2021</u> <u>God kemisk tilstand</u> <u>senest 22. december</u> <u>2021</u>
<u>rib 1.10.01195</u>	<u>Kommune(r):</u> <u>Varde, Vejen</u> <u>Navn:</u> <u>Uden navn</u>	<u>x1: 488765.46,</u> <u>y1: 6160409.17,</u> <u>x2: 488280.17,</u> <u>y2: 6160765.16</u>	<u>RW1</u>	<u>0,76</u>	<u>God økologisk tilstand</u> <u>senest 22. december</u> <u>2021</u> <u>God kemisk tilstand</u> <u>senest 22. december</u> <u>2021</u>
<u>o6521</u>	<u>Kommune(r):</u> <u>Herning, Holstebro</u> <u>Navn:</u> <u>Lindholt Grøft</u>	<u>x1: 486904.04,</u> <u>y1: 6241698.05,</u> <u>x2: 486520.94,</u> <u>y2: 6242693.36</u>	<u>RW1</u>	<u>1,3</u>	<u>God økologisk tilstand</u> <u>senest 22. december</u> <u>2021</u> <u>God kemisk tilstand</u> <u>senest 22. december</u> <u>2021</u>
<u>o8868</u>	<u>Kommune(r):</u> <u>Skive</u> <u>Navn:</u> <u>Rødding Å Os</u> <u>Mollerup Sø</u>	<u>x1: 492056.91,</u> <u>y1: 6276960.25,</u> <u>x2: 488994.98,</u> <u>y2: 6280538.53</u>	<u>RW2</u>	<u>5,14</u>	<u>God økologisk tilstand</u> <u>senest 22. december</u> <u>2027</u> <u>God kemisk tilstand</u> <u>senest 22. december</u> <u>2027</u>
<u>o8768 d</u>	<u>Kommune(r):</u> <u>Syddjurs</u> <u>Navn:</u> <u>Korupsø Øster</u> <u>Landkanal - Ve</u>	<u>x1: 597484.49,</u> <u>y1: 6247845.66,</u> <u>x2: 594679.41,</u> <u>y2: 6244688.41</u>	<u>RW5</u>	<u>6,02</u>	<u>God økologisk tilstand</u> <u>senest 22. december</u> <u>2027</u> <u>God kemisk tilstand</u> <u>senest 22. december</u> <u>2021</u>
<u>ode 1.15 213</u>	<u>Kommune(r):</u> <u>Svendborg</u> <u>Navn:</u> <u>Tilløb til Hvidkilde</u> <u>Sø fra</u>	<u>x1: 596927.65,</u> <u>y1: 6103188.76,</u> <u>x2: 596939.73,</u> <u>y2: 6102935.95</u>	<u>RW1</u>	<u>0,26</u>	<u>God økologisk tilstand</u> <u>senest 22. december</u> <u>2027</u> <u>God kemisk tilstand</u> <u>senest 22. december</u> <u>2021</u>
<u>o5540</u>	<u>Kommune(r):</u> <u>Odder</u> <u>Navn:</u> <u>Bilsbæk</u>	<u>x1: 568719.05,</u> <u>y1: 6199189.55,</u> <u>x2: 568344.94,</u> <u>y2: 6199571.61,</u> <u>x3: 568242.78,</u>	<u>RW1</u>	<u>3,81</u>	<u>God økologisk tilstand</u> <u>senest 22. december</u> <u>2027</u> <u>God kemisk tilstand</u>

y3: 6199731.20,
x4: 568146.02,
y4: 6199635.85,
x5: 568260.58,
y5: 6199730.93,
x6: 568242.78,
y6: 6199731.20,
x7: 568292.20,
y7: 6199861.06,
x8: 568260.58,
y8: 6199730.93,
x9: 568292.20,
y9: 6199861.06,
x10: 568042.48,
y10: 6200245.80,
x11: 568325.08,
y11: 6199541.28,
x12: 568292.69,
y12: 6199512.02,
x13: 568325.08,
y13: 6199541.28,
x14: 568149.55,
y14: 6199407.45,
x15: 568344.94,
y15: 6199571.61,
x16: 568260.58,
y16: 6199730.93,
x17: 568344.94,
y17: 6199571.61,
x18: 568325.08,
y18: 6199541.28,
x19: 568364.42,
y19: 6199938.55,
x20: 568292.20,
y20: 6199861.06,
x21: 568242.78,
y21: 6199731.20,
x22: 568046.90,
y22: 6199737.15,
x23: 568784.21,
y23: 6199740.87,
x24: 568719.05,
y24: 6199189.55,
x25: 568905.27,
y25: 6199015.01,
x26: 568719.05,
y26: 6199189.55,
x27: 568963.02,
y27: 6200037.86,
x28: 568784.21,
y28: 6199740.87,
x29: 568985.32,
y29: 6199857.36,

senest 22. december
2021

		x30: 568784.21, y30: 6199740.87			
<u>b00027</u>	Kommune(r): <u>Brønderslev</u> Navn: <u>Mejlsted Grøft</u>	x1: 551058.02, y1: 6349231.35, x2: 551301.00, y2: 6350816.29	<u>RW1</u>	<u>1,92</u>	God økologisk tilstand senest 22. december <u>2027</u> God kemisk tilstand senest 22. december <u>2021</u>
<u>o6387</u>	Kommune(r): <u>Syddjurs</u> Navn: <u>Bæk i Rugård</u> <u>Sønderskov, no</u>	x1: 612283.19, y1: 6237951.20, x2: 612153.44, y2: 6237655.35, x3: 612179.17, y3: 6237488.65, x4: 612153.44, y4: 6237655.35, x5: 612153.44, y5: 6237655.35, x6: 612020.50, y6: 6237523.40, x7: 612301.72, y7: 6237847.74, x8: 612283.19, y8: 6237951.20, x9: 612365.46, y9: 6238193.65, x10: 612283.19, y10: 6237951.20	<u>RW1</u>	<u>1,13</u>	God økologisk tilstand senest 22. december <u>2021</u> God kemisk tilstand senest 22. december <u>2021</u>
<u>c00339</u>	Kommune(r): <u>Langeland</u> Navn: <u>Tudserenden</u>	x1: 615865.02, y1: 6088240.97, x2: 615090.56, y2: 6089007.08	<u>RW1</u>	<u>1,35</u>	God økologisk tilstand senest 22. december <u>2027</u> God kemisk tilstand senest 22. december <u>2021</u>
<u>aal1.1.0327</u>	Kommune(r): <u>Frederikshavn</u> Navn: <u>Uden navn</u>	x1: 588211.19, y1: 6372807.71, x2: 587673.17, y2: 6372991.59	<u>RW1</u>	<u>0,59</u>	God økologisk tilstand senest 22. december <u>2027</u> God kemisk tilstand senest 22. december <u>2021</u>
<u>o8787</u>	Kommune(r): <u>Silkeborg, Viborg</u> Navn: <u>Middelhede Bæk</u>	x1: 526847.39, y1: 6246870.82, x2: 526669.98, y2: 6249733.39, x3: 526669.98, y3: 6249733.39, x4: 526702.28, y4: 6250846.28, x5: 527972.02, y5: 6248118.65,	<u>RW2</u>	<u>8,38</u>	God økologisk tilstand senest 22. december <u>2027</u> God kemisk tilstand senest 22. december <u>2021</u>

		x6: 526669.98, y6: 6249733.39			
<u>o5371</u>	<u>Kommune(r):</u> <u>Vejle, Hedensted</u> <u>Navn:</u> <u>Vindelev Bæk</u>	x1: 533236.40, y1: 6182805.14, x2: 532886.10, y2: 6186141.16, x3: 531553.01, y3: 6186752.41, x4: 531383.50, y4: 6187921.43, x5: 531667.00, y5: 6188349.24, x6: 531383.50, y6: 6187921.43, x7: 531784.53, y7: 6185081.48, x8: 531370.44, y8: 6184955.62, x9: 531784.53, y9: 6185081.48, x10: 531874.17, y10: 6184418.38, x11: 531912.24, y11: 6185231.20, x12: 531784.53, y12: 6185081.48, x13: 531912.24, y13: 6185231.20, x14: 531287.06, y14: 6185093.38, x15: 531667.00, y15: 6188349.24, x16: 532229.42, y16: 6189551.47, x17: 532886.10, y17: 6186141.16, x18: 531667.00, y18: 6188349.24, x19: 532886.10, y19: 6186141.16, x20: 531912.24, y20: 6185231.20, x21: 531383.50, y21: 6187921.43, x22: 529747.36, y22: 6187588.41	<u>RW1</u>	<u>17</u>	<u>God økologisk tilstand</u> <u>senest 22. december</u> <u>2027</u> <u>God kemisk tilstand</u> <u>senest 22. december</u> <u>2021</u>
<u>o8731 x</u>	<u>Kommune(r):</u> <u>Viborg</u> <u>Navn:</u> <u>Hessellund Bæk</u>	x1: 508847.84, y1: 6240833.38, x2: 507909.32, y2: 6237873.00	<u>RW2</u>	<u>3,63</u>	<u>God økologisk tilstand</u> <u>senest 22. december</u> <u>2027</u> <u>God kemisk tilstand</u> <u>senest 22. december</u> <u>2021</u>

<u>o8896</u>	<u>Kommune(r):</u> <u>Thisted</u> <u>Navn:</u> <u>Kastet Å</u>	<u>x1: 464283.13,</u> <u>y1: 6301298.04,</u> <u>x2: 460237.90,</u> <u>y2: 6296883.40,</u> <u>x3: 460241.19,</u> <u>y3: 6296872.83,</u> <u>x4: 460237.90,</u> <u>y4: 6296883.40,</u> <u>x5: 460237.90,</u> <u>y5: 6296883.40,</u> <u>x6: 459989.78,</u> <u>y6: 6296656.86,</u> <u>x7: 464302.64,</u> <u>y7: 6301302.18,</u> <u>x8: 464335.61,</u> <u>y8: 6301312.04</u>	<u>RW2</u>	<u>7,64</u>	<u>God økologisk tilstand</u> <u>senest 22. december</u> <u>2027</u> <u>God kemisk tilstand</u> <u>senest 22. december</u> <u>2021</u>
<u>o5689</u>	<u>Kommune(r):</u> <u>Herning</u> <u>Navn:</u> <u>Bæk NØ for</u> <u>Arnborg</u>	<u>x1: 500349.84,</u> <u>y1: 6207982.11,</u> <u>x2: 499381.08,</u> <u>y2: 6207809.98</u>	<u>RW1</u>	<u>1,07</u>	<u>God økologisk tilstand</u> <u>senest 22. december</u> <u>2021</u> <u>God kemisk tilstand</u> <u>senest 22. december</u> <u>2021</u>
<u>o7809</u>	<u>Kommune(r):</u> <u>Brønderslev</u> <u>Navn:</u> <u>Møllebæk</u>	<u>x1: 581229.91,</u> <u>y1: 6338371.73,</u> <u>x2: 581195.47,</u> <u>y2: 6340081.55,</u> <u>x3: 581195.47,</u> <u>y3: 6340081.55,</u> <u>x4: 581185.29,</u> <u>y4: 6340255.53,</u> <u>x5: 581185.29,</u> <u>y5: 6340255.53,</u> <u>x6: 580568.93,</u> <u>y6: 6339440.73,</u> <u>x7: 580188.25,</u> <u>y7: 6340454.49,</u> <u>x8: 581185.29,</u> <u>y8: 6340255.53,</u> <u>x9: 581195.47,</u> <u>y9: 6340081.55,</u> <u>x10: 581826.83,</u> <u>y10: 6339371.39</u>	<u>RW1</u>	<u>5,93</u>	<u>God økologisk tilstand</u> <u>senest 22. december</u> <u>2027</u> <u>God kemisk tilstand</u> <u>senest 22. december</u> <u>2021</u>
<u>o3340</u>	<u>Kommune(r):</u> <u>Sønderborg</u> <u>Navn:</u> <u>Uden navn</u>	<u>x1: 559289.03,</u> <u>y1: 6088535.31,</u> <u>x2: 559090.22,</u> <u>y2: 6089383.27</u>	<u>RW1</u>	<u>1,38</u>	<u>God økologisk tilstand</u> <u>senest 22. december</u> <u>2021</u> <u>God kemisk tilstand</u> <u>senest 22. december</u> <u>2021</u>
<u>o8408 m</u>	<u>Kommune(r):</u> <u>Vejen</u>	<u>x1: 492490.83,</u> <u>y1: 6157428.76,</u> <u>x2: 489251.40,</u> <u>y2: 6155854.18</u>	<u>RW2</u>	<u>4,43</u>	<u>God økologisk tilstand</u> <u>senest 22. december</u> <u>2027</u>

	Navn: Uden navn				God kemisk tilstand senest 22. december 2021
<u>o8697a</u>	Kommune(r): <u>Ikast-Brande</u> Navn: <u>Skygge Å</u>	x1: <u>519617.69,</u> y1: <u>6228032.90,</u> x2: <u>516471.80,</u> y2: <u>6227508.89</u>	<u>RW2</u>	<u>4,05</u>	God økologisk tilstand senest 22. december 2027 God kemisk tilstand senest 22. december 2021
<u>o9389</u>	Kommune(r): <u>Skanderborg</u> Navn: <u>Hyltebæk</u>	x1: <u>553271.40,</u> y1: <u>6218692.59,</u> x2: <u>554670.93,</u> y2: <u>6220106.05</u>	<u>RW4</u>	<u>2,23</u>	God økologisk tilstand senest 22. december 2027 God kemisk tilstand senest 22. december 2021
<u>o4927 b</u>	Kommune(r): <u>Varde</u> Navn: <u>Bolhede Bæk</u>	x1: <u>482603.41,</u> y1: <u>6168055.76,</u> x2: <u>483092.95,</u> y2: <u>6165642.17</u>	<u>RW1</u>	<u>3,02</u>	God økologisk tilstand senest 22. december 2027 God kemisk tilstand senest 22. december 2021
<u>o8193 d y</u>	Kommune(r): <u>Tønder, Esbjerg</u> Navn: <u>Uden navn</u>	x1: <u>490604.72,</u> y1: <u>6115611.39,</u> x2: <u>495850.04,</u> y2: <u>6120053.72</u>	<u>RW2</u>	<u>7,77</u>	God økologisk tilstand senest 22. december 2027 God kemisk tilstand senest 22. december 2021
<u>o8829</u>	Kommune(r): <u>Randers</u> Navn: <u>Køllebæk</u>	x1: <u>565151.10,</u> y1: <u>6266002.64,</u> x2: <u>564330.14,</u> y2: <u>6265658.98</u>	<u>RW2</u>	<u>1,14</u>	God økologisk tilstand senest 22. december 2021 God kemisk tilstand senest 22. december 2021
<u>o8247</u>	Kommune(r): <u>Esbjerg</u> Navn: <u>Uden navn</u>	x1: <u>490715.56,</u> y1: <u>6128819.04,</u> x2: <u>490183.25,</u> y2: <u>6129586.87</u>	<u>RW2</u>	<u>1,27</u>	God økologisk tilstand senest 22. december 2027 God kemisk tilstand senest 22. december 2021
<u>o5771</u>	Kommune(r): <u>Ringkøbing-Skjern</u> Navn: <u>Boling - Faurby Bæk</u>	x1: <u>464737.29,</u> y1: <u>6210792.10,</u> x2: <u>463584.60,</u> y2: <u>6211805.93</u>	<u>RW1</u>	<u>4,29</u>	God økologisk tilstand senest 22. december 2021 God kemisk tilstand senest 22. december 2021
<u>t354</u>	Kommune(r): <u>Lemvig</u>	x1: <u>452332.10,</u> y1: <u>6250949.70,</u>	<u>RW2</u>	<u>0,51</u>	God økologisk tilstand senest 22. december

	Navn: <u>Mellemløb</u> <u>Indfjorden-Sønders</u>	x2: <u>452073.70,</u> y2: <u>6251369.55</u>			<u>2027</u> <u>God kemisk tilstand</u> <u>senest 22. december</u> <u>2021</u>
<u>o8932_a</u>	Kommune(r): <u>Aalborg</u> Navn: <u>Landgrøft</u>	x1: <u>562235.99,</u> y1: <u>6320449.65,</u> x2: <u>559634.44,</u> y2: <u>6318127.63</u>	<u>RW2</u>	<u>4,81</u>	<u>God økologisk tilstand</u> <u>senest 22. december</u> <u>2027</u> <u>God kemisk tilstand</u> <u>senest 22. december</u> <u>2027</u>
<u>o5045</u>	Kommune(r): <u>Vejle</u> Navn: <u>Mølholm Å</u>	x1: <u>534282.35,</u> y1: <u>6170126.74,</u> x2: <u>533630.08,</u> y2: <u>6172747.38</u>	<u>RW1</u>	<u>3,34</u>	<u>God økologisk tilstand</u> <u>senest 22. december</u> <u>2027</u> <u>God kemisk tilstand</u> <u>senest 22. december</u> <u>2021</u>
<u>o7092</u>	Kommune(r): <u>Skive</u> Navn: <u>Refsgård Bæk</u>	x1: <u>492475.79,</u> y1: <u>6272236.55,</u> x2: <u>490957.29,</u> y2: <u>6271980.56,</u> x3: <u>491364.54,</u> y3: <u>6272644.73,</u> x4: <u>490957.29,</u> y4: <u>6271980.56,</u> x5: <u>491715.13,</u> y5: <u>6272690.29,</u> x6: <u>491364.54,</u> y6: <u>6272644.73,</u> x7: <u>492202.85,</u> y7: <u>6273208.95,</u> x8: <u>491364.54,</u> y8: <u>6272644.73,</u> x9: <u>490957.29,</u> y9: <u>6271980.56,</u> x10: <u>490864.33,</u> y10: <u>6272053.97</u>	<u>RW1</u>	<u>5,2</u>	<u>God økologisk tilstand</u> <u>senest 22. december</u> <u>2027</u> <u>God kemisk tilstand</u> <u>senest 22. december</u> <u>2021</u>
<u>o10510</u>	Kommune(r): <u>Syddjurs</u> Navn: <u>Troldbæk - Sortå</u>	x1: <u>595650.35,</u> y1: <u>6254121.78,</u> x2: <u>595918.62,</u> y2: <u>6253229.96</u>	<u>RW2</u>	<u>1,27</u>	<u>God økologisk tilstand</u> <u>senest 22. december</u> <u>2027</u> <u>God kemisk tilstand</u> <u>senest 22. december</u> <u>2021</u>
<u>o4001_b</u>	Kommune(r): <u>Haderslev</u> Navn: <u>Uden navn</u>	x1: <u>502076.92,</u> y1: <u>6129285.96,</u> x2: <u>502187.74,</u> y2: <u>6127883.07</u>	<u>RW1</u>	<u>1,65</u>	<u>God økologisk tilstand</u> <u>senest 22. december</u> <u>2027</u> <u>God kemisk tilstand</u> <u>senest 22. december</u> <u>2021</u>

<u>o6782</u>	Kommune(r): <u>Randers</u> Navn: <u>Vestl. vl. i Øster</u> <u>Velling S</u>	x1: <u>552298.07,</u> y1: <u>6256238.93,</u> x2: <u>552063.03,</u> y2: <u>6255536.21</u>	<u>RW1</u>	<u>0,84</u>	<u>God økologisk tilstand</u> <u>senest 22. december</u> <u>2021</u> <u>God kemisk tilstand</u> <u>senest 22. december</u> <u>2021</u>
<u>o10128</u>	Kommune(r): <u>Vejle</u> Navn: <u>Tilløb til Vejle Fjord</u>	x1: <u>539186.90,</u> y1: <u>6172103.38,</u> x2: <u>539167.85,</u> y2: <u>6171827.66,</u> x3: <u>539167.85,</u> y3: <u>6171827.66,</u> x4: <u>539069.84,</u> y4: <u>6171735.41,</u> x5: <u>539245.57,</u> y5: <u>6171699.58,</u> x6: <u>539167.85,</u> y6: <u>6171827.66</u>	<u>RW1</u>	<u>0,58</u>	<u>God økologisk tilstand</u> <u>senest 22. december</u> <u>2021</u> <u>God kemisk tilstand</u> <u>senest 22. december</u> <u>2021</u>
<u>o7192 x</u>	Kommune(r): <u>Randers</u> Navn: <u>Afløb fra Udbyover</u> <u>Sø</u>	x1: <u>573984.84,</u> y1: <u>6279788.66,</u> x2: <u>572808.08,</u> y2: <u>6280660.79</u>	<u>RW1</u>	<u>2,18</u>	<u>God økologisk tilstand</u> <u>senest 22. december</u> <u>2027</u> <u>God kemisk tilstand</u> <u>senest 22. december</u> <u>2021</u>
<u>o8938</u>	Kommune(r): <u>Thisted</u> Navn: <u>Klitbækken</u>	x1: <u>489730.55,</u> y1: <u>6326088.46,</u> x2: <u>487788.07,</u> y2: <u>6326453.37</u>	<u>RW2</u>	<u>2,32</u>	<u>God økologisk tilstand</u> <u>senest 22. december</u> <u>2027</u> <u>God kemisk tilstand</u> <u>senest 22. december</u> <u>2021</u>
<u>o4787 y</u>	Kommune(r): <u>Vejle</u> Navn: <u>Håstrup Bæk</u>	x1: <u>535913.82,</u> y1: <u>6161388.20,</u> x2: <u>535101.83,</u> y2: <u>6160988.85</u>	<u>RW1</u>	<u>1,06</u>	<u>God økologisk tilstand</u> <u>senest 22. december</u> <u>2021</u> <u>God kemisk tilstand</u> <u>senest 22. december</u> <u>2021</u>
<u>o6058 b</u>	Kommune(r): <u>Ringkøbing-Skiern</u> Navn: <u>Tilløb til Kildsig-</u> <u>Røjkum B</u>	x1: <u>468752.18,</u> y1: <u>6217728.49,</u> x2: <u>467739.27,</u> y2: <u>6217951.98,</u> x3: <u>467819.19,</u> y3: <u>6217344.36,</u> x4: <u>467739.27,</u> y4: <u>6217951.98,</u> x5: <u>468142.79,</u> y5: <u>6216952.27,</u> x6: <u>467819.19,</u> y6: <u>6217344.36,</u> x7: <u>468403.97,</u> y7: <u>6217390.12,</u>	<u>RW1</u>	<u>4,36</u>	<u>God økologisk tilstand</u> <u>senest 22. december</u> <u>2027</u> <u>God kemisk tilstand</u> <u>senest 22. december</u> <u>2021</u>

		x8: 467819.19, y8: 6217344.36, x9: 467739.27, y9: 6217951.98, x10: 466961.45, y10: 6217590.06			
<u>o10180</u>	Kommune(r): <u>Hedensted</u> Navn: <u>Tilløb til Sole Bæk gennem H</u>	x1: 538235.36, y1: 6182492.37, x2: 538171.45, y2: 6181461.20	<u>RW1</u>	<u>1,14</u>	<u>God økologisk tilstand senest 22. december 2027</u> <u>God kemisk tilstand senest 22. december 2021</u>
<u>o3641</u>	Kommune(r): <u>Faaborg-Midtfyn</u> Navn: <u>Gedderenden</u>	x1: 582794.88, y1: 6114671.85, x2: 582186.92, y2: 6114904.59, x3: 582794.88, y3: 6114671.85, x4: 582700.12, y4: 6114380.97, x5: 582794.88, y5: 6114671.85, x6: 582410.99, y6: 6115252.09	<u>RW1</u>	<u>2,16</u>	<u>God økologisk tilstand senest 22. december 2021</u> <u>God kemisk tilstand senest 22. december 2021</u>
<u>o8736</u>	Kommune(r): <u>Syddjurs</u> Navn: <u>Rosenholm Å</u>	x1: 579053.32, y1: 6240769.15, x2: 579018.20, y2: 6241365.76, x3: 579050.41, y3: 6241180.86, x4: 579018.20, y4: 6241365.76, x5: 579053.32, y5: 6240769.15, x6: 578713.98, y6: 6240272.15, x7: 579079.26, y7: 6241550.49, x8: 579018.20, y8: 6241365.76, x9: 579053.32, y9: 6240769.15, x10: 579135.59, y10: 6240661.71	<u>RW2</u>	<u>2,24</u>	<u>God økologisk tilstand senest 22. december 2027</u> <u>God kemisk tilstand senest 22. december 2021</u>
<u>o7271 x</u>	Kommune(r): <u>Skive</u> Navn: <u>Rusted Møllebæk</u>	x1: 504718.66, y1: 6286224.75, x2: 502053.10, y2: 6284530.84	<u>RW1</u>	<u>4,24</u>	<u>God økologisk tilstand senest 22. december 2027</u> <u>God kemisk tilstand senest 22. december 2021</u>
<u>o6047</u>	Kommune(r): <u>Aarhus</u>	x1: 575440.94, y1: 6221196.09,	<u>RW1</u>	<u>1,49</u>	<u>God økologisk tilstand senest 22. december</u>

	Navn: <u>Don Bæk</u>	x2: <u>574673.62,</u> y2: <u>6220101.94</u>			<u>2021</u> <u>God kemisk tilstand</u> <u>senest 22. december</u> <u>2021</u>
<u>1.7.b-0360-010</u>	Kommune(r): <u>Skanderborg</u> Navn: <u>Grøfter v.</u> <u>Wedelslund</u>	x1: <u>557347.34,</u> y1: <u>6225571.05,</u> x2: <u>556826.43,</u> y2: <u>6225576.64,</u> x3: <u>556826.43,</u> y3: <u>6225576.64,</u> x4: <u>556846.66,</u> y4: <u>6225823.77,</u> x5: <u>556826.43,</u> y5: <u>6225576.64,</u> x6: <u>556642.50,</u> y6: <u>6225789.35</u>	<u>RW1</u>	<u>1,22</u>	<u>God økologisk tilstand</u> <u>senest 22. december</u> <u>2027</u> <u>God kemisk tilstand</u> <u>senest 22. december</u> <u>2021</u>
<u>o8413</u>	Kommune(r): <u>Varde</u> Navn: <u>Uden navn</u>	x1: <u>454060.27,</u> y1: <u>6161323.18,</u> x2: <u>455371.72,</u> y2: <u>6163228.82</u>	<u>RW2</u>	<u>2,59</u>	<u>God økologisk tilstand</u> <u>senest 22. december</u> <u>2027</u> <u>God kemisk tilstand</u> <u>senest 22. december</u> <u>2021</u>
<u>1.5.b-0570-010</u>	Kommune(r): <u>Syddjurs, Aarhus</u> Navn: <u>Halling Bæk</u>	x1: <u>575655.48,</u> y1: <u>6243413.19,</u> x2: <u>575253.94,</u> y2: <u>6243420.94</u>	<u>RW1</u>	<u>0,52</u>	<u>God økologisk tilstand</u> <u>senest 22. december</u> <u>2027</u> <u>God kemisk tilstand</u> <u>senest 22. december</u> <u>2021</u>
<u>o5725</u>	Kommune(r): <u>Aarhus</u> Navn: <u>Assedrup Bæk-</u> <u>tilløb</u>	x1: <u>572806.74,</u> y1: <u>6209435.08,</u> x2: <u>572610.37,</u> y2: <u>6209228.44,</u> x3: <u>572610.37,</u> y3: <u>6209228.44,</u> x4: <u>572590.73,</u> y4: <u>6209073.26,</u> x5: <u>572610.37,</u> y5: <u>6209228.44,</u> x6: <u>572853.89,</u> y6: <u>6209324.53</u>	<u>RW1</u>	<u>0,84</u>	<u>God økologisk tilstand</u> <u>senest 22. december</u> <u>2021</u> <u>God kemisk tilstand</u> <u>senest 22. december</u> <u>2021</u>
<u>o10245</u>	Kommune(r): <u>Skanderborg</u> Navn: <u>Herskind Grøft</u>	x1: <u>560046.43,</u> y1: <u>6225891.27,</u> x2: <u>559829.30,</u> y2: <u>6226450.73</u>	<u>RW1</u>	<u>0,75</u>	<u>God økologisk tilstand</u> <u>senest 22. december</u> <u>2027</u> <u>God kemisk tilstand</u> <u>senest 22. december</u> <u>2021</u>
<u>o6445</u>	Kommune(r): <u>Favrskov</u>	x1: <u>555346.52,</u> y1: <u>6240180.78,</u> x2: <u>554757.75,</u> y2: <u>6240414.73</u>	<u>RW1</u>	<u>0,66</u>	<u>God økologisk tilstand</u> <u>senest 22. december</u> <u>2021</u>

	<u>Navn:</u> <u>Voldsted Bæk</u>				<u>God kemisk tilstand</u> <u>senest 22. december</u> <u>2021</u>
<u>o6283</u>	<u>Kommune(r):</u> <u>Silkeborg</u> <u>Navn:</u> <u>Mølledal Bæk</u>	<u>x1: 533520.86,</u> <u>y1: 6234584.34,</u> <u>x2: 534068.65,</u> <u>y2: 6233754.61</u>	<u>RW1</u>	<u>1,1</u>	<u>God økologisk tilstand</u> <u>senest 22. december</u> <u>2021</u> <u>God kemisk tilstand</u> <u>senest 22. december</u> <u>2021</u>
<u>rib 1.10.02381</u>	<u>Kommune(r):</u> <u>Esbjerg, Vejen</u> <u>Navn:</u> <u>Uden navn</u>	<u>x1: 495869.12,</u> <u>y1: 6135478.12,</u> <u>x2: 493806.82,</u> <u>y2: 6135922.73</u>	<u>RW2</u>	<u>2,28</u>	<u>God økologisk tilstand</u> <u>senest 22. december</u> <u>2021</u> <u>God kemisk tilstand</u> <u>senest 22. december</u> <u>2021</u>
<u>t183</u>	<u>Kommune(r):</u> <u>Skanderborg</u> <u>Navn:</u> <u>Tilløb til Mossø -</u> <u>Vest for</u>	<u>x1: 550422.21,</u> <u>y1: 6209135.25,</u> <u>x2: 550411.58,</u> <u>y2: 6208874.72</u>	<u>RW1</u>	<u>0,29</u>	<u>God økologisk tilstand</u> <u>senest 22. december</u> <u>2027</u> <u>God kemisk tilstand</u> <u>senest 22. december</u> <u>2021</u>
<u>o5244</u>	<u>Kommune(r):</u> <u>Vejle</u> <u>Navn:</u> <u>Tilløb til Sole Bæk</u>	<u>x1: 537549.93,</u> <u>y1: 6180855.79,</u> <u>x2: 537158.10,</u> <u>y2: 6181123.72</u>	<u>RW1</u>	<u>0,58</u>	<u>God økologisk tilstand</u> <u>senest 22. december</u> <u>2027</u> <u>God kemisk tilstand</u> <u>senest 22. december</u> <u>2021</u>
<u>1.5.e-1210-010</u>	<u>Kommune(r):</u> <u>Favrskov, Silkeborg</u> <u>Navn:</u> <u>Li. Lyngdal Bæk</u>	<u>x1: 547863.39,</u> <u>y1: 6229227.77,</u> <u>x2: 548036.84,</u> <u>y2: 6228448.98</u>	<u>RW1</u>	<u>1,1</u>	<u>God økologisk tilstand</u> <u>senest 22. december</u> <u>2021</u> <u>God kemisk tilstand</u> <u>senest 22. december</u> <u>2021</u>
<u>o5663</u>	<u>Kommune(r):</u> <u>Horsens</u> <u>Navn:</u> <u>Tilløb til Bjergskov</u> <u>Bæk - N</u>	<u>x1: 550038.27,</u> <u>y1: 6206381.80,</u> <u>x2: 549762.11,</u> <u>y2: 6206938.56</u>	<u>RW1</u>	<u>0,68</u>	<u>God økologisk tilstand</u> <u>senest 22. december</u> <u>2021</u> <u>God kemisk tilstand</u> <u>senest 22. december</u> <u>2021</u>
<u>rin 1.8 00349</u>	<u>Kommune(r):</u> <u>Herning</u> <u>Navn:</u> <u>Lustrup Bæk</u>	<u>x1: 493874.54,</u> <u>y1: 6203877.38,</u> <u>x2: 492585.36,</u> <u>y2: 6204832.05</u>	<u>RW1</u>	<u>2,06</u>	<u>God økologisk tilstand</u> <u>senest 22. december</u> <u>2027</u> <u>God kemisk tilstand</u> <u>senest 22. december</u> <u>2021</u>
<u>b00108</u>	<u>Kommune(r):</u> <u>Svendborg</u>	<u>x1: 613445.83,</u> <u>y1: 6111066.89,</u>	<u>RW1</u>	<u>0,22</u>	<u>God økologisk tilstand</u> <u>senest 22. december</u>

	Navn: Uden navn	x2: <u>613274.10,</u> y2: <u>6111197.96</u>			<u>2021</u> <u>God kemisk tilstand</u> <u>senest 22. december</u> <u>2021</u>
<u>o5388</u>	Kommune(r): Vejle Navn: BRANDE Å	x1: <u>518703.52,</u> y1: <u>6189557.55,</u> x2: <u>517224.98,</u> y2: <u>6189367.66</u>	<u>RW1</u>	<u>3,65</u>	<u>God økologisk tilstand</u> <u>senest 22. december</u> <u>2021</u> <u>God kemisk tilstand</u> <u>senest 22. december</u> <u>2021</u>
<u>o9888</u>	Kommune(r): Samsø Navn: Sørende	x1: <u>602440.00,</u> y1: <u>6192914.41,</u> x2: <u>600684.42,</u> y2: <u>6189258.31</u>	<u>RW5</u>	<u>4,94</u>	<u>God økologisk tilstand</u> <u>senest 22. december</u> <u>2027</u> <u>God kemisk tilstand</u> <u>senest 22. december</u> <u>2021</u>
<u>1.7.c-0465-010</u>	Kommune(r): Syddjurs Navn: Bjødstrup Bæk	x1: <u>595232.20,</u> y1: <u>6239192.47,</u> x2: <u>594912.14,</u> y2: <u>6238644.80</u>	<u>RW1</u>	<u>0,67</u>	<u>God økologisk tilstand</u> <u>senest 22. december</u> <u>2027</u> <u>God kemisk tilstand</u> <u>senest 22. december</u> <u>2021</u>
<u>rib 1.10.02563</u>	Kommune(r): Haderslev, Aabenraa Navn: Uden navn	x1: <u>521120.47,</u> y1: <u>6112673.07,</u> x2: <u>520038.57,</u> y2: <u>6113521.19</u>	<u>RW2</u>	<u>1,44</u>	<u>God økologisk tilstand</u> <u>senest 22. december</u> <u>2027</u> <u>God kemisk tilstand</u> <u>senest 22. december</u> <u>2021</u>
<u>rib 1.10.02380</u>	Kommune(r): Esbjerg, Vejen Navn: Hjortvad Å	x1: <u>493806.82,</u> y1: <u>6135922.73,</u> x2: <u>491733.25,</u> y2: <u>6135724.53</u>	<u>RW2</u>	<u>2,49</u>	<u>God økologisk tilstand</u> <u>senest 22. december</u> <u>2021</u> <u>God kemisk tilstand</u> <u>senest 22. december</u> <u>2021</u>
<u>c00264</u>	Kommune(r): Odense Navn: Odense Å og Vibækrenden	x1: <u>585517.81,</u> y1: <u>6134162.96,</u> x2: <u>581666.41,</u> y2: <u>6131470.68,</u> x3: <u>585673.15,</u> y3: <u>6134026.86,</u> x4: <u>585517.81,</u> y4: <u>6134162.96,</u> x5: <u>585911.68,</u> y5: <u>6134503.72,</u> x6: <u>585517.81,</u> y6: <u>6134162.96</u>	<u>RW3</u>	<u>6,7</u>	<u>God økologisk tilstand</u> <u>senest 22. december</u> <u>2027</u> <u>God kemisk tilstand</u> <u>senest 22. december</u> <u>2027</u>
<u>o6496</u>	Kommune(r): Holstebro	x1: <u>477726.02,</u> y1: <u>6242016.16,</u>	<u>RW1</u>	<u>0,81</u>	<u>God økologisk tilstand</u> <u>senest 22. december</u>

	<u>Navn:</u> <u>Gadegårds Bæk</u>	<u>x2: 477306.32,</u> <u>y2: 6241459.53</u>			<u>2027</u> <u>God kemisk tilstand</u> <u>senest 22. december</u> <u>2021</u>
<u>o7738</u>	<u>Kommune(r):</u> <u>Jammerbugt</u> <u>Navn:</u> <u>Spanggrøft</u>	<u>x1: 527940.90,</u> <u>y1: 6330372.15,</u> <u>x2: 527022.53,</u> <u>y2: 6327826.12</u>	<u>RW1</u>	<u>3</u>	<u>God økologisk tilstand</u> <u>senest 22. december</u> <u>2021</u> <u>God kemisk tilstand</u> <u>senest 22. december</u> <u>2027</u>
<u>c00375</u>	<u>Kommune(r):</u> <u>Frederikshavn</u> <u>Navn:</u> <u>Uden navn</u>	<u>x1: 583734.44,</u> <u>y1: 6364190.10,</u> <u>x2: 583119.24,</u> <u>y2: 6363845.09</u>	<u>RW1</u>	<u>0,77</u>	<u>God økologisk tilstand</u> <u>senest 22. december</u> <u>2021</u> <u>God kemisk tilstand</u> <u>senest 22. december</u> <u>2021</u>
<u>o6669</u>	<u>Kommune(r):</u> <u>Syddjurs</u> <u>Navn:</u> <u>Ryomgård</u> <u>Møllebæk</u>	<u>x1: 593969.88,</u> <u>y1: 6249408.06,</u> <u>x2: 592980.28,</u> <u>y2: 6249257.98,</u> <u>x3: 593970.88,</u> <u>y3: 6249408.44,</u> <u>x4: 593969.88,</u> <u>y4: 6249408.06,</u> <u>x5: 593970.88,</u> <u>y5: 6249408.44,</u> <u>x6: 593969.88,</u> <u>y6: 6249408.06,</u> <u>x7: 593979.00,</u> <u>y7: 6249383.05,</u> <u>x8: 593970.88,</u> <u>y8: 6249408.44,</u> <u>x9: 594246.83,</u> <u>y9: 6249534.71,</u> <u>x10: 593970.88,</u> <u>y10: 6249408.44</u>	<u>RW1</u>	<u>1,46</u>	<u>God økologisk tilstand</u> <u>senest 22. december</u> <u>2027</u> <u>God kemisk tilstand</u> <u>senest 22. december</u> <u>2021</u>
<u>o8424 b</u>	<u>Kommune(r):</u> <u>Vejen</u> <u>Navn:</u> <u>Holme Å</u>	<u>x1: 498497.29,</u> <u>y1: 6161702.66,</u> <u>x2: 496219.71,</u> <u>y2: 6161945.56</u>	<u>RW2</u>	<u>2,92</u>	<u>God økologisk tilstand</u> <u>senest 22. december</u> <u>2021</u> <u>God kemisk tilstand</u> <u>senest 22. december</u> <u>2021</u>
<u>o8692</u>	<u>Kommune(r):</u> <u>Skanderborg,</u> <u>Aarhus</u> <u>Navn:</u> <u>Lyngbygård Å</u>	<u>x1: 558282.32,</u> <u>y1: 6225540.07,</u> <u>x2: 561883.89,</u> <u>y2: 6226413.16</u>	<u>RW2</u>	<u>5,39</u>	<u>God økologisk tilstand</u> <u>senest 22. december</u> <u>2027</u> <u>God kemisk tilstand</u> <u>senest 22. december</u> <u>2021</u>

<u>o9919</u>	<u>Kommune(r):</u> <u>Norrdjurs</u> <u>Navn:</u> <u>Alling Å</u>	<u>x1: 582604.26,</u> <u>y1: 6253828.23,</u> <u>x2: 581218.82,</u> <u>y2: 6253722.43</u>	<u>RW2</u>	<u>1,97</u>	<u>God økologisk tilstand</u> <u>senest 22. december</u> <u>2027</u> <u>God kemisk tilstand</u> <u>senest 22. december</u> <u>2027</u>
<u>o9902</u>	<u>Kommune(r):</u> <u>Herning</u> <u>Navn:</u> <u>Rind Å (øvre del)</u>	<u>x1: 494306.82,</u> <u>y1: 6217825.20,</u> <u>x2: 492881.37,</u> <u>y2: 6217160.22</u>	<u>RW5</u>	<u>1,66</u>	<u>God økologisk tilstand</u> <u>senest 22. december</u> <u>2027</u> <u>God kemisk tilstand</u> <u>senest 22. december</u> <u>2027</u>
<u>o7308_a</u>	<u>Kommune(r):</u> <u>Mariagerfjord</u> <u>Navn:</u> <u>Uden navn</u>	<u>x1: 568066.11,</u> <u>y1: 6287204.02,</u> <u>x2: 569024.34,</u> <u>y2: 6287698.14</u>	<u>RW1</u>	<u>1,43</u>	<u>God økologisk tilstand</u> <u>senest 22. december</u> <u>2027</u> <u>God kemisk tilstand</u> <u>senest 22. december</u> <u>2021</u>
<u>o7073</u>	<u>Kommune(r):</u> <u>Skive</u> <u>Navn:</u> <u>Kærsgård Bæk</u>	<u>x1: 495263.41,</u> <u>y1: 6271348.96,</u> <u>x2: 494025.66,</u> <u>y2: 6270062.20,</u> <u>x3: 494025.66,</u> <u>y3: 6270062.20,</u> <u>x4: 493924.01,</u> <u>y4: 6271204.68,</u> <u>x5: 493600.38,</u> <u>y5: 6268579.49,</u> <u>x6: 494025.66,</u> <u>y6: 6270062.20,</u> <u>x7: 494068.12,</u> <u>y7: 6271341.79,</u> <u>x8: 493924.01,</u> <u>y8: 6271204.68,</u> <u>x9: 493792.46,</u> <u>y9: 6272066.87,</u> <u>x10: 493924.01,</u> <u>y10: 6271204.68</u>	<u>RW1</u>	<u>6,34</u>	<u>God økologisk tilstand</u> <u>senest 22. december</u> <u>2027</u> <u>God kemisk tilstand</u> <u>senest 22. december</u> <u>2021</u>
<u>rin 1.4 00224</u>	<u>Kommune(r):</u> <u>Herning</u> <u>Navn:</u> <u>Bredvig</u> <u>Bæk/Stormosegrøft</u> <u>en/</u>	<u>x1: 496165.77,</u> <u>y1: 6236250.64,</u> <u>x2: 494895.46,</u> <u>y2: 6236887.96</u>	<u>RW5</u>	<u>1,57</u>	<u>God økologisk tilstand</u> <u>senest 22. december</u> <u>2027</u> <u>God kemisk tilstand</u> <u>senest 22. december</u> <u>2021</u>
<u>o4458_x</u>	<u>Kommune(r):</u> <u>Kolding</u> <u>Navn:</u> <u>Midtskov Sejlum</u> <u>Bæk</u>	<u>x1: 542688.28,</u> <u>y1: 6144937.73,</u> <u>x2: 540791.24,</u> <u>y2: 6147150.68</u>	<u>RW1</u>	<u>3,29</u>	<u>God økologisk tilstand</u> <u>senest 22. december</u> <u>2027</u> <u>God kemisk tilstand</u>

					<u>senest 22. december 2021</u>
<u>o8733</u>	<u>Kommune(r):</u> <u>Syddjurs</u> <u>Navn:</u> <u>Knubbro Bæk - VI.</u> <u>f. Følleb</u>	<u>x1: 590390.97,</u> <u>y1: 6240145.77,</u> <u>x2: 590041.42,</u> <u>y2: 6239817.73</u>	<u>RW2</u>	<u>0,52</u>	<u>God økologisk tilstand</u> <u>senest 22. december 2027</u> <u>God kemisk tilstand</u> <u>senest 22. december 2021</u>
<u>c00260</u>	<u>Kommune(r):</u> <u>Holstebro</u> <u>Navn:</u> <u>Savstrup</u> <u>Å/Abildholt Bæk og</u> <u>Hvid</u>	<u>x1: 493586.86,</u> <u>y1: 6247217.47,</u> <u>x2: 489864.56,</u> <u>y2: 6246836.99</u>	<u>RW5</u>	<u>4,93</u>	<u>God økologisk tilstand</u> <u>senest 22. december 2027</u> <u>God kemisk tilstand</u> <u>senest 22. december 2021</u>
<u>o10066</u>	<u>Kommune(r):</u> <u>Nordfyns</u> <u>Navn:</u> <u>Tværskov Mølle Å</u>	<u>x1: 578834.41,</u> <u>y1: 6144921.64,</u> <u>x2: 577713.17,</u> <u>y2: 6145619.57</u>	<u>RW1</u>	<u>1,44</u>	<u>God økologisk tilstand</u> <u>senest 22. december 2021</u> <u>God kemisk tilstand</u> <u>senest 22. december 2021</u>
<u>o9981</u>	<u>Kommune(r):</u> <u>Aabenraa</u> <u>Navn:</u> <u>Uden navn</u>	<u>x1: 527279.88,</u> <u>y1: 6097551.39,</u> <u>x2: 524663.69,</u> <u>y2: 6097310.64</u>	<u>RW1</u>	<u>3,44</u>	<u>God økologisk tilstand</u> <u>senest 22. december 2027</u> <u>God kemisk tilstand</u> <u>senest 22. december 2021</u>
<u>o8379 a</u>	<u>Kommune(r):</u> <u>Vejen</u> <u>Navn:</u> <u>Uden navn</u>	<u>x1: 511551.89,</u> <u>y1: 6147037.24,</u> <u>x2: 510802.47,</u> <u>y2: 6144994.87</u>	<u>RW2</u>	<u>2,37</u>	<u>God økologisk tilstand</u> <u>senest 22. december 2027</u> <u>God kemisk tilstand</u> <u>senest 22. december 2021</u>
<u>o10392 x</u>	<u>Kommune(r):</u> <u>Odense, Nordfyns</u> <u>Navn:</u> <u>Ryds Å</u>	<u>x1: 581993.61,</u> <u>y1: 6140676.23,</u> <u>x2: 576415.36,</u> <u>y2: 6141339.37,</u> <u>x3: 581993.61,</u> <u>y3: 6140676.23,</u> <u>x4: 581915.61,</u> <u>y4: 6140847.38,</u> <u>x5: 582876.72,</u> <u>y5: 6140812.52,</u> <u>x6: 581993.61,</u> <u>y6: 6140676.23</u>	<u>RW2</u>	<u>8,67</u>	<u>God økologisk tilstand</u> <u>senest 22. december 2021</u> <u>God kemisk tilstand</u> <u>senest 22. december 2027</u>
<u>o5219</u>	<u>Kommune(r):</u> <u>Vejle</u> <u>Navn:</u> <u>Tilløb til Hørup Bæk</u>	<u>x1: 530405.94,</u> <u>y1: 6179799.36,</u> <u>x2: 530003.73,</u> <u>y2: 6179503.74</u>	<u>RW1</u>	<u>0,58</u>	<u>God økologisk tilstand</u> <u>senest 22. december 2021</u> <u>God kemisk tilstand</u>

					<u>senest 22. december 2021</u>
<u>o4765</u>	<u>Kommune(r):</u> <u>Esbjerg, Varde</u> <u>Navn:</u> <u>Uden navn</u>	<u>x1: 468128.81,</u> <u>y1: 6159843.13,</u> <u>x2: 466052.08,</u> <u>y2: 6159548.99</u>	<u>RW1</u>	<u>2,53</u>	<u>God økologisk tilstand</u> <u>senest 22. december 2021</u> <u>God kemisk tilstand</u> <u>senest 22. december 2021</u>
<u>o8741</u>	<u>Kommune(r):</u> <u>Syddjurs, Norddjurs</u> <u>Navn:</u> <u>Hoed Å - NV. f.</u> <u>Balle - udlø</u>	<u>x1: 614295.07,</u> <u>y1: 6240436.29,</u> <u>x2: 611758.02,</u> <u>y2: 6243443.21</u>	<u>RW2</u>	<u>5,5</u>	<u>God økologisk tilstand</u> <u>senest 22. december 2021</u> <u>God kemisk tilstand</u> <u>senest 22. december 2027</u>
<u>o8934</u>	<u>Kommune(r):</u> <u>Aalborg</u> <u>Navn:</u> <u>Uden navn</u>	<u>x1: 556001.61,</u> <u>y1: 6322048.43,</u> <u>x2: 554321.84,</u> <u>y2: 6317816.05,</u> <u>x3: 552878.75,</u> <u>y3: 6315958.02,</u> <u>x4: 552877.35,</u> <u>y4: 6315948.62,</u> <u>x5: 554321.84,</u> <u>y5: 6317816.05,</u> <u>x6: 552878.75,</u> <u>y6: 6315958.02,</u> <u>x7: 554356.39,</u> <u>y7: 6317677.57,</u> <u>x8: 554321.84,</u> <u>y8: 6317816.05,</u> <u>x9: 556005.07,</u> <u>y9: 6322049.82,</u> <u>x10: 556001.61,</u> <u>y10: 6322048.43,</u> <u>x11: 552878.75,</u> <u>y11: 6315958.02,</u> <u>x12: 552863.57,</u> <u>y12: 6315951.09,</u> <u>x13: 556658.25,</u> <u>y13: 6323191.76,</u> <u>x14: 556001.61,</u> <u>y14: 6322048.43</u>	<u>RW2</u>	<u>9,9</u>	<u>God økologisk tilstand</u> <u>senest 22. december 2027</u> <u>God kemisk tilstand</u> <u>senest 22. december 2021</u>
<u>o8850</u>	<u>Kommune(r):</u> <u>Skive</u> <u>Navn:</u> <u>Bustrup Bæk</u>	<u>x1: 488525.83,</u> <u>y1: 6271141.55,</u> <u>x2: 488000.66,</u> <u>y2: 6269610.54</u>	<u>RW2</u>	<u>1,83</u>	<u>God økologisk tilstand</u> <u>senest 22. december 2027</u> <u>God kemisk tilstand</u> <u>senest 22. december 2021</u>
<u>o10192_y</u>	<u>Kommune(r):</u> <u>Odder</u>	<u>x1: 568535.23,</u> <u>y1: 6197471.41,</u> <u>x2: 567591.21,</u>	<u>RW1</u>	<u>2,15</u>	<u>God økologisk tilstand</u> <u>senest 22. december 2021</u>

	Navn: <u>Kærsgårde Bæk - Udspr.-Åk</u>	<u>y2: 6197388.07,</u> <u>x3: 568535.23,</u> <u>y3: 6197471.41,</u> <u>x4: 568298.67,</u> <u>y4: 6197364.24,</u> <u>x5: 569052.53,</u> <u>y5: 6197256.61,</u> <u>x6: 568535.23,</u> <u>y6: 6197471.41</u>			<u>God kemisk tilstand</u> <u>senest 22. december</u> <u>2021</u>
<u>o6702</u>	Kommune(r): <u>Herning, Holstebro</u> Navn: <u>Røjbæk/Bjørnkær Bæk</u>	<u>x1: 499974.05,</u> <u>y1: 6252044.00,</u> <u>x2: 497653.23,</u> <u>y2: 6250924.83</u>	<u>RW1</u>	<u>2,79</u>	<u>God økologisk tilstand</u> <u>senest 22. december</u> <u>2021</u> <u>God kemisk tilstand</u> <u>senest 22. december</u> <u>2021</u>
<u>o3950_y</u>	Kommune(r): <u>Assens</u> Navn: <u>Åsemosebækken</u>	<u>x1: 575177.42,</u> <u>y1: 6126617.74,</u> <u>x2: 574222.73,</u> <u>y2: 6128077.31,</u> <u>x3: 574222.73,</u> <u>y3: 6128077.31,</u> <u>x4: 573691.70,</u> <u>y4: 6129308.21,</u> <u>x5: 574222.73,</u> <u>y5: 6128077.31,</u> <u>x6: 573687.70,</u> <u>y6: 6128091.86</u>	<u>RW1</u>	<u>3,84</u>	<u>God økologisk tilstand</u> <u>senest 22. december</u> <u>2027</u> <u>God kemisk tilstand</u> <u>senest 22. december</u> <u>2021</u>
<u>o9559</u>	Kommune(r): <u>Randers</u> Navn: <u>Gjerlev Bæk</u>	<u>x1: 569712.92,</u> <u>y1: 6271275.27,</u> <u>x2: 569337.27,</u> <u>y2: 6271768.43</u>	<u>RW1</u>	<u>0,67</u>	<u>God økologisk tilstand</u> <u>senest 22. december</u> <u>2027</u> <u>God kemisk tilstand</u> <u>senest 22. december</u> <u>2021</u>
<u>o4605</u>	Kommune(r): <u>Middelfart</u> Navn: <u>Vandløb ved Klintholm</u>	<u>x1: 553722.89,</u> <u>y1: 6153324.44,</u> <u>x2: 552653.64,</u> <u>y2: 6153848.39</u>	<u>RW1</u>	<u>1,28</u>	<u>God økologisk tilstand</u> <u>senest 22. december</u> <u>2021</u> <u>God kemisk tilstand</u> <u>senest 22. december</u> <u>2021</u>
<u>o8970_e</u>	Kommune(r): <u>Hjørring</u> Navn: <u>Liver Å</u>	<u>x1: 555057.23,</u> <u>y1: 6356552.51,</u> <u>x2: 552771.22,</u> <u>y2: 6362584.00</u>	<u>RW2</u>	<u>7,18</u>	<u>God økologisk tilstand</u> <u>senest 22. december</u> <u>2027</u> <u>God kemisk tilstand</u> <u>senest 22. december</u> <u>2021</u>
<u>o3628</u>	Kommune(r): <u>Svendborg</u> Navn: <u>Mullerup Bæk</u>	<u>x1: 605057.72,</u> <u>y1: 6113928.07,</u> <u>x2: 604494.57,</u> <u>y2: 6114183.40,</u> <u>x3: 604283.83,</u>	<u>RW1</u>	<u>2,91</u>	<u>God økologisk tilstand</u> <u>senest 22. december</u> <u>2027</u> <u>God kemisk tilstand</u>

		<u>y3: 6114437.64,</u> <u>x4: 604317.26,</u> <u>y4: 6114373.89,</u> <u>x5: 604324.26,</u> <u>y5: 6114153.62,</u> <u>x6: 604086.67,</u> <u>y6: 6114177.56,</u> <u>x7: 604324.26,</u> <u>y7: 6114153.62,</u> <u>x8: 604191.22,</u> <u>y8: 6113998.79,</u> <u>x9: 604286.00,</u> <u>y9: 6114491.83,</u> <u>x10: 604283.83,</u> <u>y10: 6114437.64,</u> <u>x11: 604394.92,</u> <u>y11: 6114508.01,</u> <u>x12: 604317.26,</u> <u>y12: 6114373.89,</u> <u>x13: 604494.57,</u> <u>y13: 6114183.40,</u> <u>x14: 604324.26,</u> <u>y14: 6114153.62,</u> <u>x15: 604494.57,</u> <u>y15: 6114183.40,</u> <u>x16: 604317.26,</u> <u>y16: 6114373.89,</u> <u>x17: 604394.37,</u> <u>y17: 6114018.45,</u> <u>x18: 604494.57,</u> <u>y18: 6114183.40,</u> <u>x19: 604283.83,</u> <u>y19: 6114437.64,</u> <u>x20: 604081.14,</u> <u>y20: 6114754.40</u>			<u>senest 22. december</u> <u>2021</u>
<u>o6652 x</u>	<u>Kommune(r):</u> <u>Viborg</u> <u>Navn:</u> <u>Sieghfreds Bæk</u>	<u>x1: 506686.00,</u> <u>y1: 6248868.04,</u> <u>x2: 506033.37,</u> <u>y2: 6248260.47</u>	<u>RW1</u>	<u>0,99</u>	<u>God økologisk tilstand</u> <u>senest 22. december</u> <u>2021</u> <u>God kemisk tilstand</u> <u>senest 22. december</u> <u>2021</u>
<u>o4691</u>	<u>Kommune(r):</u> <u>Vejen</u> <u>Navn:</u> <u>Uden navn</u>	<u>x1: 509113.10,</u> <u>y1: 6154269.12,</u> <u>x2: 506329.60,</u> <u>y2: 6156654.42</u>	<u>RW1</u>	<u>3,98</u>	<u>God økologisk tilstand</u> <u>senest 22. december</u> <u>2027</u> <u>God kemisk tilstand</u> <u>senest 22. december</u> <u>2021</u>
<u>o8063</u>	<u>Kommune(r):</u> <u>Frederikshavn</u> <u>Navn:</u> <u>Troldkær Grøft</u>	<u>x1: 586125.22,</u> <u>y1: 6387066.45,</u> <u>x2: 583495.87,</u> <u>y2: 6387569.76</u>	<u>RW1</u>	<u>3,64</u>	<u>God økologisk tilstand</u> <u>senest 22. december</u> <u>2027</u> <u>God kemisk tilstand</u>

					<u>senest 22. december 2021</u>
<u>o8292</u>	<u>Kommune(r):</u> <u>Odense</u> <u>Navn:</u> <u>Lindved Å</u>	<u>x1: 591965.99,</u> <u>y1: 6138672.89,</u> <u>x2: 591021.47,</u> <u>y2: 6137557.54</u>	<u>RW2</u>	<u>1,7</u>	<u>God økologisk tilstand</u> <u>senest 22. december 2027</u> <u>God kemisk tilstand</u> <u>senest 22. december 2021</u>
<u>o6900</u>	<u>Kommune(r):</u> <u>Viborg</u> <u>Navn:</u> <u>Kilde Boller Krat Nord</u>	<u>x1: 516197.80,</u> <u>y1: 6260580.80,</u> <u>x2: 515663.06,</u> <u>y2: 6260686.35</u>	<u>RW1</u>	<u>0,58</u>	<u>God økologisk tilstand</u> <u>senest 22. december 2027</u> <u>God kemisk tilstand</u> <u>senest 22. december 2021</u>
<u>o7857</u>	<u>Kommune(r):</u> <u>Læsø</u> <u>Navn:</u> <u>Uden navn</u>	<u>x1: 626243.51,</u> <u>y1: 6350350.07,</u> <u>x2: 623468.30,</u> <u>y2: 6349329.41</u>	<u>RW1</u>	<u>3,1</u>	<u>God økologisk tilstand</u> <u>senest 22. december 2027</u> <u>God kemisk tilstand</u> <u>senest 22. december 2021</u>
<u>o5936</u>	<u>Kommune(r):</u> <u>Skanderborg</u> <u>Navn:</u> <u>Venge Bæk - Udspring v. Skibs</u>	<u>x1: 554251.76,</u> <u>y1: 6218411.43,</u> <u>x2: 554487.11,</u> <u>y2: 6217259.82</u>	<u>RW1</u>	<u>1,73</u>	<u>God økologisk tilstand</u> <u>senest 22. december 2027</u> <u>God kemisk tilstand</u> <u>senest 22. december 2021</u>
<u>o6550 x</u>	<u>Kommune(r):</u> <u>Holstebro</u> <u>Navn:</u> <u>Halgård Bæk</u>	<u>x1: 482665.94,</u> <u>y1: 6241068.75,</u> <u>x2: 479385.49,</u> <u>y2: 6243973.35</u>	<u>RW1</u>	<u>5,32</u>	<u>God økologisk tilstand</u> <u>senest 22. december 2027</u> <u>God kemisk tilstand</u> <u>senest 22. december 2021</u>
<u>aal1.1.0266</u>	<u>Kommune(r):</u> <u>Hjørring</u> <u>Navn:</u> <u>Uden navn</u>	<u>x1: 555765.27,</u> <u>y1: 6377778.73,</u> <u>x2: 554424.32,</u> <u>y2: 6377676.71</u>	<u>RW1</u>	<u>1,44</u>	<u>God økologisk tilstand</u> <u>senest 22. december 2021</u> <u>God kemisk tilstand</u> <u>senest 22. december 2021</u>
<u>o10518</u>	<u>Kommune(r):</u> <u>Jammerbugt</u> <u>Navn:</u> <u>Slette Å</u>	<u>x1: 520806.29,</u> <u>y1: 6329644.94,</u> <u>x2: 520884.57,</u> <u>y2: 6333605.83</u>	<u>RW2</u>	<u>4,49</u>	<u>God økologisk tilstand</u> <u>senest 22. december 2027</u> <u>God kemisk tilstand</u> <u>senest 22. december 2021</u>
<u>o9994 x</u>	<u>Kommune(r):</u> <u>Assens, Faaborg-Midtfyn</u>	<u>x1: 574181.98,</u> <u>y1: 6114581.31,</u>	<u>RW1</u>	<u>4,31</u>	<u>God økologisk tilstand</u> <u>senest 22. december 2027</u>

	Navn: <u>Hattebækken</u>	<u>x2: 572283.32,</u> <u>y2: 6113477.75</u>			<u>God kemisk tilstand</u> <u>senest 22. december</u> <u>2027</u>
<u>o8904</u>	Kommune(r): <u>Thisted</u> Navn: <u>Kastet Å</u>	<u>x1: 465490.99,</u> <u>y1: 6305498.90,</u> <u>x2: 463500.66,</u> <u>y2: 6305187.05</u>	<u>RW2</u>	<u>2,3</u>	<u>God økologisk tilstand</u> <u>senest 22. december</u> <u>2027</u> <u>God kemisk tilstand</u> <u>senest 22. december</u> <u>2021</u>
<u>o7941 b</u>	Kommune(r): <u>Frederikshavn,</u> <u>Hjørring</u> Navn: <u>Uden navn</u>	<u>x1: 581076.84,</u> <u>y1: 6361827.42,</u> <u>x2: 580192.02,</u> <u>y2: 6362029.75,</u> <u>x3: 580192.02,</u> <u>y3: 6362029.75,</u> <u>x4: 579986.43,</u> <u>y4: 6362391.38,</u> <u>x5: 580192.50,</u> <u>y5: 6362511.75,</u> <u>x6: 579986.43,</u> <u>y6: 6362391.38,</u> <u>x7: 580044.52,</u> <u>y7: 6361409.55,</u> <u>x8: 580192.02,</u> <u>y8: 6362029.75,</u> <u>x9: 579986.43,</u> <u>y9: 6362391.38,</u> <u>x10: 579932.88,</u> <u>y10: 6362450.70</u>	<u>RW1</u>	<u>2,58</u>	<u>God økologisk tilstand</u> <u>senest 22. december</u> <u>2021</u> <u>God kemisk tilstand</u> <u>senest 22. december</u> <u>2021</u>
<u>b00018</u>	Kommune(r): <u>Randers</u> Navn: <u>Albæk Bæk -</u> <u>Galgevang-Albæk</u>	<u>x1: 571392.67,</u> <u>y1: 6260317.71,</u> <u>x2: 571564.76,</u> <u>y2: 6261410.27,</u> <u>x3: 571564.76,</u> <u>y3: 6261410.27,</u> <u>x4: 571334.12,</u> <u>y4: 6261955.09,</u> <u>x5: 571891.94,</u> <u>y5: 6261680.98,</u> <u>x6: 571564.76,</u> <u>y6: 6261410.27</u>	<u>RW1</u>	<u>2,33</u>	<u>God økologisk tilstand</u> <u>senest 22. december</u> <u>2021</u> <u>God kemisk tilstand</u> <u>senest 22. december</u> <u>2021</u>
<u>o9822 x</u>	Kommune(r): <u>Esbjerg</u> Navn: <u>Uden navn</u>	<u>x1: 481365.34,</u> <u>y1: 6130381.77,</u> <u>x2: 481730.73,</u> <u>y2: 6129462.86,</u> <u>x3: 481730.73,</u> <u>y3: 6129462.86,</u> <u>x4: 481709.54,</u> <u>y4: 6129327.50,</u> <u>x5: 482401.91,</u> <u>y5: 6129468.06,</u>	<u>RW5</u>	<u>2</u>	<u>God økologisk tilstand</u> <u>senest 22. december</u> <u>2027</u> <u>God kemisk tilstand</u> <u>senest 22. december</u> <u>2021</u>

		x6: <u>481730.73,</u> <u>y6: 6129462.86</u>			
<u>o6083</u>	<u>Kommune(r):</u> <u>Silkeborg</u> <u>Navn:</u> <u>Odderbæk</u>	x1: <u>534326.03,</u> y1: <u>6222321.04,</u> x2: <u>533872.85,</u> y2: <u>6222246.68,</u> x3: <u>534326.03,</u> y3: <u>6222321.04,</u> x4: <u>534218.53,</u> y4: <u>6222557.61,</u> x5: <u>534395.90,</u> y5: <u>6222177.23,</u> x6: <u>534326.03,</u> y6: <u>6222321.04</u>	<u>RW1</u>	<u>0,95</u>	<u>God økologisk tilstand</u> <u>senest 22. december</u> <u>2021</u> <u>God kemisk tilstand</u> <u>senest 22. december</u> <u>2021</u>
<u>o6181</u>	<u>Kommune(r):</u> <u>Skanderborg</u> <u>Navn:</u> <u>Vl. øst for</u> <u>Dunmose</u>	x1: <u>554704.95,</u> y1: <u>6226973.99,</u> x2: <u>554576.94,</u> y2: <u>6227775.96</u>	<u>RW1</u>	<u>0,95</u>	<u>God økologisk tilstand</u> <u>senest 22. december</u> <u>2021</u> <u>God kemisk tilstand</u> <u>senest 22. december</u> <u>2021</u>
<u>o10547_y</u>	<u>Kommune(r):</u> <u>Herning</u> <u>Navn:</u> <u>Storå</u>	x1: <u>492559.73,</u> y1: <u>6233551.44,</u> x2: <u>489744.88,</u> y2: <u>6241900.39</u>	<u>RW3</u>	<u>14,81</u>	<u>God økologisk tilstand</u> <u>senest 22. december</u> <u>2021</u> <u>God kemisk tilstand</u> <u>senest 22. december</u> <u>2021</u>
<u>aal1.1.0365</u>	<u>Kommune(r):</u> <u>Frederikshavn</u> <u>Navn:</u> <u>Sæby Å</u>	x1: <u>577470.72,</u> y1: <u>6358727.97,</u> x2: <u>576707.00,</u> y2: <u>6359201.62</u>	<u>RW1</u>	<u>0,97</u>	<u>God økologisk tilstand</u> <u>senest 22. december</u> <u>2021</u> <u>God kemisk tilstand</u> <u>senest 22. december</u> <u>2021</u>
<u>o5782</u>	<u>Kommune(r):</u> <u>Herning</u> <u>Navn:</u> <u>Bæk ved Øster</u> <u>Høgild</u>	x1: <u>499458.86,</u> y1: <u>6211709.23,</u> x2: <u>500548.30,</u> y2: <u>6212583.18</u>	<u>RW1</u>	<u>1,91</u>	<u>God økologisk tilstand</u> <u>senest 22. december</u> <u>2027</u> <u>God kemisk tilstand</u> <u>senest 22. december</u> <u>2021</u>
<u>o8768_a</u>	<u>Kommune(r):</u> <u>Syddjurs</u> <u>Navn:</u> <u>Ryom Å - Lundbæk</u> <u>- Kolind</u>	x1: <u>598362.95,</u> y1: <u>6247824.04,</u> x2: <u>587850.54,</u> y2: <u>6245301.05</u>	<u>RW5</u>	<u>17,33</u>	<u>God økologisk tilstand</u> <u>senest 22. december</u> <u>2027</u> <u>God kemisk tilstand</u> <u>senest 22. december</u> <u>2021</u>
<u>o8454_b</u>	<u>Kommune(r):</u> <u>Varde</u> <u>Navn:</u> <u>Holme Å</u>	x1: <u>482672.10,</u> y1: <u>6168676.52,</u> x2: <u>481255.57,</u> y2: <u>6169115.91</u>	<u>RW2</u>	<u>1,91</u>	<u>God økologisk tilstand</u> <u>senest 22. december</u> <u>2027</u> <u>God kemisk tilstand</u>

					<u>senest 22. december 2021</u>
<u>o782</u>	<u>Kommune(r):</u> <u>Silkeborg</u> <u>Navn:</u> <u>Nøjkærhus Bæk</u>	<u>x1: 535935.33,</u> <u>y1: 6219977.66,</u> <u>x2: 535266.15,</u> <u>y2: 6219555.96</u>	<u>RW1</u>	<u>0,94</u>	<u>God økologisk tilstand</u> <u>senest 22. december 2021</u> <u>God kemisk tilstand</u> <u>senest 22. december 2021</u>
<u>o8166</u>	<u>Kommune(r):</u> <u>Aabenraa</u> <u>Navn:</u> <u>Strygdambæk</u>	<u>x1: 526951.50,</u> <u>y1: 6106971.71,</u> <u>x2: 524409.87,</u> <u>y2: 6109064.92</u>	<u>RW2</u>	<u>4,56</u>	<u>God økologisk tilstand</u> <u>senest 22. december 2027</u> <u>God kemisk tilstand</u> <u>senest 22. december 2021</u>
<u>t256</u>	<u>Kommune(r):</u> <u>Silkeborg</u> <u>Navn:</u> <u>Kilde 3 ved Thorsø</u>	<u>x1: 533067.44,</u> <u>y1: 6219971.68,</u> <u>x2: 533063.74,</u> <u>y2: 6220001.21</u>	<u>RW1</u>	<u>0,03</u>	<u>God økologisk tilstand</u> <u>senest 22. december 2021</u> <u>God kemisk tilstand</u> <u>senest 22. december 2021</u>
<u>o8659 a</u>	<u>Kommune(r):</u> <u>Skanderborg</u> <u>Navn:</u> <u>Knudå - Veng Sø -</u> <u>Ravnsø</u>	<u>x1: 554267.08,</u> <u>y1: 6218431.48,</u> <u>x2: 553465.78,</u> <u>y2: 6218191.48</u>	<u>RW2</u>	<u>0,93</u>	<u>God økologisk tilstand</u> <u>senest 22. december 2027</u> <u>God kemisk tilstand</u> <u>senest 22. december 2021</u>
<u>1.5.d-0395-010</u>	<u>Kommune(r):</u> <u>Viborg</u> <u>Navn:</u> <u>Vandløb Vindum</u> <u>Skov</u>	<u>x1: 533874.76,</u> <u>y1: 6250667.88,</u> <u>x2: 534041.34,</u> <u>y2: 6249567.18</u>	<u>RW1</u>	<u>1,37</u>	<u>God økologisk tilstand</u> <u>senest 22. december 2021</u> <u>God kemisk tilstand</u> <u>senest 22. december 2021</u>
<u>o8359 a x</u>	<u>Kommune(r):</u> <u>Middelfart</u> <u>Navn:</u> <u>Tokkemade</u>	<u>x1: 552512.56,</u> <u>y1: 6151126.19,</u> <u>x2: 549849.07,</u> <u>y2: 6149598.75</u>	<u>RW1</u>	<u>4,19</u>	<u>God økologisk tilstand</u> <u>senest 22. december 2027</u> <u>God kemisk tilstand</u> <u>senest 22. december 2021</u>
<u>o7250</u>	<u>Kommune(r):</u> <u>Vesthimmerlands</u> <u>Navn:</u> <u>Bygumkær Bæk</u>	<u>x1: 526739.40,</u> <u>y1: 6282579.94,</u> <u>x2: 527053.21,</u> <u>y2: 6284355.25,</u> <u>x3: 526739.40,</u> <u>y3: 6282579.94,</u> <u>x4: 525781.52,</u> <u>y4: 6281943.84,</u> <u>x5: 527160.26,</u> <u>y5: 6282084.31,</u>	<u>RW1</u>	<u>4,03</u>	<u>God økologisk tilstand</u> <u>senest 22. december 2027</u> <u>God kemisk tilstand</u> <u>senest 22. december 2021</u>

		x6: <u>526739.40,</u> y6: <u>6282579.94</u>			
<u>o10256</u>	Kommune(r): <u>Favrskov</u> Navn: <u>Skægbjerg Bæk</u>	x1: <u>563126.33,</u> y1: <u>6236519.78,</u> x2: <u>562305.18,</u> y2: <u>6236847.09</u>	<u>RW1</u>	<u>0,95</u>	<u>God økologisk tilstand</u> <u>senest 22. december</u> <u>2021</u> <u>God kemisk tilstand</u> <u>senest 22. december</u> <u>2021</u>
<u>o8872</u>	Kommune(r): <u>Vesthimmerlands</u> Navn: <u>Lilleå</u>	x1: <u>527053.21,</u> y1: <u>6284355.25,</u> x2: <u>520353.82,</u> y2: <u>6284415.50</u>	<u>RW2</u>	<u>7,6</u>	<u>God økologisk tilstand</u> <u>senest 22. december</u> <u>2027</u> <u>God kemisk tilstand</u> <u>senest 22. december</u> <u>2021</u>
<u>o8876</u>	Kommune(r): <u>Skive</u> Navn: <u>Harre Å</u>	x1: <u>494493.17,</u> y1: <u>6287222.17,</u> x2: <u>492799.17,</u> y2: <u>6285686.22</u>	<u>RW2</u>	<u>4,15</u>	<u>God økologisk tilstand</u> <u>senest 22. december</u> <u>2027</u> <u>God kemisk tilstand</u> <u>senest 22. december</u> <u>2021</u>
<u>o7303</u>	Kommune(r): <u>Skive</u> Navn: <u>Durup Bæk</u>	x1: <u>497986.37,</u> y1: <u>6286953.24,</u> x2: <u>497013.03,</u> y2: <u>6288824.43</u>	<u>RW1</u>	<u>2,46</u>	<u>God økologisk tilstand</u> <u>senest 22. december</u> <u>2027</u> <u>God kemisk tilstand</u> <u>senest 22. december</u> <u>2021</u>
<u>o3775</u>	Kommune(r): <u>Nyborg</u> Navn: <u>Frørup Mejeriafløb</u>	x1: <u>611623.07,</u> y1: <u>6121293.00,</u> x2: <u>611575.50,</u> y2: <u>6121775.98</u>	<u>RW1</u>	<u>0,62</u>	<u>God økologisk tilstand</u> <u>senest 22. december</u> <u>2021</u> <u>God kemisk tilstand</u> <u>senest 22. december</u> <u>2021</u>
<u>o3685_x</u>	Kommune(r): <u>Faaborg-Midtfyn</u> Navn: <u>Grimeledsbækken</u>	x1: <u>584799.70,</u> y1: <u>6117547.16,</u> x2: <u>587212.10,</u> y2: <u>6117556.69</u>	<u>RW1</u>	<u>3,18</u>	<u>God økologisk tilstand</u> <u>senest 22. december</u> <u>2021</u> <u>God kemisk tilstand</u> <u>senest 22. december</u> <u>2021</u>
<u>o6360</u>	Kommune(r): <u>Aarhus</u> Navn: <u>Havskov Bæk</u>	x1: <u>583302.83,</u> y1: <u>6236055.75,</u> x2: <u>582849.10,</u> y2: <u>6237148.65</u>	<u>RW1</u>	<u>1,8</u>	<u>God økologisk tilstand</u> <u>senest 22. december</u> <u>2027</u> <u>God kemisk tilstand</u> <u>senest 22. december</u> <u>2021</u>
<u>c00029</u>	Kommune(r): <u>Silkeborg</u>	x1: <u>532791.63,</u> y1: <u>6219860.68,</u> x2: <u>532657.91,</u>	<u>RW1</u>	<u>0,57</u>	<u>God økologisk tilstand</u> <u>senest 22. december</u> <u>2027</u>

	<u>Navn:</u> <u>Horsbjerg Bæk,</u> <u>kildetilløb</u>	<u>y2: 6219773.97,</u> <u>x3: 532657.91,</u> <u>y3: 6219773.97,</u> <u>x4: 532601.24,</u> <u>y4: 6219615.71,</u> <u>x5: 532791.63,</u> <u>y5: 6219860.68,</u> <u>x6: 532801.54,</u> <u>y6: 6219872.50,</u> <u>x7: 532865.14,</u> <u>y7: 6220033.49,</u> <u>x8: 532801.54,</u> <u>y8: 6219872.50</u>			<u>God kemisk tilstand</u> <u>senest 22. december</u> <u>2021</u>
<u>c00434</u>	<u>Kommune(r):</u> <u>Billund</u> <u>Navn:</u> <u>Uden navn</u>	<u>x1: 507528.18,</u> <u>y1: 6172301.49,</u> <u>x2: 505679.21,</u> <u>y2: 6173171.21,</u> <u>x3: 508102.62,</u> <u>y3: 6172277.74,</u> <u>x4: 507528.18,</u> <u>y4: 6172301.49,</u> <u>x5: 508713.72,</u> <u>y5: 6171941.47,</u> <u>x6: 507528.18,</u> <u>y6: 6172301.49</u>	<u>RW2</u>	<u>4,15</u>	<u>God økologisk tilstand</u> <u>senest 22. december</u> <u>2027</u> <u>God kemisk tilstand</u> <u>senest 22. december</u> <u>2021</u>
<u>o6595</u>	<u>Kommune(r):</u> <u>Syddjurs</u> <u>Navn:</u> <u>Krogsbæk</u>	<u>x1: 577997.50,</u> <u>y1: 6245780.77,</u> <u>x2: 577844.63,</u> <u>y2: 6246096.48,</u> <u>x3: 577997.50,</u> <u>y3: 6245780.77,</u> <u>x4: 577945.47,</u> <u>y4: 6245718.72,</u> <u>x5: 578038.79,</u> <u>y5: 6245743.83,</u> <u>x6: 577997.50,</u> <u>y6: 6245780.77,</u> <u>x7: 578038.79,</u> <u>y7: 6245743.83,</u> <u>x8: 577946.58,</u> <u>y8: 6245596.94,</u> <u>x9: 578060.15,</u> <u>y9: 6245720.70,</u> <u>x10: 578019.86,</u> <u>y10: 6245667.71,</u> <u>x11: 578060.15,</u> <u>y11: 6245720.70,</u> <u>x12: 578038.79,</u> <u>y12: 6245743.83,</u> <u>x13: 578294.63,</u> <u>y13: 6245481.80,</u> <u>x14: 578128.32,</u> <u>y14: 6245216.07,</u> <u>x15: 578294.63,</u>	<u>RW1</u>	<u>1,83</u>	<u>God økologisk tilstand</u> <u>senest 22. december</u> <u>2021</u> <u>God kemisk tilstand</u> <u>senest 22. december</u> <u>2021</u>

		<u>y15: 6245481.80,</u> <u>x16: 578060.15,</u> <u>y16: 6245720.70,</u> <u>x17: 578413.04,</u> <u>y17: 6245313.67,</u> <u>x18: 578294.63,</u> <u>y18: 6245481.80</u>			
<u>o6647</u>	<u>Kommune(r):</u> <u>Favrskov</u> <u>Navn:</u> <u>Tusø Bæk -</u> <u>Nedenfor rørlæg</u>	<u>x1: 563942.67,</u> <u>y1: 6247257.59,</u> <u>x2: 562443.66,</u> <u>y2: 6248329.11,</u> <u>x3: 561407.29,</u> <u>y3: 6248296.02,</u> <u>x4: 561245.20,</u> <u>y4: 6248132.51,</u> <u>x5: 562027.68,</u> <u>y5: 6248365.45,</u> <u>x6: 561822.20,</u> <u>y6: 6248458.30,</u> <u>x7: 562027.68,</u> <u>y7: 6248365.45,</u> <u>x8: 561407.29,</u> <u>y8: 6248296.02,</u> <u>x9: 562443.66,</u> <u>y9: 6248329.11,</u> <u>x10: 562027.68,</u> <u>y10: 6248365.45,</u> <u>x11: 562343.40,</u> <u>y11: 6248499.83,</u> <u>x12: 562443.66,</u> <u>y12: 6248329.11,</u> <u>x13: 561407.29,</u> <u>y13: 6248296.02,</u> <u>x14: 560937.55,</u> <u>y14: 6248529.18</u>	<u>RW1</u>	<u>4,56</u>	<u>God økologisk tilstand</u> <u>senest 22. december</u> <u>2027</u> <u>God kemisk tilstand</u> <u>senest 22. december</u> <u>2021</u>
<u>o8584</u>	<u>Kommune(r):</u> <u>Herning</u> <u>Navn:</u> <u>Østerbjerg Bæk</u>	<u>x1: 491388.04,</u> <u>y1: 6195051.70,</u> <u>x2: 487251.67,</u> <u>y2: 6197286.56,</u> <u>x3: 486860.55,</u> <u>y3: 6199203.34,</u> <u>x4: 486837.14,</u> <u>y4: 6199543.66,</u> <u>x5: 487251.67,</u> <u>y5: 6197286.56,</u> <u>x6: 486861.44,</u> <u>y6: 6197138.08,</u> <u>x7: 487251.67,</u> <u>y7: 6197286.56,</u> <u>x8: 486860.55,</u> <u>y8: 6199203.34,</u> <u>x9: 486860.55,</u> <u>y9: 6199203.34,</u>	<u>RW2</u>	<u>9,96</u>	<u>God økologisk tilstand</u> <u>senest 22. december</u> <u>2027</u> <u>God kemisk tilstand</u> <u>senest 22. december</u> <u>2021</u>

		x10: 486254.83, y10: 6199392.04			
<u>1.9.b-0210-010</u>	Kommune(r): Horsens, Odder Navn: Møllebæk	x1: 564350.13, y1: 6195606.40, x2: 565534.40, y2: 6193082.42	RW1	3,76	God økologisk tilstand senest 22. december 2021 God kemisk tilstand senest 22. december 2021
<u>c00360</u>	Kommune(r): Horsens Navn: Bærsnap Bæk	x1: 534952.84, y1: 6200126.46, x2: 535384.78, y2: 6197741.73	RW1	2,85	God økologisk tilstand senest 22. december 2021 God kemisk tilstand senest 22. december 2021
<u>o10076</u>	Kommune(r): Kolding Navn: Uden navn	x1: 533771.21, y1: 6153714.10, x2: 532054.79, y2: 6153261.62	RW1	1,87	God økologisk tilstand senest 22. december 2021 God kemisk tilstand senest 22. december 2021
<u>o8886 b</u>	Kommune(r): Vesthimmerlands, Rebild Navn: Skelbæk	x1: 536316.80, y1: 6286770.43, x2: 533371.86, y2: 6288210.98	RW2	4,27	God økologisk tilstand senest 22. december 2021 God kemisk tilstand senest 22. december 2021
<u>c00373</u>	Kommune(r): Silkeborg Navn: Sorrning Skelbæk	x1: 549706.04, y1: 6225728.55, x2: 548383.53, y2: 6225251.60	RW1	1,6	God økologisk tilstand senest 22. december 2021 God kemisk tilstand senest 22. december 2021
<u>rin 1.2 00454</u>	Kommune(r): Struer Navn: Resen Bæk	x1: 470687.03, y1: 6263727.96, x2: 470826.16, y2: 6265450.89	RW2	1,82	God økologisk tilstand senest 22. december 2027 God kemisk tilstand senest 22. december 2021
<u>o8408 x</u>	Kommune(r): Varde Navn: Uden navn	x1: 493099.44, y1: 6162176.97, x2: 491260.60, y2: 6161965.33	RW2	4,93	God økologisk tilstand senest 22. december 2027 God kemisk tilstand senest 22. december 2021
<u>o4109</u>	Kommune(r): Assens	x1: 562110.26, y1: 6133750.25,	RW1	4,7	God økologisk tilstand senest 22. december 2027

	Navn: <u>Langemoserenden</u>	x2: <u>559279.28,</u> y2: <u>6131423.11</u>			<u>God kemisk tilstand</u> <u>senest 22. december</u> <u>2021</u>
<u>1.5.c-0765-010</u>	Kommune(r): <u>Favrskov</u> Navn: <u>Tyrekær Bæk</u>	x1: <u>561587.35,</u> y1: <u>6233119.39,</u> x2: <u>561009.70,</u> y2: <u>6232511.85</u>	<u>RW1</u>	<u>0,87</u>	<u>God økologisk tilstand</u> <u>senest 22. december</u> <u>2021</u> <u>God kemisk tilstand</u> <u>senest 22. december</u> <u>2021</u>
<u>o5494</u>	Kommune(r): <u>Ringkøbing-Skiern</u> Navn: <u>Sydlig</u> <u>Parallelkanal</u>	x1: <u>470238.60,</u> y1: <u>6197712.99,</u> x2: <u>468088.76,</u> y2: <u>6197184.05</u>	<u>RW1</u>	<u>2,56</u>	<u>God økologisk tilstand</u> <u>senest 22. december</u> <u>2027</u> <u>God kemisk tilstand</u> <u>senest 22. december</u> <u>2021</u>
<u>o7030</u>	Kommune(r): <u>Randers,</u> <u>Mariagerfjord</u> Navn: <u>Fårbæk</u>	x1: <u>553526.60,</u> y1: <u>6268158.14,</u> x2: <u>551200.98,</u> y2: <u>6267654.71</u>	<u>RW1</u>	<u>2,83</u>	<u>God økologisk tilstand</u> <u>senest 22. december</u> <u>2027</u> <u>God kemisk tilstand</u> <u>senest 22. december</u> <u>2021</u>
<u>o5094</u>	Kommune(r): <u>Hedensted</u> Navn: <u>Tilløb til Vejle Fjord</u>	x1: <u>543780.24,</u> y1: <u>6174318.27,</u> x2: <u>543548.76,</u> y2: <u>6173730.95,</u> x3: <u>543859.12,</u> y3: <u>6174439.66,</u> x4: <u>543780.24,</u> y4: <u>6174318.27,</u> x5: <u>543993.04,</u> y5: <u>6174346.15,</u> x6: <u>543780.24,</u> y6: <u>6174318.27</u>	<u>RW1</u>	<u>1,07</u>	<u>God økologisk tilstand</u> <u>senest 22. december</u> <u>2021</u> <u>God kemisk tilstand</u> <u>senest 22. december</u> <u>2021</u>
<u>o4517</u>	Kommune(r): <u>Vejen</u> Navn: <u>Uden navn</u>	x1: <u>513093.49,</u> y1: <u>6149211.25,</u> x2: <u>512866.92,</u> y2: <u>6148756.80</u>	<u>RW1</u>	<u>0,51</u>	<u>God økologisk tilstand</u> <u>senest 22. december</u> <u>2027</u> <u>God kemisk tilstand</u> <u>senest 22. december</u> <u>2021</u>
<u>o7445</u>	Kommune(r): <u>Vesthimmerlands</u> Navn: <u>Ør. Oustrup Bæk</u>	x1: <u>533572.33,</u> y1: <u>6298094.46,</u> x2: <u>532220.61,</u> y2: <u>6298398.09</u>	<u>RW1</u>	<u>1,54</u>	<u>God økologisk tilstand</u> <u>senest 22. december</u> <u>2027</u> <u>God kemisk tilstand</u> <u>senest 22. december</u> <u>2021</u>
<u>o7508</u>	Kommune(r): <u>Rebild</u>	x1: <u>565618.97,</u> y1: <u>6302165.74,</u>	<u>RW1</u>	<u>3,27</u>	<u>God økologisk tilstand</u> <u>senest 22. december</u> <u>2027</u>

	Navn: <u>Ager Bæk</u>	x2: <u>563458.20</u> , y2: <u>6304032.72</u>			<u>God kemisk tilstand</u> <u>senest 22. december</u> <u>2021</u>
<u>o5254</u>	Kommune(r): <u>Vejle</u> Navn: <u>SMIDSTRUP BÆK</u>	x1: <u>517720.40</u> , y1: <u>6181967.51</u> , x2: <u>517584.79</u> , y2: <u>6181214.43</u>	<u>RW1</u>	<u>1,12</u>	<u>God økologisk tilstand</u> <u>senest 22. december</u> <u>2027</u> <u>God kemisk tilstand</u> <u>senest 22. december</u> <u>2021</u>
<u>o6078</u>	Kommune(r): <u>Aarhus</u> Navn: <u>Blåhøj Bæk</u>	x1: <u>568434.34</u> , y1: <u>6222233.16</u> , x2: <u>568066.50</u> , y2: <u>6221132.69</u>	<u>RW1</u>	<u>1,28</u>	<u>God økologisk tilstand</u> <u>senest 22. december</u> <u>2027</u> <u>God kemisk tilstand</u> <u>senest 22. december</u> <u>2021</u>
<u>o4490</u>	Kommune(r): <u>Middelfart</u> Navn: <u>Afløb fra</u> <u>Svendstrup</u>	x1: <u>549119.04</u> , y1: <u>6147364.39</u> , x2: <u>549095.12</u> , y2: <u>6148206.62</u>	<u>RW1</u>	<u>0,94</u>	<u>God økologisk tilstand</u> <u>senest 22. december</u> <u>2027</u> <u>God kemisk tilstand</u> <u>senest 22. december</u> <u>2021</u>
<u>o9028</u>	Kommune(r): <u>Holstebro</u> Navn: <u>Storå</u>	x1: <u>475297.05</u> , y1: <u>6245787.88</u> , x2: <u>473154.55</u> , y2: <u>6246810.79</u>	<u>RW3</u>	<u>3,29</u>	<u>God økologisk tilstand</u> <u>senest 22. december</u> <u>2027</u> <u>God kemisk tilstand</u> <u>senest 22. december</u> <u>2027</u>
<u>c00318</u>	Kommune(r): <u>Hedensted</u> Navn: <u>Lindved Bæk</u>	x1: <u>537263.47</u> , y1: <u>6186578.43</u> , x2: <u>536327.00</u> , y2: <u>6184525.55</u>	<u>RW1</u>	<u>2,79</u>	<u>God økologisk tilstand</u> <u>senest 22. december</u> <u>2021</u> <u>God kemisk tilstand</u> <u>senest 22. december</u> <u>2021</u>
<u>o5519</u>	Kommune(r): <u>Herning</u> Navn: <u>Grøft fra St.</u> <u>Bjørnkær</u>	x1: <u>497852.27</u> , y1: <u>6198876.08</u> , x2: <u>495998.07</u> , y2: <u>6199299.98</u>	<u>RW1</u>	<u>2,21</u>	<u>God økologisk tilstand</u> <u>senest 22. december</u> <u>2027</u> <u>God kemisk tilstand</u> <u>senest 22. december</u> <u>2021</u>
<u>o6130_y</u>	Kommune(r): <u>Herning</u> Navn: <u>Lækmosse Bæk</u>	x1: <u>492014.54</u> , y1: <u>6225519.42</u> , x2: <u>489901.77</u> , y2: <u>6225114.29</u>	<u>RW1</u>	<u>2,29</u>	<u>God økologisk tilstand</u> <u>senest 22. december</u> <u>2027</u> <u>God kemisk tilstand</u> <u>senest 22. december</u> <u>2021</u>

<u>o3341</u>	<u>Kommune(r):</u> <u>Sønderborg</u> <u>Navn:</u> <u>Uden navn</u>	<u>x1: 562698.37,</u> <u>y1: 6089015.65,</u> <u>x2: 562307.22,</u> <u>y2: 6089388.68</u>	<u>RW1</u>	<u>0,63</u>	<u>God økologisk tilstand</u> <u>senest 22. december</u> <u>2027</u> <u>God kemisk tilstand</u> <u>senest 22. december</u> <u>2021</u>
<u>o8300 i</u>	<u>Kommune(r):</u> <u>Haderslev</u> <u>Navn:</u> <u>Uden navn</u>	<u>x1: 516987.67,</u> <u>y1: 6130813.14,</u> <u>x2: 515189.71,</u> <u>y2: 6127761.47</u>	<u>RW2</u>	<u>5,66</u>	<u>God økologisk tilstand</u> <u>senest 22. december</u> <u>2021</u> <u>God kemisk tilstand</u> <u>senest 22. december</u> <u>2021</u>
<u>o7802</u>	<u>Kommune(r):</u> <u>Frederikshavn</u> <u>Navn:</u> <u>Faurholt Bæk</u>	<u>x1: 587040.17,</u> <u>y1: 6342495.19,</u> <u>x2: 585941.63,</u> <u>y2: 6342093.33</u>	<u>RW1</u>	<u>1,29</u>	<u>God økologisk tilstand</u> <u>senest 22. december</u> <u>2027</u> <u>God kemisk tilstand</u> <u>senest 22. december</u> <u>2021</u>
<u>o648</u>	<u>Kommune(r):</u> <u>Horsens</u> <u>Navn:</u> <u>Rodvigsballe Bæk -</u> <u>Rodvigball</u>	<u>x1: 536627.10,</u> <u>y1: 6205174.26,</u> <u>x2: 535961.55,</u> <u>y2: 6204788.10</u>	<u>RW1</u>	<u>0,88</u>	<u>God økologisk tilstand</u> <u>senest 22. december</u> <u>2027</u> <u>God kemisk tilstand</u> <u>senest 22. december</u> <u>2021</u>
<u>o6164</u>	<u>Kommune(r):</u> <u>Silkeborg</u> <u>Navn:</u> <u>Vl. i Tovstrup</u> <u>Nørreskov</u>	<u>x1: 550421.38,</u> <u>y1: 6227355.88,</u> <u>x2: 550390.08,</u> <u>y2: 6226697.43</u>	<u>RW1</u>	<u>0,72</u>	<u>God økologisk tilstand</u> <u>senest 22. december</u> <u>2021</u> <u>God kemisk tilstand</u> <u>senest 22. december</u> <u>2021</u>
<u>c00148</u>	<u>Kommune(r):</u> <u>Silkeborg</u> <u>Navn:</u> <u>Tange Å m. tilløb</u> <u>Thorning Kirk</u>	<u>x1: 530119.71,</u> <u>y1: 6241029.28,</u> <u>x2: 520724.74,</u> <u>y2: 6238232.78,</u> <u>x3: 520757.65,</u> <u>y3: 6237950.70,</u> <u>x4: 520724.74,</u> <u>y4: 6238232.78,</u> <u>x5: 520724.74,</u> <u>y5: 6238232.78,</u> <u>x6: 520186.20,</u> <u>y6: 6237958.80</u>	<u>RW2</u>	<u>15,22</u>	<u>God økologisk tilstand</u> <u>senest 22. december</u> <u>2027</u> <u>God kemisk tilstand</u> <u>senest 22. december</u> <u>2027</u>
<u>o8507 f</u>	<u>Kommune(r):</u> <u>Billund</u> <u>Navn:</u> <u>Varde Å</u>	<u>x1: 499009.41,</u> <u>y1: 6178069.45,</u> <u>x2: 496172.27,</u> <u>y2: 6178694.29</u>	<u>RW2</u>	<u>3,54</u>	<u>God økologisk tilstand</u> <u>senest 22. december</u> <u>2027</u> <u>God kemisk tilstand</u> <u>senest 22. december</u> <u>2021</u>

<u>c00370</u>	<u>Kommune(r):</u> <u>Vejen</u> <u>Navn:</u> <u>Uden navn</u>	<u>x1: 497140.64,</u> <u>y1: 6145354.50,</u> <u>x2: 497064.63,</u> <u>y2: 6143319.31,</u> <u>x3: 497064.63,</u> <u>y3: 6143319.31,</u> <u>x4: 496996.03,</u> <u>y4: 6142446.20,</u> <u>x5: 498070.02,</u> <u>y5: 6143678.85,</u> <u>x6: 497064.63,</u> <u>y6: 6143319.31,</u> <u>x7: 498070.02,</u> <u>y7: 6143678.85,</u> <u>x8: 498045.15,</u> <u>y8: 6144663.01,</u> <u>x9: 498485.71,</u> <u>y9: 6143891.04,</u> <u>x10: 498070.02,</u> <u>y10: 6143678.85,</u> <u>x11: 498459.38,</u> <u>y11: 6145221.51,</u> <u>x12: 498485.71,</u> <u>y12: 6143891.04,</u> <u>x13: 498654.96,</u> <u>y13: 6143585.25,</u> <u>x14: 498485.71,</u> <u>y14: 6143891.04</u>	<u>RW1</u>	<u>7,85</u>	<u>God økologisk tilstand</u> <u>senest 22. december</u> <u>2027</u> <u>God kemisk tilstand</u> <u>senest 22. december</u> <u>2021</u>
<u>c00078</u>	<u>Kommune(r):</u> <u>Vejen</u> <u>Navn:</u> <u>Holsted Å</u>	<u>x1: 494057.22,</u> <u>y1: 6151671.81,</u> <u>x2: 492775.87,</u> <u>y2: 6151165.46,</u> <u>x3: 492734.71,</u> <u>y3: 6151473.92,</u> <u>x4: 492775.87,</u> <u>y4: 6151165.46,</u> <u>x5: 492775.87,</u> <u>y5: 6151165.46,</u> <u>x6: 491998.05,</u> <u>y6: 6150255.03</u>	<u>RW2</u>	<u>4,25</u>	<u>God økologisk tilstand</u> <u>senest 22. december</u> <u>2021</u> <u>God kemisk tilstand</u> <u>senest 22. december</u> <u>2021</u>
<u>o7921 e</u>	<u>Kommune(r):</u> <u>Brønderslev,</u> <u>Hjørring</u> <u>Navn:</u> <u>Klostergrøften</u>	<u>x1: 552806.31,</u> <u>y1: 6355016.02,</u> <u>x2: 551321.62,</u> <u>y2: 6354747.63,</u> <u>x3: 551323.83,</u> <u>y3: 6354746.52,</u> <u>x4: 551321.62,</u> <u>y4: 6354747.63,</u> <u>x5: 551321.62,</u> <u>y5: 6354747.63,</u> <u>x6: 551284.83,</u> <u>y6: 6354756.07</u>	<u>RW1</u>	<u>2,12</u>	<u>God økologisk tilstand</u> <u>senest 22. december</u> <u>2027</u> <u>God kemisk tilstand</u> <u>senest 22. december</u> <u>2021</u>
<u>o4607</u>	<u>Kommune(r):</u> <u>Vejen, Kolding</u>	<u>x1: 517446.62,</u> <u>y1: 6153161.39,</u>	<u>RW1</u>	<u>1,88</u>	<u>God økologisk tilstand</u> <u>senest 22. december</u>

	Navn: <u>A12 i Gejsing ved Røjskovhus</u>	<u>x2: 516197.63,</u> <u>y2: 6153378.53</u>			<u>2027</u> <u>God kemisk tilstand</u> <u>senest 22. december</u> <u>2021</u>
<u>o6210</u>	Kommune(r): <u>Herning</u> Navn: <u>Tilløb t. Herningsholm Å fra</u>	<u>x1: 492201.12,</u> <u>y1: 6228543.99,</u> <u>x2: 491052.26,</u> <u>y2: 6229751.79</u>	<u>RW1</u>	<u>1,79</u>	<u>God økologisk tilstand</u> <u>senest 22. december</u> <u>2027</u> <u>God kemisk tilstand</u> <u>senest 22. december</u> <u>2021</u>
<u>o6920</u>	Kommune(r): <u>Viborg</u> Navn: <u>Holmkjær Bæk</u>	<u>x1: 501596.23,</u> <u>y1: 6259311.37,</u> <u>x2: 499326.60,</u> <u>y2: 6261671.77</u>	<u>RW1</u>	<u>3,97</u>	<u>God økologisk tilstand</u> <u>senest 22. december</u> <u>2027</u> <u>God kemisk tilstand</u> <u>senest 22. december</u> <u>2021</u>
<u>t352</u>	Kommune(r): <u>Lemvig</u> Navn: <u>Mellemløb Søndersund-Byn</u>	<u>x1: 452868.59,</u> <u>y1: 6250708.40,</u> <u>x2: 452599.28,</u> <u>y2: 6250728.23</u>	<u>RW2</u>	<u>0,27</u>	<u>God økologisk tilstand</u> <u>senest 22. december</u> <u>2027</u> <u>God kemisk tilstand</u> <u>senest 22. december</u> <u>2021</u>
<u>o6176</u>	Kommune(r): <u>Skanderborg</u> Navn: <u>Skørring Bæk</u>	<u>x1: 556211.50,</u> <u>y1: 6227613.18,</u> <u>x2: 556719.04,</u> <u>y2: 6226368.54,</u> <u>x3: 557017.12,</u> <u>y3: 6226457.70,</u> <u>x4: 556719.04,</u> <u>y4: 6226368.54,</u> <u>x5: 557051.72,</u> <u>y5: 6226001.49,</u> <u>x6: 556719.04,</u> <u>y6: 6226368.54,</u> <u>x7: 557062.02,</u> <u>y7: 6226331.43,</u> <u>x8: 557051.72,</u> <u>y8: 6226001.49,</u> <u>x9: 557389.45,</u> <u>y9: 6225664.98,</u> <u>x10: 557051.72,</u> <u>y10: 6226001.49,</u> <u>x11: 557389.45,</u> <u>y11: 6225664.98,</u> <u>x12: 557297.61,</u> <u>y12: 6226036.25,</u> <u>x13: 557574.47,</u> <u>y13: 6225208.16,</u> <u>x14: 557389.45,</u> <u>y14: 6225664.98</u>	<u>RW1</u>	<u>4,29</u>	<u>God økologisk tilstand</u> <u>senest 22. december</u> <u>2027</u> <u>God kemisk tilstand</u> <u>senest 22. december</u> <u>2021</u>

<u>ode 1.12 533</u>	<u>Kommune(r):</u> <u>Middelfart</u> <u>Navn:</u> <u>Afløb fra Ebberup</u> <u>Skov</u>	<u>x1: 562935.49,</u> <u>y1: 6149769.22,</u> <u>x2: 562870.23,</u> <u>y2: 6149416.26,</u> <u>x3: 562935.49,</u> <u>y3: 6149769.22,</u> <u>x4: 562866.64,</u> <u>y4: 6149880.75,</u> <u>x5: 562955.90,</u> <u>y5: 6149453.45,</u> <u>x6: 562935.49,</u> <u>y6: 6149769.22</u>	<u>RW1</u>	<u>0,93</u>	<u>God økologisk tilstand</u> <u>senest 22. december</u> <u>2021</u> <u>God kemisk tilstand</u> <u>senest 22. december</u> <u>2021</u>
<u>o7063</u>	<u>Kommune(r):</u> <u>Skive</u> <u>Navn:</u> <u>Felding Bæk</u>	<u>x1: 500735.62,</u> <u>y1: 6269972.39,</u> <u>x2: 499729.99,</u> <u>y2: 6270991.81</u>	<u>RW1</u>	<u>4,76</u>	<u>God økologisk tilstand</u> <u>senest 22. december</u> <u>2027</u> <u>God kemisk tilstand</u> <u>senest 22. december</u> <u>2021</u>
<u>o6137</u>	<u>Kommune(r):</u> <u>Ringkøbing-Skjern</u> <u>Navn:</u> <u>Ejstrup Bæk</u>	<u>x1: 460828.98,</u> <u>y1: 6225211.31,</u> <u>x2: 461900.82,</u> <u>y2: 6225239.64,</u> <u>x3: 461783.76,</u> <u>y3: 6224889.17,</u> <u>x4: 460828.98,</u> <u>y4: 6225211.31,</u> <u>x5: 460828.98,</u> <u>y5: 6225211.31,</u> <u>x6: 460282.00,</u> <u>y6: 6225181.26,</u> <u>x7: 462539.92,</u> <u>y7: 6224652.93,</u> <u>x8: 461783.76,</u> <u>y8: 6224889.17,</u> <u>x9: 462704.90,</u> <u>y9: 6224652.72,</u> <u>x10: 461783.76,</u> <u>y10: 6224889.17</u>	<u>RW1</u>	<u>5,2</u>	<u>God økologisk tilstand</u> <u>senest 22. december</u> <u>2021</u> <u>God kemisk tilstand</u> <u>senest 22. december</u> <u>2021</u>
<u>o7291</u>	<u>Kommune(r):</u> <u>Thisted</u> <u>Navn:</u> <u>Vandløb Ved</u> <u>Sangshøj</u>	<u>x1: 458347.04,</u> <u>y1: 6287688.03,</u> <u>x2: 457695.33,</u> <u>y2: 6287237.86</u>	<u>RW1</u>	<u>0,86</u>	<u>God økologisk tilstand</u> <u>senest 22. december</u> <u>2027</u> <u>God kemisk tilstand</u> <u>senest 22. december</u> <u>2021</u>
<u>o4169</u>	<u>Kommune(r):</u> <u>Kolding</u> <u>Navn:</u> <u>Skøjholt bæk</u>	<u>x1: 529966.51,</u> <u>y1: 6135121.92,</u> <u>x2: 528891.89,</u> <u>y2: 6135935.73</u>	<u>RW1</u>	<u>1,79</u>	<u>God økologisk tilstand</u> <u>senest 22. december</u> <u>2027</u> <u>God kemisk tilstand</u> <u>senest 22. december</u> <u>2021</u>

<u>o4656_y</u>	Kommune(r): <u>Nordfyns</u> Navn: <u>Ejlby- Jullerup afløbet</u>	<u>x1: 575163.98,</u> <u>y1: 6154893.35,</u> <u>x2: 574456.15,</u> <u>y2: 6155802.60</u>	<u>RW1</u>	<u>1,3</u>	<u>God økologisk tilstand</u> <u>senest 22. december</u> <u>2027</u> <u>God kemisk tilstand</u> <u>senest 22. december</u> <u>2021</u>
<u>b00080</u>	Kommune(r): <u>Varde, Ringkøbing- Skjern</u> Navn: <u>Starbæk</u>	<u>x1: 470718.88,</u> <u>y1: 6182942.52,</u> <u>x2: 469054.36,</u> <u>y2: 6182029.57</u>	<u>RW2</u>	<u>2,26</u>	<u>God økologisk tilstand</u> <u>senest 22. december</u> <u>2021</u> <u>God kemisk tilstand</u> <u>senest 22. december</u> <u>2021</u>
<u>c00446</u>	Kommune(r): <u>Varde</u> Navn: <u>Uden navn</u>	<u>x1: 474402.30,</u> <u>y1: 6174862.06,</u> <u>x2: 473527.31,</u> <u>y2: 6174417.42</u>	<u>RW2</u>	<u>1,07</u>	<u>God økologisk tilstand</u> <u>senest 22. december</u> <u>2027</u> <u>God kemisk tilstand</u> <u>senest 22. december</u> <u>2027</u>
<u>o7980</u>	Kommune(r): <u>Frederikshavn</u> Navn: <u>Dalbæk</u>	<u>x1: 584611.06,</u> <u>y1: 6369997.05,</u> <u>x2: 584006.51,</u> <u>y2: 6370025.55</u>	<u>RW1</u>	<u>0,63</u>	<u>God økologisk tilstand</u> <u>senest 22. december</u> <u>2027</u> <u>God kemisk tilstand</u> <u>senest 22. december</u> <u>2021</u>
<u>o6917</u>	Kommune(r): <u>Holstebro</u> Navn: <u>Bjørnkær Grøft</u>	<u>x1: 491096.54,</u> <u>y1: 6261532.12,</u> <u>x2: 489027.17,</u> <u>y2: 6261489.67</u>	<u>RW1</u>	<u>2,39</u>	<u>God økologisk tilstand</u> <u>senest 22. december</u> <u>2027</u> <u>God kemisk tilstand</u> <u>senest 22. december</u> <u>2021</u>
<u>c00157</u>	Kommune(r): <u>Aarhus</u> Navn: <u>Skader Å - Tilløb vest for H og</u>	<u>x1: 576610.31,</u> <u>y1: 6241179.88,</u> <u>x2: 576354.45,</u> <u>y2: 6242041.28,</u> <u>x3: 576571.91,</u> <u>y3: 6240425.33,</u> <u>x4: 576493.01,</u> <u>y4: 6240226.64,</u> <u>x5: 576633.82,</u> <u>y5: 6240329.04,</u> <u>x6: 576571.91,</u> <u>y6: 6240425.33,</u> <u>x7: 576698.02,</u> <u>y7: 6240855.44,</u> <u>x8: 576571.91,</u> <u>y8: 6240425.33,</u> <u>x9: 576610.31,</u> <u>y9: 6241179.88,</u> <u>x10: 576698.02,</u>	<u>RW1</u>	<u>2,62</u>	<u>God økologisk tilstand</u> <u>senest 22. december</u> <u>2027</u> <u>God kemisk tilstand</u> <u>senest 22. december</u> <u>2021</u>

		<u>y10: 6240855.44,</u> <u>x11: 576757.72,</u> <u>y11: 6241183.48,</u> <u>x12: 576610.31,</u> <u>y12: 6241179.88,</u> <u>x13: 576803.77,</u> <u>y13: 6240762.66,</u> <u>x14: 576698.02,</u> <u>y14: 6240855.44</u>			
<u>o9023</u>	<u>Kommune(r):</u> <u>Ringkøbing-Skjern</u> <u>Navn:</u> <u>Vorgod Å</u>	<u>x1: 480940.92,</u> <u>y1: 6212447.07,</u> <u>x2: 481852.02,</u> <u>y2: 6211462.09</u>	<u>RW3</u>	<u>1,72</u>	<u>God økologisk tilstand</u> <u>senest 22. december</u> <u>2021</u> <u>God kemisk tilstand</u> <u>senest 22. december</u> <u>2021</u>
<u>o7977</u>	<u>Kommune(r):</u> <u>Hjørring</u> <u>Navn:</u> <u>Uden navn</u>	<u>x1: 569747.24,</u> <u>y1: 6368670.65,</u> <u>x2: 568565.55,</u> <u>y2: 6370307.33</u>	<u>RW1</u>	<u>2,85</u>	<u>God økologisk tilstand</u> <u>senest 22. december</u> <u>2021</u> <u>God kemisk tilstand</u> <u>senest 22. december</u> <u>2021</u>
<u>o3839_y</u>	<u>Kommune(r):</u> <u>Faaborg-Midtfyn</u> <u>Navn:</u> <u>Skelrende til Heden</u>	<u>x1: 587992.31,</u> <u>y1: 6123486.64,</u> <u>x2: 584223.86,</u> <u>y2: 6122565.15</u>	<u>RW2</u>	<u>4,74</u>	<u>God økologisk tilstand</u> <u>senest 22. december</u> <u>2027</u> <u>God kemisk tilstand</u> <u>senest 22. december</u> <u>2021</u>
<u>o5934</u>	<u>Kommune(r):</u> <u>Aarhus</u> <u>Navn:</u> <u>Gungdy Bæk</u>	<u>x1: 565721.81,</u> <u>y1: 6218377.87,</u> <u>x2: 564928.23,</u> <u>y2: 6218071.31</u>	<u>RW1</u>	<u>1,06</u>	<u>God økologisk tilstand</u> <u>senest 22. december</u> <u>2027</u> <u>God kemisk tilstand</u> <u>senest 22. december</u> <u>2021</u>
<u>o7767</u>	<u>Kommune(r):</u> <u>Brønderslev,</u> <u>Aalborg</u> <u>Navn:</u> <u>Dronninglund</u> <u>Møllebæk</u>	<u>x1: 577057.75,</u> <u>y1: 6335853.19,</u> <u>x2: 577952.88,</u> <u>y2: 6330331.16</u>	<u>RW1</u>	<u>6,88</u>	<u>God økologisk tilstand</u> <u>senest 22. december</u> <u>2027</u> <u>God kemisk tilstand</u> <u>senest 22. december</u> <u>2021</u>
<u>o8276_c</u>	<u>Kommune(r):</u> <u>Assens</u> <u>Navn:</u> <u>Holmehave Bæk</u>	<u>x1: 579147.57,</u> <u>y1: 6129155.46,</u> <u>x2: 581513.84,</u> <u>y2: 6130128.91</u>	<u>RW2</u>	<u>3,31</u>	<u>God økologisk tilstand</u> <u>senest 22. december</u> <u>2027</u> <u>God kemisk tilstand</u> <u>senest 22. december</u> <u>2027</u>
<u>o7585</u>	<u>Kommune(r):</u> <u>Aalborg</u>	<u>x1: 532332.37,</u> <u>y1: 6311207.91,</u> <u>x2: 531926.49,</u>	<u>RW1</u>	<u>1,01</u>	<u>God økologisk tilstand</u> <u>senest 22. december</u> <u>2021</u>

	Navn: Uden navn	y2: 6311359.64, x3: 532336.08, y3: 6311207.24, x4: 532332.37, y4: 6311207.91, x5: 532336.08, y5: 6311207.24, x6: 532253.02, y6: 6310873.94, x7: 532400.31, y7: 6311253.87, x8: 532332.37, y8: 6311207.91, x9: 532409.73, y9: 6311227.02, x10: 532336.08, y10: 6311207.24			God kemisk tilstand senest 22. december 2021
<u>o8148</u>	Kommune(r): Svendborg Navn: Syltemae Å	x1: 596479.17, y1: 6104370.83, x2: 595281.05, y2: 6103694.48	RW2	1,67	God økologisk tilstand senest 22. december 2027 God kemisk tilstand senest 22. december 2021
<u>o7497</u>	Kommune(r): Rebild Navn: Mastrup Bæk	x1: 550421.17, y1: 6302897.36, x2: 549623.82, y2: 6302358.99	RW1	1,03	God økologisk tilstand senest 22. december 2021 God kemisk tilstand senest 22. december 2021
<u>o5160</u>	Kommune(r): Vejele Navn: Tilløb til Hornstrup Bæk	x1: 534825.21, y1: 6177378.61, x2: 534279.45, y2: 6177596.87, x3: 534279.45, y3: 6177596.87, x4: 534319.33, y4: 6177107.58, x5: 534279.45, y5: 6177596.87, x6: 534222.16, y6: 6177719.41	RW1	1,27	God økologisk tilstand senest 22. december 2027 God kemisk tilstand senest 22. december 2021
<u>o4100_b</u>	Kommune(r): Odense Navn: Allerup Bæk	x1: 593199.08, y1: 6133749.54, x2: 592701.56, y2: 6132828.55	RW1	1,23	God økologisk tilstand senest 22. december 2021 God kemisk tilstand senest 22. december 2021
<u>o6771</u>	Kommune(r): Randers	x1: 553070.14, y1: 6256097.40, x2: 552702.70, y2: 6254934.03	RW1	1,55	God økologisk tilstand senest 22. december 2027

	Navn: <u>Øster Velling Bæk</u>				<u>God kemisk tilstand senest 22. december 2021</u>
<u>o8436</u>	Kommune(r): <u>Varde</u> Navn: <u>Nørrebæk</u>	<u>x1: 478412.83,</u> <u>y1: 6165432.73,</u> <u>x2: 476488.14,</u> <u>y2: 6166242.79</u>	<u>RW2</u>	<u>2,48</u>	<u>God økologisk tilstand senest 22. december 2027</u> <u>God kemisk tilstand senest 22. december 2021</u>
<u>o6715</u>	Kommune(r): <u>Syddjurs, Norddjurs</u> Navn: <u>Holte Bæk</u>	<u>x1: 587974.77,</u> <u>y1: 6252717.82,</u> <u>x2: 585614.12,</u> <u>y2: 6251852.07,</u> <u>x3: 585477.70,</u> <u>y3: 6251628.59,</u> <u>x4: 585684.20,</u> <u>y4: 6251867.37</u>	<u>RW1</u>	<u>3,27</u>	<u>God økologisk tilstand senest 22. december 2027</u> <u>God kemisk tilstand senest 22. december 2021</u>
<u>o5770</u>	Kommune(r): <u>Skanderborg,</u> <u>Aarhus</u> Navn: <u>Vitved Bæk</u>	<u>x1: 566169.61,</u> <u>y1: 6211751.29,</u> <u>x2: 564798.34,</u> <u>y2: 6211094.21,</u> <u>x3: 564352.82,</u> <u>y3: 6211145.19,</u> <u>x4: 564116.98,</u> <u>y4: 6211421.14,</u> <u>x5: 564798.34,</u> <u>y5: 6211094.21,</u> <u>x6: 564352.82,</u> <u>y6: 6211145.19,</u> <u>x7: 564821.21,</u> <u>y7: 6210858.71,</u> <u>x8: 564798.34,</u> <u>y8: 6211094.21,</u> <u>x9: 564352.82,</u> <u>y9: 6211145.19,</u> <u>x10: 564100.92,</u> <u>y10: 6210967.43</u>	<u>RW1</u>	<u>3</u>	<u>God økologisk tilstand senest 22. december 2027</u> <u>God kemisk tilstand senest 22. december 2021</u>
<u>o7700_x</u>	Kommune(r): <u>Thisted</u> Navn: <u>Bundgård Grøft</u>	<u>x1: 499511.25,</u> <u>y1: 6324300.43,</u> <u>x2: 500419.68,</u> <u>y2: 6324582.01</u>	<u>RW1</u>	<u>1,44</u>	<u>God økologisk tilstand senest 22. december 2027</u> <u>God kemisk tilstand senest 22. december 2021</u>
<u>o6946</u>	Kommune(r): <u>Norddjurs</u> Navn: <u>Hemmed Bæk -</u> <u>Udkant af skov -</u>	<u>x1: 606547.57,</u> <u>y1: 6262635.84,</u> <u>x2: 605027.26,</u> <u>y2: 6262961.49</u>	<u>RW1</u>	<u>1,61</u>	<u>God økologisk tilstand senest 22. december 2027</u> <u>God kemisk tilstand senest 22. december 2021</u>
<u>o8730_a</u>	Kommune(r): <u>Silkeborg, Viborg</u>	<u>x1: 514370.07,</u> <u>y1: 6236076.62,</u>	<u>RW2</u>	<u>2,83</u>	<u>God økologisk tilstand senest 22. december</u>

	Navn: Vallerbæk	x2: 511976.47, y2: 6237168.48			<u>2027</u> <u>God kemisk tilstand</u> <u>senest 22. december</u> <u>2021</u>
<u>c00305</u>	Kommune(r): Varde Navn: Uden navn	x1: 475319.64, y1: 6175210.83, x2: 474402.30, y2: 6174862.06	<u>RW1</u>	<u>1,17</u>	<u>God økologisk tilstand</u> <u>senest 22. december</u> <u>2027</u> <u>God kemisk tilstand</u> <u>senest 22. december</u> <u>2021</u>
<u>o10448</u>	Kommune(r): Vejle Navn: ODDERBÆK	x1: 519227.73, y1: 6199049.86, x2: 519057.43, y2: 6198154.90	<u>RW2</u>	<u>1,17</u>	<u>God økologisk tilstand</u> <u>senest 22. december</u> <u>2027</u> <u>God kemisk tilstand</u> <u>senest 22. december</u> <u>2027</u>
<u>o8212 a</u>	Kommune(r): Tønder, Esbjerg Navn: Uden navn	x1: 490809.37, y1: 6122532.34, x2: 486981.92, y2: 6121223.93	<u>RW2</u>	<u>4,39</u>	<u>God økologisk tilstand</u> <u>senest 22. december</u> <u>2027</u> <u>God kemisk tilstand</u> <u>senest 22. december</u> <u>2021</u>
<u>o8033</u>	Kommune(r): Hjørring Navn: Elbæk	x1: 557437.60, y1: 6379321.81, x2: 556342.98, y2: 6379589.53	<u>RW1</u>	<u>1,32</u>	<u>God økologisk tilstand</u> <u>senest 22. december</u> <u>2027</u> <u>God kemisk tilstand</u> <u>senest 22. december</u> <u>2021</u>
<u>1.6.d-0395-010</u>	Kommune(r): Norddjurs Navn: Glatved Bæk - Nedre løb, Øs	x1: 615827.42, y1: 6242305.75, x2: 613966.53, y2: 6242902.89	<u>RW1</u>	<u>2,12</u>	<u>God økologisk tilstand</u> <u>senest 22. december</u> <u>2021</u> <u>God kemisk tilstand</u> <u>senest 22. december</u> <u>2021</u>
<u>o5557</u>	Kommune(r): Horsens Navn: Tilløb til Urup Bæk ved Kokh	x1: 547998.86, y1: 6201799.29, x2: 547973.91, y2: 6201178.19	<u>RW1</u>	<u>0,8</u>	<u>God økologisk tilstand</u> <u>senest 22. december</u> <u>2027</u> <u>God kemisk tilstand</u> <u>senest 22. december</u> <u>2021</u>
<u>o5096 x</u>	Kommune(r): Vejle Navn: Lille Høgsholt Bæk	x1: 532069.39, y1: 6173314.68, x2: 530470.43, y2: 6174506.31, x3: 530483.00, y3: 6174559.24, x4: 530470.43,	<u>RW1</u>	<u>2,65</u>	<u>God økologisk tilstand</u> <u>senest 22. december</u> <u>2027</u> <u>God kemisk tilstand</u> <u>senest 22. december</u> <u>2021</u>

		<u>y4: 6174506.31,</u> <u>x5: 530470.43,</u> <u>y5: 6174506.31,</u> <u>x6: 530232.56,</u> <u>y6: 6174556.64</u>			
<u>o8844</u>	<u>Kommune(r):</u> <u>Norddjurs</u> <u>Navn:</u> <u>Ingerslev Å</u>	<u>x1: 583549.15,</u> <u>y1: 6269510.50,</u> <u>x2: 580363.70,</u> <u>y2: 6267121.00</u>	<u>RW2</u>	<u>4,26</u>	<u>God økologisk tilstand</u> <u>senest 22. december</u> <u>2027</u> <u>God kemisk tilstand</u> <u>senest 22. december</u> <u>2021</u>
<u>o4718</u>	<u>Kommune(r):</u> <u>Vejen</u> <u>Navn:</u> <u>Uden navn</u>	<u>x1: 499408.79,</u> <u>y1: 6157579.63,</u> <u>x2: 499651.71,</u> <u>y2: 6156862.86</u>	<u>RW1</u>	<u>0,85</u>	<u>God økologisk tilstand</u> <u>senest 22. december</u> <u>2027</u> <u>God kemisk tilstand</u> <u>senest 22. december</u> <u>2021</u>
<u>o5340</u>	<u>Kommune(r):</u> <u>Billund</u> <u>Navn:</u> <u>Filskov nordre bæk</u>	<u>x1: 501079.84,</u> <u>y1: 6184903.35,</u> <u>x2: 495856.63,</u> <u>y2: 6187577.31,</u> <u>x3: 501079.84,</u> <u>y3: 6184903.35,</u> <u>x4: 501076.67,</u> <u>y4: 6184888.99,</u> <u>x5: 501539.38,</u> <u>y5: 6184435.41,</u> <u>x6: 501079.84,</u> <u>y6: 6184903.35</u>	<u>RW1</u>	<u>7,1</u>	<u>God økologisk tilstand</u> <u>senest 22. december</u> <u>2027</u> <u>God kemisk tilstand</u> <u>senest 22. december</u> <u>2021</u>
<u>o10156 x</u>	<u>Kommune(r):</u> <u>Vejle</u> <u>Navn:</u> <u>Hover Bæk</u>	<u>x1: 533564.89,</u> <u>y1: 6177053.17,</u> <u>x2: 532559.32,</u> <u>y2: 6177172.53</u>	<u>RW1</u>	<u>1,18</u>	<u>God økologisk tilstand</u> <u>senest 22. december</u> <u>2027</u> <u>God kemisk tilstand</u> <u>senest 22. december</u> <u>2021</u>
<u>o6356</u>	<u>Kommune(r):</u> <u>Syddjurs</u> <u>Navn:</u> <u>Vl. sydvest for</u> <u>Gravlev</u>	<u>x1: 607408.88,</u> <u>y1: 6237007.41,</u> <u>x2: 606547.57,</u> <u>y2: 6236362.16</u>	<u>RW1</u>	<u>1,45</u>	<u>God økologisk tilstand</u> <u>senest 22. december</u> <u>2027</u> <u>God kemisk tilstand</u> <u>senest 22. december</u> <u>2021</u>
<u>c00610</u>	<u>Kommune(r):</u> <u>Vesthimmerlands</u> <u>Navn:</u> <u>Uden navn</u>	<u>x1: 512505.53,</u> <u>y1: 6310366.83,</u> <u>x2: 513684.16,</u> <u>y2: 6309392.61</u>	<u>RW1</u>	<u>1,74</u>	<u>God økologisk tilstand</u> <u>senest 22. december</u> <u>2027</u> <u>God kemisk tilstand</u> <u>senest 22. december</u> <u>2021</u>
<u>ode 1.15 79</u>	<u>Kommune(r):</u> <u>Nyborg, Svendborg</u>	<u>x1: 613728.21,</u> <u>y1: 6119437.90,</u>	<u>RW1</u>	<u>0,94</u>	<u>God økologisk tilstand</u> <u>senest 22. december</u>

	Navn: Askebæk	x2: <u>612884.11,</u> y2: <u>6119421.80</u>			<u>2027</u> <u>God kemisk tilstand</u> <u>senest 22. december</u> <u>2021</u>
<u>o6995_y</u>	Kommune(r): Skive, Viborg Navn: Trælsborg Bæk	x1: <u>511521.11,</u> y1: <u>6264663.58,</u> x2: <u>509785.58,</u> y2: <u>6264251.57,</u> x3: <u>511521.11,</u> y3: <u>6264663.58,</u> x4: <u>510866.00,</u> y4: <u>6265391.90,</u> x5: <u>511911.96,</u> y5: <u>6264501.06,</u> x6: <u>511521.11,</u> y6: <u>6264663.58</u>	<u>RW1</u>	<u>3,58</u>	<u>God økologisk tilstand</u> <u>senest 22. december</u> <u>2027</u> <u>God kemisk tilstand</u> <u>senest 22. december</u> <u>2021</u>
<u>o4861</u>	Kommune(r): Vejle Navn: Mølleå	x1: <u>534899.67,</u> y1: <u>6164143.58,</u> x2: <u>534258.26,</u> y2: <u>6165411.50</u>	<u>RW1</u>	<u>2,05</u>	<u>God økologisk tilstand</u> <u>senest 22. december</u> <u>2021</u> <u>God kemisk tilstand</u> <u>senest 22. december</u> <u>2021</u>
<u>o9011_x</u>	Kommune(r): Varde Navn: Holme Å	x1: <u>473431.29,</u> y1: <u>6167787.62,</u> x2: <u>481255.57,</u> y2: <u>6169115.91</u>	<u>RW3</u>	<u>11,78</u>	<u>God økologisk tilstand</u> <u>senest 22. december</u> <u>2027</u> <u>God kemisk tilstand</u> <u>senest 22. december</u> <u>2021</u>
<u>o8031_b</u>	Kommune(r): Hjørring Navn: Hesselbæk	x1: <u>569625.11,</u> y1: <u>6375633.21,</u> x2: <u>569662.25,</u> y2: <u>6378995.99</u>	<u>RW1</u>	<u>4,32</u>	<u>God økologisk tilstand</u> <u>senest 22. december</u> <u>2027</u> <u>God kemisk tilstand</u> <u>senest 22. december</u> <u>2021</u>
<u>aal1.2.3038</u>	Kommune(r): Aalborg Navn: Godthåb Møllesø	x1: <u>549456.76,</u> y1: <u>6313170.53,</u> x2: <u>549402.66,</u> y2: <u>6314144.09</u>	<u>RW2</u>	<u>1,09</u>	<u>God økologisk tilstand</u> <u>senest 22. december</u> <u>2021</u> <u>God kemisk tilstand</u> <u>senest 22. december</u> <u>2021</u>
<u>o10267</u>	Kommune(r): Favrskov Navn: Garverbæk - Bøstrup-Granslev	x1: <u>556726.27,</u> y1: <u>6243317.98,</u> x2: <u>554323.77,</u> y2: <u>6242453.66</u>	<u>RW1</u>	<u>3,29</u>	<u>God økologisk tilstand</u> <u>senest 22. december</u> <u>2021</u> <u>God kemisk tilstand</u> <u>senest 22. december</u> <u>2021</u>
<u>o10434</u>	Kommune(r): Billund	x1: <u>496212.60,</u> y1: <u>6187956.98,</u>	<u>RW2</u>	<u>5,16</u>	<u>God økologisk tilstand</u> <u>senest 22. december</u>

	<u>Navn:</u> <u>Omme å</u>	<u>x2: 492843.23,</u> <u>y2: 6187847.72</u>			<u>2027</u> <u>God kemisk tilstand</u> <u>senest 22. december</u> <u>2027</u>
<u>o8058</u>	<u>Kommune(r):</u> <u>Frederikshavn</u> <u>Navn:</u> <u>Uden navn</u>	<u>x1: 584506.82,</u> <u>y1: 6385141.85,</u> <u>x2: 583495.45,</u> <u>y2: 6385501.02,</u> <u>x3: 584506.82,</u> <u>y3: 6385141.85,</u> <u>x4: 584234.92,</u> <u>y4: 6384920.61,</u> <u>x5: 584793.83,</u> <u>y5: 6385087.03,</u> <u>x6: 584506.82,</u> <u>y6: 6385141.85,</u> <u>x7: 584194.71,</u> <u>y7: 6385590.43,</u> <u>x8: 584793.83,</u> <u>y8: 6385087.03,</u> <u>x9: 585499.49,</u> <u>y9: 6385099.07,</u> <u>x10: 584793.83,</u> <u>y10: 6385087.03</u>	<u>RW1</u>	<u>3,8</u>	<u>God økologisk tilstand</u> <u>senest 22. december</u> <u>2027</u> <u>God kemisk tilstand</u> <u>senest 22. december</u> <u>2021</u>
<u>o7908</u>	<u>Kommune(r):</u> <u>Frederikshavn</u> <u>Navn:</u> <u>Uden navn</u>	<u>x1: 589940.32,</u> <u>y1: 6359085.89,</u> <u>x2: 589267.25,</u> <u>y2: 6358539.22,</u> <u>x3: 589369.04,</u> <u>y3: 6358021.01,</u> <u>x4: 589267.25,</u> <u>y4: 6358539.22,</u> <u>x5: 589267.25,</u> <u>y5: 6358539.22,</u> <u>x6: 588649.68,</u> <u>y6: 6358330.85</u>	<u>RW1</u>	<u>2,44</u>	<u>God økologisk tilstand</u> <u>senest 22. december</u> <u>2027</u> <u>God kemisk tilstand</u> <u>senest 22. december</u> <u>2021</u>
<u>o8851 b</u>	<u>Kommune(r):</u> <u>Skive</u> <u>Navn:</u> <u>Trævel Å</u>	<u>x1: 493314.84,</u> <u>y1: 6268412.15,</u> <u>x2: 489158.66,</u> <u>y2: 6269081.19</u>	<u>RW2</u>	<u>4,56</u>	<u>God økologisk tilstand</u> <u>senest 22. december</u> <u>2027</u> <u>God kemisk tilstand</u> <u>senest 22. december</u> <u>2021</u>
<u>o7959</u>	<u>Kommune(r):</u> <u>Hjørring</u> <u>Navn:</u> <u>Uden navn</u>	<u>x1: 569422.98,</u> <u>y1: 6366959.30,</u> <u>x2: 568437.43,</u> <u>y2: 6368101.00</u>	<u>RW1</u>	<u>1,68</u>	<u>God økologisk tilstand</u> <u>senest 22. december</u> <u>2027</u> <u>God kemisk tilstand</u> <u>senest 22. december</u> <u>2021</u>
<u>c00607</u>	<u>Kommune(r):</u> <u>Viborg</u>	<u>x1: 507834.79,</u> <u>y1: 6255173.99,</u>	<u>RW1</u>	<u>3,71</u>	<u>God økologisk tilstand</u> <u>senest 22. december</u> <u>2027</u>

	Navn: <u>Jordbro Å øvre del</u>	x2: <u>506025.92,</u> y2: <u>6253928.33</u>			<u>God kemisk tilstand</u> <u>senest 22. december</u> <u>2021</u>
<u>t295</u>	Kommune(r): <u>Syddjurs</u> Navn: <u>Standsbæk</u>	x1: <u>593658.41,</u> y1: <u>6226095.60,</u> x2: <u>593504.38,</u> y2: <u>6226554.43</u>	<u>RW1</u>	<u>0,5</u>	<u>God økologisk tilstand</u> <u>senest 22. december</u> <u>2027</u> <u>God kemisk tilstand</u> <u>senest 22. december</u> <u>2021</u>
<u>o3566</u>	Kommune(r): <u>Svendborg</u> Navn: <u>Afløb fra Sortebjerg</u> <u>Væng</u>	x1: <u>605300.78,</u> y1: <u>6109483.07,</u> x2: <u>604626.35,</u> y2: <u>6109127.91</u>	<u>RW1</u>	<u>0,89</u>	<u>God økologisk tilstand</u> <u>senest 22. december</u> <u>2021</u> <u>God kemisk tilstand</u> <u>senest 22. december</u> <u>2021</u>
<u>o4023_x</u>	Kommune(r): <u>Faaborg-Midtfyn</u> Navn: <u>Ore Bæk</u>	x1: <u>596381.93,</u> y1: <u>6130901.58,</u> x2: <u>596569.31,</u> y2: <u>6128845.88</u>	<u>RW1</u>	<u>2,27</u>	<u>God økologisk tilstand</u> <u>senest 22. december</u> <u>2021</u> <u>God kemisk tilstand</u> <u>senest 22. december</u> <u>2021</u>
<u>o8782</u>	Kommune(r): <u>Viborg</u> Navn: <u>Vintmølle Å</u>	x1: <u>524023.68,</u> y1: <u>6252528.10,</u> x2: <u>524032.82,</u> y2: <u>6251905.70</u>	<u>RW2</u>	<u>0,65</u>	<u>God økologisk tilstand</u> <u>senest 22. december</u> <u>2021</u> <u>God kemisk tilstand</u> <u>senest 22. december</u> <u>2021</u>
<u>o6785</u>	Kommune(r): <u>Favrskov, Viborg</u> Navn: <u>Karmark Mølleenge</u>	x1: <u>546793.51,</u> y1: <u>6256644.49,</u> x2: <u>547132.44,</u> y2: <u>6254356.61</u>	<u>RW1</u>	<u>3,14</u>	<u>God økologisk tilstand</u> <u>senest 22. december</u> <u>2021</u> <u>God kemisk tilstand</u> <u>senest 22. december</u> <u>2021</u>
<u>o3294</u>	Kommune(r): <u>Sønderborg</u> Navn: <u>Oddebæk</u>	x1: <u>561720.15,</u> y1: <u>6083200.16,</u> x2: <u>561281.47,</u> y2: <u>6082788.93</u>	<u>RW1</u>	<u>0,66</u>	<u>God økologisk tilstand</u> <u>senest 22. december</u> <u>2027</u> <u>God kemisk tilstand</u> <u>senest 22. december</u> <u>2021</u>
<u>o7906</u>	Kommune(r): <u>Frederikshavn</u> Navn: <u>Uden navn</u>	x1: <u>585686.88,</u> y1: <u>6358477.72,</u> x2: <u>585477.47,</u> y2: <u>6357990.45</u>	<u>RW1</u>	<u>0,55</u>	<u>God økologisk tilstand</u> <u>senest 22. december</u> <u>2027</u> <u>God kemisk tilstand</u> <u>senest 22. december</u> <u>2021</u>

<u>o6978</u>	<u>Kommune(r):</u> <u>Norrdjurs</u> <u>Navn:</u> <u>Løgholm Bæk</u>	<u>x1: 600414.67,</u> <u>y1: 6264456.87,</u> <u>x2: 599126.27,</u> <u>y2: 6262815.10,</u> <u>x3: 599508.72,</u> <u>y3: 6262861.89,</u> <u>x4: 599126.27,</u> <u>y4: 6262815.10,</u> <u>x5: 599156.34,</u> <u>y5: 6262460.92,</u> <u>x6: 599126.27,</u> <u>y6: 6262815.10</u>	<u>RW1</u>	<u>3,72</u>	<u>God økologisk tilstand</u> <u>senest 22. december</u> <u>2021</u> <u>God kemisk tilstand</u> <u>senest 22. december</u> <u>2021</u>
<u>1.5.f-0355-010</u>	<u>Kommune(r):</u> <u>Silkeborg</u> <u>Navn:</u> <u>Rødstidal Bæk</u>	<u>x1: 540908.07,</u> <u>y1: 6221393.74,</u> <u>x2: 540182.51,</u> <u>y2: 6220534.73</u>	<u>RW1</u>	<u>1,2</u>	<u>God økologisk tilstand</u> <u>senest 22. december</u> <u>2021</u> <u>God kemisk tilstand</u> <u>senest 22. december</u> <u>2021</u>
<u>t367</u>	<u>Kommune(r):</u> <u>Randers</u> <u>Navn:</u> <u>VI. NØ. f. Venning,</u> <u>til Fussi</u>	<u>x1: 553936.84,</u> <u>y1: 6258330.20,</u> <u>x2: 553934.83,</u> <u>y2: 6258173.13</u>	<u>RW1</u>	<u>0,16</u>	<u>God økologisk tilstand</u> <u>senest 22. december</u> <u>2027</u> <u>God kemisk tilstand</u> <u>senest 22. december</u> <u>2021</u>
<u>o8635_c</u>	<u>Kommune(r):</u> <u>Herning</u> <u>Navn:</u> <u>Søby Å (vestlige</u> <u>del)</u>	<u>x1: 503527.86,</u> <u>y1: 6211458.16,</u> <u>x2: 502957.61,</u> <u>y2: 6211174.82</u>	<u>RW2</u>	<u>0,81</u>	<u>God økologisk tilstand</u> <u>senest 22. december</u> <u>2027</u> <u>God kemisk tilstand</u> <u>senest 22. december</u> <u>2021</u>
<u>o7553</u>	<u>Kommune(r):</u> <u>Aalborg</u> <u>Navn:</u> <u>Uden navn</u>	<u>x1: 562221.03,</u> <u>y1: 6307145.23,</u> <u>x2: 561600.10,</u> <u>y2: 6307812.62</u>	<u>RW1</u>	<u>0,99</u>	<u>God økologisk tilstand</u> <u>senest 22. december</u> <u>2027</u> <u>God kemisk tilstand</u> <u>senest 22. december</u> <u>2021</u>
<u>o7958</u>	<u>Kommune(r):</u> <u>Frederikshavn</u> <u>Navn:</u> <u>Morbro Bæk</u>	<u>x1: 587035.16,</u> <u>y1: 6366052.40,</u> <u>x2: 586828.44,</u> <u>y2: 6366773.53,</u> <u>x3: 586346.15,</u> <u>y3: 6367690.16,</u> <u>x4: 586355.04,</u> <u>y4: 6367350.11,</u> <u>x5: 586551.59,</u> <u>y5: 6367413.43,</u> <u>x6: 586346.15,</u> <u>y6: 6367690.16,</u> <u>x7: 586750.23,</u> <u>y7: 6367383.53,</u>	<u>RW1</u>	<u>3,64</u>	<u>God økologisk tilstand</u> <u>senest 22. december</u> <u>2027</u> <u>God kemisk tilstand</u> <u>senest 22. december</u> <u>2021</u>

		<u>x8: 586551.59,</u> <u>y8: 6367413.43,</u> <u>x9: 586828.44,</u> <u>y9: 6366773.53,</u> <u>x10: 586551.59,</u> <u>y10: 6367413.43,</u> <u>x11: 586346.15,</u> <u>y11: 6367690.16,</u> <u>x12: 586017.14,</u> <u>y12: 6367920.48,</u> <u>x13: 587509.32,</u> <u>y13: 6366755.85,</u> <u>x14: 586828.44,</u> <u>y14: 6366773.53</u>			
<u>ode 1.13 259</u>	<u>Kommune(r):</u> <u>Faaborg-Midtfyn</u> <u>Navn:</u> <u>Lammehave Bæk</u>	<u>x1: 589977.50,</u> <u>y1: 6121273.04,</u> <u>x2: 588441.94,</u> <u>y2: 6120388.20</u>	<u>RW1</u>	<u>1,98</u>	<u>God økologisk tilstand</u> <u>senest 22. december</u> <u>2027</u> <u>God kemisk tilstand</u> <u>senest 22. december</u> <u>2021</u>
<u>o3375</u>	<u>Kommune(r):</u> <u>Sønderborg</u> <u>Navn:</u> <u>Nederhavs Rende</u>	<u>x1: 562639.72,</u> <u>y1: 6094594.26,</u> <u>x2: 562138.85,</u> <u>y2: 6093932.45</u>	<u>RW1</u>	<u>1,01</u>	<u>God økologisk tilstand</u> <u>senest 22. december</u> <u>2027</u> <u>God kemisk tilstand</u> <u>senest 22. december</u> <u>2021</u>
<u>o7133 a</u>	<u>Kommune(r):</u> <u>Skive</u> <u>Navn:</u> <u>Kratbæk</u>	<u>x1: 510500.57,</u> <u>y1: 6273718.58,</u> <u>x2: 510177.91,</u> <u>y2: 6275430.12,</u> <u>x3: 510154.46,</u> <u>y3: 6272732.18,</u> <u>x4: 510028.99,</u> <u>y4: 6272972.51,</u> <u>x5: 510028.99,</u> <u>y5: 6272972.51,</u> <u>x6: 509922.57,</u> <u>y6: 6272764.62,</u> <u>x7: 510500.57,</u> <u>y7: 6273718.58,</u> <u>x8: 510028.99,</u> <u>y8: 6272972.51,</u> <u>x9: 510500.57,</u> <u>y9: 6273718.58,</u> <u>x10: 510865.64,</u> <u>y10: 6272790.06</u>	<u>RW1</u>	<u>4,57</u>	<u>God økologisk tilstand</u> <u>senest 22. december</u> <u>2021</u> <u>God kemisk tilstand</u> <u>senest 22. december</u> <u>2021</u>
<u>rib 1.10.00367</u>	<u>Kommune(r):</u> <u>Varde</u> <u>Navn:</u> <u>Tilløb til Sønder</u> <u>Landkanal</u>	<u>x1: 452958.62,</u> <u>y1: 6170116.63,</u> <u>x2: 452675.79,</u> <u>y2: 6169190.49</u>	<u>RW1</u>	<u>0,99</u>	<u>God økologisk tilstand</u> <u>senest 22. december</u> <u>2027</u> <u>God kemisk tilstand</u>

					<u>senest 22. december 2021</u>
<u>o4689_x</u>	<u>Kommune(r):</u> <u>Esbjerg, Varde</u> <u>Navn:</u> <u>Ålegrøften</u>	<u>x1: 465545.34,</u> <u>y1: 6155643.85,</u> <u>x2: 463059.37,</u> <u>y2: 6160243.66</u>	<u>RW2</u>	<u>7,01</u>	<u>God økologisk tilstand</u> <u>senest 22. december 2027</u> <u>God kemisk tilstand</u> <u>senest 22. december 2021</u>

Anvendt koordinatsystem: EPSG:25832

2. Miljømål for søer

Miljømål for søer findes i tabel 2.1 og 2.2. I tabellerne er angivet de enkelte søers nummer, beliggenhedskommune eller -kommuner (som identificeret ud fra foreliggende oplysninger), eventuelle navn, afgrænsende koordinater, type, areal og miljømål.

Søernes til enhver tid aktuelle tilstand, herunder i forhold til de enkelte kvalitetselementer, skal beskyttes mod forringelse, jf. § 7, stk. 2, nr. 1, i lov om vandplanlægning. Resultatet af [Styrelsen for Grøn Arealomlægning og Vandmiljøs og, for så vidt angår forekomst af visse forurenende stoffer](#), Miljøstyrelsens seneste klassificering af tilstanden i henhold til bekendtgørelse om overvågning af overfladevandets, grundvandets og beskyttede områders tilstand og om naturovervågning af internationale naturbeskyttelsesområder kan ses på MiljøGIS, hvortil der er adgang fra [Miljøstyrelsens Styrelsen for Grøn Arealomlægning og Vandmiljøs](#) hjemmeside.

En sø opfylder det konkret fastlagte miljømål, når søens aktuelle tilstand kan klassificeres med en tilstandsklasse, jf. bekendtgørelse om overvågning af overfladevandets, grundvandets og beskyttede områders tilstand og om naturovervågning af internationale naturbeskyttelsesområder, der mindst svarer til det fastlagte mål.

Tabel 2.1. Miljømål for søer.

Nummer	Navn og kommune(r)	Afgrænsede koordinater	Type	Areal (ha)	Miljømål
<u>1</u>	<u>Kommune(r):</u> <u>Thisted</u> <u>Navn:</u> <u>Blegsø</u>	<u>x1: 476376.23,</u> <u>y1: 6324549.39</u>	<u>LWTYPE13</u>	<u>39,3</u>	<u>God økologisk tilstand</u> <u>senest 22. december 2021</u> <u>God kemisk tilstand</u> <u>senest 22. december 2027</u>
<u>3</u>	<u>Kommune(r):</u> <u>Thisted</u> <u>Navn:</u> <u>Det Store Vand</u>	<u>x1: 473810.03,</u> <u>y1: 6322897.59</u>	<u>LWTYPE5</u>	<u>9</u>	<u>God økologisk tilstand</u> <u>efter 22. december 2027</u> <u>God kemisk tilstand</u> <u>senest 22. december 2027</u>

<u>5</u>	<u>Kommune(r):</u> <u>Frederikshavn</u> <u>Navn:</u> <u>Dybvad Sø</u>	<u>x1: 582524.24,</u> <u>y1: 6348514.90</u>	<u>LWTYPE10</u>	<u>5</u>	<u>God økologisk tilstand</u> <u>senest 22. december</u> <u>2027</u> <u>God kemisk tilstand</u> <u>senest 22. december</u> <u>2021</u>
<u>8</u>	<u>Kommune(r):</u> <u>Thisted</u> <u>Navn:</u> <u>Hykær</u>	<u>x1: 475649.94,</u> <u>y1: 6323567.20</u>	<u>LWTYPE5</u>	<u>18</u>	<u>God økologisk tilstand</u> <u>efter 22. december</u> <u>2027</u> <u>God kemisk tilstand</u> <u>senest 22. december</u> <u>2027</u>
<u>9</u>	<u>Kommune(r):</u> <u>Thisted</u> <u>Navn:</u> <u>Lild Strandkær</u>	<u>x1: 497388.30,</u> <u>y1: 6333692.25</u>	<u>LWTYPE13</u>	<u>3,3</u>	<u>God økologisk tilstand</u> <u>efter 22. december</u> <u>2027</u> <u>God kemisk tilstand</u> <u>senest 22. december</u> <u>2027</u>
<u>11</u>	<u>Kommune(r):</u> <u>Thisted</u> <u>Navn:</u> <u>Lille Vand</u>	<u>x1: 474337.37,</u> <u>y1: 6323386.73</u>	<u>LWTYPE5</u>	<u>8,2</u>	<u>God økologisk tilstand</u> <u>efter 22. december</u> <u>2027</u> <u>God kemisk tilstand</u> <u>senest 22. december</u> <u>2027</u>
<u>12</u>	<u>Kommune(r):</u> <u>Aalborg</u> <u>Navn:</u> <u>Lillesø</u>	<u>x1: 572899.95,</u> <u>y1: 6305473.95</u>	<u>LWTYPE13</u>	<u>7,3</u>	<u>God økologisk tilstand</u> <u>efter 22. december</u> <u>2027</u> <u>God kemisk tilstand</u> <u>senest 22. december</u> <u>2027</u>
<u>14</u>	<u>Kommune(r):</u> <u>Thisted</u> <u>Navn:</u> <u>Nors Sø</u>	<u>x1: 476195.77,</u> <u>y1: 6321222.84</u>	<u>LWTYPE10</u>	<u>351,3</u>	<u>God økologisk tilstand</u> <u>efter 22. december</u> <u>2027</u> <u>God kemisk tilstand</u> <u>senest 22. december</u> <u>2027</u>
<u>16</u>	<u>Kommune(r):</u> <u>Jammerbugt</u> <u>Navn:</u> <u>Ralgrav Klim, øst</u>	<u>x1: 513115.68,</u> <u>y1: 6332885.94</u>	<u>LWTYPE15</u>	<u>5,1</u>	<u>God økologisk tilstand</u> <u>senest 22. december</u> <u>2021</u> <u>God kemisk tilstand</u> <u>senest 22. december</u> <u>2027</u>
<u>17</u>	<u>Kommune(r):</u> <u>Frederikshavn</u> <u>Navn:</u> <u>Råbjerg Sø</u>	<u>x1: 580426.67,</u> <u>y1: 6387429.06</u>	<u>LWTYPE13</u>	<u>4,5</u>	<u>God økologisk tilstand</u> <u>senest 22. december</u> <u>2027</u> <u>God kemisk tilstand</u>

					<u>senest 22. december 2027</u>
<u>18</u>	<u>Kommune(r):</u> <u>Frederikshavn</u> <u>Navn:</u> <u>Råbjergmø Sø,</u> <u>vest</u>	<u>x1: 582976.14,</u> <u>y1: 6389535.56</u>	<u>LWTYPE5</u>	<u>6,1</u>	<u>God økologisk tilstand</u> <u>efter 22. december</u> <u>2027</u> <u>God kemisk tilstand</u> <u>senest 22. december</u> <u>2027</u>
<u>19</u>	<u>Kommune(r):</u> <u>Frederikshavn</u> <u>Navn:</u> <u>Råbjergmø Sø, øst</u>	<u>x1: 583425.68,</u> <u>y1: 6389620.91</u>	<u>LWTYPE5</u>	<u>4,9</u>	<u>God økologisk tilstand</u> <u>efter 22. december</u> <u>2027</u> <u>God kemisk tilstand</u> <u>senest 22. december</u> <u>2027</u>
<u>20</u>	<u>Kommune(r):</u> <u>Thisted</u> <u>Navn:</u> <u>Sokland</u>	<u>x1: 476175.84,</u> <u>y1: 6325731.88</u>	<u>LWTYPE5</u>	<u>14,5</u>	<u>God økologisk tilstand</u> <u>efter 22. december</u> <u>2027</u> <u>God kemisk tilstand</u> <u>senest 22. december</u> <u>2027</u>
<u>21</u>	<u>Kommune(r):</u> <u>Thisted</u> <u>Navn:</u> <u>Strandsø nord for</u> <u>Harboslette</u>	<u>x1: 487946.76,</u> <u>y1: 6328903.21</u>	<u>LWTYPE9</u>	<u>6,9</u>	<u>God økologisk tilstand</u> <u>senest 22. december</u> <u>2021</u> <u>God kemisk tilstand</u> <u>senest 22. december</u> <u>2027</u>
<u>23</u>	<u>Kommune(r):</u> <u>Aalborg</u> <u>Navn:</u> <u>Tofte Sø</u>	<u>x1: 572625.84,</u> <u>y1: 6303430.56</u>	<u>LWTYPE13</u>	<u>68,4</u>	<u>God økologisk tilstand</u> <u>efter 22. december</u> <u>2027</u> <u>God kemisk tilstand</u> <u>senest 22. december</u> <u>2027</u>
<u>24</u>	<u>Kommune(r):</u> <u>Thisted</u> <u>Navn:</u> <u>Tormål</u>	<u>x1: 476997.85,</u> <u>y1: 6324492.53</u>	<u>LWTYPE13</u>	<u>20,1</u>	<u>God økologisk tilstand</u> <u>senest 22. december</u> <u>2021</u> <u>God kemisk tilstand</u> <u>senest 22. december</u> <u>2027</u>
<u>26</u>	<u>Kommune(r):</u> <u>Thisted</u> <u>Navn:</u> <u>Vandet Sø</u>	<u>x1: 472917.60,</u> <u>y1: 6319102.02</u>	<u>LWTYPE10</u>	<u>477,8</u>	<u>God økologisk tilstand</u> <u>senest 22. december</u> <u>2021</u> <u>God kemisk tilstand</u> <u>senest 22. december</u> <u>2027</u>

<u>27</u>	<u>Kommune(r):</u> <u>Hjørring</u> <u>Navn:</u> <u>Vandplasken</u>	<u>x1: 552690.94,</u> <u>y1: 6375459.95</u>	<u>LWTYPE9</u>	<u>2,7</u>	<u>God økologisk tilstand</u> <u>senest 22. december</u> <u>2027</u> <u>God kemisk tilstand</u> <u>senest 22. december</u> <u>2027</u>
<u>28</u>	<u>Kommune(r):</u> <u>Jammerbugt</u> <u>Navn:</u> <u>Ålevande Sø,</u> <u>Grønnestrand</u>	<u>x1: 516631.32,</u> <u>y1: 6333183.95</u>	<u>LWTYPE13</u>	<u>6,3</u>	<u>God økologisk tilstand</u> <u>senest 22. december</u> <u>2021</u> <u>God kemisk tilstand</u> <u>senest 22. december</u> <u>2027</u>
<u>29</u>	<u>Kommune(r):</u> <u>Jammerbugt</u> <u>Navn:</u> <u>Ålevande Sø</u> <u>Kollerup, Østbassin</u>	<u>x1: 515815.06,</u> <u>y1: 6333015.44</u>	<u>LWTYPE9</u>	<u>3,9</u>	<u>God økologisk tilstand</u> <u>senest 22. december</u> <u>2021</u> <u>God kemisk tilstand</u> <u>senest 22. december</u> <u>2027</u>
<u>30</u>	<u>Kommune(r):</u> <u>Thisted</u> <u>Navn:</u> <u>Ålvand 1</u>	<u>x1: 464426.72,</u> <u>y1: 6311341.36</u>	<u>LWTYPE5</u>	<u>10</u>	<u>God økologisk tilstand</u> <u>efter 22. december</u> <u>2027</u> <u>God kemisk tilstand</u> <u>senest 22. december</u> <u>2027</u>
<u>32</u>	<u>Kommune(r):</u> <u>Varde</u> <u>Navn:</u> <u>Barnsø</u>	<u>x1: 453907.03,</u> <u>y1: 6166834.37</u>	<u>LWTYPE9</u>	<u>20,7</u>	<u>God økologisk tilstand</u> <u>senest 22. december</u> <u>2021</u> <u>God kemisk tilstand</u> <u>senest 22. december</u> <u>2027</u>
<u>33</u>	<u>Kommune(r):</u> <u>Tønder</u> <u>Navn:</u> <u>Brøns Mølledam</u>	<u>x1: 484596.15,</u> <u>y1: 6116244.08</u>	<u>LWTYPE13</u>	<u>5,4</u>	<u>God økologisk tilstand</u> <u>senest 22. december</u> <u>2021</u> <u>God kemisk tilstand</u> <u>senest 22. december</u> <u>2027</u>
<u>34</u>	<u>Kommune(r):</u> <u>Kolding</u> <u>Navn:</u> <u>Bønstrup Sø</u>	<u>x1: 518491.10,</u> <u>y1: 6143459.37</u>	<u>LWTYPE9</u>	<u>11,4</u>	<u>God økologisk tilstand</u> <u>efter 22. december</u> <u>2027</u> <u>God kemisk tilstand</u> <u>senest 22. december</u> <u>2027</u>
<u>35</u>	<u>Kommune(r):</u> <u>Tønder</u> <u>Navn:</u> <u>Esberg sø</u>	<u>x1: 467403.02,</u> <u>y1: 6108141.60</u>	<u>LWTYPE15</u>	<u>16,3</u>	<u>God økologisk tilstand</u> <u>efter 22. december</u> <u>2027</u> <u>God kemisk tilstand</u>

					<u>senest 22. december 2027</u>
<u>36</u>	<u>Kommune(r):</u> <u>Varde</u> <u>Navn:</u> <u>Fidde Sø</u>	<u>x1: 453499.31,</u> <u>y1: 6174256.58</u>	<u>LWTYPE9</u>	<u>69,9</u>	<u>God økologisk tilstand</u> <u>efter 22. december</u> <u>2027</u> <u>God kemisk tilstand</u> <u>senest 22. december</u> <u>2027</u>
<u>37</u>	<u>Kommune(r):</u> <u>Varde</u> <u>Navn:</u> <u>Filsø - Mellemsø</u>	<u>x1: 451278.30,</u> <u>y1: 6173885.34</u>	<u>LWTYPE9</u>	<u>476,2</u>	<u>God økologisk tilstand</u> <u>efter 22. december</u> <u>2027</u> <u>God kemisk tilstand</u> <u>senest 22. december</u> <u>2027</u>
<u>38</u>	<u>Kommune(r):</u> <u>Varde</u> <u>Navn:</u> <u>Filsø - Søndersø</u>	<u>x1: 451518.56,</u> <u>y1: 6171561.54</u>	<u>LWTYPE9</u>	<u>416,7</u>	<u>God økologisk tilstand</u> <u>efter 22. december</u> <u>2027</u> <u>God kemisk tilstand</u> <u>senest 22. december</u> <u>2027</u>
<u>39</u>	<u>Kommune(r):</u> <u>Varde</u> <u>Navn:</u> <u>Fåresø</u>	<u>x1: 452136.10,</u> <u>y1: 6164507.72</u>	<u>LWTYPE5</u>	<u>8,6</u>	<u>God økologisk tilstand</u> <u>efter 22. december</u> <u>2027</u> <u>God kemisk tilstand</u> <u>senest 22. december</u> <u>2027</u>
<u>41</u>	<u>Kommune(r):</u> <u>Billund</u> <u>Navn:</u> <u>Grindsted Engsø</u>	<u>x1: 492793.67,</u> <u>y1: 6179269.92</u>	<u>LWTYPE9</u>	<u>27,4</u>	<u>God økologisk tilstand</u> <u>efter 22. december</u> <u>2027</u> <u>God kemisk tilstand</u> <u>senest 22. december</u> <u>2027</u>
<u>42</u>	<u>Kommune(r):</u> <u>Varde</u> <u>Navn:</u> <u>Grovsvø</u>	<u>x1: 449520.56,</u> <u>y1: 6165002.55</u>	<u>LWTYPE5</u>	<u>5,2</u>	<u>God økologisk tilstand</u> <u>senest 22. december</u> <u>2027</u> <u>God kemisk tilstand</u> <u>senest 22. december</u> <u>2027</u>
<u>43</u>	<u>Kommune(r):</u> <u>Varde</u> <u>Navn:</u> <u>Grærup Langsø</u>	<u>x1: 447574.20,</u> <u>y1: 6167773.02</u>	<u>LWTYPE9</u>	<u>31,7</u>	<u>God økologisk tilstand</u> <u>efter 22. december</u> <u>2027</u> <u>God kemisk tilstand</u> <u>senest 22. december</u> <u>2027</u>

<u>44</u>	<u>Kommune(r):</u> <u>Varde</u> <u>Navn:</u> <u>Grærup Sø</u>	<u>x1: 446743.59,</u> <u>y1: 6167070.36</u>	<u>LWTYPE10</u>	<u>7,4</u>	<u>God økologisk tilstand</u> <u>senest 22. december</u> <u>2021</u> <u>God kemisk tilstand</u> <u>senest 22. december</u> <u>2027</u>
<u>46</u>	<u>Kommune(r):</u> <u>Fanø</u> <u>Navn:</u> <u>Gåsehullerne</u>	<u>x1: 462023.30,</u> <u>y1: 6139674.78</u>	<u>LWTYPE13</u>	<u>6,1</u>	<u>God økologisk tilstand</u> <u>senest 22. december</u> <u>2021</u> <u>God kemisk tilstand</u> <u>senest 22. december</u> <u>2027</u>
<u>47</u>	<u>Kommune(r):</u> <u>Varde</u> <u>Navn:</u> <u>Hellesø - Vest</u>	<u>x1: 451581.80,</u> <u>y1: 6166703.03</u>	<u>LWTYPE5</u>	<u>2,3</u>	<u>God økologisk tilstand</u> <u>senest 22. december</u> <u>2027</u> <u>God kemisk tilstand</u> <u>senest 22. december</u> <u>2027</u>
<u>48</u>	<u>Kommune(r):</u> <u>Varde</u> <u>Navn:</u> <u>Hellesø - Øst</u>	<u>x1: 451786.69,</u> <u>y1: 6166623.15</u>	<u>LWTYPE5</u>	<u>2,9</u>	<u>God økologisk tilstand</u> <u>efter 22. december</u> <u>2027</u> <u>God kemisk tilstand</u> <u>senest 22. december</u> <u>2027</u>
<u>49</u>	<u>Kommune(r):</u> <u>Varde</u> <u>Navn:</u> <u>Holm Sø</u>	<u>x1: 450130.65,</u> <u>y1: 6166911.34</u>	<u>LWTYPE1</u>	<u>11,1</u>	<u>God økologisk tilstand</u> <u>senest 22. december</u> <u>2027</u> <u>God kemisk tilstand</u> <u>senest 22. december</u> <u>2027</u>
<u>50</u>	<u>Kommune(r):</u> <u>Vejen</u> <u>Navn:</u> <u>Jels Midtsø</u>	<u>x1: 514293.63,</u> <u>y1: 6136647.09</u>	<u>LWTYPE10</u>	<u>25,2</u>	<u>God økologisk tilstand</u> <u>efter 22. december</u> <u>2027</u> <u>God kemisk tilstand</u> <u>senest 22. december</u> <u>2027</u>
<u>51</u>	<u>Kommune(r):</u> <u>Vejen</u> <u>Navn:</u> <u>Jels Nedersø</u>	<u>x1: 513857.99,</u> <u>y1: 6135351.15</u>	<u>LWTYPE10</u>	<u>53,9</u>	<u>God økologisk tilstand</u> <u>efter 22. december</u> <u>2027</u> <u>God kemisk tilstand</u> <u>senest 22. december</u> <u>2027</u>
<u>52</u>	<u>Kommune(r):</u> <u>Vejen</u> <u>Navn:</u> <u>Jels Oversø</u>	<u>x1: 515653.14,</u> <u>y1: 6136892.68</u>	<u>LWTYPE9</u>	<u>8,8</u>	<u>God økologisk tilstand</u> <u>efter 22. december</u> <u>2027</u> <u>God kemisk tilstand</u>

					<u>senest 22. december 2027</u>
<u>53</u>	<u>Kommune(r):</u> <u>Varde</u> <u>Navn:</u> <u>Karlsgårde Sø</u>	<u>x1: 473862.98,</u> <u>y1: 6166752.42</u>	<u>LWTYPE9</u>	<u>81,9</u>	<u>God økologisk tilstand</u> <u>efter 22. december</u> <u>2027</u> <u>God kemisk tilstand</u> <u>senest 22. december</u> <u>2027</u>
<u>54</u>	<u>Kommune(r):</u> <u>Esbjerg</u> <u>Navn:</u> <u>Klæggrav i</u> <u>Overenge 7A</u>	<u>x1: 479344.82,</u> <u>y1: 6130757.86</u>	<u>LWTYPE9</u>	<u>15</u>	<u>God økologisk tilstand</u> <u>efter 22. december</u> <u>2027</u> <u>God kemisk tilstand</u> <u>senest 22. december</u> <u>2027</u>
<u>56</u>	<u>Kommune(r):</u> <u>Esbjerg</u> <u>Navn:</u> <u>Klæggrav i</u> <u>Storenge 6B</u>	<u>x1: 479591.67,</u> <u>y1: 6132971.80</u>	<u>LWTYPE9</u>	<u>9,1</u>	<u>God økologisk tilstand</u> <u>efter 22. december</u> <u>2027</u> <u>God kemisk tilstand</u> <u>senest 22. december</u> <u>2027</u>
<u>58</u>	<u>Kommune(r):</u> <u>Varde</u> <u>Navn:</u> <u>Kvie Sø</u>	<u>x1: 485479.28,</u> <u>y1: 6175509.84</u>	<u>LWTYPE1</u>	<u>30,8</u>	<u>God økologisk tilstand</u> <u>efter 22. december</u> <u>2027</u> <u>God kemisk tilstand</u> <u>senest 22. december</u> <u>2027</u>
<u>59</u>	<u>Kommune(r):</u> <u>Tønder</u> <u>Navn:</u> <u>Lakolk Sø</u>	<u>x1: 468024.88,</u> <u>y1: 6109907.34</u>	<u>LWTYPE13</u>	<u>8,4</u>	<u>God økologisk tilstand</u> <u>senest 22. december</u> <u>2021</u> <u>God kemisk tilstand</u> <u>senest 22. december</u> <u>2027</u>
<u>63</u>	<u>Kommune(r):</u> <u>Esbjerg</u> <u>Navn:</u> <u>Marbæk Sø - Vest</u>	<u>x1: 456798.33,</u> <u>y1: 6156954.71</u>	<u>LWTYPE5</u>	<u>12,8</u>	<u>God økologisk tilstand</u> <u>efter 22. december</u> <u>2027</u> <u>God kemisk tilstand</u> <u>senest 22. december</u> <u>2027</u>
<u>65</u>	<u>Kommune(r):</u> <u>Esbjerg</u> <u>Navn:</u> <u>Munkesø</u>	<u>x1: 490818.35,</u> <u>y1: 6128547.16</u>	<u>LWTYPE9</u>	<u>21,3</u>	<u>God økologisk tilstand</u> <u>efter 22. december</u> <u>2027</u> <u>God kemisk tilstand</u> <u>senest 22. december</u> <u>2027</u>

<u>67</u>	<u>Kommune(r):</u> <u>Tønder</u> <u>Navn:</u> <u>Nørre Tvismark Sø - Vest</u>	<u>x1: 471470.92,</u> <u>y1: 6112192.67</u>	<u>LWTYPE13</u>	<u>4,3</u>	<u>God økologisk tilstand</u> <u>efter 22. december</u> <u>2027</u> <u>God kemisk tilstand</u> <u>senest 22. december</u> <u>2027</u>
<u>68</u>	<u>Kommune(r):</u> <u>Tønder</u> <u>Navn:</u> <u>Nørre Tvismark Sø - Øst</u>	<u>x1: 471646.88,</u> <u>y1: 6112282.02</u>	<u>LWTYPE13</u>	<u>1,3</u>	<u>God økologisk tilstand</u> <u>senest 22. december</u> <u>2027</u> <u>God kemisk tilstand</u> <u>senest 22. december</u> <u>2027</u>
<u>69</u>	<u>Kommune(r):</u> <u>Varde</u> <u>Navn:</u> <u>Nørrekær</u>	<u>x1: 448348.50,</u> <u>y1: 6170312.68</u>	<u>LWTYPE5</u>	<u>21,1</u>	<u>God økologisk tilstand</u> <u>efter 22. december</u> <u>2027</u> <u>God kemisk tilstand</u> <u>senest 22. december</u> <u>2027</u>
<u>71</u>	<u>Kommune(r):</u> <u>Haderslev</u> <u>Navn:</u> <u>Rygbjerg Sø</u>	<u>x1: 522337.11,</u> <u>y1: 6116344.53</u>	<u>LWTYPE10</u>	<u>10,1</u>	<u>God økologisk tilstand</u> <u>efter 22. december</u> <u>2027</u> <u>God kemisk tilstand</u> <u>senest 22. december</u> <u>2027</u>
<u>74</u>	<u>Kommune(r):</u> <u>Varde</u> <u>Navn:</u> <u>Selager Sø</u>	<u>x1: 450025.15,</u> <u>y1: 6167360.03</u>	<u>LWTYPE1</u>	<u>7,5</u>	<u>God økologisk tilstand</u> <u>senest 22. december</u> <u>2021</u> <u>God kemisk tilstand</u> <u>senest 22. december</u> <u>2027</u>
<u>75</u>	<u>Kommune(r):</u> <u>Esbjerg, Haderslev</u> <u>Navn:</u> <u>Sjapmose</u>	<u>x1: 494414.54,</u> <u>y1: 6127020.69</u>	<u>LWTYPE13</u>	<u>5,5</u>	<u>God økologisk tilstand</u> <u>efter 22. december</u> <u>2027</u> <u>God kemisk tilstand</u> <u>senest 22. december</u> <u>2027</u>
<u>77</u>	<u>Kommune(r):</u> <u>Esbjerg</u> <u>Navn:</u> <u>Sneum Digesø</u>	<u>x1: 474672.57,</u> <u>y1: 6143517.91</u>	<u>LWTYPE13</u>	<u>23,6</u>	<u>God økologisk tilstand</u> <u>efter 22. december</u> <u>2027</u> <u>God kemisk tilstand</u> <u>senest 22. december</u> <u>2027</u>
<u>78</u>	<u>Kommune(r):</u> <u>Varde</u> <u>Navn:</u> <u>Sortesø</u>	<u>x1: 450732.03,</u> <u>y1: 6166412.39</u>	<u>LWTYPE5</u>	<u>2,4</u>	<u>God økologisk tilstand</u> <u>efter 22. december</u> <u>2027</u> <u>God kemisk tilstand</u>

					senest 22. december 2027
80	Kommune(r): Haderslev Navn: Poltekræmmerlav ingen	x1: 495783.95, y1: 6125594.85	LWTYPE9	3,1	God økologisk tilstand senest 22. december 2027 God kemisk tilstand senest 22. december 2027
84	Kommune(r): Esbjerg Navn: Sø ved Klåbygård 16A	x1: 486256.93, y1: 6126145.16	LWTYPE10	12,7	God økologisk tilstand senest 22. december 2021 God kemisk tilstand senest 22. december 2027
85	Kommune(r): Kolding Navn: Søgård Sø	x1: 520153.91, y1: 6142522.33	LWTYPE9	24,1	God økologisk tilstand efter 22. december 2027 God kemisk tilstand senest 22. december 2027
89	Kommune(r): Varde Navn: Søvigssund Sø	x1: 455020.27, y1: 6170356.03	LWTYPE9	24,6	God økologisk tilstand efter 22. december 2027 God kemisk tilstand senest 22. december 2027
90	Kommune(r): Haderslev Navn: Vedsted Sø	x1: 523144.62, y1: 6116178.45	LWTYPE2	7,8	God økologisk tilstand senest 22. december 2021 God kemisk tilstand senest 22. december 2027
92	Kommune(r): Varde Navn: Ål Præstesø	x1: 453397.32, y1: 6166047.74	LWTYPE1	10,4	God økologisk tilstand efter 22. december 2027 God kemisk tilstand senest 22. december 2027
93	Kommune(r): Aabenraa Navn: Agsø	x1: 529768.24, y1: 6095834.58	LWTYPE10	10,8	God økologisk tilstand efter 22. december 2027 God kemisk tilstand senest 22. december 2027

<u>96</u>	<u>Kommune(r):</u> <u>Haderslev</u> <u>Navn:</u> <u>Bankel Sø</u>	<u>x1: 542500.74,</u> <u>y1: 6119334.24</u>	<u>LWTYPE11</u>	<u>221,8</u>	<u>God økologisk tilstand</u> <u>senest 22. december</u> <u>2021</u> <u>God kemisk tilstand</u> <u>senest 22. december</u> <u>2027</u>
<u>98</u>	<u>Kommune(r):</u> <u>Kolding</u> <u>Navn:</u> <u>Bisøgård Sø</u>	<u>x1: 531628.85,</u> <u>y1: 6155713.07</u>	<u>LWTYPE9</u>	<u>1</u>	<u>God økologisk tilstand</u> <u>senest 22. december</u> <u>2021</u> <u>God kemisk tilstand</u> <u>senest 22. december</u> <u>2027</u>
<u>99</u>	<u>Kommune(r):</u> <u>Kolding</u> <u>Navn:</u> <u>Dollerup Sø - Vest</u>	<u>x1: 517199.69,</u> <u>y1: 6147954.15</u>	<u>LWTYPE13</u>	<u>7,2</u>	<u>God økologisk tilstand</u> <u>efter 22. december</u> <u>2027</u> <u>God kemisk tilstand</u> <u>senest 22. december</u> <u>2027</u>
<u>101</u>	<u>Kommune(r):</u> <u>Kolding</u> <u>Navn:</u> <u>Dons Nørresø</u>	<u>x1: 526899.74,</u> <u>y1: 6156958.24</u>	<u>LWTYPE9</u>	<u>32,9</u>	<u>God økologisk tilstand</u> <u>efter 22. december</u> <u>2027</u> <u>God kemisk tilstand</u> <u>senest 22. december</u> <u>2027</u>
<u>102</u>	<u>Kommune(r):</u> <u>Kolding</u> <u>Navn:</u> <u>Dons Søndersø</u>	<u>x1: 526967.10,</u> <u>y1: 6155593.37</u>	<u>LWTYPE9</u>	<u>26,7</u>	<u>God økologisk tilstand</u> <u>efter 22. december</u> <u>2027</u> <u>God kemisk tilstand</u> <u>senest 22. december</u> <u>2027</u>
<u>105</u>	<u>Kommune(r):</u> <u>Haderslev</u> <u>Navn:</u> <u>Ejsbøl Sø</u>	<u>x1: 529131.63,</u> <u>y1: 6124031.20</u>	<u>LWTYPE13</u>	<u>17,6</u>	<u>God økologisk tilstand</u> <u>efter 22. december</u> <u>2027</u> <u>God kemisk tilstand</u> <u>senest 22. december</u> <u>2027</u>
<u>106</u>	<u>Kommune(r):</u> <u>Vejle</u> <u>Navn:</u> <u>Engelsholm Sø</u>	<u>x1: 519989.24,</u> <u>y1: 6174885.23</u>	<u>LWTYPE9</u>	<u>42,9</u>	<u>God økologisk tilstand</u> <u>efter 22. december</u> <u>2027</u> <u>God kemisk tilstand</u> <u>senest 22. december</u> <u>2027</u>
<u>107</u>	<u>Kommune(r):</u> <u>Sønderborg</u> <u>Navn:</u> <u>Farresdam</u>	<u>x1: 543508.26,</u> <u>y1: 6099162.36</u>	<u>LWTYPE11</u>	<u>17</u>	<u>God økologisk tilstand</u> <u>senest 22. december</u> <u>2021</u> <u>God kemisk tilstand</u>

					<u>senest 22. december 2027</u>
<u>109</u>	<u>Kommune(r): Sønderborg</u> <u>Navn: Fredsmade</u>	<u>x1: 553113.97,</u> <u>y1: 6083081.43</u>	<u>LWTYPE13</u>	<u>5</u>	<u>God økologisk tilstand efter 22. december 2027</u> <u>God kemisk tilstand senest 22. december 2027</u>
<u>110</u>	<u>Kommune(r): Haderslev</u> <u>Navn: Fuglsø</u>	<u>x1: 539993.18,</u> <u>y1: 6116712.18</u>	<u>LWTYPE11</u>	<u>5,7</u>	<u>God økologisk tilstand efter 22. december 2027</u> <u>God kemisk tilstand senest 22. december 2027</u>
<u>111</u>	<u>Kommune(r): Vejle</u> <u>Navn: Fårup Sø</u>	<u>x1: 525101.97,</u> <u>y1: 6176542.50</u>	<u>LWTYPE10</u>	<u>95,7</u>	<u>God økologisk tilstand efter 22. december 2027</u> <u>God kemisk tilstand senest 22. december 2027</u>
<u>113</u>	<u>Kommune(r): Haderslev</u> <u>Navn: Grarup Sø</u>	<u>x1: 537756.63,</u> <u>y1: 6119988.98</u>	<u>LWTYPE9</u>	<u>8,2</u>	<u>God økologisk tilstand senest 22. december 2027</u> <u>God kemisk tilstand senest 22. december 2027</u>
<u>114</u>	<u>Kommune(r): Sønderborg</u> <u>Navn: Gråsten Slotssø</u>	<u>x1: 537886.32,</u> <u>y1: 6086402.94</u>	<u>LWTYPE9</u>	<u>17,2</u>	<u>God økologisk tilstand efter 22. december 2027</u> <u>God kemisk tilstand senest 22. december 2027</u>
<u>115</u>	<u>Kommune(r): Haderslev</u> <u>Navn: Haderslev Dam</u>	<u>x1: 528309.06,</u> <u>y1: 6121493.63</u>	<u>LWTYPE9</u>	<u>269,8</u>	<u>God økologisk tilstand efter 22. december 2027</u> <u>God kemisk tilstand senest 22. december 2027</u>
<u>117</u>	<u>Kommune(r): Vejle</u> <u>Navn: Hejlskov Sø</u>	<u>x1: 519021.58,</u> <u>y1: 6162189.00</u>	<u>LWTYPE13</u>	<u>5,1</u>	<u>God økologisk tilstand efter 22. december 2027</u> <u>God kemisk tilstand senest 22. december 2027</u>

<u>119</u>	<u>Kommune(r):</u> <u>Haderslev</u> <u>Navn:</u> <u>Hindemaj</u>	<u>x1: 526046.36,</u> <u>y1: 6120202.62</u>	<u>LWTYPE9</u>	<u>41,4</u>	<u>God økologisk tilstand</u> <u>efter 22. december</u> <u>2027</u> <u>God kemisk tilstand</u> <u>senest 22. december</u> <u>2027</u>
<u>121</u>	<u>Kommune(r):</u> <u>Haderslev</u> <u>Navn:</u> <u>Hopsø (v. Genner</u> <u>Bugt)</u>	<u>x1: 530884.85,</u> <u>y1: 6109779.04</u>	<u>LWTYPE11</u>	<u>9,7</u>	<u>God økologisk tilstand</u> <u>efter 22. december</u> <u>2027</u> <u>God kemisk tilstand</u> <u>senest 22. december</u> <u>2027</u>
<u>123</u>	<u>Kommune(r):</u> <u>Sønderborg</u> <u>Navn:</u> <u>Ketting Nor</u>	<u>x1: 555890.56,</u> <u>y1: 6091918.90</u>	<u>LWTYPE11</u>	<u>39,1</u>	<u>God økologisk tilstand</u> <u>efter 22. december</u> <u>2027</u> <u>God kemisk tilstand</u> <u>senest 22. december</u> <u>2027</u>
<u>124</u>	<u>Kommune(r):</u> <u>Vejle</u> <u>Navn:</u> <u>Knabberup Sø</u>	<u>x1: 531063.06,</u> <u>y1: 6173450.64</u>	<u>LWTYPE13</u>	<u>13</u>	<u>God økologisk tilstand</u> <u>senest 22. december</u> <u>2021</u> <u>God kemisk tilstand</u> <u>senest 22. december</u> <u>2027</u>
<u>125</u>	<u>Kommune(r):</u> <u>Kolding</u> <u>Navn:</u> <u>Kolding Slotssø</u>	<u>x1: 530000.50,</u> <u>y1: 6149767.16</u>	<u>LWTYPE9</u>	<u>10,5</u>	<u>God økologisk tilstand</u> <u>efter 22. december</u> <u>2027</u> <u>God kemisk tilstand</u> <u>senest 22. december</u> <u>2027</u>
<u>126</u>	<u>Kommune(r):</u> <u>Vejle</u> <u>Navn:</u> <u>Kongens Kær</u>	<u>x1: 531967.57,</u> <u>y1: 6173031.89</u>	<u>LWTYPE13</u>	<u>23,4</u>	<u>God økologisk tilstand</u> <u>efter 22. december</u> <u>2027</u> <u>God kemisk tilstand</u> <u>senest 22. december</u> <u>2027</u>
<u>128</u>	<u>Kommune(r):</u> <u>Sønderborg</u> <u>Navn:</u> <u>Kær Vig</u>	<u>x1: 549149.95,</u> <u>y1: 6088602.29</u>	<u>LWTYPE11</u>	<u>5,2</u>	<u>God økologisk tilstand</u> <u>senest 22. december</u> <u>2021</u> <u>God kemisk tilstand</u> <u>senest 22. december</u> <u>2027</u>
<u>129</u>	<u>Kommune(r):</u> <u>Sønderborg</u> <u>Navn:</u> <u>Lillehav</u>	<u>x1: 556236.52,</u> <u>y1: 6089028.70</u>	<u>LWTYPE11</u>	<u>15,9</u>	<u>God økologisk tilstand</u> <u>efter 22. december</u> <u>2027</u> <u>God kemisk tilstand</u>

					<u>senest 22. december 2027</u>
<u>135</u>	<u>Kommune(r): Sønderborg</u> <u>Navn: Mjang Dam</u>	<u>x1: 558770.98,</u> <u>y1: 6089620.62</u>	<u>LWTYPE11</u>	<u>10,3</u>	<u>God økologisk tilstand efter 22. december 2027</u> <u>God kemisk tilstand senest 22. december 2027</u>
<u>137</u>	<u>Kommune(r): Sønderborg</u> <u>Navn: Nordborg Sø</u>	<u>x1: 549139.19,</u> <u>y1: 6101298.46</u>	<u>LWTYPE10</u>	<u>55,3</u>	<u>God økologisk tilstand efter 22. december 2027</u> <u>God kemisk tilstand senest 22. december 2027</u>
<u>139</u>	<u>Kommune(r): Sønderborg</u> <u>Navn: Oldenor</u>	<u>x1: 546192.26,</u> <u>y1: 6099632.66</u>	<u>LWTYPE9</u>	<u>37,6</u>	<u>God økologisk tilstand efter 22. december 2027</u> <u>God kemisk tilstand senest 22. december 2027</u>
<u>140</u>	<u>Kommune(r): Haderslev</u> <u>Navn: Pamhule Sø</u>	<u>x1: 527417.24,</u> <u>y1: 6118747.90</u>	<u>LWTYPE9</u>	<u>10,3</u>	<u>God økologisk tilstand senest 22. december 2021</u> <u>God kemisk tilstand senest 22. december 2027</u>
<u>141</u>	<u>Kommune(r): Vejle, Fredericia</u> <u>Navn: Rands Fjord</u>	<u>x1: 544634.21,</u> <u>y1: 6163003.39</u>	<u>LWTYPE9</u>	<u>141</u>	<u>God økologisk tilstand efter 22. december 2027</u> <u>God kemisk tilstand senest 22. december 2027</u>
<u>143</u>	<u>Kommune(r): Sønderborg</u> <u>Navn: Sandbjerg Mølledam</u>	<u>x1: 547935.26,</u> <u>y1: 6089304.45</u>	<u>LWTYPE9</u>	<u>10,5</u>	<u>God økologisk tilstand efter 22. december 2027</u> <u>God kemisk tilstand senest 22. december 2027</u>
<u>144</u>	<u>Kommune(r): Vejen, Kolding</u> <u>Navn: Skær Sø</u>	<u>x1: 517433.94,</u> <u>y1: 6159728.75</u>	<u>LWTYPE9</u>	<u>16</u>	<u>God økologisk tilstand efter 22. december 2027</u> <u>God kemisk tilstand senest 22. december 2027</u>

<u>145</u>	<u>Kommune(r):</u> <u>Kolding</u> <u>Navn:</u> <u>Skærsø ved Vester</u> <u>Nebel</u>	<u>x1: 527481.28,</u> <u>y1: 6157609.90</u>	<u>LWTYPE13</u>	<u>1,8</u>	<u>God økologisk tilstand</u> <u>efter 22. december</u> <u>2027</u> <u>God kemisk tilstand</u> <u>senest 22. december</u> <u>2027</u>
<u>148</u>	<u>Kommune(r):</u> <u>Kolding</u> <u>Navn:</u> <u>Stallerup Sø</u>	<u>x1: 526430.81,</u> <u>y1: 6153087.93</u>	<u>LWTYPE9</u>	<u>23,6</u>	<u>God økologisk tilstand</u> <u>efter 22. december</u> <u>2027</u> <u>God kemisk tilstand</u> <u>senest 22. december</u> <u>2027</u>
<u>149</u>	<u>Kommune(r):</u> <u>Haderslev</u> <u>Navn:</u> <u>Stevning Dam</u>	<u>x1: 523716.33,</u> <u>y1: 6121662.75</u>	<u>LWTYPE9</u>	<u>28,8</u>	<u>God økologisk tilstand</u> <u>senest 22. december</u> <u>2027</u> <u>God kemisk tilstand</u> <u>senest 22. december</u> <u>2027</u>
<u>155</u>	<u>Kommune(r):</u> <u>Kolding</u> <u>Navn:</u> <u>Søndermose</u>	<u>x1: 526576.78,</u> <u>y1: 6155459.14</u>	<u>LWTYPE9</u>	<u>8,5</u>	<u>God økologisk tilstand</u> <u>efter 22. december</u> <u>2027</u> <u>God kemisk tilstand</u> <u>senest 22. december</u> <u>2027</u>
<u>156</u>	<u>Kommune(r):</u> <u>Aabenraa</u> <u>Navn:</u> <u>Varnæs Skovsø</u>	<u>x1: 538219.22,</u> <u>y1: 6098371.95</u>	<u>LWTYPE11</u>	<u>9,5</u>	<u>God økologisk tilstand</u> <u>efter 22. december</u> <u>2027</u> <u>God kemisk tilstand</u> <u>senest 22. december</u> <u>2027</u>
<u>157</u>	<u>Kommune(r):</u> <u>Haderslev</u> <u>Navn:</u> <u>Vedbøl Sø</u>	<u>x1: 525243.47,</u> <u>y1: 6116053.20</u>	<u>LWTYPE9</u>	<u>15,6</u>	<u>God økologisk tilstand</u> <u>efter 22. december</u> <u>2027</u> <u>God kemisk tilstand</u> <u>senest 22. december</u> <u>2027</u>
<u>158</u>	<u>Kommune(r):</u> <u>Aabenraa</u> <u>Navn:</u> <u>Vestersø</u>	<u>x1: 523199.77,</u> <u>y1: 6101052.71</u>	<u>LWTYPE9</u>	<u>1,2</u>	<u>God økologisk tilstand</u> <u>senest 22. december</u> <u>2027</u> <u>God kemisk tilstand</u> <u>senest 22. december</u> <u>2027</u>
<u>159</u>	<u>Kommune(r):</u> <u>Sønderborg</u> <u>Navn:</u> <u>Vælddam</u>	<u>x1: 556215.34,</u> <u>y1: 6084121.34</u>	<u>LWTYPE15</u>	<u>6</u>	<u>God økologisk tilstand</u> <u>efter 22. december</u> <u>2027</u> <u>God kemisk tilstand</u>

					<u>senest 22. december 2027</u>
<u>161</u>	<u>Kommune(r):</u> <u>Haderslev</u> <u>Navn:</u> <u>Åen (på Årø)</u>	<u>x1: 547143.72,</u> <u>y1: 6122812.19</u>	<u>LWTYPE11</u>	<u>5,2</u>	<u>God økologisk tilstand</u> <u>efter 22. december</u> <u>2027</u> <u>God kemisk tilstand</u> <u>senest 22. december</u> <u>2027</u>
<u>162</u>	<u>Kommune(r):</u> <u>Faaborg-Midtfyn</u> <u>Navn:</u> <u>Bøjden Nor,</u> <u>nordlige del</u>	<u>x1: 569440.27,</u> <u>y1: 6107054.33</u>	<u>LWTYPE11</u>	<u>5,9</u>	<u>God økologisk tilstand</u> <u>efter 22. december</u> <u>2027</u> <u>God kemisk tilstand</u> <u>senest 22. december</u> <u>2027</u>
<u>163</u>	<u>Kommune(r):</u> <u>Faaborg-Midtfyn</u> <u>Navn:</u> <u>Bøjden Nor, sydlige</u> <u>del</u>	<u>x1: 569443.51,</u> <u>y1: 6106613.72</u>	<u>LWTYPE11</u>	<u>29,8</u>	<u>God økologisk tilstand</u> <u>efter 22. december</u> <u>2027</u> <u>God kemisk tilstand</u> <u>senest 22. december</u> <u>2027</u>
<u>166</u>	<u>Kommune(r):</u> <u>Middelfart</u> <u>Navn:</u> <u>Flægen v. Eskør</u> <u>Inddæmning</u>	<u>x1: 553693.33,</u> <u>y1: 6138436.57</u>	<u>LWTYPE11</u>	<u>1,9</u>	<u>God økologisk tilstand</u> <u>efter 22. december</u> <u>2027</u> <u>God kemisk tilstand</u> <u>senest 22. december</u> <u>2027</u>
<u>169</u>	<u>Kommune(r):</u> <u>Assens</u> <u>Navn:</u> <u>Nordby Sø</u>	<u>x1: 561044.06,</u> <u>y1: 6123685.78</u>	<u>LWTYPE10</u>	<u>5,7</u>	<u>God økologisk tilstand</u> <u>efter 22. december</u> <u>2027</u> <u>God kemisk tilstand</u> <u>senest 22. december</u> <u>2027</u>
<u>173</u>	<u>Kommune(r):</u> <u>Assens</u> <u>Navn:</u> <u>Strandsø nord på</u> <u>Sommerodde, Båge</u>	<u>x1: 550610.16,</u> <u>y1: 6131262.34</u>	<u>LWTYPE11</u>	<u>1,3</u>	<u>God økologisk tilstand</u> <u>efter 22. december</u> <u>2027</u> <u>God kemisk tilstand</u> <u>senest 22. december</u> <u>2027</u>
<u>174</u>	<u>Kommune(r):</u> <u>Middelfart</u> <u>Navn:</u> <u>Strandsø på Svinø</u>	<u>x1: 549746.50,</u> <u>y1: 6145981.80</u>	<u>LWTYPE11</u>	<u>1,9</u>	<u>God økologisk tilstand</u> <u>senest 22. december</u> <u>2027</u> <u>God kemisk tilstand</u> <u>senest 22. december</u> <u>2027</u>

<u>175</u>	<u>Kommune(r):</u> <u>Middelfart</u> <u>Navn:</u> <u>Strandsø v.</u> <u>Fønsskov Odde</u>	<u>x1: 545501.29,</u> <u>y1: 6147197.26</u>	<u>LWTYPE15</u>	<u>1,2</u>	<u>God økologisk tilstand</u> <u>efter 22. december</u> <u>2027</u> <u>God kemisk tilstand</u> <u>senest 22. december</u> <u>2027</u>
<u>176</u>	<u>Kommune(r):</u> <u>Middelfart</u> <u>Navn:</u> <u>Strandsø v.</u> <u>Wedellsborg</u>	<u>x1: 552338.63,</u> <u>y1: 6137172.73</u>	<u>LWTYPE11</u>	<u>1,8</u>	<u>God økologisk tilstand</u> <u>efter 22. december</u> <u>2027</u> <u>God kemisk tilstand</u> <u>senest 22. december</u> <u>2027</u>
<u>179</u>	<u>Kommune(r):</u> <u>Assens</u> <u>Navn:</u> <u>Søholm Sø</u>	<u>x1: 571860.15,</u> <u>y1: 6125995.58</u>	<u>LWTYPE10</u>	<u>25,6</u>	<u>God økologisk tilstand</u> <u>senest 22. december</u> <u>2027</u> <u>God kemisk tilstand</u> <u>senest 22. december</u> <u>2027</u>
<u>180</u>	<u>Kommune(r):</u> <u>Assens</u> <u>Navn:</u> <u>Sønderby Sø</u>	<u>x1: 560988.58,</u> <u>y1: 6122116.14</u>	<u>LWTYPE9</u>	<u>7,9</u>	<u>God økologisk tilstand</u> <u>senest 22. december</u> <u>2027</u> <u>God kemisk tilstand</u> <u>senest 22. december</u> <u>2027</u>
<u>181</u>	<u>Kommune(r):</u> <u>Assens</u> <u>Navn:</u> <u>Vestermose på</u> <u>Bågå, sydbassin</u>	<u>x1: 550797.41,</u> <u>y1: 6129239.92</u>	<u>LWTYPE11</u>	<u>6,9</u>	<u>God økologisk tilstand</u> <u>senest 22. december</u> <u>2021</u> <u>God kemisk tilstand</u> <u>senest 22. december</u> <u>2027</u>
<u>182</u>	<u>Kommune(r):</u> <u>Assens</u> <u>Navn:</u> <u>Vestermose på</u> <u>Bågå, nordbassin</u>	<u>x1: 550869.30,</u> <u>y1: 6129587.35</u>	<u>LWTYPE15</u>	<u>3,3</u>	<u>God økologisk tilstand</u> <u>senest 22. december</u> <u>2021</u> <u>God kemisk tilstand</u> <u>senest 22. december</u> <u>2027</u>
<u>183</u>	<u>Kommune(r):</u> <u>Faaborg-Midtfyn</u> <u>Navn:</u> <u>Vestersjø, Lyø</u>	<u>x1: 572120.15,</u> <u>y1: 6101480.60</u>	<u>LWTYPE11</u>	<u>21,8</u>	<u>God økologisk tilstand</u> <u>efter 22. december</u> <u>2027</u> <u>God kemisk tilstand</u> <u>senest 22. december</u> <u>2027</u>
<u>187</u>	<u>Kommune(r):</u> <u>Faaborg-Midtfyn</u> <u>Navn:</u> <u>Arreskov Sø</u>	<u>x1: 583340.78,</u> <u>y1: 6113066.90</u>	<u>LWTYPE9</u>	<u>314,6</u>	<u>God økologisk tilstand</u> <u>senest 22. december</u> <u>2027</u> <u>God kemisk tilstand</u>

					<u>senest 22. december 2027</u>
<u>189</u>	<u>Kommune(r):</u> <u>Faaborg-Midtfyn</u> <u>Navn:</u> <u>Brændegård Sø</u>	<u>x1: 587994.32,</u> <u>y1: 6109862.70</u>	<u>LWTYPE13</u>	<u>105,1</u>	<u>God økologisk tilstand</u> <u>efter 22. december</u> <u>2027</u> <u>God kemisk tilstand</u> <u>senest 22. december</u> <u>2027</u>
<u>190</u>	<u>Kommune(r):</u> <u>Nordfyns</u> <u>Navn:</u> <u>Dallund Sø</u>	<u>x1: 580809.45,</u> <u>y1: 6149309.95</u>	<u>LWTYPE9</u>	<u>14,6</u>	<u>God økologisk tilstand</u> <u>efter 22. december</u> <u>2027</u> <u>God kemisk tilstand</u> <u>senest 22. december</u> <u>2027</u>
<u>191</u>	<u>Kommune(r):</u> <u>Faaborg-Midtfyn</u> <u>Navn:</u> <u>Fjellerup Sø</u>	<u>x1: 600401.83,</u> <u>y1: 6121899.16</u>	<u>LWTYPE9</u>	<u>6</u>	<u>God økologisk tilstand</u> <u>efter 22. december</u> <u>2027</u> <u>God kemisk tilstand</u> <u>senest 22. december</u> <u>2021</u>
<u>192</u>	<u>Kommune(r):</u> <u>Odense</u> <u>Navn:</u> <u>Davinde Sø</u> <u>(Grusgravsø 1.1)</u>	<u>x1: 597571.54,</u> <u>y1: 6132806.89</u>	<u>LWTYPE10</u>	<u>17</u>	<u>God økologisk tilstand</u> <u>senest 22. december</u> <u>2021</u> <u>God kemisk tilstand</u> <u>senest 22. december</u> <u>2027</u>
<u>193</u>	<u>Kommune(r):</u> <u>Odense</u> <u>Navn:</u> <u>Grusgravsø 7.1</u>	<u>x1: 598016.51,</u> <u>y1: 6132895.41</u>	<u>LWTYPE10</u>	<u>11,9</u>	<u>God økologisk tilstand</u> <u>senest 22. december</u> <u>2021</u> <u>God kemisk tilstand</u> <u>senest 22. december</u> <u>2027</u>
<u>194</u>	<u>Kommune(r):</u> <u>Faaborg-Midtfyn</u> <u>Navn:</u> <u>Hovlung v. Nr. Søby</u>	<u>x1: 586438.37,</u> <u>y1: 6126323.18</u>	<u>LWTYPE9</u>	<u>5</u>	<u>God økologisk tilstand</u> <u>efter 22. december</u> <u>2027</u> <u>God kemisk tilstand</u> <u>senest 22. december</u> <u>2027</u>
<u>195</u>	<u>Kommune(r):</u> <u>Nordfyns</u> <u>Navn:</u> <u>Langesø</u>	<u>x1: 575398.93,</u> <u>y1: 6143718.31</u>	<u>LWTYPE10</u>	<u>17,3</u>	<u>God økologisk tilstand</u> <u>efter 22. december</u> <u>2027</u> <u>God kemisk tilstand</u> <u>senest 22. december</u> <u>2027</u>

<u>196</u>	<u>Kommune(r):</u> <u>Faaborg-Midtfyn</u> <u>Navn:</u> <u>Nr. Søby Sø</u>	<u>x1: 587005.66,</u> <u>y1: 6127716.09</u>	<u>LWTYPE9</u>	<u>15,3</u>	<u>God økologisk tilstand</u> <u>efter 22. december</u> <u>2027</u> <u>God kemisk tilstand</u> <u>senest 22. december</u> <u>2027</u>
<u>197</u>	<u>Kommune(r):</u> <u>Faaborg-Midtfyn</u> <u>Navn:</u> <u>Nørresø</u>	<u>x1: 587647.97,</u> <u>y1: 6111954.13</u>	<u>LWTYPE9</u>	<u>68,1</u>	<u>God økologisk tilstand</u> <u>efter 22. december</u> <u>2027</u> <u>God kemisk tilstand</u> <u>senest 22. december</u> <u>2027</u>
<u>198</u>	<u>Kommune(r):</u> <u>Faaborg-Midtfyn</u> <u>Navn:</u> <u>Ringe Sø</u>	<u>x1: 593568.85,</u> <u>y1: 6122172.32</u>	<u>LWTYPE13</u>	<u>13,6</u>	<u>God økologisk tilstand</u> <u>efter 22. december</u> <u>2027</u> <u>God kemisk tilstand</u> <u>senest 22. december</u> <u>2027</u>
<u>199</u>	<u>Kommune(r):</u> <u>Kerteminde</u> <u>Navn:</u> <u>Sellebjerg Sø</u>	<u>x1: 598579.54,</u> <u>y1: 6139485.00</u>	<u>LWTYPE9</u>	<u>8,7</u>	<u>God økologisk tilstand</u> <u>senest 22. december</u> <u>2027</u> <u>God kemisk tilstand</u> <u>senest 22. december</u> <u>2027</u>
<u>200</u>	<u>Kommune(r):</u> <u>Faaborg-Midtfyn</u> <u>Navn:</u> <u>Sortesø</u>	<u>x1: 583510.93,</u> <u>y1: 6109000.83</u>	<u>LWTYPE5</u>	<u>1,2</u>	<u>God økologisk tilstand</u> <u>senest 22. december</u> <u>2027</u> <u>God kemisk tilstand</u> <u>senest 22. december</u> <u>2027</u>
<u>201</u>	<u>Kommune(r):</u> <u>Faaborg-Midtfyn</u> <u>Navn:</u> <u>Store Øresø</u>	<u>x1: 582717.11,</u> <u>y1: 6108873.55</u>	<u>LWTYPE13</u>	<u>6,4</u>	<u>God økologisk tilstand</u> <u>efter 22. december</u> <u>2027</u> <u>God kemisk tilstand</u> <u>senest 22. december</u> <u>2027</u>
<u>202</u>	<u>Kommune(r):</u> <u>Assens</u> <u>Navn:</u> <u>Søbo Sø</u>	<u>x1: 576848.39,</u> <u>y1: 6118501.41</u>	<u>LWTYPE10</u>	<u>20,3</u>	<u>God økologisk tilstand</u> <u>efter 22. december</u> <u>2027</u> <u>God kemisk tilstand</u> <u>senest 22. december</u> <u>2027</u>
<u>206</u>	<u>Kommune(r):</u> <u>Nyborg</u> <u>Navn:</u> <u>Gammelmølle Sø</u>	<u>x1: 603120.06,</u> <u>y1: 6122779.97</u>	<u>LWTYPE9</u>	<u>6,7</u>	<u>God økologisk tilstand</u> <u>efter 22. december</u> <u>2027</u> <u>God kemisk tilstand</u>

					senest 22. december 2027
207	Kommune(r): Faaborg-Midtfyn Navn: Lille Ibjerg Sø (Grusgravsø 4.1)	x1: 596475.48, y1: 6131266.23	LWTYPE10	10,7	God økologisk tilstand senest 22. december 2021 God kemisk tilstand senest 22. december 2027
208	Kommune(r): Faaborg-Midtfyn Navn: Grusgravsø 4.3	x1: 595217.93, y1: 6130899.44	LWTYPE10	7,6	God økologisk tilstand senest 22. december 2021 God kemisk tilstand senest 22. december 2027
210	Kommune(r): Faaborg-Midtfyn Navn: Tarup Sø (Grusgravsø 5.2)	x1: 596790.87, y1: 6131285.46	LWTYPE9	6,8	God økologisk tilstand senest 22. december 2021 God kemisk tilstand senest 22. december 2027
213	Kommune(r): Nyborg Navn: Hjulby Sø	x1: 611045.71, y1: 6132449.95	LWTYPE9	14,1	God økologisk tilstand efter 22. december 2027 God kemisk tilstand senest 22. december 2027
214	Kommune(r): Langeland Navn: Keldsnor	x1: 609932.83, y1: 6065962.91	LWTYPE11	72,6	God økologisk tilstand efter 22. december 2027 God kemisk tilstand senest 22. december 2027
215	Kommune(r): Nyborg Navn: Kobbermose	x1: 602390.73, y1: 6122489.56	LWTYPE9	7,5	God økologisk tilstand efter 22. december 2027 God kemisk tilstand senest 22. december 2027
220	Kommune(r): Kerteminde, Nyborg Navn: Vomme Sø	x1: 603534.08, y1: 6133587.31	LWTYPE10	17,8	God økologisk tilstand efter 22. december 2027 God kemisk tilstand senest 22. december 2027

<u>221</u>	<u>Kommune(r):</u> <u>Nyborg</u> <u>Navn:</u> <u>Østerø Sø</u>	<u>x1: 616978.86,</u> <u>y1: 6128688.76</u>	<u>LWTYPE15</u>	<u>25,3</u>	<u>God økologisk tilstand</u> <u>efter 22. december</u> <u>2027</u> <u>God kemisk tilstand</u> <u>senest 22. december</u> <u>2027</u>
<u>222</u>	<u>Kommune(r):</u> <u>Svendborg</u> <u>Navn:</u> <u>Gudme Sø</u>	<u>x1: 608331.58,</u> <u>y1: 6112858.86</u>	<u>LWTYPE9</u>	<u>9</u>	<u>God økologisk tilstand</u> <u>senest 22. december</u> <u>2027</u> <u>God kemisk tilstand</u> <u>senest 22. december</u> <u>2027</u>
<u>223</u>	<u>Kommune(r):</u> <u>Langeland</u> <u>Navn:</u> <u>Hellenor</u>	<u>x1: 607656.68,</u> <u>y1: 6069943.61</u>	<u>LWTYPE15</u>	<u>1,2</u>	<u>God økologisk tilstand</u> <u>senest 22. december</u> <u>2027</u> <u>God kemisk tilstand</u> <u>senest 22. december</u> <u>2027</u>
<u>225</u>	<u>Kommune(r):</u> <u>Faaborg-Midtfyn</u> <u>Navn:</u> <u>Hovedsø, Avernakø</u>	<u>x1: 579219.96,</u> <u>y1: 6099156.56</u>	<u>LWTYPE11</u>	<u>15,1</u>	<u>God økologisk tilstand</u> <u>efter 22. december</u> <u>2027</u> <u>God kemisk tilstand</u> <u>senest 22. december</u> <u>2027</u>
<u>226</u>	<u>Kommune(r):</u> <u>Svendborg</u> <u>Navn:</u> <u>Hvidkilde Sø</u>	<u>x1: 597614.13,</u> <u>y1: 6103537.18</u>	<u>LWTYPE9</u>	<u>60,1</u>	<u>God økologisk tilstand</u> <u>efter 22. december</u> <u>2027</u> <u>God kemisk tilstand</u> <u>senest 22. december</u> <u>2027</u>
<u>227</u>	<u>Kommune(r):</u> <u>Langeland</u> <u>Navn:</u> <u>Klisenor</u>	<u>x1: 608066.22,</u> <u>y1: 6069410.42</u>	<u>LWTYPE15</u>	<u>4,3</u>	<u>God økologisk tilstand</u> <u>efter 22. december</u> <u>2027</u> <u>God kemisk tilstand</u> <u>senest 22. december</u> <u>2027</u>
<u>232</u>	<u>Kommune(r):</u> <u>Svendborg</u> <u>Navn:</u> <u>Ollerup Sø</u>	<u>x1: 595129.52,</u> <u>y1: 6103574.89</u>	<u>LWTYPE9</u>	<u>22,4</u>	<u>God økologisk tilstand</u> <u>efter 22. december</u> <u>2027</u> <u>God kemisk tilstand</u> <u>senest 22. december</u> <u>2027</u>
<u>233</u>	<u>Kommune(r):</u> <u>Langeland</u> <u>Navn:</u> <u>Piledyb</u>	<u>x1: 606177.79,</u> <u>y1: 6075057.63</u>	<u>LWTYPE13</u>	<u>1,2</u>	<u>God økologisk tilstand</u> <u>senest 22. december</u> <u>2027</u> <u>God kemisk tilstand</u>

					<u>senest 22. december 2027</u>
<u>236</u>	<u>Kommune(r):</u> <u>Faaborg-Midtfyn</u> <u>Navn:</u> <u>Skandde Sø,</u> <u>Avernakø</u>	<u>x1: 579509.87,</u> <u>y1: 6099584.54</u>	<u>LWTYPE11</u>	<u>3,7</u>	<u>God økologisk tilstand</u> <u>efter 22. december</u> <u>2027</u> <u>God kemisk tilstand</u> <u>senest 22. december</u> <u>2027</u>
<u>237</u>	<u>Kommune(r):</u> <u>Svendborg</u> <u>Navn:</u> <u>Strandsø</u> <u>Mejlhoved nord,</u> <u>Drejø</u>	<u>x1: 588473.95,</u> <u>y1: 6093574.98</u>	<u>LWTYPE13</u>	<u>2,7</u>	<u>God økologisk tilstand</u> <u>efter 22. december</u> <u>2027</u> <u>God kemisk tilstand</u> <u>senest 22. december</u> <u>2027</u>
<u>238</u>	<u>Kommune(r):</u> <u>Svendborg</u> <u>Navn:</u> <u>Strandsø</u> <u>Mejlhoved syd,</u> <u>Drejø</u>	<u>x1: 588239.81,</u> <u>y1: 6093223.92</u>	<u>LWTYPE13</u>	<u>5,9</u>	<u>God økologisk tilstand</u> <u>efter 22. december</u> <u>2027</u> <u>God kemisk tilstand</u> <u>senest 22. december</u> <u>2027</u>
<u>239</u>	<u>Kommune(r):</u> <u>Faaborg-Midtfyn</u> <u>Navn:</u> <u>Sundet, Fåborg</u>	<u>x1: 579940.75,</u> <u>y1: 6106471.49</u>	<u>LWTYPE13</u>	<u>28,8</u>	<u>God økologisk tilstand</u> <u>efter 22. december</u> <u>2027</u> <u>God kemisk tilstand</u> <u>senest 22. december</u> <u>2027</u>
<u>242</u>	<u>Kommune(r):</u> <u>Svendborg</u> <u>Navn:</u> <u>Sørup Sø</u>	<u>x1: 599866.11,</u> <u>y1: 6104117.31</u>	<u>LWTYPE9</u>	<u>10,8</u>	<u>God økologisk tilstand</u> <u>efter 22. december</u> <u>2027</u> <u>God kemisk tilstand</u> <u>senest 22. december</u> <u>2027</u>
<u>243</u>	<u>Kommune(r):</u> <u>Langeland</u> <u>Navn:</u> <u>Tranekær Borgsø</u>	<u>x1: 618934.24,</u> <u>y1: 6096691.64</u>	<u>LWTYPE9</u>	<u>13</u>	<u>God økologisk tilstand</u> <u>efter 22. december</u> <u>2027</u> <u>God kemisk tilstand</u> <u>senest 22. december</u> <u>2027</u>
<u>247</u>	<u>Kommune(r):</u> <u>Thisted</u> <u>Navn:</u> <u>Agger Tange Sø</u>	<u>x1: 453836.50,</u> <u>y1: 6290472.83</u>	<u>LWTYPE11</u>	<u>346,7</u>	<u>God økologisk tilstand</u> <u>efter 22. december</u> <u>2027</u> <u>God kemisk tilstand</u> <u>senest 22. december</u> <u>2027</u>

<u>248</u>	<u>Kommune(r):</u> <u>Thisted</u> <u>Navn:</u> <u>Arup Vejle</u>	<u>x1: 494613.92,</u> <u>y1: 6319618.58</u>	<u>LWTYPE11</u>	<u>388,1</u>	<u>God økologisk tilstand</u> <u>efter 22. december</u> <u>2027</u> <u>God kemisk tilstand</u> <u>senest 22. december</u> <u>2027</u>
<u>249</u>	<u>Kommune(r):</u> <u>Lemvig</u> <u>Navn:</u> <u>Banegrav v.</u> <u>Thyborøn Fjord</u>	<u>x1: 450830.36,</u> <u>y1: 6283160.29</u>	<u>LWTYPE11</u>	<u>9,3</u>	<u>God økologisk tilstand</u> <u>efter 22. december</u> <u>2027</u> <u>God kemisk tilstand</u> <u>senest 22. december</u> <u>2027</u>
<u>251</u>	<u>Kommune(r):</u> <u>Viborg</u> <u>Navn:</u> <u>Birkesø</u>	<u>x1: 511526.35,</u> <u>y1: 6262875.56</u>	<u>LWTYPE1</u>	<u>1,8</u>	<u>God økologisk tilstand</u> <u>efter 22. december</u> <u>2027</u> <u>God kemisk tilstand</u> <u>senest 22. december</u> <u>2027</u>
<u>252</u>	<u>Kommune(r):</u> <u>Holstebro</u> <u>Navn:</u> <u>Bjørnkær</u>	<u>x1: 488927.86,</u> <u>y1: 6261526.98</u>	<u>LWTYPE13</u>	<u>7,6</u>	<u>God økologisk tilstand</u> <u>senest 22. december</u> <u>2027</u> <u>God kemisk tilstand</u> <u>senest 22. december</u> <u>2027</u>
<u>255</u>	<u>Kommune(r):</u> <u>Holstebro</u> <u>Navn:</u> <u>Borbjerg Møllesø</u>	<u>x1: 485175.02,</u> <u>y1: 6251538.65</u>	<u>LWTYPE9</u>	<u>12,6</u>	<u>God økologisk tilstand</u> <u>efter 22. december</u> <u>2027</u> <u>God kemisk tilstand</u> <u>senest 22. december</u> <u>2027</u>
<u>256</u>	<u>Kommune(r):</u> <u>Viborg</u> <u>Navn:</u> <u>Bredmose Fjends</u>	<u>x1: 510716.95,</u> <u>y1: 6263455.73</u>	<u>LWTYPE5</u>	<u>3,7</u>	<u>God økologisk tilstand</u> <u>efter 22. december</u> <u>2027</u> <u>God kemisk tilstand</u> <u>senest 22. december</u> <u>2027</u>
<u>258</u>	<u>Kommune(r):</u> <u>Skive</u> <u>Navn:</u> <u>Brokholm Sø</u>	<u>x1: 504958.64,</u> <u>y1: 6286167.21</u>	<u>LWTYPE13</u>	<u>82,4</u>	<u>God økologisk tilstand</u> <u>efter 22. december</u> <u>2027</u> <u>God kemisk tilstand</u> <u>senest 22. december</u> <u>2027</u>
<u>259</u>	<u>Kommune(r):</u> <u>Jammerbugt</u> <u>Navn:</u>	<u>x1: 505938.42,</u> <u>y1: 6321292.79</u>	<u>LWTYPE15</u>	<u>13,1</u>	<u>God økologisk tilstand</u> <u>efter 22. december</u> <u>2027</u> <u>God kemisk tilstand</u>

	<u>Bygholm Vejle Midtsø</u>				<u>senest 22. december 2027</u>
<u>260</u>	<u>Kommune(r): Silkeborg, Ikast- Brande</u> <u>Navn: Bølling Sø</u>	<u>x1: 523652.50, y1: 6225274.68</u>	<u>LWTYPE13</u>	<u>310,8</u>	<u>God økologisk tilstand efter 22. december 2027</u> <u>God kemisk tilstand senest 22. december 2027</u>
<u>261</u>	<u>Kommune(r): Thisted</u> <u>Navn: Doverkil</u>	<u>x1: 467252.21, y1: 6285712.09</u>	<u>LWTYPE9</u>	<u>20,1</u>	<u>God økologisk tilstand senest 22. december 2021</u> <u>God kemisk tilstand senest 22. december 2027</u>
<u>262</u>	<u>Kommune(r): Holstebro</u> <u>Navn: Eggesø</u>	<u>x1: 490800.74, y1: 6264437.44</u>	<u>LWTYPE5</u>	<u>1,6</u>	<u>God økologisk tilstand efter 22. december 2027</u> <u>God kemisk tilstand senest 22. december 2027</u>
<u>263</u>	<u>Kommune(r): Rebild</u> <u>Navn: Estrup Dam</u>	<u>x1: 555958.95, y1: 6299633.71</u>	<u>LWTYPE5</u>	<u>6,6</u>	<u>God økologisk tilstand efter 22. december 2027</u> <u>God kemisk tilstand senest 22. december 2027</u>
<u>265</u>	<u>Kommune(r): Lemvig</u> <u>Navn: Ferring Sø</u>	<u>x1: 446828.55, y1: 6268001.43</u>	<u>LWTYPE11</u>	<u>313,5</u>	<u>God økologisk tilstand efter 22. december 2027</u> <u>God kemisk tilstand senest 22. december 2027</u>
<u>266</u>	<u>Kommune(r): Thisted, Jammerbugt</u> <u>Navn: Fiilsø</u>	<u>x1: 503636.45, y1: 6325757.29</u>	<u>LWTYPE13</u>	<u>11,2</u>	<u>God økologisk tilstand efter 22. december 2027</u> <u>God kemisk tilstand senest 22. december 2027</u>
<u>268</u>	<u>Kommune(r): Thisted</u> <u>Navn: Flade Sø</u>	<u>x1: 454775.39, y1: 6295009.07</u>	<u>LWTYPE11</u>	<u>486,3</u>	<u>God økologisk tilstand efter 22. december 2027</u> <u>God kemisk tilstand senest 22. december 2027</u>

<u>269</u>	<u>Kommune(r):</u> <u>Skive</u> <u>Navn:</u> <u>Flyndersø nordlige del</u>	<u>x1: 494485.79,</u> <u>y1: 6263246.85</u>	<u>LWTYPE10</u>	<u>270,5</u>	<u>God økologisk tilstand efter 22. december 2027</u> <u>God kemisk tilstand senest 22. december 2027</u>
<u>270</u>	<u>Kommune(r):</u> <u>Holstebro, Skive</u> <u>Navn:</u> <u>Flyndersø sydlige del</u>	<u>x1: 493245.91,</u> <u>y1: 6260364.20</u>	<u>LWTYPE10</u>	<u>147,8</u>	<u>God økologisk tilstand efter 22. december 2027</u> <u>God kemisk tilstand senest 22. december 2027</u>
<u>271</u>	<u>Kommune(r):</u> <u>Randers</u> <u>Navn:</u> <u>Fussing Sø</u>	<u>x1: 553868.66,</u> <u>y1: 6258899.19</u>	<u>LWTYPE10</u>	<u>216,3</u>	<u>God økologisk tilstand senest 22. december 2021</u> <u>God kemisk tilstand senest 22. december 2027</u>
<u>272</u>	<u>Kommune(r):</u> <u>Thisted</u> <u>Navn:</u> <u>Førby Sø</u>	<u>x1: 464140.11,</u> <u>y1: 6309996.21</u>	<u>LWTYPE13</u>	<u>50,4</u>	<u>God økologisk tilstand efter 22. december 2027</u> <u>God kemisk tilstand senest 22. december 2021</u>
<u>273</u>	<u>Kommune(r):</u> <u>Lemvig</u> <u>Navn:</u> <u>Gjeller Sø</u>	<u>x1: 456216.99,</u> <u>y1: 6272312.23</u>	<u>LWTYPE11</u>	<u>55</u>	<u>God økologisk tilstand efter 22. december 2027</u> <u>God kemisk tilstand senest 22. december 2027</u>
<u>274</u>	<u>Kommune(r):</u> <u>Mariagerfjord</u> <u>Navn:</u> <u>Glenstrup Sø</u>	<u>x1: 552053.57,</u> <u>y1: 6272453.97</u>	<u>LWTYPE10</u>	<u>349,1</u>	<u>God økologisk tilstand efter 22. december 2027</u> <u>God kemisk tilstand senest 22. december 2021</u>
<u>275</u>	<u>Kommune(r):</u> <u>Thisted</u> <u>Navn:</u> <u>Glombak</u>	<u>x1: 504144.49,</u> <u>y1: 6321488.42</u>	<u>LWTYPE11</u>	<u>119,2</u>	<u>God økologisk tilstand efter 22. december 2027</u> <u>God kemisk tilstand senest 22. december 2027</u>
<u>276</u>	<u>Kommune(r):</u> <u>Thisted</u> <u>Navn:</u>	<u>x1: 503042.19,</u> <u>y1: 6327146.77</u>	<u>LWTYPE13</u>	<u>40,9</u>	<u>God økologisk tilstand efter 22. december 2027</u> <u>God kemisk tilstand</u>

	<u>Kogleaks</u> <u>Sø/Gollum Sø</u>				<u>senest 22. december</u> <u>2027</u>
<u>277</u>	<u>Kommune(r):</u> <u>Randers</u> <u>Navn:</u> <u>Gravet sø 1 syd for</u> <u>Kousted</u>	<u>x1: 555143.47,</u> <u>y1: 6263149.37</u>	<u>LWTYPE9</u>	<u>14,9</u>	<u>God økologisk tilstand</u> <u>efter 22. december</u> <u>2027</u> <u>God kemisk tilstand</u> <u>senest 22. december</u> <u>2027</u>
<u>278</u>	<u>Kommune(r):</u> <u>Randers</u> <u>Navn:</u> <u>Gravet sø 1 vest for</u> <u>Bjerregrav</u>	<u>x1: 554151.63,</u> <u>y1: 6262184.67</u>	<u>LWTYPE13</u>	<u>7,1</u>	<u>God økologisk tilstand</u> <u>efter 22. december</u> <u>2027</u> <u>God kemisk tilstand</u> <u>senest 22. december</u> <u>2027</u>
<u>279</u>	<u>Kommune(r):</u> <u>Thisted</u> <u>Navn:</u> <u>Gravet sø 1 øst for</u> <u>Vigsø</u>	<u>x1: 485768.96,</u> <u>y1: 6327855.20</u>	<u>LWTYPE9</u>	<u>10,1</u>	<u>God økologisk tilstand</u> <u>senest 22. december</u> <u>2021</u> <u>God kemisk tilstand</u> <u>senest 22. december</u> <u>2027</u>
<u>281</u>	<u>Kommune(r):</u> <u>Randers</u> <u>Navn:</u> <u>Gravet sø 2 vest for</u> <u>Bjerregrav</u>	<u>x1: 554257.41,</u> <u>y1: 6262433.68</u>	<u>LWTYPE13</u>	<u>6,2</u>	<u>God økologisk tilstand</u> <u>efter 22. december</u> <u>2027</u> <u>God kemisk tilstand</u> <u>senest 22. december</u> <u>2027</u>
<u>282</u>	<u>Kommune(r):</u> <u>Thisted</u> <u>Navn:</u> <u>Gravet sø 2 øst for</u> <u>Vigsø</u>	<u>x1: 486336.62,</u> <u>y1: 6327238.45</u>	<u>LWTYPE10</u>	<u>8,6</u>	<u>God økologisk tilstand</u> <u>senest 22. december</u> <u>2021</u> <u>God kemisk tilstand</u> <u>senest 22. december</u> <u>2027</u>
<u>283</u>	<u>Kommune(r):</u> <u>Thisted</u> <u>Navn:</u> <u>Gravet sø 3 øst for</u> <u>Vigsø</u>	<u>x1: 487069.24,</u> <u>y1: 6327625.86</u>	<u>LWTYPE9</u>	<u>5,6</u>	<u>God økologisk tilstand</u> <u>senest 22. december</u> <u>2021</u> <u>God kemisk tilstand</u> <u>senest 22. december</u> <u>2027</u>
<u>284</u>	<u>Kommune(r):</u> <u>Randers</u> <u>Navn:</u> <u>Gravet sø ved</u> <u>Neder Bjerregrav</u>	<u>x1: 555432.00,</u> <u>y1: 6262630.64</u>	<u>LWTYPE9</u>	<u>7,3</u>	<u>God økologisk tilstand</u> <u>efter 22. december</u> <u>2027</u> <u>God kemisk tilstand</u> <u>senest 22. december</u> <u>2027</u>

<u>285</u>	<u>Kommune(r):</u> <u>Rebild</u> <u>Navn:</u> <u>Gravlev Sø</u>	<u>x1: 550377.32,</u> <u>y1: 6300380.49</u>	<u>LWTYPE9</u>	<u>19,8</u>	<u>God økologisk tilstand</u> <u>efter 22. december</u> <u>2027</u> <u>God kemisk tilstand</u> <u>senest 22. december</u> <u>2027</u>
<u>288</u>	<u>Kommune(r):</u> <u>Jammerbugt</u> <u>Navn:</u> <u>Gøttrup Sø</u>	<u>x1: 512932.15,</u> <u>y1: 6323232.89</u>	<u>LWTYPE10</u>	<u>9,2</u>	<u>God økologisk tilstand</u> <u>efter 22. december</u> <u>2027</u> <u>God kemisk tilstand</u> <u>senest 22. december</u> <u>2027</u>
<u>289</u>	<u>Kommune(r):</u> <u>Viborg</u> <u>Navn:</u> <u>Hale Sø</u>	<u>x1: 535953.09,</u> <u>y1: 6274132.61</u>	<u>LWTYPE9</u>	<u>9,7</u>	<u>God økologisk tilstand</u> <u>efter 22. december</u> <u>2027</u> <u>God kemisk tilstand</u> <u>senest 22. december</u> <u>2027</u>
<u>290</u>	<u>Kommune(r):</u> <u>Aalborg</u> <u>Navn:</u> <u>Halkær Sø</u>	<u>x1: 534403.18,</u> <u>y1: 6307295.29</u>	<u>LWTYPE13</u>	<u>84,9</u>	<u>God økologisk tilstand</u> <u>senest 22. december</u> <u>2021</u> <u>God kemisk tilstand</u> <u>senest 22. december</u> <u>2027</u>
<u>291</u>	<u>Kommune(r):</u> <u>Thisted,</u> <u>Jammerbugt</u> <u>Navn:</u> <u>Han Vejle</u>	<u>x1: 503217.44,</u> <u>y1: 6327810.03</u>	<u>LWTYPE9</u>	<u>51,3</u>	<u>God økologisk tilstand</u> <u>efter 22. december</u> <u>2027</u> <u>God kemisk tilstand</u> <u>senest 22. december</u> <u>2027</u>
<u>293</u>	<u>Kommune(r):</u> <u>Lemvig</u> <u>Navn:</u> <u>Harboøre Fjord</u>	<u>x1: 449505.67,</u> <u>y1: 6278084.58</u>	<u>LWTYPE11</u>	<u>226</u>	<u>God økologisk tilstand</u> <u>efter 22. december</u> <u>2027</u> <u>God kemisk tilstand</u> <u>senest 22. december</u> <u>2027</u>
<u>294</u>	<u>Kommune(r):</u> <u>Silkeborg</u> <u>Navn:</u> <u>Hauge Sø</u>	<u>x1: 521440.52,</u> <u>y1: 6234772.59</u>	<u>LWTYPE13</u>	<u>15,4</u>	<u>God økologisk tilstand</u> <u>efter 22. december</u> <u>2027</u> <u>God kemisk tilstand</u> <u>senest 22. december</u> <u>2027</u>
<u>295</u>	<u>Kommune(r):</u> <u>Holstebro</u> <u>Navn:</u> <u>Helle Sø</u>	<u>x1: 493271.04,</u> <u>y1: 6257371.39</u>	<u>LWTYPE9</u>	<u>25</u>	<u>God økologisk tilstand</u> <u>efter 22. december</u> <u>2027</u> <u>God kemisk tilstand</u>

					<u>senest 22. december 2027</u>
<u>296</u>	<u>Kommune(r): Skive</u> <u>Navn: Hjerk Nor</u>	<u>x1: 492304.97, y1: 6282262.00</u>	<u>LWTYPE11</u>	<u>63,3</u>	<u>God økologisk tilstand efter 22. december 2027</u> <u>God kemisk tilstand senest 22. december 2027</u>
<u>297</u>	<u>Kommune(r): Holstebro</u> <u>Navn: Holmgård Sø</u>	<u>x1: 484831.82, y1: 6252858.67</u>	<u>LWTYPE9</u>	<u>13,5</u>	<u>God økologisk tilstand efter 22. december 2027</u> <u>God kemisk tilstand senest 22. december 2027</u>
<u>298</u>	<u>Kommune(r): Jammerbugt</u> <u>Navn: Holtebakke Sø</u>	<u>x1: 552371.70, y1: 6335412.71</u>	<u>LWTYPE10</u>	<u>5</u>	<u>God økologisk tilstand efter 22. december 2027</u> <u>God kemisk tilstand senest 22. december 2027</u>
<u>299</u>	<u>Kommune(r): Lemvig</u> <u>Navn: Horn Sø</u>	<u>x1: 455774.67, y1: 6269422.85</u>	<u>LWTYPE11</u>	<u>27,3</u>	<u>God økologisk tilstand efter 22. december 2027</u> <u>God kemisk tilstand senest 22. december 2027</u>
<u>300</u>	<u>Kommune(r): Rebild</u> <u>Navn: Hornum Sø</u>	<u>x1: 545564.23, y1: 6306768.32</u>	<u>LWTYPE1</u>	<u>11,9</u>	<u>God økologisk tilstand efter 22. december 2027</u> <u>God kemisk tilstand senest 22. december 2027</u>
<u>301</u>	<u>Kommune(r): Lemvig</u> <u>Navn: Hygum Nor</u>	<u>x1: 452941.10, y1: 6273505.61</u>	<u>LWTYPE11</u>	<u>27,9</u>	<u>God økologisk tilstand efter 22. december 2027</u> <u>God kemisk tilstand senest 22. december 2027</u>
<u>302</u>	<u>Kommune(r): Rebild</u> <u>Navn: Hyllested Sø</u>	<u>x1: 540555.53, y1: 6303621.90</u>	<u>LWTYPE13</u>	<u>6,8</u>	<u>God økologisk tilstand efter 22. december 2027</u> <u>God kemisk tilstand senest 22. december 2027</u>

<u>303</u>	<u>Kommune(r):</u> <u>Viborg</u> <u>Navn:</u> <u>Hærup Sø</u>	<u>x1: 536397.11,</u> <u>y1: 6269056.01</u>	<u>LWTYPE9</u>	<u>60,8</u>	<u>God økologisk tilstand</u> <u>senest 22. december</u> <u>2021</u> <u>God kemisk tilstand</u> <u>senest 22. december</u> <u>2027</u>
<u>304</u>	<u>Kommune(r):</u> <u>Mariagerfjord</u> <u>Navn:</u> <u>Hørby Sø</u>	<u>x1: 545699.18,</u> <u>y1: 6278493.44</u>	<u>LWTYPE9</u>	<u>5,1</u>	<u>God økologisk tilstand</u> <u>efter 22. december</u> <u>2027</u> <u>God kemisk tilstand</u> <u>senest 22. december</u> <u>2021</u>
<u>306</u>	<u>Kommune(r):</u> <u>Jammerbugt</u> <u>Navn:</u> <u>Jægerum Sø</u>	<u>x1: 534396.35,</u> <u>y1: 6329561.08</u>	<u>LWTYPE10</u>	<u>8,3</u>	<u>God økologisk tilstand</u> <u>efter 22. december</u> <u>2027</u> <u>God kemisk tilstand</u> <u>senest 22. december</u> <u>2027</u>
<u>307</u>	<u>Kommune(r):</u> <u>Morsø</u> <u>Navn:</u> <u>Jølby Nor</u>	<u>x1: 479265.43,</u> <u>y1: 6297573.34</u>	<u>LWTYPE9</u>	<u>5,4</u>	<u>God økologisk tilstand</u> <u>efter 22. december</u> <u>2027</u> <u>God kemisk tilstand</u> <u>senest 22. december</u> <u>2027</u>
<u>308</u>	<u>Kommune(r):</u> <u>Struer</u> <u>Navn:</u> <u>Kallerup Kær</u>	<u>x1: 468135.59,</u> <u>y1: 6277410.88</u>	<u>LWTYPE11</u>	<u>6,9</u>	<u>God økologisk tilstand</u> <u>efter 22. december</u> <u>2027</u> <u>God kemisk tilstand</u> <u>senest 22. december</u> <u>2027</u>
<u>309</u>	<u>Kommune(r):</u> <u>Struer</u> <u>Navn:</u> <u>Kilen</u>	<u>x1: 472239.76,</u> <u>y1: 6261095.48</u>	<u>LWTYPE11</u>	<u>325,8</u>	<u>God økologisk tilstand</u> <u>efter 22. december</u> <u>2027</u> <u>God kemisk tilstand</u> <u>senest 22. december</u> <u>2027</u>
<u>310</u>	<u>Kommune(r):</u> <u>Viborg,</u> <u>Mariagerfjord</u> <u>Navn:</u> <u>Klejtrup Sø</u>	<u>x1: 539481.11,</u> <u>y1: 6272621.02</u>	<u>LWTYPE9</u>	<u>128,9</u>	<u>God økologisk tilstand</u> <u>efter 22. december</u> <u>2027</u> <u>God kemisk tilstand</u> <u>senest 22. december</u> <u>2027</u>
<u>311</u>	<u>Kommune(r):</u> <u>Brønderslev</u> <u>Navn:</u>	<u>x1: 570207.02,</u> <u>y1: 6341799.92</u>	<u>LWTYPE9</u>	<u>6,6</u>	<u>God økologisk tilstand</u> <u>efter 22. december</u> <u>2027</u> <u>God kemisk tilstand</u>

	<u>Klokkeholm</u> <u>Møllesø</u>				<u>senest 22. december 2021</u>
<u>312</u>	<u>Kommune(r):</u> <u>Aalborg</u> <u>Navn:</u> <u>Klostereng Lergrav,</u> <u>nord</u>	<u>x1: 552298.92,</u> <u>y1: 6322746.10</u>	<u>LWTYPE11</u>	<u>6,7</u>	<u>God økologisk tilstand</u> <u>efter 22. december</u> <u>2027</u> <u>God kemisk tilstand</u> <u>senest 22. december</u> <u>2027</u>
<u>315</u>	<u>Kommune(r):</u> <u>Thisted</u> <u>Navn:</u> <u>Kokkær Vand</u>	<u>x1: 479235.71,</u> <u>y1: 6324701.99</u>	<u>LWTYPE1</u>	<u>5,1</u>	<u>God økologisk tilstand</u> <u>efter 22. december</u> <u>2027</u> <u>God kemisk tilstand</u> <u>senest 22. december</u> <u>2027</u>
<u>316</u>	<u>Kommune(r):</u> <u>Viborg</u> <u>Navn:</u> <u>Kragsø</u>	<u>x1: 505637.04,</u> <u>y1: 6238492.69</u>	<u>LWTYPE1</u>	<u>14,6</u>	<u>God økologisk tilstand</u> <u>senest 22. december</u> <u>2021</u> <u>God kemisk tilstand</u> <u>senest 22. december</u> <u>2027</u>
<u>317</u>	<u>Kommune(r):</u> <u>Skive</u> <u>Navn:</u> <u>Kås Sø</u>	<u>x1: 481670.19,</u> <u>y1: 6274641.00</u>	<u>LWTYPE11</u>	<u>61,3</u>	<u>God økologisk tilstand</u> <u>efter 22. december</u> <u>2027</u> <u>God kemisk tilstand</u> <u>senest 22. december</u> <u>2027</u>
<u>318</u>	<u>Kommune(r):</u> <u>Holstebro</u> <u>Navn:</u> <u>Ladegård Sø</u>	<u>x1: 494082.73,</u> <u>y1: 6256241.02</u>	<u>LWTYPE1</u>	<u>5,5</u>	<u>God økologisk tilstand</u> <u>efter 22. december</u> <u>2027</u> <u>God kemisk tilstand</u> <u>senest 22. december</u> <u>2027</u>
<u>319</u>	<u>Kommune(r):</u> <u>Morsø</u> <u>Navn:</u> <u>Legind Sø</u>	<u>x1: 489304.47,</u> <u>y1: 6291408.40</u>	<u>LWTYPE9</u>	<u>18,7</u>	<u>God økologisk tilstand</u> <u>efter 22. december</u> <u>2027</u> <u>God kemisk tilstand</u> <u>senest 22. december</u> <u>2027</u>
<u>320</u>	<u>Kommune(r):</u> <u>Lemvig</u> <u>Navn:</u> <u>Lemvig Sø</u>	<u>x1: 457929.75,</u> <u>y1: 6266997.19</u>	<u>LWTYPE11</u>	<u>14,5</u>	<u>God økologisk tilstand</u> <u>efter 22. december</u> <u>2027</u> <u>God kemisk tilstand</u> <u>senest 22. december</u> <u>2027</u>

<u>321</u>	<u>Kommune(r):</u> <u>Aalborg</u> <u>Navn:</u> <u>Lindholm Kridtgrav</u>	<u>x1: 555731.59,</u> <u>y1: 6325390.12</u>	<u>LWTYPE10</u>	<u>16,6</u>	<u>God økologisk tilstand</u> <u>senest 22. december</u> <u>2021</u> <u>God kemisk tilstand</u> <u>senest 22. december</u> <u>2027</u>
<u>322</u>	<u>Kommune(r):</u> <u>Vesthimmerlands</u> <u>Navn:</u> <u>Louns Sø</u>	<u>x1: 513732.95,</u> <u>y1: 6283145.49</u>	<u>LWTYPE9</u>	<u>49,7</u>	<u>God økologisk tilstand</u> <u>efter 22. december</u> <u>2027</u> <u>God kemisk tilstand</u> <u>senest 22. december</u> <u>2027</u>
<u>323</u>	<u>Kommune(r):</u> <u>Thisted,</u> <u>Jammerbugt</u> <u>Navn:</u> <u>Lund Fjord</u>	<u>x1: 502581.94,</u> <u>y1: 6329517.70</u>	<u>LWTYPE9</u>	<u>512,2</u>	<u>God økologisk tilstand</u> <u>efter 22. december</u> <u>2027</u> <u>God kemisk tilstand</u> <u>senest 22. december</u> <u>2027</u>
<u>325</u>	<u>Kommune(r):</u> <u>Thisted,</u> <u>Jammerbugt</u> <u>Navn:</u> <u>Læssø</u>	<u>x1: 503200.22,</u> <u>y1: 6326473.11</u>	<u>LWTYPE13</u>	<u>44,5</u>	<u>God økologisk tilstand</u> <u>efter 22. december</u> <u>2027</u> <u>God kemisk tilstand</u> <u>senest 22. december</u> <u>2027</u>
<u>327</u>	<u>Kommune(r):</u> <u>Thisted</u> <u>Navn:</u> <u>Lønnerup Fjord</u>	<u>x1: 488641.87,</u> <u>y1: 6317432.71</u>	<u>LWTYPE11</u>	<u>134,5</u>	<u>God økologisk tilstand</u> <u>efter 22. december</u> <u>2027</u> <u>God kemisk tilstand</u> <u>senest 22. december</u> <u>2027</u>
<u>328</u>	<u>Kommune(r):</u> <u>Rebild,</u> <u>Mariagerfjord</u> <u>Navn:</u> <u>Madum Sø</u>	<u>x1: 556891.72,</u> <u>y1: 6295780.97</u>	<u>LWTYPE1</u>	<u>204,2</u>	<u>God økologisk tilstand</u> <u>efter 22. december</u> <u>2027</u> <u>God kemisk tilstand</u> <u>senest 22. december</u> <u>2027</u>
<u>329</u>	<u>Kommune(r):</u> <u>Lemvig</u> <u>Navn:</u> <u>Mellemvese</u>	<u>x1: 448951.55,</u> <u>y1: 6271073.32</u>	<u>LWTYPE11</u>	<u>11,9</u>	<u>God økologisk tilstand</u> <u>efter 22. december</u> <u>2027</u> <u>God kemisk tilstand</u> <u>senest 22. december</u> <u>2027</u>
<u>330</u>	<u>Kommune(r):</u> <u>Skive</u> <u>Navn:</u> <u>Mollerup Sø</u>	<u>x1: 488319.29,</u> <u>y1: 6280972.60</u>	<u>LWTYPE9</u>	<u>17,1</u>	<u>God økologisk tilstand</u> <u>efter 22. december</u> <u>2027</u> <u>God kemisk tilstand</u>

					<u>senest 22. december 2027</u>
<u>331</u>	<u>Kommune(r):</u> <u>Viborg</u> <u>Navn:</u> <u>Movsø</u>	<u>x1: 513738.18,</u> <u>y1: 6253418.35</u>	<u>LWTYPE9</u>	<u>6,9</u>	<u>God økologisk tilstand</u> <u>efter 22. december</u> <u>2027</u> <u>God kemisk tilstand</u> <u>senest 22. december</u> <u>2027</u>
<u>332</u>	<u>Kommune(r):</u> <u>Aalborg</u> <u>Navn:</u> <u>Mølholm Kridtgrav</u>	<u>x1: 553458.02,</u> <u>y1: 6322587.06</u>	<u>LWTYPE10</u>	<u>12,8</u>	<u>God økologisk tilstand</u> <u>senest 22. december</u> <u>2021</u> <u>God kemisk tilstand</u> <u>senest 22. december</u> <u>2027</u>
<u>333</u>	<u>Kommune(r):</u> <u>Skive</u> <u>Navn:</u> <u>Mørke Sø</u>	<u>x1: 493260.89,</u> <u>y1: 6261868.98</u>	<u>LWTYPE2</u>	<u>3,8</u>	<u>God økologisk tilstand</u> <u>efter 22. december</u> <u>2027</u> <u>God kemisk tilstand</u> <u>senest 22. december</u> <u>2027</u>
<u>335</u>	<u>Kommune(r):</u> <u>Viborg</u> <u>Navn:</u> <u>Ulvekær Sø A</u>	<u>x1: 499015.72,</u> <u>y1: 6262675.52</u>	<u>LWTYPE9</u>	<u>5,9</u>	<u>God økologisk tilstand</u> <u>efter 22. december</u> <u>2027</u> <u>God kemisk tilstand</u> <u>senest 22. december</u> <u>2027</u>
<u>336</u>	<u>Kommune(r):</u> <u>Vesthimmerlands</u> <u>Navn:</u> <u>Navn Sø</u>	<u>x1: 527426.87,</u> <u>y1: 6304265.15</u>	<u>LWTYPE1</u>	<u>20,2</u>	<u>God økologisk tilstand</u> <u>efter 22. december</u> <u>2027</u> <u>God kemisk tilstand</u> <u>senest 22. december</u> <u>2027</u>
<u>337</u>	<u>Kommune(r):</u> <u>Silkeborg</u> <u>Navn:</u> <u>Nippgård Sø</u>	<u>x1: 521718.07,</u> <u>y1: 6240613.92</u>	<u>LWTYPE9</u>	<u>28,4</u>	<u>God økologisk tilstand</u> <u>senest 22. december</u> <u>2021</u> <u>God kemisk tilstand</u> <u>senest 22. december</u> <u>2027</u>
<u>338</u>	<u>Kommune(r):</u> <u>Lemvig</u> <u>Navn:</u> <u>Noret</u>	<u>x1: 448770.65,</u> <u>y1: 6271885.89</u>	<u>LWTYPE15</u>	<u>17,3</u>	<u>God økologisk tilstand</u> <u>efter 22. december</u> <u>2027</u> <u>God kemisk tilstand</u> <u>senest 22. december</u> <u>2027</u>

<u>339</u>	<u>Kommune(r):</u> <u>Thisted</u> <u>Navn:</u> <u>Nørhå Sø</u>	<u>x1: 465721.48,</u> <u>y1: 6305435.91</u>	<u>LWTYPE9</u>	<u>21,5</u>	<u>God økologisk tilstand</u> <u>efter 22. december</u> <u>2027</u> <u>God kemisk tilstand</u> <u>senest 22. december</u> <u>2027</u>
<u>340</u>	<u>Kommune(r):</u> <u>Viborg</u> <u>Navn:</u> <u>Nørremose Sø</u>	<u>x1: 524225.59,</u> <u>y1: 6262536.01</u>	<u>LWTYPE13</u>	<u>6,6</u>	<u>God økologisk tilstand</u> <u>efter 22. december</u> <u>2027</u> <u>God kemisk tilstand</u> <u>senest 22. december</u> <u>2027</u>
<u>341</u>	<u>Kommune(r):</u> <u>Lemvig</u> <u>Navn:</u> <u>Nørrevese</u>	<u>x1: 449345.24,</u> <u>y1: 6271853.57</u>	<u>LWTYPE11</u>	<u>16,1</u>	<u>God økologisk tilstand</u> <u>efter 22. december</u> <u>2027</u> <u>God kemisk tilstand</u> <u>senest 22. december</u> <u>2027</u>
<u>342</u>	<u>Kommune(r):</u> <u>Struer</u> <u>Navn:</u> <u>Nørskov Vig</u>	<u>x1: 478432.08,</u> <u>y1: 6270247.43</u>	<u>LWTYPE11</u>	<u>110,6</u>	<u>God økologisk tilstand</u> <u>senest 22. december</u> <u>2021</u> <u>God kemisk tilstand</u> <u>senest 22. december</u> <u>2027</u>
<u>343</u>	<u>Kommune(r):</u> <u>Thisted</u> <u>Navn:</u> <u>Ove Sø</u>	<u>x1: 464423.47,</u> <u>y1: 6301928.90</u>	<u>LWTYPE9</u>	<u>350,2</u>	<u>God økologisk tilstand</u> <u>efter 22. december</u> <u>2027</u> <u>God kemisk tilstand</u> <u>senest 22. december</u> <u>2027</u>
<u>348</u>	<u>Kommune(r):</u> <u>Thisted</u> <u>Navn:</u> <u>Rodenbjerg Sø</u>	<u>x1: 456388.31,</u> <u>y1: 6294730.19</u>	<u>LWTYPE11</u>	<u>16,4</u>	<u>God økologisk tilstand</u> <u>efter 22. december</u> <u>2027</u> <u>God kemisk tilstand</u> <u>senest 22. december</u> <u>2027</u>
<u>350</u>	<u>Kommune(r):</u> <u>Jammerbugt</u> <u>Navn:</u> <u>Rosenlund Sø</u>	<u>x1: 544461.41,</u> <u>y1: 6334675.24</u>	<u>LWTYPE10</u>	<u>8,3</u>	<u>God økologisk tilstand</u> <u>efter 22. december</u> <u>2027</u> <u>God kemisk tilstand</u> <u>senest 22. december</u> <u>2027</u>
<u>351</u>	<u>Kommune(r):</u> <u>Viborg</u> <u>Navn:</u> <u>Rødsø</u>	<u>x1: 532867.82,</u> <u>y1: 6265831.37</u>	<u>LWTYPE13</u>	<u>80,1</u>	<u>God økologisk tilstand</u> <u>efter 22. december</u> <u>2027</u> <u>God kemisk tilstand</u>

					<u>senest 22. december 2021</u>
<u>353</u>	<u>Kommune(r):</u> <u>Aalborg</u> <u>Navn:</u> <u>Sandsøen</u>	<u>x1: 559990.92,</u> <u>y1: 6325430.65</u>	<u>LWTYPE12</u>	<u>5,2</u>	<u>God økologisk tilstand</u> <u>efter 22. december</u> <u>2027</u> <u>God kemisk tilstand</u> <u>senest 22. december</u> <u>2027</u>
<u>354</u>	<u>Kommune(r):</u> <u>Thisted,</u> <u>Jammerbugt</u> <u>Navn:</u> <u>Selbjerg Vejle</u>	<u>x1: 502635.70,</u> <u>y1: 6325137.90</u>	<u>LWTYPE11</u>	<u>434,8</u>	<u>God økologisk tilstand</u> <u>efter 22. december</u> <u>2027</u> <u>God kemisk tilstand</u> <u>senest 22. december</u> <u>2027</u>
<u>355</u>	<u>Kommune(r):</u> <u>Vesthimmerlands</u> <u>Navn:</u> <u>Sjørup Sø</u>	<u>x1: 524078.64,</u> <u>y1: 6302618.46</u>	<u>LWTYPE10</u>	<u>37,7</u>	<u>God økologisk tilstand</u> <u>efter 22. december</u> <u>2027</u> <u>God kemisk tilstand</u> <u>senest 22. december</u> <u>2027</u>
<u>357</u>	<u>Kommune(r):</u> <u>Skive, Holstebro</u> <u>Navn:</u> <u>Skalle Sø</u>	<u>x1: 491364.33,</u> <u>y1: 6261496.67</u>	<u>LWTYPE9</u>	<u>69,2</u>	<u>God økologisk tilstand</u> <u>senest 22. december</u> <u>2027</u> <u>God kemisk tilstand</u> <u>senest 22. december</u> <u>2027</u>
<u>358</u>	<u>Kommune(r):</u> <u>Morsø</u> <u>Navn:</u> <u>Skarre Sø, vest</u>	<u>x1: 491343.17,</u> <u>y1: 6311244.24</u>	<u>LWTYPE15</u>	<u>7</u>	<u>God økologisk tilstand</u> <u>efter 22. december</u> <u>2027</u> <u>God kemisk tilstand</u> <u>senest 22. december</u> <u>2027</u>
<u>359</u>	<u>Kommune(r):</u> <u>Morsø</u> <u>Navn:</u> <u>Skarre Sø, øst</u>	<u>x1: 491585.27,</u> <u>y1: 6311422.58</u>	<u>LWTYPE11</u>	<u>13,5</u>	<u>God økologisk tilstand</u> <u>senest 22. december</u> <u>2021</u> <u>God kemisk tilstand</u> <u>senest 22. december</u> <u>2027</u>
<u>361</u>	<u>Kommune(r):</u> <u>Skive, Holstebro</u> <u>Navn:</u> <u>Skør Sø</u>	<u>x1: 490969.61,</u> <u>y1: 6267073.34</u>	<u>LWTYPE1</u>	<u>8,3</u>	<u>God økologisk tilstand</u> <u>senest 22. december</u> <u>2027</u> <u>God kemisk tilstand</u> <u>senest 22. december</u> <u>2027</u>

<u>363</u>	<u>Kommune(r):</u> <u>Holstebro</u> <u>Navn:</u> <u>Skån Sø</u>	<u>x1: 489464.09,</u> <u>y1: 6262772.64</u>	<u>LWTYPE1</u>	<u>10,1</u>	<u>God økologisk tilstand</u> <u>senest 22. december</u> <u>2021</u> <u>God kemisk tilstand</u> <u>senest 22. december</u> <u>2027</u>
<u>364</u>	<u>Kommune(r):</u> <u>Aalborg</u> <u>Navn:</u> <u>Smalby Sø, vest</u>	<u>x1: 557410.03,</u> <u>y1: 6329202.55</u>	<u>LWTYPE10</u>	<u>49</u>	<u>God økologisk tilstand</u> <u>efter 22. december</u> <u>2027</u> <u>God kemisk tilstand</u> <u>senest 22. december</u> <u>2027</u>
<u>365</u>	<u>Kommune(r):</u> <u>Aalborg</u> <u>Navn:</u> <u>Smalby Sø, øst</u>	<u>x1: 558163.52,</u> <u>y1: 6328802.55</u>	<u>LWTYPE10</u>	<u>29,5</u>	<u>God økologisk tilstand</u> <u>senest 22. december</u> <u>2021</u> <u>God kemisk tilstand</u> <u>senest 22. december</u> <u>2027</u>
<u>366</u>	<u>Kommune(r):</u> <u>Lemvig</u> <u>Navn:</u> <u>Smedshave vese</u>	<u>x1: 449974.81,</u> <u>y1: 6272481.29</u>	<u>LWTYPE11</u>	<u>5,4</u>	<u>God økologisk tilstand</u> <u>efter 22. december</u> <u>2027</u> <u>God kemisk tilstand</u> <u>senest 22. december</u> <u>2027</u>
<u>368</u>	<u>Kommune(r):</u> <u>Mariagerfjord</u> <u>Navn:</u> <u>Snæbum Sø</u>	<u>x1: 539797.56,</u> <u>y1: 6278202.96</u>	<u>LWTYPE10</u>	<u>8,3</u>	<u>God økologisk tilstand</u> <u>efter 22. december</u> <u>2027</u> <u>God kemisk tilstand</u> <u>senest 22. december</u> <u>2027</u>
<u>370</u>	<u>Kommune(r):</u> <u>Skive</u> <u>Navn:</u> <u>Spøttrup Sø</u>	<u>x1: 486403.61,</u> <u>y1: 6277563.17</u>	<u>LWTYPE9</u>	<u>50,7</u>	<u>God økologisk tilstand</u> <u>efter 22. december</u> <u>2027</u> <u>God kemisk tilstand</u> <u>senest 22. december</u> <u>2027</u>
<u>372</u>	<u>Kommune(r):</u> <u>Rebild</u> <u>Navn:</u> <u>Store Økssø</u>	<u>x1: 553044.95,</u> <u>y1: 6295993.90</u>	<u>LWTYPE5</u>	<u>32,6</u>	<u>God økologisk tilstand</u> <u>efter 22. december</u> <u>2027</u> <u>God kemisk tilstand</u> <u>senest 22. december</u> <u>2027</u>
<u>373</u>	<u>Kommune(r):</u> <u>Holstebro</u> <u>Navn:</u>	<u>x1: 485000.15,</u> <u>y1: 6266513.85</u>	<u>LWTYPE15</u>	<u>14,3</u>	<u>God økologisk tilstand</u> <u>efter 22. december</u> <u>2027</u> <u>God kemisk tilstand</u>

	<u>Strandsø 2</u> <u>v.Sønder Lem Vig</u>				<u>senest 22. december</u> <u>2021</u>
<u>374</u>	<u>Kommune(r):</u> <u>Thisted</u> <u>Navn:</u> <u>Strandsø på Agger</u> <u>Tange</u>	<u>x1: 453679.33,</u> <u>y1: 6286432.05</u>	<u>LWTYPE11</u>	<u>13</u>	<u>God økologisk tilstand</u> <u>efter 22. december</u> <u>2027</u> <u>God kemisk tilstand</u> <u>senest 22. december</u> <u>2027</u>
<u>375</u>	<u>Kommune(r):</u> <u>Skive</u> <u>Navn:</u> <u>Sø v. Engelstør</u> <u>Odde</u>	<u>x1: 504297.55,</u> <u>y1: 6298357.18</u>	<u>LWTYPE11</u>	<u>5,8</u>	<u>God økologisk tilstand</u> <u>senest 22. december</u> <u>2021</u> <u>God kemisk tilstand</u> <u>senest 22. december</u> <u>2027</u>
<u>376</u>	<u>Kommune(r):</u> <u>Holstebro</u> <u>Navn:</u> <u>Strandsø 1 v.</u> <u>Sønder Lem Vig</u>	<u>x1: 485403.03,</u> <u>y1: 6267050.45</u>	<u>LWTYPE15</u>	<u>19,4</u>	<u>God økologisk tilstand</u> <u>efter 22. december</u> <u>2027</u> <u>God kemisk tilstand</u> <u>senest 22. december</u> <u>2027</u>
<u>377</u>	<u>Kommune(r):</u> <u>Morsø</u> <u>Navn:</u> <u>Strandsø ved</u> <u>Mågeodde</u>	<u>x1: 472591.12,</u> <u>y1: 6293764.04</u>	<u>LWTYPE11</u>	<u>9,1</u>	<u>God økologisk tilstand</u> <u>efter 22. december</u> <u>2027</u> <u>God kemisk tilstand</u> <u>senest 22. december</u> <u>2027</u>
<u>378</u>	<u>Kommune(r):</u> <u>Morsø</u> <u>Navn:</u> <u>Strandsø ved</u> <u>Trædemark Odde</u>	<u>x1: 473319.05,</u> <u>y1: 6291508.11</u>	<u>LWTYPE15</u>	<u>7,4</u>	<u>God økologisk tilstand</u> <u>efter 22. december</u> <u>2027</u> <u>God kemisk tilstand</u> <u>senest 22. december</u> <u>2027</u>
<u>379</u>	<u>Kommune(r):</u> <u>Holstebro</u> <u>Navn:</u> <u>Stubbergård Sø</u>	<u>x1: 494732.14,</u> <u>y1: 6255055.00</u>	<u>LWTYPE9</u>	<u>152,9</u>	<u>God økologisk tilstand</u> <u>efter 22. december</u> <u>2027</u> <u>God kemisk tilstand</u> <u>senest 22. december</u> <u>2027</u>
<u>380</u>	<u>Kommune(r):</u> <u>Rebild</u> <u>Navn:</u> <u>Suldrup Sø</u>	<u>x1: 542634.18,</u> <u>y1: 6301311.11</u>	<u>LWTYPE9</u>	<u>7,1</u>	<u>God økologisk tilstand</u> <u>efter 22. december</u> <u>2027</u> <u>God kemisk tilstand</u> <u>senest 22. december</u> <u>2027</u>

<u>381</u>	<u>Kommune(r):</u> <u>Thisted</u> <u>Navn:</u> <u>Sundby Sø</u>	<u>x1: 476677.85,</u> <u>y1: 6305394.33</u>	<u>LWTYPE9</u>	<u>47,6</u>	<u>God økologisk tilstand</u> <u>senest 22. december</u> <u>2021</u> <u>God kemisk tilstand</u> <u>senest 22. december</u> <u>2027</u>
<u>382</u>	<u>Kommune(r):</u> <u>Lemvig</u> <u>Navn:</u> <u>Sø nord for Gjeller</u> <u>Sø</u>	<u>x1: 455856.03,</u> <u>y1: 6272778.78</u>	<u>LWTYPE11</u>	<u>5,7</u>	<u>God økologisk tilstand</u> <u>senest 22. december</u> <u>2021</u> <u>God kemisk tilstand</u> <u>senest 22. december</u> <u>2027</u>
<u>383</u>	<u>Kommune(r):</u> <u>Skive</u> <u>Navn:</u> <u>Sø syd for Skive</u> <u>Fjord</u>	<u>x1: 504109.95,</u> <u>y1: 6267811.23</u>	<u>LWTYPE11</u>	<u>10,8</u>	<u>God økologisk tilstand</u> <u>senest 22. december</u> <u>2021</u> <u>God kemisk tilstand</u> <u>senest 22. december</u> <u>2027</u>
<u>384</u>	<u>Kommune(r):</u> <u>Thisted</u> <u>Navn:</u> <u>Sø vest for Arup</u> <u>Vejle</u>	<u>x1: 492971.46,</u> <u>y1: 6319676.10</u>	<u>LWTYPE13</u>	<u>9</u>	<u>God økologisk tilstand</u> <u>efter 22. december</u> <u>2027</u> <u>God kemisk tilstand</u> <u>senest 22. december</u> <u>2027</u>
<u>386</u>	<u>Kommune(r):</u> <u>Viborg</u> <u>Navn:</u> <u>Sø Øst For Movsø</u>	<u>x1: 514860.81,</u> <u>y1: 6253844.30</u>	<u>LWTYPE5</u>	<u>8</u>	<u>God økologisk tilstand</u> <u>efter 22. december</u> <u>2027</u> <u>God kemisk tilstand</u> <u>senest 22. december</u> <u>2027</u>
<u>387</u>	<u>Kommune(r):</u> <u>Thisted</u> <u>Navn:</u> <u>Sø øst for</u> <u>Tømmerby Fjord</u>	<u>x1: 499615.46,</u> <u>y1: 6323315.53</u>	<u>LWTYPE13</u>	<u>9,1</u>	<u>God økologisk tilstand</u> <u>senest 22. december</u> <u>2021</u> <u>God kemisk tilstand</u> <u>senest 22. december</u> <u>2027</u>
<u>389</u>	<u>Kommune(r):</u> <u>Jammerbugt</u> <u>Navn:</u> <u>Søenge Sø</u>	<u>x1: 541991.97,</u> <u>y1: 6330037.25</u>	<u>LWTYPE9</u>	<u>11</u>	<u>God økologisk tilstand</u> <u>senest 22. december</u> <u>2021</u> <u>God kemisk tilstand</u> <u>senest 22. december</u> <u>2027</u>
<u>390</u>	<u>Kommune(r):</u> <u>Skive, Holstebro</u> <u>Navn:</u> <u>Sønder Lem Vig</u>	<u>x1: 487128.39,</u> <u>y1: 6268759.95</u>	<u>LWTYPE9</u>	<u>223,6</u>	<u>God økologisk tilstand</u> <u>efter 22. december</u> <u>2027</u> <u>God kemisk tilstand</u>

					<u>senest 22. december 2027</u>
<u>391</u>	<u>Kommune(r): Randers</u> <u>Navn: Søndermade</u>	<u>x1: 552131.53, y1: 6258894.14</u>	<u>LWTYPE13</u>	<u>5,3</u>	<u>God økologisk tilstand efter 22. december 2027</u> <u>God kemisk tilstand senest 22. december 2027</u>
<u>392</u>	<u>Kommune(r): Lemvig</u> <u>Navn: Søndervese</u>	<u>x1: 448389.01, y1: 6270237.95</u>	<u>LWTYPE11</u>	<u>33,9</u>	<u>God økologisk tilstand efter 22. december 2027</u> <u>God kemisk tilstand senest 22. december 2027</u>
<u>393</u>	<u>Kommune(r): Morsø</u> <u>Navn: Søndervig</u>	<u>x1: 477968.76, y1: 6285427.46</u>	<u>LWTYPE11</u>	<u>57,2</u>	<u>God økologisk tilstand efter 22. december 2027</u> <u>God kemisk tilstand senest 22. december 2027</u>
<u>394</u>	<u>Kommune(r): Mariagerfjord</u> <u>Navn: Teglsø</u>	<u>x1: 549166.37, y1: 6294200.65</u>	<u>LWTYPE13</u>	<u>7</u>	<u>God økologisk tilstand efter 22. december 2027</u> <u>God kemisk tilstand senest 22. december 2027</u>
<u>395</u>	<u>Kommune(r): Lemvig</u> <u>Navn: Thyborøn Fjord</u>	<u>x1: 451482.68, y1: 6281761.33</u>	<u>LWTYPE11</u>	<u>314,2</u>	<u>God økologisk tilstand senest 22. december 2027</u> <u>God kemisk tilstand senest 22. december 2021</u>
<u>397</u>	<u>Kommune(r): Viborg</u> <u>Navn: Tjele Langsø</u>	<u>x1: 540325.92, y1: 6266270.40</u>	<u>LWTYPE10</u>	<u>404</u>	<u>God økologisk tilstand efter 22. december 2027</u> <u>God kemisk tilstand senest 22. december 2027</u>
<u>398</u>	<u>Kommune(r): Holstebro</u> <u>Navn: Tranemose</u>	<u>x1: 490169.01, y1: 6263879.71</u>	<u>LWTYPE5</u>	<u>6,1</u>	<u>God økologisk tilstand senest 22. december 2027</u> <u>God kemisk tilstand senest 22. december 2021</u>

<u>399</u>	<u>Kommune(r):</u> <u>Holstebro</u> <u>Navn:</u> <u>Tværmosø</u>	<u>x1: 488980.07,</u> <u>y1: 6264174.87</u>	<u>LWTYPE13</u>	<u>15</u>	<u>God økologisk tilstand</u> <u>efter 22. december</u> <u>2027</u> <u>God kemisk tilstand</u> <u>senest 22. december</u> <u>2027</u>
<u>400</u>	<u>Kommune(r):</u> <u>Thisted</u> <u>Navn:</u> <u>Tømmerby Fjord</u>	<u>x1: 498231.72,</u> <u>y1: 6323331.76</u>	<u>LWTYPE9</u>	<u>576,7</u>	<u>God økologisk tilstand</u> <u>efter 22. december</u> <u>2027</u> <u>God kemisk tilstand</u> <u>senest 22. december</u> <u>2027</u>
<u>401</u>	<u>Kommune(r):</u> <u>Aalborg</u> <u>Navn:</u> <u>Ultved Sø, nord</u>	<u>x1: 556447.83,</u> <u>y1: 6341004.91</u>	<u>LWTYPE10</u>	<u>5,9</u>	<u>God økologisk tilstand</u> <u>senest 22. december</u> <u>2021</u> <u>God kemisk tilstand</u> <u>senest 22. december</u> <u>2027</u>
<u>402</u>	<u>Kommune(r):</u> <u>Jammerbugt</u> <u>Navn:</u> <u>Ulvedybet</u>	<u>x1: 538663.12,</u> <u>y1: 6326813.40</u>	<u>LWTYPE11</u>	<u>628,5</u>	<u>God økologisk tilstand</u> <u>efter 22. december</u> <u>2027</u> <u>God kemisk tilstand</u> <u>senest 22. december</u> <u>2027</u>
<u>403</u>	<u>Kommune(r):</u> <u>Jammerbugt</u> <u>Navn:</u> <u>Ulvedybet, syd</u>	<u>x1: 538198.05,</u> <u>y1: 6324953.38</u>	<u>LWTYPE15</u>	<u>42,6</u>	<u>God økologisk tilstand</u> <u>efter 22. december</u> <u>2027</u> <u>God kemisk tilstand</u> <u>senest 22. december</u> <u>2027</u>
<u>404</u>	<u>Kommune(r):</u> <u>Viborg</u> <u>Navn:</u> <u>Vansø</u>	<u>x1: 531118.17,</u> <u>y1: 6259776.36</u>	<u>LWTYPE9</u>	<u>16,2</u>	<u>God økologisk tilstand</u> <u>efter 22. december</u> <u>2027</u> <u>God kemisk tilstand</u> <u>senest 22. december</u> <u>2027</u>
<u>405</u>	<u>Kommune(r):</u> <u>Thisted</u> <u>Navn:</u> <u>Villerslev Mose</u>	<u>x1: 468021.97,</u> <u>y1: 6297529.28</u>	<u>LWTYPE13</u>	<u>8,5</u>	<u>God økologisk tilstand</u> <u>efter 22. december</u> <u>2027</u> <u>God kemisk tilstand</u> <u>senest 22. december</u> <u>2027</u>
<u>407</u>	<u>Kommune(r):</u> <u>Holstebro</u> <u>Navn:</u> <u>Viv Sø</u>	<u>x1: 494959.10,</u> <u>y1: 6259034.28</u>	<u>LWTYPE5</u>	<u>6,5</u>	<u>God økologisk tilstand</u> <u>efter 22. december</u> <u>2027</u> <u>God kemisk tilstand</u>

					<u>senest 22. december 2027</u>
<u>408</u>	<u>Kommune(r):</u> <u>Aalborg</u> <u>Navn:</u> <u>Voerbjerg Lergrav</u>	<u>x1: 554297.51,</u> <u>y1: 6328100.31</u>	<u>LWTYPE12</u>	<u>18,2</u>	<u>God økologisk tilstand</u> <u>efter 22. december</u> <u>2027</u> <u>God kemisk tilstand</u> <u>senest 22. december</u> <u>2027</u>
<u>409</u>	<u>Kommune(r):</u> <u>Thisted</u> <u>Navn:</u> <u>Vullum Sø</u>	<u>x1: 487600.87,</u> <u>y1: 6326507.14</u>	<u>LWTYPE13</u>	<u>14,7</u>	<u>God økologisk tilstand</u> <u>efter 22. december</u> <u>2027</u> <u>God kemisk tilstand</u> <u>senest 22. december</u> <u>2027</u>
<u>411</u>	<u>Kommune(r):</u> <u>Skive</u> <u>Navn:</u> <u>Ørslevkloster Sø</u>	<u>x1: 516154.47,</u> <u>y1: 6273037.93</u>	<u>LWTYPE11</u>	<u>37,2</u>	<u>God økologisk tilstand</u> <u>efter 22. december</u> <u>2027</u> <u>God kemisk tilstand</u> <u>senest 22. december</u> <u>2027</u>
<u>412</u>	<u>Kommune(r):</u> <u>Thisted</u> <u>Navn:</u> <u>Ørum Sø</u>	<u>x1: 457622.35,</u> <u>y1: 6295586.98</u>	<u>LWTYPE11</u>	<u>428,4</u>	<u>God økologisk tilstand</u> <u>efter 22. december</u> <u>2027</u> <u>God kemisk tilstand</u> <u>senest 22. december</u> <u>2027</u>
<u>413</u>	<u>Kommune(r):</u> <u>Thisted</u> <u>Navn:</u> <u>Østerild Fjord</u>	<u>x1: 492089.86,</u> <u>y1: 6318488.04</u>	<u>LWTYPE11</u>	<u>429,4</u>	<u>God økologisk tilstand</u> <u>efter 22. december</u> <u>2027</u> <u>God kemisk tilstand</u> <u>senest 22. december</u> <u>2027</u>
<u>414</u>	<u>Kommune(r):</u> <u>Aalborg</u> <u>Navn:</u> <u>Østerå Sø</u>	<u>x1: 555817.91,</u> <u>y1: 6320162.64</u>	<u>LWTYPE10</u>	<u>7,7</u>	<u>God økologisk tilstand</u> <u>senest 22. december</u> <u>2021</u> <u>God kemisk tilstand</u> <u>senest 22. december</u> <u>2027</u>
<u>417</u>	<u>Kommune(r):</u> <u>Mariagerfjord</u> <u>Navn:</u> <u>Gandrup Sø</u>	<u>x1: 550723.02,</u> <u>y1: 6288431.01</u>	<u>LWTYPE5</u>	<u>5,3</u>	<u>God økologisk tilstand</u> <u>efter 22. december</u> <u>2027</u> <u>God kemisk tilstand</u> <u>senest 22. december</u> <u>2027</u>

<u>418</u>	<u>Kommune(r):</u> <u>Mariagerfjord</u> <u>Navn:</u> <u>Hobro Vesterfjord</u>	<u>x1: 548184.62,</u> <u>y1: 6277338.85</u>	<u>LWTYPE9</u>	<u>11,3</u>	<u>God økologisk tilstand</u> <u>efter 22. december</u> <u>2027</u> <u>God kemisk tilstand</u> <u>senest 22. december</u> <u>2027</u>
<u>419</u>	<u>Kommune(r):</u> <u>Mariagerfjord</u> <u>Navn:</u> <u>Kielstrup Sø</u>	<u>x1: 557611.53,</u> <u>y1: 6280475.81</u>	<u>LWTYPE11</u>	<u>34,7</u>	<u>God økologisk tilstand</u> <u>efter 22. december</u> <u>2027</u> <u>God kemisk tilstand</u> <u>senest 22. december</u> <u>2027</u>
<u>420</u>	<u>Kommune(r):</u> <u>Mariagerfjord</u> <u>Navn:</u> <u>Kjellerup sø</u>	<u>x1: 561056.06,</u> <u>y1: 6273378.64</u>	<u>LWTYPE9</u>	<u>7,7</u>	<u>God økologisk tilstand</u> <u>efter 22. december</u> <u>2027</u> <u>God kemisk tilstand</u> <u>senest 22. december</u> <u>2027</u>
<u>421</u>	<u>Kommune(r):</u> <u>Rebild</u> <u>Navn:</u> <u>Mossø</u>	<u>x1: 554103.17,</u> <u>y1: 6296315.87</u>	<u>LWTYPE5</u>	<u>3,4</u>	<u>God økologisk tilstand</u> <u>senest 22. december</u> <u>2027</u> <u>God kemisk tilstand</u> <u>senest 22. december</u> <u>2027</u>
<u>422</u>	<u>Kommune(r):</u> <u>Mariagerfjord</u> <u>Navn:</u> <u>Sem Sø</u>	<u>x1: 566883.67,</u> <u>y1: 6276573.23</u>	<u>LWTYPE13</u>	<u>6,9</u>	<u>God økologisk tilstand</u> <u>efter 22. december</u> <u>2027</u> <u>God kemisk tilstand</u> <u>senest 22. december</u> <u>2021</u>
<u>423</u>	<u>Kommune(r):</u> <u>Randers</u> <u>Navn:</u> <u>Udbyover sø</u>	<u>x1: 574255.18,</u> <u>y1: 6279599.64</u>	<u>LWTYPE9</u>	<u>18,4</u>	<u>God økologisk tilstand</u> <u>efter 22. december</u> <u>2027</u> <u>God kemisk tilstand</u> <u>senest 22. december</u> <u>2027</u>
<u>424</u>	<u>Kommune(r):</u> <u>Lemvig</u> <u>Navn:</u> <u>Byn</u>	<u>x1: 453378.18,</u> <u>y1: 6250554.10</u>	<u>LWTYPE13</u>	<u>7</u>	<u>God økologisk tilstand</u> <u>senest 22. december</u> <u>2027</u> <u>God kemisk tilstand</u> <u>senest 22. december</u> <u>2027</u>
<u>425</u>	<u>Kommune(r):</u> <u>Herning</u> <u>Navn:</u> <u>Fuglsang Sø</u>	<u>x1: 496917.79,</u> <u>y1: 6223389.26</u>	<u>LWTYPE9</u>	<u>29,2</u>	<u>God økologisk tilstand</u> <u>senest 22. december</u> <u>2021</u> <u>God kemisk tilstand</u>

					senest 22. december 2027
426	Kommune(r): Lemvig Navn: Fællesmose nordlige del	x1: 457447.52, y1: 6248361.12	LWTYPE5	1,4	God økologisk tilstand efter 22. december 2027 God kemisk tilstand senest 22. december 2027
427	Kommune(r): Lemvig Navn: Fællesmose sydlige del	x1: 457309.87, y1: 6248244.22	LWTYPE5	1,4	God økologisk tilstand senest 22. december 2027 God kemisk tilstand senest 22. december 2027
428	Kommune(r): Herning Navn: Gødstrup Sø	x1: 494110.86, y1: 6223561.78	LWTYPE9	45,3	God økologisk tilstand efter 22. december 2027 God kemisk tilstand senest 22. december 2027
429	Kommune(r): Holstebro Navn: Holstebro Vandkraftsø	x1: 479371.32, y1: 6245303.16	LWTYPE9	58,8	God økologisk tilstand efter 22. december 2027 God kemisk tilstand senest 22. december 2027
430	Kommune(r): Holstebro Navn: Husby Sø	x1: 450947.16, y1: 6235305.42	LWTYPE9	132,3	God økologisk tilstand senest 22. december 2027 God kemisk tilstand senest 22. december 2027
431	Kommune(r): Lemvig Navn: Hvidmose	x1: 456849.05, y1: 6248039.03	LWTYPE5	2,8	God økologisk tilstand senest 22. december 2027 God kemisk tilstand senest 22. december 2027
432	Kommune(r): Lemvig Navn: Indfjorden	x1: 451287.31, y1: 6252019.34	LWTYPE11	208,5	God økologisk tilstand senest 22. december 2021 God kemisk tilstand senest 22. december 2027

<u>433</u>	<u>Kommune(r):</u> <u>Herning</u> <u>Navn:</u> <u>Knudmose Sø</u>	<u>x1: 501097.33,</u> <u>y1: 6218792.09</u>	<u>LWTYPE9</u>	<u>20,2</u>	<u>God økologisk tilstand</u> <u>senest 22. december</u> <u>2021</u> <u>God kemisk tilstand</u> <u>senest 22. december</u> <u>2027</u>
<u>434</u>	<u>Kommune(r):</u> <u>Herning</u> <u>Navn:</u> <u>Kraftsværkssøen</u>	<u>x1: 500265.29,</u> <u>y1: 6220088.40</u>	<u>LWTYPE10</u>	<u>11,8</u>	<u>God økologisk tilstand</u> <u>senest 22. december</u> <u>2021</u> <u>God kemisk tilstand</u> <u>senest 22. december</u> <u>2027</u>
<u>435</u>	<u>Kommune(r):</u> <u>Ringkøbing-Skjern</u> <u>Navn:</u> <u>Nørre Sø</u>	<u>x1: 450421.12,</u> <u>y1: 6233787.98</u>	<u>LWTYPE9</u>	<u>105,8</u>	<u>God økologisk tilstand</u> <u>senest 22. december</u> <u>2027</u> <u>God kemisk tilstand</u> <u>senest 22. december</u> <u>2027</u>
<u>436</u>	<u>Kommune(r):</u> <u>Ikast-Brande</u> <u>Navn:</u> <u>Ravnholt Sø</u>	<u>x1: 515495.36,</u> <u>y1: 6220517.40</u>	<u>LWTYPE5</u>	<u>5,3</u>	<u>God økologisk tilstand</u> <u>efter 22. december</u> <u>2027</u> <u>God kemisk tilstand</u> <u>senest 22. december</u> <u>2027</u>
<u>437</u>	<u>Kommune(r):</u> <u>Lemvig</u> <u>Navn:</u> <u>Rørsø</u>	<u>x1: 457221.62,</u> <u>y1: 6248572.58</u>	<u>LWTYPE5</u>	<u>3,4</u>	<u>God økologisk tilstand</u> <u>senest 22. december</u> <u>2027</u> <u>God kemisk tilstand</u> <u>senest 22. december</u> <u>2027</u>
<u>438</u>	<u>Kommune(r):</u> <u>Herning</u> <u>Navn:</u> <u>Sidetagssø M</u>	<u>x1: 502335.95,</u> <u>y1: 6219327.29</u>	<u>LWTYPE9</u>	<u>7,9</u>	<u>God økologisk tilstand</u> <u>senest 22. december</u> <u>2021</u> <u>God kemisk tilstand</u> <u>senest 22. december</u> <u>2027</u>
<u>439</u>	<u>Kommune(r):</u> <u>Ikast-Brande</u> <u>Navn:</u> <u>Sidetagssø øst for</u> <u>Ikast</u>	<u>x1: 512797.50,</u> <u>y1: 6220531.63</u>	<u>LWTYPE10</u>	<u>7,2</u>	<u>God økologisk tilstand</u> <u>senest 22. december</u> <u>2021</u> <u>God kemisk tilstand</u> <u>senest 22. december</u> <u>2027</u>
<u>440</u>	<u>Kommune(r):</u> <u>Herning</u> <u>Navn:</u> <u>Sunds Sø</u>	<u>x1: 501480.87,</u> <u>y1: 6229718.92</u>	<u>LWTYPE9</u>	<u>123,5</u>	<u>God økologisk tilstand</u> <u>senest 22. december</u> <u>2021</u> <u>God kemisk tilstand</u>

					senest 22. december 2027
441	Kommune(r): Holstebro Navn: Sø v. Nissum Fjord	x1: 456538.44, y1: 6242109.22	LWTYPE9	5,4	God økologisk tilstand senest 22. december 2021 God kemisk tilstand senest 22. december 2027
443	Kommune(r): Lemvig Navn: Søndersund	x1: 452469.00, y1: 6250786.56	LWTYPE13	4	God økologisk tilstand senest 22. december 2021 God kemisk tilstand senest 22. december 2027
444	Kommune(r): Lemvig Navn: Tang Sø	x1: 453651.75, y1: 6251754.68	LWTYPE13	21,9	God økologisk tilstand senest 22. december 2027 God kemisk tilstand senest 22. december 2027
445	Kommune(r): Lemvig Navn: Våd eng v. Nissum Fjord	x1: 448829.59, y1: 6253701.17	LWTYPE15	6,9	God økologisk tilstand senest 22. december 2021 God kemisk tilstand senest 22. december 2027
446	Kommune(r): Silkeborg Navn: Alling Sø	x1: 536763.75, y1: 6235946.61	LWTYPE9	40,2	God økologisk tilstand efter 22. december 2027 God kemisk tilstand senest 22. december 2027
447	Kommune(r): Silkeborg Navn: Allinggård Sø	x1: 538950.37, y1: 6236025.75	LWTYPE9	6,4	God økologisk tilstand senest 22. december 2021 God kemisk tilstand senest 22. december 2027
448	Kommune(r): Silkeborg Navn: Almind Sø	x1: 533690.35, y1: 6223012.34	LWTYPE10	52,8	God økologisk tilstand senest 22. december 2021 God kemisk tilstand senest 22. december 2027

<u>450</u>	<u>Kommune(r):</u> <u>Silkeborg</u> <u>Navn:</u> <u>Avnsø</u>	<u>x1: 535482.47,</u> <u>y1: 6222104.40</u>	<u>LWTYPE10</u>	<u>10,7</u>	<u>God økologisk tilstand</u> <u>efter 22. december</u> <u>2027</u> <u>God kemisk tilstand</u> <u>senest 22. december</u> <u>2027</u>
<u>451</u>	<u>Kommune(r):</u> <u>Skanderborg</u> <u>Navn:</u> <u>Birksø/Ry Lillesø</u>	<u>x1: 545784.87,</u> <u>y1: 6216720.72</u>	<u>LWTYPE9</u>	<u>75,1</u>	<u>God økologisk tilstand</u> <u>senest 22. december</u> <u>2021</u> <u>God kemisk tilstand</u> <u>senest 22. december</u> <u>2027</u>
<u>452</u>	<u>Kommune(r):</u> <u>Horsens</u> <u>Navn:</u> <u>Blidsø</u>	<u>x1: 541456.09,</u> <u>y1: 6211674.22</u>	<u>LWTYPE10</u>	<u>5,3</u>	<u>God økologisk tilstand</u> <u>senest 22. december</u> <u>2021</u> <u>God kemisk tilstand</u> <u>senest 22. december</u> <u>2027</u>
<u>453</u>	<u>Kommune(r):</u> <u>Silkeborg</u> <u>Navn:</u> <u>Borre Sø</u>	<u>x1: 537769.76,</u> <u>y1: 6220891.08</u>	<u>LWTYPE10</u>	<u>198,8</u>	<u>God økologisk tilstand</u> <u>efter 22. december</u> <u>2027</u> <u>God kemisk tilstand</u> <u>senest 22. december</u> <u>2027</u>
<u>455</u>	<u>Kommune(r):</u> <u>Silkeborg</u> <u>Navn:</u> <u>Brassø</u>	<u>x1: 535211.03,</u> <u>y1: 6222346.75</u>	<u>LWTYPE10</u>	<u>111,8</u>	<u>God økologisk tilstand</u> <u>efter 22. december</u> <u>2027</u> <u>God kemisk tilstand</u> <u>senest 22. december</u> <u>2027</u>
<u>456</u>	<u>Kommune(r):</u> <u>Horsens</u> <u>Navn:</u> <u>Bredvad Sø</u>	<u>x1: 543267.95,</u> <u>y1: 6201987.12</u>	<u>LWTYPE9</u>	<u>11,7</u>	<u>God økologisk tilstand</u> <u>efter 22. december</u> <u>2027</u> <u>God kemisk tilstand</u> <u>senest 22. december</u> <u>2027</u>
<u>457</u>	<u>Kommune(r):</u> <u>Horsens</u> <u>Navn:</u> <u>Brudesø</u>	<u>x1: 542442.84,</u> <u>y1: 6212277.83</u>	<u>LWTYPE5</u>	<u>1,7</u>	<u>God økologisk tilstand</u> <u>efter 22. december</u> <u>2027</u> <u>God kemisk tilstand</u> <u>senest 22. december</u> <u>2027</u>
<u>458</u>	<u>Kommune(r):</u> <u>Silkeborg</u> <u>Navn:</u> <u>Bryrup Langsø</u>	<u>x1: 532870.16,</u> <u>y1: 6208170.81</u>	<u>LWTYPE10</u>	<u>36,3</u>	<u>God økologisk tilstand</u> <u>efter 22. december</u> <u>2027</u> <u>God kemisk tilstand</u>

					<u>senest 22. december 2027</u>
<u>461</u>	<u>Kommune(r): Silkeborg</u> <u>Navn: Ellesø</u>	<u>x1: 535650.62, y1: 6220646.51</u>	<u>LWTYPE9</u>	<u>7,3</u>	<u>God økologisk tilstand senest 22. december 2027</u> <u>God kemisk tilstand senest 22. december 2027</u>
<u>462</u>	<u>Kommune(r): Silkeborg</u> <u>Navn: Engetved Sø</u>	<u>x1: 534639.11, y1: 6212699.39</u>	<u>LWTYPE9</u>	<u>5</u>	<u>God økologisk tilstand senest 22. december 2027</u> <u>God kemisk tilstand senest 22. december 2027</u>
<u>463</u>	<u>Kommune(r): Silkeborg</u> <u>Navn: Frøsø</u>	<u>x1: 535949.05, y1: 6213737.02</u>	<u>LWTYPE13</u>	<u>1,9</u>	<u>God økologisk tilstand senest 22. december 2027</u> <u>God kemisk tilstand senest 22. december 2027</u>
<u>464</u>	<u>Kommune(r): Horsens</u> <u>Navn: Geddesø</u>	<u>x1: 538045.29, y1: 6213592.50</u>	<u>LWTYPE1</u>	<u>3,2</u>	<u>God økologisk tilstand efter 22. december 2027</u> <u>God kemisk tilstand senest 22. december 2027</u>
<u>466</u>	<u>Kommune(r): Silkeborg</u> <u>Navn: Grane Langsø</u>	<u>x1: 528171.87, y1: 6208184.16</u>	<u>LWTYPE2</u>	<u>11,4</u>	<u>God økologisk tilstand senest 22. december 2021</u> <u>God kemisk tilstand senest 22. december 2027</u>
<u>467</u>	<u>Kommune(r): Silkeborg</u> <u>Navn: Grauballe Mose</u>	<u>x1: 537531.08, y1: 6232045.02</u>	<u>LWTYPE5</u>	<u>10,2</u>	<u>God økologisk tilstand efter 22. december 2027</u> <u>God kemisk tilstand senest 22. december 2027</u>
<u>469</u>	<u>Kommune(r): Skanderborg</u> <u>Navn: Gudensø</u>	<u>x1: 547403.08, y1: 6214599.62</u>	<u>LWTYPE9</u>	<u>167,9</u>	<u>God økologisk tilstand efter 22. december 2027</u> <u>God kemisk tilstand senest 22. december 2027</u>

<u>470</u>	<u>Kommune(r):</u> <u>Viborg</u> <u>Navn:</u> <u>Hald Sø</u>	<u>x1: 522171.44,</u> <u>y1: 6248694.71</u>	<u>LWTYPE10</u>	<u>342,5</u>	<u>God økologisk tilstand</u> <u>efter 22. december</u> <u>2027</u> <u>God kemisk tilstand</u> <u>senest 22. december</u> <u>2027</u>
<u>471</u>	<u>Kommune(r):</u> <u>Horsens, Ikast-</u> <u>Brande</u> <u>Navn:</u> <u>Halle Sø</u>	<u>x1: 529726.03,</u> <u>y1: 6204791.38</u>	<u>LWTYPE9</u>	<u>30,8</u>	<u>God økologisk tilstand</u> <u>efter 22. december</u> <u>2027</u> <u>God kemisk tilstand</u> <u>senest 22. december</u> <u>2027</u>
<u>473</u>	<u>Kommune(r):</u> <u>Silkeborg</u> <u>Navn:</u> <u>Hinge Sø</u>	<u>x1: 530725.98,</u> <u>y1: 6234777.76</u>	<u>LWTYPE9</u>	<u>90,3</u>	<u>God økologisk tilstand</u> <u>efter 22. december</u> <u>2027</u> <u>God kemisk tilstand</u> <u>senest 22. december</u> <u>2027</u>
<u>474</u>	<u>Kommune(r):</u> <u>Silkeborg</u> <u>Navn:</u> <u>Hummel Sø</u>	<u>x1: 534312.28,</u> <u>y1: 6218411.01</u>	<u>LWTYPE9</u>	<u>8,4</u>	<u>God økologisk tilstand</u> <u>efter 22. december</u> <u>2027</u> <u>God kemisk tilstand</u> <u>senest 22. december</u> <u>2027</u>
<u>475</u>	<u>Kommune(r):</u> <u>Silkeborg</u> <u>Navn:</u> <u>Hund Sø</u>	<u>x1: 533681.47,</u> <u>y1: 6210674.60</u>	<u>LWTYPE2</u>	<u>2</u>	<u>God økologisk tilstand</u> <u>efter 22. december</u> <u>2027</u> <u>God kemisk tilstand</u> <u>senest 22. december</u> <u>2027</u>
<u>477</u>	<u>Kommune(r):</u> <u>Silkeborg</u> <u>Navn:</u> <u>Jenskær</u>	<u>x1: 531187.10,</u> <u>y1: 6220213.10</u>	<u>LWTYPE13</u>	<u>1,6</u>	<u>God økologisk tilstand</u> <u>senest 22. december</u> <u>2027</u> <u>God kemisk tilstand</u> <u>senest 22. december</u> <u>2027</u>
<u>478</u>	<u>Kommune(r):</u> <u>Skanderborg,</u> <u>Silkeborg</u> <u>Navn:</u> <u>Julsø</u>	<u>x1: 541922.95,</u> <u>y1: 6219527.69</u>	<u>LWTYPE10</u>	<u>557,2</u>	<u>God økologisk tilstand</u> <u>efter 22. december</u> <u>2027</u> <u>God kemisk tilstand</u> <u>senest 22. december</u> <u>2027</u>
<u>479</u>	<u>Kommune(r):</u> <u>Silkeborg</u> <u>Navn:</u> <u>Kalgård Sø</u>	<u>x1: 528276.47,</u> <u>y1: 6207545.89</u>	<u>LWTYPE2</u>	<u>9,4</u>	<u>God økologisk tilstand</u> <u>efter 22. december</u> <u>2027</u> <u>God kemisk tilstand</u>

					<u>senest 22. december 2027</u>
<u>480</u>	<u>Kommune(r): Horsens, Silkeborg</u> <u>Navn: Karlsø</u>	<u>x1: 533888.32, y1: 6207622.27</u>	<u>LWTYPE9</u>	<u>7,4</u>	<u>God økologisk tilstand efter 22. december 2027</u> <u>God kemisk tilstand senest 22. december 2027</u>
<u>482</u>	<u>Kommune(r): Skanderborg</u> <u>Navn: Knud Sø</u>	<u>x1: 547582.72, y1: 6217611.39</u>	<u>LWTYPE10</u>	<u>194,4</u>	<u>God økologisk tilstand senest 22. december 2027</u> <u>God kemisk tilstand senest 22. december 2027</u>
<u>483</u>	<u>Kommune(r): Silkeborg</u> <u>Navn: Kolsø</u>	<u>x1: 528174.78, y1: 6214026.66</u>	<u>LWTYPE9</u>	<u>2,2</u>	<u>God økologisk tilstand senest 22. december 2021</u> <u>God kemisk tilstand senest 22. december 2027</u>
<u>484</u>	<u>Kommune(r): Silkeborg</u> <u>Navn: Kongsø</u>	<u>x1: 528316.19, y1: 6207108.32</u>	<u>LWTYPE2</u>	<u>3,2</u>	<u>God økologisk tilstand senest 22. december 2021</u> <u>God kemisk tilstand senest 22. december 2027</u>
<u>485</u>	<u>Kommune(r): Viborg</u> <u>Navn: Kransmose</u>	<u>x1: 517577.01, y1: 6251134.87</u>	<u>LWTYPE5</u>	<u>6,4</u>	<u>God økologisk tilstand efter 22. december 2027</u> <u>God kemisk tilstand senest 22. december 2027</u>
<u>486</u>	<u>Kommune(r): Silkeborg</u> <u>Navn: Kul Sø</u>	<u>x1: 530445.04, y1: 6209410.50</u>	<u>LWTYPE9</u>	<u>16,4</u>	<u>God økologisk tilstand senest 22. december 2027</u> <u>God kemisk tilstand senest 22. december 2027</u>
<u>487</u>	<u>Kommune(r): Silkeborg</u> <u>Navn: Kvind Sø</u>	<u>x1: 531087.53, y1: 6209012.20</u>	<u>LWTYPE9</u>	<u>15,5</u>	<u>God økologisk tilstand senest 22. december 2027</u> <u>God kemisk tilstand senest 22. december 2027</u>

<u>488</u>	<u>Kommune(r):</u> <u>Horsens</u> <u>Navn:</u> <u>Køge Sø</u>	<u>x1: 537748.13,</u> <u>y1: 6213107.93</u>	<u>LWTYPE9</u>	<u>9,3</u>	<u>God økologisk tilstand</u> <u>efter 22. december</u> <u>2027</u> <u>God kemisk tilstand</u> <u>senest 22. december</u> <u>2027</u>
<u>489</u>	<u>Kommune(r):</u> <u>Randers</u> <u>Navn:</u> <u>Langå Sø</u>	<u>x1: 554671.59,</u> <u>y1: 6249880.17</u>	<u>LWTYPE9</u>	<u>7,2</u>	<u>God økologisk tilstand</u> <u>efter 22. december</u> <u>2027</u> <u>God kemisk tilstand</u> <u>senest 22. december</u> <u>2027</u>
<u>490</u>	<u>Kommune(r):</u> <u>Viborg</u> <u>Navn:</u> <u>Loldrup Sø</u>	<u>x1: 527528.44,</u> <u>y1: 6260525.70</u>	<u>LWTYPE9</u>	<u>39</u>	<u>God økologisk tilstand</u> <u>efter 22. december</u> <u>2027</u> <u>God kemisk tilstand</u> <u>senest 22. december</u> <u>2027</u>
<u>491</u>	<u>Kommune(r):</u> <u>Silkeborg</u> <u>Navn:</u> <u>Lyngsø</u>	<u>x1: 533776.59,</u> <u>y1: 6223880.86</u>	<u>LWTYPE9</u>	<u>9,7</u>	<u>God økologisk tilstand</u> <u>senest 22. december</u> <u>2027</u> <u>God kemisk tilstand</u> <u>senest 22. december</u> <u>2027</u>
<u>495</u>	<u>Kommune(r):</u> <u>Skanderborg,</u> <u>Horsens</u> <u>Navn:</u> <u>Mossø</u>	<u>x1: 548122.98,</u> <u>y1: 6210569.58</u>	<u>LWTYPE10</u>	<u>1654,1</u>	<u>God økologisk tilstand</u> <u>efter 22. december</u> <u>2027</u> <u>God kemisk tilstand</u> <u>senest 22. december</u> <u>2027</u>
<u>496</u>	<u>Kommune(r):</u> <u>Syddjurs</u> <u>Navn:</u> <u>Mørke Mose, nord</u>	<u>x1: 583240.10,</u> <u>y1: 6244795.30</u>	<u>LWTYPE9</u>	<u>26,9</u>	<u>God økologisk tilstand</u> <u>efter 22. december</u> <u>2027</u> <u>God kemisk tilstand</u> <u>senest 22. december</u> <u>2027</u>
<u>497</u>	<u>Kommune(r):</u> <u>Syddjurs</u> <u>Navn:</u> <u>Mørke Mose, syd</u>	<u>x1: 583532.34,</u> <u>y1: 6244043.19</u>	<u>LWTYPE9</u>	<u>7,4</u>	<u>God økologisk tilstand</u> <u>senest 22. december</u> <u>2021</u> <u>God kemisk tilstand</u> <u>senest 22. december</u> <u>2027</u>
<u>498</u>	<u>Kommune(r):</u> <u>Silkeborg</u> <u>Navn:</u>	<u>x1: 538953.26,</u> <u>y1: 6214366.20</u>	<u>LWTYPE13</u>	<u>1</u>	<u>God økologisk tilstand</u> <u>efter 22. december</u> <u>2027</u> <u>God kemisk tilstand</u>

	<u>Mørksø N f. Salten Lang</u>				<u>senest 22. december 2027</u>
<u>499</u>	<u>Kommune(r): Horsens</u> <u>Navn: Naldal Sø</u>	<u>x1: 544038.73,</u> <u>y1: 6202305.60</u>	<u>LWTYPE9</u>	<u>13,2</u>	<u>God økologisk tilstand efter 22. december 2027</u> <u>God kemisk tilstand senest 22. december 2027</u>
<u>500</u>	<u>Kommune(r): Horsens</u> <u>Navn: Nedenskov Sø</u>	<u>x1: 542353.23,</u> <u>y1: 6207505.26</u>	<u>LWTYPE10</u>	<u>9,2</u>	<u>God økologisk tilstand senest 22. december 2027</u> <u>God kemisk tilstand senest 22. december 2027</u>
<u>501</u>	<u>Kommune(r): Viborg</u> <u>Navn: Ormstrup Sø</u>	<u>x1: 539529.21,</u> <u>y1: 6242579.46</u>	<u>LWTYPE9</u>	<u>13</u>	<u>God økologisk tilstand efter 22. december 2027</u> <u>God kemisk tilstand senest 22. december 2027</u>
<u>502</u>	<u>Kommune(r): Horsens</u> <u>Navn: Oversø</u>	<u>x1: 540685.16,</u> <u>y1: 6211725.69</u>	<u>LWTYPE2</u>	<u>5</u>	<u>God økologisk tilstand senest 22. december 2021</u> <u>God kemisk tilstand senest 22. december 2027</u>
<u>503</u>	<u>Kommune(r): Horsens</u> <u>Navn: Porskjær v. Nim</u>	<u>x1: 542067.35,</u> <u>y1: 6199718.59</u>	<u>LWTYPE9</u>	<u>8,1</u>	<u>God økologisk tilstand senest 22. december 2021</u> <u>God kemisk tilstand senest 22. december 2027</u>
<u>504</u>	<u>Kommune(r): Skanderborg</u> <u>Navn: Ravn Sø</u>	<u>x1: 552491.96,</u> <u>y1: 6218187.56</u>	<u>LWTYPE10</u>	<u>178,7</u>	<u>God økologisk tilstand senest 22. december 2027</u> <u>God kemisk tilstand senest 22. december 2027</u>
<u>506</u>	<u>Kommune(r): Horsens</u> <u>Navn: Ring Sø</u>	<u>x1: 537230.11,</u> <u>y1: 6202309.36</u>	<u>LWTYPE9</u>	<u>21,6</u>	<u>God økologisk tilstand senest 22. december 2027</u> <u>God kemisk tilstand senest 22. december 2027</u>

<u>507</u>	<u>Kommune(r):</u> <u>Silkeborg</u> <u>Navn:</u> <u>Rævsø</u>	<u>x1: 527589.82,</u> <u>y1: 6208998.82</u>	<u>LWTYPE2</u>	<u>5,7</u>	<u>God økologisk tilstand</u> <u>senest 22. december</u> <u>2027</u> <u>God kemisk tilstand</u> <u>senest 22. december</u> <u>2027</u>
<u>509</u>	<u>Kommune(r):</u> <u>Horsens</u> <u>Navn:</u> <u>Rødesø</u>	<u>x1: 540430.17,</u> <u>y1: 6211521.55</u>	<u>LWTYPE2</u>	<u>2,6</u>	<u>God økologisk tilstand</u> <u>efter 22. december</u> <u>2027</u> <u>God kemisk tilstand</u> <u>senest 22. december</u> <u>2027</u>
<u>510</u>	<u>Kommune(r):</u> <u>Horsens,</u> <u>Skanderborg,</u> <u>Silkeborg</u> <u>Navn:</u> <u>Salten Langsø</u>	<u>x1: 539205.18,</u> <u>y1: 6213698.75</u>	<u>LWTYPE10</u>	<u>289,2</u>	<u>God økologisk tilstand</u> <u>efter 22. december</u> <u>2027</u> <u>God kemisk tilstand</u> <u>senest 22. december</u> <u>2027</u>
<u>511</u>	<u>Kommune(r):</u> <u>Silkeborg</u> <u>Navn:</u> <u>Schoubyes Sø</u>	<u>x1: 538256.49,</u> <u>y1: 6224877.85</u>	<u>LWTYPE9</u>	<u>3,2</u>	<u>God økologisk tilstand</u> <u>senest 22. december</u> <u>2027</u> <u>God kemisk tilstand</u> <u>senest 22. december</u> <u>2027</u>
<u>512</u>	<u>Kommune(r):</u> <u>Silkeborg</u> <u>Navn:</u> <u>Silkeborg Langsø</u> <u>midt</u>	<u>x1: 533958.70,</u> <u>y1: 6225304.00</u>	<u>LWTYPE9</u>	<u>82,6</u>	<u>God økologisk tilstand</u> <u>efter 22. december</u> <u>2027</u> <u>God kemisk tilstand</u> <u>senest 22. december</u> <u>2027</u>
<u>513</u>	<u>Kommune(r):</u> <u>Silkeborg</u> <u>Navn:</u> <u>Silkeborg Langsø</u> <u>øst</u>	<u>x1: 536235.33,</u> <u>y1: 6225548.88</u>	<u>LWTYPE9</u>	<u>91,8</u>	<u>God økologisk tilstand</u> <u>efter 22. december</u> <u>2027</u> <u>God kemisk tilstand</u> <u>senest 22. december</u> <u>2027</u>
<u>515</u>	<u>Kommune(r):</u> <u>Skanderborg</u> <u>Navn:</u> <u>Skanderborg Lillesø</u>	<u>x1: 557863.94,</u> <u>y1: 6209653.16</u>	<u>LWTYPE9</u>	<u>21,2</u>	<u>God økologisk tilstand</u> <u>efter 22. december</u> <u>2027</u> <u>God kemisk tilstand</u> <u>senest 22. december</u> <u>2027</u>
<u>516</u>	<u>Kommune(r):</u> <u>Skanderborg</u> <u>Navn:</u> <u>Skanderborg Sø</u>	<u>x1: 558993.02,</u> <u>y1: 6209247.71</u>	<u>LWTYPE10</u>	<u>758,3</u>	<u>God økologisk tilstand</u> <u>efter 22. december</u> <u>2027</u> <u>God kemisk tilstand</u>

					<u>senest 22. december 2027</u>
<u>517</u>	<u>Kommune(r): Silkeborg</u> <u>Navn: Slåen Sø</u>	<u>x1: 538553.06, y1: 6219972.39</u>	<u>LWTYPE10</u>	<u>20,3</u>	<u>God økologisk tilstand senest 22. december 2021</u> <u>God kemisk tilstand senest 22. december 2027</u>
<u>518</u>	<u>Kommune(r): Syddjurs</u> <u>Navn: Smørmose</u>	<u>x1: 586182.05, y1: 6251180.40</u>	<u>LWTYPE13</u>	<u>36,6</u>	<u>God økologisk tilstand efter 22. december 2027</u> <u>God kemisk tilstand senest 22. december 2027</u>
<u>519</u>	<u>Kommune(r): Silkeborg</u> <u>Navn: Snabe Igelsø</u>	<u>x1: 529339.89, y1: 6210072.45</u>	<u>LWTYPE2</u>	<u>3,2</u>	<u>God økologisk tilstand senest 22. december 2021</u> <u>God kemisk tilstand senest 22. december 2027</u>
<u>520</u>	<u>Kommune(r): Skanderborg</u> <u>Navn: Svanesø</u>	<u>x1: 556968.49, y1: 6210259.42</u>	<u>LWTYPE9</u>	<u>5</u>	<u>God økologisk tilstand senest 22. december 2027</u> <u>God kemisk tilstand senest 22. december 2027</u>
<u>521</u>	<u>Kommune(r): Horsens</u> <u>Navn: Stejlholt Sø</u>	<u>x1: 540668.71, y1: 6212870.31</u>	<u>LWTYPE2</u>	<u>2,2</u>	<u>God økologisk tilstand efter 22. december 2027</u> <u>God kemisk tilstand senest 22. december 2027</u>
<u>522</u>	<u>Kommune(r): Horsens, Ikast- Brande</u> <u>Navn: Stigsholm Sø</u>	<u>x1: 530513.68, y1: 6203768.15</u>	<u>LWTYPE9</u>	<u>18,7</u>	<u>God økologisk tilstand efter 22. december 2027</u> <u>God kemisk tilstand senest 22. december 2027</u>
<u>523</u>	<u>Kommune(r): Silkeborg</u> <u>Navn: Stormose ved Funder</u>	<u>x1: 527847.23, y1: 6224187.20</u>	<u>LWTYPE5</u>	<u>5</u>	<u>God økologisk tilstand efter 22. december 2027</u> <u>God kemisk tilstand senest 22. december 2027</u>

<u>524</u>	<u>Kommune(r):</u> <u>Silkeborg</u> <u>Navn:</u> <u>Sø NV f. Tømmerby</u>	<u>x1: 532154.00,</u> <u>y1: 6214234.98</u>	<u>LWTYPE5</u>	<u>6,5</u>	<u>God økologisk tilstand</u> <u>efter 22. december</u> <u>2027</u> <u>God kemisk tilstand</u> <u>senest 22. december</u> <u>2027</u>
<u>526</u>	<u>Kommune(r):</u> <u>Favrskov</u> <u>Navn:</u> <u>Søbygård Sø</u>	<u>x1: 549997.11,</u> <u>y1: 6234886.61</u>	<u>LWTYPE9</u>	<u>37,7</u>	<u>God økologisk tilstand</u> <u>efter 22. december</u> <u>2027</u> <u>God kemisk tilstand</u> <u>senest 22. december</u> <u>2027</u>
<u>527</u>	<u>Kommune(r):</u> <u>Favrskov</u> <u>Navn:</u> <u>Sølvsten Damme</u>	<u>x1: 557993.01,</u> <u>y1: 6237063.59</u>	<u>LWTYPE9</u>	<u>6,2</u>	<u>God økologisk tilstand</u> <u>efter 22. december</u> <u>2027</u> <u>God kemisk tilstand</u> <u>senest 22. december</u> <u>2027</u>
<u>528</u>	<u>Kommune(r):</u> <u>Viborg</u> <u>Navn:</u> <u>Sønder Mose</u>	<u>x1: 525293.07,</u> <u>y1: 6253612.02</u>	<u>LWTYPE9</u>	<u>7,8</u>	<u>God økologisk tilstand</u> <u>efter 22. december</u> <u>2027</u> <u>God kemisk tilstand</u> <u>senest 22. december</u> <u>2027</u>
<u>529</u>	<u>Kommune(r):</u> <u>Silkeborg, Viborg,</u> <u>Favrskov</u> <u>Navn:</u> <u>Tange Sø</u>	<u>x1: 535936.74,</u> <u>y1: 6242948.60</u>	<u>LWTYPE10</u>	<u>544,3</u>	<u>God økologisk tilstand</u> <u>efter 22. december</u> <u>2027</u> <u>God kemisk tilstand</u> <u>senest 22. december</u> <u>2027</u>
<u>531</u>	<u>Kommune(r):</u> <u>Silkeborg</u> <u>Navn:</u> <u>Thorsø</u>	<u>x1: 533446.58,</u> <u>y1: 6220255.67</u>	<u>LWTYPE10</u>	<u>69,5</u>	<u>God økologisk tilstand</u> <u>efter 22. december</u> <u>2027</u> <u>God kemisk tilstand</u> <u>senest 22. december</u> <u>2027</u>
<u>532</u>	<u>Kommune(r):</u> <u>Silkeborg, Ikast-</u> <u>Brande</u> <u>Navn:</u> <u>Torup Sø</u>	<u>x1: 526841.48,</u> <u>y1: 6208076.80</u>	<u>LWTYPE10</u>	<u>19,8</u>	<u>God økologisk tilstand</u> <u>efter 22. december</u> <u>2027</u> <u>God kemisk tilstand</u> <u>senest 22. december</u> <u>2027</u>
<u>533</u>	<u>Kommune(r):</u> <u>Silkeborg</u> <u>Navn:</u> <u>Tranevig</u>	<u>x1: 532117.83,</u> <u>y1: 6222451.90</u>	<u>LWTYPE13</u>	<u>3,1</u>	<u>God økologisk tilstand</u> <u>senest 22. december</u> <u>2027</u> <u>God kemisk tilstand</u>

					<u>senest 22. december 2027</u>
<u>534</u>	<u>Kommune(r): Skanderborg</u> <u>Navn: Tåning Sø</u>	<u>x1: 554469.24,</u> <u>y1: 6208454.39</u>	<u>LWTYPE9</u>	<u>47,4</u>	<u>God økologisk tilstand efter 22. december 2027</u> <u>God kemisk tilstand senest 22. december 2027</u>
<u>535</u>	<u>Kommune(r): Silkeborg</u> <u>Navn: Uglsø</u>	<u>x1: 535141.66,</u> <u>y1: 6221950.93</u>	<u>LWTYPE5</u>	<u>2,1</u>	<u>God økologisk tilstand efter 22. december 2027</u> <u>God kemisk tilstand senest 22. december 2027</u>
<u>536</u>	<u>Kommune(r): Hedensted</u> <u>Navn: Uldum Kær Sø 19</u>	<u>x1: 535574.92,</u> <u>y1: 6191222.78</u>	<u>LWTYPE9</u>	<u>4,1</u>	<u>God økologisk tilstand efter 22. december 2027</u> <u>God kemisk tilstand senest 22. december 2027</u>
<u>538</u>	<u>Kommune(r): Viborg</u> <u>Navn: Vedsø, Nonbo</u>	<u>x1: 524036.32,</u> <u>y1: 6251462.87</u>	<u>LWTYPE10</u>	<u>68,8</u>	<u>God økologisk tilstand efter 22. december 2027</u> <u>God kemisk tilstand senest 22. december 2027</u>
<u>539</u>	<u>Kommune(r): Viborg</u> <u>Navn: Vedsø, Rindsholm</u>	<u>x1: 525289.87,</u> <u>y1: 6250852.84</u>	<u>LWTYPE10</u>	<u>80,8</u>	<u>God økologisk tilstand efter 22. december 2027</u> <u>God kemisk tilstand senest 22. december 2027</u>
<u>540</u>	<u>Kommune(r): Silkeborg</u> <u>Navn: Vejlbø Mose</u>	<u>x1: 534421.62,</u> <u>y1: 6223373.82</u>	<u>LWTYPE5</u>	<u>3,3</u>	<u>God økologisk tilstand senest 22. december 2027</u> <u>God kemisk tilstand senest 22. december 2027</u>
<u>541</u>	<u>Kommune(r): Silkeborg</u> <u>Navn: Vejsø</u>	<u>x1: 534687.05,</u> <u>y1: 6222921.54</u>	<u>LWTYPE9</u>	<u>11,7</u>	<u>God økologisk tilstand efter 22. december 2027</u> <u>God kemisk tilstand senest 22. december 2027</u>

<u>542</u>	<u>Kommune(r):</u> <u>Silkeborg</u> <u>Navn:</u> <u>Velling Igelsø</u>	<u>x1: 532562.23,</u> <u>y1: 6211051.93</u>	<u>LWTYPE6</u>	<u>7,5</u>	<u>God økologisk tilstand</u> <u>senest 22. december</u> <u>2027</u> <u>God kemisk tilstand</u> <u>senest 22. december</u> <u>2027</u>
<u>543</u>	<u>Kommune(r):</u> <u>Skanderborg</u> <u>Navn:</u> <u>Veng Sø</u>	<u>x1: 554411.34,</u> <u>y1: 6218566.40</u>	<u>LWTYPE9</u>	<u>7,5</u>	<u>God økologisk tilstand</u> <u>senest 22. december</u> <u>2021</u> <u>God kemisk tilstand</u> <u>senest 22. december</u> <u>2027</u>
<u>544</u>	<u>Kommune(r):</u> <u>Skanderborg</u> <u>Navn:</u> <u>Vessø</u>	<u>x1: 549128.51,</u> <u>y1: 6214150.06</u>	<u>LWTYPE10</u>	<u>58</u>	<u>God økologisk tilstand</u> <u>senest 22. december</u> <u>2027</u> <u>God kemisk tilstand</u> <u>senest 22. december</u> <u>2027</u>
<u>545</u>	<u>Kommune(r):</u> <u>Horsens</u> <u>Navn:</u> <u>Vestbirk Sø</u>	<u>x1: 544035.43,</u> <u>y1: 6202895.85</u>	<u>LWTYPE10</u>	<u>11,1</u>	<u>God økologisk tilstand</u> <u>efter 22. december</u> <u>2027</u> <u>God kemisk tilstand</u> <u>senest 22. december</u> <u>2027</u>
<u>546</u>	<u>Kommune(r):</u> <u>Viborg</u> <u>Navn:</u> <u>Viborg Nørresø</u>	<u>x1: 526308.65,</u> <u>y1: 6257262.43</u>	<u>LWTYPE10</u>	<u>122,6</u>	<u>God økologisk tilstand</u> <u>efter 22. december</u> <u>2027</u> <u>God kemisk tilstand</u> <u>senest 22. december</u> <u>2027</u>
<u>547</u>	<u>Kommune(r):</u> <u>Viborg</u> <u>Navn:</u> <u>Viborg Søndersø</u>	<u>x1: 525375.48,</u> <u>y1: 6255164.60</u>	<u>LWTYPE10</u>	<u>145,6</u>	<u>God økologisk tilstand</u> <u>efter 22. december</u> <u>2027</u> <u>God kemisk tilstand</u> <u>senest 22. december</u> <u>2027</u>
<u>548</u>	<u>Kommune(r):</u> <u>Viborg</u> <u>Navn:</u> <u>Vintmølle Sø</u>	<u>x1: 524233.68,</u> <u>y1: 6252878.16</u>	<u>LWTYPE9</u>	<u>21,1</u>	<u>God økologisk tilstand</u> <u>efter 22. december</u> <u>2027</u> <u>God kemisk tilstand</u> <u>senest 22. december</u> <u>2027</u>
<u>549</u>	<u>Kommune(r):</u> <u>Silkeborg</u> <u>Navn:</u>	<u>x1: 527507.03,</u> <u>y1: 6211420.81</u>	<u>LWTYPE5</u>	<u>3</u>	<u>God økologisk tilstand</u> <u>efter 22. december</u> <u>2027</u> <u>God kemisk tilstand</u>

	<u>Vrads Sande Sø</u> <u>Sydbassin</u>				<u>senest 22. december 2027</u>
<u>550</u>	<u>Kommune(r):</u> <u>Skanderborg</u> <u>Navn:</u> <u>Vrold Sø</u>	<u>x1: 555448.36,</u> <u>y1: 6208014.02</u>	<u>LWTYPE10</u>	<u>39,3</u>	<u>God økologisk tilstand</u> <u>efter 22. december 2027</u> <u>God kemisk tilstand</u> <u>senest 22. december 2027</u>
<u>552</u>	<u>Kommune(r):</u> <u>Horsens</u> <u>Navn:</u> <u>Væng Sø</u>	<u>x1: 540781.91,</u> <u>y1: 6210341.21</u>	<u>LWTYPE9</u>	<u>15,7</u>	<u>God økologisk tilstand</u> <u>senest 22. december 2021</u> <u>God kemisk tilstand</u> <u>senest 22. december 2027</u>
<u>553</u>	<u>Kommune(r):</u> <u>Silkeborg</u> <u>Navn:</u> <u>Ørn Sø</u>	<u>x1: 532286.64,</u> <u>y1: 6223460.16</u>	<u>LWTYPE10</u>	<u>40,4</u>	<u>God økologisk tilstand</u> <u>efter 22. december 2027</u> <u>God kemisk tilstand</u> <u>senest 22. december 2027</u>
<u>555</u>	<u>Kommune(r):</u> <u>Syddjurs</u> <u>Navn:</u> <u>Bogens Sø</u>	<u>x1: 597464.54,</u> <u>y1: 6230635.68</u>	<u>LWTYPE9</u>	<u>9,7</u>	<u>God økologisk tilstand</u> <u>efter 22. december 2027</u> <u>God kemisk tilstand</u> <u>senest 22. december 2027</u>
<u>556</u>	<u>Kommune(r):</u> <u>Syddjurs</u> <u>Navn:</u> <u>Dråby Sø</u>	<u>x1: 605906.01,</u> <u>y1: 6232555.27</u>	<u>LWTYPE9</u>	<u>35,1</u>	<u>God økologisk tilstand</u> <u>senest 22. december 2021</u> <u>God kemisk tilstand</u> <u>senest 22. december 2027</u>
<u>558</u>	<u>Kommune(r):</u> <u>Norrdjurs</u> <u>Navn:</u> <u>Dystrup Sø</u>	<u>x1: 600288.40,</u> <u>y1: 6257446.20</u>	<u>LWTYPE9</u>	<u>21,8</u>	<u>God økologisk tilstand</u> <u>senest 22. december 2027</u> <u>God kemisk tilstand</u> <u>senest 22. december 2027</u>
<u>559</u>	<u>Kommune(r):</u> <u>Syddjurs</u> <u>Navn:</u> <u>Fuglsø</u>	<u>x1: 595254.25,</u> <u>y1: 6228431.52</u>	<u>LWTYPE9</u>	<u>1,5</u>	<u>God økologisk tilstand</u> <u>senest 22. december 2027</u> <u>God kemisk tilstand</u> <u>senest 22. december 2027</u>

<u>560</u>	<u>Kommune(r):</u> <u>Norrdjurs</u> <u>Navn:</u> <u>Fuglsø Mose, syd</u>	<u>x1: 596736.87,</u> <u>y1: 6259429.38</u>	<u>LWTYPE5</u>	<u>6,8</u>	<u>God økologisk tilstand</u> <u>efter 22. december</u> <u>2027</u> <u>God kemisk tilstand</u> <u>senest 22. december</u> <u>2027</u>
<u>561</u>	<u>Kommune(r):</u> <u>Norrdjurs</u> <u>Navn:</u> <u>Gjesing Mose</u>	<u>x1: 591781.31,</u> <u>y1: 6256428.99</u>	<u>LWTYPE5</u>	<u>3,9</u>	<u>God økologisk tilstand</u> <u>efter 22. december</u> <u>2027</u> <u>God kemisk tilstand</u> <u>senest 22. december</u> <u>2027</u>
<u>564</u>	<u>Kommune(r):</u> <u>Norrdjurs</u> <u>Navn:</u> <u>Løvenholm Langsø</u>	<u>x1: 592269.45,</u> <u>y1: 6257060.86</u>	<u>LWTYPE5</u>	<u>16,8</u>	<u>God økologisk tilstand</u> <u>efter 22. december</u> <u>2027</u> <u>God kemisk tilstand</u> <u>senest 22. december</u> <u>2027</u>
<u>567</u>	<u>Kommune(r):</u> <u>Norrdjurs</u> <u>Navn:</u> <u>Ramten Sø</u>	<u>x1: 600281.57,</u> <u>y1: 6256452.96</u>	<u>LWTYPE9</u>	<u>25,9</u>	<u>God økologisk tilstand</u> <u>senest 22. december</u> <u>2027</u> <u>God kemisk tilstand</u> <u>senest 22. december</u> <u>2027</u>
<u>568</u>	<u>Kommune(r):</u> <u>Syddjurs</u> <u>Navn:</u> <u>Rugård Nørresø</u>	<u>x1: 612294.61,</u> <u>y1: 6239284.57</u>	<u>LWTYPE9</u>	<u>35</u>	<u>God økologisk tilstand</u> <u>senest 22. december</u> <u>2021</u> <u>God kemisk tilstand</u> <u>senest 22. december</u> <u>2027</u>
<u>569</u>	<u>Kommune(r):</u> <u>Syddjurs</u> <u>Navn:</u> <u>Rugård Søndersø</u>	<u>x1: 611604.72,</u> <u>y1: 6238473.05</u>	<u>LWTYPE13</u>	<u>5,9</u>	<u>God økologisk tilstand</u> <u>efter 22. december</u> <u>2027</u> <u>God kemisk tilstand</u> <u>senest 22. december</u> <u>2027</u>
<u>570</u>	<u>Kommune(r):</u> <u>Syddjurs</u> <u>Navn:</u> <u>Rugård Østersø</u>	<u>x1: 612512.36,</u> <u>y1: 6238323.04</u>	<u>LWTYPE13</u>	<u>8,4</u>	<u>God økologisk tilstand</u> <u>efter 22. december</u> <u>2027</u> <u>God kemisk tilstand</u> <u>senest 22. december</u> <u>2027</u>
<u>574</u>	<u>Kommune(r):</u> <u>Syddjurs</u> <u>Navn:</u> <u>Stubbe Sø</u>	<u>x1: 604795.90,</u> <u>y1: 6235812.31</u>	<u>LWTYPE9</u>	<u>373,2</u>	<u>God økologisk tilstand</u> <u>efter 22. december</u> <u>2027</u> <u>God kemisk tilstand</u>

					senest 22. december 2027
576	Kommune(r): Syddjurs Navn: Tronholm Sø	x1: 588064.94, y1: 6245535.30	LWTYPE9	15,1	God økologisk tilstand efter 22. december 2027 God kemisk tilstand senest 22. december 2027
577	Kommune(r): Syddjurs Navn: Ulstrup Langsø	x1: 600100.49, y1: 6237171.19	LWTYPE10	40,2	God økologisk tilstand senest 22. december 2021 God kemisk tilstand senest 22. december 2027
578	Kommune(r): Syddjurs Navn: Vallum Sø	x1: 594458.79, y1: 6249789.53	LWTYPE9	12,6	God økologisk tilstand efter 22. december 2027 God kemisk tilstand senest 22. december 2027
579	Kommune(r): Syddjurs Navn: Øje Sø	x1: 599480.95, y1: 6239292.06	LWTYPE10	31,5	God økologisk tilstand efter 22. december 2027 God kemisk tilstand senest 22. december 2027
580	Kommune(r): Syddjurs Navn: Agri Sø	x1: 594430.30, y1: 6232796.50	LWTYPE9	1,6	God økologisk tilstand efter 22. december 2027 God kemisk tilstand senest 22. december 2027
582	Kommune(r): Aarhus Navn: Brabrand Sø	x1: 570015.96, y1: 6222667.46	LWTYPE9	145,4	God økologisk tilstand efter 22. december 2027 God kemisk tilstand senest 22. december 2027
586	Kommune(r): Skanderborg, Favrskov Navn: Lading Sø	x1: 559749.58, y1: 6230585.53	LWTYPE9	44,1	God økologisk tilstand efter 22. december 2027 God kemisk tilstand senest 22. december 2027

<u>587</u>	<u>Kommune(r):</u> <u>Skanderborg,</u> <u>Aarhus</u> <u>Navn:</u> <u>Stilling-Solbjerg Sø</u>	<u>x1: 566439.74,</u> <u>y1: 6212466.98</u>	<u>LWTYPE10</u>	<u>372,7</u>	<u>God økologisk tilstand</u> <u>efter 22. december</u> <u>2027</u> <u>God kemisk tilstand</u> <u>senest 22. december</u> <u>2027</u>
<u>588</u>	<u>Kommune(r):</u> <u>Aarhus</u> <u>Navn:</u> <u>Stormose v.</u> <u>Mundelstrup</u>	<u>x1: 564936.11,</u> <u>y1: 6228082.68</u>	<u>LWTYPE9</u>	<u>8,6</u>	<u>God økologisk tilstand</u> <u>efter 22. december</u> <u>2027</u> <u>God kemisk tilstand</u> <u>senest 22. december</u> <u>2027</u>
<u>589</u>	<u>Kommune(r):</u> <u>Syddjurs</u> <u>Navn:</u> <u>Tillerup Sø</u>	<u>x1: 587818.50,</u> <u>y1: 6227554.20</u>	<u>LWTYPE9</u>	<u>5</u>	<u>God økologisk tilstand</u> <u>efter 22. december</u> <u>2027</u> <u>God kemisk tilstand</u> <u>senest 22. december</u> <u>2027</u>
<u>590</u>	<u>Kommune(r):</u> <u>Samsø</u> <u>Navn:</u> <u>Tranemose</u> <u>(Samsø)</u>	<u>x1: 597039.07,</u> <u>y1: 6188180.63</u>	<u>LWTYPE9</u>	<u>5,1</u>	<u>God økologisk tilstand</u> <u>efter 22. december</u> <u>2027</u> <u>God kemisk tilstand</u> <u>senest 22. december</u> <u>2027</u>
<u>591</u>	<u>Kommune(r):</u> <u>Aarhus</u> <u>Navn:</u> <u>Tåstrup Sø</u>	<u>x1: 560583.30,</u> <u>y1: 6220868.62</u>	<u>LWTYPE9</u>	<u>9,9</u>	<u>God økologisk tilstand</u> <u>senest 22. december</u> <u>2021</u> <u>God kemisk tilstand</u> <u>senest 22. december</u> <u>2027</u>
<u>593</u>	<u>Kommune(r):</u> <u>Ikast-Brande</u> <u>Navn:</u> <u>Ejstrup Sø</u>	<u>x1: 517567.28,</u> <u>y1: 6205322.33</u>	<u>LWTYPE9</u>	<u>39,3</u>	<u>God økologisk tilstand</u> <u>senest 22. december</u> <u>2027</u> <u>God kemisk tilstand</u> <u>senest 22. december</u> <u>2027</u>
<u>595</u>	<u>Kommune(r):</u> <u>Ikast-Brande</u> <u>Navn:</u> <u>Ensø</u>	<u>x1: 518690.33,</u> <u>y1: 6199482.77</u>	<u>LWTYPE9</u>	<u>10,5</u>	<u>God økologisk tilstand</u> <u>senest 22. december</u> <u>2027</u> <u>God kemisk tilstand</u> <u>senest 22. december</u> <u>2027</u>
<u>596</u>	<u>Kommune(r):</u> <u>Ringkøbing-Skjern</u> <u>Navn:</u> <u>Fibo Sø</u>	<u>x1: 474534.94,</u> <u>y1: 6211173.37</u>	<u>LWTYPE10</u>	<u>8,2</u>	<u>God økologisk tilstand</u> <u>senest 22. december</u> <u>2021</u> <u>God kemisk tilstand</u>

					<u>senest 22. december 2027</u>
<u>597</u>	<u>Kommune(r):</u> <u>Ikast-Brande,</u> <u>Silkeborg</u> <u>Navn:</u> <u>Hampen Sø</u>	<u>x1: 524439.39,</u> <u>y1: 6208186.67</u>	<u>LWTYPE10</u>	<u>72,1</u>	<u>God økologisk tilstand</u> <u>senest 22. december</u> <u>2027</u> <u>God kemisk tilstand</u> <u>senest 22. december</u> <u>2027</u>
<u>598</u>	<u>Kommune(r):</u> <u>Vejle</u> <u>Navn:</u> <u>Hastrup Sø</u>	<u>x1: 515789.40,</u> <u>y1: 6199362.72</u>	<u>LWTYPE9</u>	<u>13,9</u>	<u>God økologisk tilstand</u> <u>senest 22. december</u> <u>2021</u> <u>God kemisk tilstand</u> <u>senest 22. december</u> <u>2027</u>
<u>601</u>	<u>Kommune(r):</u> <u>Ringkøbing-Skjern</u> <u>Navn:</u> <u>Kul Sø, Troldhede</u>	<u>x1: 483247.58,</u> <u>y1: 6206612.00</u>	<u>LWTYPE9</u>	<u>7,9</u>	<u>God økologisk tilstand</u> <u>senest 22. december</u> <u>2027</u> <u>God kemisk tilstand</u> <u>senest 22. december</u> <u>2027</u>
<u>602</u>	<u>Kommune(r):</u> <u>Vejle, Ikast-Brande</u> <u>Navn:</u> <u>Kulsø, Nr. Snede</u>	<u>x1: 519772.55,</u> <u>y1: 6198904.59</u>	<u>LWTYPE9</u>	<u>45</u>	<u>God økologisk tilstand</u> <u>senest 22. december</u> <u>2027</u> <u>God kemisk tilstand</u> <u>senest 22. december</u> <u>2027</u>
<u>604</u>	<u>Kommune(r):</u> <u>Ringkøbing-Skjern</u> <u>Navn:</u> <u>Mellem dyb - Vest</u> <u>Stadil Fjord</u>	<u>x1: 446998.68,</u> <u>y1: 6229646.33</u>	<u>LWTYPE13</u>	<u>115,3</u>	<u>God økologisk tilstand</u> <u>efter 22. december</u> <u>2027</u> <u>God kemisk tilstand</u> <u>senest 22. december</u> <u>2027</u>
<u>605</u>	<u>Kommune(r):</u> <u>Ikast-Brande</u> <u>Navn:</u> <u>Mes Sø</u>	<u>x1: 509793.30,</u> <u>y1: 6201269.10</u>	<u>LWTYPE9</u>	<u>13,7</u>	<u>God økologisk tilstand</u> <u>senest 22. december</u> <u>2021</u> <u>God kemisk tilstand</u> <u>senest 22. december</u> <u>2027</u>
<u>606</u>	<u>Kommune(r):</u> <u>Vejle, Ikast-Brande</u> <u>Navn:</u> <u>Neder Sø</u>	<u>x1: 520912.99,</u> <u>y1: 6198494.17</u>	<u>LWTYPE9</u>	<u>14,4</u>	<u>God økologisk tilstand</u> <u>senest 22. december</u> <u>2027</u> <u>God kemisk tilstand</u> <u>senest 22. december</u> <u>2027</u>

<u>607</u>	<u>Kommune(r):</u> <u>Ringkøbing-Skjern</u> <u>Navn:</u> <u>Nordredyb - Vest</u> <u>Stadil Fjord</u>	<u>x1: 447360.52,</u> <u>y1: 6231227.24</u>	<u>LWTYPE13</u>	<u>32,1</u>	<u>God økologisk tilstand</u> <u>senest 22. december</u> <u>2027</u> <u>God kemisk tilstand</u> <u>senest 22. december</u> <u>2027</u>
<u>608</u>	<u>Kommune(r):</u> <u>Varde</u> <u>Navn:</u> <u>Nymindestrømmen</u> <u>1</u>	<u>x1: 448791.56,</u> <u>y1: 6185115.69</u>	<u>LWTYPE11</u>	<u>14,5</u>	<u>God økologisk tilstand</u> <u>senest 22. december</u> <u>2021</u> <u>God kemisk tilstand</u> <u>senest 22. december</u> <u>2027</u>
<u>609</u>	<u>Kommune(r):</u> <u>Varde</u> <u>Navn:</u> <u>Nymindestrømmen</u> <u>2</u>	<u>x1: 448788.60,</u> <u>y1: 6182853.35</u>	<u>LWTYPE9</u>	<u>6</u>	<u>God økologisk tilstand</u> <u>efter 22. december</u> <u>2027</u> <u>God kemisk tilstand</u> <u>senest 22. december</u> <u>2027</u>
<u>610</u>	<u>Kommune(r):</u> <u>Varde</u> <u>Navn:</u> <u>Nymindestrømmen</u> <u>3</u>	<u>x1: 448787.13,</u> <u>y1: 6181746.14</u>	<u>LWTYPE9</u>	<u>4,5</u>	<u>God økologisk tilstand</u> <u>senest 22. december</u> <u>2027</u> <u>God kemisk tilstand</u> <u>senest 22. december</u> <u>2027</u>
<u>612</u>	<u>Kommune(r):</u> <u>Varde</u> <u>Navn:</u> <u>Nymindestrømmen</u> <u>5</u>	<u>x1: 448874.85,</u> <u>y1: 6183866.87</u>	<u>LWTYPE9</u>	<u>14,9</u>	<u>God økologisk tilstand</u> <u>senest 22. december</u> <u>2021</u> <u>God kemisk tilstand</u> <u>senest 22. december</u> <u>2027</u>
<u>613</u>	<u>Kommune(r):</u> <u>Vejle</u> <u>Navn:</u> <u>Rørbæk Lillesø</u>	<u>x1: 521534.28,</u> <u>y1: 6198886.29</u>	<u>LWTYPE9</u>	<u>10,1</u>	<u>God økologisk tilstand</u> <u>senest 22. december</u> <u>2021</u> <u>God kemisk tilstand</u> <u>senest 22. december</u> <u>2027</u>
<u>615</u>	<u>Kommune(r):</u> <u>Vejle, Ikast-Brande</u> <u>Navn:</u> <u>Rørbæk Sø</u>	<u>x1: 522899.67,</u> <u>y1: 6198615.37</u>	<u>LWTYPE10</u>	<u>83,7</u>	<u>God økologisk tilstand</u> <u>senest 22. december</u> <u>2027</u> <u>God kemisk tilstand</u> <u>senest 22. december</u> <u>2027</u>
<u>616</u>	<u>Kommune(r):</u> <u>Ringkøbing-Skjern</u> <u>Navn:</u>	<u>x1: 453412.63,</u> <u>y1: 6192991.52</u>	<u>LWTYPE15</u>	<u>13,4</u>	<u>God økologisk tilstand</u> <u>efter 22. december</u> <u>2027</u> <u>God kemisk tilstand</u>

	<u>Sjap Sø 2 på Tipperne</u>				<u>senest 22. december 2027</u>
<u>617</u>	<u>Kommune(r): Ringkøbing-Skjern</u> <u>Navn: Sjap Sø 2 på Værnege</u>	<u>x1: 451713.26, y1: 6187960.98</u>	<u>LWTYPE15</u>	<u>6,9</u>	<u>God økologisk tilstand efter 22. december 2027</u> <u>God kemisk tilstand senest 22. december 2027</u>
<u>618</u>	<u>Kommune(r): Ringkøbing-Skjern</u> <u>Navn: Sjap Sø på Tipperne</u>	<u>x1: 453833.76, y1: 6193122.36</u>	<u>LWTYPE11</u>	<u>16,5</u>	<u>God økologisk tilstand efter 22. december 2027</u> <u>God kemisk tilstand senest 22. december 2027</u>
<u>619</u>	<u>Kommune(r): Ringkøbing-Skjern</u> <u>Navn: Sjap Sø på Værnege</u>	<u>x1: 451989.50, y1: 6191003.15</u>	<u>LWTYPE15</u>	<u>6,4</u>	<u>God økologisk tilstand efter 22. december 2027</u> <u>God kemisk tilstand senest 22. december 2027</u>
<u>620</u>	<u>Kommune(r): Ringkøbing-Skjern</u> <u>Navn: Skænken Lillesø</u>	<u>x1: 469273.17, y1: 6198021.61</u>	<u>LWTYPE13</u>	<u>7,6</u>	<u>God økologisk tilstand senest 22. december 2021</u> <u>God kemisk tilstand senest 22. december 2027</u>
<u>621</u>	<u>Kommune(r): Ringkøbing-Skjern</u> <u>Navn: Skænken Sø</u>	<u>x1: 468569.35, y1: 6197818.40</u>	<u>LWTYPE13</u>	<u>24,7</u>	<u>God økologisk tilstand efter 22. december 2027</u> <u>God kemisk tilstand senest 22. december 2027</u>
<u>622</u>	<u>Kommune(r): Ringkøbing-Skjern</u> <u>Navn: Stadil Fjord</u>	<u>x1: 451549.93, y1: 6224327.05</u>	<u>LWTYPE11</u>	<u>1636,1</u>	<u>God økologisk tilstand efter 22. december 2027</u> <u>God kemisk tilstand senest 22. december 2027</u>
<u>623</u>	<u>Kommune(r): Herning</u> <u>Navn: Svanholm Sø</u>	<u>x1: 486556.94, y1: 6197182.82</u>	<u>LWTYPE13</u>	<u>7,4</u>	<u>God økologisk tilstand efter 22. december 2027</u> <u>God kemisk tilstand senest 22. december 2027</u>

<u>626</u>	<u>Kommune(r):</u> <u>Vejle</u> <u>Navn:</u> <u>Sø i Tøsby Mose</u>	<u>x1: 521095.24,</u> <u>y1: 6177718.61</u>	<u>LWTYPE5</u>	<u>5,3</u>	<u>God økologisk tilstand</u> <u>efter 22. december</u> <u>2027</u> <u>God kemisk tilstand</u> <u>senest 22. december</u> <u>2027</u>
<u>627</u>	<u>Kommune(r):</u> <u>Ringkøbing-Skjern</u> <u>Navn:</u> <u>Sø syd for</u> <u>Østerhestholm</u>	<u>x1: 467810.04,</u> <u>y1: 6197362.76</u>	<u>LWTYPE13</u>	<u>9,6</u>	<u>God økologisk tilstand</u> <u>efter 22. december</u> <u>2027</u> <u>God kemisk tilstand</u> <u>senest 22. december</u> <u>2027</u>
<u>628</u>	<u>Kommune(r):</u> <u>Ikast-Brande, Vejle</u> <u>Navn:</u> <u>Sø v. Kulgården</u>	<u>x1: 512076.06,</u> <u>y1: 6198537.61</u>	<u>LWTYPE10</u>	<u>9,9</u>	<u>God økologisk tilstand</u> <u>senest 22. december</u> <u>2027</u> <u>God kemisk tilstand</u> <u>senest 22. december</u> <u>2027</u>
<u>629</u>	<u>Kommune(r):</u> <u>Ikast-Brande</u> <u>Navn:</u> <u>Sø v. Kærballégard</u>	<u>x1: 500605.40,</u> <u>y1: 6200875.47</u>	<u>LWTYPE5</u>	<u>5,9</u>	<u>God økologisk tilstand</u> <u>efter 22. december</u> <u>2027</u> <u>God kemisk tilstand</u> <u>senest 22. december</u> <u>2027</u>
<u>630</u>	<u>Kommune(r):</u> <u>Ringkøbing-Skjern</u> <u>Navn:</u> <u>Sø v. Lønborg Gård</u>	<u>x1: 463942.77,</u> <u>y1: 6195846.22</u>	<u>LWTYPE13</u>	<u>52,7</u>	<u>God økologisk tilstand</u> <u>efter 22. december</u> <u>2027</u> <u>God kemisk tilstand</u> <u>senest 22. december</u> <u>2027</u>
<u>631</u>	<u>Kommune(r):</u> <u>Vejle</u> <u>Navn:</u> <u>Sø ved Givskud</u>	<u>x1: 522988.17,</u> <u>y1: 6185035.57</u>	<u>LWTYPE13</u>	<u>1,6</u>	<u>God økologisk tilstand</u> <u>senest 22. december</u> <u>2027</u> <u>God kemisk tilstand</u> <u>senest 22. december</u> <u>2027</u>
<u>632</u>	<u>Kommune(r):</u> <u>Herning</u> <u>Navn:</u> <u>Søby Sø</u>	<u>x1: 504322.03,</u> <u>y1: 6211584.41</u>	<u>LWTYPE9</u>	<u>71,4</u>	<u>God økologisk tilstand</u> <u>senest 22. december</u> <u>2027</u> <u>God kemisk tilstand</u> <u>senest 22. december</u> <u>2027</u>
<u>633</u>	<u>Kommune(r):</u> <u>Herning</u> <u>Navn:</u> <u>Søbylejet Sø 13</u>	<u>x1: 505893.84,</u> <u>y1: 6211268.57</u>	<u>LWTYPE2</u>	<u>5,9</u>	<u>God økologisk tilstand</u> <u>senest 22. december</u> <u>2021</u> <u>God kemisk tilstand</u>

					senest 22. december 2027
634	Kommune(r): Herning Navn: Søbylejet v. 27	x1: 504777.08, y1: 6208868.20	LWTYPE1	8,3	God økologisk tilstand senest 22. december 2021 God kemisk tilstand senest 22. december 2027
635	Kommune(r): Herning Navn: Søbylejet Sø 31	x1: 506486.88, y1: 6208000.36	LWTYPE2	35,8	God økologisk tilstand senest 22. december 2021 God kemisk tilstand senest 22. december 2027
636	Kommune(r): Herning Navn: Søbylejet Sø 32	x1: 505965.27, y1: 6208345.30	LWTYPE1	10,3	God økologisk tilstand senest 22. december 2021 God kemisk tilstand senest 22. december 2027
637	Kommune(r): Herning Navn: Søbylejet Sø 33	x1: 505433.43, y1: 6208395.33	LWTYPE2	5,4	God økologisk tilstand senest 22. december 2021 God kemisk tilstand senest 22. december 2027
638	Kommune(r): Herning Navn: Søbylejet Sø 38	x1: 504177.10, y1: 6208730.96	LWTYPE1	9,6	God økologisk tilstand senest 22. december 2021 God kemisk tilstand senest 22. december 2027
639	Kommune(r): Herning Navn: Søbylejet Sø 5	x1: 504203.29, y1: 6210902.84	LWTYPE1	12,5	God økologisk tilstand senest 22. december 2021 God kemisk tilstand senest 22. december 2027
640	Kommune(r): Herning Navn: Søbylejet Sø 9	x1: 505724.76, y1: 6210223.06	LWTYPE1	16,2	God økologisk tilstand senest 22. december 2021 God kemisk tilstand senest 22. december 2027

<u>641</u>	<u>Kommune(r):</u> <u>Ringkøbing-Skjern</u> <u>Navn:</u> <u>Søndredyb - Vest</u> <u>Stadil Fjord</u>	<u>x1: 447038.39,</u> <u>y1: 6226580.09</u>	<u>LWTYPE11</u>	<u>340,8</u>	<u>God økologisk tilstand</u> <u>efter 22. december</u> <u>2027</u> <u>God kemisk tilstand</u> <u>senest 22. december</u> <u>2021</u>
<u>642</u>	<u>Kommune(r):</u> <u>Ringkøbing-Skjern</u> <u>Navn:</u> <u>Tim Enge</u>	<u>x1: 452333.12,</u> <u>y1: 6227809.18</u>	<u>LWTYPE9</u>	<u>86</u>	<u>God økologisk tilstand</u> <u>senest 22. december</u> <u>2021</u> <u>God kemisk tilstand</u> <u>senest 22. december</u> <u>2027</u>
<u>644</u>	<u>Kommune(r):</u> <u>Ringkøbing-Skjern</u> <u>Navn:</u> <u>Vester Hestholm Sø</u>	<u>x1: 467506.41,</u> <u>y1: 6197233.71</u>	<u>LWTYPE13</u>	<u>5</u>	<u>God økologisk tilstand</u> <u>senest 22. december</u> <u>2021</u> <u>God kemisk tilstand</u> <u>senest 22. december</u> <u>2027</u>
<u>645</u>	<u>Kommune(r):</u> <u>Ringkøbing-Skjern</u> <u>Navn:</u> <u>Vestereng</u>	<u>x1: 464136.19,</u> <u>y1: 6197465.47</u>	<u>LWTYPE13</u>	<u>63,6</u>	<u>God økologisk tilstand</u> <u>senest 22. december</u> <u>2021</u> <u>God kemisk tilstand</u> <u>senest 22. december</u> <u>2027</u>
<u>646</u>	<u>Kommune(r):</u> <u>Ringkøbing-Skjern</u> <u>Navn:</u> <u>Værn Sande</u>	<u>x1: 452364.58,</u> <u>y1: 6189344.75</u>	<u>LWTYPE11</u>	<u>193,7</u>	<u>God økologisk tilstand</u> <u>senest 22. december</u> <u>2021</u> <u>God kemisk tilstand</u> <u>senest 22. december</u> <u>2027</u>
<u>647</u>	<u>Kommune(r):</u> <u>Ringkøbing-Skjern</u> <u>Navn:</u> <u>Kærn Sø</u>	<u>x1: 467854.55,</u> <u>y1: 6197868.76</u>	<u>LWTYPE13</u>	<u>29,6</u>	<u>God økologisk tilstand</u> <u>efter 22. december</u> <u>2027</u> <u>God kemisk tilstand</u> <u>senest 22. december</u> <u>2027</u>
<u>650</u>	<u>Kommune(r):</u> <u>Horsens</u> <u>Navn:</u> <u>Bygholm Sø</u>	<u>x1: 549654.42,</u> <u>y1: 6192084.47</u>	<u>LWTYPE9</u>	<u>49</u>	<u>God økologisk tilstand</u> <u>efter 22. december</u> <u>2027</u> <u>God kemisk tilstand</u> <u>senest 22. december</u> <u>2027</u>
<u>651</u>	<u>Kommune(r):</u> <u>Horsens</u> <u>Navn:</u> <u>Dallerup Sø</u>	<u>x1: 552946.08,</u> <u>y1: 6185494.39</u>	<u>LWTYPE10</u>	<u>8,5</u>	<u>God økologisk tilstand</u> <u>senest 22. december</u> <u>2027</u> <u>God kemisk tilstand</u>

					senest 22. december 2027
653	Kommune(r): Hedensted Navn: Lillestrand	x1: 563780.68, y1: 6187633.01	LWTYPE17	6,6	God økologisk tilstand senest 22. december 2027 God kemisk tilstand senest 22. december 2027
654	Kommune(r): Hedensted Navn: Bjerre Engsø	x1: 556075.95, y1: 6183109.10	LWTYPE13	19,7	God økologisk tilstand senest 22. december 2021 God kemisk tilstand senest 22. december 2027
655	Kommune(r): Horsens Navn: Nørrestrand	x1: 555832.12, y1: 6192484.28	LWTYPE9	120,6	God økologisk tilstand efter 22. december 2027 God kemisk tilstand senest 22. december 2027
656	Kommune(r): Skanderborg, Horsens Navn: Tebstrup Sø	x1: 554593.53, y1: 6202048.80	LWTYPE10	28,6	God økologisk tilstand efter 22. december 2027 God kemisk tilstand senest 22. december 2027
657	Kommune(r): Horsens Navn: Torp Sø	x1: 545559.25, y1: 6200689.87	LWTYPE9	6,6	God økologisk tilstand efter 22. december 2027 God kemisk tilstand senest 22. december 2027
963	Kommune(r): Aabenraa Navn: Kruså Møllesø	x1: 525299.06, y1: 6077596.28	LWTYPE9	11,4	God økologisk tilstand efter 22. december 2027 God kemisk tilstand senest 22. december 2027
995	Kommune(r): Thisted Navn: Bygholm Vejle Vestsø	x1: 504718.98, y1: 6320533.76	LWTYPE15	10	God økologisk tilstand efter 22. december 2027 God kemisk tilstand senest 22. december 2027

<u>996</u>	<u>Kommune(r):</u> Jammerbugt <u>Navn:</u> Bygholm Vejle Østsø	<u>x1: 507010.15,</u> <u>y1: 6321578.10</u>	<u>LWTYPE15</u>	<u>8</u>	<u>God økologisk tilstand</u> <u>efter 22. december</u> <u>2027</u> <u>God kemisk tilstand</u> <u>senest 22. december</u> <u>2027</u>
<u>997</u>	<u>Kommune(r):</u> Thisted <u>Navn:</u> Grubevande	<u>x1: 464991.79,</u> <u>y1: 6314634.73</u>	<u>LWTYPE5</u>	<u>9</u>	<u>God økologisk tilstand</u> <u>senest 22. december</u> <u>2021</u> <u>God kemisk tilstand</u> <u>senest 22. december</u> <u>2027</u>
<u>998</u>	<u>Kommune(r):</u> Thisted <u>Navn:</u> Færgegård Sig	<u>x1: 465861.18,</u> <u>y1: 6312677.90</u>	<u>LWTYPE5</u>	<u>5,8</u>	<u>God økologisk tilstand</u> <u>efter 22. december</u> <u>2027</u> <u>God kemisk tilstand</u> <u>senest 22. december</u> <u>2027</u>
<u>999</u>	<u>Kommune(r):</u> Thisted <u>Navn:</u> Istrup Sø	<u>x1: 461158.55,</u> <u>y1: 6304877.72</u>	<u>LWTYPE5</u>	<u>6,1</u>	<u>God økologisk tilstand</u> <u>senest 22. december</u> <u>2021</u> <u>God kemisk tilstand</u> <u>senest 22. december</u> <u>2027</u>
<u>1000</u>	<u>Kommune(r):</u> Silkeborg <u>Navn:</u> Silkeborg Langsø vest	<u>x1: 532107.22,</u> <u>y1: 6224763.56</u>	<u>LWTYPE9</u>	<u>44,9</u>	<u>God økologisk tilstand</u> <u>efter 22. december</u> <u>2027</u> <u>God kemisk tilstand</u> <u>senest 22. december</u> <u>2027</u>
<u>1001</u>	<u>Kommune(r):</u> Ringkøbing-Skjern <u>Navn:</u> Mejlbygård Sø	<u>x1: 454583.06,</u> <u>y1: 6218111.40</u>	<u>LWTYPE10</u>	<u>5,2</u>	<u>God økologisk tilstand</u> <u>efter 22. december</u> <u>2027</u> <u>God kemisk tilstand</u> <u>senest 22. december</u> <u>2027</u>
<u>1101</u>	<u>Kommune(r):</u> Thisted <u>Navn:</u> Præstekær 2	<u>x1: 475296.07,</u> <u>y1: 6325310.59</u>	<u>LWTYPE5</u>	<u>3,1</u>	<u>God økologisk tilstand</u> <u>senest 22. december</u> <u>2021</u> <u>God kemisk tilstand</u> <u>senest 22. december</u> <u>2027</u>
<u>1102</u>	<u>Kommune(r):</u> Thisted <u>Navn:</u>	<u>x1: 475069.88,</u> <u>y1: 6322976.93</u>	<u>LWTYPE5</u>	<u>2,9</u>	<u>God økologisk tilstand</u> <u>efter 22. december</u> <u>2027</u> <u>God kemisk tilstand</u>

	<u>Sø sydvest for Hykær</u>				<u>senest 22. december 2027</u>
<u>1103</u>	<u>Kommune(r): Thisted</u> <u>Navn: Præstekær 1</u>	<u>x1: 476030.81,</u> <u>y1: 6325189.63</u>	<u>LWTYPE5</u>	<u>2,3</u>	<u>God økologisk tilstand senest 22. december 2021</u> <u>God kemisk tilstand senest 22. december 2027</u>
<u>1104</u>	<u>Kommune(r): Thisted</u> <u>Navn: Præstekær 3</u>	<u>x1: 475879.66,</u> <u>y1: 6325462.80</u>	<u>LWTYPE5</u>	<u>2,9</u>	<u>God økologisk tilstand senest 22. december 2027</u> <u>God kemisk tilstand senest 22. december 2027</u>
<u>1105</u>	<u>Kommune(r): Thisted</u> <u>Navn: Glarbjerg Sande Sø</u>	<u>x1: 468854.70,</u> <u>y1: 6318705.83</u>	<u>LWTYPE5</u>	<u>1,3</u>	<u>God økologisk tilstand senest 22. december 2027</u> <u>God kemisk tilstand senest 22. december 2027</u>
<u>1106</u>	<u>Kommune(r): Thisted</u> <u>Navn: Ålvand 4</u>	<u>x1: 465501.44,</u> <u>y1: 6311742.48</u>	<u>LWTYPE1</u>	<u>1,5</u>	<u>God økologisk tilstand senest 22. december 2027</u> <u>God kemisk tilstand senest 22. december 2027</u>
<u>1107</u>	<u>Kommune(r): Thisted</u> <u>Navn: Ålvand 3</u>	<u>x1: 465130.79,</u> <u>y1: 6311753.69</u>	<u>LWTYPE9</u>	<u>1</u>	<u>God økologisk tilstand senest 22. december 2027</u> <u>God kemisk tilstand senest 22. december 2027</u>
<u>1108</u>	<u>Kommune(r): Thisted</u> <u>Navn: Mortenssande Sø</u>	<u>x1: 455702.13,</u> <u>y1: 6300216.37</u>	<u>LWTYPE5</u>	<u>2,3</u>	<u>God økologisk tilstand senest 22. december 2027</u> <u>God kemisk tilstand senest 22. december 2027</u>
<u>1109</u>	<u>Kommune(r): Frederikshavn</u> <u>Navn: Natursø på Hulsig Hede</u>	<u>x1: 587639.50,</u> <u>y1: 6394792.47</u>	<u>LWTYPE5</u>	<u>1,9</u>	<u>God økologisk tilstand senest 22. december 2021</u> <u>God kemisk tilstand senest 22. december 2027</u>

<u>1110</u>	<u>Kommune(r):</u> <u>Jammerbugt</u> <u>Navn:</u> <u>Sø v. Slettestrand</u>	<u>x1: 524134.45,</u> <u>y1: 6334760.03</u>	<u>LWTYPE13</u>	<u>2,1</u>	<u>God økologisk tilstand</u> <u>senest 22. december</u> <u>2021</u> <u>God kemisk tilstand</u> <u>senest 22. december</u> <u>2027</u>
<u>1111</u>	<u>Kommune(r):</u> <u>Læsø</u> <u>Navn:</u> <u>Kringelrøn Sø</u>	<u>x1: 620157.85,</u> <u>y1: 6344972.30</u>	<u>LWTYPE13</u>	<u>1,6</u>	<u>God økologisk tilstand</u> <u>senest 22. december</u> <u>2027</u> <u>God kemisk tilstand</u> <u>senest 22. december</u> <u>2027</u>
<u>1112</u>	<u>Kommune(r):</u> <u>Thisted</u> <u>Navn:</u> <u>Ålvand 5</u>	<u>x1: 465848.21,</u> <u>y1: 6311853.10</u>	<u>LWTYPE5</u>	<u>2,4</u>	<u>God økologisk tilstand</u> <u>senest 22. december</u> <u>2027</u> <u>God kemisk tilstand</u> <u>senest 22. december</u> <u>2027</u>
<u>1113</u>	<u>Kommune(r):</u> <u>Thisted</u> <u>Navn:</u> <u>Sø vest for Hykær</u>	<u>x1: 474793.19,</u> <u>y1: 6323410.21</u>	<u>LWTYPE1</u>	<u>3,9</u>	<u>God økologisk tilstand</u> <u>senest 22. december</u> <u>2027</u> <u>God kemisk tilstand</u> <u>senest 22. december</u> <u>2027</u>
<u>1114</u>	<u>Kommune(r):</u> <u>Thisted</u> <u>Navn:</u> <u>Tuekjær Sø</u>	<u>x1: 474549.13,</u> <u>y1: 6322569.13</u>	<u>LWTYPE17</u>	<u>5,8</u>	<u>God økologisk tilstand</u> <u>senest 22. december</u> <u>2027</u> <u>God kemisk tilstand</u> <u>senest 22. december</u> <u>2027</u>
<u>1115</u>	<u>Kommune(r):</u> <u>Aalborg</u> <u>Navn:</u> <u>Birkesø</u>	<u>x1: 573545.74,</u> <u>y1: 6304707.96</u>	<u>LWTYPE17</u>	<u>124,6</u>	<u>God økologisk tilstand</u> <u>senest 22. december</u> <u>2027</u> <u>God kemisk tilstand</u> <u>senest 22. december</u> <u>2027</u>
<u>1116</u>	<u>Kommune(r):</u> <u>Aalborg</u> <u>Navn:</u> <u>Sø øst for Tofte Sø</u>	<u>x1: 573303.16,</u> <u>y1: 6303286.50</u>	<u>LWTYPE17</u>	<u>6,5</u>	<u>God økologisk tilstand</u> <u>senest 22. december</u> <u>2027</u> <u>God kemisk tilstand</u> <u>senest 22. december</u> <u>2027</u>
<u>1117</u>	<u>Kommune(r):</u> <u>Thisted</u> <u>Navn:</u> <u>Tvorup Hul</u>	<u>x1: 467424.91,</u> <u>y1: 6314252.37</u>	<u>LWTYPE5</u>	<u>4,1</u>	<u>God økologisk tilstand</u> <u>efter 22. december</u> <u>2027</u> <u>God kemisk tilstand</u>

					senest 22. december 2027
1118	Kommune(r): Læsø Navn: Sø øst for Lille Sandvand	x1: 619510.39, y1: 6349936.54	LWTYPE5	2,3	God økologisk tilstand senest 22. december 2027 God kemisk tilstand senest 22. december 2027
1119	Kommune(r): Jammerbugt Navn: Ålevande Sø Kollerup, Vestbassin	x1: 515061.94, y1: 6332881.55	LWTYPE9	2,1	God økologisk tilstand senest 22. december 2021 God kemisk tilstand senest 22. december 2027
1201	Kommune(r): Struer Navn: Bastholm Odde Strandsø	x1: 475102.04, y1: 6279844.25	LWTYPE9	2,2	God økologisk tilstand senest 22. december 2027 God kemisk tilstand senest 22. december 2027
1202	Kommune(r): Holstebro Navn: Strandsø 3 v. Sønder Lem Vig	x1: 485679.03, y1: 6267194.29	LWTYPE13	1,4	God økologisk tilstand senest 22. december 2027 God kemisk tilstand senest 22. december 2027
1204	Kommune(r): Viborg Navn: Sø øst for Fårbæk	x1: 504881.08, y1: 6247243.66	LWTYPE9	1	God økologisk tilstand senest 22. december 2021 God kemisk tilstand senest 22. december 2027
1205	Kommune(r): Struer Navn: Katholm Odde Strandsø	x1: 472732.65, y1: 6282321.72	LWTYPE13	1,1	God økologisk tilstand senest 22. december 2027 God kemisk tilstand senest 22. december 2027
1206	Kommune(r): Struer Navn: Plethøj Strandsø	x1: 471840.40, y1: 6282100.08	LWTYPE13	2,5	God økologisk tilstand senest 22. december 2027 God kemisk tilstand senest 22. december 2027

1207	<u>Kommune(r):</u> <u>Struer</u> <u>Navn:</u> <u>Ulvkær Strandsø</u>	<u>x1: 476674.55,</u> <u>y1: 6279650.22</u>	<u>LWTYPE13</u>	<u>2,3</u>	<u>God økologisk tilstand</u> <u>senest 22. december</u> <u>2027</u> <u>God kemisk tilstand</u> <u>senest 22. december</u> <u>2027</u>
1208	<u>Kommune(r):</u> <u>Holstebro</u> <u>Navn:</u> <u>Sø syd for Sønder</u> <u>Lem Vig</u>	<u>x1: 485782.83,</u> <u>y1: 6267408.97</u>	<u>LWTYPE13</u>	<u>1,9</u>	<u>God økologisk tilstand</u> <u>senest 22. december</u> <u>2027</u> <u>God kemisk tilstand</u> <u>senest 22. december</u> <u>2027</u>
1209	<u>Kommune(r):</u> <u>Randers</u> <u>Navn:</u> <u>Gravet sø 3 vest for</u> <u>Bjerregrav</u>	<u>x1: 553023.93,</u> <u>y1: 6261885.65</u>	<u>LWTYPE13</u>	<u>1,7</u>	<u>God økologisk tilstand</u> <u>senest 22. december</u> <u>2027</u> <u>God kemisk tilstand</u> <u>senest 22. december</u> <u>2027</u>
1210	<u>Kommune(r):</u> <u>Morsø</u> <u>Navn:</u> <u>Sø nord for</u> <u>Bjerregård</u>	<u>x1: 477482.40,</u> <u>y1: 6294512.05</u>	<u>LWTYPE15</u>	<u>3,5</u>	<u>God økologisk tilstand</u> <u>senest 22. december</u> <u>2027</u> <u>God kemisk tilstand</u> <u>senest 22. december</u> <u>2027</u>
1211	<u>Kommune(r):</u> <u>Aalborg</u> <u>Navn:</u> <u>Natursø øst for</u> <u>Stavn</u>	<u>x1: 531314.84,</u> <u>y1: 6318734.45</u>	<u>LWTYPE13</u>	<u>1,3</u>	<u>God økologisk tilstand</u> <u>efter 22. december</u> <u>2027</u> <u>God kemisk tilstand</u> <u>senest 22. december</u> <u>2027</u>
1212	<u>Kommune(r):</u> <u>Thisted</u> <u>Navn:</u> <u>Sø sv for Glombak</u>	<u>x1: 502646.49,</u> <u>y1: 6320068.99</u>	<u>LWTYPE1</u>	<u>2,3</u>	<u>God økologisk tilstand</u> <u>senest 22. december</u> <u>2021</u> <u>God kemisk tilstand</u> <u>senest 22. december</u> <u>2027</u>
1213	<u>Kommune(r):</u> <u>Brønderslev</u> <u>Navn:</u> <u>Sø i Store Vildmose</u>	<u>x1: 550698.02,</u> <u>y1: 6344875.98</u>	<u>LWTYPE5</u>	<u>2,3</u>	<u>God økologisk tilstand</u> <u>efter 22. december</u> <u>2027</u> <u>God kemisk tilstand</u> <u>senest 22. december</u> <u>2027</u>
1214	<u>Kommune(r):</u> <u>Thisted</u> <u>Navn:</u> <u>Ødlevand, Lillehav</u>	<u>x1: 459828.64,</u> <u>y1: 6305222.42</u>	<u>LWTYPE1</u>	<u>4,5</u>	<u>God økologisk tilstand</u> <u>senest 22. december</u> <u>2021</u> <u>God kemisk tilstand</u>

					<u>senest 22. december 2027</u>
<u>1215</u>	<u>Kommune(r):</u> <u>Aalborg</u> <u>Navn:</u> <u>Pebermosen</u>	<u>x1: 562957.05,</u> <u>y1: 6332602.42</u>	<u>LWTYPE5</u>	<u>1,1</u>	<u>God økologisk tilstand efter 22. december 2027</u> <u>God kemisk tilstand senest 22. december 2027</u>
<u>1216</u>	<u>Kommune(r):</u> <u>Skive, Viborg</u> <u>Navn:</u> <u>Jordbro Engsø</u>	<u>x1: 513752.74,</u> <u>y1: 6266975.64</u>	<u>LWTYPE17</u>	<u>104,3</u>	<u>Miljømålet vil blive fastsat til aktuel tilstand, når der foreligger tilstandsvurderinger.</u> <u>God kemisk tilstand senest 22. december 2027</u>
<u>1217</u>	<u>Kommune(r):</u> <u>Morsø</u> <u>Navn:</u> <u>Hundsø</u>	<u>x1: 493398.04,</u> <u>y1: 6308276.46</u>	<u>LWTYPE17</u>	<u>48,3</u>	<u>Miljømålet vil blive fastsat til aktuel tilstand, når der foreligger tilstandsvurderinger.</u> <u>God kemisk tilstand senest 22. december 2027</u>
<u>1218</u>	<u>Kommune(r):</u> <u>Aalborg</u> <u>Navn:</u> <u>Sø ved Portlandmosen</u>	<u>x1: 572632.64,</u> <u>y1: 6310377.99</u>	<u>LWTYPE17</u>	<u>21,1</u>	<u>God økologisk tilstand senest 22. december 2027</u> <u>God kemisk tilstand senest 22. december 2027</u>
<u>1219</u>	<u>Kommune(r):</u> <u>Thisted</u> <u>Navn:</u> <u>Storeholm Sø</u>	<u>x1: 496180.60,</u> <u>y1: 6321637.29</u>	<u>LWTYPE17</u>	<u>10,7</u>	<u>God økologisk tilstand senest 22. december 2027</u> <u>God kemisk tilstand senest 22. december 2027</u>
<u>1220</u>	<u>Kommune(r):</u> <u>Thisted</u> <u>Navn:</u> <u>Langsande Sø</u>	<u>x1: 479412.74,</u> <u>y1: 6323554.19</u>	<u>LWTYPE17</u>	<u>7,8</u>	<u>God økologisk tilstand senest 22. december 2027</u> <u>God kemisk tilstand senest 22. december 2027</u>

<u>1221</u>	<u>Kommune(r):</u> Aalborg <u>Navn:</u> Solsidens Kridtgrav	<u>x1: 556939.87,</u> <u>y1: 6325082.58</u>	<u>LWTYPE10</u>	<u>6,2</u>	<u>God økologisk tilstand</u> <u>senest 22. december</u> <u>2027</u> <u>God kemisk tilstand</u> <u>senest 22. december</u> <u>2027</u>
<u>1222</u>	<u>Kommune(r):</u> Thisted <u>Navn:</u> Strandsø 2 på Agger Tange	<u>x1: 453908.90,</u> <u>y1: 6287067.06</u>	<u>LWTYPE15</u>	<u>5,1</u>	<u>God økologisk tilstand</u> <u>efter 22. december</u> <u>2027</u> <u>God kemisk tilstand</u> <u>senest 22. december</u> <u>2027</u>
<u>1223</u>	<u>Kommune(r):</u> Silkeborg <u>Navn:</u> Stenholt Mosesø	<u>x1: 522656.65,</u> <u>y1: 6229138.91</u>	<u>LWTYPE17</u>	<u>6,4</u>	<u>God økologisk tilstand</u> <u>senest 22. december</u> <u>2027</u> <u>God kemisk tilstand</u> <u>senest 22. december</u> <u>2027</u>
<u>1224</u>	<u>Kommune(r):</u> Vesthimmerlands <u>Navn:</u> Øje Sø	<u>x1: 525409.44,</u> <u>y1: 6302712.78</u>	<u>LWTYPE1</u>	<u>3,5</u>	<u>God økologisk tilstand</u> <u>senest 22. december</u> <u>2027</u> <u>God kemisk tilstand</u> <u>senest 22. december</u> <u>2027</u>
<u>1225</u>	<u>Kommune(r):</u> Thisted <u>Navn:</u> Per Madsens Kær	<u>x1: 461883.22,</u> <u>y1: 6303073.16</u>	<u>LWTYPE1</u>	<u>4,2</u>	<u>God økologisk tilstand</u> <u>senest 22. december</u> <u>2021</u> <u>God kemisk tilstand</u> <u>senest 22. december</u> <u>2027</u>
<u>1226</u>	<u>Kommune(r):</u> Thisted <u>Navn:</u> Possø	<u>x1: 459827.39,</u> <u>y1: 6300435.09</u>	<u>LWTYPE5</u>	<u>2,5</u>	<u>God økologisk tilstand</u> <u>efter 22. december</u> <u>2027</u> <u>God kemisk tilstand</u> <u>senest 22. december</u> <u>2027</u>
<u>1227</u>	<u>Kommune(r):</u> Struer <u>Navn:</u> Munkholm Odde Strandsø	<u>x1: 474361.59,</u> <u>y1: 6282913.59</u>	<u>LWTYPE9</u>	<u>2,4</u>	<u>God økologisk tilstand</u> <u>senest 22. december</u> <u>2027</u> <u>God kemisk tilstand</u> <u>senest 22. december</u> <u>2027</u>
<u>1228</u>	<u>Kommune(r):</u> Morsø <u>Navn:</u> Biskæret	<u>x1: 493717.17,</u> <u>y1: 6305787.09</u>	<u>LWTYPE17</u>	<u>19,6</u>	<u>Miljømålet vil blive</u> <u>fastsat til aktuel</u> <u>tilstand, når der</u> <u>foreligger</u> <u>tilstandsvurderinger.</u>

					<u>God kemisk tilstand senest 22. december 2027</u>
<u>1229</u>	<u>Kommune(r):</u> <u>Morsø</u> <u>Navn:</u> <u>Solbjerg Engsø</u>	<u>x1: 481627.88,</u> <u>y1: 6297150.72</u>	<u>LWTYPE17</u>	<u>57</u>	<u>Miljømålet vil blive fastsat til aktuel tilstand, når der foreligger tilstandsvurderinger.</u> <u>God kemisk tilstand senest 22. december 2027</u>
<u>1230</u>	<u>Kommune(r):</u> <u>Morsø</u> <u>Navn:</u> <u>Frøslev Engsø</u>	<u>x1: 484147.03,</u> <u>y1: 6296991.72</u>	<u>LWTYPE17</u>	<u>38,8</u>	<u>Miljømålet vil blive fastsat til aktuel tilstand, når der foreligger tilstandsvurderinger.</u> <u>God kemisk tilstand senest 22. december 2027</u>
<u>1231</u>	<u>Kommune(r):</u> <u>Morsø</u> <u>Navn:</u> <u>Erslev Engsø</u>	<u>x1: 484094.47,</u> <u>y1: 6297384.36</u>	<u>LWTYPE17</u>	<u>41,2</u>	<u>Miljømålet vil blive fastsat til aktuel tilstand, når der foreligger tilstandsvurderinger.</u> <u>God kemisk tilstand senest 22. december 2027</u>
<u>1232</u>	<u>Kommune(r):</u> <u>Morsø</u> <u>Navn:</u> <u>Vestergaard Engsø</u>	<u>x1: 485275.89,</u> <u>y1: 6297545.96</u>	<u>LWTYPE17</u>	<u>12</u>	<u>Miljømålet vil blive fastsat til aktuel tilstand, når der foreligger tilstandsvurderinger.</u> <u>God kemisk tilstand senest 22. december 2027</u>
<u>1401</u>	<u>Kommune(r):</u> <u>Holstebro</u> <u>Navn:</u> <u>Vådorråde ved Skærum Mølle</u>	<u>x1: 459917.59,</u> <u>y1: 6243885.92</u>	<u>LWTYPE17</u>	<u>17,8</u>	<u>Miljømålet vil blive fastsat til aktuel tilstand, når der foreligger tilstandsvurderinger.</u> <u>God kemisk tilstand senest 22. december 2027</u>
<u>1402</u>	<u>Kommune(r):</u> <u>Herning</u> <u>Navn:</u> <u>Holing Sø</u>	<u>x1: 496462.19,</u> <u>y1: 6224213.52</u>	<u>LWTYPE17</u>	<u>9,6</u>	<u>God økologisk tilstand senest 22. december 2027</u> <u>God kemisk tilstand</u>

					<u>senest 22. december 2027</u>
<u>1403</u>	<u>Kommune(r): Lemvig</u> <u>Navn: Sømose</u>	<u>x1: 457144.31, y1: 6248108.67</u>	<u>LWTYPE5</u>	<u>1,8</u>	<u>God økologisk tilstand senest 22. december 2021</u> <u>God kemisk tilstand senest 22. december 2027</u>
<u>1501</u>	<u>Kommune(r): Viborg</u> <u>Navn: Bruunshåb Sø 1</u>	<u>x1: 528410.78, y1: 6253221.79</u>	<u>LWTYPE9</u>	<u>1,9</u>	<u>God økologisk tilstand senest 22. december 2027</u> <u>God kemisk tilstand senest 22. december 2027</u>
<u>1502</u>	<u>Kommune(r): Viborg</u> <u>Navn: Bruunshåb Sø 2</u>	<u>x1: 528072.88, y1: 6252500.21</u>	<u>LWTYPE9</u>	<u>2,7</u>	<u>God økologisk tilstand senest 22. december 2027</u> <u>God kemisk tilstand senest 22. december 2027</u>
<u>1503</u>	<u>Kommune(r): Viborg</u> <u>Navn: Bruunshåb Sø 3</u>	<u>x1: 528448.61, y1: 6253021.02</u>	<u>LWTYPE9</u>	<u>2,7</u>	<u>God økologisk tilstand senest 22. december 2027</u> <u>God kemisk tilstand senest 22. december 2027</u>
<u>1504</u>	<u>Kommune(r): Horsens</u> <u>Navn: Svinesø</u>	<u>x1: 539004.05, y1: 6212986.84</u>	<u>LWTYPE1</u>	<u>2,2</u>	<u>God økologisk tilstand senest 22. december 2027</u> <u>God kemisk tilstand senest 22. december 2027</u>
<u>1505</u>	<u>Kommune(r): Horsens</u> <u>Navn: Kragssø</u>	<u>x1: 541626.10, y1: 6212449.14</u>	<u>LWTYPE5</u>	<u>2,2</u>	<u>God økologisk tilstand efter 22. december 2027</u> <u>God kemisk tilstand senest 22. december 2027</u>
<u>1506</u>	<u>Kommune(r): Horsens</u> <u>Navn: Lille Langesø</u>	<u>x1: 538891.87, y1: 6213315.66</u>	<u>LWTYPE5</u>	<u>1,8</u>	<u>God økologisk tilstand efter 22. december 2027</u> <u>God kemisk tilstand senest 22. december 2027</u>

<u>1507</u>	<u>Kommune(r):</u> <u>Hedensted</u> <u>Navn:</u> <u>Uldum Kær Sø 3</u>	<u>x1: 534346.85,</u> <u>y1: 6190220.50</u>	<u>LWTYPE9</u>	<u>1,5</u>	<u>God økologisk tilstand</u> <u>efter 22. december</u> <u>2027</u> <u>God kemisk tilstand</u> <u>senest 22. december</u> <u>2027</u>
<u>1508</u>	<u>Kommune(r):</u> <u>Hedensted</u> <u>Navn:</u> <u>Uldum Kær Sø 2</u>	<u>x1: 535236.96,</u> <u>y1: 6191192.46</u>	<u>LWTYPE9</u>	<u>1,4</u>	<u>God økologisk tilstand</u> <u>senest 22. december</u> <u>2027</u> <u>God kemisk tilstand</u> <u>senest 22. december</u> <u>2027</u>
<u>1509</u>	<u>Kommune(r):</u> <u>Viborg</u> <u>Navn:</u> <u>Brandstrup Mose</u>	<u>x1: 531516.93,</u> <u>y1: 6248813.46</u>	<u>LWTYPE17</u>	<u>8</u>	<u>God økologisk tilstand</u> <u>senest 22. december</u> <u>2027</u> <u>God kemisk tilstand</u> <u>senest 22. december</u> <u>2027</u>
<u>1510</u>	<u>Kommune(r):</u> <u>Viborg</u> <u>Navn:</u> <u>Viskum Sø Vest</u>	<u>x1: 536270.02,</u> <u>y1: 6256014.10</u>	<u>LWTYPE17</u>	<u>9,3</u>	<u>God økologisk tilstand</u> <u>senest 22. december</u> <u>2027</u> <u>God kemisk tilstand</u> <u>senest 22. december</u> <u>2027</u>
<u>1511</u>	<u>Kommune(r):</u> <u>Viborg</u> <u>Navn:</u> <u>Viskum Sø Øst</u>	<u>x1: 536786.60,</u> <u>y1: 6256415.30</u>	<u>LWTYPE17</u>	<u>7,4</u>	<u>God økologisk tilstand</u> <u>senest 22. december</u> <u>2027</u> <u>God kemisk tilstand</u> <u>senest 22. december</u> <u>2027</u>
<u>1512</u>	<u>Kommune(r):</u> <u>Randers</u> <u>Navn:</u> <u>Hornbæk Engsø</u> <u>Vest</u>	<u>x1: 560520.84,</u> <u>y1: 6256855.58</u>	<u>LWTYPE17</u>	<u>19</u>	<u>Miljømålet vil blive</u> <u>fastsat til aktuel</u> <u>tilstand, når der</u> <u>foreligger</u> <u>tilstandsvurderinger.</u> <u>God kemisk tilstand</u> <u>senest 22. december</u> <u>2027</u>
<u>1513</u>	<u>Kommune(r):</u> <u>Randers</u> <u>Navn:</u> <u>Vorup Engsø</u>	<u>x1: 562698.50,</u> <u>y1: 6257171.65</u>	<u>LWTYPE17</u>	<u>35,9</u>	<u>Miljømålet vil blive</u> <u>fastsat til aktuel</u> <u>tilstand, når der</u> <u>foreligger</u> <u>tilstandsvurderinger.</u> <u>God kemisk tilstand</u> <u>senest 22. december</u> <u>2027</u>

<u>1514</u>	<u>Kommune(r):</u> <u>Syddjurs</u> <u>Navn:</u> <u>Mørke Mose, midt</u>	<u>x1: 583334.28,</u> <u>y1: 6244316.95</u>	<u>LWTYPE17</u>	<u>5,9</u>	<u>God økologisk tilstand</u> <u>senest 22. december</u> <u>2027</u> <u>God kemisk tilstand</u> <u>senest 22. december</u> <u>2027</u>
<u>1515</u>	<u>Kommune(r):</u> <u>Randers</u> <u>Navn:</u> <u>Hornbæk Engso Øst</u>	<u>x1: 561375.34,</u> <u>y1: 6257666.91</u>	<u>LWTYPE17</u>	<u>20,5</u>	<u>Miljømålet vil blive</u> <u>fastsat til aktuel</u> <u>tilstand, når der</u> <u>foreligger</u> <u>tilstandsvurderinger.</u> <u>God kemisk tilstand</u> <u>senest 22. december</u> <u>2027</u>
<u>1516</u>	<u>Kommune(r):</u> <u>Randers</u> <u>Navn:</u> <u>Værum Engso</u>	<u>x1: 560168.47,</u> <u>y1: 6254898.29</u>	<u>LWTYPE17</u>	<u>10,6</u>	<u>Miljømålet vil blive</u> <u>fastsat til aktuel</u> <u>tilstand, når der</u> <u>foreligger</u> <u>tilstandsvurderinger.</u> <u>God kemisk tilstand</u> <u>senest 22. december</u> <u>2027</u>
<u>1517</u>	<u>Kommune(r):</u> <u>Silkeborg</u> <u>Navn:</u> <u>Vrads Sande Sø</u> <u>Nordbassin</u>	<u>x1: 527511.39,</u> <u>y1: 6211575.33</u>	<u>LWTYPE17</u>	<u>1,2</u>	<u>God økologisk tilstand</u> <u>senest 22. december</u> <u>2027</u> <u>God kemisk tilstand</u> <u>senest 22. december</u> <u>2027</u>
<u>1601</u>	<u>Kommune(r):</u> <u>Norrdjurs</u> <u>Navn:</u> <u>Sø N f. Gjesing</u> <u>Mose</u>	<u>x1: 591745.38,</u> <u>y1: 6256913.55</u>	<u>LWTYPE5</u>	<u>1,5</u>	<u>God økologisk tilstand</u> <u>senest 22. december</u> <u>2027</u> <u>God kemisk tilstand</u> <u>senest 22. december</u> <u>2027</u>
<u>1602</u>	<u>Kommune(r):</u> <u>Syddjurs</u> <u>Navn:</u> <u>Skjersø</u>	<u>x1: 606415.68,</u> <u>y1: 6234500.06</u>	<u>LWTYPE17</u>	<u>5,3</u>	<u>God økologisk tilstand</u> <u>senest 22. december</u> <u>2027</u> <u>God kemisk tilstand</u> <u>senest 22. december</u> <u>2027</u>
<u>1701</u>	<u>Kommune(r):</u> <u>Skanderborg</u> <u>Navn:</u> <u>Sømose</u>	<u>x1: 555605.57,</u> <u>y1: 6224062.10</u>	<u>LWTYPE17</u>	<u>2,2</u>	<u>God økologisk tilstand</u> <u>senest 22. december</u> <u>2027</u> <u>God kemisk tilstand</u> <u>senest 22. december</u> <u>2027</u>

<u>1702</u>	<u>Kommune(r):</u> <u>Syddjurs</u> <u>Navn:</u> <u>Vænge Sø</u>	<u>x1: 595838.60,</u> <u>y1: 6223567.51</u>	<u>LWTYPE17</u>	<u>21,6</u>	<u>God økologisk tilstand</u> <u>senest 22. december</u> <u>2027</u> <u>God kemisk tilstand</u> <u>senest 22. december</u> <u>2027</u>
<u>1801</u>	<u>Kommune(r):</u> <u>Ringkøbing-Skjern</u> <u>Navn:</u> <u>Fuglepolde</u> <u>Strandsø</u>	<u>x1: 452524.12,</u> <u>y1: 6194620.49</u>	<u>LWTYPE9</u>	<u>2,8</u>	<u>God økologisk tilstand</u> <u>senest 22. december</u> <u>2027</u> <u>God kemisk tilstand</u> <u>senest 22. december</u> <u>2027</u>
<u>1802</u>	<u>Kommune(r):</u> <u>Ringkøbing-Skjern</u> <u>Navn:</u> <u>Amholm Sø Syd</u>	<u>x1: 465018.33,</u> <u>y1: 6196199.24</u>	<u>LWTYPE13</u>	<u>3,9</u>	<u>God økologisk tilstand</u> <u>efter 22. december</u> <u>2027</u> <u>God kemisk tilstand</u> <u>senest 22. december</u> <u>2027</u>
<u>1803</u>	<u>Kommune(r):</u> <u>Ikast-Brande</u> <u>Navn:</u> <u>Kragsø ved</u> <u>Hampen</u>	<u>x1: 525502.66,</u> <u>y1: 6208093.74</u>	<u>LWTYPE5</u>	<u>3,2</u>	<u>God økologisk tilstand</u> <u>efter 22. december</u> <u>2027</u> <u>God kemisk tilstand</u> <u>senest 22. december</u> <u>2027</u>
<u>1804</u>	<u>Kommune(r):</u> <u>Herning</u> <u>Navn:</u> <u>Gårdsvig Sø</u>	<u>x1: 483527.17,</u> <u>y1: 6200090.66</u>	<u>LWTYPE5</u>	<u>1,9</u>	<u>God økologisk tilstand</u> <u>senest 22. december</u> <u>2021</u> <u>God kemisk tilstand</u> <u>senest 22. december</u> <u>2027</u>
<u>1805</u>	<u>Kommune(r):</u> <u>Ringkøbing-Skjern</u> <u>Navn:</u> <u>Rejkær Sø</u>	<u>x1: 461210.93,</u> <u>y1: 6230108.65</u>	<u>LWTYPE1</u>	<u>1,9</u>	<u>God økologisk tilstand</u> <u>senest 22. december</u> <u>2021</u> <u>God kemisk tilstand</u> <u>senest 22. december</u> <u>2027</u>
<u>1806</u>	<u>Kommune(r):</u> <u>Ringkøbing-Skjern</u> <u>Navn:</u> <u>Florig Sø</u>	<u>x1: 477185.17,</u> <u>y1: 6199686.07</u>	<u>LWTYPE9</u>	<u>1,7</u>	<u>God økologisk tilstand</u> <u>senest 22. december</u> <u>2021</u> <u>God kemisk tilstand</u> <u>senest 22. december</u> <u>2027</u>
<u>1807</u>	<u>Kommune(r):</u> <u>Ringkøbing-Skjern</u> <u>Navn:</u> <u>Albæk Sø</u>	<u>x1: 473203.31,</u> <u>y1: 6198973.37</u>	<u>LWTYPE13</u>	<u>1,5</u>	<u>God økologisk tilstand</u> <u>senest 22. december</u> <u>2027</u> <u>God kemisk tilstand</u>

					senest 22. december 2027
1808	Kommune(r): Ringkøbing-Skjern Navn: Laxegaard Sø Øst	x1: 471502.18, y1: 6198464.58	LWTYPE17	18,4	God økologisk tilstand senest 22. december 2027 God kemisk tilstand senest 22. december 2027
1809	Kommune(r): Ringkøbing-Skjern Navn: Votkjær Sø	x1: 473477.52, y1: 6198891.89	LWTYPE17	7,2	God økologisk tilstand senest 22. december 2027 God kemisk tilstand senest 22. december 2027
1810	Kommune(r): Ikast-Brande Navn: Nørre Askærgård Sø	x1: 511152.79, y1: 6196905.26	LWTYPE17	10,6	God økologisk tilstand senest 22. december 2027 God kemisk tilstand senest 22. december 2027
1811	Kommune(r): Ringkøbing-Skjern Navn: Laxegaard Sø Vest	x1: 471030.29, y1: 6198184.92	LWTYPE17	5,9	God økologisk tilstand senest 22. december 2027 God kemisk tilstand senest 22. december 2027
1812	Kommune(r): Ringkøbing-Skjern Navn: Amholm Sø Øst	x1: 465243.74, y1: 6196449.01	LWTYPE17	13,6	God økologisk tilstand senest 22. december 2027 God kemisk tilstand senest 22. december 2027
1813	Kommune(r): Vejle Navn: Galtkjær Sø	x1: 513034.67, y1: 6198238.36	LWTYPE17	8	God økologisk tilstand senest 22. december 2027 God kemisk tilstand senest 22. december 2027
1814	Kommune(r): Herning Navn: Søbylejet Sø 15	x1: 505140.47, y1: 6211117.08	LWTYPE17	1,3	God økologisk tilstand senest 22. december 2027 God kemisk tilstand senest 22. december 2027

1815	<u>Kommune(r):</u> Herning <u>Navn:</u> Søbylejet Sø 17	<u>x1: 505335.38,</u> <u>y1: 6211517.12</u>	<u>LWTYPE17</u>	<u>4,1</u>	<u>God økologisk tilstand</u> <u>senest 22. december</u> <u>2027</u> <u>God kemisk tilstand</u> <u>senest 22. december</u> <u>2027</u>
1816	<u>Kommune(r):</u> Herning <u>Navn:</u> Søbylejet Sø 37	<u>x1: 504280.51,</u> <u>y1: 6208177.47</u>	<u>LWTYPE17</u>	<u>2</u>	<u>God økologisk tilstand</u> <u>senest 22. december</u> <u>2027</u> <u>God kemisk tilstand</u> <u>senest 22. december</u> <u>2027</u>
1817	<u>Kommune(r):</u> Herning <u>Navn:</u> Søbylejet Sø 29	<u>x1: 506294.49,</u> <u>y1: 6209024.11</u>	<u>LWTYPE17</u>	<u>3,1</u>	<u>God økologisk tilstand</u> <u>senest 22. december</u> <u>2027</u> <u>God kemisk tilstand</u> <u>senest 22. december</u> <u>2027</u>
1818	<u>Kommune(r):</u> Herning <u>Navn:</u> Søbylejet Sø 44	<u>x1: 503644.33,</u> <u>y1: 6209898.92</u>	<u>LWTYPE17</u>	<u>1,4</u>	<u>God økologisk tilstand</u> <u>senest 22. december</u> <u>2027</u> <u>God kemisk tilstand</u> <u>senest 22. december</u> <u>2027</u>
1819	<u>Kommune(r):</u> Herning <u>Navn:</u> Søbylejet Sø 41	<u>x1: 504435.11,</u> <u>y1: 6207713.71</u>	<u>LWTYPE17</u>	<u>1,9</u>	<u>God økologisk tilstand</u> <u>senest 22. december</u> <u>2027</u> <u>God kemisk tilstand</u> <u>senest 22. december</u> <u>2027</u>
1820	<u>Kommune(r):</u> Herning <u>Navn:</u> Søbylejet Sø 35	<u>x1: 504878.97,</u> <u>y1: 6208039.16</u>	<u>LWTYPE17</u>	<u>1,2</u>	<u>God økologisk tilstand</u> <u>senest 22. december</u> <u>2027</u> <u>God kemisk tilstand</u> <u>senest 22. december</u> <u>2027</u>
1821	<u>Kommune(r):</u> Herning <u>Navn:</u> Søbylejet Sø 36	<u>x1: 504367.80,</u> <u>y1: 6208078.47</u>	<u>LWTYPE17</u>	<u>4,7</u>	<u>God økologisk tilstand</u> <u>senest 22. december</u> <u>2027</u> <u>God kemisk tilstand</u> <u>senest 22. december</u> <u>2027</u>
1822	<u>Kommune(r):</u> Herning <u>Navn:</u> Søbylejet Sø 34	<u>x1: 505307.95,</u> <u>y1: 6208045.55</u>	<u>LWTYPE17</u>	<u>3,5</u>	<u>God økologisk tilstand</u> <u>senest 22. december</u> <u>2027</u> <u>God kemisk tilstand</u>

					<u>senest 22. december 2027</u>
<u>1823</u>	<u>Kommune(r): Herning</u> <u>Navn: Søbylejet Sø 42</u>	<u>x1: 505204.04, y1: 6208999.45</u>	<u>LWTYPE17</u>	<u>1,6</u>	<u>God økologisk tilstand senest 22. december 2027</u> <u>God kemisk tilstand senest 22. december 2027</u>
<u>1824</u>	<u>Kommune(r): Herning</u> <u>Navn: Søbylejet Sø 43</u>	<u>x1: 505282.29, y1: 6210757.09</u>	<u>LWTYPE17</u>	<u>1,6</u>	<u>God økologisk tilstand senest 22. december 2027</u> <u>God kemisk tilstand senest 22. december 2027</u>
<u>1901</u>	<u>Kommune(r): Horsens</u> <u>Navn: Gedved Sø</u>	<u>x1: 552576.61, y1: 6200288.17</u>	<u>LWTYPE17</u>	<u>27,7</u>	<u>Miljømålet vil blive fastsat til aktuel tilstand, når der foreligger tilstandsvurderinger.</u> <u>God kemisk tilstand senest 22. december 2027</u>
<u>2001</u>	<u>Kommune(r): Morsø</u> <u>Navn: Feggesund Strandsø</u>	<u>x1: 494270.24, y1: 6312290.59</u>	<u>LWTYPE15</u>	<u>5,3</u>	<u>God økologisk tilstand efter 22. december 2027</u> <u>God kemisk tilstand senest 22. december 2027</u>
<u>2003</u>	<u>Kommune(r): Syddjurs</u> <u>Navn: Kongsgårde Strandsø</u>	<u>x1: 593211.37, y1: 6223263.00</u>	<u>LWTYPE11</u>	<u>1,1</u>	<u>God økologisk tilstand efter 22. december 2027</u> <u>God kemisk tilstand senest 22. december 2027</u>
<u>3002</u>	<u>Kommune(r): Fredericia</u> <u>Navn: Sø NV for Egeskov</u>	<u>x1: 546513.05, y1: 6163791.51</u>	<u>LWTYPE15</u>	<u>9,2</u>	<u>God økologisk tilstand efter 22. december 2027</u> <u>God kemisk tilstand senest 22. december 2027</u>
<u>3003</u>	<u>Kommune(r): Fredericia</u> <u>Navn: Sø NV for Bøgeskov</u>	<u>x1: 546860.86, y1: 6164283.08</u>	<u>LWTYPE9</u>	<u>5,1</u>	<u>God økologisk tilstand efter 22. december 2027</u> <u>God kemisk tilstand</u>

					<u>senest 22. december 2027</u>
<u>3004</u>	<u>Kommune(r):</u> <u>Ringkøbing-Skjern</u> <u>Navn:</u> <u>Grusgrav N ved Lyne</u>	<u>x1: 468021.14,</u> <u>y1: 6187148.70</u>	<u>LWTYPE1</u>	<u>6,1</u>	<u>God økologisk tilstand efter 22. december 2027</u> <u>God kemisk tilstand senest 22. december 2027</u>
<u>3005</u>	<u>Kommune(r):</u> <u>Ringkøbing-Skjern</u> <u>Navn:</u> <u>Grusgrav S ved Lyne</u>	<u>x1: 468046.36,</u> <u>y1: 6186712.01</u>	<u>LWTYPE17</u>	<u>6,6</u>	<u>God økologisk tilstand senest 22. december 2027</u> <u>God kemisk tilstand senest 22. december 2027</u>
<u>3006</u>	<u>Kommune(r):</u> <u>Herning</u> <u>Navn:</u> <u>Motorvejssø ved Gullestrup</u>	<u>x1: 499840.97,</u> <u>y1: 6225066.90</u>	<u>LWTYPE10</u>	<u>5,1</u>	<u>God økologisk tilstand efter 22. december 2027</u> <u>God kemisk tilstand senest 22. december 2027</u>
<u>3007</u>	<u>Kommune(r):</u> <u>Herning</u> <u>Navn:</u> <u>Herningsholm Sø</u>	<u>x1: 500516.17,</u> <u>y1: 6222953.09</u>	<u>LWTYPE10</u>	<u>9,4</u>	<u>God økologisk tilstand efter 22. december 2027</u> <u>God kemisk tilstand senest 22. december 2027</u>
<u>3008</u>	<u>Kommune(r):</u> <u>Herning</u> <u>Navn:</u> <u>Knudmose nord</u>	<u>x1: 500941.17,</u> <u>y1: 6219455.05</u>	<u>LWTYPE17</u>	<u>5,8</u>	<u>God økologisk tilstand senest 22. december 2027</u> <u>God kemisk tilstand senest 22. december 2027</u>
<u>3009</u>	<u>Kommune(r):</u> <u>Herning</u> <u>Navn:</u> <u>Knudmose øst</u>	<u>x1: 501182.23,</u> <u>y1: 6218983.75</u>	<u>LWTYPE17</u>	<u>6,3</u>	<u>God økologisk tilstand senest 22. december 2027</u> <u>God kemisk tilstand senest 22. december 2027</u>
<u>3010</u>	<u>Kommune(r):</u> <u>Herning</u> <u>Navn:</u> <u>Arnborg badesø</u>	<u>x1: 501103.90,</u> <u>y1: 6207646.60</u>	<u>LWTYPE1</u>	<u>5,8</u>	<u>God økologisk tilstand senest 22. december 2021</u> <u>God kemisk tilstand senest 22. december 2027</u>

<u>6068</u>	<u>Kommune(r):</u> <u>Syddjurs</u> <u>Navn:</u> <u>Fejrup Sø</u>	<u>x1: 592770.66,</u> <u>y1: 6221550.14</u>	<u>LWTYPE9</u>	<u>1,9</u>	<u>God økologisk tilstand</u> <u>efter 22. december</u> <u>2027</u> <u>God kemisk tilstand</u> <u>senest 22. december</u> <u>2027</u>
<u>6181</u>	<u>Kommune(r):</u> <u>Silkeborg, Ikast-</u> <u>Brande</u> <u>Navn:</u> <u>Sepstrup Sande</u>	<u>x1: 524829.44,</u> <u>y1: 6215926.97</u>	<u>LWTYPE1</u>	<u>2,3</u>	<u>God økologisk tilstand</u> <u>senest 22. december</u> <u>2027</u> <u>God kemisk tilstand</u> <u>senest 22. december</u> <u>2027</u>
<u>6339</u>	<u>Kommune(r):</u> <u>Langeland</u> <u>Navn:</u> <u>Sø ved Søgård</u>	<u>x1: 608160.64,</u> <u>y1: 6066851.07</u>	<u>LWTYPE13</u>	<u>2,5</u>	<u>God økologisk tilstand</u> <u>senest 22. december</u> <u>2021</u> <u>God kemisk tilstand</u> <u>senest 22. december</u> <u>2027</u>
<u>6421</u>	<u>Kommune(r):</u> <u>Svendborg</u> <u>Navn:</u> <u>Nørresø, Drejø</u>	<u>x1: 591610.56,</u> <u>y1: 6093028.25</u>	<u>LWTYPE13</u>	<u>2,4</u>	<u>God økologisk tilstand</u> <u>senest 22. december</u> <u>2027</u> <u>God kemisk tilstand</u> <u>senest 22. december</u> <u>2027</u>
<u>6433</u>	<u>Kommune(r):</u> <u>Viborg</u> <u>Navn:</u> <u>Sø Vest for Møvsø</u>	<u>x1: 513225.16,</u> <u>y1: 6253503.19</u>	<u>LWTYPE9</u>	<u>2,2</u>	<u>God økologisk tilstand</u> <u>senest 22. december</u> <u>2021</u> <u>God kemisk tilstand</u> <u>senest 22. december</u> <u>2027</u>
<u>6448</u>	<u>Kommune(r):</u> <u>Ringkøbing-Skjern</u> <u>Navn:</u> <u>Gammelværn Sø</u> <u>Øst</u>	<u>x1: 452987.42,</u> <u>y1: 6187936.03</u>	<u>LWTYPE15</u>	<u>1,8</u>	<u>God økologisk tilstand</u> <u>efter 22. december</u> <u>2027</u> <u>God kemisk tilstand</u> <u>senest 22. december</u> <u>2027</u>
<u>6449</u>	<u>Kommune(r):</u> <u>Ringkøbing-Skjern</u> <u>Navn:</u> <u>Gammelværn Sø</u> <u>Vest</u>	<u>x1: 452475.36,</u> <u>y1: 6187898.21</u>	<u>LWTYPE15</u>	<u>1,2</u>	<u>God økologisk tilstand</u> <u>senest 22. december</u> <u>2021</u> <u>God kemisk tilstand</u> <u>senest 22. december</u> <u>2027</u>
<u>6465</u>	<u>Kommune(r):</u> <u>Viborg</u> <u>Navn:</u>	<u>x1: 512008.21,</u> <u>y1: 6263925.60</u>	<u>LWTYPE5</u>	<u>1,3</u>	<u>God økologisk tilstand</u> <u>senest 22. december</u> <u>2027</u> <u>God kemisk tilstand</u>

	<u>Sø i Dalgas Plantage</u>				<u>senest 22. december 2027</u>
<u>6471</u>	<u>Kommune(r): Skive</u> <u>Navn: Sø Øst for Nikkelborg Sø</u>	<u>x1: 498212.53,</u> <u>y1: 6263484.64</u>	<u>LWTYPE5</u>	<u>2,6</u>	<u>God økologisk tilstand efter 22. december 2027</u> <u>God kemisk tilstand senest 22. december 2027</u>
<u>6474</u>	<u>Kommune(r): Viborg</u> <u>Navn: Ulvekær B</u>	<u>x1: 499094.92,</u> <u>y1: 6262334.40</u>	<u>LWTYPE13</u>	<u>2,2</u>	<u>God økologisk tilstand efter 22. december 2027</u> <u>God kemisk tilstand senest 22. december 2027</u>
<u>6475</u>	<u>Kommune(r): Viborg</u> <u>Navn: Ulvekær C</u>	<u>x1: 499139.65,</u> <u>y1: 6262238.16</u>	<u>LWTYPE13</u>	<u>1,2</u>	<u>God økologisk tilstand senest 22. december 2021</u> <u>God kemisk tilstand senest 22. december 2027</u>
<u>6511</u>	<u>Kommune(r): Holstebro</u> <u>Navn: Knudskær Øst</u>	<u>x1: 494048.15,</u> <u>y1: 6257131.75</u>	<u>LWTYPE9</u>	<u>2,1</u>	<u>God økologisk tilstand senest 22. december 2027</u> <u>God kemisk tilstand senest 22. december 2027</u>
<u>6512</u>	<u>Kommune(r): Holstebro</u> <u>Navn: Knudskær Vest</u>	<u>x1: 493921.07,</u> <u>y1: 6257257.30</u>	<u>LWTYPE9</u>	<u>2,3</u>	<u>God økologisk tilstand senest 22. december 2027</u> <u>God kemisk tilstand senest 22. december 2027</u>
<u>6513</u>	<u>Kommune(r): Holstebro</u> <u>Navn: Knudskær Nord</u>	<u>x1: 493948.78,</u> <u>y1: 6257384.99</u>	<u>LWTYPE9</u>	<u>1,2</u>	<u>God økologisk tilstand senest 22. december 2027</u> <u>God kemisk tilstand senest 22. december 2027</u>
<u>6535</u>	<u>Kommune(r): Ikast-Brande</u> <u>Navn: Sø i Nørlund Plantage</u>	<u>x1: 512153.80,</u> <u>y1: 6210150.31</u>	<u>LWTYPE5</u>	<u>1,5</u>	<u>God økologisk tilstand senest 22. december 2027</u> <u>God kemisk tilstand senest 22. december 2027</u>

<u>6570</u>	<u>Kommune(r):</u> <u>Læsø</u> <u>Navn:</u> <u>Øster Foldgård Sø</u>	<u>x1: 622995.73,</u> <u>y1: 6353020.08</u>	<u>LWTYPE13</u>	<u>2,7</u>	<u>God økologisk tilstand</u> <u>senest 22. december</u> <u>2027</u> <u>God kemisk tilstand</u> <u>senest 22. december</u> <u>2027</u>
<u>6572</u>	<u>Kommune(r):</u> <u>Læsø</u> <u>Navn:</u> <u>Holtemmen Sø</u>	<u>x1: 619388.30,</u> <u>y1: 6352933.57</u>	<u>LWTYPE13</u>	<u>1,7</u>	<u>God økologisk tilstand</u> <u>efter 22. december</u> <u>2027</u> <u>God kemisk tilstand</u> <u>senest 22. december</u> <u>2027</u>
<u>6640</u>	<u>Kommune(r):</u> <u>Vesthimmerlands</u> <u>Navn:</u> <u>Sø ved Aggersund</u>	<u>x1: 517830.36,</u> <u>y1: 6316902.49</u>	<u>LWTYPE10</u>	<u>3,2</u>	<u>God økologisk tilstand</u> <u>senest 22. december</u> <u>2027</u> <u>God kemisk tilstand</u> <u>senest 22. december</u> <u>2027</u>
<u>6652</u>	<u>Kommune(r):</u> <u>Nordfyns</u> <u>Navn:</u> <u>Lisbjerg Mose, syd</u>	<u>x1: 578195.01,</u> <u>y1: 6159130.08</u>	<u>LWTYPE9</u>	<u>3,5</u>	<u>God økologisk tilstand</u> <u>efter 22. december</u> <u>2027</u> <u>God kemisk tilstand</u> <u>senest 22. december</u> <u>2027</u>
<u>6664</u>	<u>Kommune(r):</u> <u>Morsø</u> <u>Navn:</u> <u>Karby Sø 2</u>	<u>x1: 473051.94,</u> <u>y1: 6290307.41</u>	<u>LWTYPE15</u>	<u>1,2</u>	<u>God økologisk tilstand</u> <u>efter 22. december</u> <u>2027</u> <u>God kemisk tilstand</u> <u>senest 22. december</u> <u>2027</u>
<u>6667</u>	<u>Kommune(r):</u> <u>Morsø</u> <u>Navn:</u> <u>Sø nordvest for</u> <u>Tæbring</u>	<u>x1: 475041.99,</u> <u>y1: 6294642.14</u>	<u>LWTYPE15</u>	<u>2,1</u>	<u>God økologisk tilstand</u> <u>efter 22. december</u> <u>2027</u> <u>God kemisk tilstand</u> <u>senest 22. december</u> <u>2027</u>
<u>6671</u>	<u>Kommune(r):</u> <u>Thisted</u> <u>Navn:</u> <u>Sø ved Sindrup</u>	<u>x1: 460930.80,</u> <u>y1: 6282068.30</u>	<u>LWTYPE15</u>	<u>1</u>	<u>God økologisk tilstand</u> <u>senest 22. december</u> <u>2027</u> <u>God kemisk tilstand</u> <u>senest 22. december</u> <u>2027</u>
<u>6728</u>	<u>Kommune(r):</u> <u>Mariagerfjord</u> <u>Navn:</u> <u>Ilsø</u>	<u>x1: 555394.61,</u> <u>y1: 6294283.65</u>	<u>LWTYPE13</u>	<u>1,1</u>	<u>God økologisk tilstand</u> <u>senest 22. december</u> <u>2027</u> <u>God kemisk tilstand</u>

					senest 22. december 2027
6736	Kommune(r): Holstebro Navn: Svinmade Kær	x1: 451649.70, y1: 6235353.83	LWTYPE13	1,1	God økologisk tilstand senest 22. december 2027 God kemisk tilstand senest 22. december 2027
6755	Kommune(r): Viborg Navn: Vinge Mølledam	x1: 542200.50, y1: 6265027.20	LWTYPE9	1,7	God økologisk tilstand senest 22. december 2027 God kemisk tilstand senest 22. december 2027
6780	Kommune(r): Holstebro Navn: Sø Vest for Hjerl Hede	x1: 491740.43, y1: 6260344.13	LWTYPE9	1,8	God økologisk tilstand efter 22. december 2027 God kemisk tilstand senest 22. december 2027
6875	Kommune(r): Skive Navn: Kås Kær	x1: 480683.58, y1: 6274157.28	LWTYPE5	1,4	God økologisk tilstand efter 22. december 2027 God kemisk tilstand senest 22. december 2027
6880	Kommune(r): Skive Navn: Risum Engkær	x1: 500894.51, y1: 6293745.12	LWTYPE15	1,6	God økologisk tilstand efter 22. december 2027 God kemisk tilstand senest 22. december 2027
7025	Kommune(r): Thisted Navn: Sø vest for Førby Sø	x1: 463614.62, y1: 6310410.61	LWTYPE13	1,2	God økologisk tilstand senest 22. december 2021 God kemisk tilstand senest 22. december 2027
7110	Kommune(r): Esbjerg Navn: H78-Mandø, Sø 2	x1: 471291.49, y1: 6124872.01	LWTYPE13	1,1	God økologisk tilstand senest 22. december 2027 God kemisk tilstand senest 22. december 2027

<u>7124</u>	<u>Kommune(r):</u> <u>Haderslev</u> <u>Navn:</u> <u>H96-Årø, Sø 28</u>	<u>x1: 547574.36,</u> <u>y1: 6125464.64</u>	<u>LWTYPE15</u>	<u>1,2</u>	<u>God økologisk tilstand</u> <u>efter 22. december</u> <u>2027</u> <u>God kemisk tilstand</u> <u>senest 22. december</u> <u>2027</u>
<u>7182</u>	<u>Kommune(r):</u> <u>Thisted</u> <u>Navn:</u> <u>Bagsø</u>	<u>x1: 476989.82,</u> <u>y1: 6322108.37</u>	<u>LWTYPE13</u>	<u>1,1</u>	<u>God økologisk tilstand</u> <u>senest 22. december</u> <u>2027</u> <u>God kemisk tilstand</u> <u>senest 22. december</u> <u>2027</u>
<u>7220</u>	<u>Kommune(r):</u> <u>Kolding</u> <u>Navn:</u> <u>H96-Hejls, Sø 2</u>	<u>x1: 536727.90,</u> <u>y1: 6136672.61</u>	<u>LWTYPE11</u>	<u>1,7</u>	<u>God økologisk tilstand</u> <u>efter 22. december</u> <u>2027</u> <u>God kemisk tilstand</u> <u>senest 22. december</u> <u>2027</u>
<u>7271</u>	<u>Kommune(r):</u> <u>Thisted</u> <u>Navn:</u> <u>Sø nord for Lortpøt</u>	<u>x1: 456481.57,</u> <u>y1: 6299575.71</u>	<u>LWTYPE5</u>	<u>2,8</u>	<u>God økologisk tilstand</u> <u>senest 22. december</u> <u>2027</u> <u>God kemisk tilstand</u> <u>senest 22. december</u> <u>2027</u>
<u>11001</u>	<u>Kommune(r):</u> <u>Varde</u> <u>Navn:</u> <u>Børsmose</u> <u>Grusgravssø - Øst</u>	<u>x1: 447727.33,</u> <u>y1: 6168931.31</u>	<u>LWTYPE13</u>	<u>1,5</u>	<u>God økologisk tilstand</u> <u>efter 22. december</u> <u>2027</u> <u>God kemisk tilstand</u> <u>senest 22. december</u> <u>2027</u>
<u>11002</u>	<u>Kommune(r):</u> <u>Varde</u> <u>Navn:</u> <u>Langvand - Nord</u>	<u>x1: 449932.12,</u> <u>y1: 6164625.69</u>	<u>LWTYPE5</u>	<u>1,5</u>	<u>God økologisk tilstand</u> <u>senest 22. december</u> <u>2021</u> <u>God kemisk tilstand</u> <u>senest 22. december</u> <u>2027</u>
<u>11003</u>	<u>Kommune(r):</u> <u>Fanø</u> <u>Navn:</u> <u>Sø N for Skifterne</u>	<u>x1: 463700.14,</u> <u>y1: 6136022.23</u>	<u>LWTYPE13</u>	<u>1,3</u>	<u>God økologisk tilstand</u> <u>senest 22. december</u> <u>2027</u> <u>God kemisk tilstand</u> <u>senest 22. december</u> <u>2027</u>
<u>11005</u>	<u>Kommune(r):</u> <u>Varde</u> <u>Navn:</u> <u>Nysø</u>	<u>x1: 470904.54,</u> <u>y1: 6160166.32</u>	<u>LWTYPE17</u>	<u>5,6</u>	<u>God økologisk tilstand</u> <u>senest 22. december</u> <u>2027</u> <u>God kemisk tilstand</u>

					<u>senest 22. december 2027</u>
<u>11006</u>	<u>Kommune(r):</u> <u>Varde</u> <u>Navn:</u> <u>Tanesø</u>	<u>x1: 448240.12,</u> <u>y1: 6169689.24</u>	<u>LWTYPE5</u>	<u>7,4</u>	<u>God økologisk tilstand</u> <u>efter 22. december</u> <u>2027</u> <u>God kemisk tilstand</u> <u>senest 22. december</u> <u>2027</u>
<u>11101</u>	<u>Kommune(r):</u> <u>Haderslev</u> <u>Navn:</u> <u>H96-Årø, Sø 27</u>	<u>x1: 546698.16,</u> <u>y1: 6123418.97</u>	<u>LWTYPE15</u>	<u>1,3</u>	<u>God økologisk tilstand</u> <u>efter 22. december</u> <u>2027</u> <u>God kemisk tilstand</u> <u>senest 22. december</u> <u>2027</u>
<u>11102</u>	<u>Kommune(r):</u> <u>Haderslev</u> <u>Navn:</u> <u>H96-Årø, Sø 30</u>	<u>x1: 546867.20,</u> <u>y1: 6123004.36</u>	<u>LWTYPE15</u>	<u>1,4</u>	<u>God økologisk tilstand</u> <u>efter 22. december</u> <u>2027</u> <u>God kemisk tilstand</u> <u>senest 22. december</u> <u>2027</u>
<u>11103</u>	<u>Kommune(r):</u> <u>Kolding</u> <u>Navn:</u> <u>Spidshøj Sø</u>	<u>x1: 519365.75,</u> <u>y1: 6149784.67</u>	<u>LWTYPE17</u>	<u>5,5</u>	<u>God økologisk tilstand</u> <u>senest 22. december</u> <u>2027</u> <u>God kemisk tilstand</u> <u>senest 22. december</u> <u>2027</u>
<u>11104</u>	<u>Kommune(r):</u> <u>Sønderborg</u> <u>Navn:</u> <u>Bundsø</u>	<u>x1: 549054.80,</u> <u>y1: 6097759.52</u>	<u>LWTYPE17</u>	<u>141,2</u>	<u>Miljømålet vil blive</u> <u>fastsat til aktuel</u> <u>tilstand, når der</u> <u>foreligger</u> <u>tilstandsvurderinger.</u> <u>God kemisk tilstand</u> <u>senest 22. december</u> <u>2027</u>
<u>11105</u>	<u>Kommune(r):</u> <u>Sønderborg</u> <u>Navn:</u> <u>Margrethe Sø</u>	<u>x1: 535671.01,</u> <u>y1: 6086928.88</u>	<u>LWTYPE9</u>	<u>4,5</u>	<u>God økologisk tilstand</u> <u>efter 22. december</u> <u>2027</u> <u>God kemisk tilstand</u> <u>senest 22. december</u> <u>2027</u>
<u>11201</u>	<u>Kommune(r):</u> <u>Assens</u> <u>Navn:</u> <u>Helnæs Sø</u>	<u>x1: 562955.17,</u> <u>y1: 6114682.58</u>	<u>LWTYPE15</u>	<u>1,6</u>	<u>God økologisk tilstand</u> <u>efter 22. december</u> <u>2027</u> <u>God kemisk tilstand</u>

					<u>senest 22. december 2027</u>
<u>11202</u>	<u>Kommune(r):</u> <u>Assens</u> <u>Navn:</u> <u>Sø på Helnæs</u> <u>Made</u>	<u>x1: 563083.54,</u> <u>y1: 6110656.92</u>	<u>LWTYPE15</u>	<u>4,1</u>	<u>God økologisk tilstand</u> <u>efter 22. december</u> <u>2027</u> <u>God kemisk tilstand</u> <u>senest 22. december</u> <u>2027</u>
<u>11203</u>	<u>Kommune(r):</u> <u>Nordfyns</u> <u>Navn:</u> <u>Engsøen</u>	<u>x1: 574405.68,</u> <u>y1: 6159574.71</u>	<u>LWTYPE17</u>	<u>138,5</u>	<u>God økologisk tilstand</u> <u>senest 22. december</u> <u>2027</u> <u>God kemisk tilstand</u> <u>senest 22. december</u> <u>2027</u>
<u>11204</u>	<u>Kommune(r):</u> <u>Middelfart</u> <u>Navn:</u> <u>Hylken Mølle Sø</u>	<u>x1: 558696.24,</u> <u>y1: 6138402.06</u>	<u>LWTYPE9</u>	<u>5,2</u>	<u>God økologisk tilstand</u> <u>senest 22. december</u> <u>2027</u> <u>God kemisk tilstand</u> <u>senest 22. december</u> <u>2027</u>
<u>11205</u>	<u>Kommune(r):</u> <u>Assens</u> <u>Navn:</u> <u>Brahesborg Sø</u>	<u>x1: 560425.04,</u> <u>y1: 6126517.63</u>	<u>LWTYPE17</u>	<u>5,5</u>	<u>God økologisk tilstand</u> <u>senest 22. december</u> <u>2027</u> <u>God kemisk tilstand</u> <u>senest 22. december</u> <u>2027</u>
<u>11206</u>	<u>Kommune(r):</u> <u>Middelfart</u> <u>Navn:</u> <u>Gamborg Nor</u>	<u>x1: 550971.47,</u> <u>y1: 6145798.64</u>	<u>LWTYPE11</u>	<u>20,4</u>	<u>God økologisk tilstand</u> <u>efter 22. december</u> <u>2027</u> <u>God kemisk tilstand</u> <u>senest 22. december</u> <u>2027</u>
<u>11207</u>	<u>Kommune(r):</u> <u>Nordfyns</u> <u>Navn:</u> <u>Orestrand</u>	<u>x1: 574861.66,</u> <u>y1: 6160647.29</u>	<u>LWTYPE15</u>	<u>10,8</u>	<u>God økologisk tilstand</u> <u>efter 22. december</u> <u>2027</u> <u>God kemisk tilstand</u> <u>senest 22. december</u> <u>2027</u>
<u>11301</u>	<u>Kommune(r):</u> <u>Faaborg-Midtfyn</u> <u>Navn:</u> <u>Skrigeskov Sø</u>	<u>x1: 587278.68,</u> <u>y1: 6122036.39</u>	<u>LWTYPE17</u>	<u>5,4</u>	<u>God økologisk tilstand</u> <u>senest 22. december</u> <u>2027</u> <u>God kemisk tilstand</u> <u>senest 22. december</u> <u>2027</u>

11302	<u>Kommune(r):</u> Faaborg-Midtfyn, Svendborg <u>Navn:</u> Karlsmose Sø	<u>x1: 594952.23,</u> <u>y1: 6113851.67</u>	<u>LWTYPE17</u>	<u>13,7</u>	<u>Miljømålet vil blive</u> <u>fastsat til aktuel</u> <u>tilstand, når der</u> <u>foreligger</u> <u>tilstandsvurderinger.</u> <u>God kemisk tilstand</u> <u>senest 22. december</u> <u>2027</u>
11303	<u>Kommune(r):</u> Nordfyns <u>Navn:</u> Ølundgårds Inddæmning	<u>x1: 593777.24,</u> <u>y1: 6151454.66</u>	<u>LWTYPE17</u>	<u>9,7</u>	<u>God økologisk tilstand</u> <u>senest 22. december</u> <u>2027</u> <u>God kemisk tilstand</u> <u>senest 22. december</u> <u>2027</u>
11304	<u>Kommune(r):</u> Nordfyns <u>Navn:</u> Firtals Strand	<u>x1: 593555.19,</u> <u>y1: 6152815.81</u>	<u>LWTYPE17</u>	<u>12,8</u>	<u>God økologisk tilstand</u> <u>senest 22. december</u> <u>2027</u> <u>God kemisk tilstand</u> <u>senest 22. december</u> <u>2027</u>
11305	<u>Kommune(r):</u> Nordfyns <u>Navn:</u> Ølund Sø	<u>x1: 593697.08,</u> <u>y1: 6152194.33</u>	<u>LWTYPE17</u>	<u>13,3</u>	<u>God økologisk tilstand</u> <u>senest 22. december</u> <u>2027</u> <u>God kemisk tilstand</u> <u>senest 22. december</u> <u>2027</u>
11401	<u>Kommune(r):</u> Nyborg <u>Navn:</u> Strandsø på Østerø	<u>x1: 617433.43,</u> <u>y1: 6128612.81</u>	<u>LWTYPE13</u>	<u>1,9</u>	<u>God økologisk tilstand</u> <u>senest 22. december</u> <u>2021</u> <u>God kemisk tilstand</u> <u>senest 22. december</u> <u>2027</u>
11402	<u>Kommune(r):</u> Kerteminde <u>Navn:</u> Sybergland Sø	<u>x1: 604032.16,</u> <u>y1: 6148060.11</u>	<u>LWTYPE17</u>	<u>37,6</u>	<u>God økologisk tilstand</u> <u>senest 22. december</u> <u>2027</u> <u>God kemisk tilstand</u> <u>senest 22. december</u> <u>2027</u>
11403	<u>Kommune(r):</u> Nyborg <u>Navn:</u> Møllehave Sø	<u>x1: 599194.96,</u> <u>y1: 6124175.57</u>	<u>LWTYPE17</u>	<u>5,6</u>	<u>Miljømålet vil blive</u> <u>fastsat til aktuel</u> <u>tilstand, når der</u> <u>foreligger</u> <u>tilstandsvurderinger.</u> <u>God kemisk tilstand</u> <u>senest 22. december</u> <u>2027</u>

<u>11404</u>	<u>Kommune(r):</u> <u>Faaborg-Midtfyn</u> <u>Navn:</u> <u>Store Ibjerg Sø</u> <u>(Grusgravsø 4.2)</u>	<u>x1: 595954.31,</u> <u>y1: 6130982.55</u>	<u>LWTYPE17</u>	<u>19</u>	<u>God økologisk tilstand</u> <u>senest 22. december</u> <u>2027</u> <u>God kemisk tilstand</u> <u>senest 22. december</u> <u>2027</u>
<u>11405</u>	<u>Kommune(r):</u> <u>Kerteminde</u> <u>Navn:</u> <u>Maden Sø, Romsø</u>	<u>x1: 612650.21,</u> <u>y1: 6153022.28</u>	<u>LWTYPE13</u>	<u>5,3</u>	<u>God økologisk tilstand</u> <u>senest 22. december</u> <u>2027</u> <u>God kemisk tilstand</u> <u>senest 22. december</u> <u>2027</u>
<u>11406</u>	<u>Kommune(r):</u> <u>Nyborg, Faaborg-</u> <u>Midtfyn</u> <u>Navn:</u> <u>Lindkær Sø</u>	<u>x1: 598990.99,</u> <u>y1: 6125066.69</u>	<u>LWTYPE17</u>	<u>12,4</u>	<u>Miljømålet vil blive</u> <u>fastsat til aktuel</u> <u>tilstand, når der</u> <u>foreligger</u> <u>tilstandsvurderinger.</u> <u>God kemisk tilstand</u> <u>senest 22. december</u> <u>2027</u>
<u>11501</u>	<u>Kommune(r):</u> <u>Ærø</u> <u>Navn:</u> <u>Bjergene Sø, Ærø</u>	<u>x1: 590421.89,</u> <u>y1: 6084846.13</u>	<u>LWTYPE15</u>	<u>3,4</u>	<u>God økologisk tilstand</u> <u>efter 22. december</u> <u>2027</u> <u>God kemisk tilstand</u> <u>senest 22. december</u> <u>2027</u>
<u>11502</u>	<u>Kommune(r):</u> <u>Langeland</u> <u>Navn:</u> <u>Klæsø Sø</u>	<u>x1: 610263.56,</u> <u>y1: 6083523.78</u>	<u>LWTYPE17</u>	<u>5,2</u>	<u>God økologisk tilstand</u> <u>senest 22. december</u> <u>2027</u> <u>God kemisk tilstand</u> <u>senest 22. december</u> <u>2027</u>
<u>11503</u>	<u>Kommune(r):</u> <u>Svendborg</u> <u>Navn:</u> <u>Espelund Sø,</u> <u>Kværndrup</u>	<u>x1: 600085.74,</u> <u>y1: 6112976.72</u>	<u>LWTYPE17</u>	<u>5,8</u>	<u>God økologisk tilstand</u> <u>senest 22. december</u> <u>2027</u> <u>God kemisk tilstand</u> <u>senest 22. december</u> <u>2027</u>
<u>11504</u>	<u>Kommune(r):</u> <u>Langeland</u> <u>Navn:</u> <u>Salme Nor</u>	<u>x1: 607112.52,</u> <u>y1: 6072631.82</u>	<u>LWTYPE15</u>	<u>7,6</u>	<u>God økologisk tilstand</u> <u>senest 22. december</u> <u>2021</u> <u>God kemisk tilstand</u> <u>senest 22. december</u> <u>2027</u>

11505	<u>Kommune(r):</u> <u>Langeland</u> <u>Navn:</u> <u>Tryggelev Nor</u>	<u>x1: 607083.81,</u> <u>y1: 6073451.06</u>	<u>LWTYPE9</u>	<u>41,2</u>	<u>God økologisk tilstand</u> <u>efter 22. december</u> <u>2027</u> <u>God kemisk tilstand</u> <u>senest 22. december</u> <u>2027</u>
11506	<u>Kommune(r):</u> <u>Svendborg</u> <u>Navn:</u> <u>Vejlen</u>	<u>x1: 598862.62,</u> <u>y1: 6095457.01</u>	<u>LWTYPE11</u>	<u>26,6</u>	<u>God økologisk tilstand</u> <u>efter 22. december</u> <u>2027</u> <u>God kemisk tilstand</u> <u>senest 22. december</u> <u>2027</u>
20084	<u>Kommune(r):</u> <u>Herning</u> <u>Navn:</u> <u>Lillesø i Søndre</u> <u>Feldborg Plantage</u>	<u>x1: 497792.78,</u> <u>y1: 6242260.08</u>	<u>LWTYPE5</u>	<u>3,1</u>	<u>God økologisk tilstand</u> <u>senest 22. december</u> <u>2027</u> <u>God kemisk tilstand</u> <u>senest 22. december</u> <u>2027</u>
36364	<u>Kommune(r):</u> <u>Ringkøbing-Skjern</u> <u>Navn:</u> <u>Langpold Sø Øst</u>	<u>x1: 451671.96,</u> <u>y1: 6190318.73</u>	<u>LWTYPE11</u>	<u>4</u>	<u>God økologisk tilstand</u> <u>efter 22. december</u> <u>2027</u> <u>God kemisk tilstand</u> <u>senest 22. december</u> <u>2027</u>
36368	<u>Kommune(r):</u> <u>Holstebro</u> <u>Navn:</u> <u>Thorsminde Kær</u> <u>Syd</u>	<u>x1: 446199.41,</u> <u>y1: 6246831.23</u>	<u>LWTYPE15</u>	<u>1,5</u>	<u>God økologisk tilstand</u> <u>efter 22. december</u> <u>2027</u> <u>God kemisk tilstand</u> <u>senest 22. december</u> <u>2027</u>
36387	<u>Kommune(r):</u> <u>Holstebro</u> <u>Navn:</u> <u>Thorsminde Kær</u> <u>Nord</u>	<u>x1: 446170.02,</u> <u>y1: 6246925.05</u>	<u>LWTYPE15</u>	<u>1,1</u>	<u>God økologisk tilstand</u> <u>efter 22. december</u> <u>2027</u> <u>God kemisk tilstand</u> <u>senest 22. december</u> <u>2027</u>
36389	<u>Kommune(r):</u> <u>Ringkøbing-Skjern</u> <u>Navn:</u> <u>Amholm Sø Vest</u>	<u>x1: 464613.13,</u> <u>y1: 6196569.76</u>	<u>LWTYPE13</u>	<u>3,1</u>	<u>God økologisk tilstand</u> <u>senest 22. december</u> <u>2021</u> <u>God kemisk tilstand</u> <u>senest 22. december</u> <u>2027</u>
36454	<u>Kommune(r):</u> <u>Ringkøbing-Skjern</u> <u>Navn:</u> <u>Langpold Sø Vest</u>	<u>x1: 451009.46,</u> <u>y1: 6190400.19</u>	<u>LWTYPE15</u>	<u>2,2</u>	<u>God økologisk tilstand</u> <u>efter 22. december</u> <u>2027</u> <u>God kemisk tilstand</u>

					<u>senest 22. december 2027</u>
<u>36666</u>	<u>Kommune(r):</u> <u>Tønder</u> <u>Navn:</u> <u>H78-Rømø, Sø 3</u>	<u>x1: 467916.29,</u> <u>y1: 6109725.48</u>	<u>LWTYPE15</u>	<u>1,2</u>	<u>God økologisk tilstand</u> <u>efter 22. december</u> <u>2027</u> <u>God kemisk tilstand</u> <u>senest 22. december</u> <u>2027</u>
<u>36699</u>	<u>Kommune(r):</u> <u>Varde</u> <u>Navn:</u> <u>Strib Sø - Øst</u>	<u>x1: 446562.16,</u> <u>y1: 6164583.66</u>	<u>LWTYPE14</u>	<u>2,8</u>	<u>God økologisk tilstand</u> <u>senest 22. december</u> <u>2027</u> <u>God kemisk tilstand</u> <u>senest 22. december</u> <u>2027</u>
<u>36799</u>	<u>Kommune(r):</u> <u>Thisted</u> <u>Navn:</u> <u>Sø 2 Øst for</u> <u>Tømmerby Fjord</u>	<u>x1: 499807.39,</u> <u>y1: 6323024.80</u>	<u>LWTYPE13</u>	<u>2,7</u>	<u>God økologisk tilstand</u> <u>senest 22. december</u> <u>2021</u> <u>God kemisk tilstand</u> <u>senest 22. december</u> <u>2027</u>
<u>36801</u>	<u>Kommune(r):</u> <u>Morsø</u> <u>Navn:</u> <u>Karby Sø 1</u>	<u>x1: 473201.34,</u> <u>y1: 6290956.19</u>	<u>LWTYPE15</u>	<u>2,6</u>	<u>God økologisk tilstand</u> <u>efter 22. december</u> <u>2027</u> <u>God kemisk tilstand</u> <u>senest 22. december</u> <u>2027</u>

Anvendt koordinatsystem: EPSG:25832

Tabel 2.2. Søer, hvor miljømålet er mindre strengt end god tilstand

Nummer	Navn og kommune(r)	Afgrænsede koordinater	Type	Areal (ha)	Miljømål
<u>583</u>	<u>Kommune(r):</u> <u>Aarhus</u> <u>Navn:</u> <u>Egå Engsø</u>	<u>x1: 576060.53,</u> <u>y1: 6230880.85</u>	<u>LWTYPE9</u>	<u>109,5</u>	<u>God økologisk tilstand</u> <u>senest 22. december</u> <u>2027 med undtagelse</u> <u>af:</u> <u>Fosforindhold: Ikke-</u> <u>god økologisk tilstand</u> <u>Fytoplankton:</u> <u>Moderat økologisk</u> <u>tilstand</u> <u>Vandets klarhed: Ikke-</u>

					<p><u>god økologisk tilstand</u></p> <p><u>God kemisk tilstand senest 22. december 2021</u></p>
<u>406</u>	<p><u>Kommune(r): Vesthimmerlands</u></p> <p><u>Navn: Vilsted Sø</u></p>	<p><u>x1: 515621.69, y1: 6304824.31</u></p>	<u>LWTYPE13</u>	<u>405,5</u>	<p><u>God økologisk tilstand senest 22. december 2027 med undtagelse af:</u></p> <p><u>Fosforindhold: Ikke-god økologisk tilstand</u></p> <p><u>Fytoplankton: Dårlig økologisk tilstand</u></p> <p><u>Kvælstofindhold: Ikke-god økologisk tilstand</u></p> <p><u>Vandets klarhed: Ikke-god økologisk tilstand</u></p> <p><u>God kemisk tilstand senest 22. december 2027</u></p>
<u>203</u>	<p><u>Kommune(r): Langeland</u></p> <p><u>Navn: Botofte Skovmose</u></p>	<p><u>x1: 620568.55, y1: 6095843.14</u></p>	<u>LWTYPE13</u>	<u>30,9</u>	<p><u>God økologisk tilstand senest 22. december 2027 med undtagelse af:</u></p> <p><u>Fosforindhold: Ikke-god økologisk tilstand</u></p> <p><u>Fytoplankton: Dårlig økologisk tilstand</u></p> <p><u>Kvælstofindhold: Ikke-god økologisk tilstand</u></p> <p><u>Vandets klarhed: Ikke-god økologisk tilstand</u></p> <p><u>God kemisk tilstand senest 22. december 2027</u></p>
<u>286</u>	<p><u>Kommune(r): Skive</u></p> <p><u>Navn: Grynderup Sø</u></p>	<p><u>x1: 496671.25, y1: 6292708.71</u></p>	<u>LWTYPE13</u>	<u>124,2</u>	<p><u>God økologisk tilstand senest 22. december 2027 med undtagelse af:</u></p> <p><u>Fosforindhold: Ikke-god økologisk tilstand</u></p> <p><u>Kvælstofindhold: Ikke-</u></p>

					<p><u>god økologisk tilstand</u></p> <p><u>Vandets klarhed: Ikke-god økologisk tilstand</u></p> <p><u>God kemisk tilstand senest 22. december 2027</u></p>
<u>167</u>	<p><u>Kommune(r): Middelfart</u></p> <p><u>Navn: Føns Vang</u></p>	<p><u>x1: 553106.43, y1: 6143138.11</u></p>	<u>LWTYPE9</u>	<u>103,4</u>	<p><u>God økologisk tilstand senest 22. december 2027 med undtagelse af:</u></p> <p><u>Fosforindhold: Ikke-god økologisk tilstand</u></p> <p><u>Fytoplankton: Ringe økologisk tilstand</u></p> <p><u>Kvælstofindhold: Ikke-god økologisk tilstand</u></p> <p><u>Makrofyter: Moderat økologisk tilstand</u></p> <p><u>Vandets klarhed: Ikke-god økologisk tilstand</u></p> <p><u>God kemisk tilstand senest 22. december 2027</u></p>
<u>185</u>	<p><u>Kommune(r): Middelfart</u></p> <p><u>Navn: Wedellsborg Hoved</u></p>	<p><u>x1: 552194.14, y1: 6136847.88</u></p>	<u>LWTYPE15</u>	<u>10,2</u>	<p><u>God økologisk tilstand senest 22. december 2027 med undtagelse af:</u></p> <p><u>Fosforindhold: Ikke-god økologisk tilstand</u></p> <p><u>Fytoplankton: Dårlig økologisk tilstand</u></p> <p><u>Kvælstofindhold: Ikke-god økologisk tilstand</u></p> <p><u>Vandets klarhed: Ikke-god økologisk tilstand</u></p> <p><u>God kemisk tilstand senest 22. december 2027</u></p>

<u>472</u>	<u>Kommune(r):</u> <u>Randers</u> <u>Navn:</u> <u>Hals Sø</u>	<u>x1: 572780.08,</u> <u>y1: 6254091.59</u>	<u>LWTYPE9</u>	<u>40,1</u>	<u>God økologisk tilstand</u> <u>senest 22. december</u> <u>2027 med undtagelse</u> <u>af:</u> <u>Fosforindhold: Ikke-</u> <u>god økologisk tilstand</u> <u>Kvælstofindhold: Ikke-</u> <u>god økologisk tilstand</u> <u>God kemisk tilstand</u> <u>senest 22. december</u> <u>2021</u>
<u>231</u>	<u>Kommune(r):</u> <u>Langeland</u> <u>Navn:</u> <u>Nørreballe Nor</u>	<u>x1: 607917.77,</u> <u>y1: 6074732.72</u>	<u>LWTYPE9</u>	<u>55,5</u>	<u>God økologisk tilstand</u> <u>senest 22. december</u> <u>2027 med undtagelse</u> <u>af:</u> <u>Fosforindhold: Ikke-</u> <u>god økologisk tilstand</u> <u>Fytoplankton: Dårlig</u> <u>økologisk tilstand</u> <u>Kvælstofindhold: Ikke-</u> <u>god økologisk tilstand</u> <u>Vandets klarhed: Ikke-</u> <u>god økologisk tilstand</u> <u>God kemisk tilstand</u> <u>senest 22. december</u> <u>2027</u>
<u>592</u>	<u>Kommune(r):</u> <u>Aarhus</u> <u>Navn:</u> <u>Årslev Engsø</u>	<u>x1: 566445.61,</u> <u>y1: 6222118.83</u>	<u>LWTYPE9</u>	<u>113,5</u>	<u>God økologisk tilstand</u> <u>senest 22. december</u> <u>2027 med undtagelse</u> <u>af:</u> <u>Fosforindhold: Ikke-</u> <u>god økologisk tilstand</u> <u>Fytoplankton:</u> <u>Moderat økologisk</u> <u>tilstand</u> <u>God kemisk tilstand</u> <u>senest 22. december</u> <u>2027</u>
<u>184</u>	<u>Kommune(r):</u> <u>Ærø</u> <u>Navn:</u> <u>Vitsø Nor</u>	<u>x1: 580838.13,</u> <u>y1: 6086842.53</u>	<u>LWTYPE13</u>	<u>50</u>	<u>God økologisk tilstand</u> <u>senest 22. december</u> <u>2027 med undtagelse</u> <u>af:</u>

					<p><u>Fosforindhold: Ikke-god økologisk tilstand</u></p> <p><u>Fytoplankton: Dårlig økologisk tilstand</u></p> <p><u>Kvælstofindhold: Ikke-god økologisk tilstand</u></p> <p><u>Vandets klarhed: Ikke-god økologisk tilstand</u></p> <p><u>God kemisk tilstand senest 22. december 2027</u></p>
<u>146</u>	<p><u>Kommune(r): Haderslev</u></p> <p><u>Navn: Slivsø</u></p>	<p><u>x1: 530204.16, y1: 6113989.40</u></p>	<u>LWTYPE9</u>	<u>168,7</u>	<p><u>God økologisk tilstand senest 22. december 2027 med undtagelse af:</u></p> <p><u>Fosforindhold: Ikke-god økologisk tilstand</u></p> <p><u>Fytoplankton: Ringe økologisk tilstand</u></p> <p><u>God kemisk tilstand senest 22. december 2021</u></p>
<u>229</u>	<p><u>Kommune(r): Faaborg-Midtfyn</u></p> <p><u>Navn: Nakkebølle Inddæmning</u></p>	<p><u>x1: 587165.44, y1: 6103498.96</u></p>	<u>LWTYPE15</u>	<u>80,4</u>	<p><u>God økologisk tilstand senest 22. december 2027 med undtagelse af:</u></p> <p><u>Fytoplankton: Moderat økologisk tilstand</u></p> <p><u>Kvælstofindhold: Ikke-god økologisk tilstand</u></p> <p><u>God kemisk tilstand senest 22. december 2027</u></p>
<u>91</u>	<p><u>Kommune(r): Kolding</u></p> <p><u>Navn: Ødis Sø</u></p>	<p><u>x1: 523786.53, y1: 6139940.29</u></p>	<u>LWTYPE13</u>	<u>25</u>	<p><u>God økologisk tilstand senest 22. december 2027 med undtagelse af:</u></p> <p><u>Fosforindhold: Ikke-god økologisk tilstand</u></p> <p><u>Fytoplankton: Ringe økologisk tilstand</u></p>

					<p><u>Kvælstofindhold: Ikke-god økologisk tilstand</u></p> <p><u>Makrofyter: Moderat økologisk tilstand</u></p> <p><u>Vandets klarhed: Ikke-god økologisk tilstand</u></p> <p><u>God kemisk tilstand senest 22. december 2027</u></p>
<u>416</u>	<p><u>Kommune(r): Mariagerfjord</u></p> <p><u>Navn: Fyrkat Engsø</u></p>	<p><u>x1: 547625.89, y1: 6276243.20</u></p>	<u>LWTYPE13</u>	<u>12,6</u>	<p><u>God økologisk tilstand senest 22. december 2027 med undtagelse af:</u></p> <p><u>Fytoplankton: Dårlig økologisk tilstand</u></p> <p><u>Vandets klarhed: Ikke-god økologisk tilstand</u></p> <p><u>God kemisk tilstand senest 22. december 2027</u></p>
<u>599</u>	<p><u>Kommune(r): Ringkøbing-Skjern</u></p> <p><u>Navn: Hestholm Sø</u></p>	<p><u>x1: 466584.32, y1: 6197468.15</u></p>	<u>LWTYPE9</u>	<u>214,8</u>	<p><u>God økologisk tilstand senest 22. december 2027 med undtagelse af:</u></p> <p><u>Fosforindhold: Ikke-god økologisk tilstand</u></p> <p><u>Fytoplankton: Moderat økologisk tilstand</u></p> <p><u>Kvælstofindhold: Ikke-god økologisk tilstand</u></p> <p><u>Vandets klarhed: Ikke-god økologisk tilstand</u></p> <p><u>God kemisk tilstand senest 22. december 2021</u></p>
<u>396</u>	<p><u>Kommune(r): Morsø</u></p> <p><u>Navn: Tissingvig</u></p>	<p><u>x1: 477891.18, y1: 6286328.27</u></p>	<u>LWTYPE9</u>	<u>74,3</u>	<p><u>God økologisk tilstand senest 22. december 2027 med undtagelse af:</u></p> <p><u>Fosforindhold: Ikke-</u></p>

					<p><u>god økologisk tilstand</u></p> <p><u>Fytoplankton: Ringe økologisk tilstand</u></p> <p><u>Kvælstofindhold: Ikke-god økologisk tilstand</u></p> <p><u>Vandets klarhed: Ikke-god økologisk tilstand</u></p> <p><u>God kemisk tilstand senest 22. december 2027</u></p>
<u>508</u>	<p><u>Kommune(r): Viborg</u></p> <p><u>Navn: Rødding Sø</u></p>	<p><u>x1: 530519.67, y1: 6261845.59</u></p>	<u>LWTYPE9</u>	<u>21,3</u>	<p><u>God økologisk tilstand senest 22. december 2027 med undtagelse af:</u></p> <p><u>Fosforindhold: Ikke-god økologisk tilstand</u></p> <p><u>Fytoplankton: Dårlig økologisk tilstand</u></p> <p><u>Kvælstofindhold: Ikke-god økologisk tilstand</u></p> <p><u>Makrofyter: Ringe økologisk tilstand</u></p> <p><u>Vandets klarhed: Ikke-god økologisk tilstand</u></p> <p><u>God kemisk tilstand senest 22. december 2021</u></p>
<u>305</u>	<p><u>Kommune(r): Rebild</u></p> <p><u>Navn: Juelstrup Sø</u></p>	<p><u>x1: 549248.85, y1: 6305888.40</u></p>	<u>LWTYPE13</u>	<u>34,4</u>	<p><u>God økologisk tilstand senest 22. december 2027 med undtagelse af:</u></p> <p><u>Fytoplankton: Moderat økologisk tilstand</u></p> <p><u>God kemisk tilstand senest 22. december 2027</u></p>
<u>147</u>	<p><u>Kommune(r): Kolding</u></p> <p><u>Navn: Solkær Enge</u></p>	<p><u>x1: 539900.17, y1: 6144058.57</u></p>	<u>LWTYPE11</u>	<u>60,3</u>	<p><u>God økologisk tilstand senest 22. december 2027 med undtagelse af:</u></p>

					<p><u>Fosforindhold: Ikke-god økologisk tilstand</u></p> <p><u>Fytoplankton: Moderat økologisk tilstand</u></p> <p><u>God kemisk tilstand senest 22. december 2027</u></p>
<u>245</u>	<p><u>Kommune(r): Svendborg</u></p> <p><u>Navn: Valdemar Slotssø</u></p>	<p><u>x1: 605454.13, y1: 6098650.88</u></p>	<u>LWTYPE15</u>	<u>16,2</u>	<p><u>God økologisk tilstand senest 22. december 2027 med undtagelse af:</u></p> <p><u>Fosforindhold: Ikke-god økologisk tilstand</u></p> <p><u>Fytoplankton: Moderat økologisk tilstand</u></p> <p><u>Kvælstofindhold: Ikke-god økologisk tilstand</u></p> <p><u>God kemisk tilstand senest 22. december 2027</u></p>
<u>347</u>	<p><u>Kommune(r): Skive</u></p> <p><u>Navn: Rettrupkær Sø</u></p>	<p><u>x1: 493808.00, y1: 6268102.72</u></p>	<u>LWTYPE13</u>	<u>27,7</u>	<p><u>God økologisk tilstand senest 22. december 2027 med undtagelse af:</u></p> <p><u>Fosforindhold: Ikke-god økologisk tilstand</u></p> <p><u>Fytoplankton: Dårlig økologisk tilstand</u></p> <p><u>Kvælstofindhold: Ikke-god økologisk tilstand</u></p> <p><u>Vandets klarhed: Ikke-god økologisk tilstand</u></p> <p><u>God kemisk tilstand senest 22. december 2027</u></p>
<u>136</u>	<p><u>Kommune(r): Sønderborg</u></p> <p><u>Navn: Mjels Sø</u></p>	<p><u>x1: 546383.92, y1: 6098397.80</u></p>	<u>LWTYPE11</u>	<u>45,7</u>	<p><u>God økologisk tilstand senest 22. december 2027 med undtagelse af:</u></p> <p><u>Fosforindhold: Ikke-</u></p>

					<u>god økologisk tilstand</u> <u>Fytoplankton: Ringe økologisk tilstand</u> <u>Kvælstofindhold: Ikke-god økologisk tilstand</u> <u>God kemisk tilstand senest 22. december 2021</u>
<u>11004</u>	<u>Kommune(r):</u> <u>Vejen</u> <u>Navn:</u> <u>Gamst Sø</u>	<u>x1: 512559.47,</u> <u>y1: 6147878.16</u>	<u>LWTYPE9</u>	<u>19,5</u>	<u>God økologisk tilstand senest 22. december 2027 med undtagelse af:</u> <u>Kvælstofindhold: Ikke-god økologisk tilstand</u> <u>Vandets klarhed: Ikke-god økologisk tilstand</u> <u>God kemisk tilstand senest 22. december 2027</u>

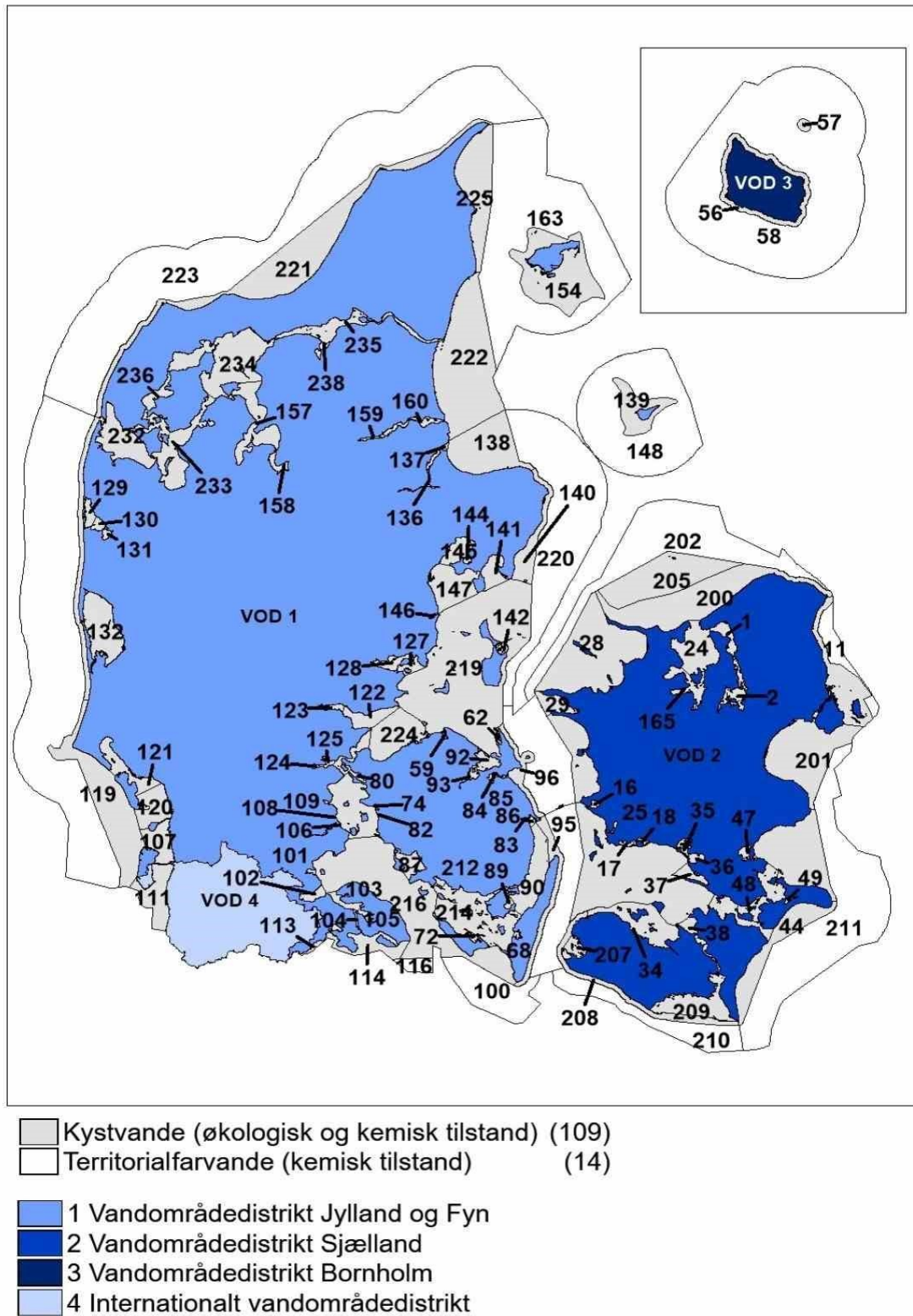
Anvendt koordinatsystem: EPSG:25832

3. Miljømål for kystvande

Afgrænsning af kystvande fremgår af figur 1. Miljømål for kystvande findes i tabel 3. I tabellen er angivet de enkelte kystvandes nummer, navn og miljømål.

Kystvanden til enhver tid aktuelle tilstand, herunder i forhold til de enkelte kvalitetselementer, skal beskyttes mod forringelse, jf. § 7, stk. 2, nr. 1, i lov om vandplanlægning. Resultatet af [Styrelsen for Grøn Arealomlægning og Vandmiljøs og, for så vidt angår forekomst af visse forurenende stoffer](#), Miljøstyrelsens seneste klassificering af tilstanden i henhold til bekendtgørelse om overvågning af overfladevandets, grundvandets og beskyttede områders tilstand og om naturovervågning af internationale naturbeskyttelsesområder kan ses på MiljøGIS, hvortil der er adgang fra [Miljøstyrelsens Styrelsen for Grøn Arealomlægning og Vandmiljøs hjemmeside](#).

Et kystvand opfylder det konkret fastlagte miljømål, når kystvandets aktuelle tilstand kan klassificeres med en tilstandsklasse, jf. bekendtgørelse om overvågning af overfladevandets, grundvandets og beskyttede områders tilstand og om naturovervågning af internationale naturbeskyttelsesområder, der mindst svarer til det fastlagte mål.



Figur 1. Afgrænsning af kystvande

Table 3.1. Miljøsmål for kystvande

Navn	Nummer	Miljøsmål
Nærrå Strand	59	<p>God økologisk tilstand efter 22. december 2027</p> <p>God kemisk tilstand senest 22. december 2027</p>
Lillestrand	62	<p>God økologisk tilstand efter 22. december 2027</p> <p>God kemisk tilstand senest 22. december 2027</p>
Lindelse Nor	68	<p>God økologisk tilstand efter senest 22. december 2027</p> <p>God kemisk tilstand senest 22. december 2027</p>
Kløven	72	<p>God økologisk tilstand efter 22. december 2027</p> <p>God kemisk tilstand senest 22. december 2027</p>
Bredningen	74	<p>God økologisk tilstand efter 22. december 2027</p> <p>God kemisk tilstand senest 22. december 2027</p>
Gamborg Fjord	80	<p>God økologisk tilstand efter 22. december 2027</p> <p>God kemisk tilstand senest 22. december 2027</p>
Aborg Minde Nor	82	<p>God økologisk tilstand efter 22. december 2027</p> <p>God kemisk tilstand senest 22. december 2027</p>
Holckenhavn Fjord	83	<p>God økologisk tilstand efter 22. december 2027</p> <p>God kemisk tilstand senest 22. december 2027</p>
Kerteminde Fjord	84	<p>God økologisk tilstand efter 22. december 2027</p> <p>God kemisk tilstand senest 22. december 2027</p>

Kertinge Nor	85	God økologisk tilstand efter 22. december 2027 God kemisk tilstand senest 22. december 2027
Nyborg Fjord	86	God økologisk tilstand efter 22. december 2027 God kemisk tilstand senest 22. december 2027
Helnæs Bugt	87	God økologisk tilstand efter 22. december 2027 God kemisk tilstand senest 22. december 2027
Lunkebugten	89	God økologisk tilstand efter 22. december 2027 God kemisk tilstand senest 22. december 2027
Langelandssund	90	God økologisk tilstand efter 22. december 2027 God kemisk tilstand senest 22. december 2027
Odense Fjord, ydre	92	God økologisk tilstand efter 22. december 2027 God kemisk tilstand senest 22. december 2027
Odense Fjord, Seden Strand	93	God økologisk tilstand efter 22. december 2027 God kemisk tilstand senest 22. december 2027
Storebælt, SV	95	God økologisk tilstand efter 22. december 2027 God kemisk tilstand senest 22. december 2027
Storebælt, NV	96	God økologisk tilstand efter 22. december 2027 God kemisk tilstand senest 22. december 2027
Lillebælt, syd 12 sm	100	God kemisk tilstand senest 22. december 2027

Genner Bugt	101	God økologisk tilstand efter 22. december 2027 God kemisk tilstand senest 22. december 2027
Åbenrå Fjord	102	God økologisk tilstand efter 22. december 2027 God kemisk tilstand senest 22. december 2027
Als Fjord	103	God økologisk tilstand efter 22. december 2027 God kemisk tilstand senest 22. december 2027
Als Sund	104	God økologisk tilstand efter 22. december 2027 God kemisk tilstand senest 22. december 2027
Augustenborg Fjord	105	God økologisk tilstand efter 22. december 2027 God kemisk tilstand senest 22. december 2027
Haderslev Fjord	106	God økologisk tilstand efter 22. december 2027 God kemisk tilstand senest 22. december 2027
Juvre Dyb	107	God økologisk tilstand efter 22. december 2027 God kemisk tilstand senest 22. december 2027
Avnø Vig	108	God økologisk tilstand efter 22. december 2027 God kemisk tilstand senest 22. december 2027
Hejlsminde Nor	109	God økologisk tilstand efter 22. december 2027 God kemisk tilstand senest 22. december 2027
Nybøl Nor	110	God økologisk tilstand efter 22. december 2027 God kemisk tilstand senest 22. december 2027

Flensborg Fjord, indre	113	God økologisk tilstand efter 22. december 2027 God kemisk tilstand senest 22. december 2027
Flensborg Fjord, ydre	114	God økologisk tilstand efter 22. december 2027 God kemisk tilstand senest 22. december 2027
Lillebælt, Als-Ærø 12 sm	116	God kemisk tilstand senest 22. december 2021
Vesterhavet, syd	119	God økologisk tilstand efter 22. december 2027 God kemisk tilstand senest 22. december 2027
Knudedyb	120	God økologisk tilstand efter 22. december 2027 God kemisk tilstand senest 22. december 2027
Grådyb	121	God økologisk tilstand efter 22. december 2027 God kemisk tilstand senest 22. december 2027
Vejle Fjord, ydre	122	God økologisk tilstand efter 22. december 2027 God kemisk tilstand senest 22. december 2027
Vejle Fjord, indre	123	God økologisk tilstand efter 22. december 2027 God kemisk tilstand senest 22. december 2027
Kolding Fjord, indre	124	God økologisk tilstand efter 22. december 2027 God kemisk tilstand senest 22. december 2027
Kolding Fjord, ydre	125	God økologisk tilstand efter 22. december 2027 God kemisk tilstand senest 22. december 2027

Horsens Fjord, ydre	127	God økologisk tilstand efter 22. december 2027 God kemisk tilstand senest 22. december 2027
Horsens Fjord, indre	128	God økologisk tilstand efter 22. december 2027 God kemisk tilstand senest 22. december 2027
Vesterhavet, nord	133	God økologisk tilstand efter 22. december 2027 God kemisk tilstand senest 22. december 2027
Randers Fjord, indre	136	God økologisk tilstand efter 22. december 2027 God kemisk tilstand senest 22. december 2027
Randers Fjord, ydre	137	God økologisk tilstand efter 22. december 2027 God kemisk tilstand senest 22. december 2027
Hevring Bugt	138	God økologisk tilstand efter 22. december 2027 God kemisk tilstand senest 22. december 2027
Anholt	139	God økologisk tilstand senest 22. december 2021 God kemisk tilstand senest 22. december 2027
Djursland Øst	140	God økologisk tilstand efter 22. december 2027 God kemisk tilstand senest 22. december 2027
Ebeltoft Vig	141	God økologisk tilstand efter 22. december 2027 God kemisk tilstand senest 22. december 2027
Stavns Fjord	142	God økologisk tilstand efter 22. december 2027 God kemisk tilstand senest 22. december 2027

Knebel Vig	144	God økologisk tilstand efter 22. december 2027 God kemisk tilstand senest 22. december 2027
Kalø Vig	145	God økologisk tilstand efter 22. december 2027 God kemisk tilstand senest 22. december 2027
Norsminde Fjord	146	God økologisk tilstand efter 22. december 2027 God kemisk tilstand senest 22. december 2027
Aarhus Bugt og Begtrup Vig	147	God økologisk tilstand efter 22. december 2027 God kemisk tilstand senest 22. december 2027
Anholt, 12 sm	148	God kemisk tilstand senest 22. december 2027
Kattegat, Læsø	154	God økologisk tilstand efter 22. december 2027 God kemisk tilstand senest 22. december 2027
Bjørnholms Bugt, Riisgårde Bredning, Skive Fjord og Lovns Bredning	157	God økologisk tilstand efter 22. december 2027 God kemisk tilstand senest 22. december 2027
Hjarbæk Fjord	158	God økologisk tilstand efter 22. december 2027 God kemisk tilstand senest 22. december 2021
Mariager Fjord, indre	159	God økologisk tilstand efter 22. december 2027 God kemisk tilstand senest 22. december 2027
Mariager Fjord, ydre	160	God økologisk tilstand efter 22. december 2027 God kemisk tilstand senest 22. december 2027

Nordlige Kattegat, 12 sm	163	God kemisk tilstand senest 22. december 2027
Storebælt, nord 12 sm	203	God kemisk tilstand senest 22. december 2027
Faaborg Fjord	212	God økologisk tilstand efter 22. december 2027 God kemisk tilstand senest 22. december 2027
Det sydfynske Øhav	214	God økologisk tilstand efter 22. december 2027 God kemisk tilstand senest 22. december 2027
Lillebælt, syd	216	God økologisk tilstand efter 22. december 2027 God kemisk tilstand senest 22. december 2027
Lillebælt, Bredningen	217	God økologisk tilstand efter 22. december 2027 God kemisk tilstand senest 22. december 2027
Vesterhavet, 12 sm	218	God kemisk tilstand senest 22. december 2027
Aarhus Bugt syd, Samsø og Nordlige Bælthav	219	God økologisk tilstand efter 22. december 2027 God kemisk tilstand senest 22. december 2027
Kattegat, SV 12 sm	220	God kemisk tilstand senest 22. december 2027
Skagerrak	221	God økologisk tilstand senest 22. december 2021 God kemisk tilstand senest 22. december 2027
Kattegat, Aalborg Bugt	222	God økologisk tilstand efter 22. december 2027 God kemisk tilstand senest 22. december 2027

Skagerrak, 12 sm	223	God kemisk tilstand senest 22. december 2027
Nordlige Lillebælt	224	God økologisk tilstand efter 22. december 2027 God kemisk tilstand senest 22. december 2027
Nordlige Kattegat, Ålbæk Bugt	225	God økologisk tilstand efter 22. december 2027 God kemisk tilstand senest 22. december 2027
Lillebælt, Snævringen	231	God økologisk tilstand efter 22. december 2027 God kemisk tilstand senest 22. december 2027
Nissum Bredning	232	God økologisk tilstand efter 22. december 2027 God kemisk tilstand senest 22. december 2027
Kås Bredning og Venø Bugt	233	God økologisk tilstand efter 22. december 2027 God kemisk tilstand senest 22. december 2027
Løgstør Bredning	234	God økologisk tilstand efter 22. december 2027 God kemisk tilstand senest 22. december 2027
Nibe Bredning og Langerak	235	God økologisk tilstand efter 22. december 2027 God kemisk tilstand senest 22. december 2027
Thisted Bredning	236	God økologisk tilstand efter 22. december 2027 God kemisk tilstand senest 22. december 2027
Halkær Bredning	238	God økologisk tilstand efter 22. december 2027 God kemisk tilstand senest 22. december 2027

4. Miljømål for kunstige eller stærkt modificerede overfladevandområder

Miljømål for vandløb og kystvande udpeget som kunstige eller stærkt modificerede overfladevandområder efter § 9 i lov om vandplanlægning findes i tabel 4.1. og 4.2.

I tabel 4.1. om vandløb er angivet de enkelte kunstige eller stærkt modificerede overfladevandområders nummer, beliggenhedskommune eller -kommuner (som identificeret ud fra foreliggende oplysninger), eventuelle navn, afgrænsende koordinater, længde og miljømål. I tabellen er endvidere angivet den type vandløb, som det kunstige eller stærkt modificerede overfladevandområde ligner mest.

I tabel 4.2. om kystvande er angivet de enkelte kunstige eller stærkt modificerede overfladevandområders nummer, navn og miljømål.

Vandforekomsternes til enhver tid aktuelle tilstand, herunder den aktuelle tilstand for de enkelte kvalitetselementer, skal beskyttes mod forringelse, jf. § 7, stk. 2, nr. 1, i lov om vandplanlægning. Resultatet af [Styrelsen for Grøn Arealomlægning og Vandmiljø](#)s og, for så vidt angår forekomst af visse forurenende stoffer, Miljøstyrelsens seneste klassificering af tilstanden i henhold til bekendtgørelse om overvågning af overfladevandets, grundvandets og beskyttede områders tilstand og om naturovervågning af internationale naturbeskyttelsesområder, kan ses på MiljøGIS, hvortil der er adgang fra [Miljøstyrelsens Styrelsen for Grøn Arealomlægning og Vandmiljø](#)s hjemmeside.

En vandforekomst opfylder det konkret fastlagte miljømål, når vandforekomstens aktuelle tilstand kan klassificeres med en tilstandsklasse, jf. bekendtgørelse om overvågning af overfladevandets, grundvandets og beskyttede områders tilstand og om naturovervågning af internationale naturbeskyttelsesområder, der mindst svarer til det fastlagte mål.

Tabel 4.1. Miljømål for kunstige eller stærkt modificerede overfladevandområder – vandløb

<u>Nummer</u>	<u>Navn og kommune(r)</u>	<u>Afgrænsede koordinater</u>	<u>Type</u>	<u>Længde (km)</u>	<u>Miljømål</u>
o8890	Kommune(r): Thisted Navn: Storkær Å	x1: 458556.37, y1: 6297727.90, x2: 458202.26, y2: 6296694.54	RW2	1,12	Godt økologisk potentiale senest 22. december 2027 God kemisk tilstand senest 22. december 2021
t306	Kommune(r): Holstebro, Ringkøbing-Skjern Navn: Søgennemløbet mellem Husby S	x1: 450733.01, y1: 6234261.14, x2: 450781.15, y2: 6234555.47	RW2	0,31	Godt økologisk potentiale senest 22. december 2027 God kemisk tilstand senest 22. december 2021
o3194	Kommune(r): Odense Navn: Odense Å	x1: 589573.59, y1: 6139860.36, x2: 587505.82, y2: 6139333.17	RW3	2,44	Godt økologisk potentiale senest 22. december 2027 God kemisk tilstand senest 22. december 2027

<u>o266</u>	<u>Kommune(r):</u> <u>Vejen</u> <u>Navn:</u> <u>Uden navn</u>	<u>x1: 501213.51,</u> <u>y1: 6145175.78,</u> <u>x2: 500062.03,</u> <u>y2: 6144295.04</u>	<u>RW1</u>	<u>1,85</u>	<u>Godt økologisk</u> <u>potentiale senest 22.</u> <u>december 2021</u> <u>God kemisk tilstand</u> <u>senest 22. december</u> <u>2021</u>
<u>o145</u>	<u>Kommune(r):</u> <u>Tønder, Esbjerg</u> <u>Navn:</u> <u>Uden navn</u>	<u>x1: 486664.78,</u> <u>y1: 6122289.39,</u> <u>x2: 485835.70,</u> <u>y2: 6121355.70</u>	<u>RW1</u>	<u>1,46</u>	<u>Godt økologisk</u> <u>potentiale senest 22.</u> <u>december 2021</u> <u>God kemisk tilstand</u> <u>senest 22. december</u> <u>2021</u>
<u>o1489</u>	<u>Kommune(r):</u> <u>Esbjerg</u> <u>Navn:</u> <u>Uden navn</u>	<u>x1: 475155.85,</u> <u>y1: 6143091.56,</u> <u>x2: 474014.53,</u> <u>y2: 6144490.18</u>	<u>RW2</u>	<u>2,79</u>	<u>Godt økologisk</u> <u>potentiale senest 22.</u> <u>december 2021</u> <u>God kemisk tilstand</u> <u>senest 22. december</u> <u>2021</u>
<u>o1454</u>	<u>Kommune(r):</u> <u>Frederikshavn</u> <u>Navn:</u> <u>Uden navn</u>	<u>x1: 583276.93,</u> <u>y1: 6386186.49,</u> <u>x2: 582713.90,</u> <u>y2: 6386464.59</u>	<u>RW1</u>	<u>0,63</u>	<u>Godt økologisk</u> <u>potentiale senest 22.</u> <u>december 2021</u> <u>God kemisk tilstand</u> <u>senest 22. december</u> <u>2021</u>
<u>c00383</u>	<u>Kommune(r):</u> <u>Randers</u> <u>Navn:</u> <u>Volkmølle Bæk</u>	<u>x1: 570466.78,</u> <u>y1: 6256444.31,</u> <u>x2: 570212.34,</u> <u>y2: 6256226.53,</u> <u>x3: 570220.75,</u> <u>y3: 6256376.73,</u> <u>x4: 570145.36,</u> <u>y4: 6256390.22,</u> <u>x5: 570220.75,</u> <u>y5: 6256376.73,</u> <u>x6: 570212.34,</u> <u>y6: 6256226.53,</u> <u>x7: 570456.94,</u> <u>y7: 6256446.12,</u> <u>x8: 570220.75,</u> <u>y8: 6256376.73,</u> <u>x9: 570212.34,</u> <u>y9: 6256226.53,</u> <u>x10: 569938.18,</u> <u>y10: 6256178.89</u>	<u>RW1</u>	<u>1,54</u>	<u>Godt økologisk</u> <u>potentiale senest 22.</u> <u>december 2027</u> <u>God kemisk tilstand</u> <u>senest 22. december</u> <u>2021</u>
<u>o2874</u>	<u>Kommune(r):</u> <u>Brønderslev</u> <u>Navn:</u> <u>Uden navn</u>	<u>x1: 571814.54,</u> <u>y1: 6346373.74,</u> <u>x2: 571160.94,</u> <u>y2: 6345562.24</u>	<u>RW1</u>	<u>1,05</u>	<u>Godt økologisk</u> <u>potentiale senest 22.</u> <u>december 2027</u> <u>God kemisk tilstand</u>

					<u>senest 22. december 2021</u>
<u>b00004</u>	<u>Kommune(r):</u> <u>Randers</u> <u>Navn:</u> <u>Hovbæk</u>	<u>x1: 571806.45,</u> <u>y1: 6253928.55,</u> <u>x2: 570889.54,</u> <u>y2: 6253519.28</u>	<u>RW2</u>	<u>1,04</u>	<u>Godt økologisk potentiale senest 22. december 2027</u> <u>God kemisk tilstand senest 22. december 2021</u>
<u>o2047</u>	<u>Kommune(r):</u> <u>Middelfart</u> <u>Navn:</u> <u>Vandløb i Røjlemose</u>	<u>x1: 549871.42,</u> <u>y1: 6155524.59,</u> <u>x2: 549116.89,</u> <u>y2: 6155462.28</u>	<u>RW1</u>	<u>0,92</u>	<u>Godt økologisk potentiale senest 22. december 2021</u> <u>God kemisk tilstand senest 22. december 2021</u>
<u>o3153</u>	<u>Kommune(r):</u> <u>Holstebro</u> <u>Navn:</u> <u>Smalle Å</u>	<u>x1: 490683.00,</u> <u>y1: 6265828.95,</u> <u>x2: 487816.03,</u> <u>y2: 6268243.78,</u> <u>x3: 487816.03,</u> <u>y3: 6268244.12,</u> <u>x4: 487806.07,</u> <u>y4: 6268272.19</u>	<u>RW2</u>	<u>4,58</u>	<u>Godt økologisk potentiale senest 22. december 2027</u> <u>God kemisk tilstand senest 22. december 2021</u>
<u>rib 1.10.00836</u>	<u>Kommune(r):</u> <u>Vejen</u> <u>Navn:</u> <u>Uden navn</u>	<u>x1: 507613.67,</u> <u>y1: 6159087.00,</u> <u>x2: 506202.79,</u> <u>y2: 6159393.49</u>	<u>RW1</u>	<u>1,73</u>	<u>Godt økologisk potentiale senest 22. december 2027</u> <u>God kemisk tilstand senest 22. december 2021</u>
<u>o1040</u>	<u>Kommune(r):</u> <u>Herning</u> <u>Navn:</u> <u>Højsgård</u> <u>Bæk/Hvidballe Mose</u>	<u>x1: 503434.18,</u> <u>y1: 6248325.69,</u> <u>x2: 503638.92,</u> <u>y2: 6247814.17,</u> <u>x3: 503638.92,</u> <u>y3: 6247814.17,</u> <u>x4: 503446.26,</u> <u>y4: 6247471.44,</u> <u>x5: 503914.49,</u> <u>y5: 6247421.52,</u> <u>x6: 503638.92,</u> <u>y6: 6247814.17</u>	<u>RW1</u>	<u>1,49</u>	<u>Godt økologisk potentiale senest 22. december 2021</u> <u>God kemisk tilstand senest 22. december 2021</u>
<u>o408</u>	<u>Kommune(r):</u> <u>Billund</u> <u>Navn:</u> <u>Uden navn</u>	<u>x1: 493637.25,</u> <u>y1: 6169288.74,</u> <u>x2: 493057.51,</u> <u>y2: 6169715.98</u>	<u>RW1</u>	<u>0,74</u>	<u>Godt økologisk potentiale senest 22. december 2021</u> <u>God kemisk tilstand senest 22. december 2021</u>
<u>o2487</u>	<u>Kommune(r):</u> <u>Syddjurs</u> <u>Navn:</u>	<u>x1: 598024.32,</u> <u>y1: 6233737.94,</u> <u>x2: 597559.67,</u> <u>y2: 6233827.38,</u>	<u>RW1</u>	<u>1,74</u>	<u>Godt økologisk potentiale senest 22. december 2021</u>

	<u>Femmøller Mølleå - Udspring</u>	<u>x3: 597559.67,</u> <u>y3: 6233827.38,</u> <u>x4: 597210.85,</u> <u>y4: 6233631.67,</u> <u>x5: 598024.32,</u> <u>y5: 6233737.94,</u> <u>x6: 597907.04,</u> <u>y6: 6233694.44,</u> <u>x7: 597559.67,</u> <u>y7: 6233827.38,</u> <u>x8: 597225.70,</u> <u>y8: 6234026.56,</u> <u>x9: 598106.38,</u> <u>y9: 6233649.24,</u> <u>x10: 598024.32,</u> <u>y10: 6233737.94</u>			<u>God kemisk tilstand</u> <u>senest 22. december</u> <u>2021</u>
<u>o434</u>	<u>Kommune(r):</u> <u>Varde</u> <u>Navn:</u> <u>Uden navn</u>	<u>x1: 485150.67,</u> <u>y1: 6173778.76,</u> <u>x2: 485210.39,</u> <u>y2: 6174707.97</u>	<u>RW1</u>	<u>1,12</u>	<u>Godt økologisk</u> <u>potentiale senest 22.</u> <u>december 2021</u> <u>God kemisk tilstand</u> <u>senest 22. december</u> <u>2021</u>
<u>o1296</u>	<u>Kommune(r):</u> <u>Aalborg</u> <u>Navn:</u> <u>Uden navn</u>	<u>x1: 553092.04,</u> <u>y1: 6309564.17,</u> <u>x2: 552806.65,</u> <u>y2: 6309279.75,</u> <u>x3: 552824.46,</u> <u>y3: 6309270.74,</u> <u>x4: 552806.65,</u> <u>y4: 6309279.75,</u> <u>x5: 552806.65,</u> <u>y5: 6309279.75,</u> <u>x6: 552624.56,</u> <u>y6: 6308912.56</u>	<u>RW1</u>	<u>1,06</u>	<u>Godt økologisk</u> <u>potentiale senest 22.</u> <u>december 2021</u> <u>God kemisk tilstand</u> <u>senest 22. december</u> <u>2021</u>
<u>o398</u>	<u>Kommune(r):</u> <u>Varde</u> <u>Navn:</u> <u>Østkjær</u>	<u>x1: 456411.37,</u> <u>y1: 6168086.85,</u> <u>x2: 456146.94,</u> <u>y2: 6168658.55</u>	<u>RW1</u>	<u>0,66</u>	<u>Godt økologisk</u> <u>potentiale senest 22.</u> <u>december 2027</u> <u>God kemisk tilstand</u> <u>senest 22. december</u> <u>2021</u>
<u>o1038</u>	<u>Kommune(r):</u> <u>Favrskov</u> <u>Navn:</u> <u>Stærkær</u>	<u>x1: 543952.19,</u> <u>y1: 6247465.04,</u> <u>x2: 543500.40,</u> <u>y2: 6248251.56</u>	<u>RW1</u>	<u>0,97</u>	<u>Godt økologisk</u> <u>potentiale senest 22.</u> <u>december 2021</u> <u>God kemisk tilstand</u> <u>senest 22. december</u> <u>2021</u>
<u>c00107</u>	<u>Kommune(r):</u> <u>Varde</u> <u>Navn:</u>	<u>x1: 455849.71,</u> <u>y1: 6176103.99,</u> <u>x2: 453912.23,</u> <u>y2: 6175028.12,</u> <u>x3: 456063.78,</u>	<u>RW2</u>	<u>3,81</u>	<u>Godt økologisk</u> <u>potentiale senest 22.</u> <u>december 2027</u> <u>God kemisk tilstand</u>

	<u>Rolfsø Kanal og Fidde Strøm</u>	<u>y3: 6176368.90,</u> <u>x4: 455849.71,</u> <u>y4: 6176103.99,</u> <u>x5: 456496.81,</u> <u>y5: 6175577.30,</u> <u>x6: 455849.71,</u> <u>y6: 6176103.99</u>			<u>senest 22. december 2021</u>
<u>o3120</u>	<u>Kommune(r):</u> <u>Skanderborg</u> <u>Navn:</u> <u>Illerup Å - Møllebro - Moss</u>	<u>x1: 553746.66,</u> <u>y1: 6212085.17,</u> <u>x2: 552831.64,</u> <u>y2: 6211727.75</u>	<u>RW2</u>	<u>1,15</u>	<u>Godt økologisk potentiale senest 22. december 2021</u> <u>God kemisk tilstand senest 22. december 2021</u>
<u>rin 1.2 00349</u>	<u>Kommune(r):</u> <u>Skive</u> <u>Navn:</u> <u>Nørhede Grøft</u>	<u>x1: 485306.17,</u> <u>y1: 6274895.71,</u> <u>x2: 486311.12,</u> <u>y2: 6274828.42</u>	<u>RW1</u>	<u>1,09</u>	<u>Godt økologisk potentiale senest 22. december 2027</u> <u>God kemisk tilstand senest 22. december 2021</u>
<u>o2609</u>	<u>Kommune(r):</u> <u>Holstebro</u> <u>Navn:</u> <u>Ladegård Bæk</u>	<u>x1: 493620.75,</u> <u>y1: 6255702.93,</u> <u>x2: 492770.30,</u> <u>y2: 6255547.15</u>	<u>RW1</u>	<u>0,94</u>	<u>Godt økologisk potentiale senest 22. december 2027</u> <u>God kemisk tilstand senest 22. december 2021</u>
<u>o8916 c</u>	<u>Kommune(r):</u> <u>Thisted</u> <u>Navn:</u> <u>Hundborg Mosekanal</u>	<u>x1: 470398.66,</u> <u>y1: 6307364.32,</u> <u>x2: 468658.21,</u> <u>y2: 6305775.30</u>	<u>RW2</u>	<u>2,95</u>	<u>Godt økologisk potentiale senest 22. december 2027</u> <u>God kemisk tilstand senest 22. december 2021</u>
<u>o3763</u>	<u>Kommune(r):</u> <u>Haderslev</u> <u>Navn:</u> <u>Uden navn</u>	<u>x1: 541947.55,</u> <u>y1: 6119924.40,</u> <u>x2: 541140.85,</u> <u>y2: 6121096.27</u>	<u>RW1</u>	<u>1,75</u>	<u>Godt økologisk potentiale senest 22. december 2027</u> <u>God kemisk tilstand senest 22. december 2021</u>
<u>c00089</u>	<u>Kommune(r):</u> <u>Syddjurs</u> <u>Navn:</u> <u>Østre vandløb i Karlby Mose</u>	<u>x1: 581315.40,</u> <u>y1: 6246553.20,</u> <u>x2: 580580.32,</u> <u>y2: 6245580.08,</u> <u>x3: 580946.08,</u> <u>y3: 6244735.30,</u> <u>x4: 580580.32,</u> <u>y4: 6245580.08,</u> <u>x5: 580580.32,</u> <u>y5: 6245580.08,</u> <u>x6: 580446.30,</u> <u>y6: 6245633.61</u>	<u>RW1</u>	<u>2,68</u>	<u>Godt økologisk potentiale senest 22. december 2021</u> <u>God kemisk tilstand senest 22. december 2021</u>

<u>c00588</u>	Kommune(r): <u>Sønderborg</u> Navn: <u>Uden navn</u>	<u>x1: 537933.89,</u> <u>y1: 6086640.13,</u> <u>x2: 537861.69,</u> <u>y2: 6086720.55</u>	<u>RW1</u>	<u>0,11</u>	<u>Godt økologisk</u> <u>potentiale senest 22.</u> <u>december 2027</u> <u>God kemisk tilstand</u> <u>senest 22. december</u> <u>2021</u>
<u>o843</u>	Kommune(r): <u>Syddjurs</u> Navn: <u>VI. syd for Eg</u>	<u>x1: 588923.39,</u> <u>y1: 6225804.65,</u> <u>x2: 588518.64,</u> <u>y2: 6225970.75,</u> <u>x3: 588518.64,</u> <u>y3: 6225970.75,</u> <u>x4: 588111.62,</u> <u>y4: 6226059.74,</u> <u>x5: 588518.64,</u> <u>y5: 6225970.75,</u> <u>x6: 588322.06,</u> <u>y6: 6226154.76</u>	<u>RW1</u>	<u>1,19</u>	<u>Godt økologisk</u> <u>potentiale senest 22.</u> <u>december 2021</u> <u>God kemisk tilstand</u> <u>senest 22. december</u> <u>2021</u>
<u>o4493_y</u>	Kommune(r): <u>Odense, Nordfyns</u> Navn: <u>Beldringeafløbet</u>	<u>x1: 586230.15,</u> <u>y1: 6148009.77,</u> <u>x2: 584836.89,</u> <u>y2: 6148052.38</u>	<u>RW1</u>	<u>1,94</u>	<u>Godt økologisk</u> <u>potentiale senest 22.</u> <u>december 2027</u> <u>God kemisk tilstand</u> <u>senest 22. december</u> <u>2021</u>
<u>o3886</u>	Kommune(r): <u>Haderslev</u> Navn: <u>Uden navn</u>	<u>x1: 501081.37,</u> <u>y1: 6125590.94,</u> <u>x2: 499814.80,</u> <u>y2: 6124658.86</u>	<u>RW1</u>	<u>2,07</u>	<u>Godt økologisk</u> <u>potentiale senest 22.</u> <u>december 2027</u> <u>God kemisk tilstand</u> <u>senest 22. december</u> <u>2021</u>
<u>o141</u>	Kommune(r): <u>Tønder, Esbjerg</u> Navn: <u>Uden navn</u>	<u>x1: 487203.33,</u> <u>y1: 6121779.58,</u> <u>x2: 486917.20,</u> <u>y2: 6121256.32</u>	<u>RW1</u>	<u>0,66</u>	<u>Godt økologisk</u> <u>potentiale senest 22.</u> <u>december 2027</u> <u>God kemisk tilstand</u> <u>senest 22. december</u> <u>2021</u>
<u>o1607</u>	Kommune(r): <u>Ærø</u> Navn: <u>Landgrøften</u>	<u>x1: 589328.65,</u> <u>y1: 6081559.66,</u> <u>x2: 587957.68,</u> <u>y2: 6082839.78</u>	<u>RW1</u>	<u>2,45</u>	<u>Godt økologisk</u> <u>potentiale senest 22.</u> <u>december 2027</u> <u>God kemisk tilstand</u> <u>senest 22. december</u> <u>2021</u>
<u>o8954_b</u>	Kommune(r): <u>Aalborg</u> Navn: <u>Lindholm Å</u>	<u>x1: 557825.09,</u> <u>y1: 6340213.03,</u> <u>x2: 554078.09,</u> <u>y2: 6340383.38</u>	<u>RW2</u>	<u>5,8</u>	<u>Godt økologisk</u> <u>potentiale senest 22.</u> <u>december 2027</u> <u>God kemisk tilstand</u> <u>senest 22. december</u> <u>2021</u>

<u>o1999</u>	<u>Kommune(r):</u> <u>Odense, Nordfyns</u> <u>Navn:</u> <u>Uden navn</u>	<u>x1: 590994.70,</u> <u>y1: 6148051.89,</u> <u>x2: 587362.57,</u> <u>y2: 6147531.41</u>	<u>RW1</u>	<u>3,77</u>	<u>Godt økologisk</u> <u>potentiale senest 22.</u> <u>december 2027</u> <u>God kemisk tilstand</u> <u>senest 22. december</u> <u>2021</u>
<u>o217</u>	<u>Kommune(r):</u> <u>Kolding</u> <u>Navn:</u> <u>Uden navn</u>	<u>x1: 521747.35,</u> <u>y1: 6136868.68,</u> <u>x2: 521171.27,</u> <u>y2: 6136795.04</u>	<u>RW1</u>	<u>0,59</u>	<u>Godt økologisk</u> <u>potentiale senest 22.</u> <u>december 2027</u> <u>God kemisk tilstand</u> <u>senest 22. december</u> <u>2021</u>
<u>o2198</u>	<u>Kommune(r):</u> <u>Hedensted</u> <u>Navn:</u> <u>Bjørnkær Grøft</u>	<u>x1: 554635.52,</u> <u>y1: 6180025.16,</u> <u>x2: 553964.60,</u> <u>y2: 6180184.03</u>	<u>RW1</u>	<u>0,69</u>	<u>Godt økologisk</u> <u>potentiale senest 22.</u> <u>december 2027</u> <u>God kemisk tilstand</u> <u>senest 22. december</u> <u>2021</u>
<u>o9547</u>	<u>Kommune(r):</u> <u>Norddjurs</u> <u>Navn:</u> <u>Kare Bæk - Nedre løb</u>	<u>x1: 577361.81,</u> <u>y1: 6266253.37,</u> <u>x2: 575764.96,</u> <u>y2: 6265909.40</u>	<u>RW4</u>	<u>1,96</u>	<u>Godt økologisk</u> <u>potentiale senest 22.</u> <u>december 2027</u> <u>God kemisk tilstand</u> <u>senest 22. december</u> <u>2021</u>
<u>o9858</u>	<u>Kommune(r):</u> <u>Nordfyns</u> <u>Navn:</u> <u>Ålebækken</u>	<u>x1: 572113.85,</u> <u>y1: 6157445.14,</u> <u>x2: 570226.07,</u> <u>y2: 6159196.19</u>	<u>RW5</u>	<u>3,06</u>	<u>Godt økologisk</u> <u>potentiale senest 22.</u> <u>december 2027</u> <u>God kemisk tilstand</u> <u>senest 22. december</u> <u>2021</u>
<u>o796</u>	<u>Kommune(r):</u> <u>Skanderborg, Aarhus</u> <u>Navn:</u> <u>Kolkær Bæk</u>	<u>x1: 560519.67,</u> <u>y1: 6221019.68,</u> <u>x2: 559925.68,</u> <u>y2: 6221652.46,</u> <u>x3: 559925.68,</u> <u>y3: 6221652.46,</u> <u>x4: 559872.81,</u> <u>y4: 6221746.58,</u> <u>x5: 559925.68,</u> <u>y5: 6221652.46,</u> <u>x6: 559395.73,</u> <u>y6: 6221745.00</u>	<u>RW1</u>	<u>1,79</u>	<u>Godt økologisk</u> <u>potentiale senest 22.</u> <u>december 2027</u> <u>God kemisk tilstand</u> <u>senest 22. december</u> <u>2021</u>
<u>o1475</u>	<u>Kommune(r):</u> <u>Esbjerg</u> <u>Navn:</u> <u>Uden navn</u>	<u>x1: 488203.55,</u> <u>y1: 6121419.98,</u> <u>x2: 488158.58,</u> <u>y2: 6122369.38</u>	<u>RW2</u>	<u>1,05</u>	<u>Godt økologisk</u> <u>potentiale senest 22.</u> <u>december 2027</u> <u>God kemisk tilstand</u> <u>senest 22. december</u> <u>2021</u>

<u>o313</u>	<u>Kommune(r):</u> <u>Vejen</u> <u>Navn:</u> <u>Uden navn</u>	<u>x1: 492971.70,</u> <u>y1: 6154668.00,</u> <u>x2: 495754.23,</u> <u>y2: 6155351.71</u>	<u>RW1</u>	<u>3,86</u>	<u>Godt økologisk</u> <u>potentiale senest 22.</u> <u>december 2027</u> <u>God kemisk tilstand</u> <u>senest 22. december</u> <u>2021</u>
<u>rib 1.10.02572</u>	<u>Kommune(r):</u> <u>Aabenraa</u> <u>Navn:</u> <u>Uden navn</u>	<u>x1: 523751.67,</u> <u>y1: 6109693.70,</u> <u>x2: 522786.87,</u> <u>y2: 6108292.70</u>	<u>RW1</u>	<u>2,02</u>	<u>Godt økologisk</u> <u>potentiale senest 22.</u> <u>december 2021</u> <u>God kemisk tilstand</u> <u>senest 22. december</u> <u>2021</u>
<u>b00058</u>	<u>Kommune(r):</u> <u>Skanderborg</u> <u>Navn:</u> <u>Møgeleng Bæk</u>	<u>x1: 558585.31,</u> <u>y1: 6220093.46,</u> <u>x2: 558745.73,</u> <u>y2: 6219485.69</u>	<u>RW1</u>	<u>0,64</u>	<u>Godt økologisk</u> <u>potentiale senest 22.</u> <u>december 2027</u> <u>God kemisk tilstand</u> <u>senest 22. december</u> <u>2021</u>
<u>c00372</u>	<u>Kommune(r):</u> <u>Silkeborg</u> <u>Navn:</u> <u>Sorring Skelbæk og</u> <u>Kilde ved Sor</u>	<u>x1: 548383.53,</u> <u>y1: 6225251.60,</u> <u>x2: 548175.34,</u> <u>y2: 6224565.32,</u> <u>x3: 548270.01,</u> <u>y3: 6224430.58,</u> <u>x4: 548175.34,</u> <u>y4: 6224565.32,</u> <u>x5: 548175.34,</u> <u>y5: 6224565.32,</u> <u>x6: 548085.13,</u> <u>y6: 6224546.12</u>	<u>RW1</u>	<u>1,21</u>	<u>Godt økologisk</u> <u>potentiale senest 22.</u> <u>december 2021</u> <u>God kemisk tilstand</u> <u>senest 22. december</u> <u>2021</u>
<u>c00531</u>	<u>Kommune(r):</u> <u>Horsens</u> <u>Navn:</u> <u>Klosterkanalen</u>	<u>x1: 541959.11,</u> <u>y1: 6210859.96,</u> <u>x2: 543441.77,</u> <u>y2: 6210999.33</u>	<u>RW2</u>	<u>1,79</u>	<u>Godt økologisk</u> <u>potentiale senest 22.</u> <u>december 2021</u> <u>God kemisk tilstand</u> <u>senest 22. december</u> <u>2021</u>
<u>o2806</u>	<u>Kommune(r):</u> <u>Aalborg</u> <u>Navn:</u> <u>Tyvedalsgrøft</u>	<u>x1: 539180.72,</u> <u>y1: 6314666.48,</u> <u>x2: 538659.52,</u> <u>y2: 6316133.83</u>	<u>RW1</u>	<u>1,79</u>	<u>Godt økologisk</u> <u>potentiale senest 22.</u> <u>december 2027</u> <u>God kemisk tilstand</u> <u>senest 22. december</u> <u>2021</u>
<u>o7357 x</u>	<u>Kommune(r):</u> <u>Skive</u> <u>Navn:</u> <u>Konradsborg Grøft</u>	<u>x1: 504399.37,</u> <u>y1: 6292084.89,</u> <u>x2: 504000.19,</u> <u>y2: 6290979.98,</u> <u>x3: 504000.19,</u> <u>y3: 6290979.98,</u> <u>x4: 503204.53,</u>	<u>RW1</u>	<u>5,08</u>	<u>Godt økologisk</u> <u>potentiale senest 22.</u> <u>december 2027</u> <u>God kemisk tilstand</u> <u>senest 22. december</u> <u>2021</u>

		<u>y4: 6290471.07,</u> <u>x5: 504000.19,</u> <u>y5: 6290979.98,</u> <u>x6: 503322.20,</u> <u>y6: 6291621.39,</u> <u>x7: 504399.37,</u> <u>y7: 6292084.89,</u> <u>x8: 504298.96,</u> <u>y8: 6292206.15,</u> <u>x9: 504742.90,</u> <u>y9: 6292520.34,</u> <u>x10: 504270.81,</u> <u>y10: 6293078.83,</u> <u>x11: 504742.90,</u> <u>y11: 6292520.34,</u> <u>x12: 504399.37,</u> <u>y12: 6292084.89,</u> <u>x13: 504813.86,</u> <u>y13: 6292596.72,</u> <u>x14: 504742.90,</u> <u>y14: 6292520.34</u>			
<u>o9964</u>	<u>Kommune(r):</u> <u>Jammerbugt</u> <u>Navn:</u> <u>Albæk / Hune Bæk</u>	<u>x1: 538245.72,</u> <u>y1: 6342803.20,</u> <u>x2: 535204.84,</u> <u>y2: 6341420.05</u>	<u>RW5</u>	<u>3,91</u>	<u>Godt økologisk</u> <u>potentiale senest 22.</u> <u>december 2027</u> <u>God kemisk tilstand</u> <u>senest 22. december</u> <u>2021</u>
<u>o1717</u>	<u>Kommune(r):</u> <u>Faaborg-Midtfyn</u> <u>Navn:</u> <u>Uden navn</u>	<u>x1: 590863.87,</u> <u>y1: 6112782.75,</u> <u>x2: 589379.31,</u> <u>y2: 6114153.24</u>	<u>RW1</u>	<u>3,08</u>	<u>Godt økologisk</u> <u>potentiale senest 22.</u> <u>december 2021</u> <u>God kemisk tilstand</u> <u>senest 22. december</u> <u>2021</u>
<u>o873</u>	<u>Kommune(r):</u> <u>Syddjurs</u> <u>Navn:</u> <u>Sogneskelgrøften</u>	<u>x1: 592830.70,</u> <u>y1: 6229906.70,</u> <u>x2: 592332.08,</u> <u>y2: 6229018.67</u>	<u>RW1</u>	<u>1,06</u>	<u>Godt økologisk</u> <u>potentiale senest 22.</u> <u>december 2027</u> <u>God kemisk tilstand</u> <u>senest 22. december</u> <u>2021</u>
<u>o3203</u>	<u>Kommune(r):</u> <u>Norrdjurs</u> <u>Navn:</u> <u>Kolindsund Nordkanal</u> <u>- Kolind</u>	<u>x1: 618709.15,</u> <u>y1: 6252979.72,</u> <u>x2: 615682.16,</u> <u>y2: 6253420.69</u>	<u>RW3</u>	<u>3,21</u>	<u>Godt økologisk</u> <u>potentiale senest 22.</u> <u>december 2021</u> <u>God kemisk tilstand</u> <u>senest 22. december</u> <u>2021</u>
<u>o2337</u>	<u>Kommune(r):</u> <u>Odder, Aarhus</u> <u>Navn:</u> <u>Onsted Bæk</u>	<u>x1: 566944.28,</u> <u>y1: 6206838.53,</u> <u>x2: 567253.28,</u> <u>y2: 6209079.90</u>	<u>RW1</u>	<u>2,9</u>	<u>Godt økologisk</u> <u>potentiale senest 22.</u> <u>december 2027</u> <u>God kemisk tilstand</u>

					<u>senest 22. december 2021</u>
<u>o7739</u>	<u>Kommune(r):</u> <u>Jammerbugt</u> <u>Navn:</u> <u>Uden navn</u>	<u>x1: 506503.77,</u> <u>y1: 6330453.64,</u> <u>x2: 506657.42,</u> <u>y2: 6329108.82</u>	<u>RW1</u>	<u>1,87</u>	<u>Godt økologisk</u> <u>potentiale senest 22.</u> <u>december 2027</u> <u>God kemisk tilstand</u> <u>senest 22. december</u> <u>2021</u>
<u>o1521_x</u>	<u>Kommune(r):</u> <u>Ringkøbing-Skjern</u> <u>Navn:</u> <u>Velling Landkanal</u>	<u>x1: 463797.37,</u> <u>y1: 6205843.37,</u> <u>x2: 460148.92,</u> <u>y2: 6206749.55</u>	<u>RW2</u>	<u>4,32</u>	<u>Godt økologisk</u> <u>potentiale senest 22.</u> <u>december 2027</u> <u>God kemisk tilstand</u> <u>senest 22. december</u> <u>2021</u>
<u>o3009</u>	<u>Kommune(r):</u> <u>Tønder</u> <u>Navn:</u> <u>Uden navn</u>	<u>x1: 482613.28,</u> <u>y1: 6116227.74,</u> <u>x2: 479463.10,</u> <u>y2: 6115728.23</u>	<u>RW2</u>	<u>3,4</u>	<u>Godt økologisk</u> <u>potentiale senest 22.</u> <u>december 2027</u> <u>God kemisk tilstand</u> <u>senest 22. december</u> <u>2021</u>
<u>b00095</u>	<u>Kommune(r):</u> <u>Vesthimmerlands</u> <u>Navn:</u> <u>Halkær Å</u>	<u>x1: 530386.56,</u> <u>y1: 6293416.80,</u> <u>x2: 529586.18,</u> <u>y2: 6293242.85</u>	<u>RW1</u>	<u>0,83</u>	<u>Godt økologisk</u> <u>potentiale senest 22.</u> <u>december 2027</u> <u>God kemisk tilstand</u> <u>senest 22. december</u> <u>2021</u>
<u>o514</u>	<u>Kommune(r):</u> <u>Varde, Ringkøbing-</u> <u>Skjern</u> <u>Navn:</u> <u>Frisgårdgrøften</u>	<u>x1: 458569.71,</u> <u>y1: 6185422.43,</u> <u>x2: 458433.16,</u> <u>y2: 6184744.89</u>	<u>RW1</u>	<u>0,88</u>	<u>Godt økologisk</u> <u>potentiale senest 22.</u> <u>december 2027</u> <u>God kemisk tilstand</u> <u>senest 22. december</u> <u>2021</u>
<u>o1688</u>	<u>Kommune(r):</u> <u>Svendborg</u> <u>Navn:</u> <u>Uden navn</u>	<u>x1: 594949.51,</u> <u>y1: 6108165.61,</u> <u>x2: 593461.62,</u> <u>y2: 6108413.40</u>	<u>RW1</u>	<u>1,93</u>	<u>Godt økologisk</u> <u>potentiale senest 22.</u> <u>december 2021</u> <u>God kemisk tilstand</u> <u>senest 22. december</u> <u>2021</u>
<u>t450</u>	<u>Kommune(r):</u> <u>Morsø</u> <u>Navn:</u> <u>Lyngsbro Bæk</u>	<u>x1: 479275.77,</u> <u>y1: 6297427.46,</u> <u>x2: 479222.74,</u> <u>y2: 6297026.52,</u> <u>x3: 479203.31,</u> <u>y3: 6297072.59,</u> <u>x4: 479182.62,</u> <u>y4: 6297062.27</u>	<u>RW2</u>	<u>0,45</u>	<u>Godt økologisk</u> <u>potentiale senest 22.</u> <u>december 2027</u> <u>God kemisk tilstand</u> <u>senest 22. december</u> <u>2021</u>
<u>o4231</u>	<u>Kommune(r):</u> <u>Odense</u>	<u>x1: 586998.80,</u> <u>y1: 6137643.01,</u>	<u>RW1</u>	<u>2,02</u>	<u>Godt økologisk</u> <u>potentiale senest 22.</u>

	Navn: <u>Hedebækken</u>	<u>x2: 585268.18,</u> <u>y2: 6138467.72</u>			<u>december 2021</u> <u>God kemisk tilstand</u> <u>senest 22. december</u> <u>2021</u>
<u>o1263</u>	Kommune(r): <u>Rebild</u> Navn: <u>Uden navn</u>	<u>x1: 543508.05,</u> <u>y1: 6294643.90,</u> <u>x2: 542625.81,</u> <u>y2: 6294323.10</u>	<u>RW1</u>	<u>1,03</u>	<u>Godt økologisk</u> <u>potentiale senest 22.</u> <u>december 2021</u> <u>God kemisk tilstand</u> <u>senest 22. december</u> <u>2021</u>
<u>c00015</u>	Kommune(r): <u>Skanderborg</u> Navn: <u>Østlige tilløb til</u> <u>Sommerbæ</u>	<u>x1: 564798.68,</u> <u>y1: 6215902.72,</u> <u>x2: 565296.41,</u> <u>y2: 6215903.36</u>	<u>RW1</u>	<u>0,87</u>	<u>Godt økologisk</u> <u>potentiale senest 22.</u> <u>december 2027</u> <u>God kemisk tilstand</u> <u>senest 22. december</u> <u>2021</u>
<u>o5318</u>	Kommune(r): <u>Vejle</u> Navn: <u>Feldmose-Fousing Bæk</u>	<u>x1: 529457.94,</u> <u>y1: 6182529.71,</u> <u>x2: 528778.82,</u> <u>y2: 6185748.81,</u> <u>x3: 529457.94,</u> <u>y3: 6182529.71,</u> <u>x4: 529119.54,</u> <u>y4: 6182261.46,</u> <u>x5: 529473.78,</u> <u>y5: 6182501.90,</u> <u>x6: 529457.94,</u> <u>y6: 6182529.71</u>	<u>RW1</u>	<u>5,17</u>	<u>Godt økologisk</u> <u>potentiale senest 22.</u> <u>december 2027</u> <u>God kemisk tilstand</u> <u>senest 22. december</u> <u>2021</u>
<u>o905</u>	Kommune(r): <u>Ringkøbing-Skjern</u> Navn: <u>Bæk SV for</u> <u>Lystbækgård</u>	<u>x1: 461654.60,</u> <u>y1: 6233244.07,</u> <u>x2: 461054.80,</u> <u>y2: 6233360.94</u>	<u>RW1</u>	<u>0,69</u>	<u>Godt økologisk</u> <u>potentiale senest 22.</u> <u>december 2021</u> <u>God kemisk tilstand</u> <u>senest 22. december</u> <u>2021</u>
<u>t242</u>	Kommune(r): <u>Skanderborg</u> Navn: <u>Bæk fra Hylling Skov,</u> <u>midt.</u>	<u>x1: 553087.65,</u> <u>y1: 6218771.85,</u> <u>x2: 552945.42,</u> <u>y2: 6218960.02</u>	<u>RW1</u>	<u>0,28</u>	<u>Godt økologisk</u> <u>potentiale senest 22.</u> <u>december 2021</u> <u>God kemisk tilstand</u> <u>senest 22. december</u> <u>2021</u>
<u>o2540</u>	Kommune(r): <u>Aarhus</u> Navn: <u>Skader Å - Tilløb vest</u> <u>for H</u>	<u>x1: 576633.82,</u> <u>y1: 6240329.04,</u> <u>x2: 576565.45,</u> <u>y2: 6239740.42</u>	<u>RW1</u>	<u>0,68</u>	<u>Godt økologisk</u> <u>potentiale senest 22.</u> <u>december 2027</u> <u>God kemisk tilstand</u> <u>senest 22. december</u> <u>2021</u>
<u>aal1.2.1026</u>	Kommune(r): <u>Morsø</u>	<u>x1: 485827.98,</u> <u>y1: 6284278.82,</u>	<u>RW2</u>	<u>1,47</u>	<u>Godt økologisk</u> <u>potentiale senest 22.</u>

	Navn: <u>Uden navn</u>	<u>x2: 484842.76,</u> <u>y2: 6283814.71</u>			<u>december 2021</u> <u>God kemisk tilstand</u> <u>senest 22. december</u> <u>2021</u>
<u>o3162</u>	Kommune(r): <u>Morsø</u> Navn: <u>Dueholm Å</u>	<u>x1: 491148.86,</u> <u>y1: 6294264.38,</u> <u>x2: 490504.52,</u> <u>y2: 6294259.62</u>	<u>RW2</u>	<u>0,65</u>	<u>Godt økologisk</u> <u>potentiale senest 22.</u> <u>december 2027</u> <u>God kemisk tilstand</u> <u>senest 22. december</u> <u>2021</u>
<u>o2329</u>	Kommune(r): <u>Odder, Aarhus</u> Navn: <u>Tilløb fra Bjergene</u>	<u>x1: 572115.76,</u> <u>y1: 6208356.56,</u> <u>x2: 571585.86,</u> <u>y2: 6208202.72</u>	<u>RW1</u>	<u>0,56</u>	<u>Godt økologisk</u> <u>potentiale senest 22.</u> <u>december 2021</u> <u>God kemisk tilstand</u> <u>senest 22. december</u> <u>2021</u>
<u>o3183 x</u>	Kommune(r): <u>Jammerbugt</u> Navn: <u>Tranum Å</u>	<u>x1: 530055.54,</u> <u>y1: 6330415.67,</u> <u>x2: 531783.30,</u> <u>y2: 6325215.61</u>	<u>RW2</u>	<u>5,68</u>	<u>Godt økologisk</u> <u>potentiale senest 22.</u> <u>december 2021</u> <u>God kemisk tilstand</u> <u>senest 22. december</u> <u>2021</u>
<u>o2476</u>	Kommune(r): <u>Favrskov</u> Navn: <u>Dalby Bæk</u>	<u>x1: 549450.45,</u> <u>y1: 6229600.14,</u> <u>x2: 548680.99,</u> <u>y2: 6229721.93</u>	<u>RW1</u>	<u>0,79</u>	<u>Godt økologisk</u> <u>potentiale senest 22.</u> <u>december 2021</u> <u>God kemisk tilstand</u> <u>senest 22. december</u> <u>2021</u>
<u>o8932 b</u>	Kommune(r): <u>Aalborg</u> Navn: <u>Uden navn</u>	<u>x1: 564995.77,</u> <u>y1: 6322908.25,</u> <u>x2: 562235.99,</u> <u>y2: 6320449.65</u>	<u>RW2</u>	<u>4,24</u>	<u>Godt økologisk</u> <u>potentiale senest 22.</u> <u>december 2027</u> <u>God kemisk tilstand</u> <u>senest 22. december</u> <u>2021</u>
<u>c00489</u>	Kommune(r): <u>Lemvig</u> Navn: <u>Uden navn</u>	<u>x1: 457791.51,</u> <u>y1: 6267276.95,</u> <u>x2: 457515.43,</u> <u>y2: 6267738.44</u>	<u>RW1</u>	<u>0,64</u>	<u>Godt økologisk</u> <u>potentiale senest 22.</u> <u>december 2027</u> <u>God kemisk tilstand</u> <u>senest 22. december</u> <u>2021</u>
<u>o3047</u>	Kommune(r): <u>Kolding</u> Navn: <u>Harte Kanel (Vester</u> <u>Nebel Å)</u>	<u>x1: 525589.37,</u> <u>y1: 6154700.55,</u> <u>x2: 526713.69,</u> <u>y2: 6155014.22</u>	<u>RW2</u>	<u>1,3</u>	<u>Godt økologisk</u> <u>potentiale senest 22.</u> <u>december 2027</u> <u>God kemisk tilstand</u> <u>senest 22. december</u> <u>2021</u>

<u>o494</u>	<u>Kommune(r):</u> <u>Vejle</u> <u>Navn:</u> <u>STILBJERG BÆK</u>	<u>x1: 509978.04,</u> <u>y1: 6181063.85,</u> <u>x2: 505812.41,</u> <u>y2: 6180332.15</u>	<u>RW1</u>	<u>5,2</u>	<u>Godt økologisk</u> <u>potentiale senest 22.</u> <u>december 2021</u> <u>God kemisk tilstand</u> <u>senest 22. december</u> <u>2021</u>
<u>o1481 b</u>	<u>Kommune(r):</u> <u>Esbjerg</u> <u>Navn:</u> <u>Uden navn</u>	<u>x1: 487953.64,</u> <u>y1: 6131619.00,</u> <u>x2: 485748.19,</u> <u>y2: 6131920.23</u>	<u>RW2</u>	<u>2,47</u>	<u>Godt økologisk</u> <u>potentiale senest 22.</u> <u>december 2021</u> <u>God kemisk tilstand</u> <u>senest 22. december</u> <u>2021</u>
<u>o2214</u>	<u>Kommune(r):</u> <u>Hedensted</u> <u>Navn:</u> <u>Øster Snede Bæk</u>	<u>x1: 538786.20,</u> <u>y1: 6183657.28,</u> <u>x2: 538235.36,</u> <u>y2: 6182492.37</u>	<u>RW1</u>	<u>1,43</u>	<u>Godt økologisk</u> <u>potentiale senest 22.</u> <u>december 2021</u> <u>God kemisk tilstand</u> <u>senest 22. december</u> <u>2021</u>
<u>c00013</u>	<u>Kommune(r):</u> <u>Ærø</u> <u>Navn:</u> <u>Midtmarksrenden</u>	<u>x1: 589793.41,</u> <u>y1: 6077456.67,</u> <u>x2: 588497.30,</u> <u>y2: 6077888.05,</u> <u>x3: 588769.37,</u> <u>y3: 6078320.94,</u> <u>x4: 588497.30,</u> <u>y4: 6077888.05,</u> <u>x5: 588497.30,</u> <u>y5: 6077888.05,</u> <u>x6: 587840.07,</u> <u>y6: 6077969.27</u>	<u>RW1</u>	<u>2,79</u>	<u>Godt økologisk</u> <u>potentiale senest 22.</u> <u>december 2027</u> <u>God kemisk tilstand</u> <u>senest 22. december</u> <u>2021</u>
<u>o7188 x</u>	<u>Kommune(r):</u> <u>Skive</u> <u>Navn:</u> <u>Hagensmølle Bæk</u>	<u>x1: 501033.58,</u> <u>y1: 6280086.20,</u> <u>x2: 500053.91,</u> <u>y2: 6276986.84,</u> <u>x3: 501033.58,</u> <u>y3: 6280086.20,</u> <u>x4: 500933.98,</u> <u>y4: 6280362.17,</u> <u>x5: 501040.55,</u> <u>y5: 6280188.74,</u> <u>x6: 501033.58,</u> <u>y6: 6280086.20</u>	<u>RW1</u>	<u>4,26</u>	<u>Godt økologisk</u> <u>potentiale senest 22.</u> <u>december 2027</u> <u>God kemisk tilstand</u> <u>senest 22. december</u> <u>2021</u>
<u>rib 1.10.01135</u>	<u>Kommune(r):</u> <u>Esbjerg, Vejen</u> <u>Navn:</u> <u>Uden navn</u>	<u>x1: 488390.69,</u> <u>y1: 6153356.10,</u> <u>x2: 487387.56,</u> <u>y2: 6154584.45</u>	<u>RW1</u>	<u>1,67</u>	<u>Godt økologisk</u> <u>potentiale senest 22.</u> <u>december 2027</u> <u>God kemisk tilstand</u> <u>senest 22. december</u> <u>2021</u>
<u>o1837</u>	<u>Kommune(r):</u> <u>Assens</u>	<u>x1: 568828.82,</u> <u>y1: 6128909.38,</u>	<u>RW1</u>	<u>0,88</u>	<u>Godt økologisk</u> <u>potentiale senest 22.</u>

	Navn: Uden navn	x2: <u>568742.23</u> , y2: <u>6129536.92</u>			<u>december 2027</u> <u>God kemisk tilstand</u> <u>senest 22. december</u> <u>2021</u>
<u>c00581</u>	Kommune(r): <u>Ringkøbing-Skjern</u> Navn: <u>Heager Å</u>	x1: <u>452819.28</u> , y1: <u>6221793.80</u> , x2: <u>452114.38</u> , y2: <u>6216677.24</u>	<u>RW2</u>	<u>5,94</u>	<u>Godt økologisk</u> <u>potentiale senest 22.</u> <u>december 2021</u> <u>God kemisk tilstand</u> <u>senest 22. december</u> <u>2021</u>
<u>o520</u>	Kommune(r): <u>Billund</u> Navn: <u>Simmelbæk</u>	x1: <u>497799.29</u> , y1: <u>6183230.79</u> , x2: <u>491721.37</u> , y2: <u>6186619.93</u>	<u>RW1</u>	<u>7,5</u>	<u>Godt økologisk</u> <u>potentiale senest 22.</u> <u>december 2027</u> <u>God kemisk tilstand</u> <u>senest 22. december</u> <u>2021</u>
<u>c00248</u>	Kommune(r): <u>Odder</u> Navn: <u>Bøgebjerg Bæk og</u> <u>Grøft fra indus</u>	x1: <u>572354.89</u> , y1: <u>6205056.28</u> , x2: <u>571333.74</u> , y2: <u>6205397.53</u>	<u>RW1</u>	<u>1,13</u>	<u>Godt økologisk</u> <u>potentiale senest 22.</u> <u>december 2027</u> <u>God kemisk tilstand</u> <u>senest 22. december</u> <u>2021</u>
<u>o1625</u>	Kommune(r): <u>Sønderborg</u> Navn: <u>Uden navn</u>	x1: <u>557710.14</u> , y1: <u>6095561.23</u> , x2: <u>556505.70</u> , y2: <u>6095677.23</u>	<u>RW1</u>	<u>1,39</u>	<u>Godt økologisk</u> <u>potentiale senest 22.</u> <u>december 2027</u> <u>God kemisk tilstand</u> <u>senest 22. december</u> <u>2021</u>
<u>b00089</u>	Kommune(r): <u>Middelfart</u> Navn: <u>Gremmeløkke Å</u>	x1: <u>561979.37</u> , y1: <u>6145134.57</u> , x2: <u>561159.40</u> , y2: <u>6143302.71</u>	<u>RW2</u>	<u>2,31</u>	<u>Godt økologisk</u> <u>potentiale senest 22.</u> <u>december 2027</u> <u>God kemisk tilstand</u> <u>senest 22. december</u> <u>2021</u>
<u>o6686</u>	Kommune(r): <u>Syddjurs</u> Navn: <u>Vallum Bæk</u>	x1: <u>594545.36</u> , y1: <u>6250417.97</u> , x2: <u>594474.17</u> , y2: <u>6251160.44</u> , x3: <u>594545.36</u> , y3: <u>6250417.97</u> , x4: <u>594511.64</u> , y4: <u>6250410.36</u> , x5: <u>594579.10</u> , y5: <u>6250025.96</u> , x6: <u>594545.36</u> , y6: <u>6250417.97</u>	<u>RW1</u>	<u>1,18</u>	<u>Godt økologisk</u> <u>potentiale senest 22.</u> <u>december 2027</u> <u>God kemisk tilstand</u> <u>senest 22. december</u> <u>2021</u>
<u>o9780 x</u>	Kommune(r): <u>Sønderborg</u>	x1: <u>558426.49</u> , y1: <u>6080020.81</u>	<u>RW5</u>	<u>3,06</u>	<u>Godt økologisk</u> <u>potentiale senest 22.</u>

	<u>Navn:</u> <u>Kvl. 1, Broager</u>	<u>x2: 558463.90,</u> <u>y2: 6081065.56,</u> <u>x3: 558463.90,</u> <u>y3: 6081065.56,</u> <u>x4: 557927.17,</u> <u>y4: 6081517.91,</u> <u>x5: 558463.90,</u> <u>y5: 6081065.56,</u> <u>x6: 558678.82,</u> <u>y6: 6081939.65</u>			<u>december 2027</u> <u>God kemisk tilstand</u> <u>senest 22. december</u> <u>2021</u>
<u>o7393</u>	<u>Kommune(r):</u> <u>Vesthimmerlands</u> <u>Navn:</u> <u>Års Bæk</u>	<u>x1: 532223.38,</u> <u>y1: 6294784.45,</u> <u>x2: 531952.67,</u> <u>y2: 6297535.60</u>	<u>RW1</u>	<u>3,56</u>	<u>Godt økologisk</u> <u>potentiale senest 22.</u> <u>december 2021</u> <u>God kemisk tilstand</u> <u>senest 22. december</u> <u>2021</u>
<u>o6835_x</u>	<u>Kommune(r):</u> <u>Holstebro</u> <u>Navn:</u> <u>Mogenstrup Bæk</u>	<u>x1: 498963.76,</u> <u>y1: 6258722.01,</u> <u>x2: 495932.81,</u> <u>y2: 6257472.10</u>	<u>RW1</u>	<u>4,03</u>	<u>Godt økologisk</u> <u>potentiale senest 22.</u> <u>december 2027</u> <u>God kemisk tilstand</u> <u>senest 22. december</u> <u>2021</u>
<u>o203</u>	<u>Kommune(r):</u> <u>Esbjerg</u> <u>Navn:</u> <u>Uden navn</u>	<u>x1: 491271.33,</u> <u>y1: 6133790.62,</u> <u>x2: 490676.94,</u> <u>y2: 6134856.84,</u> <u>x3: 490814.64,</u> <u>y3: 6134727.84,</u> <u>x4: 490676.94,</u> <u>y4: 6134856.84,</u> <u>x5: 490676.94,</u> <u>y5: 6134856.84,</u> <u>x6: 490258.68,</u> <u>y6: 6135270.34,</u> <u>x7: 491547.95,</u> <u>y7: 6134178.83,</u> <u>x8: 491271.33,</u> <u>y8: 6133790.62,</u> <u>x9: 492137.38,</u> <u>y9: 6133584.32,</u> <u>x10: 491271.33,</u> <u>y10: 6133790.62</u>	<u>RW1</u>	<u>4,42</u>	<u>Godt økologisk</u> <u>potentiale senest 22.</u> <u>december 2021</u> <u>God kemisk tilstand</u> <u>senest 22. december</u> <u>2021</u>
<u>o2500</u>	<u>Kommune(r):</u> <u>Syddjurs</u> <u>Navn:</u> <u>Krakær Bæk - Øvre</u> <u>løb, ind</u>	<u>x1: 600367.91,</u> <u>y1: 6235374.97,</u> <u>x2: 599923.66,</u> <u>y2: 6235476.82</u>	<u>RW1</u>	<u>0,51</u>	<u>Godt økologisk</u> <u>potentiale senest 22.</u> <u>december 2027</u> <u>God kemisk tilstand</u> <u>senest 22. december</u> <u>2021</u>
<u>b00003</u>	<u>Kommune(r):</u> <u>Randers</u>	<u>x1: 572487.49,</u> <u>y1: 6254430.24,</u>	<u>RW2</u>	<u>1,09</u>	<u>Godt økologisk</u> <u>potentiale senest 22.</u> <u>december 2027</u>

	Navn: <u>Hovbæk</u>	<u>x2: 571806.45,</u> <u>y2: 6253928.55</u>			<u>God kemisk tilstand</u> <u>senest 22. december</u> <u>2021</u>
<u>o2451</u>	Kommune(r): <u>Silkeborg,</u> <u>Skanderborg</u> Navn: <u>Døde Å</u>	<u>x1: 551313.05,</u> <u>y1: 6225032.40,</u> <u>x2: 550726.84,</u> <u>y2: 6224883.02</u>	<u>RW1</u>	<u>0,61</u>	<u>Godt økologisk</u> <u>potentiale senest 22.</u> <u>december 2027</u> <u>God kemisk tilstand</u> <u>senest 22. december</u> <u>2021</u>
<u>o10577</u>	Kommune(r): <u>Horsens</u> Navn: <u>Gudenå - Bredstenbro</u> <u>- Vestbi</u>	<u>x1: 543101.20,</u> <u>y1: 6201948.37,</u> <u>x2: 540994.62,</u> <u>y2: 6199280.20</u>	<u>RW3</u>	<u>4,51</u>	<u>Godt økologisk</u> <u>potentiale senest 22.</u> <u>december 2021</u> <u>God kemisk tilstand</u> <u>senest 22. december</u> <u>2021</u>
<u>o965</u>	Kommune(r): <u>Aarhus</u> Navn: <u>Udmarksgrøft</u>	<u>x1: 572639.57,</u> <u>y1: 6238738.24,</u> <u>x2: 571495.42,</u> <u>y2: 6237721.84</u>	<u>RW2</u>	<u>1,88</u>	<u>Godt økologisk</u> <u>potentiale senest 22.</u> <u>december 2027</u> <u>God kemisk tilstand</u> <u>senest 22. december</u> <u>2021</u>
<u>o3129</u>	Kommune(r): <u>Aarhus</u> Navn: <u>Egå</u>	<u>x1: 579845.84,</u> <u>y1: 6229878.53,</u> <u>x2: 576411.80,</u> <u>y2: 6230573.98</u>	<u>RW2</u>	<u>4,2</u>	<u>Godt økologisk</u> <u>potentiale senest 22.</u> <u>december 2027</u> <u>God kemisk tilstand</u> <u>senest 22. december</u> <u>2021</u>
<u>o8112 x</u>	Kommune(r): <u>Sønderborg</u> Navn: <u>Strømmen</u>	<u>x1: 558287.86,</u> <u>y1: 6089508.65,</u> <u>x2: 556586.10,</u> <u>y2: 6089179.38</u>	<u>RW2</u>	<u>2,12</u>	<u>Godt økologisk</u> <u>potentiale senest 22.</u> <u>december 2027</u> <u>God kemisk tilstand</u> <u>senest 22. december</u> <u>2021</u>
<u>c00281</u>	Kommune(r): <u>Holstebro</u> Navn: <u>Støvlbæk - Ulfborg og</u> <u>Sønderkær</u>	<u>x1: 459034.01,</u> <u>y1: 6238561.54,</u> <u>x2: 456090.18,</u> <u>y2: 6240854.87,</u> <u>x3: 459034.01,</u> <u>y3: 6238561.54,</u> <u>x4: 458982.07,</u> <u>y4: 6238446.36,</u> <u>x5: 459034.34,</u> <u>y5: 6238560.74,</u> <u>x6: 459034.01,</u> <u>y6: 6238561.54</u>	<u>RW2</u>	<u>4,46</u>	<u>Godt økologisk</u> <u>potentiale senest 22.</u> <u>december 2027</u> <u>God kemisk tilstand</u> <u>senest 22. december</u> <u>2021</u>
<u>o1270</u>	Kommune(r): <u>Rebild</u>	<u>x1: 539624.00,</u> <u>y1: 6296680.67,</u>	<u>RW1</u>	<u>1,05</u>	<u>Godt økologisk</u> <u>potentiale senest 22.</u> <u>december 2027</u>

	Navn: <u>Fuglebæk</u>	<u>x2: 538978.18,</u> <u>y2: 6296188.20</u>			<u>God kemisk tilstand</u> <u>senest 22. december</u> <u>2021</u>
<u>o8951</u>	Kommune(r): <u>Jammerbugt, Aalborg</u> Navn: <u>Haldagergrøften</u>	<u>x1: 547478.82,</u> <u>y1: 6335430.10,</u> <u>x2: 547308.73,</u> <u>y2: 6329521.88</u>	<u>RW2</u>	<u>6,96</u>	<u>Godt økologisk</u> <u>potentiale senest 22.</u> <u>december 2027</u> <u>God kemisk tilstand</u> <u>senest 22. december</u> <u>2021</u>
<u>o9861</u>	Kommune(r): <u>Nordfyns</u> Navn: <u>Kragelund Møllebæk</u>	<u>x1: 574978.33,</u> <u>y1: 6159719.93,</u> <u>x2: 573835.10,</u> <u>y2: 6160687.19</u>	<u>RW5</u>	<u>1,54</u>	<u>Godt økologisk</u> <u>potentiale senest 22.</u> <u>december 2027</u> <u>God kemisk tilstand</u> <u>senest 22. december</u> <u>2021</u>
<u>o460</u>	Kommune(r): <u>Vejle</u> Navn: <u>Tilløb til Fårup Sø</u>	<u>x1: 525764.53,</u> <u>y1: 6177135.36,</u> <u>x2: 525931.36,</u> <u>y2: 6177282.59,</u> <u>x3: 525832.53,</u> <u>y3: 6177166.47,</u> <u>x4: 525764.53,</u> <u>y4: 6177135.36,</u> <u>x5: 525764.53,</u> <u>y5: 6177135.36,</u> <u>x6: 525710.44,</u> <u>y6: 6177003.57</u>	<u>RW1</u>	<u>0,66</u>	<u>Godt økologisk</u> <u>potentiale senest 22.</u> <u>december 2027</u> <u>God kemisk tilstand</u> <u>senest 22. december</u> <u>2021</u>
<u>1.5.b-0385-010</u>	Kommune(r): <u>Syddjurs</u> Navn: <u>Vestre vandløb i Karlby</u> <u>Mose</u>	<u>x1: 580944.11,</u> <u>y1: 6247014.99,</u> <u>x2: 580561.57,</u> <u>y2: 6245678.27</u>	<u>RW1</u>	<u>1,77</u>	<u>Godt økologisk</u> <u>potentiale senest 22.</u> <u>december 2021</u> <u>God kemisk tilstand</u> <u>senest 22. december</u> <u>2021</u>
<u>o2457</u>	Kommune(r): <u>Silkeborg</u> Navn: <u>Gudenå - Birksø -</u> <u>Silkeborg</u>	<u>x1: 534517.07,</u> <u>y1: 6225530.71,</u> <u>x2: 534513.80,</u> <u>y2: 6224419.62</u>	<u>RW3</u>	<u>1,2</u>	<u>Godt økologisk</u> <u>potentiale senest 22.</u> <u>december 2021</u> <u>God kemisk tilstand</u> <u>senest 22. december</u> <u>2021</u>
<u>c00070</u>	Kommune(r): <u>Varde</u> Navn: <u>Bådsø-Jægum-Filsø</u> <u>Bæk</u>	<u>x1: 458683.61,</u> <u>y1: 6165906.24,</u> <u>x2: 457620.44,</u> <u>y2: 6169060.46,</u> <u>x3: 457669.71,</u> <u>y3: 6169466.88,</u> <u>x4: 457620.44,</u> <u>y4: 6169060.46,</u> <u>x5: 457620.44,</u> <u>y5: 6169060.46,</u>	<u>RW2</u>	<u>6,13</u>	<u>Godt økologisk</u> <u>potentiale senest 22.</u> <u>december 2027</u> <u>God kemisk tilstand</u> <u>senest 22. december</u> <u>2021</u>

		x6: 456146.94, y6: 6168658.55			
<u>o6979</u>	Kommune(r): <u>Viborg</u> Navn: <u>Fiskbæk Møllebæk</u>	x1: 519865.78, y1: 6264050.28, x2: 518755.85, y2: 6263236.96, x3: 520106.30, y3: 6264110.64, x4: 519865.78, y4: 6264050.28, x5: 520297.40, y5: 6264433.44, x6: 519865.78, y6: 6264050.28	<u>RW1</u>	<u>2,63</u>	<u>Godt økologisk potentiale senest 22. december 2021</u> <u>God kemisk tilstand senest 22. december 2021</u>
<u>o924</u>	Kommune(r): <u>Favrskov</u> Navn: <u>Vl. i Korsholm</u>	x1: 564236.61, y1: 6234262.52, x2: 563853.03, y2: 6234793.37	<u>RW1</u>	<u>0,7</u>	<u>Godt økologisk potentiale senest 22. december 2021</u> <u>God kemisk tilstand senest 22. december 2021</u>
<u>o1279</u>	Kommune(r): <u>Vesthimmerlands</u> Navn: <u>Sillevad Bæk</u>	x1: 536072.54, y1: 6299622.25, x2: 535785.62, y2: 6298838.61	<u>RW1</u>	<u>0,97</u>	<u>Godt økologisk potentiale senest 22. december 2021</u> <u>God kemisk tilstand senest 22. december 2021</u>
<u>o1025</u>	Kommune(r): <u>Syddjurs</u> Navn: <u>Mørke Bæk</u>	x1: 584644.47, y1: 6243214.36, x2: 583399.86, y2: 6244640.26	<u>RW1</u>	<u>2,22</u>	<u>Godt økologisk potentiale senest 22. december 2021</u> <u>God kemisk tilstand senest 22. december 2021</u>
<u>rib_1.10.02165</u>	Kommune(r): <u>Esbjerg</u> Navn: <u>Uden navn</u>	x1: 493050.05, y1: 6122531.72, x2: 491826.79, y2: 6122423.89	<u>RW1</u>	<u>1,41</u>	<u>Godt økologisk potentiale senest 22. december 2027</u> <u>God kemisk tilstand senest 22. december 2021</u>
<u>o1540_a</u>	Kommune(r): <u>Syddjurs, Norddjurs</u> Navn: <u>Kolindsund Nordkanal</u>	x1: 615682.16, y1: 6253420.69, x2: 598362.95, y2: 6247824.04	<u>RW2</u>	<u>21,35</u>	<u>Godt økologisk potentiale senest 22. december 2021</u> <u>God kemisk tilstand senest 22. december 2027</u>
<u>o2075_x</u>	Kommune(r): <u>Nordfyns</u> Navn: <u>Bybækken</u>	x1: 568892.39, y1: 6156766.51, x2: 568336.38, y2: 6158303.51, x3: 567222.96,	<u>RW1</u>	<u>10,21</u>	<u>Godt økologisk potentiale senest 22. december 2027</u> <u>God kemisk tilstand</u>

		<u>y3: 6157133.92,</u> <u>x4: 566946.83,</u> <u>y4: 6157423.05,</u> <u>x5: 567306.26,</u> <u>y5: 6157200.66,</u> <u>x6: 567222.96,</u> <u>y6: 6157133.92,</u> <u>x7: 567397.55,</u> <u>y7: 6156735.48,</u> <u>x8: 567222.96,</u> <u>y8: 6157133.92,</u> <u>x9: 566947.07,</u> <u>y9: 6156219.72,</u> <u>x10: 567306.26,</u> <u>y10: 6157200.66,</u> <u>x11: 568129.17,</u> <u>y11: 6157890.09,</u> <u>x12: 567306.26,</u> <u>y12: 6157200.66,</u> <u>x13: 568145.99,</u> <u>y13: 6157827.28,</u> <u>x14: 568129.17,</u> <u>y14: 6157890.09,</u> <u>x15: 568145.99,</u> <u>y15: 6157827.28,</u> <u>x16: 567306.26,</u> <u>y16: 6157200.66,</u> <u>x17: 568223.42,</u> <u>y17: 6158009.18,</u> <u>x18: 568129.17,</u> <u>y18: 6157890.09,</u> <u>x19: 568336.38,</u> <u>y19: 6158303.51,</u> <u>x20: 568327.38,</u> <u>y20: 6158321.96,</u> <u>x21: 568223.42,</u> <u>y21: 6158009.18,</u> <u>x22: 568336.38,</u> <u>y22: 6158303.51,</u> <u>x23: 568429.39,</u> <u>y23: 6158146.12,</u> <u>x24: 568223.42,</u> <u>y24: 6158009.18,</u> <u>x25: 568477.20,</u> <u>y25: 6157478.20,</u> <u>x26: 568145.99,</u> <u>y26: 6157827.28,</u> <u>x27: 567222.96,</u> <u>y27: 6157133.92,</u> <u>x28: 566472.00,</u> <u>y28: 6156281.07</u>			<u>senest 22. december</u> <u>2021</u>
<u>o3142</u>	<u>Kommune(r):</u> <u>Lemvig</u>	<u>x1: 448561.39,</u> <u>y1: 6257156.72,</u>	<u>RW2</u>	<u>4,15</u>	<u>Godt økologisk</u> <u>potentiale senest 22.</u> <u>december 2021</u>

	Navn: <u>Ramme Å</u>	<u>x2: 446464.02,</u> <u>y2: 6255304.90</u>			<u>God kemisk tilstand</u> <u>senest 22. december</u> <u>2021</u>
<u>o2413</u>	Kommune(r): <u>Skanderborg</u> Navn: <u>Svejlidal Bæk</u>	<u>x1: 552162.69,</u> <u>y1: 6221058.02,</u> <u>x2: 552118.65,</u> <u>y2: 6219920.47,</u> <u>x3: 552118.65,</u> <u>y3: 6219920.47,</u> <u>x4: 551375.12,</u> <u>y4: 6219502.98,</u> <u>x5: 552625.29,</u> <u>y5: 6220155.85,</u> <u>x6: 552118.65,</u> <u>y6: 6219920.47</u>	<u>RW1</u>	<u>2,89</u>	<u>Godt økologisk</u> <u>potentiale senest 22.</u> <u>december 2021</u> <u>God kemisk tilstand</u> <u>senest 22. december</u> <u>2021</u>
<u>o1545 x</u>	Kommune(r): <u>Holstebro, Skive,</u> <u>Viborg</u> Navn: <u>Mogenstrup</u> <u>Afvandingskanal</u>	<u>x1: 498925.08,</u> <u>y1: 6258694.83,</u> <u>x2: 498701.54,</u> <u>y2: 6262765.12</u>	<u>RW2</u>	<u>4,42</u>	<u>Godt økologisk</u> <u>potentiale senest 22.</u> <u>december 2021</u> <u>God kemisk tilstand</u> <u>senest 22. december</u> <u>2021</u>
<u>o593</u>	Kommune(r): <u>Herning</u> Navn: <u>Strellev Grøft</u>	<u>x1: 494757.03,</u> <u>y1: 6198956.29,</u> <u>x2: 493593.15,</u> <u>y2: 6200030.31</u>	<u>RW1</u>	<u>1,74</u>	<u>Godt økologisk</u> <u>potentiale senest 22.</u> <u>december 2027</u> <u>God kemisk tilstand</u> <u>senest 22. december</u> <u>2021</u>
<u>o1970</u>	Kommune(r): <u>Middelfart</u> Navn: <u>Gremmeløkke Å</u>	<u>x1: 561032.46,</u> <u>y1: 6143639.63,</u> <u>x2: 559628.18,</u> <u>y2: 6142960.18</u>	<u>RW1</u>	<u>2,18</u>	<u>Godt økologisk</u> <u>potentiale senest 22.</u> <u>december 2027</u> <u>God kemisk tilstand</u> <u>senest 22. december</u> <u>2021</u>
<u>rib 1.10.02601</u>	Kommune(r): <u>Tønder</u> Navn: <u>Uden navn</u>	<u>x1: 492203.32,</u> <u>y1: 6116912.54,</u> <u>x2: 491137.97,</u> <u>y2: 6116557.89</u>	<u>RW1</u>	<u>1,22</u>	<u>Godt økologisk</u> <u>potentiale senest 22.</u> <u>december 2021</u> <u>God kemisk tilstand</u> <u>senest 22. december</u> <u>2021</u>
<u>o3089</u>	Kommune(r): <u>Varde</u> Navn: <u>Sædding Bæk</u>	<u>x1: 457252.52,</u> <u>y1: 6182411.78,</u> <u>x2: 455774.51,</u> <u>y2: 6183283.33</u>	<u>RW2</u>	<u>1,79</u>	<u>Godt økologisk</u> <u>potentiale senest 22.</u> <u>december 2027</u> <u>God kemisk tilstand</u> <u>senest 22. december</u> <u>2021</u>
<u>o2356</u>	Kommune(r): <u>Aarhus</u>	<u>x1: 579199.29,</u> <u>y1: 6211336.79,</u>	<u>RW1</u>	<u>1,31</u>	<u>Godt økologisk</u> <u>potentiale senest 22.</u> <u>december 2027</u>

	<u>Navn:</u> <u>Enghave Bæk</u>	<u>x2: 578060.57,</u> <u>y2: 6211565.77</u>			<u>God kemisk tilstand</u> <u>senest 22. december</u> <u>2021</u>
<u>o1518 x</u>	<u>Kommune(r):</u> <u>Herning, Ringkøbing-</u> <u>Skjern</u> <u>Navn:</u> <u>Odderskær Bæk</u>	<u>x1: 490138.42,</u> <u>y1: 6193535.11,</u> <u>x2: 485219.09,</u> <u>y2: 6197610.67</u>	<u>RW2</u>	<u>7,52</u>	<u>Godt økologisk</u> <u>potentiale senest 22.</u> <u>december 2021</u> <u>God kemisk tilstand</u> <u>senest 22. december</u> <u>2021</u>
<u>o3176</u>	<u>Kommune(r):</u> <u>Thisted</u> <u>Navn:</u> <u>Tømmerby Fjord Kanal</u> <u>Vest</u>	<u>x1: 499866.82,</u> <u>y1: 6323180.42,</u> <u>x2: 495893.37,</u> <u>y2: 6321567.60,</u> <u>x3: 493001.06,</u> <u>y3: 6319543.46,</u> <u>x4: 493269.10,</u> <u>y4: 6316420.41,</u> <u>x5: 495893.37,</u> <u>y5: 6321567.60,</u> <u>x6: 493262.60,</u> <u>y6: 6319888.35,</u> <u>x7: 499664.61,</u> <u>y7: 6322895.63,</u> <u>x8: 495893.37,</u> <u>y8: 6321567.60,</u> <u>x9: 493194.77,</u> <u>y9: 6319794.27,</u> <u>x10: 493044.86,</u> <u>y10: 6319596.00</u>	<u>RW2</u>	<u>20,52</u>	<u>Godt økologisk</u> <u>potentiale senest 22.</u> <u>december 2027</u> <u>God kemisk tilstand</u> <u>senest 22. december</u> <u>2021</u>
<u>o1220</u>	<u>Kommune(r):</u> <u>Mariagerfjord</u> <u>Navn:</u> <u>Hodal Bæk</u>	<u>x1: 550424.31,</u> <u>y1: 6282306.44,</u> <u>x2: 549637.60,</u> <u>y2: 6280505.31</u>	<u>RW1</u>	<u>2,08</u>	<u>Godt økologisk</u> <u>potentiale senest 22.</u> <u>december 2021</u> <u>God kemisk tilstand</u> <u>senest 22. december</u> <u>2021</u>
<u>o3013</u>	<u>Kommune(r):</u> <u>Tønder</u> <u>Navn:</u> <u>Uden navn</u>	<u>x1: 479416.56,</u> <u>y1: 6120611.26,</u> <u>x2: 478697.89,</u> <u>y2: 6119587.76</u>	<u>RW2</u>	<u>1,45</u>	<u>Godt økologisk</u> <u>potentiale senest 22.</u> <u>december 2027</u> <u>God kemisk tilstand</u> <u>senest 22. december</u> <u>2021</u>
<u>rib 1.8.00181</u>	<u>Kommune(r):</u> <u>Billund, Vejle</u> <u>Navn:</u> <u>SK15 - Vandløb øst for</u> <u>Ravlu</u>	<u>x1: 504863.12,</u> <u>y1: 6188207.13,</u> <u>x2: 504380.77,</u> <u>y2: 6187429.83</u>	<u>RW1</u>	<u>0,94</u>	<u>Godt økologisk</u> <u>potentiale senest 22.</u> <u>december 2027</u> <u>God kemisk tilstand</u> <u>senest 22. december</u> <u>2021</u>
<u>t128</u>	<u>Kommune(r):</u> <u>Vejle</u>	<u>x1: 524636.68,</u> <u>y1: 6176652.66,</u>	<u>RW1</u>	<u>0,41</u>	<u>Godt økologisk</u> <u>potentiale senest 22.</u>

	Navn: <u>Tilløb til Fårup Sø</u>	<u>x2: 524433.73,</u> <u>y2: 6176787.90</u>			<u>december 2021</u> <u>God kemisk tilstand</u> <u>senest 22. december</u> <u>2021</u>
<u>o7597_x</u>	Kommune(r): <u>Aalborg</u> Navn: <u>Hovedgrøften</u>	<u>x1: 566018.81,</u> <u>y1: 6310315.99,</u> <u>x2: 563780.04,</u> <u>y2: 6314114.69</u>	<u>RW1</u>	<u>4,84</u>	<u>Godt økologisk</u> <u>potentiale senest 22.</u> <u>december 2027</u> <u>God kemisk tilstand</u> <u>senest 22. december</u> <u>2021</u>
<u>o3118</u>	Kommune(r): <u>Ringøbing-Skjern</u> Navn: <u>Velling Landkanal</u>	<u>x1: 460148.92,</u> <u>y1: 6206749.55,</u> <u>x2: 457033.87,</u> <u>y2: 6207380.08</u>	<u>RW2</u>	<u>3,58</u>	<u>Godt økologisk</u> <u>potentiale senest 22.</u> <u>december 2027</u> <u>God kemisk tilstand</u> <u>senest 22. december</u> <u>2021</u>
<u>o1067</u>	Kommune(r): <u>Randers</u> Navn: <u>Hedebæk-tilløb, fra</u> <u>Fredensh</u>	<u>x1: 562339.63,</u> <u>y1: 6252409.03,</u> <u>x2: 562322.92,</u> <u>y2: 6251545.11,</u> <u>x3: 562400.72,</u> <u>y3: 6252488.46,</u> <u>x4: 562339.63,</u> <u>y4: 6252409.03,</u> <u>x5: 562253.27,</u> <u>y5: 6251715.87,</u> <u>x6: 562339.63,</u> <u>y6: 6252409.03</u>	<u>RW1</u>	<u>2,53</u>	<u>Godt økologisk</u> <u>potentiale senest 22.</u> <u>december 2021</u> <u>God kemisk tilstand</u> <u>senest 22. december</u> <u>2021</u>
<u>o8574</u>	Kommune(r): <u>Odder</u> Navn: <u>Malskær Bæk</u>	<u>x1: 574109.55,</u> <u>y1: 6193985.47,</u> <u>x2: 572211.05,</u> <u>y2: 6196731.45,</u> <u>x3: 572651.93,</u> <u>y3: 6197695.66,</u> <u>x4: 572211.05,</u> <u>y4: 6196731.45,</u> <u>x5: 573780.12,</u> <u>y5: 6198143.05,</u> <u>x6: 572651.93,</u> <u>y6: 6197695.66,</u> <u>x7: 572465.55,</u> <u>y7: 6196729.57,</u> <u>x8: 572211.05,</u> <u>y8: 6196731.45</u>	<u>RW2</u>	<u>7,04</u>	<u>Godt økologisk</u> <u>potentiale senest 22.</u> <u>december 2027</u> <u>God kemisk tilstand</u> <u>senest 22. december</u> <u>2021</u>
<u>o690</u>	Kommune(r): <u>Silkeborg</u> Navn: <u>Vellingkalv Bæk</u>	<u>x1: 530569.48,</u> <u>y1: 6211659.58,</u> <u>x2: 530607.69,</u> <u>y2: 6211008.33,</u> <u>x3: 530607.69,</u> <u>y3: 6211008.33,</u> <u>x4: 530548.17,</u>	<u>RW1</u>	<u>0,89</u>	<u>Godt økologisk</u> <u>potentiale senest 22.</u> <u>december 2027</u> <u>God kemisk tilstand</u> <u>senest 22. december</u> <u>2021</u>

		<u>y4: 6210947.85,</u> <u>x5: 530669.56,</u> <u>y5: 6210893.40,</u> <u>x6: 530607.69,</u> <u>y6: 6211008.33</u>			
<u>1.7.c-0015-010</u>	<u>Kommune(r):</u> <u>Aarhus</u> <u>Navn:</u> <u>Gl. Egå Pumpekanal</u>	<u>x1: 577676.57,</u> <u>y1: 6229981.25,</u> <u>x2: 577212.04,</u> <u>y2: 6230851.35</u>	<u>RW2</u>	<u>1,37</u>	<u>Godt økologisk</u> <u>potentiale senest 22.</u> <u>december 2027</u> <u>God kemisk tilstand</u> <u>senest 22. december</u> <u>2021</u>
<u>rib 1.10.00485</u>	<u>Kommune(r):</u> <u>Esbjerg</u> <u>Navn:</u> <u>Uden navn</u>	<u>x1: 470697.80,</u> <u>y1: 6153379.56,</u> <u>x2: 470227.99,</u> <u>y2: 6153686.53</u>	<u>RW1</u>	<u>0,66</u>	<u>Godt økologisk</u> <u>potentiale senest 22.</u> <u>december 2027</u> <u>God kemisk tilstand</u> <u>senest 22. december</u> <u>2021</u>
<u>o3069</u>	<u>Kommune(r):</u> <u>Varde</u> <u>Navn:</u> <u>Bådsø-Jægum-Filsø</u> <u>Bæk</u>	<u>x1: 456146.94,</u> <u>y1: 6168658.55,</u> <u>x2: 455232.95,</u> <u>y2: 6170102.77</u>	<u>RW2</u>	<u>1,75</u>	<u>Godt økologisk</u> <u>potentiale senest 22.</u> <u>december 2027</u> <u>God kemisk tilstand</u> <u>senest 22. december</u> <u>2021</u>
<u>b00109</u>	<u>Kommune(r):</u> <u>Varde</u> <u>Navn:</u> <u>Søndre Landkanal</u>	<u>x1: 450972.16,</u> <u>y1: 6174542.53,</u> <u>x2: 450676.14,</u> <u>y2: 6175695.42</u>	<u>RW2</u>	<u>1,19</u>	<u>Godt økologisk</u> <u>potentiale senest 22.</u> <u>december 2027</u> <u>God kemisk tilstand</u> <u>senest 22. december</u> <u>2021</u>
<u>o3025 x</u>	<u>Kommune(r):</u> <u>Nyborg</u> <u>Navn:</u> <u>Uden navn</u>	<u>x1: 611479.94,</u> <u>y1: 6132192.24,</u> <u>x2: 613796.54,</u> <u>y2: 6130720.89</u>	<u>RW2</u>	<u>4,15</u>	<u>Godt økologisk</u> <u>potentiale senest 22.</u> <u>december 2021</u> <u>God kemisk tilstand</u> <u>senest 22. december</u> <u>2021</u>
<u>o1868</u>	<u>Kommune(r):</u> <u>Assens</u> <u>Navn:</u> <u>Uden navn</u>	<u>x1: 567417.41,</u> <u>y1: 6132899.25,</u> <u>x2: 567967.14,</u> <u>y2: 6133497.92,</u> <u>x3: 567250.25,</u> <u>y3: 6132622.36,</u> <u>x4: 567379.53,</u> <u>y4: 6132826.57,</u> <u>x5: 567417.41,</u> <u>y5: 6132899.25,</u> <u>x6: 566764.00,</u> <u>y6: 6132828.24,</u> <u>x7: 567417.41,</u> <u>y7: 6132899.25,</u>	<u>RW1</u>	<u>2,11</u>	<u>Godt økologisk</u> <u>potentiale senest 22.</u> <u>december 2027</u> <u>God kemisk tilstand</u> <u>senest 22. december</u> <u>2021</u>

		<u>x8: 567379.53,</u> <u>y8: 6132826.57,</u> <u>x9: 567379.53,</u> <u>y9: 6132826.57,</u> <u>x10: 567298.11,</u> <u>y10: 6132816.62</u>			
<u>aal1.2.0894</u>	Kommune(r): <u>Morsø</u> Navn: <u>Sillerslev Å</u>	<u>x1: 484842.76,</u> <u>y1: 6283814.71,</u> <u>x2: 484327.56,</u> <u>y2: 6283770.41</u>	<u>RW2</u>	<u>0,58</u>	<u>Godt økologisk</u> <u>potentiale senest 22.</u> <u>december 2027</u> <u>God kemisk tilstand</u> <u>senest 22. december</u> <u>2021</u>
<u>o1536</u>	Kommune(r): <u>Holstebro</u> Navn: <u>Staby Kast</u>	<u>x1: 453226.31,</u> <u>y1: 6238571.95,</u> <u>x2: 451202.42,</u> <u>y2: 6236229.56</u>	<u>RW2</u>	<u>3,74</u>	<u>Godt økologisk</u> <u>potentiale senest 22.</u> <u>december 2021</u> <u>God kemisk tilstand</u> <u>senest 22. december</u> <u>2021</u>
<u>o233</u>	Kommune(r): <u>Esbjerg</u> Navn: <u>Uden navn</u>	<u>x1: 494791.28,</u> <u>y1: 6139332.44,</u> <u>x2: 493856.84,</u> <u>y2: 6140107.23</u>	<u>RW1</u>	<u>1,77</u>	<u>Godt økologisk</u> <u>potentiale senest 22.</u> <u>december 2021</u> <u>God kemisk tilstand</u> <u>senest 22. december</u> <u>2021</u>
<u>o761</u>	Kommune(r): <u>Ikast-Brande</u> Navn: <u>Vester Isen</u> <u>Afledningsgrøft</u>	<u>x1: 510806.93,</u> <u>y1: 6217754.16,</u> <u>x2: 509881.61,</u> <u>y2: 6217044.16</u>	<u>RW1</u>	<u>1,56</u>	<u>Godt økologisk</u> <u>potentiale senest 22.</u> <u>december 2021</u> <u>God kemisk tilstand</u> <u>senest 22. december</u> <u>2021</u>
<u>1.7.c-0015-020</u>	Kommune(r): <u>Aarhus</u> Navn: <u>Gl. Egå Pumpekanal</u>	<u>x1: 577212.04,</u> <u>y1: 6230851.35,</u> <u>x2: 576559.39,</u> <u>y2: 6230940.80</u>	<u>RW2</u>	<u>0,76</u>	<u>Godt økologisk</u> <u>potentiale senest 22.</u> <u>december 2027</u> <u>God kemisk tilstand</u> <u>senest 22. december</u> <u>2021</u>
<u>o1035</u>	Kommune(r): <u>Favrskov, Randers</u> Navn: <u>Lopbæk</u>	<u>x1: 559071.46,</u> <u>y1: 6247914.51,</u> <u>x2: 557810.78,</u> <u>y2: 6246537.83</u>	<u>RW1</u>	<u>2,1</u>	<u>Godt økologisk</u> <u>potentiale senest 22.</u> <u>december 2021</u> <u>God kemisk tilstand</u> <u>senest 22. december</u> <u>2021</u>
<u>o4224</u>	Kommune(r): <u>Haderslev, Vejen,</u> <u>Kolding</u> Navn: <u>Uden navn</u>	<u>x1: 518017.78,</u> <u>y1: 6137947.97,</u> <u>x2: 515754.73,</u> <u>y2: 6136999.38</u>	<u>RW1</u>	<u>4,33</u>	<u>Godt økologisk</u> <u>potentiale senest 22.</u> <u>december 2021</u> <u>God kemisk tilstand</u>

					<u>senest 22. december 2021</u>
<u>o8917 a</u>	<u>Kommune(r):</u> <u>Thisted</u> <u>Navn:</u> <u>Bækken</u>	<u>x1: 481447.17,</u> <u>y1: 6312346.67,</u> <u>x2: 481146.83,</u> <u>y2: 6312720.03</u>	<u>RW2</u>	<u>0,48</u>	<u>Godt økologisk potentiale senest 22. december 2027</u> <u>God kemisk tilstand senest 22. december 2021</u>
<u>1.5.b-0410-010</u>	<u>Kommune(r):</u> <u>Syddjurs</u> <u>Navn:</u> <u>Skelå</u>	<u>x1: 583436.93,</u> <u>y1: 6244103.95,</u> <u>x2: 583372.38,</u> <u>y2: 6244667.66</u>	<u>RW2</u>	<u>0,59</u>	<u>Godt økologisk potentiale senest 22. december 2027</u> <u>God kemisk tilstand senest 22. december 2021</u>
<u>c00328</u>	<u>Kommune(r):</u> <u>Assens</u> <u>Navn:</u> <u>Uden navn</u>	<u>x1: 567349.84,</u> <u>y1: 6129740.42,</u> <u>x2: 566239.60,</u> <u>y2: 6129940.69</u>	<u>RW1</u>	<u>1,57</u>	<u>Godt økologisk potentiale senest 22. december 2027</u> <u>God kemisk tilstand senest 22. december 2021</u>
<u>c00032</u>	<u>Kommune(r):</u> <u>Nyborg</u> <u>Navn:</u> <u>Afløb fra Maedam</u>	<u>x1: 606120.14,</u> <u>y1: 6120463.11,</u> <u>x2: 605613.44,</u> <u>y2: 6120509.91</u>	<u>RW1</u>	<u>0,52</u>	<u>Godt økologisk potentiale senest 22. december 2027</u> <u>God kemisk tilstand senest 22. december 2021</u>
<u>o8894</u>	<u>Kommune(r):</u> <u>Thisted</u> <u>Navn:</u> <u>Storkær Å</u>	<u>x1: 458943.99,</u> <u>y1: 6298948.92,</u> <u>x2: 458556.37,</u> <u>y2: 6297727.90</u>	<u>RW2</u>	<u>1,28</u>	<u>Godt økologisk potentiale senest 22. december 2027</u> <u>God kemisk tilstand senest 22. december 2021</u>
<u>o3016</u>	<u>Kommune(r):</u> <u>Haderslev</u> <u>Navn:</u> <u>Uden navn</u>	<u>x1: 524747.60,</u> <u>y1: 6120732.78,</u> <u>x2: 523741.78,</u> <u>y2: 6121396.68</u>	<u>RW2</u>	<u>1,53</u>	<u>Godt økologisk potentiale senest 22. december 2027</u> <u>God kemisk tilstand senest 22. december 2021</u>
<u>o969</u>	<u>Kommune(r):</u> <u>Favrskov</u> <u>Navn:</u> <u>Sandby Sønderskov</u> <u>Bæk</u>	<u>x1: 566637.86,</u> <u>y1: 6238965.64,</u> <u>x2: 566238.51,</u> <u>y2: 6239282.12,</u> <u>x3: 566402.50,</u> <u>y3: 6239047.95,</u> <u>x4: 566238.51,</u> <u>y4: 6239282.12,</u> <u>x5: 566238.51,</u> <u>y5: 6239282.12,</u>	<u>RW1</u>	<u>1,18</u>	<u>Godt økologisk potentiale senest 22. december 2021</u> <u>God kemisk tilstand senest 22. december 2021</u>

		<u>x6: 565923.96,</u> <u>y6: 6239199.44</u>			
<u>o4591 x</u>	<u>Kommune(r):</u> <u>Kolding</u> <u>Navn:</u> <u>Marielund Bæk</u>	<u>x1: 531437.05,</u> <u>y1: 6150052.37,</u> <u>x2: 529834.80,</u> <u>y2: 6152522.01</u>	<u>RW1</u>	<u>3,65</u>	<u>Godt økologisk</u> <u>potentiale senest 22.</u> <u>december 2021</u> <u>God kemisk tilstand</u> <u>senest 22. december</u> <u>2021</u>
<u>o2378</u>	<u>Kommune(r):</u> <u>Skanderborg</u> <u>Navn:</u> <u>Gammel Rye Bæk</u>	<u>x1: 543929.81,</u> <u>y1: 6212640.23,</u> <u>x2: 543291.88,</u> <u>y2: 6214402.83</u>	<u>RW1</u>	<u>1,97</u>	<u>Godt økologisk</u> <u>potentiale senest 22.</u> <u>december 2027</u> <u>God kemisk tilstand</u> <u>senest 22. december</u> <u>2021</u>
<u>o7964</u>	<u>Kommune(r):</u> <u>Hjørring</u> <u>Navn:</u> <u>Uden navn</u>	<u>x1: 570463.38,</u> <u>y1: 6368869.76,</u> <u>x2: 570199.61,</u> <u>y2: 6367259.70</u>	<u>RW1</u>	<u>1,77</u>	<u>Godt økologisk</u> <u>potentiale senest 22.</u> <u>december 2027</u> <u>God kemisk tilstand</u> <u>senest 22. december</u> <u>2021</u>
<u>rib 1.10.00521</u>	<u>Kommune(r):</u> <u>Varde</u> <u>Navn:</u> <u>Uden navn</u>	<u>x1: 465934.58,</u> <u>y1: 6164041.65,</u> <u>x2: 465840.74,</u> <u>y2: 6163004.35</u>	<u>RW1</u>	<u>1,05</u>	<u>Godt økologisk</u> <u>potentiale senest 22.</u> <u>december 2027</u> <u>God kemisk tilstand</u> <u>senest 22. december</u> <u>2021</u>
<u>o3155</u>	<u>Kommune(r):</u> <u>Lemvig</u> <u>Navn:</u> <u>Vestersø Landkanal</u>	<u>x1: 453764.64,</u> <u>y1: 6273267.39,</u> <u>x2: 452991.34,</u> <u>y2: 6270786.32</u>	<u>RW2</u>	<u>3,05</u>	<u>Godt økologisk</u> <u>potentiale senest 22.</u> <u>december 2021</u> <u>God kemisk tilstand</u> <u>senest 22. december</u> <u>2021</u>
<u>o1074 x</u>	<u>Kommune(r):</u> <u>Holstebro</u> <u>Navn:</u> <u>Navtrup Bæk</u>	<u>x1: 491713.42,</u> <u>y1: 6253052.44,</u> <u>x2: 492563.73,</u> <u>y2: 6253804.76</u>	<u>RW1</u>	<u>1,69</u>	<u>Godt økologisk</u> <u>potentiale senest 22.</u> <u>december 2027</u> <u>God kemisk tilstand</u> <u>senest 22. december</u> <u>2021</u>
<u>rib 1.10.01291</u>	<u>Kommune(r):</u> <u>Vejen</u> <u>Navn:</u> <u>Uden navn</u>	<u>x1: 504121.81,</u> <u>y1: 6150426.12,</u> <u>x2: 503170.19,</u> <u>y2: 6150700.00</u>	<u>RW1</u>	<u>1</u>	<u>Godt økologisk</u> <u>potentiale senest 22.</u> <u>december 2027</u> <u>God kemisk tilstand</u> <u>senest 22. december</u> <u>2021</u>
<u>o7572</u>	<u>Kommune(r):</u> <u>Vesthimmerlands</u>	<u>x1: 517915.78,</u> <u>y1: 6308416.28,</u>	<u>RW1</u>	<u>1,69</u>	<u>Godt økologisk</u> <u>potentiale senest 22.</u> <u>december 2027</u>

	<u>Navn:</u> Engelstrup Bæk	<u>x2: 517737.11,</u> <u>y2: 6309854.41</u>			<u>God kemisk tilstand</u> <u>senest 22. december</u> <u>2021</u>
<u>o7611</u>	<u>Kommune(r):</u> Aalborg <u>Navn:</u> Vår Å	<u>x1: 528265.11,</u> <u>y1: 6313468.66,</u> <u>x2: 527933.06,</u> <u>y2: 6313938.69,</u> <u>x3: 528012.63,</u> <u>y3: 6314599.18,</u> <u>x4: 527933.06,</u> <u>y4: 6313938.69,</u> <u>x5: 527933.06,</u> <u>y5: 6313938.69,</u> <u>x6: 527518.32,</u> <u>y6: 6313607.30</u>	<u>RW1</u>	<u>2,08</u>	<u>Godt økologisk</u> <u>potentiale senest 22.</u> <u>december 2027</u> <u>God kemisk tilstand</u> <u>senest 22. december</u> <u>2021</u>
<u>o4727 b y</u>	<u>Kommune(r):</u> Nordfyns <u>Navn:</u> Ellebækken	<u>x1: 579381.02,</u> <u>y1: 6158979.44,</u> <u>x2: 578836.86,</u> <u>y2: 6156946.25</u>	<u>RW1</u>	<u>2,52</u>	<u>Godt økologisk</u> <u>potentiale senest 22.</u> <u>december 2027</u> <u>God kemisk tilstand</u> <u>senest 22. december</u> <u>2021</u>
<u>o6868</u>	<u>Kommune(r):</u> Holstebro <u>Navn:</u> Bjert Bæk	<u>x1: 487244.25,</u> <u>y1: 6257480.61,</u> <u>x2: 485375.64,</u> <u>y2: 6259592.90</u>	<u>RW1</u>	<u>3,17</u>	<u>Godt økologisk</u> <u>potentiale senest 22.</u> <u>december 2027</u> <u>God kemisk tilstand</u> <u>senest 22. december</u> <u>2021</u>
<u>o317</u>	<u>Kommune(r):</u> Vejen <u>Navn:</u> Uden navn	<u>x1: 514656.49,</u> <u>y1: 6154900.34,</u> <u>x2: 514487.39,</u> <u>y2: 6155835.92</u>	<u>RW1</u>	<u>1,47</u>	<u>Godt økologisk</u> <u>potentiale senest 22.</u> <u>december 2021</u> <u>God kemisk tilstand</u> <u>senest 22. december</u> <u>2021</u>
<u>o1052</u>	<u>Kommune(r):</u> Syddjurs <u>Navn:</u> Vl. i Klemstrup Skov	<u>x1: 590595.43,</u> <u>y1: 6249121.19,</u> <u>x2: 590295.59,</u> <u>y2: 6249979.31,</u> <u>x3: 590295.59,</u> <u>y3: 6249979.31,</u> <u>x4: 590386.73,</u> <u>y4: 6250246.47,</u> <u>x5: 590616.57,</u> <u>y5: 6249971.89,</u> <u>x6: 590295.59,</u> <u>y6: 6249979.31,</u> <u>x7: 590616.57,</u> <u>y7: 6249971.89,</u> <u>x8: 590601.13,</u> <u>y8: 6249814.55,</u> <u>x9: 590628.81,</u>	<u>RW1</u>	<u>2,4</u>	<u>Godt økologisk</u> <u>potentiale senest 22.</u> <u>december 2021</u> <u>God kemisk tilstand</u> <u>senest 22. december</u> <u>2021</u>

		<u>y9: 6250057.31,</u> <u>x10: 590616.57,</u> <u>y10: 6249971.89,</u> <u>x11: 590628.81,</u> <u>y11: 6250057.31,</u> <u>x12: 590643.07,</u> <u>y12: 6250148.59,</u> <u>x13: 590628.81,</u> <u>y13: 6250057.31,</u> <u>x14: 590721.09,</u> <u>y14: 6250248.02,</u> <u>x15: 590807.70,</u> <u>y15: 6250051.13,</u> <u>x16: 590616.57,</u> <u>y16: 6249971.89</u>			
<u>o1677 a</u>	<u>Kommune(r):</u> <u>Faaborg-Midtfyn</u> <u>Navn:</u> <u>Uden navn</u>	<u>x1: 579497.34,</u> <u>y1: 6105820.04,</u> <u>x2: 580460.83,</u> <u>y2: 6106604.16</u>	<u>RW1</u>	<u>1,64</u>	<u>Godt økologisk</u> <u>potentiale senest 22.</u> <u>december 2021</u> <u>God kemisk tilstand</u> <u>senest 22. december</u> <u>2021</u>
<u>o7148</u>	<u>Kommune(r):</u> <u>Randers,</u> <u>Mariagerfjord</u> <u>Navn:</u> <u>Kastbjerg Å</u>	<u>x1: 568658.56,</u> <u>y1: 6276712.05,</u> <u>x2: 567635.82,</u> <u>y2: 6276110.85</u>	<u>RW1</u>	<u>1,23</u>	<u>Godt økologisk</u> <u>potentiale senest 22.</u> <u>december 2027</u> <u>God kemisk tilstand</u> <u>senest 22. december</u> <u>2021</u>
<u>o594</u>	<u>Kommune(r):</u> <u>Horsens</u> <u>Navn:</u> <u>Tilløb Ørskov Bæk</u>	<u>x1: 556326.93,</u> <u>y1: 6199929.10,</u> <u>x2: 555501.92,</u> <u>y2: 6199096.58,</u> <u>x3: 556447.06,</u> <u>y3: 6200200.11,</u> <u>x4: 556326.93,</u> <u>y4: 6199929.10,</u> <u>x5: 556525.54,</u> <u>y5: 6199896.95,</u> <u>x6: 556326.93,</u> <u>y6: 6199929.10</u>	<u>RW1</u>	<u>2,02</u>	<u>Godt økologisk</u> <u>potentiale senest 22.</u> <u>december 2021</u> <u>God kemisk tilstand</u> <u>senest 22. december</u> <u>2021</u>
<u>o1271</u>	<u>Kommune(r):</u> <u>Rebild</u> <u>Navn:</u> <u>Braulstrup Bæk</u>	<u>x1: 541058.22,</u> <u>y1: 6297076.45,</u> <u>x2: 540741.27,</u> <u>y2: 6296080.06</u>	<u>RW1</u>	<u>1,06</u>	<u>Godt økologisk</u> <u>potentiale senest 22.</u> <u>december 2021</u> <u>God kemisk tilstand</u> <u>senest 22. december</u> <u>2021</u>
<u>o592 y</u>	<u>Kommune(r):</u> <u>Horsens</u> <u>Navn:</u> <u>Porskær Bæk</u>	<u>x1: 543327.76,</u> <u>y1: 6199440.54,</u> <u>x2: 542564.61,</u> <u>y2: 6199790.24,</u> <u>x3: 541827.34,</u> <u>y3: 6199658.50,</u>	<u>RW1</u>	<u>1,3</u>	<u>Godt økologisk</u> <u>potentiale senest 22.</u> <u>december 2027</u> <u>God kemisk tilstand</u>

		<u>x4: 541589.44,</u> <u>y4: 6199896.47</u>			<u>senest 22. december 2021</u>
<u>1.5.a-0225-010</u>	<u>Kommune(r):</u> <u>Randers</u> <u>Navn:</u> <u>Kabeleng Bæk</u>	<u>x1: 571108.83,</u> <u>y1: 6257030.46,</u> <u>x2: 569050.80,</u> <u>y2: 6256629.30</u>	<u>RW1</u>	<u>2,74</u>	<u>Godt økologisk potentiale senest 22. december 2021</u> <u>God kemisk tilstand senest 22. december 2021</u>
<u>o3190</u>	<u>Kommune(r):</u> <u>Faaborg-Midtfyn</u> <u>Navn:</u> <u>Odense Å</u>	<u>x1: 580093.80,</u> <u>y1: 6121146.35,</u> <u>x2: 581067.83,</u> <u>y2: 6119868.19</u>	<u>RW3</u>	<u>1,99</u>	<u>Godt økologisk potentiale senest 22. december 2027</u> <u>God kemisk tilstand senest 22. december 2021</u>
<u>c00118</u>	<u>Kommune(r):</u> <u>Vejen</u> <u>Navn:</u> <u>Vester Torsted Kanal</u>	<u>x1: 513951.26,</u> <u>y1: 6162503.34,</u> <u>x2: 512807.37,</u> <u>y2: 6162303.31</u>	<u>RW1</u>	<u>1,33</u>	<u>Godt økologisk potentiale senest 22. december 2027</u> <u>God kemisk tilstand senest 22. december 2021</u>
<u>o1046</u>	<u>Kommune(r):</u> <u>Syddjurs</u> <u>Navn:</u> <u>Sogneskelsgrøft</u>	<u>x1: 593819.96,</u> <u>y1: 6249322.36,</u> <u>x2: 593193.28,</u> <u>y2: 6248233.73,</u> <u>x3: 593921.10,</u> <u>y3: 6249223.38,</u> <u>x4: 593819.96,</u> <u>y4: 6249322.36,</u> <u>x5: 594151.88,</u> <u>y5: 6249358.65,</u> <u>x6: 593819.96,</u> <u>y6: 6249322.36</u>	<u>RW1</u>	<u>2,18</u>	<u>Godt økologisk potentiale senest 22. december 2027</u> <u>God kemisk tilstand senest 22. december 2021</u>
<u>o3046</u>	<u>Kommune(r):</u> <u>Kolding</u> <u>Navn:</u> <u>Harte Kanel (Vester Nebel Å)</u>	<u>x1: 526635.25,</u> <u>y1: 6153446.52,</u> <u>x2: 526841.12,</u> <u>y2: 6154823.47</u>	<u>RW2</u>	<u>1,59</u>	<u>Godt økologisk potentiale senest 22. december 2027</u> <u>God kemisk tilstand senest 22. december 2021</u>
<u>o2444</u>	<u>Kommune(r):</u> <u>Aarhus</u> <u>Navn:</u> <u>Blåhøj Bæk</u>	<u>x1: 568434.34,</u> <u>y1: 6222233.16,</u> <u>x2: 568419.33,</u> <u>y2: 6222744.72</u>	<u>RW1</u>	<u>0,51</u>	<u>Godt økologisk potentiale senest 22. december 2027</u> <u>God kemisk tilstand senest 22. december 2021</u>
<u>o866</u>	<u>Kommune(r):</u> <u>Ringkøbing-Skjern</u> <u>Navn:</u> <u>Bæk v. Nr. Esp</u>	<u>x1: 461592.92,</u> <u>y1: 6229415.86,</u> <u>x2: 460844.77,</u> <u>y2: 6228933.70</u>	<u>RW1</u>	<u>1,01</u>	<u>Godt økologisk potentiale senest 22. december 2021</u> <u>God kemisk tilstand</u>

					<u>senest 22. december 2021</u>
<u>o1076</u>	<u>Kommune(r):</u> <u>Randers</u> <u>Navn:</u> <u>Vl. syd f.</u> <u>Tebbestrupkær, øs</u>	<u>x1: 562527.98,</u> <u>y1: 6253688.53,</u> <u>x2: 561687.95,</u> <u>y2: 6253074.08</u>	<u>RW1</u>	<u>1,1</u>	<u>Godt økologisk</u> <u>potentiale senest 22.</u> <u>december 2027</u> <u>God kemisk tilstand</u> <u>senest 22. december</u> <u>2021</u>
<u>rib 1.8.00222</u>	<u>Kommune(r):</u> <u>Vejle</u> <u>Navn:</u> <u>TILLØB TIL KARSTOFT</u> <u>Å</u>	<u>x1: 510742.90,</u> <u>y1: 6187811.97,</u> <u>x2: 510003.90,</u> <u>y2: 6188083.78</u>	<u>RW1</u>	<u>0,8</u>	<u>Godt økologisk</u> <u>potentiale senest 22.</u> <u>december 2027</u> <u>God kemisk tilstand</u> <u>senest 22. december</u> <u>2021</u>
<u>o8926</u>	<u>Kommune(r):</u> <u>Vesthimmerlands,</u> <u>Jammerbugt</u> <u>Navn:</u> <u>Bjerge Å</u>	<u>x1: 515551.95,</u> <u>y1: 6320807.03,</u> <u>x2: 512761.43,</u> <u>y2: 6318738.98</u>	<u>RW2</u>	<u>4,15</u>	<u>Godt økologisk</u> <u>potentiale senest 22.</u> <u>december 2021</u> <u>God kemisk tilstand</u> <u>senest 22. december</u> <u>2021</u>
<u>o9957</u>	<u>Kommune(r):</u> <u>Jammerbugt</u> <u>Navn:</u> <u>Vestre Vandløb</u>	<u>x1: 507331.23,</u> <u>y1: 6325692.49,</u> <u>x2: 506368.53,</u> <u>y2: 6323419.96,</u> <u>x3: 507331.23,</u> <u>y3: 6325692.49,</u> <u>x4: 506856.54,</u> <u>y4: 6325699.40,</u> <u>x5: 507331.23,</u> <u>y5: 6325692.49,</u> <u>x6: 507114.70,</u> <u>y6: 6327528.41</u>	<u>RW5</u>	<u>4,81</u>	<u>Godt økologisk</u> <u>potentiale senest 22.</u> <u>december 2027</u> <u>God kemisk tilstand</u> <u>senest 22. december</u> <u>2021</u>
<u>o615</u>	<u>Kommune(r):</u> <u>Odder</u> <u>Navn:</u> <u>Vl. v. Petersholm</u>	<u>x1: 567327.97,</u> <u>y1: 6201957.92,</u> <u>x2: 567048.80,</u> <u>y2: 6202328.46</u>	<u>RW1</u>	<u>0,5</u>	<u>Godt økologisk</u> <u>potentiale senest 22.</u> <u>december 2021</u> <u>God kemisk tilstand</u> <u>senest 22. december</u> <u>2021</u>
<u>o1477_x</u>	<u>Kommune(r):</u> <u>Haderslev, Tønder</u> <u>Navn:</u> <u>Uden navn</u>	<u>x1: 504560.66,</u> <u>y1: 6121494.43,</u> <u>x2: 500327.76,</u> <u>y2: 6124421.73,</u> <u>x3: 502221.58,</u> <u>y3: 6124184.83,</u> <u>x4: 500327.76,</u> <u>y4: 6124421.73,</u> <u>x5: 500327.76,</u> <u>y5: 6124421.73,</u> <u>x6: 498053.97,</u> <u>y6: 6126044.65</u>	<u>RW2</u>	<u>10,6</u>	<u>Godt økologisk</u> <u>potentiale senest 22.</u> <u>december 2027</u> <u>God kemisk tilstand</u> <u>senest 22. december</u> <u>2021</u>

<u>o2341</u>	Kommune(r): <u>Aarhus</u> Navn: <u>Fiskbæk</u>	<u>x1: 574514.90,</u> <u>y1: 6209488.36,</u> <u>x2: 573982.91,</u> <u>y2: 6210557.53</u>	<u>RW1</u>	<u>1,37</u>	<u>Godt økologisk</u> <u>potentiale senest 22.</u> <u>december 2021</u> <u>God kemisk tilstand</u> <u>senest 22. december</u> <u>2021</u>
<u>o7486</u>	Kommune(r): <u>Thisted</u> Navn: <u>Harring Å</u>	<u>x1: 471712.88,</u> <u>y1: 6301418.13,</u> <u>x2: 469530.78,</u> <u>y2: 6302253.66,</u> <u>x3: 473772.78,</u> <u>y3: 6301418.60,</u> <u>x4: 471712.88,</u> <u>y4: 6301418.13</u>	<u>RW1</u>	<u>4,98</u>	<u>Godt økologisk</u> <u>potentiale senest 22.</u> <u>december 2027</u> <u>God kemisk tilstand</u> <u>senest 22. december</u> <u>2021</u>
<u>c00609</u>	Kommune(r): <u>Vesthimmerlands</u> Navn: <u>Uden navn</u>	<u>x1: 514790.51,</u> <u>y1: 6313681.86,</u> <u>x2: 512505.53,</u> <u>y2: 6310366.83</u>	<u>RW2</u>	<u>4,35</u>	<u>Godt økologisk</u> <u>potentiale senest 22.</u> <u>december 2027</u> <u>God kemisk tilstand</u> <u>senest 22. december</u> <u>2021</u>
<u>o1476 x</u>	Kommune(r): <u>Haderslev</u> Navn: <u>Uden navn</u>	<u>x1: 504133.26,</u> <u>y1: 6122110.35,</u> <u>x2: 499625.11,</u> <u>y2: 6122477.55</u>	<u>RW2</u>	<u>5,23</u>	<u>Godt økologisk</u> <u>potentiale senest 22.</u> <u>december 2021</u> <u>God kemisk tilstand</u> <u>senest 22. december</u> <u>2021</u>
<u>o5884</u>	Kommune(r): <u>Aarhus</u> Navn: <u>Tulshøj Bæk</u>	<u>x1: 572637.99,</u> <u>y1: 6216769.93,</u> <u>x2: 571997.31,</u> <u>y2: 6216121.50</u>	<u>RW1</u>	<u>1,01</u>	<u>Godt økologisk</u> <u>potentiale senest 22.</u> <u>december 2027</u> <u>God kemisk tilstand</u> <u>senest 22. december</u> <u>2021</u>
<u>o541</u>	Kommune(r): <u>Ringkøbing-Skjern</u> Navn: <u>Tilløb fra Rosendahl</u>	<u>x1: 477327.21,</u> <u>y1: 6192854.55,</u> <u>x2: 477137.39,</u> <u>y2: 6191946.59</u>	<u>RW1</u>	<u>1,02</u>	<u>Godt økologisk</u> <u>potentiale senest 22.</u> <u>december 2021</u> <u>God kemisk tilstand</u> <u>senest 22. december</u> <u>2021</u>
<u>o8175 b x</u>	Kommune(r): <u>Svendborg</u> Navn: <u>Stokkebækken</u>	<u>x1: 600930.13,</u> <u>y1: 6112204.32,</u> <u>x2: 602487.60,</u> <u>y2: 6113830.72</u>	<u>RW2</u>	<u>3,07</u>	<u>Godt økologisk</u> <u>potentiale senest 22.</u> <u>december 2027</u> <u>God kemisk tilstand</u> <u>senest 22. december</u> <u>2021</u>
<u>o1526</u>	Kommune(r): <u>Ikast-Brande</u>	<u>x1: 513572.00,</u> <u>y1: 6220793.22,</u> <u>x2: 511788.91,</u> <u>y2: 6221556.83,</u>	<u>RW2</u>	<u>3,06</u>	<u>Godt økologisk</u> <u>potentiale senest 22.</u> <u>december 2027</u>

	Navn: <u>Sognegrøften</u>	<u>x3: 511788.91,</u> <u>y3: 6221556.83,</u> <u>x4: 511788.91,</u> <u>y4: 6221556.83,</u> <u>x5: 511788.91,</u> <u>y5: 6221556.83,</u> <u>x6: 511278.23,</u> <u>y6: 6221903.56</u>			<u>God kemisk tilstand</u> <u>senest 22. december</u> <u>2021</u>
<u>ode 1.12 847</u>	Kommune(r): <u>Middelfart</u> Navn: <u>Uden navn</u>	<u>x1: 554875.59,</u> <u>y1: 6140741.75,</u> <u>x2: 554100.07,</u> <u>y2: 6140548.51</u>	<u>RW1</u>	<u>0,8</u>	<u>Godt økologisk</u> <u>potentiale senest 22.</u> <u>december 2027</u> <u>God kemisk tilstand</u> <u>senest 22. december</u> <u>2021</u>
<u>o2918</u>	Kommune(r): <u>Frederikshavn</u> Navn: <u>Uden navn</u>	<u>x1: 591761.69,</u> <u>y1: 6365803.98,</u> <u>x2: 590232.69,</u> <u>y2: 6365780.92</u>	<u>RW1</u>	<u>1,76</u>	<u>Godt økologisk</u> <u>potentiale senest 22.</u> <u>december 2027</u> <u>God kemisk tilstand</u> <u>senest 22. december</u> <u>2021</u>
<u>o330 y</u>	Kommune(r): <u>Vejen</u> Navn: <u>Drostrup Å</u>	<u>x1: 509169.98,</u> <u>y1: 6156029.59,</u> <u>x2: 509289.61,</u> <u>y2: 6158031.77</u>	<u>RW1</u>	<u>2,14</u>	<u>Godt økologisk</u> <u>potentiale senest 22.</u> <u>december 2027</u> <u>God kemisk tilstand</u> <u>senest 22. december</u> <u>2021</u>
<u>t127</u>	Kommune(r): <u>Vejle</u> Navn: <u>Tilløb til Engelsholm</u> <u>Sø fra</u>	<u>x1: 520284.90,</u> <u>y1: 6175566.39,</u> <u>x2: 520173.93,</u> <u>y2: 6175278.28</u>	<u>RW1</u>	<u>0,31</u>	<u>Godt økologisk</u> <u>potentiale senest 22.</u> <u>december 2027</u> <u>God kemisk tilstand</u> <u>senest 22. december</u> <u>2021</u>
<u>o2543</u>	Kommune(r): <u>Syddjurs</u> Navn: <u>Blombjerg Bæk</u>	<u>x1: 588397.36,</u> <u>y1: 6240925.77,</u> <u>x2: 588027.72,</u> <u>y2: 6240303.94</u>	<u>RW1</u>	<u>0,79</u>	<u>Godt økologisk</u> <u>potentiale senest 22.</u> <u>december 2027</u> <u>God kemisk tilstand</u> <u>senest 22. december</u> <u>2021</u>
<u>rib 1.8.91076</u>	Kommune(r): <u>Billund</u> Navn: <u>Engmose Bæk</u>	<u>x1: 500802.74,</u> <u>y1: 6180413.85,</u> <u>x2: 495116.86,</u> <u>y2: 6181845.64</u>	<u>RW2</u>	<u>6,72</u>	<u>Godt økologisk</u> <u>potentiale senest 22.</u> <u>december 2021</u> <u>God kemisk tilstand</u> <u>senest 22. december</u> <u>2021</u>
<u>o10556</u>	Kommune(r): <u>Esbjerg</u>	<u>x1: 482456.88,</u> <u>y1: 6138681.81,</u> <u>x2: 483095.63,</u> <u>y2: 6138457.79</u>	<u>RW1</u>	<u>0,99</u>	<u>Godt økologisk</u> <u>potentiale senest 22.</u> <u>december 2021</u>

	Navn: <u>Uden navn</u>				<u>God kemisk tilstand senest 22. december 2021</u>
<u>rib 1.10.03603</u>	Kommune(r): <u>Tønder</u> Navn: <u>Uden navn</u>	<u>x1: 495476.05,</u> <u>y1: 6117235.09,</u> <u>x2: 494160.99,</u> <u>y2: 6116391.06</u>	<u>RW2</u>	<u>1,73</u>	<u>Godt økologisk potentiale senest 22. december 2027</u> <u>God kemisk tilstand senest 22. december 2021</u>
<u>o8049</u>	Kommune(r): <u>Hjørring</u> Navn: <u>Emmersbæk</u>	<u>x1: 558481.11,</u> <u>y1: 6382935.56,</u> <u>x2: 557986.60,</u> <u>y2: 6381982.75</u>	<u>RW1</u>	<u>1,26</u>	<u>Godt økologisk potentiale senest 22. december 2027</u> <u>God kemisk tilstand senest 22. december 2021</u>
<u>o2007</u>	Kommune(r): <u>Kolding</u> Navn: <u>Drabæks Mølle Å</u>	<u>x1: 518866.29,</u> <u>y1: 6148831.77,</u> <u>x2: 518073.24,</u> <u>y2: 6147665.14</u>	<u>RW1</u>	<u>1,53</u>	<u>Godt økologisk potentiale senest 22. december 2021</u> <u>God kemisk tilstand senest 22. december 2021</u>
<u>o376</u>	Kommune(r): <u>Vejle</u> Navn: <u>Borlev Bæk</u>	<u>x1: 525835.64,</u> <u>y1: 6163761.87,</u> <u>x2: 524729.80,</u> <u>y2: 6163372.63</u>	<u>RW1</u>	<u>1,4</u>	<u>Godt økologisk potentiale senest 22. december 2021</u> <u>God kemisk tilstand senest 22. december 2021</u>
<u>o3159</u>	Kommune(r): <u>Morsø</u> Navn: <u>Uden navn</u>	<u>x1: 479464.60,</u> <u>y1: 6284988.32,</u> <u>x2: 477152.68,</u> <u>y2: 6285969.28</u>	<u>RW2</u>	<u>3,36</u>	<u>Godt økologisk potentiale senest 22. december 2021</u> <u>God kemisk tilstand senest 22. december 2021</u>
<u>b00099</u>	Kommune(r): <u>Aalborg</u> Navn: <u>Hovedkanalen</u>	<u>x1: 576995.35,</u> <u>y1: 6305648.07,</u> <u>x2: 573753.57,</u> <u>y2: 6305084.88</u>	<u>RW2</u>	<u>3,43</u>	<u>Godt økologisk potentiale senest 22. december 2027</u> <u>God kemisk tilstand senest 22. december 2021</u>
<u>o2517</u>	Kommune(r): <u>Syddjurs</u> Navn: <u>Hovedgrøft - m. tilløb, Jevs</u>	<u>x1: 611267.93,</u> <u>y1: 6237453.77,</u> <u>x2: 609701.87,</u> <u>y2: 6236855.39</u>	<u>RW1</u>	<u>1,83</u>	<u>Godt økologisk potentiale senest 22. december 2027</u> <u>God kemisk tilstand senest 22. december 2021</u>
<u>o8061</u>	Kommune(r): <u>Frederikshavn</u>	<u>x1: 585103.17,</u> <u>y1: 6385697.48,</u>	<u>RW1</u>	<u>3,13</u>	<u>Godt økologisk potentiale senest 22.</u>

	<u>Navn:</u> <u>Uden navn</u>	<u>x2: 584076.59,</u> <u>y2: 6385821.24,</u> <u>x3: 584076.59,</u> <u>y3: 6385821.24,</u> <u>x4: 583276.93,</u> <u>y4: 6386186.49,</u> <u>x5: 584076.59,</u> <u>y5: 6385821.24,</u> <u>x6: 584016.66,</u> <u>y6: 6386019.95,</u> <u>x7: 585103.17,</u> <u>y7: 6385697.48,</u> <u>x8: 585096.85,</u> <u>y8: 6385684.64,</u> <u>x9: 585714.30,</u> <u>y9: 6385887.47,</u> <u>x10: 585103.17,</u> <u>y10: 6385697.48</u>			<u>december 2027</u> <u>God kemisk tilstand</u> <u>senest 22. december</u> <u>2021</u>
<u>o3174</u>	<u>Kommune(r):</u> <u>Vesthimmerlands</u> <u>Navn:</u> <u>Bjerge Å</u>	<u>x1: 514642.62,</u> <u>y1: 6316440.55,</u> <u>x2: 512761.43,</u> <u>y2: 6318738.98</u>	<u>RW2</u>	<u>3,09</u>	<u>Godt økologisk</u> <u>potentiale senest 22.</u> <u>december 2021</u> <u>God kemisk tilstand</u> <u>senest 22. december</u> <u>2021</u>
<u>o3070</u>	<u>Kommune(r):</u> <u>Varde</u> <u>Navn:</u> <u>Søvig Bæk</u>	<u>x1: 456990.69,</u> <u>y1: 6170660.52,</u> <u>x2: 454282.35,</u> <u>y2: 6170565.07</u>	<u>RW2</u>	<u>3,02</u>	<u>Godt økologisk</u> <u>potentiale senest 22.</u> <u>december 2027</u> <u>God kemisk tilstand</u> <u>senest 22. december</u> <u>2021</u>
<u>o4463 a</u>	<u>Kommune(r):</u> <u>Kolding</u> <u>Navn:</u> <u>Uden navn</u>	<u>x1: 520696.98,</u> <u>y1: 6144511.74,</u> <u>x2: 518642.85,</u> <u>y2: 6145291.90</u>	<u>RW1</u>	<u>2,37</u>	<u>Godt økologisk</u> <u>potentiale senest 22.</u> <u>december 2027</u> <u>God kemisk tilstand</u> <u>senest 22. december</u> <u>2021</u>
<u>rin 1.8 00577</u>	<u>Kommune(r):</u> <u>Ringkøbing-Skjern</u> <u>Navn:</u> <u>Heager Å</u>	<u>x1: 454999.03,</u> <u>y1: 6220199.56,</u> <u>x2: 453021.43,</u> <u>y2: 6220235.36</u>	<u>RW2</u>	<u>2,18</u>	<u>Godt økologisk</u> <u>potentiale senest 22.</u> <u>december 2021</u> <u>God kemisk tilstand</u> <u>senest 22. december</u> <u>2021</u>
<u>o3173</u>	<u>Kommune(r):</u> <u>Vesthimmerlands</u> <u>Navn:</u> <u>Brøndum Kanal</u>	<u>x1: 524399.31,</u> <u>y1: 6314179.25,</u> <u>x2: 523097.17,</u> <u>y2: 6318602.05</u>	<u>RW2</u>	<u>4,9</u>	<u>Godt økologisk</u> <u>potentiale senest 22.</u> <u>december 2021</u> <u>God kemisk tilstand</u> <u>senest 22. december</u> <u>2021</u>

<u>o1268</u>	<u>Kommune(r):</u> <u>Vesthimmerlands</u> <u>Navn:</u> <u>Uden navn</u>	<u>x1: 518396.69,</u> <u>y1: 6296580.59,</u> <u>x2: 518177.33,</u> <u>y2: 6296112.04</u>	<u>RW1</u>	<u>0,55</u>	<u>Godt økologisk</u> <u>potentiale senest 22.</u> <u>december 2021</u> <u>God kemisk tilstand</u> <u>senest 22. december</u> <u>2021</u>
<u>o1508</u>	<u>Kommune(r):</u> <u>Billund</u> <u>Navn:</u> <u>Engmose Bæk</u>	<u>x1: 495121.15,</u> <u>y1: 6181843.98,</u> <u>x2: 493573.10,</u> <u>y2: 6182725.42</u>	<u>RW2</u>	<u>1,96</u>	<u>Godt økologisk</u> <u>potentiale senest 22.</u> <u>december 2021</u> <u>God kemisk tilstand</u> <u>senest 22. december</u> <u>2021</u>
<u>o5877_x</u>	<u>Kommune(r):</u> <u>Silkeborg</u> <u>Navn:</u> <u>Ildal Bæk - Thomaskær</u> <u>Bæk</u>	<u>x1: 538928.31,</u> <u>y1: 6216542.14,</u> <u>x2: 538456.39,</u> <u>y2: 6216636.46</u>	<u>RW1</u>	<u>0,56</u>	<u>Godt økologisk</u> <u>potentiale senest 22.</u> <u>december 2027</u> <u>God kemisk tilstand</u> <u>senest 22. december</u> <u>2021</u>
<u>rin 1.2_00298</u>	<u>Kommune(r):</u> <u>Skive</u> <u>Navn:</u> <u>Kanal Harre-Vile Nor</u>	<u>x1: 493031.53,</u> <u>y1: 6287014.62,</u> <u>x2: 492814.51,</u> <u>y2: 6285817.09</u>	<u>RW2</u>	<u>1,44</u>	<u>Godt økologisk</u> <u>potentiale senest 22.</u> <u>december 2027</u> <u>God kemisk tilstand</u> <u>senest 22. december</u> <u>2021</u>
<u>o6689</u>	<u>Kommune(r):</u> <u>Syddjurs</u> <u>Navn:</u> <u>Såbydal Grøft</u>	<u>x1: 592346.43,</u> <u>y1: 6251286.82,</u> <u>x2: 592289.13,</u> <u>y2: 6248809.58</u>	<u>RW1</u>	<u>3,33</u>	<u>Godt økologisk</u> <u>potentiale senest 22.</u> <u>december 2021</u> <u>God kemisk tilstand</u> <u>senest 22. december</u> <u>2021</u>
<u>o1050</u>	<u>Kommune(r):</u> <u>Favrskov</u> <u>Navn:</u> <u>Vandløb Rønge</u>	<u>x1: 545778.33,</u> <u>y1: 6249026.09,</u> <u>x2: 545680.08,</u> <u>y2: 6249653.71</u>	<u>RW1</u>	<u>0,71</u>	<u>Godt økologisk</u> <u>potentiale senest 22.</u> <u>december 2021</u> <u>God kemisk tilstand</u> <u>senest 22. december</u> <u>2021</u>
<u>o2655</u>	<u>Kommune(r):</u> <u>Norrdjurs</u> <u>Navn:</u> <u>Løgholm Bæk</u>	<u>x1: 600414.67,</u> <u>y1: 6264456.87,</u> <u>x2: 600088.33,</u> <u>y2: 6265675.18</u>	<u>RW1</u>	<u>1,34</u>	<u>Godt økologisk</u> <u>potentiale senest 22.</u> <u>december 2027</u> <u>God kemisk tilstand</u> <u>senest 22. december</u> <u>2021</u>
<u>o3066</u>	<u>Kommune(r):</u> <u>Varde</u> <u>Navn:</u> <u>Ålestrømmen</u>	<u>x1: 445124.40,</u> <u>y1: 6164781.95,</u> <u>x2: 444377.02,</u> <u>y2: 6164949.85</u>	<u>RW2</u>	<u>0,8</u>	<u>Godt økologisk</u> <u>potentiale senest 22.</u> <u>december 2027</u> <u>God kemisk tilstand</u>

					<u>senest 22. december 2021</u>
<u>o247</u>	<u>Kommune(r):</u> <u>Vejen</u> <u>Navn:</u> <u>Uden navn</u>	<u>x1: 499207.96,</u> <u>y1: 6142441.77,</u> <u>x2: 497657.88,</u> <u>y2: 6142615.75</u>	<u>RW1</u>	<u>1,82</u>	<u>Godt økologisk</u> <u>potentiale senest 22.</u> <u>december 2021</u> <u>God kemisk tilstand</u> <u>senest 22. december</u> <u>2021</u>
<u>o8900</u>	<u>Kommune(r):</u> <u>Vesthimmerlands</u> <u>Navn:</u> <u>Uden navn</u>	<u>x1: 513976.59,</u> <u>y1: 6303509.91,</u> <u>x2: 512520.58,</u> <u>y2: 6302680.75</u>	<u>RW2</u>	<u>1,8</u>	<u>Godt økologisk</u> <u>potentiale senest 22.</u> <u>december 2027</u> <u>God kemisk tilstand</u> <u>senest 22. december</u> <u>2021</u>
<u>o290</u>	<u>Kommune(r):</u> <u>Nordfyns</u> <u>Navn:</u> <u>Afløb fra Maderup</u> <u>Mose</u>	<u>x1: 571943.30,</u> <u>y1: 6150303.97,</u> <u>x2: 571875.38,</u> <u>y2: 6149627.07</u>	<u>RW1</u>	<u>0,8</u>	<u>Godt økologisk</u> <u>potentiale senest 22.</u> <u>december 2027</u> <u>God kemisk tilstand</u> <u>senest 22. december</u> <u>2021</u>
<u>o3178</u>	<u>Kommune(r):</u> <u>Thisted, Jammerbugt</u> <u>Navn:</u> <u>Glombak Kanal</u>	<u>x1: 505933.95,</u> <u>y1: 6320935.24,</u> <u>x2: 503615.19,</u> <u>y2: 6328501.03,</u> <u>x3: 505938.74,</u> <u>y3: 6320924.53,</u> <u>x4: 505933.95,</u> <u>y4: 6320935.24,</u> <u>x5: 505933.95,</u> <u>y5: 6320935.24,</u> <u>x6: 503742.16,</u> <u>y6: 6320454.91</u>	<u>RW2</u>	<u>12,82</u>	<u>Godt økologisk</u> <u>potentiale senest 22.</u> <u>december 2027</u> <u>God kemisk tilstand</u> <u>senest 22. december</u> <u>2021</u>
<u>o10558</u>	<u>Kommune(r):</u> <u>Vejen</u> <u>Navn:</u> <u>Uden navn</u>	<u>x1: 501520.94,</u> <u>y1: 6145355.79,</u> <u>x2: 501282.89,</u> <u>y2: 6145154.59,</u> <u>x3: 501490.15,</u> <u>y3: 6145411.90,</u> <u>x4: 501282.89,</u> <u>y4: 6145154.59,</u> <u>x5: 501282.89,</u> <u>y5: 6145154.59,</u> <u>x6: 501196.01,</u> <u>y6: 6145489.85</u>	<u>RW1</u>	<u>1,28</u>	<u>Godt økologisk</u> <u>potentiale senest 22.</u> <u>december 2021</u> <u>God kemisk tilstand</u> <u>senest 22. december</u> <u>2021</u>
<u>c00579</u>	<u>Kommune(r):</u> <u>Randers</u> <u>Navn:</u> <u>Tilløb til Kappeleng</u> <u>Bæk</u>	<u>x1: 570857.03,</u> <u>y1: 6256958.36,</u> <u>x2: 570532.04,</u> <u>y2: 6257887.98</u>	<u>RW1</u>	<u>1</u>	<u>Godt økologisk</u> <u>potentiale senest 22.</u> <u>december 2027</u> <u>God kemisk tilstand</u> <u>senest 22. december</u> <u>2021</u>

o7745	<u>Kommune(r):</u> <u>Aalborg</u> <u>Navn:</u> <u>Uden navn</u>	<u>x1: 560408.51,</u> <u>y1: 6331624.69,</u> <u>x2: 559014.74,</u> <u>y2: 6329558.53,</u> <u>x3: 559275.99,</u> <u>y3: 6329346.41,</u> <u>x4: 559014.74,</u> <u>y4: 6329558.53,</u> <u>x5: 559014.74,</u> <u>y5: 6329558.53,</u> <u>x6: 558446.37,</u> <u>y6: 6329934.18</u>	RW1	4,14	<u>Godt økologisk</u> <u>potentiale senest 22.</u> <u>december 2027</u> <u>God kemisk tilstand</u> <u>senest 22. december</u> <u>2021</u>
o9887 x	<u>Kommune(r):</u> <u>Samsø</u> <u>Navn:</u> <u>Sørende</u>	<u>x1: 600684.42,</u> <u>y1: 6189258.31,</u> <u>x2: 598446.73,</u> <u>y2: 6188333.81</u>	RW2	3,13	<u>Godt økologisk</u> <u>potentiale senest 22.</u> <u>december 2027</u> <u>God kemisk tilstand</u> <u>senest 22. december</u> <u>2021</u>
o3648 x	<u>Kommune(r):</u> <u>Assens, Faaborg-</u> <u>Midtfyn</u> <u>Navn:</u> <u>Hattebækken</u>	<u>x1: 574753.70,</u> <u>y1: 6114808.44,</u> <u>x2: 574181.98,</u> <u>y2: 6114581.31,</u> <u>x3: 574753.70,</u> <u>y3: 6114808.44,</u> <u>x4: 574766.87,</u> <u>y4: 6115207.77,</u> <u>x5: 574870.74,</u> <u>y5: 6115415.82,</u> <u>x6: 574766.87,</u> <u>y6: 6115207.77,</u> <u>x7: 574943.16,</u> <u>y7: 6114718.14,</u> <u>x8: 574753.70,</u> <u>y8: 6114808.44,</u> <u>x9: 575210.33,</u> <u>y9: 6115063.85,</u> <u>x10: 574766.87,</u> <u>y10: 6115207.77,</u> <u>x11: 575210.33,</u> <u>y11: 6115063.85,</u> <u>x12: 575173.53,</u> <u>y12: 6115009.58,</u> <u>x13: 575457.91,</u> <u>y13: 6114780.37,</u> <u>x14: 575173.53,</u> <u>y14: 6115009.58,</u> <u>x15: 575519.36,</u> <u>y15: 6114794.14,</u> <u>x16: 575173.53,</u> <u>y16: 6115009.58,</u> <u>x17: 575681.70,</u> <u>y17: 6114904.96,</u>	RW1	3,94	<u>Godt økologisk</u> <u>potentiale senest 22.</u> <u>december 2021</u> <u>God kemisk tilstand</u> <u>senest 22. december</u> <u>2021</u>

		<u>x18: 575210.33,</u> <u>y18: 6115063.85</u>			
<u>o5958</u>	<u>Kommune(r):</u> <u>Ringkøbing-Skjern</u> <u>Navn:</u> <u>Flytkær Bæk</u>	<u>x1: 462332.49,</u> <u>y1: 6218473.71,</u> <u>x2: 461973.81,</u> <u>y2: 6219074.50</u>	<u>RW1</u>	<u>0,75</u>	<u>Godt økologisk</u> <u>potentiale senest 22.</u> <u>december 2027</u> <u>God kemisk tilstand</u> <u>senest 22. december</u> <u>2021</u>
<u>o6390</u>	<u>Kommune(r):</u> <u>Holstebro</u> <u>Navn:</u> <u>Støvlbæk - Ulfborg</u>	<u>x1: 462116.73,</u> <u>y1: 6237302.64,</u> <u>x2: 459034.34,</u> <u>y2: 6238560.74</u>	<u>RW1</u>	<u>3,87</u>	<u>Godt økologisk</u> <u>potentiale senest 22.</u> <u>december 2027</u> <u>God kemisk tilstand</u> <u>senest 22. december</u> <u>2021</u>
<u>o3142_y</u>	<u>Kommune(r):</u> <u>Lemvig</u> <u>Navn:</u> <u>Rysensten Bæk</u>	<u>x1: 452351.61,</u> <u>y1: 6256931.75,</u> <u>x2: 448561.39,</u> <u>y2: 6257156.72</u>	<u>RW2</u>	<u>4,29</u>	<u>Godt økologisk</u> <u>potentiale senest 22.</u> <u>december 2021</u> <u>God kemisk tilstand</u> <u>senest 22. december</u> <u>2021</u>
<u>o1429</u>	<u>Kommune(r):</u> <u>Frederikshavn</u> <u>Navn:</u> <u>Uden navn</u>	<u>x1: 590825.51,</u> <u>y1: 6350189.39,</u> <u>x2: 590794.18,</u> <u>y2: 6349957.04,</u> <u>x3: 590794.18,</u> <u>y3: 6349957.04,</u> <u>x4: 590804.55,</u> <u>y4: 6349859.30,</u> <u>x5: 590794.18,</u> <u>y5: 6349957.04,</u> <u>x6: 590602.08,</u> <u>y6: 6349940.12</u>	<u>RW1</u>	<u>0,73</u>	<u>Godt økologisk</u> <u>potentiale senest 22.</u> <u>december 2021</u> <u>God kemisk tilstand</u> <u>senest 22. december</u> <u>2021</u>
<u>rib_1.10.02479</u>	<u>Kommune(r):</u> <u>Haderslev</u> <u>Navn:</u> <u>Uden navn</u>	<u>x1: 523725.86,</u> <u>y1: 6128596.83,</u> <u>x2: 523289.52,</u> <u>y2: 6129546.81</u>	<u>RW1</u>	<u>1,22</u>	<u>Godt økologisk</u> <u>potentiale senest 22.</u> <u>december 2027</u> <u>God kemisk tilstand</u> <u>senest 22. december</u> <u>2021</u>
<u>o3180</u>	<u>Kommune(r):</u> <u>Jammerbugt</u> <u>Navn:</u> <u>Uden navn</u>	<u>x1: 538990.68,</u> <u>y1: 6327507.18,</u> <u>x2: 538591.77,</u> <u>y2: 6329629.35</u>	<u>RW2</u>	<u>2,71</u>	<u>Godt økologisk</u> <u>potentiale senest 22.</u> <u>december 2021</u> <u>God kemisk tilstand</u> <u>senest 22. december</u> <u>2021</u>
<u>o973</u>	<u>Kommune(r):</u> <u>Syddjurs</u> <u>Navn:</u> <u>Savmølleskov Bæk</u>	<u>x1: 583334.39,</u> <u>y1: 6239517.06,</u> <u>x2: 583517.45,</u> <u>y2: 6239384.21,</u> <u>x3: 583517.45,</u>	<u>RW1</u>	<u>0,5</u>	<u>Godt økologisk</u> <u>potentiale senest 22.</u> <u>december 2021</u> <u>God kemisk tilstand</u>

		<u>y3: 6239384.21,</u> <u>x4: 583317.67,</u> <u>y4: 6239420.83,</u> <u>x5: 583514.48,</u> <u>y5: 6239347.98,</u> <u>x6: 583517.45,</u> <u>y6: 6239384.21</u>			<u>senest 22. december 2021</u>
<u>o2990</u>	<u>Kommune(r):</u> <u>Sønderborg</u> <u>Navn:</u> <u>Uden navn</u>	<u>x1: 549827.17,</u> <u>y1: 6097457.13,</u> <u>x2: 545930.22,</u> <u>y2: 6098507.86</u>	<u>RW2</u>	<u>5,78</u>	<u>Godt økologisk potentiale senest 22. december 2027</u> <u>God kemisk tilstand senest 22. december 2021</u>
<u>c00176</u>	<u>Kommune(r):</u> <u>Skanderborg</u> <u>Navn:</u> <u>Blegindmose Bæk</u>	<u>x1: 565756.55,</u> <u>y1: 6213972.45,</u> <u>x2: 565890.70,</u> <u>y2: 6213108.81</u>	<u>RW1</u>	<u>1,2</u>	<u>Godt økologisk potentiale senest 22. december 2027</u> <u>God kemisk tilstand senest 22. december 2021</u>
<u>o3185</u>	<u>Kommune(r):</u> <u>Frederikshavn,</u> <u>Hjørring</u> <u>Navn:</u> <u>Knasborg Å</u>	<u>x1: 579910.84,</u> <u>y1: 6384992.16,</u> <u>x2: 578534.93,</u> <u>y2: 6382709.81</u>	<u>RW2</u>	<u>5,6</u>	<u>Godt økologisk potentiale senest 22. december 2027</u> <u>God kemisk tilstand senest 22. december 2021</u>
<u>o3096</u>	<u>Kommune(r):</u> <u>Ringkøbing-Skjern</u> <u>Navn:</u> <u>Sdr. Bork Bæk</u>	<u>x1: 456432.24,</u> <u>y1: 6185707.16,</u> <u>x2: 454917.03,</u> <u>y2: 6185291.40</u>	<u>RW2</u>	<u>1,88</u>	<u>Godt økologisk potentiale senest 22. december 2027</u> <u>God kemisk tilstand senest 22. december 2021</u>
<u>o4492 b</u>	<u>Kommune(r):</u> <u>Kolding</u> <u>Navn:</u> <u>Uden navn</u>	<u>x1: 534866.38,</u> <u>y1: 6147181.47,</u> <u>x2: 534359.92,</u> <u>y2: 6147416.14</u>	<u>RW1</u>	<u>0,6</u>	<u>Godt økologisk potentiale senest 22. december 2027</u> <u>God kemisk tilstand senest 22. december 2021</u>
<u>rib 1.10.00457</u>	<u>Kommune(r):</u> <u>Esbjerg</u> <u>Navn:</u> <u>Uden navn</u>	<u>x1: 456542.08,</u> <u>y1: 6156827.14,</u> <u>x2: 456428.38,</u> <u>y2: 6156735.59</u>	<u>RW1</u>	<u>0,15</u>	<u>Godt økologisk potentiale senest 22. december 2027</u> <u>God kemisk tilstand senest 22. december 2021</u>
<u>ode 1.12 137</u>	<u>Kommune(r):</u> <u>Assens</u> <u>Navn:</u> <u>Uden navn</u>	<u>x1: 561217.41,</u> <u>y1: 6124924.82,</u> <u>x2: 560874.34,</u> <u>y2: 6124499.46</u>	<u>RW1</u>	<u>0,55</u>	<u>Godt økologisk potentiale senest 22. december 2027</u> <u>God kemisk tilstand</u>

					<u>senest 22. december 2021</u>
<u>o7749</u>	<u>Kommune(r):</u> <u>Jammerbugt</u> <u>Navn:</u> <u>Guldbæk</u>	<u>x1: 528747.61,</u> <u>y1: 6330428.35,</u> <u>x2: 528301.55,</u> <u>y2: 6331705.85,</u> <u>x3: 528301.55,</u> <u>y3: 6331705.85,</u> <u>x4: 528115.22,</u> <u>y4: 6331968.16,</u> <u>x5: 528301.55,</u> <u>y5: 6331705.85,</u> <u>x6: 527357.79,</u> <u>y6: 6331899.52</u>	<u>RW1</u>	<u>2,79</u>	<u>Godt økologisk potentiale senest 22. december 2027</u> <u>God kemisk tilstand senest 22. december 2021</u>
<u>o2509</u>	<u>Kommune(r):</u> <u>Aarhus</u> <u>Navn:</u> <u>Skødstrup Bæk</u>	<u>x1: 580347.39,</u> <u>y1: 6236578.89,</u> <u>x2: 581218.58,</u> <u>y2: 6235807.29</u>	<u>RW1</u>	<u>1,25</u>	<u>Godt økologisk potentiale senest 22. december 2027</u> <u>God kemisk tilstand senest 22. december 2021</u>
<u>c00334</u>	<u>Kommune(r):</u> <u>Faaborg-Midtfyn</u> <u>Navn:</u> <u>Uden navn</u>	<u>x1: 599892.32,</u> <u>y1: 6122107.76,</u> <u>x2: 599517.70,</u> <u>y2: 6121340.02</u>	<u>RW1</u>	<u>0,92</u>	<u>Godt økologisk potentiale senest 22. december 2021</u> <u>God kemisk tilstand senest 22. december 2027</u>
<u>o4168</u>	<u>Kommune(r):</u> <u>Vejen</u> <u>Navn:</u> <u>Uden navn</u>	<u>x1: 513059.48,</u> <u>y1: 6134894.65,</u> <u>x2: 513136.30,</u> <u>y2: 6135919.30,</u> <u>x3: 513074.28,</u> <u>y3: 6134875.42,</u> <u>x4: 513059.48,</u> <u>y4: 6134894.65</u>	<u>RW1</u>	<u>1,15</u>	<u>Godt økologisk potentiale senest 22. december 2027</u> <u>God kemisk tilstand senest 22. december 2021</u>
<u>aal1.2.2350</u>	<u>Kommune(r):</u> <u>Rebild</u> <u>Navn:</u> <u>Nørager Bæk</u>	<u>x1: 539197.31,</u> <u>y1: 6286277.24,</u> <u>x2: 538098.68,</u> <u>y2: 6285638.46</u>	<u>RW1</u>	<u>1,55</u>	<u>Godt økologisk potentiale senest 22. december 2021</u> <u>God kemisk tilstand senest 22. december 2021</u>
<u>o655 x</u>	<u>Kommune(r):</u> <u>Herning</u> <u>Navn:</u> <u>Brunhede Bæk</u>	<u>x1: 486607.80,</u> <u>y1: 6205830.18,</u> <u>x2: 485124.71,</u> <u>y2: 6205649.75</u>	<u>RW1</u>	<u>1,8</u>	<u>Godt økologisk potentiale senest 22. december 2021</u> <u>God kemisk tilstand senest 22. december 2021</u>
<u>c00618</u>	<u>Kommune(r):</u> <u>Brønderslev,</u> <u>Jammerbugt, Hjørring</u>	<u>x1: 547269.89,</u> <u>y1: 6350003.64,</u> <u>x2: 547142.11,</u> <u>y2: 6355060.40</u>	<u>RW2</u>	<u>8,06</u>	<u>Godt økologisk potentiale senest 22. december 2027</u>

	<u>Navn:</u> <u>Uden navn</u>				<u>God kemisk tilstand</u> <u>senest 22. december</u> <u>2021</u>
<u>o3003</u>	<u>Kommune(r):</u> <u>Faaborg-Midtfyn</u> <u>Navn:</u> <u>Silke Å</u>	<u>x1: 586120.75,</u> <u>y1: 6112474.97,</u> <u>x2: 585615.65,</u> <u>y2: 6111413.79</u>	<u>RW2</u>	<u>1,47</u>	<u>Godt økologisk</u> <u>potentiale senest 22.</u> <u>december 2021</u> <u>God kemisk tilstand</u> <u>senest 22. december</u> <u>2021</u>
<u>o2250</u>	<u>Kommune(r):</u> <u>Horsens</u> <u>Navn:</u> <u>Omløb ved Bygholm</u> <u>Sø</u>	<u>x1: 551549.01,</u> <u>y1: 6191744.40,</u> <u>x2: 551596.74,</u> <u>y2: 6191679.81</u>	<u>RW1</u>	<u>0,63</u>	<u>Godt økologisk</u> <u>potentiale senest 22.</u> <u>december 2027</u> <u>God kemisk tilstand</u> <u>senest 22. december</u> <u>2021</u>
<u>t434</u>	<u>Kommune(r):</u> <u>Skive</u> <u>Navn:</u> <u>Buebakke Grøft</u>	<u>x1: 504805.74,</u> <u>y1: 6277325.33,</u> <u>x2: 504641.17,</u> <u>y2: 6277420.01</u>	<u>RW1</u>	<u>0,2</u>	<u>Godt økologisk</u> <u>potentiale senest 22.</u> <u>december 2021</u> <u>God kemisk tilstand</u> <u>senest 22. december</u> <u>2021</u>
<u>o7885</u>	<u>Kommune(r):</u> <u>Frederikshavn</u> <u>Navn:</u> <u>Uden navn</u>	<u>x1: 592002.57,</u> <u>y1: 6354770.93,</u> <u>x2: 590952.72,</u> <u>y2: 6354685.00</u>	<u>RW1</u>	<u>1,2</u>	<u>Godt økologisk</u> <u>potentiale senest 22.</u> <u>december 2021</u> <u>God kemisk tilstand</u> <u>senest 22. december</u> <u>2021</u>
<u>o3181</u>	<u>Kommune(r):</u> <u>Jammerbugt</u> <u>Navn:</u> <u>Kanal nr. 1</u>	<u>x1: 546304.24,</u> <u>y1: 6330024.31,</u> <u>x2: 543977.33,</u> <u>y2: 6329488.33</u>	<u>RW2</u>	<u>2,64</u>	<u>Godt økologisk</u> <u>potentiale senest 22.</u> <u>december 2021</u> <u>God kemisk tilstand</u> <u>senest 22. december</u> <u>2021</u>
<u>o8739_c</u>	<u>Kommune(r):</u> <u>Herning</u> <u>Navn:</u> <u>Hodsager Lilleå</u>	<u>x1: 500060.39,</u> <u>y1: 6237045.87,</u> <u>x2: 494272.09,</u> <u>y2: 6240045.79</u>	<u>RW2</u>	<u>7,4</u>	<u>Godt økologisk</u> <u>potentiale senest 22.</u> <u>december 2027</u> <u>God kemisk tilstand</u> <u>senest 22. december</u> <u>2021</u>
<u>o1009_y</u>	<u>Kommune(r):</u> <u>Syddjurs</u> <u>Navn:</u> <u>Akselhøj Bæk</u>	<u>x1: 582969.18,</u> <u>y1: 6242592.67,</u> <u>x2: 582663.04,</u> <u>y2: 6241523.92,</u> <u>x3: 582969.18,</u> <u>y3: 6242592.67,</u> <u>x4: 582969.17,</u> <u>y4: 6242592.68,</u> <u>x5: 583073.06,</u>	<u>RW1</u>	<u>1,8</u>	<u>Godt økologisk</u> <u>potentiale senest 22.</u> <u>december 2027</u> <u>God kemisk tilstand</u> <u>senest 22. december</u> <u>2021</u>

		<u>y5: 6242570.15,</u> <u>x6: 582969.18,</u> <u>y6: 6242592.67,</u> <u>x7: 582969.18,</u> <u>y7: 6242592.67,</u> <u>x8: 582787.79,</u> <u>y8: 6242849.96</u>			
<u>o2368</u>	<u>Kommune(r):</u> <u>Skanderborg</u> <u>Navn:</u> <u>Langdal Bæk -</u> <u>Svejstrup-jernb</u>	<u>x1: 551901.43,</u> <u>y1: 6213901.56,</u> <u>x2: 551710.67,</u> <u>y2: 6213413.76,</u> <u>x3: 551832.56,</u> <u>y3: 6213494.06,</u> <u>x4: 551710.67,</u> <u>y4: 6213413.76,</u> <u>x5: 551806.05,</u> <u>y5: 6212896.98,</u> <u>x6: 551710.67,</u> <u>y6: 6213413.76</u>	<u>RW1</u>	<u>1,33</u>	<u>Godt økologisk</u> <u>potentiale senest 22.</u> <u>december 2021</u> <u>God kemisk tilstand</u> <u>senest 22. december</u> <u>2021</u>
<u>o3858 x</u>	<u>Kommune(r):</u> <u>Faaborg-Midtfyn</u> <u>Navn:</u> <u>Uden navn</u>	<u>x1: 589172.82,</u> <u>y1: 6124325.22,</u> <u>x2: 587992.31,</u> <u>y2: 6123486.64</u>	<u>RW1</u>	<u>2,12</u>	<u>Godt økologisk</u> <u>potentiale senest 22.</u> <u>december 2027</u> <u>God kemisk tilstand</u> <u>senest 22. december</u> <u>2021</u>
<u>o1543</u>	<u>Kommune(r):</u> <u>Holstebro</u> <u>Navn:</u> <u>Knuds Kær</u>	<u>x1: 494130.83,</u> <u>y1: 6256828.38,</u> <u>x2: 493544.12,</u> <u>y2: 6257240.16</u>	<u>RW2</u>	<u>0,72</u>	<u>Godt økologisk</u> <u>potentiale senest 22.</u> <u>december 2027</u> <u>God kemisk tilstand</u> <u>senest 22. december</u> <u>2021</u>
<u>o3127</u>	<u>Kommune(r):</u> <u>Ringkøbing-Skjern</u> <u>Navn:</u> <u>Afløb fra Veststadil</u> <u>Fjord</u>	<u>x1: 447198.65,</u> <u>y1: 6225015.48,</u> <u>x2: 447103.84,</u> <u>y2: 6223942.41</u>	<u>RW2</u>	<u>1,46</u>	<u>Godt økologisk</u> <u>potentiale senest 22.</u> <u>december 2027</u> <u>God kemisk tilstand</u> <u>senest 22. december</u> <u>2021</u>
<u>o2556</u>	<u>Kommune(r):</u> <u>Syddjurs</u> <u>Navn:</u> <u>VI. øst for Rosenholm</u> <u>Mark</u>	<u>x1: 584003.01,</u> <u>y1: 6242445.41,</u> <u>x2: 583335.52,</u> <u>y2: 6242451.89</u>	<u>RW1</u>	<u>0,83</u>	<u>Godt økologisk</u> <u>potentiale senest 22.</u> <u>december 2027</u> <u>God kemisk tilstand</u> <u>senest 22. december</u> <u>2021</u>
<u>o2752</u>	<u>Kommune(r):</u> <u>Mariagerfjord</u> <u>Navn:</u> <u>Teglsø</u>	<u>x1: 549313.49,</u> <u>y1: 6294597.10,</u> <u>x2: 549173.03,</u> <u>y2: 6294520.57</u>	<u>RW1</u>	<u>0,16</u>	<u>Godt økologisk</u> <u>potentiale senest 22.</u> <u>december 2027</u> <u>God kemisk tilstand</u> <u>senest 22. december</u> <u>2021</u>

<u>o7301</u>	<u>Kommune(r):</u> <u>Skive</u> <u>Navn:</u> <u>Rævkær Bæk</u>	<u>x1: 506190.99,</u> <u>y1: 6288515.25,</u> <u>x2: 505164.49,</u> <u>y2: 6287042.69</u>	<u>RW1</u>	<u>2,73</u>	<u>Godt økologisk</u> <u>potentiale senest 22.</u> <u>december 2027</u> <u>God kemisk tilstand</u> <u>senest 22. december</u> <u>2021</u>
<u>o4899 x</u>	<u>Kommune(r):</u> <u>Billund</u> <u>Navn:</u> <u>Uden navn</u>	<u>x1: 495757.58,</u> <u>y1: 6167921.03,</u> <u>x2: 495575.65,</u> <u>y2: 6166746.37</u>	<u>RW1</u>	<u>1,36</u>	<u>Godt økologisk</u> <u>potentiale senest 22.</u> <u>december 2021</u> <u>God kemisk tilstand</u> <u>senest 22. december</u> <u>2021</u>
<u>o3201</u>	<u>Kommune(r):</u> <u>Aarhus</u> <u>Navn:</u> <u>Århus Å</u>	<u>x1: 575473.39,</u> <u>y1: 6223727.24,</u> <u>x2: 571145.62,</u> <u>y2: 6222288.29,</u> <u>x3: 571145.62,</u> <u>y3: 6222288.29,</u> <u>x4: 571144.09,</u> <u>y4: 6222288.25,</u> <u>x5: 571145.68,</u> <u>y5: 6222288.29,</u> <u>x6: 571145.62,</u> <u>y6: 6222288.29,</u> <u>x7: 571145.62,</u> <u>y7: 6222288.29,</u> <u>x8: 571066.57,</u> <u>y8: 6222288.49</u>	<u>RW3</u>	<u>6,31</u>	<u>Godt økologisk</u> <u>potentiale senest 22.</u> <u>december 2027</u> <u>God kemisk tilstand</u> <u>senest 22. december</u> <u>2027</u>
<u>o3017 x</u>	<u>Kommune(r):</u> <u>Haderslev</u> <u>Navn:</u> <u>Uden navn</u>	<u>x1: 504331.13,</u> <u>y1: 6121866.78,</u> <u>x2: 499874.28,</u> <u>y2: 6121702.65</u>	<u>RW2</u>	<u>4,7</u>	<u>Godt økologisk</u> <u>potentiale senest 22.</u> <u>december 2021</u> <u>God kemisk tilstand</u> <u>senest 22. december</u> <u>2021</u>
<u>o6292</u>	<u>Kommune(r):</u> <u>Silkeborg</u> <u>Navn:</u> <u>Tilløb Hauge Sø</u>	<u>x1: 522179.91,</u> <u>y1: 6234881.47,</u> <u>x2: 521875.67,</u> <u>y2: 6234907.27,</u> <u>x3: 522211.49,</u> <u>y3: 6234727.38,</u> <u>x4: 522179.91,</u> <u>y4: 6234881.47,</u> <u>x5: 522378.69,</u> <u>y5: 6234815.97,</u> <u>x6: 522179.91,</u> <u>y6: 6234881.47</u>	<u>RW1</u>	<u>0,71</u>	<u>Godt økologisk</u> <u>potentiale senest 22.</u> <u>december 2027</u> <u>God kemisk tilstand</u> <u>senest 22. december</u> <u>2021</u>
<u>ode 1.13 468</u>	<u>Kommune(r):</u> <u>Odense</u> <u>Navn:</u> <u>Lettebækken</u>	<u>x1: 583063.17,</u> <u>y1: 6134362.45,</u> <u>x2: 582447.12,</u> <u>y2: 6134798.45</u>	<u>RW1</u>	<u>0,97</u>	<u>Godt økologisk</u> <u>potentiale senest 22.</u> <u>december 2027</u> <u>God kemisk tilstand</u>

					<u>senest 22. december 2021</u>
<u>o5251 x</u>	<u>Kommune(r):</u> <u>Varde</u> <u>Navn:</u> <u>Puldal Grøft</u>	<u>x1: 453719.09,</u> <u>y1: 6182233.51,</u> <u>x2: 452730.63,</u> <u>y2: 6181458.06,</u> <u>x3: 452206.19,</u> <u>y3: 6180215.58,</u> <u>x4: 452148.02,</u> <u>y4: 6180251.22,</u> <u>x5: 452730.63,</u> <u>y5: 6181458.06,</u> <u>x6: 452202.22,</u> <u>y6: 6181539.57,</u> <u>x7: 452814.08,</u> <u>y7: 6180799.31,</u> <u>x8: 452148.02,</u> <u>y8: 6180251.22,</u> <u>x9: 452730.63,</u> <u>y9: 6181458.06,</u> <u>x10: 452814.08,</u> <u>y10: 6180799.31,</u> <u>x11: 453490.32,</u> <u>y11: 6179986.37,</u> <u>x12: 452814.08,</u> <u>y12: 6180799.31,</u> <u>x13: 452148.02,</u> <u>y13: 6180251.22,</u> <u>x14: 451981.80,</u> <u>y14: 6180198.17</u>	<u>RW1</u>	<u>5,49</u>	<u>Godt økologisk</u> <u>potentiale senest 22.</u> <u>december 2027</u> <u>God kemisk tilstand</u> <u>senest 22. december</u> <u>2021</u>
<u>rib 1.8.00337</u>	<u>Kommune(r):</u> <u>Varde, Ringkøbing-</u> <u>Skjern</u> <u>Navn:</u> <u>Gestbæk</u>	<u>x1: 455774.51,</u> <u>y1: 6183283.33,</u> <u>x2: 455913.28,</u> <u>y2: 6184411.62</u>	<u>RW2</u>	<u>1,25</u>	<u>Godt økologisk</u> <u>potentiale senest 22.</u> <u>december 2027</u> <u>God kemisk tilstand</u> <u>senest 22. december</u> <u>2021</u>
<u>o4747</u>	<u>Kommune(r):</u> <u>Vejen</u> <u>Navn:</u> <u>Uden navn</u>	<u>x1: 516071.35,</u> <u>y1: 6158868.48,</u> <u>x2: 515740.61,</u> <u>y2: 6158505.39</u>	<u>RW1</u>	<u>1,27</u>	<u>Godt økologisk</u> <u>potentiale senest 22.</u> <u>december 2027</u> <u>God kemisk tilstand</u> <u>senest 22. december</u> <u>2021</u>
<u>o4671</u>	<u>Kommune(r):</u> <u>Vejen</u> <u>Navn:</u> <u>Uden navn</u>	<u>x1: 504783.16,</u> <u>y1: 6155307.46,</u> <u>x2: 504791.93,</u> <u>y2: 6156262.25</u>	<u>RW1</u>	<u>1,61</u>	<u>Godt økologisk</u> <u>potentiale senest 22.</u> <u>december 2027</u> <u>God kemisk tilstand</u> <u>senest 22. december</u> <u>2021</u>
<u>o2340</u>	<u>Kommune(r):</u> <u>Skanderborg</u>	<u>x1: 560826.50,</u> <u>y1: 6209360.64,</u>	<u>RW1</u>	<u>0,78</u>	<u>Godt økologisk</u> <u>potentiale senest 22.</u> <u>december 2021</u>

	Navn: Kildebæk til Sønderbæk - SV	x2: <u>560180.91</u> , y2: <u>6209593.58</u>			<u>God kemisk tilstand</u> <u>senest 22. december</u> <u>2021</u>
<u>o4456</u>	Kommune(r): Middelfart Navn: Åbylundrenden	x1: <u>556747.76</u> , y1: <u>6146980.48</u> , x2: <u>556611.20</u> , y2: <u>6146087.77</u>	<u>RW1</u>	<u>1,04</u>	<u>Godt økologisk</u> <u>potentiale senest 22.</u> <u>december 2021</u> <u>God kemisk tilstand</u> <u>senest 22. december</u> <u>2021</u>
<u>o3000</u>	Kommune(r): Svendborg Navn: Uden navn	x1: <u>602437.26</u> , y1: <u>6105372.89</u> , x2: <u>601561.79</u> , y2: <u>6106112.41</u>	<u>RW2</u>	<u>1,43</u>	<u>Godt økologisk</u> <u>potentiale senest 22.</u> <u>december 2027</u> <u>God kemisk tilstand</u> <u>senest 22. december</u> <u>2021</u>
<u>c00326</u>	Kommune(r): Faaborg-Midtfyn, Nyborg Navn: Fjellerup-Kohave afløb	x1: <u>600494.94</u> , y1: <u>6122193.12</u> , x2: <u>599892.32</u> , y2: <u>6122107.76</u> , x3: <u>600495.63</u> , y3: <u>6122192.74</u> , x4: <u>600492.50</u> , y4: <u>6122124.15</u> , x5: <u>600734.77</u> , y5: <u>6122166.58</u> , x6: <u>600495.63</u> , y6: <u>6122192.74</u>	<u>RW1</u>	<u>1,09</u>	<u>Godt økologisk</u> <u>potentiale senest 22.</u> <u>december 2027</u> <u>God kemisk tilstand</u> <u>senest 22. december</u> <u>2027</u>
<u>o1550</u>	Kommune(r): Rebild, Aalborg Navn: Uden navn	x1: <u>565817.51</u> , y1: <u>6307162.63</u> , x2: <u>564604.84</u> , y2: <u>6306520.54</u>	<u>RW2</u>	<u>1,66</u>	<u>Godt økologisk</u> <u>potentiale senest 22.</u> <u>december 2027</u> <u>God kemisk tilstand</u> <u>senest 22. december</u> <u>2021</u>
<u>o8234 x</u>	Kommune(r): Nyborg Navn: Ørbæk Å	x1: <u>606040.84</u> , y1: <u>6124348.26</u> , x2: <u>608298.62</u> , y2: <u>6127812.73</u> , x3: <u>608309.45</u> , y3: <u>6127722.17</u> , x4: <u>608298.62</u> , y4: <u>6127812.73</u> , x5: <u>608298.62</u> , y5: <u>6127812.73</u> , x6: <u>608770.13</u> , y6: <u>6128823.49</u>	<u>RW2</u>	<u>6,69</u>	<u>Godt økologisk</u> <u>potentiale senest 22.</u> <u>december 2027</u> <u>God kemisk tilstand</u> <u>senest 22. december</u> <u>2027</u>
<u>o8333 x</u>	Kommune(r): Kolding Navn: Binderup Mølleå	x1: <u>539245.13</u> , y1: <u>6145128.64</u> , x2: <u>538656.36</u> , y2: <u>6145496.79</u>	<u>RW1</u>	<u>1,08</u>	<u>Godt økologisk</u> <u>potentiale senest 22.</u> <u>december 2027</u> <u>God kemisk tilstand</u>

					<u>senest 22. december 2021</u>
<u>o7624</u>	<u>Kommune(r):</u> <u>Aalborg</u> <u>Navn:</u> <u>Uden navn</u>	<u>x1: 525524.98,</u> <u>y1: 6315281.29,</u> <u>x2: 525013.27,</u> <u>y2: 6314782.75</u>	<u>RW1</u>	<u>0,89</u>	<u>Godt økologisk potentiale senest 22. december 2027</u> <u>God kemisk tilstand senest 22. december 2021</u>
<u>o1546</u>	<u>Kommune(r):</u> <u>Skive, Viborg</u> <u>Navn:</u> <u>Fly Kanal</u>	<u>x1: 498608.01,</u> <u>y1: 6263130.07,</u> <u>x2: 499166.23,</u> <u>y2: 6258138.81</u>	<u>RW2</u>	<u>5,66</u>	<u>Godt økologisk potentiale senest 22. december 2021</u> <u>God kemisk tilstand senest 22. december 2021</u>
<u>rib 1.10.03421</u>	<u>Kommune(r):</u> <u>Varde</u> <u>Navn:</u> <u>V12- Rindbjerg Rende</u>	<u>x1: 448706.59,</u> <u>y1: 6161300.74,</u> <u>x2: 446338.42,</u> <u>y2: 6162390.58</u>	<u>RW2</u>	<u>2,72</u>	<u>Godt økologisk potentiale senest 22. december 2027</u> <u>God kemisk tilstand senest 22. december 2021</u>
<u>o7856</u>	<u>Kommune(r):</u> <u>Læsø</u> <u>Navn:</u> <u>Uden navn</u>	<u>x1: 623468.30,</u> <u>y1: 6349329.41,</u> <u>x2: 621352.02,</u> <u>y2: 6350028.80</u>	<u>RW1</u>	<u>2,9</u>	<u>Godt økologisk potentiale senest 22. december 2027</u> <u>God kemisk tilstand senest 22. december 2021</u>
<u>ode 1.13 279</u>	<u>Kommune(r):</u> <u>Faaborg-Midtfyn</u> <u>Navn:</u> <u>Uden navn</u>	<u>x1: 593015.07,</u> <u>y1: 6121224.87,</u> <u>x2: 593411.21,</u> <u>y2: 6121986.17</u>	<u>RW1</u>	<u>0,96</u>	<u>Godt økologisk potentiale senest 22. december 2027</u> <u>God kemisk tilstand senest 22. december 2021</u>
<u>ode 1.15 614</u>	<u>Kommune(r):</u> <u>Ærø</u> <u>Navn:</u> <u>Gråsten Nor Landkanal</u>	<u>x1: 592483.23,</u> <u>y1: 6079431.68,</u> <u>x2: 592959.64,</u> <u>y2: 6080429.56</u>	<u>RW2</u>	<u>1,28</u>	<u>Godt økologisk potentiale senest 22. december 2027</u> <u>God kemisk tilstand senest 22. december 2021</u>
<u>o2779</u>	<u>Kommune(r):</u> <u>Thisted</u> <u>Navn:</u> <u>Hvidkær Å</u>	<u>x1: 468266.75,</u> <u>y1: 6302392.98,</u> <u>x2: 467900.64,</u> <u>y2: 6302787.91</u>	<u>RW1</u>	<u>0,61</u>	<u>Godt økologisk potentiale senest 22. december 2027</u> <u>God kemisk tilstand senest 22. december 2021</u>
<u>o2899</u>	<u>Kommune(r):</u> <u>Frederikshavn</u>	<u>x1: 581194.84,</u> <u>y1: 6359306.88,</u>	<u>RW1</u>	<u>0,71</u>	<u>Godt økologisk potentiale senest 22. december 2027</u>

	Navn: <u>Hørbylund Møllebæk</u>	x2: <u>580945.64,</u> y2: <u>6359900.11</u>			<u>God kemisk tilstand</u> <u>senest 22. december</u> <u>2021</u>
<u>a10028</u>	Kommune(r): <u>Nordfyns</u> Navn: <u>Uden navn</u>	x1: <u>580471.07,</u> y1: <u>6150310.06,</u> x2: <u>579962.64,</u> y2: <u>6150153.00</u>	<u>RW2</u>	<u>0,55</u>	<u>Godt økologisk</u> <u>potentiale senest 22.</u> <u>december 2027</u> <u>God kemisk tilstand</u> <u>senest 22. december</u> <u>2021</u>
<u>o371</u>	Kommune(r): <u>Vejle</u> Navn: <u>Øster Torsted Bæk</u>	x1: <u>514753.26,</u> y1: <u>6163506.10,</u> x2: <u>515181.89,</u> y2: <u>6163046.82</u>	<u>RW1</u>	<u>1,05</u>	<u>Godt økologisk</u> <u>potentiale senest 22.</u> <u>december 2021</u> <u>God kemisk tilstand</u> <u>senest 22. december</u> <u>2021</u>
<u>o599</u>	Kommune(r): <u>Herning</u> Navn: <u>Tilløb til Karstoft Å NV</u> <u>for</u>	x1: <u>496969.08,</u> y1: <u>6200547.44,</u> x2: <u>495724.56,</u> y2: <u>6199615.48</u>	<u>RW1</u>	<u>1,74</u>	<u>Godt økologisk</u> <u>potentiale senest 22.</u> <u>december 2021</u> <u>God kemisk tilstand</u> <u>senest 22. december</u> <u>2021</u>
<u>rib 1.10.03380</u>	Kommune(r): <u>Esbjerg</u> Navn: <u>Uden navn</u>	x1: <u>482423.33,</u> y1: <u>6142714.55,</u> x2: <u>482033.75,</u> y2: <u>6142878.65,</u> x3: <u>482469.32,</u> y3: <u>6142961.05,</u> x4: <u>482423.33,</u> y4: <u>6142714.55,</u> x5: <u>482494.22,</u> y5: <u>6142581.66,</u> x6: <u>482423.33,</u> y6: <u>6142714.55</u>	<u>RW1</u>	<u>0,95</u>	<u>Godt økologisk</u> <u>potentiale senest 22.</u> <u>december 2027</u> <u>God kemisk tilstand</u> <u>senest 22. december</u> <u>2021</u>
<u>c00534</u>	Kommune(r): <u>Morsø</u> Navn: <u>Lyngbro Bæk</u>	x1: <u>482733.74,</u> y1: <u>6297052.87,</u> x2: <u>482125.95,</u> y2: <u>6297144.11</u>	<u>RW2</u>	<u>0,71</u>	<u>Godt økologisk</u> <u>potentiale senest 22.</u> <u>december 2027</u> <u>God kemisk tilstand</u> <u>senest 22. december</u> <u>2021</u>
<u>o3112</u>	Kommune(r): <u>Odder</u> Navn: <u>Rævså - Rørlægning-</u> <u>Odder b</u>	x1: <u>571901.55,</u> y1: <u>6203102.81,</u> x2: <u>571708.22,</u> y2: <u>6202745.29</u>	<u>RW2</u>	<u>0,53</u>	<u>Godt økologisk</u> <u>potentiale senest 22.</u> <u>december 2021</u> <u>God kemisk tilstand</u> <u>senest 22. december</u> <u>2021</u>
<u>c00275</u>	Kommune(r): <u>Aarhus</u>	x1: <u>570715.78,</u> y1: <u>6220878.86,</u> x2: <u>570425.84,</u>	<u>RW1</u>	<u>1,33</u>	<u>Godt økologisk</u> <u>potentiale senest 22.</u> <u>december 2027</u>

	Navn: <u>Børup Grøft</u>	<u>y2: 6220435.02,</u> <u>x3: 570396.38,</u> <u>y3: 6220026.94,</u> <u>x4: 570425.84,</u> <u>y4: 6220435.02,</u> <u>x5: 570425.84,</u> <u>y5: 6220435.02,</u> <u>x6: 570298.70,</u> <u>y6: 6220319.72</u>			<u>God kemisk tilstand</u> <u>senest 22. december</u> <u>2021</u>
<u>b00083</u>	Kommune(r): <u>Vesthimmerlands</u> Navn: <u>Faldbæk</u>	<u>x1: 519871.43,</u> <u>y1: 6300052.07,</u> <u>x2: 519409.94,</u> <u>y2: 6299946.27</u>	<u>RW2</u>	<u>0,52</u>	<u>Godt økologisk</u> <u>potentiale senest 22.</u> <u>december 2027</u> <u>God kemisk tilstand</u> <u>senest 22. december</u> <u>2021</u>
<u>1.6.b-0325-010</u>	Kommune(r): <u>Norddjurs</u> Navn: <u>Afløb fra Vivild</u>	<u>x1: 588433.66,</u> <u>y1: 6260291.05,</u> <u>x2: 588217.62,</u> <u>y2: 6259813.98</u>	<u>RW1</u>	<u>0,56</u>	<u>Godt økologisk</u> <u>potentiale senest 22.</u> <u>december 2027</u> <u>God kemisk tilstand</u> <u>senest 22. december</u> <u>2021</u>
<u>o2034 x</u>	Kommune(r): <u>Kerteminde</u> Navn: <u>Rødsbækken</u>	<u>x1: 606208.61,</u> <u>y1: 6151077.53,</u> <u>x2: 602825.02,</u> <u>y2: 6153811.54</u>	<u>RW1</u>	<u>5,88</u>	<u>Godt økologisk</u> <u>potentiale senest 22.</u> <u>december 2027</u> <u>God kemisk tilstand</u> <u>senest 22. december</u> <u>2021</u>
<u>o9019</u>	Kommune(r): <u>Ringkøbing-Skjern</u> Navn: <u>Ganer Å</u>	<u>x1: 467176.08,</u> <u>y1: 6199176.18,</u> <u>x2: 466989.49,</u> <u>y2: 6197964.04</u>	<u>RW3</u>	<u>1,27</u>	<u>Godt økologisk</u> <u>potentiale senest 22.</u> <u>december 2021</u> <u>God kemisk tilstand</u> <u>senest 22. december</u> <u>2021</u>
<u>o2558</u>	Kommune(r): <u>Syddjurs</u> Navn: <u>Korupsø Øster</u> <u>Landkanal - Ne</u>	<u>x1: 597242.32,</u> <u>y1: 6240354.59,</u> <u>x2: 596368.20,</u> <u>y2: 6240508.54,</u> <u>x3: 596634.92,</u> <u>y3: 6240161.23,</u> <u>x4: 596368.20,</u> <u>y4: 6240508.54,</u> <u>x5: 596368.20,</u> <u>y5: 6240508.54,</u> <u>x6: 596368.16,</u> <u>y6: 6240452.64,</u> <u>x7: 597242.32,</u> <u>y7: 6240354.59,</u> <u>x8: 597078.57,</u> <u>y8: 6240597.41,</u> <u>x9: 597386.40,</u>	<u>RW1</u>	<u>8,2</u>	<u>Godt økologisk</u> <u>potentiale senest 22.</u> <u>december 2027</u> <u>God kemisk tilstand</u> <u>senest 22. december</u> <u>2021</u>

		<u>y9: 6240317.39,</u> <u>x10: 597242.32,</u> <u>y10: 6240354.59,</u> <u>x11: 597379.71,</u> <u>y11: 6240375.05,</u> <u>x12: 597386.40,</u> <u>y12: 6240317.39,</u> <u>x13: 597459.33,</u> <u>y13: 6240294.01,</u> <u>x14: 597386.40,</u> <u>y14: 6240317.39,</u> <u>x15: 597488.87,</u> <u>y15: 6240345.73,</u> <u>x16: 597459.33,</u> <u>y16: 6240294.01,</u> <u>x17: 597532.97,</u> <u>y17: 6240253.32,</u> <u>x18: 597459.33,</u> <u>y18: 6240294.01,</u> <u>x19: 597554.97,</u> <u>y19: 6240294.19,</u> <u>x20: 597532.97,</u> <u>y20: 6240253.32,</u> <u>x21: 597580.61,</u> <u>y21: 6240216.84,</u> <u>x22: 597532.97,</u> <u>y22: 6240253.32,</u> <u>x23: 597610.36,</u> <u>y23: 6240259.15,</u> <u>x24: 597580.61,</u> <u>y24: 6240216.84,</u> <u>x25: 597810.00,</u> <u>y25: 6240017.04,</u> <u>x26: 597580.61,</u> <u>y26: 6240216.84</u>			
<u>1.5.c-0775-030</u>	<u>Kommune(r):</u> <u>Aarhus</u> <u>Navn:</u> <u>Sogneskelsgrøften</u>	<u>x1: 566438.35,</u> <u>y1: 6230193.68,</u> <u>x2: 565083.44,</u> <u>y2: 6229372.67</u>	<u>RW1</u>	<u>1,84</u>	<u>Godt økologisk</u> <u>potentiale senest 22.</u> <u>december 2027</u> <u>God kemisk tilstand</u> <u>senest 22. december</u> <u>2021</u>
<u>o6767</u>	<u>Kommune(r):</u> <u>Syddjurs</u> <u>Navn:</u> <u>Smedebæk - Kolstrup</u> <u>Gårde -</u>	<u>x1: 596129.82,</u> <u>y1: 6255987.74,</u> <u>x2: 595684.18,</u> <u>y2: 6254768.46</u>	<u>RW1</u>	<u>1,72</u>	<u>Godt økologisk</u> <u>potentiale senest 22.</u> <u>december 2027</u> <u>God kemisk tilstand</u> <u>senest 22. december</u> <u>2021</u>
<u>rib 1.11.03613</u>	<u>Kommune(r):</u> <u>Sønderborg</u> <u>Navn:</u> <u>Uden navn</u>	<u>x1: 536886.03,</u> <u>y1: 6085673.34,</u> <u>x2: 536387.25,</u> <u>y2: 6085695.51</u>	<u>RW1</u>	<u>0,53</u>	<u>Godt økologisk</u> <u>potentiale senest 22.</u> <u>december 2027</u> <u>God kemisk tilstand</u>

					<u>senest 22. december 2021</u>
<u>1.7.b-0055-020</u>	<u>Kommune(r):</u> <u>Aarhus</u> <u>Navn:</u> <u>Børup Grøft</u>	<u>x1: 570396.38,</u> <u>y1: 6220026.94,</u> <u>x2: 569929.58,</u> <u>y2: 6219041.86</u>	<u>RW1</u>	<u>1,42</u>	<u>Godt økologisk potentiale senest 22. december 2027</u> <u>God kemisk tilstand senest 22. december 2021</u>
<u>o3183</u>	<u>Kommune(r):</u> <u>Jammerbugt</u> <u>Navn:</u> <u>Jægerum Kanal</u>	<u>x1: 533489.35,</u> <u>y1: 6327301.97,</u> <u>x2: 533840.24,</u> <u>y2: 6332956.57,</u> <u>x3: 533489.35,</u> <u>y3: 6327301.97,</u> <u>x4: 532847.08,</u> <u>y4: 6327974.66,</u> <u>x5: 533489.35,</u> <u>y5: 6327301.97,</u> <u>x6: 533466.07,</u> <u>y6: 6326300.69,</u> <u>x7: 533466.07,</u> <u>y7: 6326300.69,</u> <u>x8: 529652.99,</u> <u>y8: 6322585.31,</u> <u>x9: 534583.04,</u> <u>y9: 6327439.42,</u> <u>x10: 533466.07,</u> <u>y10: 6326300.69</u>	<u>RW2</u>	<u>15,37</u>	<u>Godt økologisk potentiale senest 22. december 2027</u> <u>God kemisk tilstand senest 22. december 2021</u>
<u>o871</u>	<u>Kommune(r):</u> <u>Herning</u> <u>Navn:</u> <u>Rødding Grøft</u>	<u>x1: 483362.40,</u> <u>y1: 6229820.04,</u> <u>x2: 482201.68,</u> <u>y2: 6229379.27</u>	<u>RW1</u>	<u>1,47</u>	<u>Godt økologisk potentiale senest 22. december 2027</u> <u>God kemisk tilstand senest 22. december 2021</u>
<u>o3011</u>	<u>Kommune(r):</u> <u>Tønder</u> <u>Navn:</u> <u>Uden navn</u>	<u>x1: 482549.61,</u> <u>y1: 6118628.75,</u> <u>x2: 479171.75,</u> <u>y2: 6119385.01</u>	<u>RW2</u>	<u>4,33</u>	<u>Godt økologisk potentiale senest 22. december 2027</u> <u>God kemisk tilstand senest 22. december 2021</u>
<u>o4756</u>	<u>Kommune(r):</u> <u>Fredericia</u> <u>Navn:</u> <u>Ullerup Bæk</u>	<u>x1: 547047.09,</u> <u>y1: 6157316.20,</u> <u>x2: 545763.48,</u> <u>y2: 6158954.27</u>	<u>RW1</u>	<u>2,2</u>	<u>Godt økologisk potentiale senest 22. december 2027</u> <u>God kemisk tilstand senest 22. december 2021</u>
<u>o3562 y</u>	<u>Kommune(r):</u> <u>Svendborg</u>	<u>x1: 597601.93,</u> <u>y1: 6108022.21,</u> <u>x2: 598353.97,</u> <u>y2: 6110910.46</u>	<u>RW1</u>	<u>4,61</u>	<u>Godt økologisk potentiale senest 22. december 2027</u>

	<u>Navn:</u> <u>Hørup Å</u>				<u>God kemisk tilstand senest 22. december 2021</u>
<u>o4167_y</u>	<u>Kommune(r):</u> <u>Assens</u> <u>Navn:</u> <u>Østligt tilløb til Langkroga</u>	<u>x1: 572013.80,</u> <u>y1: 6134383.20,</u> <u>x2: 571650.50,</u> <u>y2: 6134418.59,</u> <u>x3: 572013.80,</u> <u>y3: 6134383.20,</u> <u>x4: 572020.21,</u> <u>y4: 6134354.27,</u> <u>x5: 572107.23,</u> <u>y5: 6134463.70,</u> <u>x6: 572013.80,</u> <u>y6: 6134383.20</u>	<u>RW1</u>	<u>0,54</u>	<u>Godt økologisk potentiale senest 22. december 2027</u> <u>God kemisk tilstand senest 22. december 2021</u>
<u>c00261</u>	<u>Kommune(r):</u> <u>Syddjurs</u> <u>Navn:</u> <u>Vallum Bæk</u>	<u>x1: 594595.51,</u> <u>y1: 6251781.28,</u> <u>x2: 594474.33,</u> <u>y2: 6251160.16,</u> <u>x3: 594595.51,</u> <u>y3: 6251781.28,</u> <u>x4: 594382.70,</u> <u>y4: 6252003.92,</u> <u>x5: 594665.35,</u> <u>y5: 6251885.27,</u> <u>x6: 594595.51,</u> <u>y6: 6251781.28</u>	<u>RW1</u>	<u>1,16</u>	<u>Godt økologisk potentiale senest 22. december 2027</u> <u>God kemisk tilstand senest 22. december 2021</u>
<u>o3160</u>	<u>Kommune(r):</u> <u>Mariagerfjord</u> <u>Navn:</u> <u>Kanalen</u>	<u>x1: 578024.57,</u> <u>y1: 6287510.52,</u> <u>x2: 578376.55,</u> <u>y2: 6286032.22</u>	<u>RW2</u>	<u>1,53</u>	<u>Godt økologisk potentiale senest 22. december 2027</u> <u>God kemisk tilstand senest 22. december 2021</u>
<u>o6589</u>	<u>Kommune(r):</u> <u>Syddjurs</u> <u>Navn:</u> <u>Vl. ved Vorkær</u>	<u>x1: 589146.88,</u> <u>y1: 6244593.65,</u> <u>x2: 588206.23,</u> <u>y2: 6245913.54,</u> <u>x3: 588201.51,</u> <u>y3: 6245952.62,</u> <u>x4: 588183.46,</u> <u>y4: 6245970.14</u>	<u>RW1</u>	<u>1,85</u>	<u>Godt økologisk potentiale senest 22. december 2027</u> <u>God kemisk tilstand senest 22. december 2021</u>
<u>o3954_y</u>	<u>Kommune(r):</u> <u>Assens</u> <u>Navn:</u> <u>Uden navn</u>	<u>x1: 570721.95,</u> <u>y1: 6129199.04,</u> <u>x2: 569880.41,</u> <u>y2: 6128818.37</u>	<u>RW1</u>	<u>0,96</u>	<u>Godt økologisk potentiale senest 22. december 2021</u> <u>God kemisk tilstand senest 22. december 2021</u>
<u>o2631</u>	<u>Kommune(r):</u> <u>Norddjurs</u> <u>Navn:</u> <u>Voldby-Karlby Bæk</u>	<u>x1: 614777.27,</u> <u>y1: 6259866.70,</u> <u>x2: 614450.94,</u> <u>y2: 6260378.01</u>	<u>RW1</u>	<u>0,66</u>	<u>Godt økologisk potentiale senest 22. december 2027</u> <u>God kemisk tilstand</u>

					<u>senest 22. december 2021</u>
<u>o1514</u>	Kommune(r): <u>Billund</u> Navn: <u>SK2 - Engvandingsskanal v. Sdr.</u>	<u>x1: 496325.32,</u> <u>y1: 6188519.68,</u> <u>x2: 493746.98,</u> <u>y2: 6188697.39</u>	<u>RW2</u>	<u>3,66</u>	<u>Godt økologisk potentiale senest 22. december 2027</u> <u>God kemisk tilstand senest 22. december 2021</u>
<u>b00093</u>	Kommune(r): <u>Middelfart</u> Navn: <u>Viby Å</u>	<u>x1: 557593.55,</u> <u>y1: 6145661.62,</u> <u>x2: 556429.69,</u> <u>y2: 6146063.64</u>	<u>RW2</u>	<u>1,47</u>	<u>Godt økologisk potentiale senest 22. december 2021</u> <u>God kemisk tilstand senest 22. december 2021</u>
<u>o3200</u>	Kommune(r): <u>Aarhus</u> Navn: <u>Århus Å</u>	<u>x1: 568145.24,</u> <u>y1: 6223054.09,</u> <u>x2: 567321.91,</u> <u>y2: 6222934.78</u>	<u>RW3</u>	<u>0,89</u>	<u>Godt økologisk potentiale senest 22. december 2027</u> <u>God kemisk tilstand senest 22. december 2021</u>
<u>o3193</u>	Kommune(r): <u>Odense</u> Navn: <u>Odense Å</u>	<u>x1: 586998.80,</u> <u>y1: 6137643.01,</u> <u>x2: 587505.82,</u> <u>y2: 6139333.17</u>	<u>RW3</u>	<u>2,08</u>	<u>Godt økologisk potentiale senest 22. december 2021</u> <u>God kemisk tilstand senest 22. december 2021</u>
<u>b00010</u>	Kommune(r): <u>Odense</u> Navn: <u>Holmstrupafløbet</u>	<u>x1: 581253.22,</u> <u>y1: 6136293.56,</u> <u>x2: 580121.34,</u> <u>y2: 6135363.14</u>	<u>RW1</u>	<u>1,65</u>	<u>Godt økologisk potentiale senest 22. december 2027</u> <u>God kemisk tilstand senest 22. december 2021</u>
<u>t281</u>	Kommune(r): <u>Silkeborg</u> Navn: <u>Klüvers Kanal</u>	<u>x1: 535804.98,</u> <u>y1: 6222441.13,</u> <u>x2: 535752.13,</u> <u>y2: 6222325.44</u>	<u>RW1</u>	<u>0,13</u>	<u>Godt økologisk potentiale senest 22. december 2021</u> <u>God kemisk tilstand senest 22. december 2021</u>
<u>o3177</u>	Kommune(r): <u>Jammerbugt</u> Navn: <u>Klim Kanalen</u>	<u>x1: 514622.20,</u> <u>y1: 6328228.68,</u> <u>x2: 510068.52,</u> <u>y2: 6323531.94,</u> <u>x3: 509932.02,</u> <u>y3: 6323090.92,</u> <u>x4: 509021.89,</u> <u>y4: 6320923.78,</u> <u>x5: 510068.52,</u> <u>y5: 6323531.94,</u>	<u>RW2</u>	<u>16,19</u>	<u>Godt økologisk potentiale senest 22. december 2027</u> <u>God kemisk tilstand senest 22. december 2021</u>

		<u>x6: 509932.02,</u> <u>y6: 6323090.92,</u> <u>x7: 513116.11,</u> <u>y7: 6322003.57,</u> <u>x8: 510068.52,</u> <u>y8: 6323531.94,</u> <u>x9: 509932.02,</u> <u>y9: 6323090.92,</u> <u>x10: 509123.85,</u> <u>y10: 6324764.75</u>			
<u>o2080</u>	<u>Kommune(r):</u> <u>Nordfyns</u> <u>Navn:</u> <u>Uden navn</u>	<u>x1: 580136.62,</u> <u>y1: 6159174.76,</u> <u>x2: 578723.99,</u> <u>y2: 6159183.79,</u> <u>x3: 578723.99,</u> <u>y3: 6159183.79,</u> <u>x4: 578174.19,</u> <u>y4: 6159193.57,</u> <u>x5: 578942.16,</u> <u>y5: 6158707.39,</u> <u>x6: 578723.99,</u> <u>y6: 6159183.79,</u> <u>x7: 579044.08,</u> <u>y7: 6158510.95,</u> <u>x8: 578942.16,</u> <u>y8: 6158707.39,</u> <u>x9: 579348.72,</u> <u>y9: 6158922.93,</u> <u>x10: 578942.16,</u> <u>y10: 6158707.39,</u> <u>x11: 579483.21,</u> <u>y11: 6158665.88,</u> <u>x12: 579375.84,</u> <u>y12: 6158567.64,</u> <u>x13: 578152.91,</u> <u>y13: 6159198.01,</u> <u>x14: 577965.94,</u> <u>y14: 6159471.42</u>	<u>RW1</u>	<u>4,25</u>	<u>Godt økologisk</u> <u>potentiale senest 22.</u> <u>december 2027</u> <u>God kemisk tilstand</u> <u>senest 22. december</u> <u>2021</u>
<u>o1468</u>	<u>Kommune(r):</u> <u>Sønderborg</u> <u>Navn:</u> <u>Uden navn</u>	<u>x1: 562202.97,</u> <u>y1: 6089966.01,</u> <u>x2: 562307.22,</u> <u>y2: 6089388.68</u>	<u>RW2</u>	<u>0,82</u>	<u>Godt økologisk</u> <u>potentiale senest 22.</u> <u>december 2021</u> <u>God kemisk tilstand</u> <u>senest 22. december</u> <u>2021</u>
<u>ode 1.13 59</u>	<u>Kommune(r):</u> <u>Faaborg-Midtfyn</u> <u>Navn:</u> <u>Lindved Å</u>	<u>x1: 588072.85,</u> <u>y1: 6130271.24,</u> <u>x2: 588643.32,</u> <u>y2: 6131273.28,</u> <u>x3: 588764.14,</u> <u>y3: 6131404.38,</u> <u>x4: 588643.32,</u> <u>y4: 6131273.28,</u> <u>x5: 588764.14,</u>	<u>RW2</u>	<u>2,85</u>	<u>Godt økologisk</u> <u>potentiale senest 22.</u> <u>december 2027</u> <u>God kemisk tilstand</u> <u>senest 22. december</u> <u>2021</u>

		<u>y5: 6131404.38,</u> <u>x6: 588643.32,</u> <u>y6: 6131273.28,</u> <u>x7: 588779.14,</u> <u>y7: 6131424.78,</u> <u>x8: 588764.14,</u> <u>y8: 6131404.38</u>			
<u>o1101</u>	<u>Kommune(r):</u> <u>Randers</u> <u>Navn:</u> <u>Råbæk</u>	<u>x1: 557189.53,</u> <u>y1: 6255432.83,</u> <u>x2: 556890.38,</u> <u>y2: 6256518.23</u>	<u>RW1</u>	<u>1,44</u>	<u>Godt økologisk</u> <u>potentiale senest 22.</u> <u>december 2021</u> <u>God kemisk tilstand</u> <u>senest 22. december</u> <u>2021</u>
<u>o3130</u>	<u>Kommune(r):</u> <u>Ringkøbing-Skjern</u> <u>Navn:</u> <u>Sund Å</u>	<u>x1: 450486.13,</u> <u>y1: 6226870.12,</u> <u>x2: 448261.81,</u> <u>y2: 6230713.29</u>	<u>RW2</u>	<u>6,6</u>	<u>Godt økologisk</u> <u>potentiale senest 22.</u> <u>december 2021</u> <u>God kemisk tilstand</u> <u>senest 22. december</u> <u>2021</u>
<u>o8956</u>	<u>Kommune(r):</u> <u>Brønderslev,</u> <u>Jammerbugt</u> <u>Navn:</u> <u>Albæk / Hune Bæk</u>	<u>x1: 541543.84,</u> <u>y1: 6344954.65,</u> <u>x2: 538245.72,</u> <u>y2: 6342803.20,</u> <u>x3: 541543.84,</u> <u>y3: 6344954.65,</u> <u>x4: 539260.27,</u> <u>y4: 6347689.30,</u> <u>x5: 544653.82,</u> <u>y5: 6344681.62,</u> <u>x6: 541543.84,</u> <u>y6: 6344954.65</u>	<u>RW2</u>	<u>12,16</u>	<u>Godt økologisk</u> <u>potentiale senest 22.</u> <u>december 2021</u> <u>God kemisk tilstand</u> <u>senest 22. december</u> <u>2021</u>
<u>o457</u>	<u>Kommune(r):</u> <u>Vejle</u> <u>Navn:</u> <u>Kildeområde til Fårup</u> <u>Sø</u>	<u>x1: 525585.78,</u> <u>y1: 6176973.58,</u> <u>x2: 525563.01,</u> <u>y2: 6177023.43,</u> <u>x3: 525431.65,</u> <u>y3: 6176896.03,</u> <u>x4: 525425.23,</u> <u>y4: 6176929.58,</u> <u>x5: 525439.16,</u> <u>y5: 6176931.88,</u> <u>x6: 525425.23,</u> <u>y6: 6176929.58,</u> <u>x7: 525441.45,</u> <u>y7: 6176904.29,</u> <u>x8: 525439.16,</u> <u>y8: 6176931.88,</u> <u>x9: 525450.60,</u> <u>y9: 6177004.62,</u> <u>x10: 525424.00,</u> <u>y10: 6177020.72,</u> <u>x11: 525461.08,</u>	<u>RW1</u>	<u>1</u>	<u>Godt økologisk</u> <u>potentiale senest 22.</u> <u>december 2021</u> <u>God kemisk tilstand</u> <u>senest 22. december</u> <u>2021</u>

		<u>y11: 6176939.80,</u> <u>x12: 525439.16,</u> <u>y12: 6176931.88,</u> <u>x13: 525461.08,</u> <u>y13: 6176939.80,</u> <u>x14: 525450.60,</u> <u>y14: 6177004.62,</u> <u>x15: 525464.56,</u> <u>y15: 6177000.47,</u> <u>x16: 525450.60,</u> <u>y16: 6177004.62,</u> <u>x17: 525488.38,</u> <u>y17: 6176944.19,</u> <u>x18: 525461.08,</u> <u>y18: 6176939.80,</u> <u>x19: 525464.56,</u> <u>y19: 6177000.47,</u> <u>x20: 525488.38,</u> <u>y20: 6176944.19,</u> <u>x21: 525499.39,</u> <u>y21: 6177003.57,</u> <u>x22: 525464.56,</u> <u>y22: 6177000.47,</u> <u>x23: 525515.37,</u> <u>y23: 6177008.01,</u> <u>x24: 525499.39,</u> <u>y24: 6177003.57,</u> <u>x25: 525527.40,</u> <u>y25: 6176950.20,</u> <u>x26: 525488.38,</u> <u>y26: 6176944.19,</u> <u>x27: 525527.40,</u> <u>y27: 6176950.20,</u> <u>x28: 525499.39,</u> <u>y28: 6177003.57,</u> <u>x29: 525527.40,</u> <u>y29: 6176950.20,</u> <u>x30: 525525.14,</u> <u>y30: 6176929.79,</u> <u>x31: 525527.65,</u> <u>y31: 6177013.87,</u> <u>x32: 525515.37,</u> <u>y32: 6177008.01,</u> <u>x33: 525532.05,</u> <u>y33: 6177001.98,</u> <u>x34: 525527.65,</u> <u>y34: 6177013.87,</u> <u>x35: 525537.29,</u> <u>y35: 6176953.82,</u> <u>x36: 525515.37,</u> <u>y36: 6177008.01,</u> <u>x37: 525537.29,</u> <u>y37: 6176953.82,</u> <u>x38: 525527.40,</u>		
--	--	---	--	--

		<u>y38: 6176950.20,</u> <u>x39: 525548.70,</u> <u>y39: 6176956.78,</u> <u>x40: 525532.05,</u> <u>y40: 6177001.98,</u> <u>x41: 525548.70,</u> <u>y41: 6176956.78,</u> <u>x42: 525537.29,</u> <u>y42: 6176953.82,</u> <u>x43: 525558.10,</u> <u>y43: 6176960.51,</u> <u>x44: 525532.05,</u> <u>y44: 6177001.98,</u> <u>x45: 525558.10,</u> <u>y45: 6176960.51,</u> <u>x46: 525548.70,</u> <u>y46: 6176956.78,</u> <u>x47: 525563.01,</u> <u>y47: 6177023.43,</u> <u>x48: 525527.65,</u> <u>y48: 6177013.87,</u> <u>x49: 525585.78,</u> <u>y49: 6176973.58,</u> <u>x50: 525558.10,</u> <u>y50: 6176960.51,</u> <u>x51: 525585.78,</u> <u>y51: 6176973.58,</u> <u>x52: 525563.01,</u> <u>y52: 6177023.43,</u> <u>x53: 525425.23,</u> <u>y53: 6176929.58,</u> <u>x54: 525409.47,</u> <u>y54: 6177003.82</u>			
<u>o3007</u>	<u>Kommune(r):</u> <u>Haderslev</u> <u>Navn:</u> <u>Hoptrup Å</u>	<u>x1: 532371.68,</u> <u>y1: 6112649.75,</u> <u>x2: 530681.97,</u> <u>y2: 6114222.52</u>	<u>RW2</u>	<u>2,44</u>	<u>Godt økologisk</u> <u>potentiale senest 22.</u> <u>december 2027</u> <u>God kemisk tilstand</u> <u>senest 22. december</u> <u>2021</u>
<u>o1512 x</u>	<u>Kommune(r):</u> <u>Vejle</u> <u>Navn:</u> <u>MALLEHØJE BÆK</u>	<u>x1: 509912.28,</u> <u>y1: 6186346.37,</u> <u>x2: 504900.20,</u> <u>y2: 6188032.79</u>	<u>RW2</u>	<u>5,79</u>	<u>Godt økologisk</u> <u>potentiale senest 22.</u> <u>december 2021</u> <u>God kemisk tilstand</u> <u>senest 22. december</u> <u>2021</u>
<u>o3074</u>	<u>Kommune(r):</u> <u>Vejle</u> <u>Navn:</u> <u>Grejs Å</u>	<u>x1: 533532.47,</u> <u>y1: 6173447.91,</u> <u>x2: 533623.40,</u> <u>y2: 6174574.34</u>	<u>RW2</u>	<u>1,21</u>	<u>Godt økologisk</u> <u>potentiale senest 22.</u> <u>december 2021</u> <u>God kemisk tilstand</u> <u>senest 22. december</u> <u>2021</u>

<u>o760</u>	<u>Kommune(r):</u> Herning <u>Navn:</u> Sdr. Fastrup - Kollund Afledni	<u>x1: 504334.84,</u> <u>y1: 6217583.96,</u> <u>x2: 502413.04,</u> <u>y2: 6216968.97</u>	<u>RW1</u>	<u>2,24</u>	<u>Godt økologisk</u> <u>potentiale senest 22.</u> <u>december 2027</u> <u>God kemisk tilstand</u> <u>senest 22. december</u> <u>2021</u>
<u>o9956</u>	<u>Kommune(r):</u> Jammerbugt <u>Navn:</u> Skelgrøft	<u>x1: 508333.61,</u> <u>y1: 6324357.88,</u> <u>x2: 507724.36,</u> <u>y2: 6321989.53</u>	<u>RW5</u>	<u>2,45</u>	<u>Godt økologisk</u> <u>potentiale senest 22.</u> <u>december 2027</u> <u>God kemisk tilstand</u> <u>senest 22. december</u> <u>2021</u>
<u>o1439</u>	<u>Kommune(r):</u> Frederikshavn <u>Navn:</u> Bangsbo Å	<u>x1: 583249.16,</u> <u>y1: 6359705.73,</u> <u>x2: 583073.59,</u> <u>y2: 6359246.18</u>	<u>RW1</u>	<u>0,51</u>	<u>Godt økologisk</u> <u>potentiale senest 22.</u> <u>december 2021</u> <u>God kemisk tilstand</u> <u>senest 22. december</u> <u>2021</u>
<u>o1542</u>	<u>Kommune(r):</u> Randers <u>Navn:</u> Oksenbæk	<u>x1: 575379.88,</u> <u>y1: 6254658.61,</u> <u>x2: 574484.37,</u> <u>y2: 6255218.25</u>	<u>RW2</u>	<u>1,24</u>	<u>Godt økologisk</u> <u>potentiale senest 22.</u> <u>december 2021</u> <u>God kemisk tilstand</u> <u>senest 22. december</u> <u>2021</u>
<u>o1555</u>	<u>Kommune(r):</u> Thisted <u>Navn:</u> Uden navn	<u>x1: 494527.19,</u> <u>y1: 6327390.36,</u> <u>x2: 493618.29,</u> <u>y2: 6327690.59</u>	<u>RW2</u>	<u>0,97</u>	<u>Godt økologisk</u> <u>potentiale senest 22.</u> <u>december 2027</u> <u>God kemisk tilstand</u> <u>senest 22. december</u> <u>2021</u>
<u>c00325</u>	<u>Kommune(r):</u> Sønderborg <u>Navn:</u> Uden navn	<u>x1: 557806.74,</u> <u>y1: 6095584.42,</u> <u>x2: 556770.75,</u> <u>y2: 6095010.75</u>	<u>RW1</u>	<u>1,29</u>	<u>Godt økologisk</u> <u>potentiale senest 22.</u> <u>december 2027</u> <u>God kemisk tilstand</u> <u>senest 22. december</u> <u>2021</u>
<u>o2769</u>	<u>Kommune(r):</u> Rebild <u>Navn:</u> Haslevgårds Å	<u>x1: 568747.75,</u> <u>y1: 6298604.88,</u> <u>x2: 568272.24,</u> <u>y2: 6299341.63</u>	<u>RW1</u>	<u>0,94</u>	<u>Godt økologisk</u> <u>potentiale senest 22.</u> <u>december 2027</u> <u>God kemisk tilstand</u> <u>senest 22. december</u> <u>2021</u>
<u>ode 1.12 792</u>	<u>Kommune(r):</u> Assens <u>Navn:</u> Uden navn	<u>x1: 563278.99,</u> <u>y1: 6120605.25,</u> <u>x2: 563305.08,</u> <u>y2: 6121271.98</u>	<u>RW1</u>	<u>0,8</u>	<u>Godt økologisk</u> <u>potentiale senest 22.</u> <u>december 2027</u> <u>God kemisk tilstand</u>

					<u>senest 22. december 2021</u>
<u>o1532_x</u>	<u>Kommune(r):</u> <u>Herning, Ikast-Brande</u> <u>Navn:</u> <u>Brunbjerg Grøft</u>	<u>x1: 513927.17,</u> <u>y1: 6224805.96,</u> <u>x2: 505991.91,</u> <u>y2: 6228344.90</u>	<u>RW2</u>	<u>9,95</u>	<u>Godt økologisk</u> <u>potentiale senest 22.</u> <u>december 2021</u> <u>God kemisk tilstand</u> <u>senest 22. december</u> <u>2021</u>
<u>o3859_y</u>	<u>Kommune(r):</u> <u>Assens</u> <u>Navn:</u> <u>Kærum Å</u>	<u>x1: 562439.60,</u> <u>y1: 6124064.39,</u> <u>x2: 561070.93,</u> <u>y2: 6124115.10,</u> <u>x3: 561070.93,</u> <u>y3: 6124115.10,</u> <u>x4: 560967.90,</u> <u>y4: 6123834.42,</u> <u>x5: 561070.93,</u> <u>y5: 6124115.10,</u> <u>x6: 560874.34,</u> <u>y6: 6124499.46</u>	<u>RW1</u>	<u>2,41</u>	<u>Godt økologisk</u> <u>potentiale senest 22.</u> <u>december 2027</u> <u>God kemisk tilstand</u> <u>senest 22. december</u> <u>2021</u>
<u>o1663</u>	<u>Kommune(r):</u> <u>Faaborg-Midtfyn</u> <u>Navn:</u> <u>Uden navn</u>	<u>x1: 582294.24,</u> <u>y1: 6104659.86,</u> <u>x2: 582065.84,</u> <u>y2: 6104187.34</u>	<u>RW1</u>	<u>0,66</u>	<u>Godt økologisk</u> <u>potentiale senest 22.</u> <u>december 2027</u> <u>God kemisk tilstand</u> <u>senest 22. december</u> <u>2021</u>
<u>o2583</u>	<u>Kommune(r):</u> <u>Favrskov</u> <u>Navn:</u> <u>Grøde Bæk</u>	<u>x1: 564453.02,</u> <u>y1: 6248750.83,</u> <u>x2: 564257.59,</u> <u>y2: 6248160.69</u>	<u>RW1</u>	<u>0,65</u>	<u>Godt økologisk</u> <u>potentiale senest 22.</u> <u>december 2027</u> <u>God kemisk tilstand</u> <u>senest 22. december</u> <u>2021</u>
<u>o2448</u>	<u>Kommune(r):</u> <u>Silkeborg</u> <u>Navn:</u> <u>Gudenå - Birksø -</u> <u>Silkeborg</u>	<u>x1: 535477.49,</u> <u>y1: 6223065.34,</u> <u>x2: 534513.80,</u> <u>y2: 6224419.62</u>	<u>RW3</u>	<u>1,77</u>	<u>Godt økologisk</u> <u>potentiale senest 22.</u> <u>december 2027</u> <u>God kemisk tilstand</u> <u>senest 22. december</u> <u>2021</u>
<u>o178</u>	<u>Kommune(r):</u> <u>Haderslev</u> <u>Navn:</u> <u>Uden navn</u>	<u>x1: 499739.63,</u> <u>y1: 6130293.76,</u> <u>x2: 499352.23,</u> <u>y2: 6130511.24</u>	<u>RW1</u>	<u>0,58</u>	<u>Godt økologisk</u> <u>potentiale senest 22.</u> <u>december 2027</u> <u>God kemisk tilstand</u> <u>senest 22. december</u> <u>2021</u>
<u>c00132</u>	<u>Kommune(r):</u> <u>Skanderborg</u> <u>Navn:</u>	<u>x1: 556289.87,</u> <u>y1: 6221600.73,</u> <u>x2: 555120.36,</u> <u>y2: 6221936.52,</u> <u>x3: 555120.36,</u>	<u>RW1</u>	<u>4,17</u>	<u>Godt økologisk</u> <u>potentiale senest 22.</u> <u>december 2027</u> <u>God kemisk tilstand</u>

	<u>Lundmose Bæk m. tilløb Høver Bæk</u>	<u>y3: 6221936.52,</u> <u>x4: 554561.06,</u> <u>y4: 6222013.07,</u> <u>x5: 555120.36,</u> <u>y5: 6221936.52,</u> <u>x6: 555059.72,</u> <u>y6: 6221784.81,</u> <u>x7: 556289.87,</u> <u>y7: 6221600.73,</u> <u>x8: 556225.37,</u> <u>y8: 6221007.47,</u> <u>x9: 556928.40,</u> <u>y9: 6221768.61,</u> <u>x10: 556289.87,</u> <u>y10: 6221600.73</u>			<u>senest 22. december 2021</u>
<u>o3052 x</u>	<u>Kommune(r): Nordfyns</u> <u>Navn: Nordre Landkanal</u>	<u>x1: 592910.69,</u> <u>y1: 6154891.17,</u> <u>x2: 587527.97,</u> <u>y2: 6157725.49</u>	<u>RW2</u>	<u>7,64</u>	<u>Godt økologisk potentiale senest 22. december 2021</u> <u>God kemisk tilstand senest 22. december 2021</u>
<u>o2523</u>	<u>Kommune(r): Syddjurs</u> <u>Navn: Afløb fra Rugård Østersø</u>	<u>x1: 612234.30,</u> <u>y1: 6238145.07,</u> <u>x2: 611735.54,</u> <u>y2: 6238322.93</u>	<u>RW1</u>	<u>0,55</u>	<u>Godt økologisk potentiale senest 22. december 2027</u> <u>God kemisk tilstand senest 22. december 2021</u>
<u>o3092</u>	<u>Kommune(r): Varde, Ringkøbing-Skjern</u> <u>Navn: Ikke implementeret</u>	<u>x1: 455948.30,</u> <u>y1: 6183817.80,</u> <u>x2: 453945.13,</u> <u>y2: 6184286.49</u>	<u>RW2</u>	<u>2,45</u>	<u>Godt økologisk potentiale senest 22. december 2027</u> <u>God kemisk tilstand senest 22. december 2021</u>
<u>b00100</u>	<u>Kommune(r): Aalborg</u> <u>Navn: Hovedkanalen</u>	<u>x1: 572924.50,</u> <u>y1: 6304176.48,</u> <u>x2: 572701.42,</u> <u>y2: 6303827.47</u>	<u>RW2</u>	<u>0,42</u>	<u>Godt økologisk potentiale senest 22. december 2027</u> <u>God kemisk tilstand senest 22. december 2021</u>
<u>o8398 b</u>	<u>Kommune(r): Nordfyns</u> <u>Navn: Ringe Å</u>	<u>x1: 582192.72,</u> <u>y1: 6158119.22,</u> <u>x2: 583634.96,</u> <u>y2: 6155756.28</u>	<u>RW2</u>	<u>3,16</u>	<u>Godt økologisk potentiale senest 22. december 2027</u> <u>God kemisk tilstand senest 22. december 2027</u>
<u>o1087</u>	<u>Kommune(r): Viborg</u>	<u>x1: 533595.38,</u> <u>y1: 6254755.40,</u> <u>x2: 533343.23,</u> <u>y2: 6254129.97</u>	<u>RW1</u>	<u>0,71</u>	<u>Godt økologisk potentiale senest 22. december 2027</u>

	Navn: <u>Tilløb Nørreå Vest</u>				<u>God kemisk tilstand senest 22. december 2021</u>
<u>o352</u>	Kommune(r): <u>Billund, Vejen</u> Navn: <u>V1 - Ved Skøde Mark</u>	<u>x1: 506631.37,</u> <u>y1: 6161372.46,</u> <u>x2: 504712.86,</u> <u>y2: 6161432.85</u>	<u>RW1</u>	<u>2,3</u>	<u>Godt økologisk potentiale senest 22. december 2021</u> <u>God kemisk tilstand senest 22. december 2021</u>
<u>ode 1.15 615</u>	Kommune(r): <u>Ærø</u> Navn: <u>Gråsten Nor Landkanal</u>	<u>x1: 592483.23,</u> <u>y1: 6079431.68,</u> <u>x2: 591298.38,</u> <u>y2: 6077772.75</u>	<u>RW2</u>	<u>2,67</u>	<u>Godt økologisk potentiale senest 22. december 2021</u> <u>God kemisk tilstand senest 22. december 2021</u>
<u>o8943</u>	Kommune(r): <u>Jammerbugt</u> Navn: <u>Vestre Vandløb</u>	<u>x1: 507114.70,</u> <u>y1: 6327528.41,</u> <u>x2: 506739.08,</u> <u>y2: 6329214.82</u>	<u>RW2</u>	<u>1,84</u>	<u>Godt økologisk potentiale senest 22. december 2021</u> <u>God kemisk tilstand senest 22. december 2021</u>
<u>o918</u>	Kommune(r): <u>Aarhus</u> Navn: <u>Svinbo Grøft</u>	<u>x1: 582554.21,</u> <u>y1: 6234202.23,</u> <u>x2: 581142.87,</u> <u>y2: 6234014.74</u>	<u>RW1</u>	<u>2,77</u>	<u>Godt økologisk potentiale senest 22. december 2021</u> <u>God kemisk tilstand senest 22. december 2021</u>
<u>o3044</u>	Kommune(r): <u>Kolding</u> Navn: <u>Uden navn</u>	<u>x1: 527164.22,</u> <u>y1: 6150454.90,</u> <u>x2: 526302.09,</u> <u>y2: 6152549.32</u>	<u>RW2</u>	<u>3,02</u>	<u>Godt økologisk potentiale senest 22. december 2021</u> <u>God kemisk tilstand senest 22. december 2021</u>
<u>o3182</u>	Kommune(r): <u>Jammerbugt</u> Navn: <u>Langeslund Kanal / Fannegrøft</u>	<u>x1: 541194.68,</u> <u>y1: 6328344.32,</u> <u>x2: 538698.20,</u> <u>y2: 6331536.58</u>	<u>RW2</u>	<u>4,29</u>	<u>Godt økologisk potentiale senest 22. december 2027</u> <u>God kemisk tilstand senest 22. december 2021</u>
<u>o638</u>	Kommune(r): <u>Horsens, Skanderborg</u> Navn: <u>Ringkloster Å - Hedemølle -</u>	<u>x1: 562030.79,</u> <u>y1: 6204535.33,</u> <u>x2: 561533.08,</u> <u>y2: 6204657.33</u>	<u>RW1</u>	<u>0,56</u>	<u>Godt økologisk potentiale senest 22. december 2027</u> <u>God kemisk tilstand senest 22. december 2021</u>
<u>o5212</u>	Kommune(r): <u>Vejle, Hedensted</u>	<u>x1: 540658.80,</u> <u>y1: 6178878.64,</u>	<u>RW1</u>	<u>3,85</u>	<u>Godt økologisk potentiale senest 22.</u>

	Navn: Bjørnkær Grøft	x2: <u>537205.02,</u> y2: <u>6178692.71</u>			<u>december 2027</u> <u>God kemisk tilstand</u> <u>senest 22. december</u> <u>2021</u>
<u>o1528</u>	Kommune(r): Silkeborg, Skanderborg Navn: Linå	x1: <u>547163.49,</u> y1: <u>6223319.59,</u> x2: <u>546491.47,</u> y2: <u>6223404.87</u>	<u>RW2</u>	<u>0,93</u>	<u>Godt økologisk</u> <u>potentiale senest 22.</u> <u>december 2027</u> <u>God kemisk tilstand</u> <u>senest 22. december</u> <u>2021</u>
<u>a10013</u>	Kommune(r): Faaborg-Midtfyn Navn: Uden navn	x1: <u>583554.32,</u> y1: <u>6107018.46,</u> x2: <u>583491.24,</u> y2: <u>6107139.09,</u> x3: <u>583554.32,</u> y3: <u>6107018.46,</u> x4: <u>583400.43,</u> y4: <u>6107099.86,</u> x5: <u>583554.32,</u> y5: <u>6107018.46,</u> x6: <u>583602.23,</u> y6: <u>6106842.30</u>	<u>RW1</u>	<u>0,68</u>	<u>Godt økologisk</u> <u>potentiale senest 22.</u> <u>december 2027</u> <u>God kemisk tilstand</u> <u>senest 22. december</u> <u>2021</u>
<u>o1540 b</u>	Kommune(r): Syddjurs, Norddjurs Navn: Kolindsund Sydkanal	x1: <u>615284.42,</u> y1: <u>6253584.07,</u> x2: <u>598366.77,</u> y2: <u>6247840.76</u>	<u>RW2</u>	<u>25,29</u>	<u>Godt økologisk</u> <u>potentiale senest 22.</u> <u>december 2021</u> <u>God kemisk tilstand</u> <u>senest 22. december</u> <u>2027</u>
<u>o1964</u>	Kommune(r): Middelfart Navn: Uden navn	x1: <u>553761.70,</u> y1: <u>6141543.61,</u> x2: <u>552910.88,</u> y2: <u>6141552.71,</u> x3: <u>552964.42,</u> y3: <u>6141880.76,</u> x4: <u>552481.50,</u> y4: <u>6142186.60,</u> x5: <u>552964.42,</u> y5: <u>6141880.76,</u> x6: <u>552910.88,</u> y6: <u>6141552.71,</u> x7: <u>553222.38,</u> y7: <u>6141955.43,</u> x8: <u>552964.42,</u> y8: <u>6141880.76,</u> x9: <u>552910.88,</u> y9: <u>6141552.71,</u> x10: <u>552255.11,</u> y10: <u>6141178.95</u>	<u>RW1</u>	<u>3,01</u>	<u>Godt økologisk</u> <u>potentiale senest 22.</u> <u>december 2027</u> <u>God kemisk tilstand</u> <u>senest 22. december</u> <u>2021</u>
<u>c00432</u>	Kommune(r): Skanderborg	x1: <u>560335.13,</u> y1: <u>6220936.49,</u> x2: <u>558485.31,</u>	<u>RW1</u>	<u>4,76</u>	<u>Godt økologisk</u> <u>potentiale senest 22.</u> <u>december 2021</u>

	Navn: <u>Møgeleng Bæk og</u> <u>Tåstrup Bæk</u>	<u>y2: 6220370.46,</u> <u>x3: 558130.11,</u> <u>y3: 6218809.67,</u> <u>x4: 558485.31,</u> <u>y4: 6220370.46,</u> <u>x5: 558443.40,</u> <u>y5: 6220233.55,</u> <u>x6: 558485.31,</u> <u>y6: 6220370.46</u>			<u>God kemisk tilstand</u> <u>senest 22. december</u> <u>2021</u>
<u>rib 1.8.00221k</u>	Kommune(r): <u>Vejle</u> Navn: <u>KARSTOFT Å</u>	<u>x1: 511179.28,</u> <u>y1: 6188292.37,</u> <u>x2: 509994.73,</u> <u>y2: 6188436.74,</u> <u>x3: 510036.45,</u> <u>y3: 6187619.76,</u> <u>x4: 509994.73,</u> <u>y4: 6188436.74</u>	<u>RW1</u>	<u>2,16</u>	<u>Godt økologisk</u> <u>potentiale senest 22.</u> <u>december 2027</u> <u>God kemisk tilstand</u> <u>senest 22. december</u> <u>2021</u>
<u>o2486</u>	Kommune(r): <u>Silkeborg</u> Navn: <u>Vl. ved Tvilum</u> <u>Skovgård</u>	<u>x1: 542327.65,</u> <u>y1: 6233742.75,</u> <u>x2: 541482.97,</u> <u>y2: 6233740.21</u>	<u>RW1</u>	<u>0,86</u>	<u>Godt økologisk</u> <u>potentiale senest 22.</u> <u>december 2027</u> <u>God kemisk tilstand</u> <u>senest 22. december</u> <u>2021</u>
<u>o3049</u>	Kommune(r): <u>Varde</u> Navn: <u>Uden navn</u>	<u>x1: 453162.12,</u> <u>y1: 6153672.70,</u> <u>x2: 446613.69,</u> <u>y2: 6155836.48</u>	<u>RW2</u>	<u>7,21</u>	<u>Godt økologisk</u> <u>potentiale senest 22.</u> <u>december 2027</u> <u>God kemisk tilstand</u> <u>senest 22. december</u> <u>2021</u>
<u>o3065 x</u>	Kommune(r): <u>Varde</u> Navn: <u>Uden navn</u>	<u>x1: 451982.21,</u> <u>y1: 6164408.11,</u> <u>x2: 451806.32,</u> <u>y2: 6163420.24</u>	<u>RW2</u>	<u>1,17</u>	<u>Godt økologisk</u> <u>potentiale senest 22.</u> <u>december 2027</u> <u>God kemisk tilstand</u> <u>senest 22. december</u> <u>2021</u>
<u>o1486 x</u>	Kommune(r): <u>Esbjerg</u> Navn: <u>Uden navn</u>	<u>x1: 478228.20,</u> <u>y1: 6127768.43,</u> <u>x2: 479063.48,</u> <u>y2: 6133517.90,</u> <u>x3: 479063.48,</u> <u>y3: 6133517.90,</u> <u>x4: 478936.64,</u> <u>y4: 6135736.53,</u> <u>x5: 479167.03,</u> <u>y5: 6135832.37,</u> <u>x6: 478936.64,</u> <u>y6: 6135736.53,</u> <u>x7: 479338.03,</u> <u>y7: 6135678.55,</u> <u>x8: 479167.03,</u> <u>y8: 6135832.37,</u>	<u>RW2</u>	<u>14,35</u>	<u>Godt økologisk</u> <u>potentiale senest 22.</u> <u>december 2027</u> <u>God kemisk tilstand</u> <u>senest 22. december</u> <u>2021</u>

		<u>x9: 479680.04,</u> <u>y9: 6133658.31,</u> <u>x10: 479063.48,</u> <u>y10: 6133517.90,</u> <u>x11: 479028.18,</u> <u>y11: 6135535.85,</u> <u>x12: 478936.64,</u> <u>y12: 6135736.53,</u> <u>x13: 480436.88,</u> <u>y13: 6136261.02,</u> <u>x14: 479167.03,</u> <u>y14: 6135832.37,</u> <u>x15: 481053.69,</u> <u>y15: 6136063.32,</u> <u>x16: 480436.88,</u> <u>y16: 6136261.02,</u> <u>x17: 481803.24,</u> <u>y17: 6136076.63,</u> <u>x18: 480436.88,</u> <u>y18: 6136261.02</u>			
<u>o7876</u>	<u>Kommune(r):</u> <u>Jammerbugt</u> <u>Navn:</u> <u>Klinkebæk</u>	<u>x1: 541107.71,</u> <u>y1: 6350572.12,</u> <u>x2: 541493.08,</u> <u>y2: 6353449.22</u>	<u>RW1</u>	<u>4,18</u>	<u>Godt økologisk</u> <u>potentiale senest 22.</u> <u>december 2027</u> <u>God kemisk tilstand</u> <u>senest 22. december</u> <u>2021</u>
<u>o3184</u>	<u>Kommune(r):</u> <u>Brønderslev, Hjørring</u> <u>Navn:</u> <u>Tiende Bæk</u>	<u>x1: 547306.07,</u> <u>y1: 6352060.22,</u> <u>x2: 547269.89,</u> <u>y2: 6350003.64</u>	<u>RW2</u>	<u>2,39</u>	<u>Godt økologisk</u> <u>potentiale senest 22.</u> <u>december 2021</u> <u>God kemisk tilstand</u> <u>senest 22. december</u> <u>2021</u>
<u>o5135</u>	<u>Kommune(r):</u> <u>Billund</u> <u>Navn:</u> <u>Uden navn</u>	<u>x1: 497502.78,</u> <u>y1: 6175938.07,</u> <u>x2: 495023.45,</u> <u>y2: 6176083.62</u>	<u>RW1</u>	<u>3,05</u>	<u>Godt økologisk</u> <u>potentiale senest 22.</u> <u>december 2021</u> <u>God kemisk tilstand</u> <u>senest 22. december</u> <u>2021</u>
<u>o952 y</u>	<u>Kommune(r):</u> <u>Aarhus</u> <u>Navn:</u> <u>Todbjerg Bæk</u>	<u>x1: 575492.13,</u> <u>y1: 6235446.05,</u> <u>x2: 573548.12,</u> <u>y2: 6237776.60</u>	<u>RW2</u>	<u>4,13</u>	<u>Godt økologisk</u> <u>potentiale senest 22.</u> <u>december 2027</u> <u>God kemisk tilstand</u> <u>senest 22. december</u> <u>2021</u>
<u>o321</u>	<u>Kommune(r):</u> <u>Vejen</u> <u>Navn:</u> <u>Uden navn</u>	<u>x1: 509231.79,</u> <u>y1: 6156146.76,</u> <u>x2: 508369.45,</u> <u>y2: 6156430.82</u>	<u>RW1</u>	<u>0,92</u>	<u>Godt økologisk</u> <u>potentiale senest 22.</u> <u>december 2027</u> <u>God kemisk tilstand</u>

					<u>senest 22. december 2021</u>
<u>o10427 a</u>	<u>Kommune(r):</u> <u>Vejle</u> <u>Navn:</u> <u>Uden navn</u>	<u>x1: 533550.35,</u> <u>y1: 6175639.25,</u> <u>x2: 532988.89,</u> <u>y2: 6175538.47</u>	<u>RW1</u>	<u>0,65</u>	<u>Godt økologisk</u> <u>potentiale senest 22.</u> <u>december 2021</u> <u>God kemisk tilstand</u> <u>senest 22. december</u> <u>2021</u>
<u>o2847 x</u>	<u>Kommune(r):</u> <u>Jammerbugt</u> <u>Navn:</u> <u>Uden navn</u>	<u>x1: 518986.91,</u> <u>y1: 6327673.01,</u> <u>x2: 518277.66,</u> <u>y2: 6328890.69</u>	<u>RW1</u>	<u>2,09</u>	<u>Godt økologisk</u> <u>potentiale senest 22.</u> <u>december 2027</u> <u>God kemisk tilstand</u> <u>senest 22. december</u> <u>2021</u>
<u>o3175</u>	<u>Kommune(r):</u> <u>Thisted, Jammerbugt</u> <u>Navn:</u> <u>Uden navn</u>	<u>x1: 503958.58,</u> <u>y1: 6323065.76,</u> <u>x2: 503954.78,</u> <u>y2: 6322176.78,</u> <u>x3: 503936.55,</u> <u>y3: 6323141.38,</u> <u>x4: 503908.89,</u> <u>y4: 6323779.48,</u> <u>x5: 503958.58,</u> <u>y5: 6323065.76,</u> <u>x6: 503936.55,</u> <u>y6: 6323141.38,</u> <u>x7: 503958.58,</u> <u>y7: 6323065.76,</u> <u>x8: 503936.55,</u> <u>y8: 6323141.38</u>	<u>RW2</u>	<u>1,71</u>	<u>Godt økologisk</u> <u>potentiale senest 22.</u> <u>december 2027</u> <u>God kemisk tilstand</u> <u>senest 22. december</u> <u>2021</u>
<u>o6706 x</u>	<u>Kommune(r):</u> <u>Holstebro, Struer</u> <u>Navn:</u> <u>Sir Bæk</u>	<u>x1: 475252.95,</u> <u>y1: 6252321.90,</u> <u>x2: 473833.33,</u> <u>y2: 6250336.74,</u> <u>x3: 473865.37,</u> <u>y3: 6252270.58,</u> <u>x4: 473833.33,</u> <u>y4: 6250336.74,</u> <u>x5: 473833.33,</u> <u>y5: 6250336.74,</u> <u>x6: 473362.66,</u> <u>y6: 6249606.73</u>	<u>RW1</u>	<u>5,98</u>	<u>Godt økologisk</u> <u>potentiale senest 22.</u> <u>december 2027</u> <u>God kemisk tilstand</u> <u>senest 22. december</u> <u>2021</u>
<u>o8946</u>	<u>Kommune(r):</u> <u>Aalborg</u> <u>Navn:</u> <u>Lerbæk</u>	<u>x1: 560074.65,</u> <u>y1: 6327602.98,</u> <u>x2: 558446.37,</u> <u>y2: 6329934.18</u>	<u>RW2</u>	<u>3,61</u>	<u>Godt økologisk</u> <u>potentiale senest 22.</u> <u>december 2027</u> <u>God kemisk tilstand</u> <u>senest 22. december</u> <u>2021</u>
<u>o7519</u>	<u>Kommune(r):</u> <u>Morsø</u>	<u>x1: 480089.30,</u> <u>y1: 6305142.72,</u>	<u>RW1</u>	<u>0,51</u>	<u>Godt økologisk</u> <u>potentiale senest 22.</u> <u>december 2021</u>

	<u>Navn:</u> <u>Kloven Grøft</u>	<u>x2: 479745.44,</u> <u>y2: 6304789.34</u>			<u>God kemisk tilstand</u> <u>senest 22. december</u> <u>2021</u>
<u>o2475</u>	<u>Kommune(r):</u> <u>Ringkøbing-Skjern</u> <u>Navn:</u> <u>Bæk i Thorsted</u> <u>Plantage</u>	<u>x1: 465243.51,</u> <u>y1: 6228600.87,</u> <u>x2: 465969.57,</u> <u>y2: 6229495.54</u>	<u>RW1</u>	<u>1,29</u>	<u>Godt økologisk</u> <u>potentiale senest 22.</u> <u>december 2021</u> <u>God kemisk tilstand</u> <u>senest 22. december</u> <u>2021</u>
<u>o8870</u>	<u>Kommune(r):</u> <u>Thisted</u> <u>Navn:</u> <u>Gundtoft Å</u>	<u>x1: 461105.72,</u> <u>y1: 6282597.17,</u> <u>x2: 460169.66,</u> <u>y2: 6283102.22</u>	<u>RW2</u>	<u>1,25</u>	<u>Godt økologisk</u> <u>potentiale senest 22.</u> <u>december 2021</u> <u>God kemisk tilstand</u> <u>senest 22. december</u> <u>2021</u>
<u>t177</u>	<u>Kommune(r):</u> <u>Ikast-Brande</u> <u>Navn:</u> <u>Tilløb til Boest Bæk</u>	<u>x1: 528111.83,</u> <u>y1: 6205685.75,</u> <u>x2: 527913.69,</u> <u>y2: 6205781.09</u>	<u>RW1</u>	<u>0,34</u>	<u>Godt økologisk</u> <u>potentiale senest 22.</u> <u>december 2021</u> <u>God kemisk tilstand</u> <u>senest 22. december</u> <u>2021</u>
<u>o565</u>	<u>Kommune(r):</u> <u>Vejle</u> <u>Navn:</u> <u>EGSGÅRD BÆK</u>	<u>x1: 513227.01,</u> <u>y1: 6196233.00,</u> <u>x2: 511834.73,</u> <u>y2: 6196432.02</u>	<u>RW1</u>	<u>1,99</u>	<u>Godt økologisk</u> <u>potentiale senest 22.</u> <u>december 2021</u> <u>God kemisk tilstand</u> <u>senest 22. december</u> <u>2021</u>
<u>o808</u>	<u>Kommune(r):</u> <u>Ikast-Brande</u> <u>Navn:</u> <u>Østlige Landkanal</u>	<u>x1: 521112.06,</u> <u>y1: 6223304.82,</u> <u>x2: 520377.94,</u> <u>y2: 6222240.19,</u> <u>x3: 521245.97,</u> <u>y3: 6223642.74,</u> <u>x4: 521112.06,</u> <u>y4: 6223304.82,</u> <u>x5: 521112.06,</u> <u>y5: 6223304.82,</u> <u>x6: 521074.54,</u> <u>y6: 6222403.93</u>	<u>RW1</u>	<u>3,15</u>	<u>Godt økologisk</u> <u>potentiale senest 22.</u> <u>december 2027</u> <u>God kemisk tilstand</u> <u>senest 22. december</u> <u>2021</u>
<u>o851</u>	<u>Kommune(r):</u> <u>Herning</u> <u>Navn:</u> <u>Abild Å</u>	<u>x1: 474837.47,</u> <u>y1: 6227037.13,</u> <u>x2: 474240.08,</u> <u>y2: 6225951.42</u>	<u>RW1</u>	<u>1,42</u>	<u>Godt økologisk</u> <u>potentiale senest 22.</u> <u>december 2021</u> <u>God kemisk tilstand</u> <u>senest 22. december</u> <u>2021</u>
<u>o4583 x</u>	<u>Kommune(r):</u> <u>Vejen</u>	<u>x1: 495150.36,</u> <u>y1: 6151666.16,</u>	<u>RW1</u>	<u>1,49</u>	<u>Godt økologisk</u> <u>potentiale senest 22.</u> <u>december 2021</u>

	Navn: Uden navn	x2: 495470.36, y2: 6152950.06			God kemisk tilstand senest 22. december 2021
<u>o8236 o</u>	Kommune(r): Tønder Navn: Uden navn	x1: 504342.56, y1: 6117978.89, x2: 501829.24, y2: 6120272.36	RW2	3,87	Godt økologisk potentiale senest 22. december 2027 God kemisk tilstand senest 22. december 2021
<u>t333</u>	Kommune(r): Silkeborg Navn: Tilløb Tange Sø	x1: 539707.54, y1: 6240986.85, x2: 539718.89, y2: 6241095.85	RW1	0,16	Godt økologisk potentiale senest 22. december 2027 God kemisk tilstand senest 22. december 2021
<u>o1003</u>	Kommune(r): Favrskov Navn: Lyngå Skovbække	x1: 561809.16, y1: 6241119.16, x2: 561736.85, y2: 6241697.86, x3: 561739.62, y3: 6241744.32, x4: 561736.85, y4: 6241697.86, x5: 561736.85, y5: 6241697.86, x6: 561642.10, y6: 6241610.19	RW1	0,82	Godt økologisk potentiale senest 22. december 2021 God kemisk tilstand senest 22. december 2021
<u>rin 1.8 00590</u>	Kommune(r): Ringkøbing-Skjern Navn: Føling Bæk	x1: 455299.03, y1: 6218485.26, x2: 454008.53, y2: 6220058.45	RW2	2,16	Godt økologisk potentiale senest 22. december 2027 God kemisk tilstand senest 22. december 2021
<u>o2385</u>	Kommune(r): Aarhus Navn: Tulshøj Bæk	x1: 571997.31, y1: 6216121.50, x2: 571439.28, y2: 6215911.38	RW1	0,6	Godt økologisk potentiale senest 22. december 2027 God kemisk tilstand senest 22. december 2021
<u>o1493</u>	Kommune(r): Varde Navn: V12- Rindbjerg Rende	x1: 446338.42, y1: 6162390.58, x2: 443754.68, y2: 6163133.22	RW2	2,95	Godt økologisk potentiale senest 22. december 2027 God kemisk tilstand senest 22. december 2021
<u>o1485</u>	Kommune(r): Esbjerg	x1: 483261.18, y1: 6134648.72,	RW2	2,4	Godt økologisk potentiale senest 22. december 2027

	Navn: Uden navn	x2: 481691.24, y2: 6133610.64			God kemisk tilstand senest 22. december 2021
rin 1.4 00405	Kommune(r): Lemvig Navn: Bæk i Kærdal (Prebensgård B	x1: 460707.66, y1: 6264703.33, x2: 460446.43, y2: 6263736.45	RW1	1,16	Godt økologisk potentiale senest 22. december 2027 God kemisk tilstand senest 22. december 2021
o7626	Kommune(r): Aalborg Navn: Landbæk	x1: 529653.72, y1: 6314740.76, x2: 528576.08, y2: 6315386.29, x3: 529935.11, y3: 6313975.95, x4: 529653.72, y4: 6314740.76, x5: 530531.40, y5: 6315007.34, x6: 529653.72, y6: 6314740.76, x7: 530679.58, y7: 6315466.44, x8: 530531.40, y8: 6315007.34, x9: 531652.64, y9: 6314994.46, x10: 530531.40, y10: 6315007.34	RW1	5,18	Godt økologisk potentiale senest 22. december 2027 God kemisk tilstand senest 22. december 2021
o8933	Kommune(r): Thisted Navn: Nors Å	x1: 474909.79, y1: 6321264.98, x2: 470199.22, y2: 6323090.50	RW2	5,46	Godt økologisk potentiale senest 22. december 2027 God kemisk tilstand senest 22. december 2021
o3271	Kommune(r): Aabenraa Navn: Uden navn	x1: 530754.14, y1: 6079164.55, x2: 529810.64, y2: 6080287.05	RW1	1,96	Godt økologisk potentiale senest 22. december 2027 God kemisk tilstand senest 22. december 2021
ode 1.15 616	Kommune(r): Ærø Navn: Uden navn	x1: 591298.38, y1: 6077772.75, x2: 590530.57, y2: 6078146.84	RW2	0,94	Godt økologisk potentiale senest 22. december 2027 God kemisk tilstand senest 22. december 2021
rib 1.10.01651	Kommune(r): Vejen	x1: 495481.02, y1: 6143081.66,	RW1	1,27	Godt økologisk potentiale senest 22.

	Navn: Uden navn	x2: 495184.87, y2: 6142783.06, x3: 495299.11, y3: 6143210.61, x4: 495184.87, y4: 6142783.06, x5: 495184.87, y5: 6142783.06, x6: 494886.46, y6: 6142523.97			<u>december 2021</u> <u>God kemisk tilstand</u> <u>senest 22. december</u> <u>2021</u>
<u>o1022</u>	Kommune(r): Favrskov Navn: Vidstrup Bæk	x1: 547055.57, y1: 6243490.93, x2: 546457.83, y2: 6244255.21	<u>RW1</u>	<u>1,16</u>	<u>Godt økologisk</u> <u>potentiale senest 22.</u> <u>december 2021</u> <u>God kemisk tilstand</u> <u>senest 22. december</u> <u>2021</u>
<u>o967</u>	Kommune(r): Syddjurs Navn: Feldballe Bæk - Afløb fra Li	x1: 598812.23, y1: 6238804.94, x2: 598716.63, y2: 6238201.66	<u>RW1</u>	<u>1,23</u>	<u>Godt økologisk</u> <u>potentiale senest 22.</u> <u>december 2021</u> <u>God kemisk tilstand</u> <u>senest 22. december</u> <u>2021</u>
<u>o8167_y</u>	Kommune(r): Svendborg Navn: Vejstrup Å	x1: 607388.03, y1: 6108559.82, x2: 603923.19, y2: 6110504.50	<u>RW2</u>	<u>8,07</u>	<u>Godt økologisk</u> <u>potentiale senest 22.</u> <u>december 2027</u> <u>God kemisk tilstand</u> <u>senest 22. december</u> <u>2021</u>
<u>b00085</u>	Kommune(r): Kerteminde Navn: Skjoldmoserenden	x1: 598203.75, y1: 6143048.83, x2: 599859.10, y2: 6140983.04	<u>RW1</u>	<u>2,8</u>	<u>Godt økologisk</u> <u>potentiale senest 22.</u> <u>december 2027</u> <u>God kemisk tilstand</u> <u>senest 22. december</u> <u>2021</u>
<u>o3051</u>	Kommune(r): Nordfyns Navn: Søndre Landkanal	x1: 592814.81, y1: 6154546.56, x2: 588572.87, y2: 6156310.43	<u>RW2</u>	<u>6,8</u>	<u>Godt økologisk</u> <u>potentiale senest 22.</u> <u>december 2027</u> <u>God kemisk tilstand</u> <u>senest 22. december</u> <u>2021</u>
<u>o3103</u>	Kommune(r): Samsø Navn: Sørende	x1: 604227.74, y1: 6192113.00, x2: 602440.00, y2: 6192914.41	<u>RW2</u>	<u>2</u>	<u>Godt økologisk</u> <u>potentiale senest 22.</u> <u>december 2027</u> <u>God kemisk tilstand</u> <u>senest 22. december</u> <u>2021</u>
<u>o3026</u>	Kommune(r): Esbjerg	x1: 481485.61, y1: 6130641.45,	<u>RW2</u>	<u>3,56</u>	<u>Godt økologisk</u> <u>potentiale senest 22.</u>

	<u>Navn:</u> <u>Ribe gl åslynge</u>	<u>x2: 482184.53,</u> <u>y2: 6132085.41,</u> <u>x3: 481501.99,</u> <u>y3: 6130641.67,</u> <u>x4: 481485.61,</u> <u>y4: 6130641.45,</u> <u>x5: 481485.61,</u> <u>y5: 6130641.45,</u> <u>x6: 480962.84,</u> <u>y6: 6130708.29</u>			<u>december 2027</u> <u>God kemisk tilstand</u> <u>senest 22. december</u> <u>2021</u>
<u>o328</u>	<u>Kommune(r):</u> <u>Vejen</u> <u>Navn:</u> <u>Uden navn</u>	<u>x1: 511840.29,</u> <u>y1: 6156736.12,</u> <u>x2: 511595.56,</u> <u>y2: 6155140.61,</u> <u>x3: 511840.29,</u> <u>y3: 6156736.12,</u> <u>x4: 511840.29,</u> <u>y4: 6156736.12,</u> <u>x5: 512025.07,</u> <u>y5: 6157396.57,</u> <u>x6: 511799.87,</u> <u>y6: 6157641.98,</u> <u>x7: 512025.07,</u> <u>y7: 6157396.57,</u> <u>x8: 511840.29,</u> <u>y8: 6156736.12,</u> <u>x9: 512245.49,</u> <u>y9: 6157850.45,</u> <u>x10: 512025.07,</u> <u>y10: 6157396.57</u>	<u>RW1</u>	<u>4,36</u>	<u>Godt økologisk</u> <u>potentiale senest 22.</u> <u>december 2027</u> <u>God kemisk tilstand</u> <u>senest 22. december</u> <u>2021</u>
<u>o8586</u>	<u>Kommune(r):</u> <u>Horsens</u> <u>Navn:</u> <u>Ørskov Bæk</u>	<u>x1: 555090.73,</u> <u>y1: 6199189.24,</u> <u>x2: 557922.66,</u> <u>y2: 6199788.55</u>	<u>RW2</u>	<u>5,89</u>	<u>Godt økologisk</u> <u>potentiale senest 22.</u> <u>december 2027</u> <u>God kemisk tilstand</u> <u>senest 22. december</u> <u>2021</u>
<u>ode 1.15 144</u>	<u>Kommune(r):</u> <u>Svendborg</u> <u>Navn:</u> <u>Ellerup Kohave</u>	<u>x1: 602743.54,</u> <u>y1: 6114702.06,</u> <u>x2: 602216.21,</u> <u>y2: 6115248.98</u>	<u>RW1</u>	<u>0,84</u>	<u>Godt økologisk</u> <u>potentiale senest 22.</u> <u>december 2027</u> <u>God kemisk tilstand</u> <u>senest 22. december</u> <u>2021</u>
<u>o1104</u>	<u>Kommune(r):</u> <u>Randers</u> <u>Navn:</u> <u>Neder Romalt Bæk</u>	<u>x1: 569134.87,</u> <u>y1: 6257604.63,</u> <u>x2: 568758.78,</u> <u>y2: 6256437.92</u>	<u>RW1</u>	<u>1,25</u>	<u>Godt økologisk</u> <u>potentiale senest 22.</u> <u>december 2021</u> <u>God kemisk tilstand</u> <u>senest 22. december</u> <u>2021</u>
<u>o981</u>	<u>Kommune(r):</u> <u>Viborg</u>	<u>x1: 509910.62,</u> <u>y1: 6239945.20,</u>	<u>RW1</u>	<u>0,85</u>	<u>Godt økologisk</u> <u>potentiale senest 22.</u> <u>december 2021</u>

	Navn: <u>Kildebæk Mosevej</u>	<u>x2: 509397.45,</u> <u>y2: 6239440.41</u>			<u>God kemisk tilstand</u> <u>senest 22. december</u> <u>2021</u>
<u>o2281</u>	Kommune(r): <u>Odder</u> Navn: <u>Rævså - Ved udspring,</u> <u>Ørtin</u>	<u>x1: 572009.67,</u> <u>y1: 6199684.12,</u> <u>x2: 570059.30,</u> <u>y2: 6199272.71</u>	<u>RW1</u>	<u>2</u>	<u>Godt økologisk</u> <u>potentiale senest 22.</u> <u>december 2027</u> <u>God kemisk tilstand</u> <u>senest 22. december</u> <u>2021</u>
<u>o1266</u>	Kommune(r): <u>Vesthimmerlands</u> Navn: <u>Uden navn</u>	<u>x1: 534356.73,</u> <u>y1: 6293938.64,</u> <u>x2: 533343.48,</u> <u>y2: 6295281.98</u>	<u>RW1</u>	<u>1,94</u>	<u>Godt økologisk</u> <u>potentiale senest 22.</u> <u>december 2021</u> <u>God kemisk tilstand</u> <u>senest 22. december</u> <u>2021</u>
<u>c00611</u>	Kommune(r): <u>Syddjurs, Favrskov</u> Navn: <u>Bassegrøften</u>	<u>x1: 573110.50,</u> <u>y1: 6245628.44,</u> <u>x2: 572112.67,</u> <u>y2: 6245306.30,</u> <u>x3: 573294.31,</u> <u>y3: 6245326.95,</u> <u>x4: 573110.50,</u> <u>y4: 6245628.44,</u> <u>x5: 573920.68,</u> <u>y5: 6245596.99,</u> <u>x6: 573110.50,</u> <u>y6: 6245628.44</u>	<u>RW1</u>	<u>2,25</u>	<u>Godt økologisk</u> <u>potentiale senest 22.</u> <u>december 2027</u> <u>God kemisk tilstand</u> <u>senest 22. december</u> <u>2021</u>
<u>c00404</u>	Kommune(r): <u>Syddjurs</u> Navn: <u>Feldballe Bæk</u>	<u>x1: 599335.31,</u> <u>y1: 6238832.62,</u> <u>x2: 598812.23,</u> <u>y2: 6238804.94</u>	<u>RW1</u>	<u>1,06</u>	<u>Godt økologisk</u> <u>potentiale senest 22.</u> <u>december 2021</u> <u>God kemisk tilstand</u> <u>senest 22. december</u> <u>2021</u>
<u>o8411 x</u>	Kommune(r): <u>Varde</u> Navn: <u>Uden navn</u>	<u>x1: 453337.92,</u> <u>y1: 6162552.26,</u> <u>x2: 451806.32,</u> <u>y2: 6163420.24,</u> <u>x3: 453337.92,</u> <u>y3: 6162552.26,</u> <u>x4: 453328.77,</u> <u>y4: 6162478.70,</u> <u>x5: 453471.36,</u> <u>y5: 6162930.20,</u> <u>x6: 453337.92,</u> <u>y6: 6162552.26,</u> <u>x7: 453775.56,</u> <u>y7: 6161150.72,</u> <u>x8: 453328.77,</u> <u>y8: 6162478.70,</u> <u>x9: 453824.73,</u>	<u>RW2</u>	<u>4,75</u>	<u>Godt økologisk</u> <u>potentiale senest 22.</u> <u>december 2027</u> <u>God kemisk tilstand</u> <u>senest 22. december</u> <u>2021</u>

		<u>y9: 6162380.04,</u> <u>x10: 453328.77,</u> <u>y10: 6162478.70</u>			
<u>o2098</u>	<u>Kommune(r):</u> <u>Fredericia, Vejle</u> <u>Navn:</u> <u>Pjedsted Bæk</u>	<u>x1: 539885.33,</u> <u>y1: 6162446.54,</u> <u>x2: 539161.42,</u> <u>y2: 6162810.94</u>	<u>RW1</u>	<u>1,02</u>	<u>Godt økologisk</u> <u>potentiale senest 22.</u> <u>december 2027</u> <u>God kemisk tilstand</u> <u>senest 22. december</u> <u>2021</u>
<u>t42</u>	<u>Kommune(r):</u> <u>Haderslev</u> <u>Navn:</u> <u>Uden navn</u>	<u>x1: 530760.53,</u> <u>y1: 6109636.10,</u> <u>x2: 530605.20,</u> <u>y2: 6109412.62</u>	<u>RW1</u>	<u>0,31</u>	<u>Godt økologisk</u> <u>potentiale senest 22.</u> <u>december 2027</u> <u>God kemisk tilstand</u> <u>senest 22. december</u> <u>2021</u>
<u>o4374</u>	<u>Kommune(r):</u> <u>Middelfart</u> <u>Navn:</u> <u>Gremmeløkke Å</u>	<u>x1: 559628.18,</u> <u>y1: 6142960.18,</u> <u>x2: 559178.39,</u> <u>y2: 6142568.63</u>	<u>RW1</u>	<u>0,72</u>	<u>Godt økologisk</u> <u>potentiale senest 22.</u> <u>december 2027</u> <u>God kemisk tilstand</u> <u>senest 22. december</u> <u>2021</u>
<u>o10561</u>	<u>Kommune(r):</u> <u>Vejle</u> <u>Navn:</u> <u>Bæk ved Hulsig</u>	<u>x1: 517917.38,</u> <u>y1: 6169071.62,</u> <u>x2: 517617.30,</u> <u>y2: 6169220.42,</u> <u>x3: 517629.41,</u> <u>y3: 6169288.58,</u> <u>x4: 517565.09,</u> <u>y4: 6169329.73,</u> <u>x5: 517629.41,</u> <u>y5: 6169288.58,</u> <u>x6: 517617.30,</u> <u>y6: 6169220.42,</u> <u>x7: 517613.12,</u> <u>y7: 6169384.89,</u> <u>x8: 517629.41,</u> <u>y8: 6169288.58,</u> <u>x9: 517617.30,</u> <u>y9: 6169220.42,</u> <u>x10: 517448.70,</u> <u>y10: 6169211.73</u>	<u>RW1</u>	<u>0,83</u>	<u>Godt økologisk</u> <u>potentiale senest 22.</u> <u>december 2021</u> <u>God kemisk tilstand</u> <u>senest 22. december</u> <u>2021</u>
<u>o2660</u>	<u>Kommune(r):</u> <u>Randers</u> <u>Navn:</u> <u>Fåresti Bæk</u>	<u>x1: 561690.83,</u> <u>y1: 6267636.73,</u> <u>x2: 561272.60,</u> <u>y2: 6267189.66</u>	<u>RW1</u>	<u>0,73</u>	<u>Godt økologisk</u> <u>potentiale senest 22.</u> <u>december 2027</u> <u>God kemisk tilstand</u> <u>senest 22. december</u> <u>2021</u>
<u>o8916_a</u>	<u>Kommune(r):</u> <u>Thisted</u>	<u>x1: 469781.65,</u> <u>y1: 6312957.83,</u>	<u>RW2</u>	<u>7,17</u>	<u>Godt økologisk</u> <u>potentiale senest 22.</u> <u>december 2027</u>

	Navn: <u>Kastet Å</u>	x2: <u>467375.07,</u> y2: <u>6307522.00</u>			<u>God kemisk tilstand</u> <u>senest 22. december</u> <u>2021</u>
<u>o1522</u>	Kommune(r): <u>Ikast-Brande</u> Navn: <u>Kvindebæk</u>	x1: <u>517100.08,</u> y1: <u>6211053.08,</u> x2: <u>515038.52,</u> y2: <u>6208993.74</u>	<u>RW2</u>	<u>3,76</u>	<u>Godt økologisk</u> <u>potentiale senest 22.</u> <u>december 2021</u> <u>God kemisk tilstand</u> <u>senest 22. december</u> <u>2021</u>
<u>rib 1.10.02602</u>	Kommune(r): <u>Tønder</u> Navn: <u>Uden navn</u>	x1: <u>495244.97,</u> y1: <u>6118099.38,</u> x2: <u>492203.32,</u> y2: <u>6116912.54</u>	<u>RW1</u>	<u>3,66</u>	<u>Godt økologisk</u> <u>potentiale senest 22.</u> <u>december 2021</u> <u>God kemisk tilstand</u> <u>senest 22. december</u> <u>2021</u>
<u>t286</u>	Kommune(r): <u>Silkeborg</u> Navn: <u>Afløbet fra Vejlbø</u> <u>Mose</u>	x1: <u>534550.40,</u> y1: <u>6223111.43,</u> x2: <u>534479.67,</u> y2: <u>6223241.78</u>	<u>RW1</u>	<u>0,16</u>	<u>Godt økologisk</u> <u>potentiale senest 22.</u> <u>december 2027</u> <u>God kemisk tilstand</u> <u>senest 22. december</u> <u>2021</u>
<u>o3277_y</u>	Kommune(r): <u>Ærø</u> Navn: <u>Uden navn</u>	x1: <u>589921.78,</u> y1: <u>6080854.01,</u> x2: <u>589328.65,</u> y2: <u>6081559.66</u>	<u>RW1</u>	<u>1,04</u>	<u>Godt økologisk</u> <u>potentiale senest 22.</u> <u>december 2027</u> <u>God kemisk tilstand</u> <u>senest 22. december</u> <u>2021</u>
<u>o4315_b</u>	Kommune(r): <u>Kerteminde, Nyborg</u> Navn: <u>Bøgeskov Bæk</u>	x1: <u>605413.41,</u> y1: <u>6137351.35,</u> x2: <u>604009.84,</u> y2: <u>6140161.80</u>	<u>RW1</u>	<u>3,85</u>	<u>Godt økologisk</u> <u>potentiale senest 22.</u> <u>december 2027</u> <u>God kemisk tilstand</u> <u>senest 22. december</u> <u>2021</u>
<u>t403</u>	Kommune(r): <u>Viborg</u> Navn: <u>Fiskedamme Ved</u> <u>Hjarbæk Fjord</u>	x1: <u>518928.50,</u> y1: <u>6264353.32,</u> x2: <u>518965.84,</u> y2: <u>6264166.65</u>	<u>RW1</u>	<u>0,25</u>	<u>Godt økologisk</u> <u>potentiale senest 22.</u> <u>december 2021</u> <u>God kemisk tilstand</u> <u>senest 22. december</u> <u>2021</u>
<u>c00433</u>	Kommune(r): <u>Skanderborg</u> Navn: <u>Skvætmølle Bæk</u>	x1: <u>558485.42,</u> y1: <u>6211163.22,</u> x2: <u>558829.09,</u> y2: <u>6210885.74</u>	<u>RW1</u>	<u>0,5</u>	<u>Godt økologisk</u> <u>potentiale senest 22.</u> <u>december 2027</u> <u>God kemisk tilstand</u> <u>senest 22. december</u> <u>2021</u>

<u>o1844</u>	<u>Kommune(r):</u> <u>Assens</u> <u>Navn:</u> <u>Uden navn</u>	<u>x1: 565268.08,</u> <u>y1: 6129844.19,</u> <u>x2: 566223.61,</u> <u>y2: 6129822.98</u>	<u>RW1</u>	<u>1,26</u>	<u>Godt økologisk</u> <u>potentiale senest 22.</u> <u>december 2027</u> <u>God kemisk tilstand</u> <u>senest 22. december</u> <u>2021</u>
<u>o2574_y</u>	<u>Kommune(r):</u> <u>Holstebro</u> <u>Navn:</u> <u>Støvlbæk - Vemb</u>	<u>x1: 462742.58,</u> <u>y1: 6247056.38,</u> <u>x2: 459738.34,</u> <u>y2: 6245904.24</u>	<u>RW2</u>	<u>3,53</u>	<u>Godt økologisk</u> <u>potentiale senest 22.</u> <u>december 2027</u> <u>God kemisk tilstand</u> <u>senest 22. december</u> <u>2021</u>
<u>o2467</u>	<u>Kommune(r):</u> <u>Skanderborg</u> <u>Navn:</u> <u>Hejbæk - Fra Dyrehave</u> <u>i Sjell</u>	<u>x1: 556211.50,</u> <u>y1: 6227613.18,</u> <u>x2: 555718.61,</u> <u>y2: 6227652.39</u>	<u>RW1</u>	<u>0,51</u>	<u>Godt økologisk</u> <u>potentiale senest 22.</u> <u>december 2027</u> <u>God kemisk tilstand</u> <u>senest 22. december</u> <u>2021</u>
<u>b00091</u>	<u>Kommune(r):</u> <u>Herning</u> <u>Navn:</u> <u>Røjenkjær Bæk</u>	<u>x1: 502651.32,</u> <u>y1: 6232303.27,</u> <u>x2: 500117.39,</u> <u>y2: 6233320.80</u>	<u>RW2</u>	<u>2,76</u>	<u>Godt økologisk</u> <u>potentiale senest 22.</u> <u>december 2027</u> <u>God kemisk tilstand</u> <u>senest 22. december</u> <u>2021</u>
<u>o685</u>	<u>Kommune(r):</u> <u>Herning</u> <u>Navn:</u> <u>Bæk vest for Søby</u>	<u>x1: 501612.35,</u> <u>y1: 6210147.39,</u> <u>x2: 501291.90,</u> <u>y2: 6210800.52</u>	<u>RW1</u>	<u>0,84</u>	<u>Godt økologisk</u> <u>potentiale senest 22.</u> <u>december 2027</u> <u>God kemisk tilstand</u> <u>senest 22. december</u> <u>2021</u>
<u>1.5.a-0245-010</u>	<u>Kommune(r):</u> <u>Randers</u> <u>Navn:</u> <u>Kabbeleng Bæk-tilløb</u>	<u>x1: 569593.99,</u> <u>y1: 6256033.75,</u> <u>x2: 569952.06,</u> <u>y2: 6256553.90</u>	<u>RW1</u>	<u>0,77</u>	<u>Godt økologisk</u> <u>potentiale senest 22.</u> <u>december 2027</u> <u>God kemisk tilstand</u> <u>senest 22. december</u> <u>2021</u>
<u>o2124</u>	<u>Kommune(r):</u> <u>Vejle</u> <u>Navn:</u> <u>Skærup Bæk</u>	<u>x1: 538137.76,</u> <u>y1: 6166319.55,</u> <u>x2: 537641.63,</u> <u>y2: 6166256.14</u>	<u>RW1</u>	<u>0,5</u>	<u>Godt økologisk</u> <u>potentiale senest 22.</u> <u>december 2027</u> <u>God kemisk tilstand</u> <u>senest 22. december</u> <u>2021</u>
<u>o2371</u>	<u>Kommune(r):</u> <u>Skanderborg</u> <u>Navn:</u>	<u>x1: 541091.11,</u> <u>y1: 6213878.46,</u> <u>x2: 541230.55,</u> <u>y2: 6213236.86</u>	<u>RW1</u>	<u>0,78</u>	<u>Godt økologisk</u> <u>potentiale senest 22.</u> <u>december 2027</u> <u>God kemisk tilstand</u>

	<u>Hjarsbæk - Øst for Tangen -</u>				<u>senest 22. december 2021</u>
<u>o2498</u>	<u>Kommune(r): Aarhus</u> <u>Navn: Skæring Bæk</u>	<u>x1: 578270.83,</u> <u>y1: 6234677.93,</u> <u>x2: 578172.26,</u> <u>y2: 6235160.41</u>	<u>RW1</u>	<u>0,65</u>	<u>Godt økologisk potentiale senest 22. december 2027</u> <u>God kemisk tilstand senest 22. december 2021</u>
<u>o3040</u>	<u>Kommune(r): Nordfyns</u> <u>Navn: Landvandskanal/Lunde Å</u>	<u>x1: 591073.64,</u> <u>y1: 6148713.89,</u> <u>x2: 587023.57,</u> <u>y2: 6148981.36</u>	<u>RW2</u>	<u>4,49</u>	<u>Godt økologisk potentiale senest 22. december 2021</u> <u>God kemisk tilstand senest 22. december 2021</u>
<u>b00032</u>	<u>Kommune(r): Holstebro, Ringkøbing-Skjern</u> <u>Navn: Madum Å</u>	<u>x1: 454784.12,</u> <u>y1: 6231649.17,</u> <u>x2: 451434.86,</u> <u>y2: 6227112.50,</u> <u>x3: 451835.33,</u> <u>y3: 6227430.10,</u> <u>x4: 451821.09,</u> <u>y4: 6227402.84</u>	<u>RW2</u>	<u>7,19</u>	<u>Godt økologisk potentiale senest 22. december 2021</u> <u>God kemisk tilstand senest 22. december 2027</u>
<u>o3027</u>	<u>Kommune(r): Nyborg</u> <u>Navn: Ladegårds Å</u>	<u>x1: 610520.24,</u> <u>y1: 6132707.20,</u> <u>x2: 608913.13,</u> <u>y2: 6132962.40</u>	<u>RW2</u>	<u>1,76</u>	<u>Godt økologisk potentiale senest 22. december 2021</u> <u>God kemisk tilstand senest 22. december 2021</u>
<u>t438</u>	<u>Kommune(r): Skive</u> <u>Navn: Neder Hjerk</u>	<u>x1: 494319.23,</u> <u>y1: 6282854.34,</u> <u>x2: 494185.26,</u> <u>y2: 6283238.24</u>	<u>RW1</u>	<u>0,43</u>	<u>Godt økologisk potentiale senest 22. december 2027</u> <u>God kemisk tilstand senest 22. december 2021</u>
<u>b00049</u>	<u>Kommune(r): Syddjurs, Aarhus</u> <u>Navn: Ballehede Bæk</u>	<u>x1: 578830.40,</u> <u>y1: 6241472.80,</u> <u>x2: 577916.96,</u> <u>y2: 6240980.54</u>	<u>RW1</u>	<u>1,22</u>	<u>Godt økologisk potentiale senest 22. december 2027</u> <u>God kemisk tilstand senest 22. december 2021</u>
<u>o3199</u>	<u>Kommune(r): Horsens</u> <u>Navn: Bygholm Å</u>	<u>x1: 553911.98,</u> <u>y1: 6190224.03,</u> <u>x2: 551553.49,</u> <u>y2: 6191690.41</u>	<u>RW3</u>	<u>3,34</u>	<u>Godt økologisk potentiale senest 22. december 2021</u> <u>God kemisk tilstand senest 22. december 2021</u>
<u>o8817 e</u>	<u>Kommune(r): Holstebro</u>	<u>x1: 485703.52,</u> <u>y1: 6259751.21,</u>	<u>RW2</u>	<u>2,33</u>	<u>Godt økologisk potentiale senest 22.</u>

	<u>Navn:</u> Skærbæk Å	<u>x2: 483665.50,</u> <u>y2: 6259619.47</u>			<u>december 2027</u> <u>God kemisk tilstand</u> <u>senest 22. december</u> <u>2021</u>
<u>o1170</u>	<u>Kommune(r):</u> Randers <u>Navn:</u> Fårestri Bæk	<u>x1: 561911.54,</u> <u>y1: 6267664.30,</u> <u>x2: 561774.23,</u> <u>y2: 6268105.10,</u> <u>x3: 561911.54,</u> <u>y3: 6267664.30,</u> <u>x4: 561690.83,</u> <u>y4: 6267636.73,</u> <u>x5: 562001.11,</u> <u>y5: 6267441.75,</u> <u>x6: 561728.91,</u> <u>y6: 6267575.34,</u> <u>x7: 562001.11,</u> <u>y7: 6267441.75,</u> <u>x8: 561911.54,</u> <u>y8: 6267664.30,</u> <u>x9: 562362.56,</u> <u>y9: 6267481.45,</u> <u>x10: 562001.11,</u> <u>y10: 6267441.75,</u> <u>x11: 561911.54,</u> <u>y11: 6267664.30,</u> <u>x12: 561798.58,</u> <u>y12: 6267941.90</u>	<u>RW1</u>	<u>2,73</u>	<u>Godt økologisk</u> <u>potentiale senest 22.</u> <u>december 2027</u> <u>God kemisk tilstand</u> <u>senest 22. december</u> <u>2021</u>
<u>aal1.2.2215</u>	<u>Kommune(r):</u> Rebild <u>Navn:</u> Sønderup Å	<u>x1: 544351.50,</u> <u>y1: 6290500.47,</u> <u>x2: 544136.34,</u> <u>y2: 6291498.57</u>	<u>RW1</u>	<u>1,22</u>	<u>Godt økologisk</u> <u>potentiale senest 22.</u> <u>december 2027</u> <u>God kemisk tilstand</u> <u>senest 22. december</u> <u>2021</u>
<u>o2697</u>	<u>Kommune(r):</u> Mariagerfjord <u>Navn:</u> Uden navn	<u>x1: 560152.18,</u> <u>y1: 6278681.68,</u> <u>x2: 560129.52,</u> <u>y2: 6279235.07</u>	<u>RW1</u>	<u>0,59</u>	<u>Godt økologisk</u> <u>potentiale senest 22.</u> <u>december 2027</u> <u>God kemisk tilstand</u> <u>senest 22. december</u> <u>2021</u>
<u>o1081</u>	<u>Kommune(r):</u> Randers <u>Navn:</u> Vl. syd for Stevnstrup	<u>x1: 559484.91,</u> <u>y1: 6253444.47,</u> <u>x2: 557656.91,</u> <u>y2: 6254016.97</u>	<u>RW1</u>	<u>2,01</u>	<u>Godt økologisk</u> <u>potentiale senest 22.</u> <u>december 2021</u> <u>God kemisk tilstand</u> <u>senest 22. december</u> <u>2021</u>
<u>b00111</u>	<u>Kommune(r):</u> Varde	<u>x1: 453308.26,</u> <u>y1: 6170252.67,</u> <u>x2: 453223.43,</u> <u>y2: 6170218.85</u>	<u>RW2</u>	<u>0,11</u>	<u>Godt økologisk</u> <u>potentiale senest 22.</u> <u>december 2027</u>

	Navn: <u>Søndre Landkanal</u>				<u>God kemisk tilstand senest 22. december 2021</u>
<u>o3031</u>	Kommune(r): <u>Esbjerg</u> Navn: <u>Uden navn</u>	<u>x1: 479601.00,</u> <u>y1: 6140089.39,</u> <u>x2: 476590.09,</u> <u>y2: 6140038.09</u>	<u>RW2</u>	<u>4,47</u>	<u>Godt økologisk potentiale senest 22. december 2027</u> <u>God kemisk tilstand senest 22. december 2021</u>
<u>c00535</u>	Kommune(r): <u>Morsø</u> Navn: <u>Lyngbro Bæk</u>	<u>x1: 480964.66,</u> <u>y1: 6297271.15,</u> <u>x2: 481465.00,</u> <u>y2: 6295737.19,</u> <u>x3: 481099.59,</u> <u>y3: 6297946.44,</u> <u>x4: 480194.34,</u> <u>y4: 6297571.98,</u> <u>x5: 481041.44,</u> <u>y5: 6297308.08,</u> <u>x6: 480724.49,</u> <u>y6: 6297337.08,</u> <u>x7: 480724.49,</u> <u>y7: 6297337.08,</u> <u>x8: 479391.01,</u> <u>y8: 6297624.62</u>	<u>RW2</u>	<u>5,25</u>	<u>Godt økologisk potentiale senest 22. december 2027</u> <u>God kemisk tilstand senest 22. december 2021</u>
<u>rib 1.10.03269</u>	Kommune(r): <u>Esbjerg</u> Navn: <u>Uden navn</u>	<u>x1: 489430.80,</u> <u>y1: 6127191.06,</u> <u>x2: 488220.36,</u> <u>y2: 6128100.19</u>	<u>RW1</u>	<u>1,74</u>	<u>Godt økologisk potentiale senest 22. december 2027</u> <u>God kemisk tilstand senest 22. december 2021</u>
<u>o1070</u>	Kommune(r): <u>Randers</u> Navn: <u>Vl. nordøst for Væth</u>	<u>x1: 558662.23,</u> <u>y1: 6251650.87,</u> <u>x2: 558356.30,</u> <u>y2: 6252784.01</u>	<u>RW1</u>	<u>1,28</u>	<u>Godt økologisk potentiale senest 22. december 2021</u> <u>God kemisk tilstand senest 22. december 2021</u>
<u>o1479</u>	Kommune(r): <u>Esbjerg</u> Navn: <u>Uden navn</u>	<u>x1: 487001.43,</u> <u>y1: 6124250.51,</u> <u>x2: 483280.06,</u> <u>y2: 6126506.61</u>	<u>RW2</u>	<u>5,53</u>	<u>Godt økologisk potentiale senest 22. december 2021</u> <u>God kemisk tilstand senest 22. december 2021</u>
<u>o8054</u>	Kommune(r): <u>Hjørring</u> Navn: <u>Uden navn</u>	<u>x1: 558759.58,</u> <u>y1: 6383680.40,</u> <u>x2: 558481.11,</u> <u>y2: 6382935.56</u>	<u>RW1</u>	<u>1,15</u>	<u>Godt økologisk potentiale senest 22. december 2027</u> <u>God kemisk tilstand senest 22. december 2021</u>

<u>o740</u>	<u>Kommune(r):</u> <u>Aarhus</u> <u>Navn:</u> <u>VI. NV. for Fulden</u>	<u>x1: 576015.73,</u> <u>y1: 6215084.78,</u> <u>x2: 575830.35,</u> <u>y2: 6215557.74</u>	<u>RW1</u>	<u>0,51</u>	<u>Godt økologisk</u> <u>potentiale senest 22.</u> <u>december 2021</u> <u>God kemisk tilstand</u> <u>senest 22. december</u> <u>2021</u>
<u>c00378</u>	<u>Kommune(r):</u> <u>Assens</u> <u>Navn:</u> <u>Kærum Å</u>	<u>x1: 557325.06,</u> <u>y1: 6124825.03,</u> <u>x2: 556476.71,</u> <u>y2: 6125037.39</u>	<u>RW2</u>	<u>0,99</u>	<u>Godt økologisk</u> <u>potentiale senest 22.</u> <u>december 2027</u> <u>God kemisk tilstand</u> <u>senest 22. december</u> <u>2021</u>
<u>o566_a</u>	<u>Kommune(r):</u> <u>Odder</u> <u>Navn:</u> <u>Ellemose Grøft</u>	<u>x1: 568901.77,</u> <u>y1: 6195236.22,</u> <u>x2: 569095.12,</u> <u>y2: 6196611.51</u>	<u>RW1</u>	<u>1,5</u>	<u>Godt økologisk</u> <u>potentiale senest 22.</u> <u>december 2027</u> <u>God kemisk tilstand</u> <u>senest 22. december</u> <u>2021</u>
<u>o7658</u>	<u>Kommune(r):</u> <u>Aalborg</u> <u>Navn:</u> <u>Uden navn</u>	<u>x1: 542052.31,</u> <u>y1: 6318143.85,</u> <u>x2: 540866.20,</u> <u>y2: 6318727.28</u>	<u>RW1</u>	<u>1,42</u>	<u>Godt økologisk</u> <u>potentiale senest 22.</u> <u>december 2021</u> <u>God kemisk tilstand</u> <u>senest 22. december</u> <u>2021</u>
<u>o4134</u>	<u>Kommune(r):</u> <u>Kolding</u> <u>Navn:</u> <u>Uden navn</u>	<u>x1: 523112.59,</u> <u>y1: 6134667.95,</u> <u>x2: 522105.04,</u> <u>y2: 6134784.54</u>	<u>RW1</u>	<u>1,05</u>	<u>Godt økologisk</u> <u>potentiale senest 22.</u> <u>december 2021</u> <u>God kemisk tilstand</u> <u>senest 22. december</u> <u>2021</u>
<u>o2745</u>	<u>Kommune(r):</u> <u>Mariagerfjord</u> <u>Navn:</u> <u>Astrup Bæk</u>	<u>x1: 560376.00,</u> <u>y1: 6292054.45,</u> <u>x2: 559942.51,</u> <u>y2: 6291728.45</u>	<u>RW1</u>	<u>0,65</u>	<u>Godt økologisk</u> <u>potentiale senest 22.</u> <u>december 2027</u> <u>God kemisk tilstand</u> <u>senest 22. december</u> <u>2021</u>
<u>o608</u>	<u>Kommune(r):</u> <u>Horsens</u> <u>Navn:</u> <u>Tilløb til Urup Bæk ved</u> <u>Birk</u>	<u>x1: 547260.25,</u> <u>y1: 6201179.48,</u> <u>x2: 547014.31,</u> <u>y2: 6201694.76</u>	<u>RW1</u>	<u>0,59</u>	<u>Godt økologisk</u> <u>potentiale senest 22.</u> <u>december 2021</u> <u>God kemisk tilstand</u> <u>senest 22. december</u> <u>2021</u>
<u>t328</u>	<u>Kommune(r):</u> <u>Syddjurs</u> <u>Navn:</u>	<u>x1: 612964.16,</u> <u>y1: 6238309.14,</u> <u>x2: 612698.04,</u> <u>y2: 6238359.28</u>	<u>RW1</u>	<u>0,28</u>	<u>Godt økologisk</u> <u>potentiale senest 22.</u> <u>december 2027</u> <u>God kemisk tilstand</u>

	<u>Afløb fra Rugård Østersø</u>				<u>senest 22. december 2021</u>
<u>o319</u>	<u>Kommune(r):</u> <u>Vejen</u> <u>Navn:</u> <u>Uden navn</u>	<u>x1: 509150.52,</u> <u>y1: 6154973.52,</u> <u>x2: 509917.37,</u> <u>y2: 6156201.26</u>	<u>RW1</u>	<u>1,99</u>	<u>Godt økologisk potentiale senest 22. december 2021</u> <u>God kemisk tilstand senest 22. december 2021</u>
<u>rib 1.11.00894</u>	<u>Kommune(r):</u> <u>Vejle</u> <u>Navn:</u> <u>Uden navn</u>	<u>x1: 524456.42,</u> <u>y1: 6176527.52,</u> <u>x2: 524312.94,</u> <u>y2: 6176669.80</u>	<u>RW1</u>	<u>0,2</u>	<u>Godt økologisk potentiale senest 22. december 2021</u> <u>God kemisk tilstand senest 22. december 2021</u>
<u>o1478</u>	<u>Kommune(r):</u> <u>Tønder</u> <u>Navn:</u> <u>Uden navn</u>	<u>x1: 479416.56,</u> <u>y1: 6120611.26,</u> <u>x2: 479171.75,</u> <u>y2: 6119385.01</u>	<u>RW2</u>	<u>1,27</u>	<u>Godt økologisk potentiale senest 22. december 2027</u> <u>God kemisk tilstand senest 22. december 2021</u>
<u>o9806 y</u>	<u>Kommune(r):</u> <u>Faaborg-Midtfyn</u> <u>Navn:</u> <u>Møllebækken</u>	<u>x1: 587288.71,</u> <u>y1: 6102748.46,</u> <u>x2: 586266.10,</u> <u>y2: 6104654.04,</u> <u>x3: 587333.11,</u> <u>y3: 6102719.26,</u> <u>x4: 587298.25,</u> <u>y4: 6102742.04</u>	<u>RW1</u>	<u>2,48</u>	<u>Godt økologisk potentiale senest 22. december 2027</u> <u>God kemisk tilstand senest 22. december 2021</u>
<u>o8128 d</u>	<u>Kommune(r):</u> <u>Aabenraa</u> <u>Navn:</u> <u>Eskærbæk</u>	<u>x1: 537006.55,</u> <u>y1: 6093574.96,</u> <u>x2: 536742.17,</u> <u>y2: 6095844.13</u>	<u>RW2</u>	<u>3,33</u>	<u>Godt økologisk potentiale senest 22. december 2027</u> <u>God kemisk tilstand senest 22. december 2021</u>
<u>o7688</u>	<u>Kommune(r):</u> <u>Thisted</u> <u>Navn:</u> <u>Østerild Fjord</u>	<u>x1: 491413.06,</u> <u>y1: 6323015.02,</u> <u>x2: 490635.68,</u> <u>y2: 6322181.65</u>	<u>RW1</u>	<u>1,38</u>	<u>Godt økologisk potentiale senest 22. december 2027</u> <u>God kemisk tilstand senest 22. december 2021</u>
<u>rib 1.11.03290</u>	<u>Kommune(r):</u> <u>Sønderborg</u> <u>Navn:</u> <u>Uden navn</u>	<u>x1: 536454.94,</u> <u>y1: 6086166.06,</u> <u>x2: 536064.85,</u> <u>y2: 6085836.04</u>	<u>RW1</u>	<u>0,61</u>	<u>Godt økologisk potentiale senest 22. december 2027</u> <u>God kemisk tilstand senest 22. december 2021</u>
<u>o994</u>	<u>Kommune(r):</u> <u>Syddjurs</u>	<u>x1: 585157.20,</u> <u>y1: 6240653.87,</u>	<u>RW1</u>	<u>1,01</u>	<u>Godt økologisk potentiale senest 22.</u>

	<u>Navn:</u> <u>Balskov Bæk</u>	<u>x2: 584692.01,</u> <u>y2: 6240894.55,</u> <u>x3: 585157.20,</u> <u>y3: 6240653.87,</u> <u>x4: 585167.04,</u> <u>y4: 6240443.66,</u> <u>x5: 585245.66,</u> <u>y5: 6240754.48,</u> <u>x6: 585157.20,</u> <u>y6: 6240653.87</u>			<u>december 2021</u> <u>God kemisk tilstand</u> <u>senest 22. december</u> <u>2021</u>
<u>ode 1.15 171</u>	<u>Kommune(r):</u> <u>Svendborg</u> <u>Navn:</u> <u>Uden navn</u>	<u>x1: 603266.05,</u> <u>y1: 6109822.16,</u> <u>x2: 603195.58,</u> <u>y2: 6109114.55</u>	<u>RW1</u>	<u>0,82</u>	<u>Godt økologisk</u> <u>potentiale senest 22.</u> <u>december 2027</u> <u>God kemisk tilstand</u> <u>senest 22. december</u> <u>2021</u>

Anvendt koordinatsystem: EPSG:25832

Tabel 4.2. Miljømål for kunstige eller stærkt modificerede overfladevandområder - kystvande

Navn	Nummer	Miljømål
Nissum Fjord, ydre	129	Godt økologisk potentiale efter 22. december 2027 God kemisk tilstand senest 22. december 2027
Nissum Fjord, mellem	130	Godt økologisk potentiale efter 22. december 2027 God kemisk tilstand senest 22. december 2027
Nissum Fjord, Felsted Kog	131	Godt økologisk potentiale efter 22. december 2027 God kemisk tilstand senest 22. december 2027
Ringkøbing Fjord	132	Godt økologisk potentiale efter 22. december 2027 God kemisk tilstand senest 22. december 2027

5. Miljømål for grundvandsforekomster

Miljømål for grundvandsforekomster findes i tabel 5.1. og 5.2. I tabellerne er angivet de enkelte grundvandsforekomsters EU vandområde ID, type, afgrænsende koordinater (x- og y-koordinater angivet i UTM X EUREF89 32N, z-koordinater angivet i DVR90-koter (m)) og miljømål.

Det fremgår af fjerde kolonne i tabel 5.1. og 5.2. om grundvandsforekomsten er udpeget som drikkevandsforekomst.

Grundvandsforekomstens til enhver tid aktuelle tilstand skal beskyttes mod forringelse, jf. § 7, stk. 2, nr. 1, i lov om vandplanlægning. Resultatet af [Miljøstyrelsens Styrelsen for Grøn Arealomlægning og Vandmiljø](#)s seneste klassificering af tilstanden i henhold til bekendtgørelse om overvågning af overfladevandets, grundvandets og beskyttede områders tilstand og om naturovervågning af internationale naturbeskyttelsesområder, kan ses på MiljøGIS, hvortil der er adgang fra [Styrelsen for Grøn Arealomlægning og Vandmiljø](#)s [Miljøstyrelsens](#) hjemmeside.

En grundvandforekomst opfylder det konkret fastlagte miljømål, når grundvandforekomstens aktuelle tilstand kan klassificeres med en tilstandsklasse, jf. bekendtgørelse om overvågning af overfladevandets, grundvandets og beskyttede områders tilstand og om naturovervågning af internationale naturbeskyttelsesområder, der mindst svarer til det fastlagte mål.

Tabel 5.1. Miljømål for grundvandsforekomster

<u>Nummer</u>	<u>Type</u>	<u>Afgrænsede koordinater</u>	<u>Udpeget som drikkevandsforekomst</u>	<u>Miljømål</u>

<u>DK104 dkmj 432 ks</u>	<u>Dyb grundvandsforekomst</u>	<u>x1: 480200.000,</u> <u>y1: 6238649.99,</u> <u>z1: -6.499</u>	<u>Ja</u>	<u>God kemisk tilstand</u> <u>senest 22. december</u> <u>2021</u> <u>God kvantitativ</u> <u>tilstand senest 22.</u> <u>december 2021</u>
<u>DK110 dkmj 90 ks</u>	<u>Terrænnær grundvandsforekomst</u>	<u>x1: 496300.000,</u> <u>y1: 6137550.00,</u> <u>z1: 23.893</u>	<u>Nej</u>	<u>God kemisk tilstand</u> <u>senest 22. december</u> <u>2021</u> <u>God kvantitativ</u> <u>tilstand senest 22.</u> <u>december 2021</u>
<u>DK108 dkmj 827 ps</u>	<u>Dyb grundvandsforekomst</u>	<u>x1: 458099.999,</u> <u>y1: 6221950.00,</u> <u>z1: -91.957</u>	<u>Ja</u>	<u>God kemisk tilstand</u> <u>senest 22. december</u> <u>2021</u> <u>God kvantitativ</u> <u>tilstand senest 22.</u> <u>december 2021</u>
<u>DK111 dkmj 803 ps</u>	<u>Dyb grundvandsforekomst</u>	<u>x1: 538299.999,</u> <u>y1: 6086249.99,</u> <u>z1: -31.592</u>	<u>Ja</u>	<u>God kemisk tilstand</u> <u>senest 22. december</u> <u>2021</u> <u>God kvantitativ</u> <u>tilstand senest 22.</u> <u>december 2021</u>
<u>DK106 dkmj 65 ks</u>	<u>Terrænnær grundvandsforekomst</u>	<u>x1: 614100.000,</u> <u>y1: 6240549.99,</u> <u>z1: 11.989</u>	<u>Ja</u>	<u>God kemisk tilstand</u> <u>senest 22. december</u> <u>2021</u> <u>God kvantitativ</u> <u>tilstand senest 22.</u> <u>december 2021</u>
<u>DK102 dkmj 975 kalk</u>	<u>Regional grundvandsforekomst</u>	<u>x1: 508650.000,</u> <u>y1: 6262450.00,</u> <u>z1: -326.762</u>	<u>Ja</u>	<u>God kemisk tilstand</u> <u>efter 22. december</u> <u>2027</u> <u>God kvantitativ</u> <u>tilstand senest 22.</u> <u>december 2021</u>
<u>DK102 dkmj 520 ks</u>	<u>Dyb grundvandsforekomst</u>	<u>x1: 542899.999,</u> <u>y1: 6305999.99,</u> <u>z1: -8.553</u>	<u>Ja</u>	<u>God kemisk tilstand</u> <u>senest 22. december</u> <u>2021</u> <u>God kvantitativ</u> <u>tilstand senest 22.</u> <u>december 2021</u>
<u>DK102 dkmj 511 ks</u>	<u>Terrænnær grundvandsforekomst</u>	<u>x1: 541699.999,</u> <u>y1: 6311850.00,</u> <u>z1: 34.009</u>	<u>Nej</u>	<u>God kemisk tilstand</u> <u>senest 22. december</u> <u>2021</u> <u>God kvantitativ</u>

				<u>tilstand senest 22. december 2021</u>
<u>DK102 dkmj 335 ks</u>	<u>Terrænnær grundvandsforekomst</u>	<u>x1: 476949.999, y1: 6266949.99, z1: -14.192</u>	<u>Ja</u>	<u>God kemisk tilstand efter 22. december 2027</u> <u>God kvantitativ tilstand senest 22. december 2021</u>
<u>DK111 dkmj 1047 ps</u>	<u>Dyb grundvandsforekomst</u>	<u>x1: 532468.640, y1: 6183400.00, z1: 31.933</u>	<u>Ja</u>	<u>God kemisk tilstand senest 22. december 2021</u> <u>God kvantitativ tilstand senest 22. december 2021</u>
<u>DK105 dkmj 548 ks</u>	<u>Terrænnær grundvandsforekomst</u>	<u>x1: 576750.000, y1: 6247550.00, z1: 21.226</u>	<u>Ja</u>	<u>God kemisk tilstand senest 22. december 2021</u> <u>God kvantitativ tilstand senest 22. december 2021</u>
<u>DK111 dkmj 269 ks</u>	<u>Terrænnær grundvandsforekomst</u>	<u>x1: 531649.999, y1: 6151300.00, z1: 29.779</u>	<u>Ja</u>	<u>God kemisk tilstand senest 22. december 2021</u> <u>God kvantitativ tilstand senest 22. december 2021</u>
<u>DK102 dkmj 41 ks</u>	<u>Dyb grundvandsforekomst</u>	<u>x1: 518900.000, y1: 6298600.00, z1: -48.288</u>	<u>Ja</u>	<u>God kemisk tilstand senest 22. december 2021</u> <u>God kvantitativ tilstand senest 22. december 2021</u>
<u>DK105 dkmj 571 ks</u>	<u>Terrænnær grundvandsforekomst</u>	<u>x1: 542299.999, y1: 6225549.99, z1: 26.218</u>	<u>Ja</u>	<u>God kemisk tilstand senest 22. december 2021</u> <u>God kvantitativ tilstand senest 22. december 2021</u>
<u>DK107 dkmj 562 ks</u>	<u>Terrænnær grundvandsforekomst</u>	<u>x1: 573749.999, y1: 6231150.00, z1: -9.819</u>	<u>Nej</u>	<u>God kemisk tilstand senest 22. december 2021</u> <u>God kvantitativ tilstand senest 22. december 2021</u>
<u>DK109 dkmj 927 ps</u>	<u>Dyb grundvandsforekomst</u>	<u>x1: 556000.000, y1: 6182900, z1: -3.041</u>	<u>Ja</u>	<u>God kemisk tilstand senest 22. december 2021</u>

				<u>God kvantitativ tilstand senest 22. december 2021</u>
<u>DK115 dkmf 1324 ks</u>	<u>Dyb grundvandsforekomst</u>	<u>x1: 608699.999,</u> <u>y1: 6074150.00,</u> <u>z1: -57.136</u>	<u>Ja</u>	<u>God kemisk tilstand senest 22. december 2021</u> <u>God kvantitativ tilstand senest 22. december 2021</u>
<u>DK102 dkmj 142 ks</u>	<u>Terrænnær grundvandsforekomst</u>	<u>x1: 485399.999,</u> <u>y1: 6292249.99,</u> <u>z1: 30.875</u>	<u>Ja</u>	<u>God kemisk tilstand senest 22. december 2021</u> <u>God kvantitativ tilstand senest 22. december 2021</u>
<u>DK102 dkmj 750 ps</u>	<u>Terrænnær grundvandsforekomst</u>	<u>x1: 500500.000,</u> <u>y1: 6243850.00,</u> <u>z1: 6.169</u>	<u>Nej</u>	<u>God kemisk tilstand senest 22. december 2021</u> <u>God kvantitativ tilstand senest 22. december 2021</u>
<u>DK109 dkmj 624 ks</u>	<u>Dyb grundvandsforekomst</u>	<u>x1: 560350.000,</u> <u>y1: 6198050.00,</u> <u>z1: -31.602</u>	<u>Ja</u>	<u>God kemisk tilstand senest 22. december 2021</u> <u>God kvantitativ tilstand senest 22. december 2021</u>
<u>DK113 dkmf 1300 ks</u>	<u>Dyb grundvandsforekomst</u>	<u>x1: 581249.999,</u> <u>y1: 6119149.99,</u> <u>z1: -29.517</u>	<u>Ja</u>	<u>God kemisk tilstand senest 22. december 2021</u> <u>God kvantitativ tilstand senest 22. december 2021</u>
<u>DK114 dkmf 1338 ka lk</u>	<u>Regional grundvandsforekomst</u>	<u>x1: 605682.124,</u> <u>y1: 6131899.99,</u> <u>z1: -36.261</u>	<u>Ja</u>	<u>God kemisk tilstand efter 22. december 2027</u> <u>God kvantitativ tilstand senest 22. december 2027</u>
<u>DK105 dkmj 866 ps</u>	<u>Terrænnær grundvandsforekomst</u>	<u>x1: 547749.999,</u> <u>y1: 6227400.00,</u> <u>z1: 66.066</u>	<u>Ja</u>	<u>God kemisk tilstand senest 22. december 2021</u> <u>God kvantitativ tilstand senest 22. december 2021</u>

<u>DK102 dkmj 527 ks</u>	<u>Dyb grundvandsforekomst</u>	<u>x1: 515650.000,</u> <u>y1: 6292349.99,</u> <u>z1: -34.66</u>	<u>Ja</u>	<u>God kemisk tilstand</u> <u>senest 22. december</u> <u>2021</u> <u>God kvantitativ</u> <u>tilstand senest 22.</u> <u>december 2021</u>
<u>DK110 dkmj 467 ks</u>	<u>Terrænnær grundvandsforekomst</u>	<u>x1: 471800.000,</u> <u>y1: 6126149.99,</u> <u>z1: -34.904</u>	<u>Nej</u>	<u>God kemisk tilstand</u> <u>senest 22. december</u> <u>2021</u> <u>God kvantitativ</u> <u>tilstand senest 22.</u> <u>december 2021</u>
<u>DK106 dkmj 53 ks</u>	<u>Terrænnær grundvandsforekomst</u>	<u>x1: 606149.999,</u> <u>y1: 6259149.99,</u> <u>z1: 53.104</u>	<u>Ja</u>	<u>God kemisk tilstand</u> <u>senest 22. december</u> <u>2021</u> <u>God kvantitativ</u> <u>tilstand senest 22.</u> <u>december 2021</u>
<u>DK109 dkmj 227 ks</u>	<u>Terrænnær grundvandsforekomst</u>	<u>x1: 567099.999,</u> <u>y1: 6191000.00,</u> <u>z1: 2.606</u>	<u>Ja</u>	<u>God kemisk tilstand</u> <u>senest 22. december</u> <u>2021</u> <u>God kvantitativ</u> <u>tilstand senest 22.</u> <u>december 2021</u>
<u>DK110 dkmj 462 ks</u>	<u>Terrænnær grundvandsforekomst</u>	<u>x1: 479099.999,</u> <u>y1: 6135949.99,</u> <u>z1: -25.093</u>	<u>Nej</u>	<u>God kemisk tilstand</u> <u>senest 22. december</u> <u>2021</u> <u>God kvantitativ</u> <u>tilstand senest 22.</u> <u>december 2021</u>
<u>DK111 dkmj 806 ps</u>	<u>Dyb grundvandsforekomst</u>	<u>x1: 519399.999,</u> <u>y1: 6147449.99,</u> <u>z1: -35.645</u>	<u>Ja</u>	<u>God kemisk tilstand</u> <u>senest 22. december</u> <u>2021</u> <u>God kvantitativ</u> <u>tilstand senest 22.</u> <u>december 2021</u>
<u>DK102 dkmj 513 ks</u>	<u>Dyb grundvandsforekomst</u>	<u>x1: 564449.999,</u> <u>y1: 6311150.00,</u> <u>z1: -10.435</u>	<u>Ja</u>	<u>God kemisk tilstand</u> <u>senest 22. december</u> <u>2021</u> <u>God kvantitativ</u> <u>tilstand senest 22.</u> <u>december 2021</u>
<u>DK102 dkmj 5002 ks</u>	<u>Regional grundvandsforekomst</u>	<u>x1: 528799.999,</u> <u>y1: 6274150.00,</u> <u>z1: 29.599</u>	<u>Ja</u>	<u>God kemisk tilstand</u> <u>efter 22. december</u> <u>2027</u> <u>God kvantitativ</u>

				<u>tilstand senest 22. december 2021</u>
<u>DK102 dkmj 405 ks</u>	<u>Dyb grundvandsforekomst</u>	<u>x1: 503500.000,</u> <u>y1: 6281249.99,</u> <u>z1: -144.967</u>	<u>Ja</u>	<u>God kemisk tilstand senest 22. december 2021</u> <u>God kvantitativ tilstand senest 22. december 2021</u>
<u>DK105 dkmj 206 ks</u>	<u>Terrænnær grundvandsforekomst</u>	<u>x1: 552799.999,</u> <u>y1: 6212050.00,</u> <u>z1: 20.701</u>	<u>Ja</u>	<u>God kemisk tilstand senest 22. december 2021</u> <u>God kvantitativ tilstand senest 22. december 2021</u>
<u>DK108 dkmj 778 ps</u>	<u>Dyb grundvandsforekomst</u>	<u>x1: 458449.999,</u> <u>y1: 6212750.00,</u> <u>z1: -35.153</u>	<u>Nej</u>	<u>God kemisk tilstand senest 22. december 2021</u> <u>God kvantitativ tilstand senest 22. december 2021</u>
<u>DK110 dkmj 387 ks</u>	<u>Terrænnær grundvandsforekomst</u>	<u>x1: 515849.999,</u> <u>y1: 6111599.99,</u> <u>z1: 42.164</u>	<u>Ja</u>	<u>God kemisk tilstand senest 22. december 2021</u> <u>God kvantitativ tilstand senest 22. december 2021</u>
<u>DK111 dkmj 76 ks</u>	<u>Terrænnær grundvandsforekomst</u>	<u>x1: 537199.999,</u> <u>y1: 6167950.00,</u> <u>z1: 34.904</u>	<u>Ja</u>	<u>God kemisk tilstand senest 22. december 2021</u> <u>God kvantitativ tilstand senest 22. december 2021</u>
<u>DK104 dkmj 589 ks</u>	<u>Terrænnær grundvandsforekomst</u>	<u>x1: 523949.999,</u> <u>y1: 6215549.99,</u> <u>z1: 66.516</u>	<u>Ja</u>	<u>God kemisk tilstand senest 22. december 2021</u> <u>God kvantitativ tilstand senest 22. december 2021</u>
<u>DK111 dkmj 263 ks</u>	<u>Terrænnær grundvandsforekomst</u>	<u>x1: 545350.000,</u> <u>y1: 6157999.99,</u> <u>z1: 15.479</u>	<u>Nej</u>	<u>God kemisk tilstand senest 22. december 2021</u> <u>God kvantitativ tilstand senest 22. december 2021</u>
<u>DK113 dkf 1280 ks</u>	<u>Dyb grundvandsforekomst</u>	<u>x1: 593499.999,</u> <u>y1: 6134600.00,</u> <u>z1: -9.878</u>	<u>Nej</u>	<u>God kemisk tilstand senest 22. december 2021</u>

				<u>God kvantitativ tilstand senest 22. december 2021</u>
<u>DK107 dkmj 597 ks</u>	<u>Dyb grundvandsforekomst</u>	<u>x1: 574050.000,</u> <u>y1: 6213049.99,</u> <u>z1: -17.522</u>	<u>Ja</u>	<u>God kemisk tilstand senest 22. december 2021</u> <u>God kvantitativ tilstand senest 22. december 2021</u>
<u>DK105 dkmj 785 ps</u>	<u>Terrænnær grundvandsforekomst</u>	<u>x1: 533000.000,</u> <u>y1: 6205050.00,</u> <u>z1: 75.123</u>	<u>Ja</u>	<u>God kemisk tilstand senest 22. december 2021</u> <u>God kvantitativ tilstand senest 22. december 2021</u>
<u>DK105 dkmj 356 ks</u>	<u>Terrænnær grundvandsforekomst</u>	<u>x1: 561250.000,</u> <u>y1: 6201850.00,</u> <u>z1: 53.048</u>	<u>Ja</u>	<u>God kemisk tilstand senest 22. december 2021</u> <u>God kvantitativ tilstand senest 22. december 2021</u>
<u>DK107 dkmj 576 ks</u>	<u>Dyb grundvandsforekomst</u>	<u>x1: 560099.999,</u> <u>y1: 6222350.00,</u> <u>z1: -71.519</u>	<u>Ja</u>	<u>God kemisk tilstand senest 22. december 2021</u> <u>God kvantitativ tilstand senest 22. december 2021</u>
<u>DK111 dkmj 1049 ps</u>	<u>Regional grundvandsforekomst</u>	<u>x1: 513788.775,</u> <u>y1: 6167778.52,</u> <u>z1: -45.046</u>	<u>Ja</u>	<u>God kemisk tilstand senest 22. december 2021</u> <u>God kvantitativ tilstand senest 22. december 2021</u>
<u>DK112 dkmf 1229 ks</u>	<u>Terrænnær grundvandsforekomst</u>	<u>x1: 564600.000,</u> <u>y1: 6110800.00,</u> <u>z1: -5.569</u>	<u>Ja</u>	<u>God kemisk tilstand senest 22. december 2021</u> <u>God kvantitativ tilstand senest 22. december 2021</u>
<u>DK102 dkmj 303 ks</u>	<u>Terrænnær grundvandsforekomst</u>	<u>x1: 484499.999,</u> <u>y1: 6326200.00,</u> <u>z1: -21.328</u>	<u>Nej</u>	<u>God kemisk tilstand senest 22. december 2021</u> <u>God kvantitativ tilstand senest 22. december 2021</u>

<u>DK108 dkmj 602 ks</u>	<u>Dyb grundvandsforekomst</u>	<u>x1: 444699.999,</u> <u>y1: 6211750.00,</u> <u>z1: -41.603</u>	<u>Nej</u>	<u>God kemisk tilstand</u> <u>senest 22. december</u> <u>2021</u> <u>God kvantitativ</u> <u>tilstand senest 22.</u> <u>december 2021</u>
<u>DK105 dkmj 632 ks</u>	<u>Dyb grundvandsforekomst</u>	<u>x1: 523699.999,</u> <u>y1: 6193699.99,</u> <u>z1: 51.471</u>	<u>Ja</u>	<u>God kemisk tilstand</u> <u>senest 22. december</u> <u>2021</u> <u>God kvantitativ</u> <u>tilstand senest 22.</u> <u>december 2021</u>
<u>DK111 dkmj 880 ps</u>	<u>Dyb grundvandsforekomst</u>	<u>x1: 534349.999,</u> <u>y1: 6153549.99,</u> <u>z1: -19.87</u>	<u>Ja</u>	<u>God kemisk tilstand</u> <u>senest 22. december</u> <u>2021</u> <u>God kvantitativ</u> <u>tilstand senest 22.</u> <u>december 2021</u>
<u>DK115 dkmf 1237 ks</u>	<u>Terrænnær grundvandsforekomst</u>	<u>x1: 603899.999,</u> <u>y1: 6090949.99,</u> <u>z1: -5.836</u>	<u>Nej</u>	<u>God kemisk tilstand</u> <u>senest 22. december</u> <u>2021</u> <u>God kvantitativ</u> <u>tilstand senest 22.</u> <u>december 2021</u>
<u>DK110 dkmj 1086 ks</u>	<u>Dyb grundvandsforekomst</u>	<u>x1: 518785.813,</u> <u>y1: 6115150.00,</u> <u>z1: 11.101</u>	<u>Ja</u>	<u>God kemisk tilstand</u> <u>senest 22. december</u> <u>2021</u> <u>God kvantitativ</u> <u>tilstand senest 22.</u> <u>december 2021</u>
<u>DK102 dkmj 152 ks</u>	<u>Regional grundvandsforekomst</u>	<u>x1: 529050.000,</u> <u>y1: 6300149.99,</u> <u>z1: 28.785</u>	<u>Ja</u>	<u>God kemisk tilstand</u> <u>efter 22. december</u> <u>2027</u> <u>God kvantitativ</u> <u>tilstand senest 22.</u> <u>december 2021</u>
<u>DK105 dkmj 428 ks</u>	<u>Terrænnær grundvandsforekomst</u>	<u>x1: 577250.000,</u> <u>y1: 6243250.00,</u> <u>z1: 31.905</u>	<u>Ja</u>	<u>God kemisk tilstand</u> <u>senest 22. december</u> <u>2021</u> <u>God kvantitativ</u> <u>tilstand senest 22.</u> <u>december 2021</u>
<u>DK109 dkmj 926 ps</u>	<u>Dyb grundvandsforekomst</u>	<u>x1: 541950.000,</u> <u>y1: 6183549.99,</u> <u>z1: 5.648</u>	<u>Ja</u>	<u>God kemisk tilstand</u> <u>senest 22. december</u> <u>2021</u> <u>God kvantitativ</u>

				<u>tilstand senest 22. december 2021</u>
<u>DK112 dkmf 1208 ks</u>	<u>Terrænnær grundvandsforekomst</u>	<u>x1: 543600.000, y1: 6149349.99, z1: 3.222</u>	<u>Ja</u>	<u>God kemisk tilstand senest 22. december 2021</u> <u>God kvantitativ tilstand senest 22. december 2021</u>
<u>DK114 dkmf 1256 ks</u>	<u>Dyb grundvandsforekomst</u>	<u>x1: 603200.000, y1: 6146199.99, z1: -22.179</u>	<u>Nej</u>	<u>God kemisk tilstand senest 22. december 2021</u> <u>God kvantitativ tilstand senest 22. december 2021</u>
<u>DK111 dkmj 1090 ks</u>	<u>Terrænnær grundvandsforekomst</u>	<u>x1: 520100.000, y1: 6175150.00, z1: 56.809</u>	<u>Ja</u>	<u>God kemisk tilstand efter 22. december 2027</u> <u>God kvantitativ tilstand senest 22. december 2021</u>
<u>DK105 dkmj 755 ps</u>	<u>Dyb grundvandsforekomst</u>	<u>x1: 534599.999, y1: 6237250.00, z1: 30.718</u>	<u>Ja</u>	<u>God kemisk tilstand senest 22. december 2021</u> <u>God kvantitativ tilstand senest 22. december 2021</u>
<u>DK111 dkmj 267 ks</u>	<u>Terrænnær grundvandsforekomst</u>	<u>x1: 540399.999, y1: 6152750.00, z1: 17.459</u>	<u>Ja</u>	<u>God kemisk tilstand senest 22. december 2021</u> <u>God kvantitativ tilstand senest 22. december 2021</u>
<u>DK105 dkmj 915 ps</u>	<u>Dyb grundvandsforekomst</u>	<u>x1: 558200.000, y1: 6205699.99, z1: 32.653</u>	<u>Ja</u>	<u>God kemisk tilstand senest 22. december 2021</u> <u>God kvantitativ tilstand senest 22. december 2021</u>
<u>DK110 dkmj 261 ks</u>	<u>Terrænnær grundvandsforekomst</u>	<u>x1: 469599.999, y1: 6161649.99, z1: 17.551</u>	<u>Ja</u>	<u>God kemisk tilstand senest 22. december 2021</u> <u>God kvantitativ tilstand senest 22. december 2021</u>
<u>DK111 dkmj 1085 ks</u>	<u>Terrænnær grundvandsforekomst</u>	<u>x1: 530355.296, y1: 6130150.00, z1: -6.555</u>	<u>Ja</u>	<u>God kemisk tilstand senest 22. december 2021</u>

				<u>God kvantitativ tilstand senest 22. december 2021</u>
<u>DK111 dkmj 885 ps</u>	<u>Dyb grundvandsforekomst</u>	<u>x1: 540349.999,</u> <u>y1: 6143949.99,</u> <u>z1: -40.777</u>	<u>Nej</u>	<u>God kemisk tilstand senest 22. december 2021</u> <u>God kvantitativ tilstand senest 22. december 2021</u>
<u>DK101 dkmj 474 ks</u>	<u>Dyb grundvandsforekomst</u>	<u>x1: 564799.999,</u> <u>y1: 6379050.00,</u> <u>z1: -37.074</u>	<u>Ja</u>	<u>God kemisk tilstand senest 22. december 2021</u> <u>God kvantitativ tilstand senest 22. december 2021</u>
<u>DK105 dkmj 782 ps</u>	<u>Terrænnær grundvandsforekomst</u>	<u>x1: 531199.999,</u> <u>y1: 6210149.99,</u> <u>z1: 32.595</u>	<u>Ja</u>	<u>God kemisk tilstand senest 22. december 2021</u> <u>God kvantitativ tilstand senest 22. december 2021</u>
<u>DK114 dkmf 1217 ks</u>	<u>Terrænnær grundvandsforekomst</u>	<u>x1: 603350.000,</u> <u>y1: 6143550.00,</u> <u>z1: -12.074</u>	<u>Ja</u>	<u>God kemisk tilstand efter 22. december 2027</u> <u>God kvantitativ tilstand senest 22. december 2021</u>
<u>DK105 dkmj 347 ks</u>	<u>Terrænnær grundvandsforekomst</u>	<u>x1: 559150.000,</u> <u>y1: 6239149.99,</u> <u>z1: 66.756</u>	<u>Ja</u>	<u>God kemisk tilstand senest 22. december 2021</u> <u>God kvantitativ tilstand senest 22. december 2021</u>
<u>DK111 dkmj 287 ks</u>	<u>Terrænnær grundvandsforekomst</u>	<u>x1: 541399.999,</u> <u>y1: 6115849.99,</u> <u>z1: 5.689</u>	<u>Ja</u>	<u>God kemisk tilstand senest 22. december 2021</u> <u>God kvantitativ tilstand senest 22. december 2021</u>
<u>DK113 dkmf 1246 ks</u>	<u>Dyb grundvandsforekomst</u>	<u>x1: 601800.000,</u> <u>y1: 6158349.99,</u> <u>z1: -25.212</u>	<u>Ja</u>	<u>God kemisk tilstand senest 22. december 2021</u> <u>God kvantitativ tilstand senest 22. december 2021</u>

<u>DK112 dkmf 1261 ks</u>	<u>Dyb grundvandsforekomst</u>	<u>x1: 570199.999,</u> <u>y1: 6143749.99,</u> <u>z1: -40.949</u>	<u>Ja</u>	<u>God kemisk tilstand</u> <u>senest 22. december</u> <u>2021</u> <u>God kvantitativ</u> <u>tilstand senest 22.</u> <u>december 2021</u>
<u>DK110 dkmj 388 ks</u>	<u>Terrænnær grundvandsforekomst</u>	<u>x1: 516399.999,</u> <u>y1: 6109550.00,</u> <u>z1: 45.416</u>	<u>Ja</u>	<u>God kemisk tilstand</u> <u>senest 22. december</u> <u>2021</u> <u>God kvantitativ</u> <u>tilstand senest 22.</u> <u>december 2021</u>
<u>DK110 dkmj 848 ps</u>	<u>Dyb grundvandsforekomst</u>	<u>x1: 463299.999,</u> <u>y1: 6150499.99,</u> <u>z1: -137.418</u>	<u>Ja</u>	<u>God kemisk tilstand</u> <u>senest 22. december</u> <u>2021</u> <u>God kvantitativ</u> <u>tilstand senest 22.</u> <u>december 2021</u>
<u>DK105 dkmj 343 ks</u>	<u>Terrænnær grundvandsforekomst</u>	<u>x1: 558250.000,</u> <u>y1: 6243800.00,</u> <u>z1: 39.826</u>	<u>Ja</u>	<u>God kemisk tilstand</u> <u>senest 22. december</u> <u>2021</u> <u>God kvantitativ</u> <u>tilstand senest 22.</u> <u>december 2021</u>
<u>DK112 dkmf 1154 ks</u>	<u>Terrænnær grundvandsforekomst</u>	<u>x1: 558950.000,</u> <u>y1: 6132949.99,</u> <u>z1: 14.09</u>	<u>Nej</u>	<u>God kemisk tilstand</u> <u>senest 22. december</u> <u>2021</u> <u>God kvantitativ</u> <u>tilstand senest 22.</u> <u>december 2021</u>
<u>DK111 dkmj 86 ks</u>	<u>Terrænnær grundvandsforekomst</u>	<u>x1: 530000.000,</u> <u>y1: 6149550.00,</u> <u>z1: -6.822</u>	<u>Ja</u>	<u>God kemisk tilstand</u> <u>efter 22. december</u> <u>2027</u> <u>God kvantitativ</u> <u>tilstand senest 22.</u> <u>december 2021</u>
<u>DK109 dkmj 362 ks</u>	<u>Terrænnær grundvandsforekomst</u>	<u>x1: 560750.000,</u> <u>y1: 6198250.00,</u> <u>z1: 43.711</u>	<u>Ja</u>	<u>God kemisk tilstand</u> <u>senest 22. december</u> <u>2021</u> <u>God kvantitativ</u> <u>tilstand senest 22.</u> <u>december 2021</u>
<u>DK113 dkmf 1168 ks</u>	<u>Terrænnær grundvandsforekomst</u>	<u>x1: 578099.999,</u> <u>y1: 6123900.00,</u> <u>z1: 15.531</u>	<u>Ja</u>	<u>God kemisk tilstand</u> <u>senest 22. december</u> <u>2021</u> <u>God kvantitativ</u>

				<u>tilstand senest 22. december 2021</u>
<u>DK115 dkmf 1236 ks</u>	<u>Terrænnær grundvandsforekomst</u>	<u>x1: 598850.000,</u> <u>y1: 6093250.00,</u> <u>z1: 0.141</u>	<u>Ja</u>	<u>God kemisk tilstand efter 22. december 2027</u> <u>God kvantitativ tilstand senest 22. december 2021</u>
<u>DK105 dkmj 360 ks</u>	<u>Terrænnær grundvandsforekomst</u>	<u>x1: 562650.000,</u> <u>y1: 6199600.00,</u> <u>z1: 53.138</u>	<u>Ja</u>	<u>God kemisk tilstand efter 22. december 2027</u> <u>God kvantitativ tilstand senest 22. december 2021</u>
<u>DK113 dkmf 1144 ks</u>	<u>Terrænnær grundvandsforekomst</u>	<u>x1: 580250.000,</u> <u>y1: 6136549.99,</u> <u>z1: 40.522</u>	<u>Ja</u>	<u>God kemisk tilstand senest 22. december 2021</u> <u>God kvantitativ tilstand senest 22. december 2021</u>
<u>DK102 dkmj 146 ks</u>	<u>Terrænnær grundvandsforekomst</u>	<u>x1: 462899.999,</u> <u>y1: 6286250.00,</u> <u>z1: 42.818</u>	<u>Ja</u>	<u>God kemisk tilstand senest 22. december 2021</u> <u>God kvantitativ tilstand senest 22. december 2021</u>
<u>DK107 dkmj 193 ks</u>	<u>Terrænnær grundvandsforekomst</u>	<u>x1: 557400.000,</u> <u>y1: 6223250.00,</u> <u>z1: 47.205</u>	<u>Ja</u>	<u>God kemisk tilstand senest 22. december 2021</u> <u>God kvantitativ tilstand senest 22. december 2021</u>
<u>DK102 dkmj 111 ks</u>	<u>Terrænnær grundvandsforekomst</u>	<u>x1: 529749.999,</u> <u>y1: 6328800.00,</u> <u>z1: 13.282</u>	<u>Ja</u>	<u>God kemisk tilstand senest 22. december 2021</u> <u>God kvantitativ tilstand senest 22. december 2021</u>
<u>DK109 dkmj 622 ks</u>	<u>Dyb grundvandsforekomst</u>	<u>x1: 574550.000,</u> <u>y1: 6199649.99,</u> <u>z1: -63.229</u>	<u>Ja</u>	<u>God kemisk tilstand senest 22. december 2021</u> <u>God kvantitativ tilstand senest 22. december 2021</u>
<u>DK111 dkmj 647 ks</u>	<u>Dyb grundvandsforekomst</u>	<u>x1: 533550.000,</u> <u>y1: 6172349.99,</u> <u>z1: -29.893</u>	<u>Ja</u>	<u>God kemisk tilstand senest 22. december 2021</u>

				<u>God kvantitativ tilstand senest 22. december 2021</u>
<u>DK107 dkmj 9 ks</u>	<u>Terrænnær grundvandsforekomst</u>	<u>x1: 593850.000,</u> <u>y1: 6242149.99,</u> <u>z1: 23.845</u>	<u>Ja</u>	<u>God kemisk tilstand efter 22. december 2027</u> <u>God kvantitativ tilstand senest 22. december 2021</u>
<u>DK105 dkmj 906 ps</u>	<u>Dyb grundvandsforekomst</u>	<u>x1: 544599.999,</u> <u>y1: 6233300.00,</u> <u>z1: 19.034</u>	<u>Ja</u>	<u>God kemisk tilstand senest 22. december 2021</u> <u>God kvantitativ tilstand senest 22. december 2021</u>
<u>DK114 dkmf 1282 ks</u>	<u>Dyb grundvandsforekomst</u>	<u>x1: 600499.999,</u> <u>y1: 6133050.00,</u> <u>z1: -3.88</u>	<u>Ja</u>	<u>God kemisk tilstand senest 22. december 2021</u> <u>God kvantitativ tilstand senest 22. december 2021</u>
<u>DK114 dkmf 1167 ks</u>	<u>Terrænnær grundvandsforekomst</u>	<u>x1: 612499.999,</u> <u>y1: 6124650.00,</u> <u>z1: 29.423</u>	<u>Ja</u>	<u>God kemisk tilstand senest 22. december 2021</u> <u>God kvantitativ tilstand senest 22. december 2021</u>
<u>DK102 dkmj 315 ks</u>	<u>Terrænnær grundvandsforekomst</u>	<u>x1: 567000.000,</u> <u>y1: 6319449.99,</u> <u>z1: 1.869</u>	<u>Ja</u>	<u>God kemisk tilstand senest 22. december 2021</u> <u>God kvantitativ tilstand senest 22. december 2021</u>
<u>DK107 dkmj 442 ks</u>	<u>Dyb grundvandsforekomst</u>	<u>x1: 568349.999,</u> <u>y1: 6209349.99,</u> <u>z1: 33.326</u>	<u>Ja</u>	<u>God kemisk tilstand senest 22. december 2021</u> <u>God kvantitativ tilstand senest 22. december 2021</u>
<u>DK111 dkmj 259 ks</u>	<u>Terrænnær grundvandsforekomst</u>	<u>x1: 532299.999,</u> <u>y1: 6159749.99,</u> <u>z1: 55.757</u>	<u>Ja</u>	<u>God kemisk tilstand senest 22. december 2021</u> <u>God kvantitativ tilstand senest 22. december 2021</u>

<u>DK112 dkmf 1222 ks</u>	<u>Dyb grundvandsforekomst</u>	<u>x1: 562500.000,</u> <u>y1: 6137799.99,</u> <u>z1: 14.253</u>	<u>Ja</u>	<u>God kemisk tilstand</u> <u>senest 22. december</u> <u>2021</u> <u>God kvantitativ</u> <u>tilstand senest 22.</u> <u>december 2021</u>
<u>DK108 dkmj 776 ps</u>	<u>Dyb grundvandsforekomst</u>	<u>x1: 452450.000,</u> <u>y1: 6216149.99,</u> <u>z1: -42.693</u>	<u>Ja</u>	<u>God kemisk tilstand</u> <u>senest 22. december</u> <u>2021</u> <u>God kvantitativ</u> <u>tilstand senest 22.</u> <u>december 2021</u>
<u>DK111 dkmj 271 ks</u>	<u>Terrænnær grundvandsforekomst</u>	<u>x1: 533549.999,</u> <u>y1: 6148400.00,</u> <u>z1: 20.388</u>	<u>Nej</u>	<u>God kemisk tilstand</u> <u>senest 22. december</u> <u>2021</u> <u>God kvantitativ</u> <u>tilstand senest 22.</u> <u>december 2021</u>
<u>DK105 dkmj 600 ks</u>	<u>Dyb grundvandsforekomst</u>	<u>x1: 559650.000,</u> <u>y1: 6208749.99,</u> <u>z1: -72.993</u>	<u>Ja</u>	<u>God kemisk tilstand</u> <u>senest 22. december</u> <u>2021</u> <u>God kvantitativ</u> <u>tilstand senest 22.</u> <u>december 2021</u>
<u>DK101 dkmj 484 ks</u>	<u>Dyb grundvandsforekomst</u>	<u>x1: 584899.999,</u> <u>y1: 6356250.00,</u> <u>z1: -54.234</u>	<u>Ja</u>	<u>God kemisk tilstand</u> <u>senest 22. december</u> <u>2021</u> <u>God kvantitativ</u> <u>tilstand senest 22.</u> <u>december 2021</u>
<u>DK105 dkmj 1033 ps</u>	<u>Dyb grundvandsforekomst</u>	<u>x1: 551899.999,</u> <u>y1: 6214849.99,</u> <u>z1: 27.044</u>	<u>Ja</u>	<u>God kemisk tilstand</u> <u>senest 22. december</u> <u>2021</u> <u>God kvantitativ</u> <u>tilstand senest 22.</u> <u>december 2021</u>
<u>DK105 dkmj 444 ks</u>	<u>Terrænnær grundvandsforekomst</u>	<u>x1: 564249.999,</u> <u>y1: 6209049.99,</u> <u>z1: 94.416</u>	<u>Ja</u>	<u>God kemisk tilstand</u> <u>senest 22. december</u> <u>2021</u> <u>God kvantitativ</u> <u>tilstand senest 22.</u> <u>december 2021</u>
<u>DK106 dkmj 59 ks</u>	<u>Terrænnær grundvandsforekomst</u>	<u>x1: 599999.999,</u> <u>y1: 6251849.99,</u> <u>z1: 39.821</u>	<u>Ja</u>	<u>God kemisk tilstand</u> <u>senest 22. december</u> <u>2021</u> <u>God kvantitativ</u>

				<u>tilstand senest 22. december 2021</u>
<u>DK108 dkmj 237 ks</u>	<u>Terrænnær grundvandsforekomst</u>	<u>x1: 456849.999,</u> <u>y1: 6178850.00,</u> <u>z1: 16.218</u>	<u>Ja</u>	<u>God kemisk tilstand senest 22. december 2021</u> <u>God kvantitativ tilstand senest 22. december 2021</u>
<u>DK107 dkmj 438 ks</u>	<u>Terrænnær grundvandsforekomst</u>	<u>x1: 573600.000,</u> <u>y1: 6228249.99,</u> <u>z1: 57.225</u>	<u>Nej</u>	<u>God kemisk tilstand senest 22. december 2021</u> <u>God kvantitativ tilstand senest 22. december 2021</u>
<u>DK105 dkmj 699 ks</u>	<u>Terrænnær grundvandsforekomst</u>	<u>x1: 550850.000,</u> <u>y1: 6219950.00,</u> <u>z1: 29.375</u>	<u>Ja</u>	<u>God kemisk tilstand senest 22. december 2021</u> <u>God kvantitativ tilstand senest 22. december 2021</u>
<u>DK101 dkmj 131 ks</u>	<u>Terrænnær grundvandsforekomst</u>	<u>x1: 576150.000,</u> <u>y1: 6306849.99,</u> <u>z1: -6.925</u>	<u>Ja</u>	<u>God kemisk tilstand senest 22. december 2021</u> <u>God kvantitativ tilstand senest 22. december 2021</u>
<u>DK111 dkmj 731 ks</u>	<u>Dyb grundvandsforekomst</u>	<u>x1: 520750.000,</u> <u>y1: 6150050.00,</u> <u>z1: -147.814</u>	<u>Ja</u>	<u>God kemisk tilstand senest 22. december 2021</u> <u>God kvantitativ tilstand senest 22. december 2021</u>
<u>DK111 dkmj 991 ks</u>	<u>Terrænnær grundvandsforekomst</u>	<u>x1: 513349.999,</u> <u>y1: 6154950.00,</u> <u>z1: 36.21</u>	<u>Ja</u>	<u>God kemisk tilstand efter 22. december 2027</u> <u>God kvantitativ tilstand senest 22. december 2021</u>
<u>DK101 dkmj 524 ks</u>	<u>Dyb grundvandsforekomst</u>	<u>x1: 567800.000,</u> <u>y1: 6298749.99,</u> <u>z1: -39.357</u>	<u>Ja</u>	<u>God kemisk tilstand senest 22. december 2021</u> <u>God kvantitativ tilstand senest 22. december 2021</u>
<u>DK110 dkmj 794 ps</u>	<u>Dyb grundvandsforekomst</u>	<u>x1: 497849.999,</u> <u>y1: 6152449.99,</u> <u>z1: -47.222</u>	<u>Ja</u>	<u>God kemisk tilstand senest 22. december 2021</u>

				<u>God kvantitativ tilstand senest 22. december 2021</u>
<u>DK102 dkmj 539 ks</u>	<u>Dyb grundvandsforekomst</u>	<u>x1: 562450.000,</u> <u>y1: 6271349.99,</u> <u>z1: -5.408</u>	<u>Ja</u>	<u>God kemisk tilstand senest 22. december 2021</u> <u>God kvantitativ tilstand senest 22. december 2021</u>
<u>DK102 dkmj 134 ks</u>	<u>Terrænnær grundvandsforekomst</u>	<u>x1: 517600.000,</u> <u>y1: 6302349.99,</u> <u>z1: 19.412</u>	<u>Ja</u>	<u>God kemisk tilstand efter 22. december 2027</u> <u>God kvantitativ tilstand senest 22. december 2021</u>
<u>DK108 dkmj 1026 ps</u>	<u>Dyb grundvandsforekomst</u>	<u>x1: 454599.999,</u> <u>y1: 6224599.99,</u> <u>z1: -220.459</u>	<u>Ja</u>	<u>God kemisk tilstand senest 22. december 2021</u> <u>God kvantitativ tilstand senest 22. december 2021</u>
<u>DK102 dkmj 314 ks</u>	<u>Terrænnær grundvandsforekomst</u>	<u>x1: 530500.000,</u> <u>y1: 6314100.00,</u> <u>z1: -3.211</u>	<u>Ja</u>	<u>God kemisk tilstand senest 22. december 2021</u> <u>God kvantitativ tilstand senest 22. december 2021</u>
<u>DK105 dkmj 567 ks</u>	<u>Terrænnær grundvandsforekomst</u>	<u>x1: 529499.999,</u> <u>y1: 6229200.00,</u> <u>z1: 45.363</u>	<u>Ja</u>	<u>God kemisk tilstand senest 22. december 2021</u> <u>God kvantitativ tilstand senest 22. december 2021</u>
<u>DK106 dkmj 181 ks</u>	<u>Terrænnær grundvandsforekomst</u>	<u>x1: 617400.000,</u> <u>y1: 6257349.99,</u> <u>z1: 17.291</u>	<u>Nej</u>	<u>God kemisk tilstand senest 22. december 2021</u> <u>God kvantitativ tilstand senest 22. december 2021</u>
<u>DK104 dkmj 545 ks</u>	<u>Dyb grundvandsforekomst</u>	<u>x1: 457650.000,</u> <u>y1: 6256600.00,</u> <u>z1: -46.56</u>	<u>Nej</u>	<u>God kemisk tilstand senest 22. december 2021</u> <u>God kvantitativ tilstand senest 22. december 2021</u>

<u>DK111 dkmj 239 ks</u>	<u>Terrænnær grundvandsforekomst</u>	<u>x1: 545099.999,</u> <u>y1: 6176400.00,</u> <u>z1: 43.51</u>	<u>Ja</u>	<u>God kemisk tilstand senest 22. december 2021</u> <u>God kvantitativ tilstand senest 22. december 2021</u>
<u>DK102 dkmj 952 kalk</u>	<u>Dyb grundvandsforekomst</u>	<u>x1: 499900.000,</u> <u>y1: 6286499.99,</u> <u>z1: -206.59</u>	<u>Ja</u>	<u>God kemisk tilstand senest 22. december 2021</u> <u>God kvantitativ tilstand senest 22. december 2021</u>
<u>DK105 dkmj 355 ks</u>	<u>Terrænnær grundvandsforekomst</u>	<u>x1: 563050.000,</u> <u>y1: 6201350.00,</u> <u>z1: 53.924</u>	<u>Ja</u>	<u>God kemisk tilstand senest 22. december 2021</u> <u>God kvantitativ tilstand senest 22. december 2021</u>
<u>DK102 dkmj 498 ks</u>	<u>Dyb grundvandsforekomst</u>	<u>x1: 552499.999,</u> <u>y1: 6332399.99,</u> <u>z1: -50.72</u>	<u>Ja</u>	<u>God kemisk tilstand senest 22. december 2021</u> <u>God kvantitativ tilstand senest 22. december 2021</u>
<u>DK111 dkmj 934 ps</u>	<u>Terrænnær grundvandsforekomst</u>	<u>x1: 545899.999,</u> <u>y1: 6165850.00,</u> <u>z1: -3.549</u>	<u>Ja</u>	<u>God kemisk tilstand senest 22. december 2021</u> <u>God kvantitativ tilstand senest 22. december 2021</u>
<u>DK104 dkmj 740 ps</u>	<u>Dyb grundvandsforekomst</u>	<u>x1: 469299.999,</u> <u>y1: 6256599.99,</u> <u>z1: -4.644</u>	<u>Ja</u>	<u>God kemisk tilstand senest 22. december 2021</u> <u>God kvantitativ tilstand senest 22. december 2021</u>
<u>DK113 dkmf 1247 ks</u>	<u>Dyb grundvandsforekomst</u>	<u>x1: 604650.000,</u> <u>y1: 6157350.00,</u> <u>z1: -35.847</u>	<u>Ja</u>	<u>God kemisk tilstand senest 22. december 2021</u> <u>God kvantitativ tilstand senest 22. december 2021</u>
<u>DK104 dkmj 744 ps</u>	<u>Terrænnær grundvandsforekomst</u>	<u>x1: 480600.000,</u> <u>y1: 6246300.00,</u> <u>z1: 2.826</u>	<u>Ja</u>	<u>God kemisk tilstand senest 22. december 2021</u> <u>God kvantitativ</u>

				<u>tilstand senest 22. december 2021</u>
<u>DK113 dkmf 1138 ks</u>	<u>Terrænnær grundvandsforekomst</u>	<u>x1: 587200.000,</u> <u>y1: 6139250.00,</u> <u>z1: 4.799</u>	<u>Nej</u>	<u>God kemisk tilstand senest 22. december 2021</u> <u>God kvantitativ tilstand senest 22. december 2021</u>
<u>DK109 dkmj 920 ps</u>	<u>Dyb grundvandsforekomst</u>	<u>x1: 554800.000,</u> <u>y1: 6194249.99,</u> <u>z1: -30.751</u>	<u>Ja</u>	<u>God kemisk tilstand senest 22. december 2021</u> <u>God kvantitativ tilstand senest 22. december 2021</u>
<u>DK112 dkmf 1204 ks</u>	<u>Terrænnær grundvandsforekomst</u>	<u>x1: 556899.999,</u> <u>y1: 6151450.00,</u> <u>z1: 0.918</u>	<u>Nej</u>	<u>God kemisk tilstand senest 22. december 2021</u> <u>God kvantitativ tilstand senest 22. december 2021</u>
<u>DK110 dkmj 935 ps</u>	<u>Dyb grundvandsforekomst</u>	<u>x1: 506099.999,</u> <u>y1: 6166000.00,</u> <u>z1: -149.678</u>	<u>Ja</u>	<u>God kemisk tilstand senest 22. december 2021</u> <u>God kvantitativ tilstand senest 22. december 2021</u>
<u>DK107 dkmj 557 ks</u>	<u>Dyb grundvandsforekomst</u>	<u>x1: 584999.999,</u> <u>y1: 6237750.00,</u> <u>z1: -68.664</u>	<u>Ja</u>	<u>God kemisk tilstand senest 22. december 2021</u> <u>God kvantitativ tilstand senest 22. december 2021</u>
<u>DK109 dkmj 23 ks</u>	<u>Terrænnær grundvandsforekomst</u>	<u>x1: 561150.000,</u> <u>y1: 6174749.99,</u> <u>z1: 12.463</u>	<u>Ja</u>	<u>God kemisk tilstand senest 22. december 2021</u> <u>God kvantitativ tilstand senest 22. december 2021</u>
<u>DK110 dkmj 1106 ks</u>	<u>Regional grundvandsforekomst</u>	<u>x1: 453100.000,</u> <u>y1: 6172050.00,</u> <u>z1: 1.456</u>	<u>Ja</u>	<u>God kemisk tilstand efter 22. december 2027</u> <u>God kvantitativ tilstand senest 22. december 2021</u>
<u>DK107 dkmj 203 ks</u>	<u>Terrænnær grundvandsforekomst</u>	<u>x1: 575200.000,</u> <u>y1: 6213149.99,</u> <u>z1: 46.404</u>	<u>Ja</u>	<u>God kemisk tilstand senest 22. december 2021</u>

				<u>God kvantitativ tilstand senest 22. december 2021</u>
<u>DK104 dkmj 693 ks</u>	<u>Dyb grundvandsforekomst</u>	<u>x1: 501750.000,</u> <u>y1: 6234349.99,</u> <u>z1: -0.803</u>	<u>Nej</u>	<u>God kemisk tilstand senest 22. december 2021</u> <u>God kvantitativ tilstand senest 22. december 2021</u>
<u>DK111 dkmj 289 ks</u>	<u>Terrænnær grundvandsforekomst</u>	<u>x1: 526000.000,</u> <u>y1: 6112600.00,</u> <u>z1: 59.213</u>	<u>Ja</u>	<u>God kemisk tilstand senest 22. december 2021</u> <u>God kvantitativ tilstand senest 22. december 2021</u>
<u>DK114 dkmf 1160 ks</u>	<u>Terrænnær grundvandsforekomst</u>	<u>x1: 606350.000,</u> <u>y1: 6131049.99,</u> <u>z1: 35.501</u>	<u>Ja</u>	<u>God kemisk tilstand senest 22. december 2021</u> <u>God kvantitativ tilstand senest 22. december 2021</u>
<u>DK112 dkmf 1284 ks</u>	<u>Dyb grundvandsforekomst</u>	<u>x1: 557650.000,</u> <u>y1: 6132550.00,</u> <u>z1: -26.221</u>	<u>Nej</u>	<u>God kemisk tilstand senest 22. december 2021</u> <u>God kvantitativ tilstand senest 22. december 2021</u>
<u>DK110 dkmj 671 ks</u>	<u>Dyb grundvandsforekomst</u>	<u>x1: 492700.000,</u> <u>y1: 6101849.99,</u> <u>z1: -66.27</u>	<u>Nej</u>	<u>God kemisk tilstand senest 22. december 2021</u> <u>God kvantitativ tilstand senest 22. december 2021</u>
<u>DK108 dkmj 1045 ps</u>	<u>Dyb grundvandsforekomst</u>	<u>x1: 467049.999,</u> <u>y1: 6198350.00,</u> <u>z1: -102.127</u>	<u>Ja</u>	<u>God kemisk tilstand senest 22. december 2021</u> <u>God kvantitativ tilstand senest 22. december 2021</u>
<u>DK109 dkmj 709 ks</u>	<u>Dyb grundvandsforekomst</u>	<u>x1: 555900.000,</u> <u>y1: 6196550.00,</u> <u>z1: -80.168</u>	<u>Ja</u>	<u>God kemisk tilstand senest 22. december 2021</u> <u>God kvantitativ tilstand senest 22. december 2021</u>

<u>DK105 dkmj 342 ks</u>	<u>Terrænnær grundvandsforekomst</u>	<u>x1: 561749.999,</u> <u>y1: 6247649.99,</u> <u>z1: 68.143</u>	<u>Ja</u>	<u>God kemisk tilstand efter 22. december 2027</u> <u>God kvantitativ tilstand senest 22. december 2021</u>
<u>DK101 dkmj 496 ks</u>	<u>Dyb grundvandsforekomst</u>	<u>x1: 584799.999,</u> <u>y1: 6349949.99,</u> <u>z1: -62.864</u>	<u>Ja</u>	<u>God kemisk tilstand senest 22. december 2021</u> <u>God kvantitativ tilstand senest 22. december 2021</u>
<u>DK114 dkmf 1224 ks</u>	<u>Terrænnær grundvandsforekomst</u>	<u>x1: 610199.999,</u> <u>y1: 6134999.99,</u> <u>z1: 2.851</u>	<u>Ja</u>	<u>God kemisk tilstand efter 22. december 2027</u> <u>God kvantitativ tilstand senest 22. december 2021</u>
<u>DK109 dkmj 40 ks</u>	<u>Dyb grundvandsforekomst</u>	<u>x1: 543100.000,</u> <u>y1: 6184550.00,</u> <u>z1: -6.678</u>	<u>Ja</u>	<u>God kemisk tilstand senest 22. december 2021</u> <u>God kvantitativ tilstand senest 22. december 2021</u>
<u>DK112 dkmf 1248 ks</u>	<u>Dyb grundvandsforekomst</u>	<u>x1: 550000.000,</u> <u>y1: 6155550.00,</u> <u>z1: -25.847</u>	<u>Ja</u>	<u>God kemisk tilstand senest 22. december 2021</u> <u>God kvantitativ tilstand senest 22. december 2021</u>
<u>DK110 dkmj 89 ks</u>	<u>Terrænnær grundvandsforekomst</u>	<u>x1: 502449.999,</u> <u>y1: 6138899.99,</u> <u>z1: 37.126</u>	<u>Nej</u>	<u>God kemisk tilstand senest 22. december 2021</u> <u>God kvantitativ tilstand senest 22. december 2021</u>
<u>DK113 dkmf 1279 ks</u>	<u>Dyb grundvandsforekomst</u>	<u>x1: 589599.999,</u> <u>y1: 6139350.00,</u> <u>z1: -25.665</u>	<u>Ja</u>	<u>God kemisk tilstand efter 22. december 2027</u> <u>God kvantitativ tilstand senest 22. december 2027</u>
<u>DK102 dkmj 818 ps</u>	<u>Dyb grundvandsforekomst</u>	<u>x1: 463849.999,</u> <u>y1: 6264949.99,</u> <u>z1: -44.746</u>	<u>Ja</u>	<u>God kemisk tilstand senest 22. december 2021</u> <u>God kvantitativ</u>

				<u>tilstand senest 22. december 2021</u>
<u>DK110 dkmj 728 ks</u>	<u>Dyb grundvandsforekomst</u>	<u>x1: 488900.000,</u> <u>y1: 6152050.00,</u> <u>z1: -91.286</u>	<u>Ja</u>	<u>God kemisk tilstand senest 22. december 2021</u> <u>God kvantitativ tilstand senest 22. december 2021</u>
<u>DK115 dkmf 1194 ks</u>	<u>Terrænnær grundvandsforekomst</u>	<u>x1: 612600.000,</u> <u>y1: 6083049.99,</u> <u>z1: 10.574</u>	<u>Ja</u>	<u>God kemisk tilstand senest 22. december 2021</u> <u>God kvantitativ tilstand senest 22. december 2021</u>
<u>DK112 dkmf 1151 ks</u>	<u>Terrænnær grundvandsforekomst</u>	<u>x1: 571699.999,</u> <u>y1: 6134500.00,</u> <u>z1: 44.543</u>	<u>Ja</u>	<u>God kemisk tilstand senest 22. december 2021</u> <u>God kvantitativ tilstand senest 22. december 2021</u>
<u>DK109 dkmj 215 ks</u>	<u>Terrænnær grundvandsforekomst</u>	<u>x1: 577999.999,</u> <u>y1: 6204750.00,</u> <u>z1: 16.227</u>	<u>Ja</u>	<u>God kemisk tilstand senest 22. december 2021</u> <u>God kvantitativ tilstand senest 22. december 2021</u>
<u>DK105 dkmj 760 ps</u>	<u>Dyb grundvandsforekomst</u>	<u>x1: 526450.000,</u> <u>y1: 6231899.99,</u> <u>z1: 43.095</u>	<u>Ja</u>	<u>God kemisk tilstand senest 22. december 2021</u> <u>God kvantitativ tilstand senest 22. december 2021</u>
<u>DK109 dkmj 460 ks</u>	<u>Dyb grundvandsforekomst</u>	<u>x1: 557250.000,</u> <u>y1: 6178099.99,</u> <u>z1: 5.869</u>	<u>Ja</u>	<u>God kemisk tilstand senest 22. december 2021</u> <u>God kvantitativ tilstand senest 22. december 2021</u>
<u>DK108 dkmj 595 ks</u>	<u>Dyb grundvandsforekomst</u>	<u>x1: 490450.000,</u> <u>y1: 6211100.00,</u> <u>z1: -0.182</u>	<u>Ja</u>	<u>God kemisk tilstand senest 22. december 2021</u> <u>God kvantitativ tilstand senest 22. december 2021</u>
<u>DK102 dkmj 325 ks</u>	<u>Terrænnær grundvandsforekomst</u>	<u>x1: 503200.000,</u> <u>y1: 6297549.99,</u> <u>z1: -0.691</u>	<u>Ja</u>	<u>God kemisk tilstand senest 22. december 2021</u>

				<u>God kvantitativ tilstand senest 22. december 2021</u>
<u>DK102 dkmj 512 ks</u>	<u>Terrænnær grundvandsforekomst</u>	<u>x1: 554800.000,</u> <u>y1: 6310799.99,</u> <u>z1: -12.077</u>	<u>Ja</u>	<u>God kemisk tilstand senest 22. december 2021</u> <u>God kvantitativ tilstand senest 22. december 2021</u>
<u>DK104 dkmj 1023 ps</u>	<u>Dyb grundvandsforekomst</u>	<u>x1: 477905.231,</u> <u>y1: 6244500.00,</u> <u>z1: -66.814</u>	<u>Ja</u>	<u>God kemisk tilstand senest 22. december 2021</u> <u>God kvantitativ tilstand senest 22. december 2021</u>
<u>DK111 dkmj 277 ks</u>	<u>Terrænnær grundvandsforekomst</u>	<u>x1: 539650.000,</u> <u>y1: 6132600.00,</u> <u>z1: 22.094</u>	<u>Ja</u>	<u>God kemisk tilstand senest 22. december 2021</u> <u>God kvantitativ tilstand senest 22. december 2021</u>
<u>DK102 dkmj 157 ks</u>	<u>Terrænnær grundvandsforekomst</u>	<u>x1: 476399.999,</u> <u>y1: 6278450.00,</u> <u>z1: -4.094</u>	<u>Ja</u>	<u>God kemisk tilstand senest 22. december 2021</u> <u>God kvantitativ tilstand senest 22. december 2021</u>
<u>DK105 dkmj 764 ps</u>	<u>Dyb grundvandsforekomst</u>	<u>x1: 524799.999,</u> <u>y1: 6221499.99,</u> <u>z1: 51.362</u>	<u>Ja</u>	<u>God kemisk tilstand senest 22. december 2021</u> <u>God kvantitativ tilstand senest 22. december 2021</u>
<u>DK111 dkmj 297 ks</u>	<u>Terrænnær grundvandsforekomst</u>	<u>x1: 548549.999,</u> <u>y1: 6084750.00,</u> <u>z1: 57.557</u>	<u>Ja</u>	<u>God kemisk tilstand senest 22. december 2021</u> <u>God kvantitativ tilstand senest 22. december 2021</u>
<u>DK113 dkmf 1119 ks</u>	<u>Terrænnær grundvandsforekomst</u>	<u>x1: 601950.000,</u> <u>y1: 6158150.00,</u> <u>z1: -2.968</u>	<u>Ja</u>	<u>God kemisk tilstand senest 22. december 2021</u> <u>God kvantitativ tilstand senest 22. december 2021</u>

<u>DK111 dkmj 379 ks</u>	<u>Terrænnær grundvandsforekomst</u>	<u>x1: 538399.999,</u> <u>y1: 6145649.99,</u> <u>z1: -8.645</u>	<u>Ja</u>	<u>God kemisk tilstand senest 22. december 2021</u> <u>God kvantitativ tilstand senest 22. december 2021</u>
<u>DK101 dkmj 478 ks</u>	<u>Dyb grundvandsforekomst</u>	<u>x1: 578049.999,</u> <u>y1: 6364949.99,</u> <u>z1: -65.567</u>	<u>Ja</u>	<u>God kemisk tilstand senest 22. december 2021</u> <u>God kvantitativ tilstand senest 22. december 2021</u>
<u>DK102 dkmj 894 ps</u>	<u>Dyb grundvandsforekomst</u>	<u>x1: 506750.000,</u> <u>y1: 6267699.99,</u> <u>z1: -26.481</u>	<u>Ja</u>	<u>God kemisk tilstand senest 22. december 2021</u> <u>God kvantitativ tilstand senest 22. december 2021</u>
<u>DK105 dkmj 1080 ks</u>	<u>Terrænnær grundvandsforekomst</u>	<u>x1: 537249.999,</u> <u>y1: 6213450.00,</u> <u>z1: 59.581</u>	<u>Ja</u>	<u>God kemisk tilstand senest 22. december 2021</u> <u>God kvantitativ tilstand senest 22. december 2021</u>
<u>DK104 dkmj 1097 ks</u>	<u>Regional grundvandsforekomst</u>	<u>x1: 454350.000,</u> <u>y1: 6253050.00,</u> <u>z1: -23.115</u>	<u>Ja</u>	<u>God kemisk tilstand senest 22. december 2021</u> <u>God kvantitativ tilstand senest 22. december 2021</u>
<u>DK102 dkmj 144 ks</u>	<u>Terrænnær grundvandsforekomst</u>	<u>x1: 497049.999,</u> <u>y1: 6291150.00,</u> <u>z1: 6.14</u>	<u>Nej</u>	<u>God kemisk tilstand senest 22. december 2021</u> <u>God kvantitativ tilstand senest 22. december 2021</u>
<u>DK102 dkmj 972 kalk</u>	<u>Regional grundvandsforekomst</u>	<u>x1: 477100.000,</u> <u>y1: 6315149.99,</u> <u>z1: 6.693</u>	<u>Ja</u>	<u>God kemisk tilstand efter 22. december 2027</u> <u>God kvantitativ tilstand senest 22. december 2021</u>
<u>DK106 dkmj 416 ks</u>	<u>Terrænnær grundvandsforekomst</u>	<u>x1: 616400.000,</u> <u>y1: 6252300.00,</u> <u>z1: -18.324</u>	<u>Nej</u>	<u>God kemisk tilstand senest 22. december 2021</u> <u>God kvantitativ</u>

				<u>tilstand senest 22. december 2021</u>
<u>DK111 dkmj 368 ks</u>	<u>Terrænnær grundvandsforekomst</u>	<u>x1: 544299.999,</u> <u>y1: 6176350.00,</u> <u>z1: 44.178</u>	<u>Ja</u>	<u>God kemisk tilstand senest 22. december 2021</u> <u>God kvantitativ tilstand senest 22. december 2021</u>
<u>DK107 dkmj 441 ks</u>	<u>Terrænnær grundvandsforekomst</u>	<u>x1: 569400.000,</u> <u>y1: 6214949.99,</u> <u>z1: 40.977</u>	<u>Ja</u>	<u>God kemisk tilstand senest 22. december 2021</u> <u>God kvantitativ tilstand senest 22. december 2021</u>
<u>DK111 dkmj 279 ks</u>	<u>Terrænnær grundvandsforekomst</u>	<u>x1: 536550.000,</u> <u>y1: 6127600.00,</u> <u>z1: 16.883</u>	<u>Ja</u>	<u>God kemisk tilstand senest 22. december 2021</u> <u>God kvantitativ tilstand senest 22. december 2021</u>
<u>DK106 dkmj 58 ks</u>	<u>Terrænnær grundvandsforekomst</u>	<u>x1: 594400.000,</u> <u>y1: 6252950.00,</u> <u>z1: 35.81</u>	<u>Ja</u>	<u>God kemisk tilstand senest 22. december 2021</u> <u>God kvantitativ tilstand senest 22. december 2021</u>
<u>DK105 dkmj 205 ks</u>	<u>Terrænnær grundvandsforekomst</u>	<u>x1: 547900.000,</u> <u>y1: 6213850.00,</u> <u>z1: 36.554</u>	<u>Ja</u>	<u>God kemisk tilstand senest 22. december 2021</u> <u>God kvantitativ tilstand senest 22. december 2021</u>
<u>DK102 dkmj 136 ks</u>	<u>Terrænnær grundvandsforekomst</u>	<u>x1: 501049.999,</u> <u>y1: 6299549.99,</u> <u>z1: 23.415</u>	<u>Ja</u>	<u>God kemisk tilstand senest 22. december 2021</u> <u>God kvantitativ tilstand senest 22. december 2021</u>
<u>DK115 dkmf 1348 ks</u>	<u>Terrænnær grundvandsforekomst</u>	<u>x1: 599271.891,</u> <u>y1: 6108650.00,</u> <u>z1: 27.687</u>	<u>Ja</u>	<u>God kemisk tilstand senest 22. december 2021</u> <u>God kvantitativ tilstand senest 22. december 2021</u>
<u>DK105 dkmj 957 ks</u>	<u>Terrænnær grundvandsforekomst</u>	<u>x1: 533300.000,</u> <u>y1: 6239450.00,</u> <u>z1: -67.576</u>	<u>Ja</u>	<u>God kemisk tilstand senest 22. december 2021</u>

				<u>God kvantitativ tilstand senest 22. december 2021</u>
<u>DK111 dkmj 369 ks</u>	<u>Terrænnær grundvandsforekomst</u>	<u>x1: 554600.000,</u> <u>y1: 6173649.99,</u> <u>z1: 30.819</u>	<u>Ja</u>	<u>God kemisk tilstand senest 22. december 2021</u> <u>God kvantitativ tilstand senest 22. december 2021</u>
<u>DK102 dkmj 169 ks</u>	<u>Terrænnær grundvandsforekomst</u>	<u>x1: 472000.000,</u> <u>y1: 6266549.99,</u> <u>z1: 8.305</u>	<u>Ja</u>	<u>God kemisk tilstand senest 22. december 2021</u> <u>God kvantitativ tilstand senest 22. december 2021</u>
<u>DK107 dkmj 592 ks</u>	<u>Dyb grundvandsforekomst</u>	<u>x1: 568250.000,</u> <u>y1: 6217949.99,</u> <u>z1: -15.437</u>	<u>Ja</u>	<u>God kemisk tilstand senest 22. december 2021</u> <u>God kvantitativ tilstand senest 22. december 2021</u>
<u>DK115 dkmf 1184 ks</u>	<u>Terrænnær grundvandsforekomst</u>	<u>x1: 590799.999,</u> <u>y1: 6104299.99,</u> <u>z1: 25.438</u>	<u>Ja</u>	<u>God kemisk tilstand senest 22. december 2021</u> <u>God kvantitativ tilstand senest 22. december 2021</u>
<u>DK102 dkmj 398 ks</u>	<u>Dyb grundvandsforekomst</u>	<u>x1: 518150.000,</u> <u>y1: 6302949.99,</u> <u>z1: -20.299</u>	<u>Ja</u>	<u>God kemisk tilstand senest 22. december 2021</u> <u>God kvantitativ tilstand senest 22. december 2021</u>
<u>DK102 dkmj 324 ks</u>	<u>Dyb grundvandsforekomst</u>	<u>x1: 463349.999,</u> <u>y1: 6302599.99,</u> <u>z1: -45.472</u>	<u>Nej</u>	<u>God kemisk tilstand senest 22. december 2021</u> <u>God kvantitativ tilstand senest 22. december 2021</u>
<u>DK103 dkmj 959 ks</u>	<u>Dyb grundvandsforekomst</u>	<u>x1: 554450.000,</u> <u>y1: 6281449.99,</u> <u>z1: -17.559</u>	<u>Ja</u>	<u>God kemisk tilstand senest 22. december 2021</u> <u>God kvantitativ tilstand senest 22. december 2021</u>

<u>DK111 dkmj 932 ps</u>	<u>Dyb grundvandsforekomst</u>	<u>x1: 548100.000,</u> <u>y1: 6173000.00,</u> <u>z1: 8.187</u>	<u>Ja</u>	<u>God kemisk tilstand</u> <u>senest 22. december</u> <u>2021</u> <u>God kvantitativ</u> <u>tilstand senest 22.</u> <u>december 2021</u>
<u>DK101 dkmj 326 ks</u>	<u>Terrænnær grundvandsforekomst</u>	<u>x1: 575550.000,</u> <u>y1: 6296499.99,</u> <u>z1: -11.745</u>	<u>Nej</u>	<u>God kemisk tilstand</u> <u>senest 22. december</u> <u>2021</u> <u>God kvantitativ</u> <u>tilstand senest 22.</u> <u>december 2021</u>
<u>DK111 dkmj 844 ps</u>	<u>Terrænnær grundvandsforekomst</u>	<u>x1: 551000.000,</u> <u>y1: 6173350.00,</u> <u>z1: 38.663</u>	<u>Ja</u>	<u>God kemisk tilstand</u> <u>senest 22. december</u> <u>2021</u> <u>God kvantitativ</u> <u>tilstand senest 22.</u> <u>december 2021</u>
<u>DK105 dkmj 38 ks</u>	<u>Dyb grundvandsforekomst</u>	<u>x1: 542700.000,</u> <u>y1: 6242300.00,</u> <u>z1: 10.473</u>	<u>Ja</u>	<u>God kemisk tilstand</u> <u>efter 22. december</u> <u>2027</u> <u>God kvantitativ</u> <u>tilstand senest 22.</u> <u>december 2021</u>
<u>DK104 dkmj 824 ps</u>	<u>Dyb grundvandsforekomst</u>	<u>x1: 475800.000,</u> <u>y1: 6245849.99,</u> <u>z1: -57.009</u>	<u>Ja</u>	<u>God kemisk tilstand</u> <u>senest 22. december</u> <u>2021</u> <u>God kvantitativ</u> <u>tilstand senest 22.</u> <u>december 2021</u>
<u>DK115 dkmf 1185 ks</u>	<u>Terrænnær grundvandsforekomst</u>	<u>x1: 608700.000,</u> <u>y1: 6104650.00,</u> <u>z1: 41.203</u>	<u>Ja</u>	<u>God kemisk tilstand</u> <u>senest 22. december</u> <u>2021</u> <u>God kvantitativ</u> <u>tilstand senest 22.</u> <u>december 2021</u>
<u>DK102 dkmj 955 kalk</u>	<u>Dyb grundvandsforekomst</u>	<u>x1: 471749.999,</u> <u>y1: 6276749.99,</u> <u>z1: -177.406</u>	<u>Ja</u>	<u>God kemisk tilstand</u> <u>senest 22. december</u> <u>2021</u> <u>God kvantitativ</u> <u>tilstand senest 22.</u> <u>december 2021</u>
<u>DK114 dkmf 1192 ks</u>	<u>Terrænnær grundvandsforekomst</u>	<u>x1: 616850.000,</u> <u>y1: 6088350.00,</u> <u>z1: 0.662</u>	<u>Nej</u>	<u>God kemisk tilstand</u> <u>senest 22. december</u> <u>2021</u> <u>God kvantitativ</u>

				<u>tilstand senest 22. december 2021</u>
<u>DK111 dkmj 26 ks</u>	<u>Terrænnær grundvandsforekomst</u>	<u>x1: 530050.000,</u> <u>y1: 6154250.00,</u> <u>z1: 38.357</u>	<u>Ja</u>	<u>God kemisk tilstand efter 22. december 2027</u> <u>God kvantitativ tilstand senest 22. december 2021</u>
<u>DK111 dkmj 254 ks</u>	<u>Terrænnær grundvandsforekomst</u>	<u>x1: 543200.000,</u> <u>y1: 6166150.00,</u> <u>z1: 28.301</u>	<u>Ja</u>	<u>God kemisk tilstand efter 22. december 2027</u> <u>God kvantitativ tilstand senest 22. december 2021</u>
<u>DK113 dkmf 1301 ks</u>	<u>Dyb grundvandsforekomst</u>	<u>x1: 589349.999,</u> <u>y1: 6120349.99,</u> <u>z1: -55.687</u>	<u>Ja</u>	<u>God kemisk tilstand senest 22. december 2021</u> <u>God kvantitativ tilstand senest 22. december 2021</u>
<u>DK115 dkmf 1342 ks</u>	<u>Regional grundvandsforekomst</u>	<u>x1: 589549.999,</u> <u>y1: 6112249.99,</u> <u>z1: 11.673</u>	<u>Ja</u>	<u>God kemisk tilstand efter 22. december 2027</u> <u>God kvantitativ tilstand senest 22. december 2021</u>
<u>DK114 dkmf 1118 ks</u>	<u>Terrænnær grundvandsforekomst</u>	<u>x1: 602299.999,</u> <u>y1: 6163550.00,</u> <u>z1: -2.511</u>	<u>Nej</u>	<u>God kemisk tilstand senest 22. december 2021</u> <u>God kvantitativ tilstand senest 22. december 2021</u>
<u>DK114 dkmf 1213 ks</u>	<u>Terrænnær grundvandsforekomst</u>	<u>x1: 598750.000,</u> <u>y1: 6147549.99,</u> <u>z1: -3.056</u>	<u>Ja</u>	<u>God kemisk tilstand senest 22. december 2021</u> <u>God kvantitativ tilstand senest 22. december 2021</u>
<u>DK102 dkmj 155 ks</u>	<u>Terrænnær grundvandsforekomst</u>	<u>x1: 462450.000,</u> <u>y1: 6281450.00,</u> <u>z1: -0.778</u>	<u>Ja</u>	<u>God kemisk tilstand senest 22. december 2021</u> <u>God kvantitativ tilstand senest 22. december 2021</u>
<u>DK109 dkm 1827 ks</u>	<u>Terrænnær grundvandsforekomst</u>	<u>x1: 582669.752,</u> <u>y1: 6180864.84,</u> <u>z1: 0</u>	<u>Ja</u>	<u>God kemisk tilstand senest 22. december 2021</u>

				<u>God kvantitativ tilstand senest 22. december 2021</u>
<u>DK111 dkmj 663 ks</u>	<u>Dyb grundvandsforekomst</u>	<u>x1: 538349.999,</u> <u>y1: 6124949.99,</u> <u>z1: -15.674</u>	<u>Ja</u>	<u>God kemisk tilstand senest 22. december 2021</u> <u>God kvantitativ tilstand senest 22. december 2021</u>
<u>DK107 dkmj 863 ps</u>	<u>Terrænnær grundvandsforekomst</u>	<u>x1: 558049.999,</u> <u>y1: 6232849.99,</u> <u>z1: 58.808</u>	<u>Ja</u>	<u>God kemisk tilstand senest 22. december 2021</u> <u>God kvantitativ tilstand senest 22. december 2021</u>
<u>DK109 dkmj 219 ks</u>	<u>Terrænnær grundvandsforekomst</u>	<u>x1: 577300.000,</u> <u>y1: 6200500.00,</u> <u>z1: 18.219</u>	<u>Ja</u>	<u>God kemisk tilstand efter 22. december 2027</u> <u>God kvantitativ tilstand senest 22. december 2021</u>
<u>DK102 dkmj 420 ks</u>	<u>Terrænnær grundvandsforekomst</u>	<u>x1: 498149.999,</u> <u>y1: 6249049.99,</u> <u>z1: 6.528</u>	<u>Ja</u>	<u>God kemisk tilstand senest 22. december 2021</u> <u>God kvantitativ tilstand senest 22. december 2021</u>
<u>DK102 dkmj 504 ks</u>	<u>Terrænnær grundvandsforekomst</u>	<u>x1: 514350.000,</u> <u>y1: 6324949.99,</u> <u>z1: -12.557</u>	<u>Nej</u>	<u>God kemisk tilstand senest 22. december 2021</u> <u>God kvantitativ tilstand senest 22. december 2021</u>
<u>DK111 dkmj 653 ks</u>	<u>Dyb grundvandsforekomst</u>	<u>x1: 548199.999,</u> <u>y1: 6159249.99,</u> <u>z1: -70.926</u>	<u>Ja</u>	<u>God kemisk tilstand senest 22. december 2021</u> <u>God kvantitativ tilstand senest 22. december 2021</u>
<u>DK104 dkmj 820 ps</u>	<u>Dyb grundvandsforekomst</u>	<u>x1: 452299.999,</u> <u>y1: 6262849.99,</u> <u>z1: -35.043</u>	<u>Ja</u>	<u>God kemisk tilstand senest 22. december 2021</u> <u>God kvantitativ tilstand senest 22. december 2021</u>

<u>DK108 dkmj 789 ps</u>	<u>Terrænnær grundvandsforekomst</u>	<u>x1: 498700.000,</u> <u>y1: 6195600.00,</u> <u>z1: 21.109</u>	<u>Ja</u>	<u>God kemisk tilstand senest 22. december 2021</u> <u>God kvantitativ tilstand senest 22. december 2021</u>
<u>DK110 dkmj 960 ks</u>	<u>Regional grundvandsforekomst</u>	<u>x1: 494199.999,</u> <u>y1: 6156549.99,</u> <u>z1: -29.542</u>	<u>Ja</u>	<u>God kemisk tilstand efter 22. december 2027</u> <u>God kvantitativ tilstand senest 22. december 2021</u>
<u>DK105 dkmj 607 ks</u>	<u>Dyb grundvandsforekomst</u>	<u>x1: 529949.999,</u> <u>y1: 6204249.99,</u> <u>z1: 46.738</u>	<u>Nej</u>	<u>God kemisk tilstand senest 22. december 2021</u> <u>God kvantitativ tilstand senest 22. december 2021</u>
<u>DK111 dkmj 648 ks</u>	<u>Dyb grundvandsforekomst</u>	<u>x1: 542499.999,</u> <u>y1: 6170449.99,</u> <u>z1: 5.173</u>	<u>Ja</u>	<u>God kemisk tilstand senest 22. december 2021</u> <u>God kvantitativ tilstand senest 22. december 2021</u>
<u>DK105 dkmj 1022 ps</u>	<u>Terrænnær grundvandsforekomst</u>	<u>x1: 524800.000,</u> <u>y1: 6223150.00,</u> <u>z1: 24.579</u>	<u>Ja</u>	<u>God kemisk tilstand senest 22. december 2021</u> <u>God kvantitativ tilstand senest 22. december 2021</u>
<u>DK105 dkmj 859 ps</u>	<u>Terrænnær grundvandsforekomst</u>	<u>x1: 537099.999,</u> <u>y1: 6237349.99,</u> <u>z1: 22.777</u>	<u>Ja</u>	<u>God kemisk tilstand senest 22. december 2021</u> <u>God kvantitativ tilstand senest 22. december 2021</u>
<u>DK111 dkmj 791 ps</u>	<u>Dyb grundvandsforekomst</u>	<u>x1: 520500.000,</u> <u>y1: 6167350.00,</u> <u>z1: 23.216</u>	<u>Ja</u>	<u>God kemisk tilstand senest 22. december 2021</u> <u>God kvantitativ tilstand senest 22. december 2021</u>
<u>DK110 dkmj 103 ks</u>	<u>Terrænnær grundvandsforekomst</u>	<u>x1: 503049.999,</u> <u>y1: 6127349.99,</u> <u>z1: 29.734</u>	<u>Ja</u>	<u>God kemisk tilstand senest 22. december 2021</u> <u>God kvantitativ</u>

				<u>tilstand senest 22. december 2021</u>
<u>DK102 dkmj 976 kalk</u>	<u>Regional grundvandsforekomst</u>	<u>x1: 522249.999,</u> <u>y1: 6292049.99,</u> <u>z1: -46.528</u>	<u>Ja</u>	<u>God kemisk tilstand efter 22. december 2027</u> <u>God kvantitativ tilstand senest 22. december 2021</u>
<u>DK102 dkmj 486 ks</u>	<u>Dyb grundvandsforekomst</u>	<u>x1: 545700.000,</u> <u>y1: 6355550.00,</u> <u>z1: -53.199</u>	<u>Ja</u>	<u>God kemisk tilstand senest 22. december 2021</u> <u>God kvantitativ tilstand senest 22. december 2021</u>
<u>DK109 dkmj 918 ps</u>	<u>Dyb grundvandsforekomst</u>	<u>x1: 561649.999,</u> <u>y1: 6197750.00,</u> <u>z1: 0.514</u>	<u>Ja</u>	<u>God kemisk tilstand senest 22. december 2021</u> <u>God kvantitativ tilstand senest 22. december 2021</u>
<u>DK106 dkmj 426 ks</u>	<u>Dyb grundvandsforekomst</u>	<u>x1: 615449.999,</u> <u>y1: 6246050.00,</u> <u>z1: -7.176</u>	<u>Ja</u>	<u>God kemisk tilstand senest 22. december 2021</u> <u>God kvantitativ tilstand senest 22. december 2021</u>
<u>DK110 dkmj 804 ps</u>	<u>Dyb grundvandsforekomst</u>	<u>x1: 468749.999,</u> <u>y1: 6163150.00,</u> <u>z1: -113.889</u>	<u>Nej</u>	<u>God kemisk tilstand senest 22. december 2021</u> <u>God kvantitativ tilstand senest 22. december 2021</u>
<u>DK115 dkmf 1339 ka lk</u>	<u>Dyb grundvandsforekomst</u>	<u>x1: 592652.472,</u> <u>y1: 6105649.99,</u> <u>z1: -155.171</u>	<u>Ja</u>	<u>God kemisk tilstand senest 22. december 2021</u> <u>God kvantitativ tilstand senest 22. december 2021</u>
<u>DK115 dkmf 1115 ks</u>	<u>Terrænnær grundvandsforekomst</u>	<u>x1: 602450.000,</u> <u>y1: 6097800.00,</u> <u>z1: 17.938</u>	<u>Ja</u>	<u>God kemisk tilstand efter 22. december 2027</u> <u>God kvantitativ tilstand senest 22. december 2021</u>
<u>DK105 dkmj 226 ks</u>	<u>Terrænnær grundvandsforekomst</u>	<u>x1: 534999.999,</u> <u>y1: 6192750.00,</u> <u>z1: 49.914</u>	<u>Ja</u>	<u>God kemisk tilstand senest 22. december 2021</u>

				<u>God kvantitativ tilstand senest 22. december 2021</u>
<u>DK105 dkmj 1072 ks</u>	<u>Terrænnær grundvandsforekomst</u>	<u>x1: 576900.000,</u> <u>y1: 6261338.27,</u> <u>z1: -7.485</u>	<u>Ja</u>	<u>God kemisk tilstand senest 22. december 2021</u> <u>God kvantitativ tilstand senest 22. december 2021</u>
<u>DK102 dkmj 1099 ks</u>	<u>Terrænnær grundvandsforekomst</u>	<u>x1: 542450.000,</u> <u>y1: 6318450.00,</u> <u>z1: 19.076</u>	<u>Ja</u>	<u>God kemisk tilstand senest 22. december 2021</u> <u>God kvantitativ tilstand senest 22. december 2021</u>
<u>DK110 dkmj 729 ks</u>	<u>Dyb grundvandsforekomst</u>	<u>x1: 506749.999,</u> <u>y1: 6151249.99,</u> <u>z1: -154.142</u>	<u>Ja</u>	<u>God kemisk tilstand senest 22. december 2021</u> <u>God kvantitativ tilstand senest 22. december 2021</u>
<u>DK112 dkmf 1283 ks</u>	<u>Dyb grundvandsforekomst</u>	<u>x1: 568899.999,</u> <u>y1: 6134949.99,</u> <u>z1: -27.549</u>	<u>Ja</u>	<u>God kemisk tilstand senest 22. december 2021</u> <u>God kvantitativ tilstand senest 22. december 2021</u>
<u>DK102 dkmj 128 ks</u>	<u>Terrænnær grundvandsforekomst</u>	<u>x1: 557300.000,</u> <u>y1: 6310550.00,</u> <u>z1: 56.346</u>	<u>Ja</u>	<u>God kemisk tilstand senest 22. december 2021</u> <u>God kvantitativ tilstand senest 22. december 2021</u>
<u>DK112 dkmf 1207 ks</u>	<u>Terrænnær grundvandsforekomst</u>	<u>x1: 561500.000,</u> <u>y1: 6149450.00,</u> <u>z1: 1.971</u>	<u>Ja</u>	<u>God kemisk tilstand senest 22. december 2021</u> <u>God kvantitativ tilstand senest 22. december 2021</u>
<u>DK111 dkmj 293 ks</u>	<u>Terrænnær grundvandsforekomst</u>	<u>x1: 531849.999,</u> <u>y1: 6101249.99,</u> <u>z1: 30.981</u>	<u>Nej</u>	<u>God kemisk tilstand senest 22. december 2021</u> <u>God kvantitativ tilstand senest 22. december 2021</u>

<u>DK110 dkmj 667 ks</u>	<u>Dyb grundvandsforekomst</u>	<u>x1: 502399.999,</u> <u>y1: 6110649.99,</u> <u>z1: 4.785</u>	<u>Nej</u>	<u>God kemisk tilstand</u> <u>senest 22. december</u> <u>2021</u> <u>God kvantitativ</u> <u>tilstand senest 22.</u> <u>december 2021</u>
<u>DK105 dkmj 788 ps</u>	<u>Dyb grundvandsforekomst</u>	<u>x1: 539300.000,</u> <u>y1: 6200800.00,</u> <u>z1: 40.892</u>	<u>Ja</u>	<u>God kemisk tilstand</u> <u>senest 22. december</u> <u>2021</u> <u>God kvantitativ</u> <u>tilstand senest 22.</u> <u>december 2021</u>
<u>DK102 dkmj 112 ks</u>	<u>Terrænnær grundvandsforekomst</u>	<u>x1: 532199.999,</u> <u>y1: 6325750.00,</u> <u>z1: -1.535</u>	<u>Nej</u>	<u>God kemisk tilstand</u> <u>senest 22. december</u> <u>2021</u> <u>God kvantitativ</u> <u>tilstand senest 22.</u> <u>december 2021</u>
<u>DK111 dkmj 944 ps</u>	<u>Dyb grundvandsforekomst</u>	<u>x1: 528849.999,</u> <u>y1: 6151450.00,</u> <u>z1: -60.473</u>	<u>Ja</u>	<u>God kemisk tilstand</u> <u>senest 22. december</u> <u>2021</u> <u>God kvantitativ</u> <u>tilstand senest 22.</u> <u>december 2021</u>
<u>DK111 dkmj 847 ps</u>	<u>Terrænnær grundvandsforekomst</u>	<u>x1: 540600.000,</u> <u>y1: 6158050.00,</u> <u>z1: 4.462</u>	<u>Ja</u>	<u>God kemisk tilstand</u> <u>senest 22. december</u> <u>2021</u> <u>God kvantitativ</u> <u>tilstand senest 22.</u> <u>december 2021</u>
<u>DK110 dkmj 102 ks</u>	<u>Terrænnær grundvandsforekomst</u>	<u>x1: 498950.000,</u> <u>y1: 6128800.00,</u> <u>z1: 14.445</u>	<u>Ja</u>	<u>God kemisk tilstand</u> <u>senest 22. december</u> <u>2021</u> <u>God kvantitativ</u> <u>tilstand senest 22.</u> <u>december 2021</u>
<u>DK107 dkmj 565 ks</u>	<u>Terrænnær grundvandsforekomst</u>	<u>x1: 575049.999,</u> <u>y1: 6230350.00,</u> <u>z1: -17.692</u>	<u>Ja</u>	<u>God kemisk tilstand</u> <u>senest 22. december</u> <u>2021</u> <u>God kvantitativ</u> <u>tilstand senest 22.</u> <u>december 2021</u>
<u>DK111 dkmj 882 ps</u>	<u>Dyb grundvandsforekomst</u>	<u>x1: 534899.999,</u> <u>y1: 6151049.99,</u> <u>z1: -21.573</u>	<u>Ja</u>	<u>God kemisk tilstand</u> <u>senest 22. december</u> <u>2021</u> <u>God kvantitativ</u>

				<u>tilstand senest 22. december 2021</u>
<u>DK113 dkmf 1171 ks</u>	<u>Terrænnær grundvandsforekomst</u>	<u>x1: 579000.000, y1: 6121850.00, z1: 16.597</u>	<u>Ja</u>	<u>God kemisk tilstand senest 22. december 2021</u> <u>God kvantitativ tilstand senest 22. december 2021</u>
<u>DK110 dkmj 798 ps</u>	<u>Dyb grundvandsforekomst</u>	<u>x1: 479299.999, y1: 6135949.99, z1: -116.043</u>	<u>Nej</u>	<u>God kemisk tilstand senest 22. december 2021</u> <u>God kvantitativ tilstand senest 22. december 2021</u>
<u>DK110 dkmj 1056 ps</u>	<u>Dyb grundvandsforekomst</u>	<u>x1: 468900.000, y1: 6109850.00, z1: -298.41</u>	<u>Nej</u>	<u>God kemisk tilstand senest 22. december 2021</u> <u>God kvantitativ tilstand senest 22. december 2021</u>
<u>DK109 dkmj 218 ks</u>	<u>Terrænnær grundvandsforekomst</u>	<u>x1: 573200.000, y1: 6200800.00, z1: 14.16</u>	<u>Ja</u>	<u>God kemisk tilstand senest 22. december 2021</u> <u>God kvantitativ tilstand senest 22. december 2021</u>
<u>DK103 dkmj 958 ks</u>	<u>Dyb grundvandsforekomst</u>	<u>x1: 548100.000, y1: 6274600.00, z1: -65.858</u>	<u>Ja</u>	<u>God kemisk tilstand senest 22. december 2021</u> <u>God kvantitativ tilstand senest 22. december 2021</u>
<u>DK102 dkmj 1096 ks</u>	<u>Regional grundvandsforekomst</u>	<u>x1: 532253.081, y1: 6280150.00, z1: -17.816</u>	<u>Ja</u>	<u>God kemisk tilstand efter 22. december 2027</u> <u>God kvantitativ tilstand senest 22. december 2021</u>
<u>DK102 dkmj 514 ks</u>	<u>Dyb grundvandsforekomst</u>	<u>x1: 522400.000, y1: 6308200.00, z1: -32.37</u>	<u>Ja</u>	<u>God kemisk tilstand senest 22. december 2021</u> <u>God kvantitativ tilstand senest 22. december 2021</u>
<u>DK102 dkmj 733 ps</u>	<u>Terrænnær grundvandsforekomst</u>	<u>x1: 467550.000, y1: 6266400.00, z1: -1.01</u>	<u>Ja</u>	<u>God kemisk tilstand senest 22. december 2021</u>

				<u>God kvantitativ tilstand senest 22. december 2021</u>
<u>DK113 dkmf 1162 ks</u>	<u>Terrænnær grundvandsforekomst</u>	<u>x1: 584999.999,</u> <u>y1: 6128450.00,</u> <u>z1: 29.117</u>	<u>Ja</u>	<u>God kemisk tilstand senest 22. december 2021</u> <u>God kvantitativ tilstand senest 22. december 2021</u>
<u>DK102 dkmj 318 ks</u>	<u>Terrænnær grundvandsforekomst</u>	<u>x1: 494750.000,</u> <u>y1: 6307949.99,</u> <u>z1: -18.198</u>	<u>Ja</u>	<u>God kemisk tilstand senest 22. december 2021</u> <u>God kvantitativ tilstand senest 22. december 2021</u>
<u>DK115 dkmf 1186 ks</u>	<u>Terrænnær grundvandsforekomst</u>	<u>x1: 594649.999,</u> <u>y1: 6102499.99,</u> <u>z1: 19.33</u>	<u>Nej</u>	<u>God kemisk tilstand senest 22. december 2021</u> <u>God kvantitativ tilstand senest 22. december 2021</u>
<u>DK105 dkmj 718 ks</u>	<u>Dyb grundvandsforekomst</u>	<u>x1: 529499.999,</u> <u>y1: 6185549.99,</u> <u>z1: 47.494</u>	<u>Ja</u>	<u>God kemisk tilstand senest 22. december 2021</u> <u>God kvantitativ tilstand senest 22. december 2021</u>
<u>DK109 dkmj 445 ks</u>	<u>Terrænnær grundvandsforekomst</u>	<u>x1: 573899.999,</u> <u>y1: 6207150.00,</u> <u>z1: -11.291</u>	<u>Ja</u>	<u>God kemisk tilstand senest 22. december 2021</u> <u>God kvantitativ tilstand senest 22. december 2021</u>
<u>DK109 dkmj 713 ks</u>	<u>Dyb grundvandsforekomst</u>	<u>x1: 541049.999,</u> <u>y1: 6191650.00,</u> <u>z1: -175.249</u>	<u>Ja</u>	<u>God kemisk tilstand senest 22. december 2021</u> <u>God kvantitativ tilstand senest 22. december 2021</u>
<u>DK111 dkmj 840 ps</u>	<u>Dyb grundvandsforekomst</u>	<u>x1: 549500.000,</u> <u>y1: 6178900.00,</u> <u>z1: 26.577</u>	<u>Ja</u>	<u>God kemisk tilstand senest 22. december 2021</u> <u>God kvantitativ tilstand senest 22. december 2021</u>

<u>DK113 dkmf 1297 ks</u>	<u>Dyb grundvandsforekomst</u>	<u>x1: 579749.999,</u> <u>y1: 6123749.99,</u> <u>z1: -21.067</u>	<u>Ja</u>	<u>God kemisk tilstand</u> <u>senest 22. december</u> <u>2021</u> <u>God kvantitativ</u> <u>tilstand senest 22.</u> <u>december 2021</u>
<u>DK115 dkmf 1189 ks</u>	<u>Terrænnær grundvandsforekomst</u>	<u>x1: 614449.999,</u> <u>y1: 6091950.00,</u> <u>z1: 13.155</u>	<u>Ja</u>	<u>God kemisk tilstand</u> <u>senest 22. december</u> <u>2021</u> <u>God kvantitativ</u> <u>tilstand senest 22.</u> <u>december 2021</u>
<u>DK105 dkmj 767 ps</u>	<u>Dyb grundvandsforekomst</u>	<u>x1: 546850.000,</u> <u>y1: 6221450.00,</u> <u>z1: 70.457</u>	<u>Ja</u>	<u>God kemisk tilstand</u> <u>senest 22. december</u> <u>2021</u> <u>God kvantitativ</u> <u>tilstand senest 22.</u> <u>december 2021</u>
<u>DK102 dkmj 492 ks</u>	<u>Dyb grundvandsforekomst</u>	<u>x1: 540450.000,</u> <u>y1: 6340150.00,</u> <u>z1: -34.068</u>	<u>Ja</u>	<u>God kemisk tilstand</u> <u>efter 22. december</u> <u>2027</u> <u>God kvantitativ</u> <u>tilstand senest 22.</u> <u>december 2021</u>
<u>DK105 dkmj 1073 ks</u>	<u>Terrænnær grundvandsforekomst</u>	<u>x1: 550161.181,</u> <u>y1: 6218939.81,</u> <u>z1: 40.994</u>	<u>Ja</u>	<u>God kemisk tilstand</u> <u>efter 22. december</u> <u>2027</u> <u>God kvantitativ</u> <u>tilstand senest 22.</u> <u>december 2021</u>
<u>DK105 dkmj 596 ks</u>	<u>Dyb grundvandsforekomst</u>	<u>x1: 559350.000,</u> <u>y1: 6210249.99,</u> <u>z1: 0.954</u>	<u>Ja</u>	<u>God kemisk tilstand</u> <u>senest 22. december</u> <u>2021</u> <u>God kvantitativ</u> <u>tilstand senest 22.</u> <u>december 2021</u>
<u>DK115 dkmf 1318 ks</u>	<u>Dyb grundvandsforekomst</u>	<u>x1: 601000.000,</u> <u>y1: 6093250.00,</u> <u>z1: -21.414</u>	<u>Nej</u>	<u>God kemisk tilstand</u> <u>senest 22. december</u> <u>2021</u> <u>God kvantitativ</u> <u>tilstand senest 22.</u> <u>december 2021</u>
<u>DK111 dkmj 22 ks</u>	<u>Terrænnær grundvandsforekomst</u>	<u>x1: 557200.000,</u> <u>y1: 6179050.00,</u> <u>z1: 44.219</u>	<u>Ja</u>	<u>God kemisk tilstand</u> <u>efter 22. december</u> <u>2027</u> <u>God kvantitativ</u>

				<u>tilstand senest 22. december 2021</u>
<u>DK109 dkmj 366 ks</u>	<u>Terrænnær grundvandsforekomst</u>	<u>x1: 558800.000,</u> <u>y1: 6184799.99,</u> <u>z1: 19.963</u>	<u>Ja</u>	<u>God kemisk tilstand senest 22. december 2021</u> <u>God kvantitativ tilstand senest 22. december 2021</u>
<u>DK112 dkmf 1159 ks</u>	<u>Terrænnær grundvandsforekomst</u>	<u>x1: 566350.000,</u> <u>y1: 6131700.00,</u> <u>z1: 47.672</u>	<u>Ja</u>	<u>God kemisk tilstand senest 22. december 2021</u> <u>God kvantitativ tilstand senest 22. december 2021</u>
<u>DK113 dkmf 1228 ks</u>	<u>Dyb grundvandsforekomst</u>	<u>x1: 591000.000,</u> <u>y1: 6125800.00,</u> <u>z1: 14.991</u>	<u>Ja</u>	<u>God kemisk tilstand senest 22. december 2021</u> <u>God kvantitativ tilstand senest 22. december 2021</u>
<u>DK107 dkmj 907 ps</u>	<u>Terrænnær grundvandsforekomst</u>	<u>x1: 567300.000,</u> <u>y1: 6226649.99,</u> <u>z1: 44.911</u>	<u>Ja</u>	<u>God kemisk tilstand senest 22. december 2021</u> <u>God kvantitativ tilstand senest 22. december 2021</u>
<u>DK113 dkmf 1149 ks</u>	<u>Terrænnær grundvandsforekomst</u>	<u>x1: 593799.999,</u> <u>y1: 6135899.99,</u> <u>z1: 19.85</u>	<u>Ja</u>	<u>God kemisk tilstand senest 22. december 2021</u> <u>God kvantitativ tilstand senest 22. december 2021</u>
<u>DK102 dkmj 408 ks</u>	<u>Terrænnær grundvandsforekomst</u>	<u>x1: 502900.000,</u> <u>y1: 6276249.99,</u> <u>z1: -46.145</u>	<u>Nej</u>	<u>God kemisk tilstand senest 22. december 2021</u> <u>God kvantitativ tilstand senest 22. december 2021</u>
<u>DK102 dkmj 1100 ks</u>	<u>Terrænnær grundvandsforekomst</u>	<u>x1: 545600.000,</u> <u>y1: 6265273.34,</u> <u>z1: -34.711</u>	<u>Ja</u>	<u>God kemisk tilstand efter 22. december 2027</u> <u>God kvantitativ tilstand senest 22. december 2021</u>
<u>DK111 dkmj 655 ks</u>	<u>Dyb grundvandsforekomst</u>	<u>x1: 540500.000,</u> <u>y1: 6143249.99,</u> <u>z1: -75.771</u>	<u>Nej</u>	<u>God kemisk tilstand senest 22. december 2021</u>

				<u>God kvantitativ tilstand senest 22. december 2021</u>
<u>DK111 dkmj 1037 ps</u>	<u>Terrænnær grundvandsforekomst</u>	<u>x1: 532600.000,</u> <u>y1: 6169249.99,</u> <u>z1: -25.586</u>	<u>Ja</u>	<u>God kemisk tilstand senest 22. december 2021</u> <u>God kvantitativ tilstand senest 22. december 2021</u>
<u>DK111 dkmj 288 ks</u>	<u>Terrænnær grundvandsforekomst</u>	<u>x1: 531599.999,</u> <u>y1: 6115750.00,</u> <u>z1: 16.936</u>	<u>Ja</u>	<u>God kemisk tilstand senest 22. december 2021</u> <u>God kvantitativ tilstand senest 22. december 2021</u>
<u>DK111 dkmj 673 ks</u>	<u>Dyb grundvandsforekomst</u>	<u>x1: 544199.999,</u> <u>y1: 6085849.99,</u> <u>z1: -31.92</u>	<u>Ja</u>	<u>God kemisk tilstand senest 22. december 2021</u> <u>God kvantitativ tilstand senest 22. december 2021</u>
<u>DK110 dkmj 986 ks</u>	<u>Regional grundvandsforekomst</u>	<u>x1: 486500.000,</u> <u>y1: 6133750.00,</u> <u>z1: -6.907</u>	<u>Ja</u>	<u>God kemisk tilstand efter 22. december 2027</u> <u>God kvantitativ tilstand senest 22. december 2021</u>
<u>DK104 dkmj 753 ps</u>	<u>Dyb grundvandsforekomst</u>	<u>x1: 475899.999,</u> <u>y1: 6237599.99,</u> <u>z1: -8.785</u>	<u>Ja</u>	<u>God kemisk tilstand senest 22. december 2021</u> <u>God kvantitativ tilstand senest 22. december 2021</u>
<u>DK106 dkmj 50 ks</u>	<u>Terrænnær grundvandsforekomst</u>	<u>x1: 600650.000,</u> <u>y1: 6260850.00,</u> <u>z1: 51.009</u>	<u>Ja</u>	<u>God kemisk tilstand senest 22. december 2021</u> <u>God kvantitativ tilstand senest 22. december 2021</u>
<u>DK105 dkmj 704 ks</u>	<u>Dyb grundvandsforekomst</u>	<u>x1: 560799.999,</u> <u>y1: 6204750.00,</u> <u>z1: -34.718</u>	<u>Nej</u>	<u>God kemisk tilstand senest 22. december 2021</u> <u>God kvantitativ tilstand senest 22. december 2021</u>

<u>DK110 dkmj 99 ks</u>	<u>Terrænnær grundvandsforekomst</u>	<u>x1: 517850.000,</u> <u>y1: 6132450.00,</u> <u>z1: 52.172</u>	<u>Ja</u>	<u>God kemisk tilstand</u> <u>senest 22. december</u> <u>2021</u> <u>God kvantitativ</u> <u>tilstand senest 22.</u> <u>december 2021</u>
<u>DK105 dkmj 1103 ks</u>	<u>Regional grundvandsforekomst</u>	<u>x1: 534120.611,</u> <u>y1: 6243649.99,</u> <u>z1: 20.644</u>	<u>Ja</u>	<u>God kemisk tilstand</u> <u>efter 22. december</u> <u>2027</u> <u>God kvantitativ</u> <u>tilstand senest 22.</u> <u>december 2021</u>
<u>DK108 dkmj 781 ps</u>	<u>Dyb grundvandsforekomst</u>	<u>x1: 462200.000,</u> <u>y1: 6210299.99,</u> <u>z1: -33.533</u>	<u>Ja</u>	<u>God kemisk tilstand</u> <u>senest 22. december</u> <u>2021</u> <u>God kvantitativ</u> <u>tilstand senest 22.</u> <u>december 2021</u>
<u>DK101 dkmj 16 ks</u>	<u>Terrænnær grundvandsforekomst</u>	<u>x1: 584300.000,</u> <u>y1: 6390550.00,</u> <u>z1: 1.773</u>	<u>Ja</u>	<u>God kemisk tilstand</u> <u>senest 22. december</u> <u>2021</u> <u>God kvantitativ</u> <u>tilstand senest 22.</u> <u>december 2021</u>
<u>DK108 dkmj 639 ks</u>	<u>Dyb grundvandsforekomst</u>	<u>x1: 518000.000,</u> <u>y1: 6181150.00,</u> <u>z1: 37.346</u>	<u>Ja</u>	<u>God kemisk tilstand</u> <u>senest 22. december</u> <u>2021</u> <u>God kvantitativ</u> <u>tilstand senest 22.</u> <u>december 2021</u>
<u>DK102 dkmj 898 ps</u>	<u>Dyb grundvandsforekomst</u>	<u>x1: 486150.000,</u> <u>y1: 6260049.99,</u> <u>z1: -69.247</u>	<u>Ja</u>	<u>God kemisk tilstand</u> <u>senest 22. december</u> <u>2021</u> <u>God kvantitativ</u> <u>tilstand senest 22.</u> <u>december 2021</u>
<u>DK115 dkmf 1331 ks</u>	<u>Terrænnær grundvandsforekomst</u>	<u>x1: 603200.000,</u> <u>y1: 6085350.00,</u> <u>z1: -1.471</u>	<u>Nej</u>	<u>God kemisk tilstand</u> <u>senest 22. december</u> <u>2021</u> <u>God kvantitativ</u> <u>tilstand senest 22.</u> <u>december 2021</u>
<u>DK110 dkmj 940 ps</u>	<u>Dyb grundvandsforekomst</u>	<u>x1: 511099.999,</u> <u>y1: 6156249.99,</u> <u>z1: -119.877</u>	<u>Ja</u>	<u>God kemisk tilstand</u> <u>senest 22. december</u> <u>2021</u> <u>God kvantitativ</u>

				<u>tilstand senest 22. december 2021</u>
<u>DK109 dkmj 225 ks</u>	<u>Terrænnær grundvandsforekomst</u>	<u>x1: 567000.000, y1: 6195549.99, z1: 0.111</u>	<u>Ja</u>	<u>God kemisk tilstand efter 22. december 2027</u> <u>God kvantitativ tilstand senest 22. december 2021</u>
<u>DK101 dkmj 476 ks</u>	<u>Dyb grundvandsforekomst</u>	<u>x1: 577000.000, y1: 6372449.99, z1: -55.677</u>	<u>Ja</u>	<u>God kemisk tilstand senest 22. december 2021</u> <u>God kvantitativ tilstand senest 22. december 2021</u>
<u>DK114 dkmf 1291 ks</u>	<u>Dyb grundvandsforekomst</u>	<u>x1: 599550.000, y1: 6128450.00, z1: 4.613</u>	<u>Ja</u>	<u>God kemisk tilstand senest 22. december 2021</u> <u>God kvantitativ tilstand senest 22. december 2021</u>
<u>DK115 dkmf 1197 ks</u>	<u>Terrænnær grundvandsforekomst</u>	<u>x1: 609149.999, y1: 6074750.00, z1: -1.474</u>	<u>Ja</u>	<u>God kemisk tilstand senest 22. december 2021</u> <u>God kvantitativ tilstand senest 22. december 2021</u>
<u>DK111 dkmj 812 ps</u>	<u>Dyb grundvandsforekomst</u>	<u>x1: 536249.999, y1: 6117649.99, z1: -42.18</u>	<u>Ja</u>	<u>God kemisk tilstand senest 22. december 2021</u> <u>God kvantitativ tilstand senest 22. december 2021</u>
<u>DK111 dkmj 244 ks</u>	<u>Terrænnær grundvandsforekomst</u>	<u>x1: 535350.000, y1: 6171149.99, z1: 56.26</u>	<u>Ja</u>	<u>God kemisk tilstand senest 22. december 2021</u> <u>God kvantitativ tilstand senest 22. december 2021</u>
<u>DK106 dkmj 1071 ks</u>	<u>Regional grundvandsforekomst</u>	<u>x1: 595750.000, y1: 6244950.00, z1: -28.392</u>	<u>Ja</u>	<u>God kemisk tilstand efter 22. december 2027</u> <u>God kvantitativ tilstand senest 22. december 2021</u>
<u>DK105 dkmj 455 ks</u>	<u>Dyb grundvandsforekomst</u>	<u>x1: 533149.999, y1: 6184449.99, z1: 17.514</u>	<u>Ja</u>	<u>God kemisk tilstand senest 22. december 2021</u>

				<u>God kvantitativ tilstand senest 22. december 2021</u>
<u>DK105 dkmj 977 kalk</u>	<u>Regional grundvandsforekomst</u>	<u>x1: 583450.000,</u> <u>y1: 6249900.00,</u> <u>z1: -51.014</u>	<u>Ja</u>	<u>God kemisk tilstand efter 22. december 2027</u> <u>God kvantitativ tilstand senest 22. december 2021</u>
<u>DK111 dkmj 941 ps</u>	<u>Dyb grundvandsforekomst</u>	<u>x1: 543699.999,</u> <u>y1: 6153749.99,</u> <u>z1: -15.5</u>	<u>Nej</u>	<u>God kemisk tilstand senest 22. december 2021</u> <u>God kvantitativ tilstand senest 22. december 2021</u>
<u>DK114 dkmf 1325 ks</u>	<u>Dyb grundvandsforekomst</u>	<u>x1: 611000.000,</u> <u>y1: 6068799.99,</u> <u>z1: -38.98</u>	<u>Ja</u>	<u>God kemisk tilstand senest 22. december 2021</u> <u>God kvantitativ tilstand senest 22. december 2021</u>
<u>DK104 dkmj 756 ps</u>	<u>Dyb grundvandsforekomst</u>	<u>x1: 488400.000,</u> <u>y1: 6236249.99,</u> <u>z1: -5.144</u>	<u>Ja</u>	<u>God kemisk tilstand senest 22. december 2021</u> <u>God kvantitativ tilstand senest 22. december 2021</u>
<u>DK102 dkmj 154 ks</u>	<u>Terrænnær grundvandsforekomst</u>	<u>x1: 495850.000,</u> <u>y1: 6286150.00,</u> <u>z1: 20.372</u>	<u>Ja</u>	<u>God kemisk tilstand efter 22. december 2027</u> <u>God kvantitativ tilstand senest 22. december 2021</u>
<u>DK111 dkmj 1089 ks</u>	<u>Regional grundvandsforekomst</u>	<u>x1: 526549.999,</u> <u>y1: 6155850.00,</u> <u>z1: -39.516</u>	<u>Ja</u>	<u>God kemisk tilstand efter 22. december 2027</u> <u>God kvantitativ tilstand senest 22. december 2021</u>
<u>DK114 dkmf 1147 ks</u>	<u>Terrænnær grundvandsforekomst</u>	<u>x1: 609949.999,</u> <u>y1: 6136250.00,</u> <u>z1: 17.456</u>	<u>Ja</u>	<u>God kemisk tilstand efter 22. december 2027</u> <u>God kvantitativ tilstand senest 22. december 2021</u>

<u>DK111 dkmj 250 ks</u>	<u>Terrænnær grundvandsforekomst</u>	<u>x1: 530150.000,</u> <u>y1: 6165049.99,</u> <u>z1: 63.881</u>	<u>Nej</u>	<u>God kemisk tilstand senest 22. december 2021</u> <u>God kvantitativ tilstand senest 22. december 2021</u>
<u>DK109 dkmj 363 ks</u>	<u>Terrænnær grundvandsforekomst</u>	<u>x1: 563649.999,</u> <u>y1: 6195750.00,</u> <u>z1: 10.65</u>	<u>Ja</u>	<u>God kemisk tilstand senest 22. december 2021</u> <u>God kvantitativ tilstand senest 22. december 2021</u>
<u>DK115 dkmf 1316 ks</u>	<u>Terrænnær grundvandsforekomst</u>	<u>x1: 593799.999,</u> <u>y1: 6096499.99,</u> <u>z1: -22.251</u>	<u>Ja</u>	<u>God kemisk tilstand senest 22. december 2021</u> <u>God kvantitativ tilstand senest 22. december 2021</u>
<u>DK106 dkmj 172 ks</u>	<u>Terrænnær grundvandsforekomst</u>	<u>x1: 578949.999,</u> <u>y1: 6267900.00,</u> <u>z1: 21.143</u>	<u>Ja</u>	<u>God kemisk tilstand senest 22. december 2021</u> <u>God kvantitativ tilstand senest 22. december 2021</u>
<u>DK110 dkmj 100 ks</u>	<u>Terrænnær grundvandsforekomst</u>	<u>x1: 503850.000,</u> <u>y1: 6132299.99,</u> <u>z1: 63.795</u>	<u>Ja</u>	<u>God kemisk tilstand senest 22. december 2021</u> <u>God kvantitativ tilstand senest 22. december 2021</u>
<u>DK104 dkmj 999 ks</u>	<u>Regional grundvandsforekomst</u>	<u>x1: 458550.000,</u> <u>y1: 6249149.99,</u> <u>z1: 13.308</u>	<u>Ja</u>	<u>God kemisk tilstand efter 22. december 2027</u> <u>God kvantitativ tilstand senest 22. december 2021</u>
<u>DK108 dkmj 769 ps</u>	<u>Dyb grundvandsforekomst</u>	<u>x1: 510550.000,</u> <u>y1: 6220850.00,</u> <u>z1: 50.57</u>	<u>Ja</u>	<u>God kemisk tilstand senest 22. december 2021</u> <u>God kvantitativ tilstand senest 22. december 2021</u>
<u>DK111 dkmj 389 ks</u>	<u>Terrænnær grundvandsforekomst</u>	<u>x1: 529699.999,</u> <u>y1: 6095000.00,</u> <u>z1: 47.658</u>	<u>Nej</u>	<u>God kemisk tilstand senest 22. december 2021</u> <u>God kvantitativ</u>

				<u>tilstand senest 22. december 2021</u>
<u>DK102 dkmj 487 ks</u>	<u>Dyb grundvandsforekomst</u>	<u>x1: 543250.000,</u> <u>y1: 6348700.00,</u> <u>z1: -31.526</u>	<u>Ja</u>	<u>God kemisk tilstand senest 22. december 2021</u> <u>God kvantitativ tilstand senest 22. december 2021</u>
<u>DK111 dkmj 298 ks</u>	<u>Terrænnær grundvandsforekomst</u>	<u>x1: 535350.000,</u> <u>y1: 6083200.00,</u> <u>z1: 18.629</u>	<u>Ja</u>	<u>God kemisk tilstand senest 22. december 2021</u> <u>God kvantitativ tilstand senest 22. december 2021</u>
<u>DK115 dkmf 1183 ks</u>	<u>Terrænnær grundvandsforekomst</u>	<u>x1: 588149.999,</u> <u>y1: 6105049.99,</u> <u>z1: 18.983</u>	<u>Ja</u>	<u>God kemisk tilstand senest 22. december 2021</u> <u>God kvantitativ tilstand senest 22. december 2021</u>
<u>DK115 dkmf 1330 ks</u>	<u>Terrænnær grundvandsforekomst</u>	<u>x1: 595000.000,</u> <u>y1: 6091750.00,</u> <u>z1: -13.176</u>	<u>Nej</u>	<u>God kemisk tilstand senest 22. december 2021</u> <u>God kvantitativ tilstand senest 22. december 2021</u>
<u>DK102 dkmj 902 ps</u>	<u>Dyb grundvandsforekomst</u>	<u>x1: 521750.000,</u> <u>y1: 6256249.99,</u> <u>z1: -4.033</u>	<u>Ja</u>	<u>God kemisk tilstand senest 22. december 2021</u> <u>God kvantitativ tilstand senest 22. december 2021</u>
<u>DK107 dkmj 209 ks</u>	<u>Terrænnær grundvandsforekomst</u>	<u>x1: 578200.000,</u> <u>y1: 6210749.99,</u> <u>z1: 10.351</u>	<u>Ja</u>	<u>God kemisk tilstand senest 22. december 2021</u> <u>God kvantitativ tilstand senest 22. december 2021</u>
<u>DK102 dkmj 951 kalk</u>	<u>Regional grundvandsforekomst</u>	<u>x1: 483749.999,</u> <u>y1: 6298000.00,</u> <u>z1: -59.511</u>	<u>Ja</u>	<u>God kemisk tilstand efter 22. december 2027</u> <u>God kvantitativ tilstand senest 22. december 2021</u>
<u>DK102 dkmj 150 ks</u>	<u>Terrænnær grundvandsforekomst</u>	<u>x1: 468850.000,</u> <u>y1: 6283850.00,</u> <u>z1: 14.422</u>	<u>Ja</u>	<u>God kemisk tilstand senest 22. december 2021</u>

				<u>God kvantitativ tilstand senest 22. december 2021</u>
<u>DK105 dkmj 865 ps</u>	<u>Terrænnær grundvandsforekomst</u>	<u>x1: 542950.000,</u> <u>y1: 6226649.99,</u> <u>z1: 45.831</u>	<u>Ja</u>	<u>God kemisk tilstand senest 22. december 2021</u> <u>God kvantitativ tilstand senest 22. december 2021</u>
<u>DK111 dkmj 383 ks</u>	<u>Terrænnær grundvandsforekomst</u>	<u>x1: 530849.999,</u> <u>y1: 6132899.99,</u> <u>z1: 4.015</u>	<u>Nej</u>	<u>God kemisk tilstand senest 22. december 2021</u> <u>God kvantitativ tilstand senest 22. december 2021</u>
<u>DK113 dkmf 1218 ks</u>	<u>Terrænnær grundvandsforekomst</u>	<u>x1: 591050.000,</u> <u>y1: 6142649.99,</u> <u>z1: -9.584</u>	<u>Ja</u>	<u>God kemisk tilstand senest 22. december 2021</u> <u>God kvantitativ tilstand senest 22. december 2021</u>
<u>DK103 dkmj 329 ks</u>	<u>Terrænnær grundvandsforekomst</u>	<u>x1: 578150.000,</u> <u>y1: 6287000.00,</u> <u>z1: -7.09</u>	<u>Nej</u>	<u>God kemisk tilstand senest 22. december 2021</u> <u>God kvantitativ tilstand senest 22. december 2021</u>
<u>DK105 dkmj 344 ks</u>	<u>Terrænnær grundvandsforekomst</u>	<u>x1: 559900.000,</u> <u>y1: 6243099.99,</u> <u>z1: 43.566</u>	<u>Ja</u>	<u>God kemisk tilstand senest 22. december 2021</u> <u>God kvantitativ tilstand senest 22. december 2021</u>
<u>DK102 dkmj 1007 ks</u>	<u>Regional grundvandsforekomst</u>	<u>x1: 567699.408,</u> <u>y1: 6346849.99,</u> <u>z1: -19.587</u>	<u>Ja</u>	<u>God kemisk tilstand efter 22. december 2027</u> <u>God kvantitativ tilstand senest 22. december 2021</u>
<u>DK102 dkmj 140 ks</u>	<u>Terrænnær grundvandsforekomst</u>	<u>x1: 497749.999,</u> <u>y1: 6293650.00,</u> <u>z1: 2.487</u>	<u>Nej</u>	<u>God kemisk tilstand senest 22. december 2021</u> <u>God kvantitativ tilstand senest 22. december 2021</u>

<u>DK114 dkmf 1164 ks</u>	<u>Terrænnær grundvandsforekomst</u>	<u>x1: 597249.999,</u> <u>y1: 6128249.99,</u> <u>z1: 50.902</u>	<u>Ja</u>	<u>God kemisk tilstand senest 22. december 2021</u> <u>God kvantitativ tilstand senest 22. december 2021</u>
<u>DK102 dkmj 400 ks</u>	<u>Terrænnær grundvandsforekomst</u>	<u>x1: 507349.999,</u> <u>y1: 6289699.99,</u> <u>z1: -12.732</u>	<u>Nej</u>	<u>God kemisk tilstand senest 22. december 2021</u> <u>God kvantitativ tilstand senest 22. december 2021</u>
<u>DK102 dkmj 170 ks</u>	<u>Terrænnær grundvandsforekomst</u>	<u>x1: 516300.000,</u> <u>y1: 6266900.00,</u> <u>z1: 10.385</u>	<u>Ja</u>	<u>God kemisk tilstand senest 22. december 2021</u> <u>God kvantitativ tilstand senest 22. december 2021</u>
<u>DK110 dkmj 730 ks</u>	<u>Dyb grundvandsforekomst</u>	<u>x1: 495350.000,</u> <u>y1: 6154849.99,</u> <u>z1: -89.9</u>	<u>Ja</u>	<u>God kemisk tilstand senest 22. december 2021</u> <u>God kvantitativ tilstand senest 22. december 2021</u>
<u>DK108 dkmj 826 ps</u>	<u>Dyb grundvandsforekomst</u>	<u>x1: 451499.999,</u> <u>y1: 6221249.99,</u> <u>z1: -95.724</u>	<u>Nej</u>	<u>God kemisk tilstand senest 22. december 2021</u> <u>God kvantitativ tilstand senest 22. december 2021</u>
<u>DK110 dkmj 386 ks</u>	<u>Terrænnær grundvandsforekomst</u>	<u>x1: 510800.000,</u> <u>y1: 6123550.00,</u> <u>z1: 46.508</u>	<u>Ja</u>	<u>God kemisk tilstand senest 22. december 2021</u> <u>God kvantitativ tilstand senest 22. december 2021</u>
<u>DK102 dkmj 32 ks</u>	<u>Regional grundvandsforekomst</u>	<u>x1: 460700.000,</u> <u>y1: 6288550.00,</u> <u>z1: -69.517</u>	<u>Ja</u>	<u>God kemisk tilstand senest 22. december 2021</u> <u>God kvantitativ tilstand senest 22. december 2021</u>
<u>DK115 dkmf 1231 ks</u>	<u>Terrænnær grundvandsforekomst</u>	<u>x1: 577250.000,</u> <u>y1: 6102449.99,</u> <u>z1: -5.128</u>	<u>Nej</u>	<u>God kemisk tilstand senest 22. december 2021</u> <u>God kvantitativ</u>

				<u>tilstand senest 22. december 2021</u>
<u>DK112 dkmf 1314 ks</u>	<u>Dyb grundvandsforekomst</u>	<u>x1: 573549.999,</u> <u>y1: 6100550.00,</u> <u>z1: -19.596</u>	<u>Ja</u>	<u>God kemisk tilstand senest 22. december 2021</u> <u>God kvantitativ tilstand senest 22. december 2021</u>
<u>DK105 dkmj 773 ps</u>	<u>Terrænnær grundvandsforekomst</u>	<u>x1: 527250.000,</u> <u>y1: 6218799.99,</u> <u>z1: 88.373</u>	<u>Ja</u>	<u>God kemisk tilstand senest 22. december 2021</u> <u>God kvantitativ tilstand senest 22. december 2021</u>
<u>DK108 dkmj 1015 ps</u>	<u>Dyb grundvandsforekomst</u>	<u>x1: 464249.999,</u> <u>y1: 6200650.00,</u> <u>z1: -131.694</u>	<u>Ja</u>	<u>God kemisk tilstand senest 22. december 2021</u> <u>God kvantitativ tilstand senest 22. december 2021</u>
<u>DK113 dkmf 1250 ks</u>	<u>Dyb grundvandsforekomst</u>	<u>x1: 581949.999,</u> <u>y1: 6150850.00,</u> <u>z1: -25.003</u>	<u>Ja</u>	<u>God kemisk tilstand senest 22. december 2021</u> <u>God kvantitativ tilstand senest 22. december 2021</u>
<u>DK101 dkmj 967 ks</u>	<u>Regional grundvandsforekomst</u>	<u>x1: 559350.000,</u> <u>y1: 6368950.00,</u> <u>z1: 27.635</u>	<u>Ja</u>	<u>God kemisk tilstand efter 22. december 2027</u> <u>God kvantitativ tilstand senest 22. december 2021</u>
<u>DK112 dkmf 1293 ks</u>	<u>Dyb grundvandsforekomst</u>	<u>x1: 556950.000,</u> <u>y1: 6127900.00,</u> <u>z1: -22.797</u>	<u>Ja</u>	<u>God kemisk tilstand senest 22. december 2021</u> <u>God kvantitativ tilstand senest 22. december 2021</u>
<u>DK105 dkmj 630 ks</u>	<u>Terrænnær grundvandsforekomst</u>	<u>x1: 526099.999,</u> <u>y1: 6194749.99,</u> <u>z1: 63.429</u>	<u>Nej</u>	<u>God kemisk tilstand senest 22. december 2021</u> <u>God kvantitativ tilstand senest 22. december 2021</u>
<u>DK102 dkmj 974 kalk</u>	<u>Regional grundvandsforekomst</u>	<u>x1: 556046.574,</u> <u>y1: 6309039.05,</u> <u>z1: -14.138</u>	<u>Ja</u>	<u>God kemisk tilstand efter 22. december 2027</u>

				<u>God kvantitativ tilstand senest 22. december 2021</u>
<u>DK105 dkmj 757 ps</u>	<u>Dyb grundvandsforekomst</u>	<u>x1: 539749.999,</u> <u>y1: 6233300.00,</u> <u>z1: 19.781</u>	<u>Nej</u>	<u>God kemisk tilstand senest 22. december 2021</u> <u>God kvantitativ tilstand senest 22. december 2021</u>
<u>DK105 dkmj 559 ks</u>	<u>Dyb grundvandsforekomst</u>	<u>x1: 526449.999,</u> <u>y1: 6235499.99,</u> <u>z1: 11.561</u>	<u>Ja</u>	<u>God kemisk tilstand senest 22. december 2021</u> <u>God kvantitativ tilstand senest 22. december 2021</u>
<u>DK114 dkmf 1238 ks</u>	<u>Terrænnær grundvandsforekomst</u>	<u>x1: 614799.999,</u> <u>y1: 6090750.00,</u> <u>z1: -4.683</u>	<u>Ja</u>	<u>God kemisk tilstand efter 22. december 2027</u> <u>God kvantitativ tilstand senest 22. december 2021</u>
<u>DK108 dkmj 1046 ps</u>	<u>Dyb grundvandsforekomst</u>	<u>x1: 478800.000,</u> <u>y1: 6200849.99,</u> <u>z1: -47.746</u>	<u>Ja</u>	<u>God kemisk tilstand senest 22. december 2021</u> <u>God kvantitativ tilstand senest 22. december 2021</u>
<u>DK102 dkmj 1030 ps</u>	<u>Regional grundvandsforekomst</u>	<u>x1: 501121.646,</u> <u>y1: 6241835.62,</u> <u>z1: -30.648</u>	<u>Ja</u>	<u>God kemisk tilstand senest 22. december 2021</u> <u>God kvantitativ tilstand senest 22. december 2021</u>
<u>DK109 dkmj 919 ps</u>	<u>Dyb grundvandsforekomst</u>	<u>x1: 563400.000,</u> <u>y1: 6195449.99,</u> <u>z1: -15.228</u>	<u>Ja</u>	<u>God kemisk tilstand senest 22. december 2021</u> <u>God kvantitativ tilstand senest 22. december 2021</u>
<u>DK111 dkmj 82 ks</u>	<u>Terrænnær grundvandsforekomst</u>	<u>x1: 518150.000,</u> <u>y1: 6156900.00,</u> <u>z1: 51.955</u>	<u>Ja</u>	<u>God kemisk tilstand efter 22. december 2027</u> <u>God kvantitativ tilstand senest 22. december 2021</u>

<u>DK115 dkmf 1114 ks</u>	<u>Terrænnær grundvandsforekomst</u>	<u>x1: 608050.000,</u> <u>y1: 6073050.00,</u> <u>z1: 2.237</u>	<u>Ja</u>	<u>God kemisk tilstand senest 22. december 2021</u> <u>God kvantitativ tilstand senest 22. december 2021</u>
<u>DK115 dkmf 1334 ks</u>	<u>Terrænnær grundvandsforekomst</u>	<u>x1: 608000.000,</u> <u>y1: 6123199.99,</u> <u>z1: 72.416</u>	<u>Ja</u>	<u>God kemisk tilstand senest 22. december 2021</u> <u>God kvantitativ tilstand senest 22. december 2021</u>
<u>DK108 dkmj 1016 ps</u>	<u>Dyb grundvandsforekomst</u>	<u>x1: 452899.999,</u> <u>y1: 6216249.99,</u> <u>z1: -112.55</u>	<u>Ja</u>	<u>God kemisk tilstand senest 22. december 2021</u> <u>God kvantitativ tilstand senest 22. december 2021</u>
<u>DK111 dkmj 85 ks</u>	<u>Terrænnær grundvandsforekomst</u>	<u>x1: 519600.000,</u> <u>y1: 6152949.99,</u> <u>z1: 58.56</u>	<u>Ja</u>	<u>God kemisk tilstand efter 22. december 2027</u> <u>God kvantitativ tilstand senest 22. december 2021</u>
<u>DK105 dkmj 593 ks</u>	<u>Dyb grundvandsforekomst</u>	<u>x1: 559000.000,</u> <u>y1: 6211950.00,</u> <u>z1: -34.114</u>	<u>Ja</u>	<u>God kemisk tilstand senest 22. december 2021</u> <u>God kvantitativ tilstand senest 22. december 2021</u>
<u>DK107 dkmj 18 ks</u>	<u>Terrænnær grundvandsforekomst</u>	<u>x1: 587100.000,</u> <u>y1: 6228150.00,</u> <u>z1: 21.21</u>	<u>Ja</u>	<u>God kemisk tilstand efter 22. december 2027</u> <u>God kvantitativ tilstand senest 22. december 2021</u>
<u>DK114 dkmf 1219 ks</u>	<u>Terrænnær grundvandsforekomst</u>	<u>x1: 608300.000,</u> <u>y1: 6142299.99,</u> <u>z1: -6.513</u>	<u>Nej</u>	<u>God kemisk tilstand senest 22. december 2021</u> <u>God kvantitativ tilstand senest 22. december 2021</u>
<u>DK111 dkmj 657 ks</u>	<u>Dyb grundvandsforekomst</u>	<u>x1: 536449.999,</u> <u>y1: 6138650.00,</u> <u>z1: -39.819</u>	<u>Ja</u>	<u>God kemisk tilstand senest 22. december 2021</u> <u>God kvantitativ</u>

				<u>tilstand senest 22. december 2021</u>
<u>DK111 dkmj 649 ks</u>	<u>Dyb grundvandsforekomst</u>	<u>x1: 519400.000,</u> <u>y1: 6168149.99,</u> <u>z1: -25.441</u>	<u>Ja</u>	<u>God kemisk tilstand senest 22. december 2021</u> <u>God kvantitativ tilstand senest 22. december 2021</u>
<u>DK104 dkmj 427 ks</u>	<u>Terrænnær grundvandsforekomst</u>	<u>x1: 445999.999,</u> <u>y1: 6245900.00,</u> <u>z1: -31.001</u>	<u>Ja</u>	<u>God kemisk tilstand senest 22. december 2021</u> <u>God kvantitativ tilstand senest 22. december 2021</u>
<u>DK112 dkmf 1130 ks</u>	<u>Terrænnær grundvandsforekomst</u>	<u>x1: 571250.000,</u> <u>y1: 6148149.99,</u> <u>z1: 32.407</u>	<u>Ja</u>	<u>God kemisk tilstand efter 22. december 2027</u> <u>God kvantitativ tilstand senest 22. december 2021</u>
<u>DK102 dkmj 110 ks</u>	<u>Terrænnær grundvandsforekomst</u>	<u>x1: 552449.999,</u> <u>y1: 6332749.99,</u> <u>z1: 2.322</u>	<u>Ja</u>	<u>God kemisk tilstand senest 22. december 2021</u> <u>God kvantitativ tilstand senest 22. december 2021</u>
<u>DK110 dkmj 1055 ps</u>	<u>Dyb grundvandsforekomst</u>	<u>x1: 481600.000,</u> <u>y1: 6174949.99,</u> <u>z1: -52.905</u>	<u>Ja</u>	<u>God kemisk tilstand senest 22. december 2021</u> <u>God kvantitativ tilstand senest 22. december 2021</u>
<u>DK112 dkmf 1143 ks</u>	<u>Terrænnær grundvandsforekomst</u>	<u>x1: 556600.000,</u> <u>y1: 6139850.00,</u> <u>z1: 9.164</u>	<u>Ja</u>	<u>God kemisk tilstand senest 22. december 2021</u> <u>God kvantitativ tilstand senest 22. december 2021</u>
<u>DK107 dkmj 436 ks</u>	<u>Terrænnær grundvandsforekomst</u>	<u>x1: 560850.000,</u> <u>y1: 6231299.99,</u> <u>z1: 58.605</u>	<u>Ja</u>	<u>God kemisk tilstand senest 22. december 2021</u> <u>God kvantitativ tilstand senest 22. december 2021</u>
<u>DK111 dkmj 966 ks</u>	<u>Dyb grundvandsforekomst</u>	<u>x1: 528499.999,</u> <u>y1: 6121949.99,</u> <u>z1: -23.923</u>	<u>Ja</u>	<u>God kemisk tilstand senest 22. december 2021</u>

				<u>God kvantitativ tilstand senest 22. december 2021</u>
<u>DK101 dkmj 980 ks</u>	<u>Regional grundvandsforekomst</u>	<u>x1: 577499.999,</u> <u>y1: 6335050.00,</u> <u>z1: -3.187</u>	<u>Ja</u>	<u>God kemisk tilstand efter 22. december 2027</u> <u>God kvantitativ tilstand senest 22. december 2021</u>
<u>DK102 dkmj 896 ps</u>	<u>Terrænnær grundvandsforekomst</u>	<u>x1: 509500.000,</u> <u>y1: 6264049.99,</u> <u>z1: -3.404</u>	<u>Ja</u>	<u>God kemisk tilstand senest 22. december 2021</u> <u>God kvantitativ tilstand senest 22. december 2021</u>
<u>DK106 dkmj 184 ks</u>	<u>Terrænnær grundvandsforekomst</u>	<u>x1: 609750.000,</u> <u>y1: 6246449.99,</u> <u>z1: 28.469</u>	<u>Ja</u>	<u>God kemisk tilstand efter 22. december 2027</u> <u>God kvantitativ tilstand senest 22. december 2021</u>
<u>DK102 dkmj 165 ks</u>	<u>Terrænnær grundvandsforekomst</u>	<u>x1: 449649.999,</u> <u>y1: 6278749.99,</u> <u>z1: -7.501</u>	<u>Ja</u>	<u>God kemisk tilstand senest 22. december 2021</u> <u>God kvantitativ tilstand senest 22. december 2021</u>
<u>DK105 dkmj 594 ks</u>	<u>Terrænnær grundvandsforekomst</u>	<u>x1: 533350.000,</u> <u>y1: 6212449.99,</u> <u>z1: -22.541</u>	<u>Ja</u>	<u>God kemisk tilstand senest 22. december 2021</u> <u>God kvantitativ tilstand senest 22. december 2021</u>
<u>DK105 dkmj 625 ks</u>	<u>Dyb grundvandsforekomst</u>	<u>x1: 529950.000,</u> <u>y1: 6197750.00,</u> <u>z1: 64.909</u>	<u>Ja</u>	<u>God kemisk tilstand senest 22. december 2021</u> <u>God kvantitativ tilstand senest 22. december 2021</u>
<u>DK105 dkmj 609 ks</u>	<u>Dyb grundvandsforekomst</u>	<u>x1: 547499.999,</u> <u>y1: 6203899.99,</u> <u>z1: 22.972</u>	<u>Ja</u>	<u>God kemisk tilstand senest 22. december 2021</u> <u>God kvantitativ tilstand senest 22. december 2021</u>

<u>DK101 dkmj 119 ks</u>	<u>Terrænnær grundvandsforekomst</u>	<u>x1: 581699.999,</u> <u>y1: 6323699.99,</u> <u>z1: 1.363</u>	<u>Nej</u>	<u>God kemisk tilstand senest 22. december 2021</u> <u>God kvantitativ tilstand senest 22. december 2021</u>
<u>DK110 dkmj 732 ks</u>	<u>Dyb grundvandsforekomst</u>	<u>x1: 506850.000,</u> <u>y1: 6145549.99,</u> <u>z1: -80.501</u>	<u>Nej</u>	<u>God kemisk tilstand senest 22. december 2021</u> <u>God kvantitativ tilstand senest 22. december 2021</u>
<u>DK115 dkmf 1244 ks</u>	<u>Terrænnær grundvandsforekomst</u>	<u>x1: 608200.000,</u> <u>y1: 6069900.00,</u> <u>z1: -16.546</u>	<u>Ja</u>	<u>God kemisk tilstand senest 22. december 2021</u> <u>God kvantitativ tilstand senest 22. december 2021</u>
<u>DK111 dkmj 852 ps</u>	<u>Dyb grundvandsforekomst</u>	<u>x1: 532650.000,</u> <u>y1: 6132949.99,</u> <u>z1: -29.22</u>	<u>Ja</u>	<u>God kemisk tilstand senest 22. december 2021</u> <u>God kvantitativ tilstand senest 22. december 2021</u>
<u>DK105 dkmj 575 ks</u>	<u>Dyb grundvandsforekomst</u>	<u>x1: 538050.000,</u> <u>y1: 6224899.99,</u> <u>z1: 7.105</u>	<u>Ja</u>	<u>God kemisk tilstand senest 22. december 2021</u> <u>God kvantitativ tilstand senest 22. december 2021</u>
<u>DK102 dkmj 166 ks</u>	<u>Terrænnær grundvandsforekomst</u>	<u>x1: 514899.999,</u> <u>y1: 6271599.99,</u> <u>z1: 8.193</u>	<u>Nej</u>	<u>God kemisk tilstand senest 22. december 2021</u> <u>God kvantitativ tilstand senest 22. december 2021</u>
<u>DK104 dkmj 544 ks</u>	<u>Dyb grundvandsforekomst</u>	<u>x1: 454749.999,</u> <u>y1: 6257449.99,</u> <u>z1: -31.472</u>	<u>Ja</u>	<u>God kemisk tilstand senest 22. december 2021</u> <u>God kvantitativ tilstand senest 22. december 2021</u>
<u>DK111 dkmj 276 ks</u>	<u>Terrænnær grundvandsforekomst</u>	<u>x1: 535150.000,</u> <u>y1: 6133499.99,</u> <u>z1: 20.277</u>	<u>Nej</u>	<u>God kemisk tilstand senest 22. december 2021</u> <u>God kvantitativ</u>

				<u>tilstand senest 22. december 2021</u>
<u>DK111 dkmj 929 ps</u>	<u>Dyb grundvandsforekomst</u>	<u>x1: 551949.999,</u> <u>y1: 6177100.00,</u> <u>z1: 35.053</u>	<u>Ja</u>	<u>God kemisk tilstand senest 22. december 2021</u> <u>God kvantitativ tilstand senest 22. december 2021</u>
<u>DK107 dkmj 697 ks</u>	<u>Dyb grundvandsforekomst</u>	<u>x1: 559400.000,</u> <u>y1: 6224950.00,</u> <u>z1: -70.27</u>	<u>Ja</u>	<u>God kemisk tilstand senest 22. december 2021</u> <u>God kvantitativ tilstand senest 22. december 2021</u>
<u>DK109 dkmj 34 ks</u>	<u>Terrænnær grundvandsforekomst</u>	<u>x1: 575550.000,</u> <u>y1: 6200350.00,</u> <u>z1: -19.023</u>	<u>Ja</u>	<u>God kemisk tilstand efter 22. december 2027</u> <u>God kvantitativ tilstand senest 22. december 2021</u>
<u>DK105 dkmj 858 ps</u>	<u>Terrænnær grundvandsforekomst</u>	<u>x1: 543550.000,</u> <u>y1: 6235199.99,</u> <u>z1: 38.39</u>	<u>Ja</u>	<u>God kemisk tilstand senest 22. december 2021</u> <u>God kvantitativ tilstand senest 22. december 2021</u>
<u>DK108 dkmj 351 ks</u>	<u>Terrænnær grundvandsforekomst</u>	<u>x1: 472699.999,</u> <u>y1: 6206550.00,</u> <u>z1: 27.601</u>	<u>Ja</u>	<u>God kemisk tilstand senest 22. december 2021</u> <u>God kvantitativ tilstand senest 22. december 2021</u>
<u>DK113 dkmf 1200 ks</u>	<u>Terrænnær grundvandsforekomst</u>	<u>x1: 579350.000,</u> <u>y1: 6161549.99,</u> <u>z1: -4.987</u>	<u>Ja</u>	<u>God kemisk tilstand senest 22. december 2021</u> <u>God kvantitativ tilstand senest 22. december 2021</u>
<u>DK102 dkmj 745 ps</u>	<u>Terrænnær grundvandsforekomst</u>	<u>x1: 498899.999,</u> <u>y1: 6247200.00,</u> <u>z1: 10.77</u>	<u>Ja</u>	<u>God kemisk tilstand senest 22. december 2021</u> <u>God kvantitativ tilstand senest 22. december 2021</u>
<u>DK111 dkmj 83 ks</u>	<u>Terrænnær grundvandsforekomst</u>	<u>x1: 518949.999,</u> <u>y1: 6155449.99,</u> <u>z1: 57.166</u>	<u>Ja</u>	<u>God kemisk tilstand senest 22. december 2021</u>

				<u>God kvantitativ tilstand senest 22. december 2021</u>
<u>DK102 dkmj 138 ks</u>	<u>Terrænnær grundvandsforekomst</u>	<u>x1: 500049.999, y1: 6296849.99, z1: 5.884</u>	<u>Ja</u>	<u>God kemisk tilstand senest 22. december 2021</u> <u>God kvantitativ tilstand senest 22. december 2021</u>
<u>DK105 dkmj 864 ps</u>	<u>Terrænnær grundvandsforekomst</u>	<u>x1: 549599.999, y1: 6229699.99, z1: 51.521</u>	<u>Ja</u>	<u>God kemisk tilstand senest 22. december 2021</u> <u>God kvantitativ tilstand senest 22. december 2021</u>
<u>DK110 dkmj 661 ks</u>	<u>Dyb grundvandsforekomst</u>	<u>x1: 466450.000, y1: 6134399.99, z1: -34.074</u>	<u>Nej</u>	<u>God kemisk tilstand senest 22. december 2021</u> <u>God kvantitativ tilstand senest 22. december 2021</u>
<u>DK109 dkmj 1092 ks</u>	<u>Terrænnær grundvandsforekomst</u>	<u>x1: 543499.999, y1: 6179649.99, z1: 38.376</u>	<u>Ja</u>	<u>God kemisk tilstand efter 22. december 2027</u> <u>God kvantitativ tilstand senest 22. december 2021</u>
<u>DK109 dkmj 838 ps</u>	<u>Terrænnær grundvandsforekomst</u>	<u>x1: 561500.000, y1: 6180849.99, z1: -7.39</u>	<u>Ja</u>	<u>God kemisk tilstand senest 22. december 2021</u> <u>God kvantitativ tilstand senest 22. december 2021</u>
<u>DK104 dkmj 743 ps</u>	<u>Dyb grundvandsforekomst</u>	<u>x1: 446050.000, y1: 6250000.00, z1: -48.131</u>	<u>Ja</u>	<u>God kemisk tilstand senest 22. december 2021</u> <u>God kvantitativ tilstand senest 22. december 2021</u>
<u>DK111 dkmj 1038 ps</u>	<u>Dyb grundvandsforekomst</u>	<u>x1: 520649.999, y1: 6166550.00, z1: -118.436</u>	<u>Ja</u>	<u>God kemisk tilstand senest 22. december 2021</u> <u>God kvantitativ tilstand senest 22. december 2021</u>

<u>DK105 dkmj 543 ks</u>	<u>Dyb grundvandsforekomst</u>	<u>x1: 577000.000,</u> <u>y1: 6258249.99,</u> <u>z1: -39.003</u>	<u>Ja</u>	<u>God kemisk tilstand</u> <u>senest 22. december</u> <u>2021</u> <u>God kvantitativ</u> <u>tilstand senest 22.</u> <u>december 2021</u>
<u>DK102 dkmj 126 ks</u>	<u>Terrænnær grundvandsforekomst</u>	<u>x1: 545349.999,</u> <u>y1: 6314199.99,</u> <u>z1: 52.709</u>	<u>Ja</u>	<u>God kemisk tilstand</u> <u>senest 22. december</u> <u>2021</u> <u>God kvantitativ</u> <u>tilstand senest 22.</u> <u>december 2021</u>
<u>DK106 dkmj 542 ks</u>	<u>Dyb grundvandsforekomst</u>	<u>x1: 614799.999,</u> <u>y1: 6264200.00,</u> <u>z1: -18.664</u>	<u>Nej</u>	<u>God kemisk tilstand</u> <u>senest 22. december</u> <u>2021</u> <u>God kvantitativ</u> <u>tilstand senest 22.</u> <u>december 2021</u>
<u>DK106 dkmj 60 ks</u>	<u>Terrænnær grundvandsforekomst</u>	<u>x1: 603150.000,</u> <u>y1: 6250999.99,</u> <u>z1: 24.834</u>	<u>Nej</u>	<u>God kemisk tilstand</u> <u>senest 22. december</u> <u>2021</u> <u>God kvantitativ</u> <u>tilstand senest 22.</u> <u>december 2021</u>
<u>DK102 dkmj 1002 ks</u>	<u>Regional grundvandsforekomst</u>	<u>x1: 505848.767,</u> <u>y1: 6263952.77,</u> <u>z1: 3.269</u>	<u>Ja</u>	<u>God kemisk tilstand</u> <u>efter 22. december</u> <u>2027</u> <u>God kvantitativ</u> <u>tilstand senest 22.</u> <u>december 2021</u>
<u>DK110 dkmj 248 ks</u>	<u>Terrænnær grundvandsforekomst</u>	<u>x1: 506750.000,</u> <u>y1: 6165200.00,</u> <u>z1: 65.139</u>	<u>Ja</u>	<u>God kemisk tilstand</u> <u>senest 22. december</u> <u>2021</u> <u>God kvantitativ</u> <u>tilstand senest 22.</u> <u>december 2021</u>
<u>DK108 dkmj 612 ks</u>	<u>Terrænnær grundvandsforekomst</u>	<u>x1: 494799.999,</u> <u>y1: 6205249.99,</u> <u>z1: 10.179</u>	<u>Ja</u>	<u>God kemisk tilstand</u> <u>senest 22. december</u> <u>2021</u> <u>God kvantitativ</u> <u>tilstand senest 22.</u> <u>december 2021</u>
<u>DK107 dkmj 210 ks</u>	<u>Terrænnær grundvandsforekomst</u>	<u>x1: 575800.000,</u> <u>y1: 6211000.00,</u> <u>z1: 68.255</u>	<u>Ja</u>	<u>God kemisk tilstand</u> <u>efter 22. december</u> <u>2027</u> <u>God kvantitativ</u>

				<u>tilstand senest 22. december 2021</u>
<u>DK109 dkmj 617 ks</u>	<u>Dyb grundvandsforekomst</u>	<u>x1: 578749.999,</u> <u>y1: 6202749.99,</u> <u>z1: -47.088</u>	<u>Ja</u>	<u>God kemisk tilstand senest 22. december 2021</u> <u>God kvantitativ tilstand senest 22. december 2021</u>
<u>DK108 dkmj 626 ks</u>	<u>Dyb grundvandsforekomst</u>	<u>x1: 526749.999,</u> <u>y1: 6196950.00,</u> <u>z1: 65.046</u>	<u>Ja</u>	<u>God kemisk tilstand senest 22. december 2021</u> <u>God kvantitativ tilstand senest 22. december 2021</u>
<u>DK111 dkmj 724 ks</u>	<u>Terrænnær grundvandsforekomst</u>	<u>x1: 554949.999,</u> <u>y1: 6181650.00,</u> <u>z1: -33.658</u>	<u>Ja</u>	<u>God kemisk tilstand senest 22. december 2021</u> <u>God kvantitativ tilstand senest 22. december 2021</u>
<u>DK102 dkmj 153 ks</u>	<u>Terrænnær grundvandsforekomst</u>	<u>x1: 512300.000,</u> <u>y1: 6282650.00,</u> <u>z1: 27.217</u>	<u>Ja</u>	<u>God kemisk tilstand senest 22. december 2021</u> <u>God kvantitativ tilstand senest 22. december 2021</u>
<u>DK105 dkmj 586 ks</u>	<u>Dyb grundvandsforekomst</u>	<u>x1: 542249.999,</u> <u>y1: 6217750.00,</u> <u>z1: 35.356</u>	<u>Ja</u>	<u>God kemisk tilstand senest 22. december 2021</u> <u>God kvantitativ tilstand senest 22. december 2021</u>
<u>DK105 dkmj 418 ks</u>	<u>Terrænnær grundvandsforekomst</u>	<u>x1: 562449.999,</u> <u>y1: 6248599.99,</u> <u>z1: 40.36</u>	<u>Ja</u>	<u>God kemisk tilstand senest 22. december 2021</u> <u>God kvantitativ tilstand senest 22. december 2021</u>
<u>DK111 dkmj 458 ks</u>	<u>Dyb grundvandsforekomst</u>	<u>x1: 548900.000,</u> <u>y1: 6177249.99,</u> <u>z1: 21.507</u>	<u>Ja</u>	<u>God kemisk tilstand senest 22. december 2021</u> <u>God kvantitativ tilstand senest 22. december 2021</u>
<u>DK102 dkmj 892 ps</u>	<u>Dyb grundvandsforekomst</u>	<u>x1: 513699.999,</u> <u>y1: 6269850.00,</u> <u>z1: -7.289</u>	<u>Nej</u>	<u>God kemisk tilstand senest 22. december 2021</u>

				<u>God kvantitativ tilstand senest 22. december 2021</u>
<u>DK106 dkmj 177 ks</u>	<u>Terrænnær grundvandsforekomst</u>	<u>x1: 615499.999,</u> <u>y1: 6260250.00,</u> <u>z1: 11.366</u>	<u>Nej</u>	<u>God kemisk tilstand senest 22. december 2021</u> <u>God kvantitativ tilstand senest 22. december 2021</u>
<u>DK114 dkmf 1286 ks</u>	<u>Terrænnær grundvandsforekomst</u>	<u>x1: 604149.999,</u> <u>y1: 6131250.00,</u> <u>z1: 9.451</u>	<u>Ja</u>	<u>God kemisk tilstand senest 22. december 2021</u> <u>God kvantitativ tilstand senest 22. december 2021</u>
<u>DK110 dkmj 376 ks</u>	<u>Terrænnær grundvandsforekomst</u>	<u>x1: 491100.000,</u> <u>y1: 6150749.99,</u> <u>z1: 33.059</u>	<u>Ja</u>	<u>God kemisk tilstand senest 22. december 2021</u> <u>God kvantitativ tilstand senest 22. december 2021</u>
<u>DK102 dkmj 171 ks</u>	<u>Terrænnær grundvandsforekomst</u>	<u>x1: 520949.999,</u> <u>y1: 6265150.00,</u> <u>z1: 19.723</u>	<u>Ja</u>	<u>God kemisk tilstand senest 22. december 2021</u> <u>God kvantitativ tilstand senest 22. december 2021</u>
<u>DK102 dkmj 313 ks</u>	<u>Terrænnær grundvandsforekomst</u>	<u>x1: 495500.000,</u> <u>y1: 6317649.99,</u> <u>z1: -5.95</u>	<u>Ja</u>	<u>God kemisk tilstand senest 22. december 2021</u> <u>God kvantitativ tilstand senest 22. december 2021</u>
<u>DK105 dkmj 601 ks</u>	<u>Dyb grundvandsforekomst</u>	<u>x1: 545300.000,</u> <u>y1: 6207750.00,</u> <u>z1: 7.227</u>	<u>Ja</u>	<u>God kemisk tilstand senest 22. december 2021</u> <u>God kvantitativ tilstand senest 22. december 2021</u>
<u>DK113 dkmf 1156 ks</u>	<u>Terrænnær grundvandsforekomst</u>	<u>x1: 584449.999,</u> <u>y1: 6132000.00,</u> <u>z1: 27.284</u>	<u>Ja</u>	<u>God kemisk tilstand senest 22. december 2021</u> <u>God kvantitativ tilstand senest 22. december 2021</u>

<u>DK108 dkmj 641 ks</u>	<u>Dyb grundvandsforekomst</u>	<u>x1: 476850.000,</u> <u>y1: 6184350.00,</u> <u>z1: -44.115</u>	<u>Ja</u>	<u>God kemisk tilstand</u> <u>senest 22. december</u> <u>2021</u> <u>God kvantitativ</u> <u>tilstand senest 22.</u> <u>december 2021</u>
<u>DK105 dkmj 3 ks</u>	<u>Regional grundvandsforekomst</u>	<u>x1: 559050.000,</u> <u>y1: 6242950.00,</u> <u>z1: -15.233</u>	<u>Ja</u>	<u>God kemisk tilstand</u> <u>efter 22. december</u> <u>2027</u> <u>God kvantitativ</u> <u>tilstand senest 22.</u> <u>december 2021</u>
<u>DK111 dkmj 46 ps</u>	<u>Terrænnær grundvandsforekomst</u>	<u>x1: 542250.000,</u> <u>y1: 6159150.00,</u> <u>z1: -1.091</u>	<u>Ja</u>	<u>God kemisk tilstand</u> <u>senest 22. december</u> <u>2021</u> <u>God kvantitativ</u> <u>tilstand senest 22.</u> <u>december 2021</u>
<u>DK115 dkmf 1245 ks</u>	<u>Terrænnær grundvandsforekomst</u>	<u>x1: 610100.000,</u> <u>y1: 6069949.99,</u> <u>z1: -21.677</u>	<u>Ja</u>	<u>God kemisk tilstand</u> <u>senest 22. december</u> <u>2021</u> <u>God kvantitativ</u> <u>tilstand senest 22.</u> <u>december 2021</u>
<u>DK110 dkmj 643 ks</u>	<u>Terrænnær grundvandsforekomst</u>	<u>x1: 461800.000,</u> <u>y1: 6175300.00,</u> <u>z1: -7.593</u>	<u>Nej</u>	<u>God kemisk tilstand</u> <u>senest 22. december</u> <u>2021</u> <u>God kvantitativ</u> <u>tilstand senest 22.</u> <u>december 2021</u>
<u>DK105 dkmj 582 ks</u>	<u>Dyb grundvandsforekomst</u>	<u>x1: 539949.999,</u> <u>y1: 6219950.00,</u> <u>z1: -28.761</u>	<u>Ja</u>	<u>God kemisk tilstand</u> <u>senest 22. december</u> <u>2021</u> <u>God kvantitativ</u> <u>tilstand senest 22.</u> <u>december 2021</u>
<u>DK105 dkmj 584 ks</u>	<u>Dyb grundvandsforekomst</u>	<u>x1: 548999.999,</u> <u>y1: 6220050.00,</u> <u>z1: 46.596</u>	<u>Ja</u>	<u>God kemisk tilstand</u> <u>senest 22. december</u> <u>2021</u> <u>God kvantitativ</u> <u>tilstand senest 22.</u> <u>december 2021</u>
<u>DK111 dkmj 939 ps</u>	<u>Terrænnær grundvandsforekomst</u>	<u>x1: 544749.999,</u> <u>y1: 6156100.00,</u> <u>z1: -2.717</u>	<u>Nej</u>	<u>God kemisk tilstand</u> <u>senest 22. december</u> <u>2021</u> <u>God kvantitativ</u>

				<u>tilstand senest 22. december 2021</u>
<u>DK111 dkmj 942 ps</u>	<u>Dyb grundvandsforekomst</u>	<u>x1: 534800.000,</u> <u>y1: 6151249.99,</u> <u>z1: -43.478</u>	<u>Ja</u>	<u>God kemisk tilstand senest 22. december 2021</u> <u>God kvantitativ tilstand senest 22. december 2021</u>
<u>DK111 dkmj 674 ks</u>	<u>Dyb grundvandsforekomst</u>	<u>x1: 549249.999,</u> <u>y1: 6085149.99,</u> <u>z1: -38.491</u>	<u>Ja</u>	<u>God kemisk tilstand senest 22. december 2021</u> <u>God kvantitativ tilstand senest 22. december 2021</u>
<u>DK105 dkmj 691 ks</u>	<u>Dyb grundvandsforekomst</u>	<u>x1: 574550.000,</u> <u>y1: 6237250.00,</u> <u>z1: -49.202</u>	<u>Ja</u>	<u>God kemisk tilstand senest 22. december 2021</u> <u>God kvantitativ tilstand senest 22. december 2021</u>
<u>DK113 dkmf 1172 ks</u>	<u>Terrænnær grundvandsforekomst</u>	<u>x1: 580500.000,</u> <u>y1: 6121150.00,</u> <u>z1: 22.414</u>	<u>Ja</u>	<u>God kemisk tilstand senest 22. december 2021</u> <u>God kvantitativ tilstand senest 22. december 2021</u>
<u>DK109 dkmj 642 ks</u>	<u>Dyb grundvandsforekomst</u>	<u>x1: 542799.999,</u> <u>y1: 6178049.99,</u> <u>z1: 16.037</u>	<u>Ja</u>	<u>God kemisk tilstand senest 22. december 2021</u> <u>God kvantitativ tilstand senest 22. december 2021</u>
<u>DK111 dkmj 990 ks</u>	<u>Terrænnær grundvandsforekomst</u>	<u>x1: 533250.000,</u> <u>y1: 6162249.99,</u> <u>z1: 20.237</u>	<u>Ja</u>	<u>God kemisk tilstand efter 22. december 2027</u> <u>God kvantitativ tilstand senest 22. december 2021</u>
<u>DK107 dkmj 202 ks</u>	<u>Terrænnær grundvandsforekomst</u>	<u>x1: 560600.000,</u> <u>y1: 6215050.00,</u> <u>z1: 68.664</u>	<u>Ja</u>	<u>God kemisk tilstand senest 22. december 2021</u> <u>God kvantitativ tilstand senest 22. december 2021</u>
<u>DK106 dkmj 439 ks</u>	<u>Dyb grundvandsforekomst</u>	<u>x1: 605049.999,</u> <u>y1: 6225550.00,</u> <u>z1: -39.183</u>	<u>Ja</u>	<u>God kemisk tilstand senest 22. december 2021</u>

				<u>God kvantitativ tilstand senest 22. december 2021</u>
<u>DK106 dkmj 185 ks</u>	<u>Terrænnær grundvandsforekomst</u>	<u>x1: 613200.000,</u> <u>y1: 6247250.00,</u> <u>z1: 38.242</u>	<u>Ja</u>	<u>God kemisk tilstand senest 22. december 2021</u> <u>God kvantitativ tilstand senest 22. december 2021</u>
<u>DK102 dkmj 515 ks</u>	<u>Dyb grundvandsforekomst</u>	<u>x1: 541550.000,</u> <u>y1: 6307550.00,</u> <u>z1: -20.706</u>	<u>Ja</u>	<u>God kemisk tilstand senest 22. december 2021</u> <u>God kvantitativ tilstand senest 22. december 2021</u>
<u>DK102 dkmj 31 ks</u>	<u>Terrænnær grundvandsforekomst</u>	<u>x1: 476450.000,</u> <u>y1: 6277750.00,</u> <u>z1: -20.031</u>	<u>Ja</u>	<u>God kemisk tilstand senest 22. december 2021</u> <u>God kvantitativ tilstand senest 22. december 2021</u>
<u>DK111 dkmj 836 ps</u>	<u>Terrænnær grundvandsforekomst</u>	<u>x1: 549550.000,</u> <u>y1: 6181050.00,</u> <u>z1: 27.084</u>	<u>Ja</u>	<u>God kemisk tilstand senest 22. december 2021</u> <u>God kvantitativ tilstand senest 22. december 2021</u>
<u>DK111 dkmj 299 ks</u>	<u>Terrænnær grundvandsforekomst</u>	<u>x1: 545999.999,</u> <u>y1: 6081050.00,</u> <u>z1: 3.176</u>	<u>Ja</u>	<u>God kemisk tilstand senest 22. december 2021</u> <u>God kvantitativ tilstand senest 22. december 2021</u>
<u>DK109 dkmj 364 ks</u>	<u>Terrænnær grundvandsforekomst</u>	<u>x1: 567350.000,</u> <u>y1: 6187150.00,</u> <u>z1: -7.228</u>	<u>Nej</u>	<u>God kemisk tilstand senest 22. december 2021</u> <u>God kvantitativ tilstand senest 22. december 2021</u>
<u>DK108 dkmj 765 ps</u>	<u>Dyb grundvandsforekomst</u>	<u>x1: 454399.999,</u> <u>y1: 6236700.00,</u> <u>z1: -61.606</u>	<u>Ja</u>	<u>God kemisk tilstand senest 22. december 2021</u> <u>God kvantitativ tilstand senest 22. december 2021</u>

<u>DK113 dkmf 1335 ks</u>	<u>Terrænnær grundvandsforekomst</u>	<u>x1: 587650.000,</u> <u>y1: 6133350.00,</u> <u>z1: 30.856</u>	<u>Ja</u>	<u>God kemisk tilstand efter 22. december 2027</u> <u>God kvantitativ tilstand senest 22. december 2021</u>
<u>DK102 dkmj 517 ks</u>	<u>Dyb grundvandsforekomst</u>	<u>x1: 545049.999,</u> <u>y1: 6307449.99,</u> <u>z1: 6.321</u>	<u>Ja</u>	<u>God kemisk tilstand senest 22. december 2021</u> <u>God kvantitativ tilstand senest 22. december 2021</u>
<u>DK113 dkmf 1178 ks</u>	<u>Terrænnær grundvandsforekomst</u>	<u>x1: 594600.000,</u> <u>y1: 6116150.00,</u> <u>z1: 62.446</u>	<u>Ja</u>	<u>God kemisk tilstand senest 22. december 2021</u> <u>God kvantitativ tilstand senest 22. december 2021</u>
<u>DK111 dkmj 997 ks</u>	<u>Terrænnær grundvandsforekomst</u>	<u>x1: 548899.999,</u> <u>y1: 6178049.99,</u> <u>z1: 31.324</u>	<u>Ja</u>	<u>God kemisk tilstand senest 22. december 2021</u> <u>God kvantitativ tilstand senest 22. december 2021</u>
<u>DK101 dkmj 482 ks</u>	<u>Dyb grundvandsforekomst</u>	<u>x1: 562350.000,</u> <u>y1: 6359999.99,</u> <u>z1: -100.157</u>	<u>Ja</u>	<u>God kemisk tilstand senest 22. december 2021</u> <u>God kvantitativ tilstand senest 22. december 2021</u>
<u>DK104 dkmj 434 ks</u>	<u>Dyb grundvandsforekomst</u>	<u>x1: 484349.999,</u> <u>y1: 6236249.99,</u> <u>z1: 25.147</u>	<u>Ja</u>	<u>God kemisk tilstand senest 22. december 2021</u> <u>God kvantitativ tilstand senest 22. december 2021</u>
<u>DK111 dkmj 807 ps</u>	<u>Dyb grundvandsforekomst</u>	<u>x1: 533550.000,</u> <u>y1: 6141850.00,</u> <u>z1: -1.33</u>	<u>Ja</u>	<u>God kemisk tilstand senest 22. december 2021</u> <u>God kvantitativ tilstand senest 22. december 2021</u>
<u>DK108 dkmj 1065 ps</u>	<u>Regional grundvandsforekomst</u>	<u>x1: 516857.920,</u> <u>y1: 6199549.99,</u> <u>z1: 27.551</u>	<u>Ja</u>	<u>God kemisk tilstand senest 22. december 2021</u> <u>God kvantitativ</u>

				<u>tilstand senest 22. december 2021</u>
<u>DK109 dkmj 448 ks</u>	<u>Dyb grundvandsforekomst</u>	<u>x1: 563499.999, y1: 6198250.00, z1: 9.897</u>	<u>Ja</u>	<u>God kemisk tilstand senest 22. december 2021</u> <u>God kvantitativ tilstand senest 22. december 2021</u>
<u>DK115 dkmf 1239 ks</u>	<u>Terrænnær grundvandsforekomst</u>	<u>x1: 611199.999, y1: 6088850.00, z1: -25.009</u>	<u>Ja</u>	<u>God kemisk tilstand senest 22. december 2021</u> <u>God kvantitativ tilstand senest 22. december 2021</u>
<u>DK102 dkmj 510 ks</u>	<u>Dyb grundvandsforekomst</u>	<u>x1: 557449.999, y1: 6315949.99, z1: -18.954</u>	<u>Ja</u>	<u>God kemisk tilstand senest 22. december 2021</u> <u>God kvantitativ tilstand senest 22. december 2021</u>
<u>DK112 dkmf 1155 ks</u>	<u>Terrænnær grundvandsforekomst</u>	<u>x1: 570650.000, y1: 6133650.00, z1: 58.897</u>	<u>Ja</u>	<u>God kemisk tilstand senest 22. december 2021</u> <u>God kvantitativ tilstand senest 22. december 2021</u>
<u>DK112 dkmf 1277 ks</u>	<u>Dyb grundvandsforekomst</u>	<u>x1: 551500.000, y1: 6135650.00, z1: -40.728</u>	<u>Nej</u>	<u>God kemisk tilstand senest 22. december 2021</u> <u>God kvantitativ tilstand senest 22. december 2021</u>
<u>DK102 dkmj 301 ks</u>	<u>Terrænnær grundvandsforekomst</u>	<u>x1: 543500.000, y1: 6330750.00, z1: -18.327</u>	<u>Ja</u>	<u>God kemisk tilstand senest 22. december 2021</u> <u>God kvantitativ tilstand senest 22. december 2021</u>
<u>DK113 dkmf 1142 ks</u>	<u>Terrænnær grundvandsforekomst</u>	<u>x1: 582450.000, y1: 6137500.00, z1: 45.176</u>	<u>Ja</u>	<u>God kemisk tilstand senest 22. december 2021</u> <u>God kvantitativ tilstand senest 22. december 2021</u>
<u>DK105 dkmj 703 ks</u>	<u>Dyb grundvandsforekomst</u>	<u>x1: 555049.999, y1: 6209499.99, z1: -12.357</u>	<u>Nej</u>	<u>God kemisk tilstand senest 22. december 2021</u>

				<u>God kvantitativ tilstand senest 22. december 2021</u>
<u>DK102 dkmj 302 ks</u>	<u>Terrænnær grundvandsforekomst</u>	<u>x1: 547150.000,</u> <u>y1: 6330849.99,</u> <u>z1: -11.197</u>	<u>Nej</u>	<u>God kemisk tilstand senest 22. december 2021</u> <u>God kvantitativ tilstand senest 22. december 2021</u>
<u>DK111 dkmj 931 ps</u>	<u>Dyb grundvandsforekomst</u>	<u>x1: 553650.000,</u> <u>y1: 6174350.00,</u> <u>z1: 13.683</u>	<u>Ja</u>	<u>God kemisk tilstand senest 22. december 2021</u> <u>God kvantitativ tilstand senest 22. december 2021</u>
<u>DK110 dkmj 996 ks</u>	<u>Terrænnær grundvandsforekomst</u>	<u>x1: 471768.265,</u> <u>y1: 6171950.00,</u> <u>z1: 14.195</u>	<u>Ja</u>	<u>God kemisk tilstand efter 22. december 2027</u> <u>God kvantitativ tilstand senest 22. december 2021</u>
<u>DK113 dkmf 1274 ks</u>	<u>Dyb grundvandsforekomst</u>	<u>x1: 599099.999,</u> <u>y1: 6136950.00,</u> <u>z1: -13.254</u>	<u>Nej</u>	<u>God kemisk tilstand senest 22. december 2021</u> <u>God kvantitativ tilstand senest 22. december 2021</u>
<u>DK105 dkmj 701 ks</u>	<u>Dyb grundvandsforekomst</u>	<u>x1: 554550.000,</u> <u>y1: 6210649.99,</u> <u>z1: 0.465</u>	<u>Nej</u>	<u>God kemisk tilstand senest 22. december 2021</u> <u>God kvantitativ tilstand senest 22. december 2021</u>
<u>DK110 dkmj 1057 ps</u>	<u>Dyb grundvandsforekomst</u>	<u>x1: 505861.242,</u> <u>y1: 6126949.99,</u> <u>z1: -91.879</u>	<u>Ja</u>	<u>God kemisk tilstand senest 22. december 2021</u> <u>God kvantitativ tilstand senest 22. december 2021</u>
<u>DK105 dkmj 759 ps</u>	<u>Terrænnær grundvandsforekomst</u>	<u>x1: 530850.000,</u> <u>y1: 6232400.00,</u> <u>z1: 51.718</u>	<u>Nej</u>	<u>God kemisk tilstand senest 22. december 2021</u> <u>God kvantitativ tilstand senest 22. december 2021</u>

<u>DK111 dkmj 37 ks</u>	<u>Regional grundvandsforekomst</u>	<u>x1: 560250.000,</u> <u>y1: 6091950.00,</u> <u>z1: -27.219</u>	<u>Ja</u>	<u>God kemisk tilstand</u> <u>senest 22. december</u> <u>2021</u> <u>God kvantitativ</u> <u>tilstand senest 22.</u> <u>december 2021</u>
<u>DK111 dkmj 375 ks</u>	<u>Terrænnær grundvandsforekomst</u>	<u>x1: 539799.999,</u> <u>y1: 6153649.99,</u> <u>z1: 15.4</u>	<u>Ja</u>	<u>God kemisk tilstand</u> <u>senest 22. december</u> <u>2021</u> <u>God kvantitativ</u> <u>tilstand senest 22.</u> <u>december 2021</u>
<u>DK103 dkmj 528 ks</u>	<u>Dyb grundvandsforekomst</u>	<u>x1: 568749.999,</u> <u>y1: 6292849.99,</u> <u>z1: -21.017</u>	<u>Ja</u>	<u>God kemisk tilstand</u> <u>senest 22. december</u> <u>2021</u> <u>God kvantitativ</u> <u>tilstand senest 22.</u> <u>december 2021</u>
<u>DK108 dkmj 832 ps</u>	<u>Dyb grundvandsforekomst</u>	<u>x1: 447250.000,</u> <u>y1: 6199649.99,</u> <u>z1: -104.663</u>	<u>Nej</u>	<u>God kemisk tilstand</u> <u>senest 22. december</u> <u>2021</u> <u>God kvantitativ</u> <u>tilstand senest 22.</u> <u>december 2021</u>
<u>DK114 dkmf 1223 ks</u>	<u>Terrænnær grundvandsforekomst</u>	<u>x1: 612450.000,</u> <u>y1: 6135750.00,</u> <u>z1: 1.691</u>	<u>Ja</u>	<u>God kemisk tilstand</u> <u>senest 22. december</u> <u>2021</u> <u>God kvantitativ</u> <u>tilstand senest 22.</u> <u>december 2021</u>
<u>DK105 dkmj 48 ks</u>	<u>Terrænnær grundvandsforekomst</u>	<u>x1: 585550.000,</u> <u>y1: 6261850.00,</u> <u>z1: -1.104</u>	<u>Nej</u>	<u>God kemisk tilstand</u> <u>senest 22. december</u> <u>2021</u> <u>God kvantitativ</u> <u>tilstand senest 22.</u> <u>december 2021</u>
<u>DK102 dkmj 891 ps</u>	<u>Dyb grundvandsforekomst</u>	<u>x1: 471050.000,</u> <u>y1: 6275500.00,</u> <u>z1: -5.671</u>	<u>Ja</u>	<u>God kemisk tilstand</u> <u>senest 22. december</u> <u>2021</u> <u>God kvantitativ</u> <u>tilstand senest 22.</u> <u>december 2021</u>
<u>DK102 dkmj 143 ks</u>	<u>Terrænnær grundvandsforekomst</u>	<u>x1: 547399.999,</u> <u>y1: 6290650.00,</u> <u>z1: 52.26</u>	<u>Ja</u>	<u>God kemisk tilstand</u> <u>senest 22. december</u> <u>2021</u> <u>God kvantitativ</u>

				<u>tilstand senest 22. december 2021</u>
<u>DK111 dkmj 1082 ks</u>	<u>Terrænnær grundvandsforekomst</u>	<u>x1: 529061.203,</u> <u>y1: 6105049.99,</u> <u>z1: 0.999</u>	<u>Ja</u>	<u>God kemisk tilstand senest 22. december 2021</u> <u>God kvantitativ tilstand senest 22. december 2021</u>
<u>DK104 dkmj 429 ks</u>	<u>Terrænnær grundvandsforekomst</u>	<u>x1: 447000.000,</u> <u>y1: 6242550.00,</u> <u>z1: -8.446</u>	<u>Ja</u>	<u>God kemisk tilstand senest 22. december 2021</u> <u>God kvantitativ tilstand senest 22. december 2021</u>
<u>DK115 dkmf 1326 ka lk</u>	<u>Dyb grundvandsforekomst</u>	<u>x1: 607499.999,</u> <u>y1: 6100850.00,</u> <u>z1: -69.328</u>	<u>Nej</u>	<u>God kemisk tilstand senest 22. december 2021</u> <u>God kvantitativ tilstand senest 22. december 2021</u>
<u>DK102 dkmj 1006 ks</u>	<u>Regional grundvandsforekomst</u>	<u>x1: 489646.588,</u> <u>y1: 6252499.01,</u> <u>z1: 16.832</u>	<u>Ja</u>	<u>God kemisk tilstand efter 22. december 2027</u> <u>God kvantitativ tilstand senest 22. december 2021</u>
<u>DK102 dkmj 525 ks</u>	<u>Terrænnær grundvandsforekomst</u>	<u>x1: 548150.000,</u> <u>y1: 6297649.99,</u> <u>z1: 41.989</u>	<u>Nej</u>	<u>God kemisk tilstand senest 22. december 2021</u> <u>God kvantitativ tilstand senest 22. december 2021</u>
<u>DK101 dkmj 979 ks</u>	<u>Regional grundvandsforekomst</u>	<u>x1: 559799.999,</u> <u>y1: 6359250.00,</u> <u>z1: 44.534</u>	<u>Ja</u>	<u>God kemisk tilstand efter 22. december 2027</u> <u>God kvantitativ tilstand senest 22. december 2021</u>
<u>DK105 dkmj 623 ks</u>	<u>Dyb grundvandsforekomst</u>	<u>x1: 532649.999,</u> <u>y1: 6201449.99,</u> <u>z1: -26.036</u>	<u>Ja</u>	<u>God kemisk tilstand senest 22. december 2021</u> <u>God kvantitativ tilstand senest 22. december 2021</u>
<u>DK105 dkmj 762 ps</u>	<u>Dyb grundvandsforekomst</u>	<u>x1: 529149.999,</u> <u>y1: 6222849.99,</u> <u>z1: 52.203</u>	<u>Ja</u>	<u>God kemisk tilstand senest 22. december 2021</u>

				<u>God kvantitativ tilstand senest 22. december 2021</u>
<u>DK110 dkmj 659 ks</u>	<u>Dyb grundvandsforekomst</u>	<u>x1: 520050.000,</u> <u>y1: 6135949.99,</u> <u>z1: -32.762</u>	<u>Ja</u>	<u>God kemisk tilstand senest 22. december 2021</u> <u>God kvantitativ tilstand senest 22. december 2021</u>
<u>DK106 dkmj 188 ks</u>	<u>Terrænnær grundvandsforekomst</u>	<u>x1: 608650.000,</u> <u>y1: 6234249.99,</u> <u>z1: 9.71</u>	<u>Ja</u>	<u>God kemisk tilstand senest 22. december 2021</u> <u>God kvantitativ tilstand senest 22. december 2021</u>
<u>DK107 dkmj 578 ks</u>	<u>Dyb grundvandsforekomst</u>	<u>x1: 564049.999,</u> <u>y1: 6223050.00,</u> <u>z1: -132.875</u>	<u>Ja</u>	<u>God kemisk tilstand senest 22. december 2021</u> <u>God kvantitativ tilstand senest 22. december 2021</u>
<u>DK112 dkmf 1290 ks</u>	<u>Terrænnær grundvandsforekomst</u>	<u>x1: 552049.999,</u> <u>y1: 6129650.00,</u> <u>z1: -22.336</u>	<u>Ja</u>	<u>God kemisk tilstand senest 22. december 2021</u> <u>God kvantitativ tilstand senest 22. december 2021</u>
<u>DK109 dkmj 235 ks</u>	<u>Terrænnær grundvandsforekomst</u>	<u>x1: 543900.000,</u> <u>y1: 6183750.00,</u> <u>z1: 64.407</u>	<u>Ja</u>	<u>God kemisk tilstand senest 22. december 2021</u> <u>God kvantitativ tilstand senest 22. december 2021</u>
<u>DK113 dkmf 1174 ks</u>	<u>Dyb grundvandsforekomst</u>	<u>x1: 596299.999,</u> <u>y1: 6118750.00,</u> <u>z1: 56.789</u>	<u>Ja</u>	<u>God kemisk tilstand senest 22. december 2021</u> <u>God kvantitativ tilstand senest 22. december 2021</u>
<u>DK102 dkmj 895 ps</u>	<u>Dyb grundvandsforekomst</u>	<u>x1: 523149.999,</u> <u>y1: 6264550.00,</u> <u>z1: -25.443</u>	<u>Nej</u>	<u>God kemisk tilstand senest 22. december 2021</u> <u>God kvantitativ tilstand senest 22. december 2021</u>

<u>DK110 dkmj 987 ks</u>	<u>Regional grundvandsforekomst</u>	<u>x1: 453199.999,</u> <u>y1: 6164250.00,</u> <u>z1: 0.96</u>	<u>Ja</u>	<u>God kemisk tilstand senest 22. december 2021</u> <u>God kvantitativ tilstand senest 22. december 2021</u>
<u>DK102 dkmj 312 ks</u>	<u>Terrænnær grundvandsforekomst</u>	<u>x1: 511649.999,</u> <u>y1: 6319650.00,</u> <u>z1: 1.006</u>	<u>Ja</u>	<u>God kemisk tilstand senest 22. december 2021</u> <u>God kvantitativ tilstand senest 22. december 2021</u>
<u>DK102 dkmj 10 ks</u>	<u>Regional grundvandsforekomst</u>	<u>x1: 485650.000,</u> <u>y1: 6296600.00,</u> <u>z1: -15.696</u>	<u>Ja</u>	<u>God kemisk tilstand efter 22. december 2027</u> <u>God kvantitativ tilstand senest 22. december 2021</u>
<u>DK107 dkmj 914 ps</u>	<u>Terrænnær grundvandsforekomst</u>	<u>x1: 564150.000,</u> <u>y1: 6209549.99,</u> <u>z1: 55.505</u>	<u>Ja</u>	<u>God kemisk tilstand senest 22. december 2021</u> <u>God kvantitativ tilstand senest 22. december 2021</u>
<u>DK113 dkmf 1121 ks</u>	<u>Terrænnær grundvandsforekomst</u>	<u>x1: 600199.999,</u> <u>y1: 6153650.00,</u> <u>z1: -0.904</u>	<u>Ja</u>	<u>God kemisk tilstand senest 22. december 2021</u> <u>God kvantitativ tilstand senest 22. december 2021</u>
<u>DK111 dkmj 384 ks</u>	<u>Dyb grundvandsforekomst</u>	<u>x1: 523250.000,</u> <u>y1: 6135349.99,</u> <u>z1: 46.941</u>	<u>Ja</u>	<u>God kemisk tilstand senest 22. december 2021</u> <u>God kvantitativ tilstand senest 22. december 2021</u>
<u>DK115 dkmf 1347 ks</u>	<u>Regional grundvandsforekomst</u>	<u>x1: 608099.999,</u> <u>y1: 6118549.99,</u> <u>z1: 1.462</u>	<u>Ja</u>	<u>God kemisk tilstand efter 22. december 2027</u> <u>God kvantitativ tilstand senest 22. december 2021</u>
<u>DK108 dkmj 614 ks</u>	<u>Terrænnær grundvandsforekomst</u>	<u>x1: 521700.000,</u> <u>y1: 6201749.99,</u> <u>z1: 64.886</u>	<u>Ja</u>	<u>God kemisk tilstand senest 22. december 2021</u> <u>God kvantitativ</u>

				<u>tilstand senest 22. december 2021</u>
<u>DK107 dkmj 1075 ks</u>	<u>Regional grundvandsforekomst</u>	<u>x1: 565599.999,</u> <u>y1: 6219649.99,</u> <u>z1: 29.69</u>	<u>Ja</u>	<u>God kemisk tilstand efter 22. december 2027</u> <u>God kvantitativ tilstand senest 22. december 2021</u>
<u>DK102 dkmj 395 ks</u>	<u>Terrænnær grundvandsforekomst</u>	<u>x1: 524700.000,</u> <u>y1: 6313750.00,</u> <u>z1: -17.637</u>	<u>Nej</u>	<u>God kemisk tilstand senest 22. december 2021</u> <u>God kvantitativ tilstand senest 22. december 2021</u>
<u>DK105 dkmj 905 ps</u>	<u>Dyb grundvandsforekomst</u>	<u>x1: 555299.999,</u> <u>y1: 6235949.99,</u> <u>z1: 59.721</u>	<u>Ja</u>	<u>God kemisk tilstand senest 22. december 2021</u> <u>God kvantitativ tilstand senest 22. december 2021</u>
<u>DK102 dkmj 537 ks</u>	<u>Dyb grundvandsforekomst</u>	<u>x1: 558750.000,</u> <u>y1: 6275499.99,</u> <u>z1: -19.619</u>	<u>Ja</u>	<u>God kemisk tilstand senest 22. december 2021</u> <u>God kvantitativ tilstand senest 22. december 2021</u>
<u>DK106 dkmj 349 ks</u>	<u>Terrænnær grundvandsforekomst</u>	<u>x1: 594299.999,</u> <u>y1: 6222500.00,</u> <u>z1: -4.659</u>	<u>Ja</u>	<u>God kemisk tilstand senest 22. december 2021</u> <u>God kvantitativ tilstand senest 22. december 2021</u>
<u>DK113 dkmf 1152 ks</u>	<u>Terrænnær grundvandsforekomst</u>	<u>x1: 570799.999,</u> <u>y1: 6140050.00,</u> <u>z1: 65.029</u>	<u>Ja</u>	<u>God kemisk tilstand efter 22. december 2027</u> <u>God kvantitativ tilstand senest 22. december 2021</u>
<u>DK102 dkmj 488 ks</u>	<u>Dyb grundvandsforekomst</u>	<u>x1: 560999.999,</u> <u>y1: 6347949.99,</u> <u>z1: -39.396</u>	<u>Ja</u>	<u>God kemisk tilstand senest 22. december 2021</u> <u>God kvantitativ tilstand senest 22. december 2021</u>
<u>DK111 dkmj 808 ps</u>	<u>Dyb grundvandsforekomst</u>	<u>x1: 539549.999,</u> <u>y1: 6131450.00,</u> <u>z1: -31.822</u>	<u>Ja</u>	<u>God kemisk tilstand senest 22. december 2021</u>

				<u>God kvantitativ tilstand senest 22. december 2021</u>
<u>DK104 dkmj 431 ks</u>	<u>Terrænnær grundvandsforekomst</u>	<u>x1: 452149.999,</u> <u>y1: 6238100.00,</u> <u>z1: -8.211</u>	<u>Nej</u>	<u>God kemisk tilstand senest 22. december 2021</u> <u>God kvantitativ tilstand senest 22. december 2021</u>
<u>DK111 dkmj 1048 ps</u>	<u>Dyb grundvandsforekomst</u>	<u>x1: 519099.999,</u> <u>y1: 6156049.99,</u> <u>z1: -41.836</u>	<u>Ja</u>	<u>God kemisk tilstand senest 22. december 2021</u> <u>God kvantitativ tilstand senest 22. december 2021</u>
<u>DK102 dkmj 30 ks</u>	<u>Terrænnær grundvandsforekomst</u>	<u>x1: 500100.000,</u> <u>y1: 6297550.00,</u> <u>z1: -34.912</u>	<u>Ja</u>	<u>God kemisk tilstand senest 22. december 2021</u> <u>God kvantitativ tilstand senest 22. december 2021</u>
<u>DK105 dkmj 688 ks</u>	<u>Dyb grundvandsforekomst</u>	<u>x1: 565100.000,</u> <u>y1: 6242449.99,</u> <u>z1: -30.298</u>	<u>Ja</u>	<u>God kemisk tilstand senest 22. december 2021</u> <u>God kvantitativ tilstand senest 22. december 2021</u>
<u>DK102 dkmj 310 ks</u>	<u>Terrænnær grundvandsforekomst</u>	<u>x1: 502900.000,</u> <u>y1: 6319949.99,</u> <u>z1: -9.39</u>	<u>Nej</u>	<u>God kemisk tilstand senest 22. december 2021</u> <u>God kvantitativ tilstand senest 22. december 2021</u>
<u>DK108 dkmj 872 ps</u>	<u>Dyb grundvandsforekomst</u>	<u>x1: 447449.999,</u> <u>y1: 6198250.00,</u> <u>z1: -143.696</u>	<u>Nej</u>	<u>God kemisk tilstand senest 22. december 2021</u> <u>God kvantitativ tilstand senest 22. december 2021</u>
<u>DK112 dkmf 1180 ks</u>	<u>Terrænnær grundvandsforekomst</u>	<u>x1: 578300.000,</u> <u>y1: 6108950.00,</u> <u>z1: 11.902</u>	<u>Ja</u>	<u>God kemisk tilstand senest 22. december 2021</u> <u>God kvantitativ tilstand senest 22. december 2021</u>

<u>DK111 dkmj 275 ks</u>	<u>Terrænnær grundvandsforekomst</u>	<u>x1: 534550.000,</u> <u>y1: 6135549.99,</u> <u>z1: 11.168</u>	<u>Ja</u>	<u>God kemisk tilstand senest 22. december 2021</u> <u>God kvantitativ tilstand senest 22. december 2021</u>
<u>DK108 dkmj 775 ps</u>	<u>Dyb grundvandsforekomst</u>	<u>x1: 499699.999,</u> <u>y1: 6216149.99,</u> <u>z1: 23.926</u>	<u>Nej</u>	<u>God kemisk tilstand senest 22. december 2021</u> <u>God kvantitativ tilstand senest 22. december 2021</u>
<u>DK104 dkmj 822 ps</u>	<u>Dyb grundvandsforekomst</u>	<u>x1: 480100.000,</u> <u>y1: 6244049.99,</u> <u>z1: -17.773</u>	<u>Ja</u>	<u>God kemisk tilstand senest 22. december 2021</u> <u>God kvantitativ tilstand senest 22. december 2021</u>
<u>DK110 dkmj 651 ks</u>	<u>Dyb grundvandsforekomst</u>	<u>x1: 457200.000,</u> <u>y1: 6163949.99,</u> <u>z1: -37.526</u>	<u>Ja</u>	<u>God kemisk tilstand senest 22. december 2021</u> <u>God kvantitativ tilstand senest 22. december 2021</u>
<u>DK108 dkmj 1019 ps</u>	<u>Dyb grundvandsforekomst</u>	<u>x1: 444900.000,</u> <u>y1: 6214599.99,</u> <u>z1: -106.21</u>	<u>Ja</u>	<u>God kemisk tilstand senest 22. december 2021</u> <u>God kvantitativ tilstand senest 22. december 2021</u>
<u>DK102 dkmj 971 kalk</u>	<u>Regional grundvandsforekomst</u>	<u>x1: 556642.445,</u> <u>y1: 6335450.00,</u> <u>z1: -62.189</u>	<u>Ja</u>	<u>God kemisk tilstand efter 22. december 2027</u> <u>God kvantitativ tilstand senest 22. december 2021</u>
<u>DK111 dkmj 817 ps</u>	<u>Dyb grundvandsforekomst</u>	<u>x1: 545500.000,</u> <u>y1: 6081450.00,</u> <u>z1: -111.037</u>	<u>Ja</u>	<u>God kemisk tilstand senest 22. december 2021</u> <u>God kvantitativ tilstand senest 22. december 2021</u>
<u>DK111 dkmj 251 ks</u>	<u>Terrænnær grundvandsforekomst</u>	<u>x1: 525950.000,</u> <u>y1: 6164849.99,</u> <u>z1: 71.727</u>	<u>Ja</u>	<u>God kemisk tilstand senest 22. december 2021</u> <u>God kvantitativ</u>

				<u>tilstand senest 22. december 2021</u>
<u>DK110 dkmj 650 ks</u>	<u>Dyb grundvandsforekomst</u>	<u>x1: 447600.000,</u> <u>y1: 6166000.00,</u> <u>z1: -48.074</u>	<u>Ja</u>	<u>God kemisk tilstand senest 22. december 2021</u> <u>God kvantitativ tilstand senest 22. december 2021</u>
<u>DK104 dkmj 741 ps</u>	<u>Dyb grundvandsforekomst</u>	<u>x1: 490649.999,</u> <u>y1: 6251949.99,</u> <u>z1: 6.474</u>	<u>Ja</u>	<u>God kemisk tilstand senest 22. december 2021</u> <u>God kvantitativ tilstand senest 22. december 2021</u>
<u>DK115 dkmf 1242 ks</u>	<u>Terrænnær grundvandsforekomst</u>	<u>x1: 596400.000,</u> <u>y1: 6080549.99,</u> <u>z1: 4.244</u>	<u>Ja</u>	<u>God kemisk tilstand efter 22. december 2027</u> <u>God kvantitativ tilstand senest 22. december 2021</u>
<u>DK102 dkmj 323 ks</u>	<u>Terrænnær grundvandsforekomst</u>	<u>x1: 505150.000,</u> <u>y1: 6305399.99,</u> <u>z1: -19.388</u>	<u>Ja</u>	<u>God kemisk tilstand senest 22. december 2021</u> <u>God kvantitativ tilstand senest 22. december 2021</u>
<u>DK114 dkmf 1196 ks</u>	<u>Terrænnær grundvandsforekomst</u>	<u>x1: 612900.000,</u> <u>y1: 6077350.00,</u> <u>z1: -0.244</u>	<u>Nej</u>	<u>God kemisk tilstand senest 22. december 2021</u> <u>God kvantitativ tilstand senest 22. december 2021</u>
<u>DK109 dkmj 640 ks</u>	<u>Dyb grundvandsforekomst</u>	<u>x1: 554449.999,</u> <u>y1: 6181150.00,</u> <u>z1: -53.826</u>	<u>Ja</u>	<u>God kemisk tilstand senest 22. december 2021</u> <u>God kvantitativ tilstand senest 22. december 2021</u>
<u>DK106 dkmj 346 ks</u>	<u>Terrænnær grundvandsforekomst</u>	<u>x1: 609500.000,</u> <u>y1: 6236950.00,</u> <u>z1: 4.413</u>	<u>Ja</u>	<u>God kemisk tilstand senest 22. december 2021</u> <u>God kvantitativ tilstand senest 22. december 2021</u>
<u>DK111 dkmj 265 ks</u>	<u>Terrænnær grundvandsforekomst</u>	<u>x1: 542899.999,</u> <u>y1: 6155250.00,</u> <u>z1: 18.464</u>	<u>Ja</u>	<u>God kemisk tilstand senest 22. december 2021</u>

				<u>God kvantitativ tilstand senest 22. december 2021</u>
<u>DK113 dkmf 1212 ks</u>	<u>Terrænnær grundvandsforekomst</u>	<u>x1: 604600.000,</u> <u>y1: 6150449.99,</u> <u>z1: -6.909</u>	<u>Ja</u>	<u>God kemisk tilstand senest 22. december 2021</u> <u>God kvantitativ tilstand senest 22. december 2021</u>
<u>DK111 dkmj 726 ks</u>	<u>Dyb grundvandsforekomst</u>	<u>x1: 533950.000,</u> <u>y1: 6173649.99,</u> <u>z1: -60.443</u>	<u>Ja</u>	<u>God kemisk tilstand senest 22. december 2021</u> <u>God kvantitativ tilstand senest 22. december 2021</u>
<u>DK105 dkmj 191 ks</u>	<u>Terrænnær grundvandsforekomst</u>	<u>x1: 563749.999,</u> <u>y1: 6229150.00,</u> <u>z1: 50.65</u>	<u>Ja</u>	<u>God kemisk tilstand senest 22. december 2021</u> <u>God kvantitativ tilstand senest 22. december 2021</u>
<u>DK110 dkmj 800 ps</u>	<u>Dyb grundvandsforekomst</u>	<u>x1: 479599.999,</u> <u>y1: 6127049.99,</u> <u>z1: -101.845</u>	<u>Nej</u>	<u>God kemisk tilstand senest 22. december 2021</u> <u>God kvantitativ tilstand senest 22. december 2021</u>
<u>DK113 dkmf 1166 ks</u>	<u>Terrænnær grundvandsforekomst</u>	<u>x1: 581699.999,</u> <u>y1: 6124949.99,</u> <u>z1: 27.869</u>	<u>Ja</u>	<u>God kemisk tilstand senest 22. december 2021</u> <u>God kvantitativ tilstand senest 22. december 2021</u>
<u>DK105 dkmj 686 ks</u>	<u>Dyb grundvandsforekomst</u>	<u>x1: 551899.999,</u> <u>y1: 6250699.99,</u> <u>z1: -65.1</u>	<u>Ja</u>	<u>God kemisk tilstand senest 22. december 2021</u> <u>God kvantitativ tilstand senest 22. december 2021</u>
<u>DK113 dkmf 1161 ks</u>	<u>Terrænnær grundvandsforekomst</u>	<u>x1: 602500.000,</u> <u>y1: 6135150.00,</u> <u>z1: 17.705</u>	<u>Ja</u>	<u>God kemisk tilstand efter 22. december 2027</u> <u>God kvantitativ tilstand senest 22. december 2021</u>

<u>DK101 dkmj 483 ks</u>	<u>Dyb grundvandsforekomst</u>	<u>x1: 566549.999,</u> <u>y1: 6357749.99,</u> <u>z1: -47.715</u>	<u>Ja</u>	<u>God kemisk tilstand</u> <u>senest 22. december</u> <u>2021</u> <u>God kvantitativ</u> <u>tilstand senest 22.</u> <u>december 2021</u>
<u>DK102 dkmj 1028 ps</u>	<u>Dyb grundvandsforekomst</u>	<u>x1: 451399.999,</u> <u>y1: 6268300.00,</u> <u>z1: -192.883</u>	<u>Ja</u>	<u>God kemisk tilstand</u> <u>senest 22. december</u> <u>2021</u> <u>God kvantitativ</u> <u>tilstand senest 22.</u> <u>december 2021</u>
<u>DK111 dkmj 809 ps</u>	<u>Dyb grundvandsforekomst</u>	<u>x1: 538000.000,</u> <u>y1: 6125849.99,</u> <u>z1: -44.437</u>	<u>Ja</u>	<u>God kemisk tilstand</u> <u>senest 22. december</u> <u>2021</u> <u>God kvantitativ</u> <u>tilstand senest 22.</u> <u>december 2021</u>
<u>DK105 dkmj 913 ps</u>	<u>Dyb grundvandsforekomst</u>	<u>x1: 556249.999,</u> <u>y1: 6211750.00,</u> <u>z1: 21.977</u>	<u>Ja</u>	<u>God kemisk tilstand</u> <u>senest 22. december</u> <u>2021</u> <u>God kvantitativ</u> <u>tilstand senest 22.</u> <u>december 2021</u>
<u>DK112 dkmf 1267 ks</u>	<u>Dyb grundvandsforekomst</u>	<u>x1: 562500.000,</u> <u>y1: 6141150.00,</u> <u>z1: -22.233</u>	<u>Ja</u>	<u>God kemisk tilstand</u> <u>senest 22. december</u> <u>2021</u> <u>God kvantitativ</u> <u>tilstand senest 22.</u> <u>december 2021</u>
<u>DK102 dkmj 973 kalk</u>	<u>Regional grundvandsforekomst</u>	<u>x1: 515799.813,</u> <u>y1: 6329297.58,</u> <u>z1: 5.884</u>	<u>Ja</u>	<u>God kemisk tilstand</u> <u>senest 22. december</u> <u>2021</u> <u>God kvantitativ</u> <u>tilstand senest 22.</u> <u>december 2021</u>
<u>DK111 dkmj 45 ps</u>	<u>Dyb grundvandsforekomst</u>	<u>x1: 535200.000,</u> <u>y1: 6163200.00,</u> <u>z1: -15.086</u>	<u>Ja</u>	<u>God kemisk tilstand</u> <u>senest 22. december</u> <u>2021</u> <u>God kvantitativ</u> <u>tilstand senest 22.</u> <u>december 2021</u>
<u>DK110 dkmj 465 ks</u>	<u>Terrænnær grundvandsforekomst</u>	<u>x1: 485749.999,</u> <u>y1: 6132649.99,</u> <u>z1: -20.582</u>	<u>Ja</u>	<u>God kemisk tilstand</u> <u>senest 22. december</u> <u>2021</u> <u>God kvantitativ</u>

				<u>tilstand senest 22. december 2021</u>
<u>DK106 dkmj 54 ks</u>	<u>Terrænnær grundvandsforekomst</u>	<u>x1: 593700.000,</u> <u>y1: 6257649.99,</u> <u>z1: 32.199</u>	<u>Ja</u>	<u>God kemisk tilstand senest 22. december 2021</u> <u>God kvantitativ tilstand senest 22. december 2021</u>
<u>DK108 dkmj 599 ks</u>	<u>Terrænnær grundvandsforekomst</u>	<u>x1: 520200.000,</u> <u>y1: 6211050.00,</u> <u>z1: 25.038</u>	<u>Ja</u>	<u>God kemisk tilstand senest 22. december 2021</u> <u>God kvantitativ tilstand senest 22. december 2021</u>
<u>DK108 dkmj 1107 ks</u>	<u>Terrænnær grundvandsforekomst</u>	<u>x1: 444749.999,</u> <u>y1: 6212300.00,</u> <u>z1: -13.209</u>	<u>Nej</u>	<u>God kemisk tilstand senest 22. december 2021</u> <u>God kvantitativ tilstand senest 22. december 2021</u>
<u>DK101 dkmj 1011 ks</u>	<u>Dyb grundvandsforekomst</u>	<u>x1: 580243.797,</u> <u>y1: 6379749.99,</u> <u>z1: -31.87</u>	<u>Ja</u>	<u>God kemisk tilstand senest 22. december 2021</u> <u>God kvantitativ tilstand senest 22. december 2021</u>
<u>DK102 dkmj 854 ps</u>	<u>Dyb grundvandsforekomst</u>	<u>x1: 463149.999,</u> <u>y1: 6287050.00,</u> <u>z1: -8.864</u>	<u>Ja</u>	<u>God kemisk tilstand senest 22. december 2021</u> <u>God kvantitativ tilstand senest 22. december 2021</u>
<u>DK110 dkmj 378 ks</u>	<u>Terrænnær grundvandsforekomst</u>	<u>x1: 477650.000,</u> <u>y1: 6143949.99,</u> <u>z1: -4.522</u>	<u>Nej</u>	<u>God kemisk tilstand senest 22. december 2021</u> <u>God kvantitativ tilstand senest 22. december 2021</u>
<u>DK113 dkmf 1296 ks</u>	<u>Dyb grundvandsforekomst</u>	<u>x1: 588449.999,</u> <u>y1: 6124799.99,</u> <u>z1: -16.712</u>	<u>Ja</u>	<u>God kemisk tilstand senest 22. december 2021</u> <u>God kvantitativ tilstand senest 22. december 2021</u>
<u>DK104 dkmj 1014 ps</u>	<u>Dyb grundvandsforekomst</u>	<u>x1: 456503.219,</u> <u>y1: 6262250.00,</u> <u>z1: -91.12</u>	<u>Ja</u>	<u>God kemisk tilstand senest 22. december 2021</u>

				<u>God kvantitativ tilstand senest 22. december 2021</u>
<u>DK105 dkmj 345 ks</u>	<u>Terrænnær grundvandsforekomst</u>	<u>x1: 551199.999,</u> <u>y1: 6243549.99,</u> <u>z1: 59.717</u>	<u>Ja</u>	<u>God kemisk tilstand efter 22. december 2027</u> <u>God kvantitativ tilstand senest 22. december 2021</u>
<u>DK102 dkmj 752 ps</u>	<u>Dyb grundvandsforekomst</u>	<u>x1: 521549.999,</u> <u>y1: 6241649.99,</u> <u>z1: 16.415</u>	<u>Ja</u>	<u>God kemisk tilstand senest 22. december 2021</u> <u>God kvantitativ tilstand senest 22. december 2021</u>
<u>DK111 dkmj 391 ks</u>	<u>Terrænnær grundvandsforekomst</u>	<u>x1: 545800.000,</u> <u>y1: 6087449.99,</u> <u>z1: -16.11</u>	<u>Ja</u>	<u>God kemisk tilstand senest 22. december 2021</u> <u>God kvantitativ tilstand senest 22. december 2021</u>
<u>DK105 dkmj 570 ks</u>	<u>Terrænnær grundvandsforekomst</u>	<u>x1: 546549.999,</u> <u>y1: 6226049.99,</u> <u>z1: 55.401</u>	<u>Ja</u>	<u>God kemisk tilstand senest 22. december 2021</u> <u>God kvantitativ tilstand senest 22. december 2021</u>
<u>DK105 dkmj 189 ks</u>	<u>Terrænnær grundvandsforekomst</u>	<u>x1: 570749.999,</u> <u>y1: 6234249.99,</u> <u>z1: 69.953</u>	<u>Ja</u>	<u>God kemisk tilstand efter 22. december 2027</u> <u>God kvantitativ tilstand senest 22. december 2021</u>
<u>DK111 dkmj 295 ks</u>	<u>Terrænnær grundvandsforekomst</u>	<u>x1: 533449.999,</u> <u>y1: 6094849.99,</u> <u>z1: 55.709</u>	<u>Ja</u>	<u>God kemisk tilstand senest 22. december 2021</u> <u>God kvantitativ tilstand senest 22. december 2021</u>
<u>DK107 dkm 1824 ks</u>	<u>Dyb grundvandsforekomst</u>	<u>x1: 589740.210,</u> <u>y1: 6201745.93,</u> <u>z1: 0</u>	<u>Ja</u>	<u>God kemisk tilstand senest 22. december 2021</u> <u>God kvantitativ tilstand senest 22. december 2021</u>

<u>DK111 dkmj 84 ks</u>	<u>Terrænnær grundvandsforekomst</u>	<u>x1: 531599.999,</u> <u>y1: 6155750.00,</u> <u>z1: 62.204</u>	<u>Ja</u>	<u>God kemisk tilstand senest 22. december 2021</u> <u>God kvantitativ tilstand senest 22. december 2021</u>
<u>DK109 dkmj 214 ks</u>	<u>Terrænnær grundvandsforekomst</u>	<u>x1: 567600.000,</u> <u>y1: 6205950.00,</u> <u>z1: 63.318</u>	<u>Ja</u>	<u>God kemisk tilstand senest 22. december 2021</u> <u>God kvantitativ tilstand senest 22. december 2021</u>
<u>DK109 dkmj 644 ks</u>	<u>Dyb grundvandsforekomst</u>	<u>x1: 562249.999,</u> <u>y1: 6174350.00,</u> <u>z1: -45.935</u>	<u>Ja</u>	<u>God kemisk tilstand senest 22. december 2021</u> <u>God kvantitativ tilstand senest 22. december 2021</u>
<u>DK110 dkmj 1050 ps</u>	<u>Dyb grundvandsforekomst</u>	<u>x1: 484350.000,</u> <u>y1: 6155650.00,</u> <u>z1: -122.927</u>	<u>Ja</u>	<u>God kemisk tilstand senest 22. december 2021</u> <u>God kvantitativ tilstand senest 22. december 2021</u>
<u>DK104 dkmj 1025 ps</u>	<u>Dyb grundvandsforekomst</u>	<u>x1: 474245.091,</u> <u>y1: 6237650.00,</u> <u>z1: -142.969</u>	<u>Ja</u>	<u>God kemisk tilstand senest 22. december 2021</u> <u>God kvantitativ tilstand senest 22. december 2021</u>
<u>DK102 dkmj 897 ps</u>	<u>Terrænnær grundvandsforekomst</u>	<u>x1: 488200.000,</u> <u>y1: 6267649.99,</u> <u>z1: -58.724</u>	<u>Ja</u>	<u>God kemisk tilstand senest 22. december 2021</u> <u>God kvantitativ tilstand senest 22. december 2021</u>
<u>DK102 dkmj 521 ks</u>	<u>Terrænnær grundvandsforekomst</u>	<u>x1: 560249.999,</u> <u>y1: 6304250.00,</u> <u>z1: 17.641</u>	<u>Ja</u>	<u>God kemisk tilstand senest 22. december 2021</u> <u>God kvantitativ tilstand senest 22. december 2021</u>
<u>DK102 dkmj 106 ks</u>	<u>Terrænnær grundvandsforekomst</u>	<u>x1: 539299.999,</u> <u>y1: 6345650.00,</u> <u>z1: 0.33</u>	<u>Ja</u>	<u>God kemisk tilstand senest 22. december 2021</u> <u>God kvantitativ</u>

				<u>tilstand senest 22. december 2021</u>
<u>DK105 dkmj 568 ks</u>	<u>Dyb grundvandsforekomst</u>	<u>x1: 542299.999,</u> <u>y1: 6228700.00,</u> <u>z1: -11.416</u>	<u>Ja</u>	<u>God kemisk tilstand senest 22. december 2021</u> <u>God kvantitativ tilstand senest 22. december 2021</u>
<u>DK115 dkmf 1341 ka lk</u>	<u>Terrænnær grundvandsforekomst</u>	<u>x1: 607350.000,</u> <u>y1: 6114250.00,</u> <u>z1: -50.942</u>	<u>Ja</u>	<u>God kemisk tilstand senest 22. december 2021</u> <u>God kvantitativ tilstand senest 22. december 2021</u>
<u>DK114 dkmf 1278 ks</u>	<u>Terrænnær grundvandsforekomst</u>	<u>x1: 603050.000,</u> <u>y1: 6134349.99,</u> <u>z1: -4.209</u>	<u>Ja</u>	<u>God kemisk tilstand senest 22. december 2021</u> <u>God kvantitativ tilstand senest 22. december 2021</u>
<u>DK113 dkmf 1303 ks</u>	<u>Dyb grundvandsforekomst</u>	<u>x1: 585449.999,</u> <u>y1: 6116399.99,</u> <u>z1: -59.642</u>	<u>Nej</u>	<u>God kemisk tilstand senest 22. december 2021</u> <u>God kvantitativ tilstand senest 22. december 2021</u>
<u>DK111 dkmj 472 ks</u>	<u>Terrænnær grundvandsforekomst</u>	<u>x1: 544850.000,</u> <u>y1: 6121449.99,</u> <u>z1: -10.267</u>	<u>Ja</u>	<u>God kemisk tilstand senest 22. december 2021</u> <u>God kvantitativ tilstand senest 22. december 2021</u>
<u>DK114 dkmf 1249 ks</u>	<u>Dyb grundvandsforekomst</u>	<u>x1: 608749.999,</u> <u>y1: 6151049.99,</u> <u>z1: -24.677</u>	<u>Ja</u>	<u>God kemisk tilstand senest 22. december 2021</u> <u>God kvantitativ tilstand senest 22. december 2021</u>
<u>DK102 dkmj 501 ks</u>	<u>Dyb grundvandsforekomst</u>	<u>x1: 563549.999,</u> <u>y1: 6332149.99,</u> <u>z1: -48.617</u>	<u>Ja</u>	<u>God kemisk tilstand senest 22. december 2021</u> <u>God kvantitativ tilstand senest 22. december 2021</u>
<u>DK108 dkmj 637 ks</u>	<u>Terrænnær grundvandsforekomst</u>	<u>x1: 473200.000,</u> <u>y1: 6187649.99,</u> <u>z1: 22.176</u>	<u>Nej</u>	<u>God kemisk tilstand senest 22. december 2021</u>

				<u>God kvantitativ tilstand senest 22. december 2021</u>
<u>DK103 dkmj 530 ks</u>	<u>Dyb grundvandsforekomst</u>	<u>x1: 567150.000,</u> <u>y1: 6288050.00,</u> <u>z1: -33.118</u>	<u>Ja</u>	<u>God kemisk tilstand senest 22. december 2021</u> <u>God kvantitativ tilstand senest 22. december 2021</u>
<u>DK102 dkmj 406 ks</u>	<u>Dyb grundvandsforekomst</u>	<u>x1: 494349.999,</u> <u>y1: 6279549.99,</u> <u>z1: 0.593</u>	<u>Ja</u>	<u>God kemisk tilstand senest 22. december 2021</u> <u>God kvantitativ tilstand senest 22. december 2021</u>
<u>DK102 dkmj 502 ks</u>	<u>Dyb grundvandsforekomst</u>	<u>x1: 560399.999,</u> <u>y1: 6328249.99,</u> <u>z1: -47.797</u>	<u>Ja</u>	<u>God kemisk tilstand senest 22. december 2021</u> <u>God kvantitativ tilstand senest 22. december 2021</u>
<u>DK110 dkmj 101 ks</u>	<u>Terrænnær grundvandsforekomst</u>	<u>x1: 516649.999,</u> <u>y1: 6130850.00,</u> <u>z1: 34.625</u>	<u>Ja</u>	<u>God kemisk tilstand senest 22. december 2021</u> <u>God kvantitativ tilstand senest 22. december 2021</u>
<u>DK102 dkmj 125 ks</u>	<u>Terrænnær grundvandsforekomst</u>	<u>x1: 532249.999,</u> <u>y1: 6314950.00,</u> <u>z1: 34.383</u>	<u>Ja</u>	<u>God kemisk tilstand senest 22. december 2021</u> <u>God kvantitativ tilstand senest 22. december 2021</u>
<u>DK109 dkmj 615 ks</u>	<u>Dyb grundvandsforekomst</u>	<u>x1: 577600.000,</u> <u>y1: 6201749.99,</u> <u>z1: -37.579</u>	<u>Ja</u>	<u>God kemisk tilstand senest 22. december 2021</u> <u>God kvantitativ tilstand senest 22. december 2021</u>
<u>DK110 dkmj 1044 ps</u>	<u>Dyb grundvandsforekomst</u>	<u>x1: 492846.062,</u> <u>y1: 6169050.00,</u> <u>z1: -92.64</u>	<u>Ja</u>	<u>God kemisk tilstand senest 22. december 2021</u> <u>God kvantitativ tilstand senest 22. december 2021</u>

<u>DK108 dkmj 780 ps</u>	<u>Dyb grundvandsforekomst</u>	<u>x1: 445050.000,</u> <u>y1: 6216150.00,</u> <u>z1: -37.649</u>	<u>Ja</u>	<u>God kemisk tilstand</u> <u>senest 22. december</u> <u>2021</u> <u>God kvantitativ</u> <u>tilstand senest 22.</u> <u>december 2021</u>
<u>DK102 dkmj 768 ps</u>	<u>Terrænnær grundvandsforekomst</u>	<u>x1: 521200.000,</u> <u>y1: 6224950.00,</u> <u>z1: 54.354</u>	<u>Ja</u>	<u>God kemisk tilstand</u> <u>senest 22. december</u> <u>2021</u> <u>God kvantitativ</u> <u>tilstand senest 22.</u> <u>december 2021</u>
<u>DK115 dkmf 1309 ks</u>	<u>Dyb grundvandsforekomst</u>	<u>x1: 610649.999,</u> <u>y1: 6106399.99,</u> <u>z1: -26.56</u>	<u>Ja</u>	<u>God kemisk tilstand</u> <u>senest 22. december</u> <u>2021</u> <u>God kvantitativ</u> <u>tilstand senest 22.</u> <u>december 2021</u>
<u>DK112 dkmf 1306 ks</u>	<u>Dyb grundvandsforekomst</u>	<u>x1: 572800.000,</u> <u>y1: 6114550.00,</u> <u>z1: -84.153</u>	<u>Nej</u>	<u>God kemisk tilstand</u> <u>senest 22. december</u> <u>2021</u> <u>God kvantitativ</u> <u>tilstand senest 22.</u> <u>december 2021</u>
<u>DK106 dkmj 417 ks</u>	<u>Dyb grundvandsforekomst</u>	<u>x1: 605249.999,</u> <u>y1: 6249449.99,</u> <u>z1: -23.404</u>	<u>Ja</u>	<u>God kemisk tilstand</u> <u>senest 22. december</u> <u>2021</u> <u>God kvantitativ</u> <u>tilstand senest 22.</u> <u>december 2021</u>
<u>DK109 dkmj 354 ks</u>	<u>Terrænnær grundvandsforekomst</u>	<u>x1: 566900.000,</u> <u>y1: 6201749.99,</u> <u>z1: 47.613</u>	<u>Ja</u>	<u>God kemisk tilstand</u> <u>senest 22. december</u> <u>2021</u> <u>God kvantitativ</u> <u>tilstand senest 22.</u> <u>december 2021</u>
<u>DK108 dkmj 231 ks</u>	<u>Terrænnær grundvandsforekomst</u>	<u>x1: 473299.999,</u> <u>y1: 6185249.99,</u> <u>z1: 55.324</u>	<u>Ja</u>	<u>God kemisk tilstand</u> <u>senest 22. december</u> <u>2021</u> <u>God kvantitativ</u> <u>tilstand senest 22.</u> <u>december 2021</u>
<u>DK111 dkmj 278 ks</u>	<u>Terrænnær grundvandsforekomst</u>	<u>x1: 541750.000,</u> <u>y1: 6127649.99,</u> <u>z1: 0.451</u>	<u>Ja</u>	<u>God kemisk tilstand</u> <u>senest 22. december</u> <u>2021</u> <u>God kvantitativ</u>

				<u>tilstand senest 22. december 2021</u>
<u>DK102 dkmj 738 ps</u>	<u>Terrænnær grundvandsforekomst</u>	<u>x1: 493850.000,</u> <u>y1: 6254450.00,</u> <u>z1: 2.558</u>	<u>Nej</u>	<u>God kemisk tilstand senest 22. december 2021</u> <u>God kvantitativ tilstand senest 22. december 2021</u>
<u>DK105 dkmj 560 ks</u>	<u>Terrænnær grundvandsforekomst</u>	<u>x1: 531400.000,</u> <u>y1: 6234750.00,</u> <u>z1: 20.493</u>	<u>Ja</u>	<u>God kemisk tilstand senest 22. december 2021</u> <u>God kvantitativ tilstand senest 22. december 2021</u>
<u>DK102 dkmj 523 ks</u>	<u>Terrænnær grundvandsforekomst</u>	<u>x1: 563149.999,</u> <u>y1: 6301149.99,</u> <u>z1: -3.582</u>	<u>Nej</u>	<u>God kemisk tilstand senest 22. december 2021</u> <u>God kvantitativ tilstand senest 22. december 2021</u>
<u>DK104 dkmj 419 ks</u>	<u>Terrænnær grundvandsforekomst</u>	<u>x1: 445949.999,</u> <u>y1: 6252000.00,</u> <u>z1: -20.322</u>	<u>Ja</u>	<u>God kemisk tilstand senest 22. december 2021</u> <u>God kvantitativ tilstand senest 22. december 2021</u>
<u>DK111 dkmj 1088 ks</u>	<u>Dyb grundvandsforekomst</u>	<u>x1: 538288.750,</u> <u>y1: 6145350.00,</u> <u>z1: -19.796</u>	<u>Ja</u>	<u>God kemisk tilstand efter 22. december 2027</u> <u>God kvantitativ tilstand senest 22. december 2021</u>
<u>DK103 dkmj 328 ks</u>	<u>Terrænnær grundvandsforekomst</u>	<u>x1: 574100.000,</u> <u>y1: 6291150.00,</u> <u>z1: -3.282</u>	<u>Ja</u>	<u>God kemisk tilstand senest 22. december 2021</u> <u>God kvantitativ tilstand senest 22. december 2021</u>
<u>DK102 dkmj 490 ks</u>	<u>Dyb grundvandsforekomst</u>	<u>x1: 565150.000,</u> <u>y1: 6345200.00,</u> <u>z1: -63.961</u>	<u>Ja</u>	<u>God kemisk tilstand senest 22. december 2021</u> <u>God kvantitativ tilstand senest 22. december 2021</u>
<u>DK102 dkmj 1003 ks</u>	<u>Regional grundvandsforekomst</u>	<u>x1: 548150.000,</u> <u>y1: 6267164.91,</u> <u>z1: 23.209</u>	<u>Ja</u>	<u>God kemisk tilstand efter 22. december 2027</u>

				<u>God kvantitativ tilstand senest 22. december 2021</u>
<u>DK111 dkmj 74 ks</u>	<u>Terrænnær grundvandsforekomst</u>	<u>x1: 525150.000,</u> <u>y1: 6171449.99,</u> <u>z1: 24.973</u>	<u>Ja</u>	<u>God kemisk tilstand senest 22. december 2021</u> <u>God kvantitativ tilstand senest 22. december 2021</u>
<u>DK108 dkmj 771 ps</u>	<u>Dyb grundvandsforekomst</u>	<u>x1: 460050.000,</u> <u>y1: 6219149.99,</u> <u>z1: -37.902</u>	<u>Ja</u>	<u>God kemisk tilstand senest 22. december 2021</u> <u>God kvantitativ tilstand senest 22. december 2021</u>
<u>DK108 dkmj 828 ps</u>	<u>Dyb grundvandsforekomst</u>	<u>x1: 461000.000,</u> <u>y1: 6214849.99,</u> <u>z1: -88.123</u>	<u>Ja</u>	<u>God kemisk tilstand senest 22. december 2021</u> <u>God kvantitativ tilstand senest 22. december 2021</u>
<u>DK105 dkmj 689 ks</u>	<u>Dyb grundvandsforekomst</u>	<u>x1: 570199.999,</u> <u>y1: 6240850.00,</u> <u>z1: -39.501</u>	<u>Ja</u>	<u>God kemisk tilstand senest 22. december 2021</u> <u>God kvantitativ tilstand senest 22. december 2021</u>
<u>DK102 dkmj 173 ks</u>	<u>Terrænnær grundvandsforekomst</u>	<u>x1: 462550.000,</u> <u>y1: 6266449.99,</u> <u>z1: 39.138</u>	<u>Ja</u>	<u>God kemisk tilstand senest 22. december 2021</u> <u>God kvantitativ tilstand senest 22. december 2021</u>
<u>DK107 dkmj 440 ks</u>	<u>Terrænnær grundvandsforekomst</u>	<u>x1: 575850.000,</u> <u>y1: 6218649.99,</u> <u>z1: 52.664</u>	<u>Nej</u>	<u>God kemisk tilstand senest 22. december 2021</u> <u>God kvantitativ tilstand senest 22. december 2021</u>
<u>DK105 dkmj 336 ks</u>	<u>Terrænnær grundvandsforekomst</u>	<u>x1: 559000.000,</u> <u>y1: 6258200.00,</u> <u>z1: 32.472</u>	<u>Ja</u>	<u>God kemisk tilstand senest 22. december 2021</u> <u>God kvantitativ tilstand senest 22. december 2021</u>

<u>DK104 dkmj 564 ks</u>	<u>Terrænnær grundvandsforekomst</u>	<u>x1: 497800.000,</u> <u>y1: 6230049.99,</u> <u>z1: 20.588</u>	<u>Nej</u>	<u>God kemisk tilstand senest 22. december 2021</u> <u>God kvantitativ tilstand senest 22. december 2021</u>
<u>DK112 dkmf 1133 ks</u>	<u>Terrænnær grundvandsforekomst</u>	<u>x1: 557049.999,</u> <u>y1: 6145849.99,</u> <u>z1: 11.785</u>	<u>Ja</u>	<u>God kemisk tilstand senest 22. december 2021</u> <u>God kvantitativ tilstand senest 22. december 2021</u>
<u>DK107 dkmj 194 ks</u>	<u>Terrænnær grundvandsforekomst</u>	<u>x1: 569750.000,</u> <u>y1: 6222249.99,</u> <u>z1: -0.437</u>	<u>Ja</u>	<u>God kemisk tilstand senest 22. december 2021</u> <u>God kvantitativ tilstand senest 22. december 2021</u>
<u>DK105 dkmj 605 ks</u>	<u>Terrænnær grundvandsforekomst</u>	<u>x1: 530749.999,</u> <u>y1: 6205900.00,</u> <u>z1: 69.541</u>	<u>Ja</u>	<u>God kemisk tilstand senest 22. december 2021</u> <u>God kvantitativ tilstand senest 22. december 2021</u>
<u>DK109 dkmj 924 ps</u>	<u>Terrænnær grundvandsforekomst</u>	<u>x1: 562249.999,</u> <u>y1: 6186150.00,</u> <u>z1: -9.508</u>	<u>Nej</u>	<u>God kemisk tilstand senest 22. december 2021</u> <u>God kvantitativ tilstand senest 22. december 2021</u>
<u>DK102 dkmj 161 ks</u>	<u>Terrænnær grundvandsforekomst</u>	<u>x1: 473949.999,</u> <u>y1: 6274900.00,</u> <u>z1: 16.589</u>	<u>Ja</u>	<u>God kemisk tilstand senest 22. december 2021</u> <u>God kvantitativ tilstand senest 22. december 2021</u>
<u>DK102 dkmj 969 ks</u>	<u>Regional grundvandsforekomst</u>	<u>x1: 570100.000,</u> <u>y1: 6349049.99,</u> <u>z1: 47.466</u>	<u>Ja</u>	<u>God kemisk tilstand efter 22. december 2027</u> <u>God kvantitativ tilstand senest 22. december 2021</u>
<u>DK109 dkmj 359 ks</u>	<u>Terrænnær grundvandsforekomst</u>	<u>x1: 558500.000,</u> <u>y1: 6199049.99,</u> <u>z1: 42.634</u>	<u>Ja</u>	<u>God kemisk tilstand efter 22. december 2027</u> <u>God kvantitativ</u>

				<u>tilstand senest 22. december 2021</u>
<u>DK105 dkmj 698 ks</u>	<u>Dyb grundvandsforekomst</u>	<u>x1: 556700.000,</u> <u>y1: 6222300.00,</u> <u>z1: -68.34</u>	<u>Ja</u>	<u>God kemisk tilstand senest 22. december 2021</u> <u>God kvantitativ tilstand senest 22. december 2021</u>
<u>DK104 dkmj 821 ps</u>	<u>Dyb grundvandsforekomst</u>	<u>x1: 451699.999,</u> <u>y1: 6250099.99,</u> <u>z1: -45.161</u>	<u>Ja</u>	<u>God kemisk tilstand senest 22. december 2021</u> <u>God kvantitativ tilstand senest 22. december 2021</u>
<u>DK107 dkmj 696 ks</u>	<u>Dyb grundvandsforekomst</u>	<u>x1: 553399.999,</u> <u>y1: 6224800.00,</u> <u>z1: -60.072</u>	<u>Ja</u>	<u>God kemisk tilstand senest 22. december 2021</u> <u>God kvantitativ tilstand senest 22. december 2021</u>
<u>DK110 dkmj 1062 ps</u>	<u>Regional grundvandsforekomst</u>	<u>x1: 508499.999,</u> <u>y1: 6126449.99,</u> <u>z1: -32.823</u>	<u>Ja</u>	<u>God kemisk tilstand efter 22. december 2027</u> <u>God kvantitativ tilstand senest 22. december 2021</u>
<u>DK112 dkmf 1343 ks</u>	<u>Regional grundvandsforekomst</u>	<u>x1: 574300.000,</u> <u>y1: 6154249.99,</u> <u>z1: -2.257</u>	<u>Ja</u>	<u>God kemisk tilstand efter 22. december 2027</u> <u>God kvantitativ tilstand senest 22. december 2021</u>
<u>DK111 dkmj 280 ks</u>	<u>Terrænnær grundvandsforekomst</u>	<u>x1: 533600.000,</u> <u>y1: 6124750.00,</u> <u>z1: 17.04</u>	<u>Ja</u>	<u>God kemisk tilstand senest 22. december 2021</u> <u>God kvantitativ tilstand senest 22. december 2021</u>
<u>DK102 dkmj 163 ks</u>	<u>Terrænnær grundvandsforekomst</u>	<u>x1: 518949.999,</u> <u>y1: 6286100.00,</u> <u>z1: 26.157</u>	<u>Ja</u>	<u>God kemisk tilstand senest 22. december 2021</u> <u>God kvantitativ tilstand senest 22. december 2021</u>
<u>DK108 dkmj 613 ks</u>	<u>Terrænnær grundvandsforekomst</u>	<u>x1: 515249.999,</u> <u>y1: 6201850.00,</u> <u>z1: 56.074</u>	<u>Ja</u>	<u>God kemisk tilstand senest 22. december 2021</u>

				<u>God kvantitativ tilstand senest 22. december 2021</u>
<u>DK111 dkmj 284 ks</u>	<u>Terrænnær grundvandsforekomst</u>	<u>x1: 543900.000,</u> <u>y1: 6119599.99,</u> <u>z1: -0.099</u>	<u>Nej</u>	<u>God kemisk tilstand senest 22. december 2021</u> <u>God kvantitativ tilstand senest 22. december 2021</u>
<u>DK110 dkmj 243 ks</u>	<u>Terrænnær grundvandsforekomst</u>	<u>x1: 458000.000,</u> <u>y1: 6173150.00,</u> <u>z1: 21.237</u>	<u>Ja</u>	<u>God kemisk tilstand senest 22. december 2021</u> <u>God kvantitativ tilstand senest 22. december 2021</u>
<u>DK111 dkmj 665 ks</u>	<u>Dyb grundvandsforekomst</u>	<u>x1: 538449.999,</u> <u>y1: 6123900.00,</u> <u>z1: -8.362</u>	<u>Ja</u>	<u>God kemisk tilstand senest 22. december 2021</u> <u>God kvantitativ tilstand senest 22. december 2021</u>
<u>DK102 dkmj 819 ps</u>	<u>Dyb grundvandsforekomst</u>	<u>x1: 469049.999,</u> <u>y1: 6257949.99,</u> <u>z1: -37.624</u>	<u>Ja</u>	<u>God kemisk tilstand senest 22. december 2021</u> <u>God kvantitativ tilstand senest 22. december 2021</u>
<u>DK109 dkmj 21 ks</u>	<u>Terrænnær grundvandsforekomst</u>	<u>x1: 565300.000,</u> <u>y1: 6178800.00,</u> <u>z1: 3.203</u>	<u>Ja</u>	<u>God kemisk tilstand senest 22. december 2021</u> <u>God kvantitativ tilstand senest 22. december 2021</u>
<u>DK106 dkmj 62 ks</u>	<u>Terrænnær grundvandsforekomst</u>	<u>x1: 596150.000,</u> <u>y1: 6244749.99,</u> <u>z1: 15.261</u>	<u>Ja</u>	<u>God kemisk tilstand senest 22. december 2021</u> <u>God kvantitativ tilstand senest 22. december 2021</u>
<u>DK102 dkmj 749 ps</u>	<u>Terrænnær grundvandsforekomst</u>	<u>x1: 498649.999,</u> <u>y1: 6243900.00,</u> <u>z1: 11.679</u>	<u>Nej</u>	<u>God kemisk tilstand senest 22. december 2021</u> <u>God kvantitativ tilstand senest 22. december 2021</u>

<u>DK102 dkmj 947 kalk</u>	<u>Dyb grundvandsforekomst</u>	<u>x1: 551299.999,</u> <u>y1: 6324799.99,</u> <u>z1: -41.423</u>	<u>Nej</u>	<u>God kemisk tilstand</u> <u>senest 22. december</u> <u>2021</u> <u>God kvantitativ</u> <u>tilstand senest 22.</u> <u>december 2021</u>
<u>DK103 dkmj 533 ks</u>	<u>Dyb grundvandsforekomst</u>	<u>x1: 561399.999,</u> <u>y1: 6283649.99,</u> <u>z1: -64.3</u>	<u>Nej</u>	<u>God kemisk tilstand</u> <u>senest 22. december</u> <u>2021</u> <u>God kvantitativ</u> <u>tilstand senest 22.</u> <u>december 2021</u>
<u>DK102 dkmj 505 ks</u>	<u>Terrænnær grundvandsforekomst</u>	<u>x1: 512549.999,</u> <u>y1: 6323849.99,</u> <u>z1: -12.333</u>	<u>Ja</u>	<u>God kemisk tilstand</u> <u>senest 22. december</u> <u>2021</u> <u>God kvantitativ</u> <u>tilstand senest 22.</u> <u>december 2021</u>
<u>DK107 dkmj 196 ks</u>	<u>Terrænnær grundvandsforekomst</u>	<u>x1: 575049.999,</u> <u>y1: 6221900.00,</u> <u>z1: -1.906</u>	<u>Ja</u>	<u>God kemisk tilstand</u> <u>senest 22. december</u> <u>2021</u> <u>God kvantitativ</u> <u>tilstand senest 22.</u> <u>december 2021</u>
<u>DK104 dkmj 1013 ps</u>	<u>Dyb grundvandsforekomst</u>	<u>x1: 445850.000,</u> <u>y1: 6251200.00,</u> <u>z1: -114.015</u>	<u>Ja</u>	<u>God kemisk tilstand</u> <u>senest 22. december</u> <u>2021</u> <u>God kvantitativ</u> <u>tilstand senest 22.</u> <u>december 2021</u>
<u>DK102 dkmj 309 ks</u>	<u>Terrænnær grundvandsforekomst</u>	<u>x1: 555549.999,</u> <u>y1: 6321350.00,</u> <u>z1: 26.715</u>	<u>Ja</u>	<u>God kemisk tilstand</u> <u>efter 22. december</u> <u>2027</u> <u>God kvantitativ</u> <u>tilstand senest 22.</u> <u>december 2021</u>
<u>DK108 dkmj 608 ks</u>	<u>Terrænnær grundvandsforekomst</u>	<u>x1: 518000.000,</u> <u>y1: 6204300.00,</u> <u>z1: 44.739</u>	<u>Ja</u>	<u>God kemisk tilstand</u> <u>efter 22. december</u> <u>2027</u> <u>God kvantitativ</u> <u>tilstand senest 22.</u> <u>december 2021</u>
<u>DK106 dkmj 1070 ks</u>	<u>Terrænnær grundvandsforekomst</u>	<u>x1: 584050.000,</u> <u>y1: 6265849.99,</u> <u>z1: -34.965</u>	<u>Ja</u>	<u>God kemisk tilstand</u> <u>senest 22. december</u> <u>2021</u> <u>God kvantitativ</u>

				<u>tilstand senest 22. december 2021</u>
<u>DK108 dkmj 715 ks</u>	<u>Dyb grundvandsforekomst</u>	<u>x1: 519900.000,</u> <u>y1: 6188950.00,</u> <u>z1: 56.98</u>	<u>Ja</u>	<u>God kemisk tilstand senest 22. december 2021</u> <u>God kvantitativ tilstand senest 22. december 2021</u>
<u>DK114 dkmf 1271 ks</u>	<u>Terrænnær grundvandsforekomst</u>	<u>x1: 602850.000,</u> <u>y1: 6139250.00,</u> <u>z1: -12.414</u>	<u>Ja</u>	<u>God kemisk tilstand senest 22. december 2021</u> <u>God kvantitativ tilstand senest 22. december 2021</u>
<u>DK105 dkmj 710 ks</u>	<u>Dyb grundvandsforekomst</u>	<u>x1: 541550.000,</u> <u>y1: 6196049.99,</u> <u>z1: -149.302</u>	<u>Ja</u>	<u>God kemisk tilstand senest 22. december 2021</u> <u>God kvantitativ tilstand senest 22. december 2021</u>
<u>DK105 dkmj 556 ks</u>	<u>Terrænnær grundvandsforekomst</u>	<u>x1: 536399.999,</u> <u>y1: 6240300.00,</u> <u>z1: -10.923</u>	<u>Ja</u>	<u>God kemisk tilstand senest 22. december 2021</u> <u>God kvantitativ tilstand senest 22. december 2021</u>
<u>DK108 dkmj 784 ps</u>	<u>Dyb grundvandsforekomst</u>	<u>x1: 445049.999,</u> <u>y1: 6208350.00,</u> <u>z1: -44.602</u>	<u>Nej</u>	<u>God kemisk tilstand senest 22. december 2021</u> <u>God kvantitativ tilstand senest 22. december 2021</u>
<u>DK113 dkmf 1269 ks</u>	<u>Dyb grundvandsforekomst</u>	<u>x1: 581750.000,</u> <u>y1: 6140350.00,</u> <u>z1: -30.428</u>	<u>Ja</u>	<u>God kemisk tilstand senest 22. december 2021</u> <u>God kvantitativ tilstand senest 22. december 2021</u>
<u>DK102 dkmj 855 ps</u>	<u>Terrænnær grundvandsforekomst</u>	<u>x1: 507600.000,</u> <u>y1: 6245599.99,</u> <u>z1: 12.967</u>	<u>Nej</u>	<u>God kemisk tilstand senest 22. december 2021</u> <u>God kvantitativ tilstand senest 22. december 2021</u>
<u>DK108 dkmj 772 ps</u>	<u>Terrænnær grundvandsforekomst</u>	<u>x1: 485900.000,</u> <u>y1: 6224049.99,</u> <u>z1: -1.315</u>	<u>Ja</u>	<u>God kemisk tilstand senest 22. december 2021</u>

				<u>God kvantitativ tilstand senest 22. december 2021</u>
<u>DK114 dkmf 1234 ks</u>	<u>Dyb grundvandsforekomst</u>	<u>x1: 619799.999,</u> <u>y1: 6095449.99,</u> <u>z1: -40.221</u>	<u>Ja</u>	<u>God kemisk tilstand senest 22. december 2021</u> <u>God kvantitativ tilstand senest 22. december 2021</u>
<u>DK109 dkmj 834 ps</u>	<u>Dyb grundvandsforekomst</u>	<u>x1: 553650.000,</u> <u>y1: 6183549.99,</u> <u>z1: 57.281</u>	<u>Ja</u>	<u>God kemisk tilstand senest 22. december 2021</u> <u>God kvantitativ tilstand senest 22. december 2021</u>
<u>DK113 dkmf 1273 ks</u>	<u>Terrænnær grundvandsforekomst</u>	<u>x1: 595499.999,</u> <u>y1: 6137000.00,</u> <u>z1: -7.829</u>	<u>Nej</u>	<u>God kemisk tilstand senest 22. december 2021</u> <u>God kvantitativ tilstand senest 22. december 2021</u>
<u>DK101 dkmj 473 ks</u>	<u>Dyb grundvandsforekomst</u>	<u>x1: 558049.999,</u> <u>y1: 6381650.00,</u> <u>z1: -38.184</u>	<u>Nej</u>	<u>God kemisk tilstand senest 22. december 2021</u> <u>God kvantitativ tilstand senest 22. december 2021</u>
<u>DK102 dkmj 114 ks</u>	<u>Terrænnær grundvandsforekomst</u>	<u>x1: 535649.999,</u> <u>y1: 6325049.99,</u> <u>z1: 21.669</u>	<u>Ja</u>	<u>God kemisk tilstand senest 22. december 2021</u> <u>God kvantitativ tilstand senest 22. december 2021</u>
<u>DK110 dkmj 992 ks</u>	<u>Regional grundvandsforekomst</u>	<u>x1: 501000.000,</u> <u>y1: 6158449.99,</u> <u>z1: 47.374</u>	<u>Ja</u>	<u>God kemisk tilstand efter 22. december 2027</u> <u>God kvantitativ tilstand senest 22. december 2021</u>
<u>DK102 dkmj 333 ks</u>	<u>Terrænnær grundvandsforekomst</u>	<u>x1: 490650.000,</u> <u>y1: 6280800.00,</u> <u>z1: 8.565</u>	<u>Nej</u>	<u>God kemisk tilstand senest 22. december 2021</u> <u>God kvantitativ tilstand senest 22. december 2021</u>

<u>DK108 dkmj 621 ks</u>	<u>Terrænnær grundvandsforekomst</u>	<u>x1: 521699.999,</u> <u>y1: 6199349.99,</u> <u>z1: 42.496</u>	<u>Ja</u>	<u>God kemisk tilstand senest 22. december 2021</u> <u>God kvantitativ tilstand senest 22. december 2021</u>
<u>DK102 dkmj 321 ks</u>	<u>Dyb grundvandsforekomst</u>	<u>x1: 468399.999,</u> <u>y1: 6308200.00,</u> <u>z1: -31.98</u>	<u>Ja</u>	<u>God kemisk tilstand senest 22. december 2021</u> <u>God kvantitativ tilstand senest 22. december 2021</u>
<u>DK102 dkmj 409 ks</u>	<u>Terrænnær grundvandsforekomst</u>	<u>x1: 557000.000,</u> <u>y1: 6268249.99,</u> <u>z1: 24.673</u>	<u>Ja</u>	<u>God kemisk tilstand senest 22. december 2021</u> <u>God kvantitativ tilstand senest 22. december 2021</u>
<u>DK109 dkmj 234 ks</u>	<u>Terrænnær grundvandsforekomst</u>	<u>x1: 559199.999,</u> <u>y1: 6184350.00,</u> <u>z1: 33.815</u>	<u>Ja</u>	<u>God kemisk tilstand senest 22. december 2021</u> <u>God kvantitativ tilstand senest 22. december 2021</u>
<u>DK111 dkmj 945 ps</u>	<u>Dyb grundvandsforekomst</u>	<u>x1: 539250.000,</u> <u>y1: 6149199.99,</u> <u>z1: -24.634</u>	<u>Nej</u>	<u>God kemisk tilstand senest 22. december 2021</u> <u>God kvantitativ tilstand senest 22. december 2021</u>
<u>DK105 dkmj 554 ks</u>	<u>Dyb grundvandsforekomst</u>	<u>x1: 566450.000,</u> <u>y1: 6241849.99,</u> <u>z1: -11.317</u>	<u>Ja</u>	<u>God kemisk tilstand senest 22. december 2021</u> <u>God kvantitativ tilstand senest 22. december 2021</u>
<u>DK114 dkmf 1257 ks</u>	<u>Dyb grundvandsforekomst</u>	<u>x1: 598400.000,</u> <u>y1: 6147150.00,</u> <u>z1: -31.789</u>	<u>Ja</u>	<u>God kemisk tilstand senest 22. december 2021</u> <u>God kvantitativ tilstand senest 22. december 2021</u>
<u>DK111 dkmj 933 ps</u>	<u>Terrænnær grundvandsforekomst</u>	<u>x1: 543149.999,</u> <u>y1: 6167849.99,</u> <u>z1: 15.986</u>	<u>Ja</u>	<u>God kemisk tilstand senest 22. december 2021</u> <u>God kvantitativ</u>

				<u>tilstand senest 22. december 2021</u>
<u>DK111 dkmj 887 ps</u>	<u>Dyb grundvandsforekomst</u>	<u>x1: 537250.000,</u> <u>y1: 6132849.99,</u> <u>z1: -56.277</u>	<u>Ja</u>	<u>God kemisk tilstand senest 22. december 2021</u> <u>God kvantitativ tilstand senest 22. december 2021</u>
<u>DK112 dkmf 1206 ks</u>	<u>Dyb grundvandsforekomst</u>	<u>x1: 559650.000,</u> <u>y1: 6151399.99,</u> <u>z1: -12.006</u>	<u>Ja</u>	<u>God kemisk tilstand senest 22. december 2021</u> <u>God kvantitativ tilstand senest 22. december 2021</u>
<u>DK104 dkmj 763 ps</u>	<u>Terrænnær grundvandsforekomst</u>	<u>x1: 512949.999,</u> <u>y1: 6225149.99,</u> <u>z1: 52.753</u>	<u>Ja</u>	<u>God kemisk tilstand senest 22. december 2021</u> <u>God kvantitativ tilstand senest 22. december 2021</u>
<u>DK111 dkmj 456 ks</u>	<u>Dyb grundvandsforekomst</u>	<u>x1: 533749.999,</u> <u>y1: 6180150.00,</u> <u>z1: 17.741</u>	<u>Ja</u>	<u>God kemisk tilstand senest 22. december 2021</u> <u>God kvantitativ tilstand senest 22. december 2021</u>
<u>DK110 dkmj 883 ps</u>	<u>Dyb grundvandsforekomst</u>	<u>x1: 482800.000,</u> <u>y1: 6154549.99,</u> <u>z1: -191.617</u>	<u>Ja</u>	<u>God kemisk tilstand senest 22. december 2021</u> <u>God kvantitativ tilstand senest 22. december 2021</u>
<u>DK106 dkmj 437 ks</u>	<u>Dyb grundvandsforekomst</u>	<u>x1: 604399.999,</u> <u>y1: 6229549.99,</u> <u>z1: -25.129</u>	<u>Ja</u>	<u>God kemisk tilstand senest 22. december 2021</u> <u>God kvantitativ tilstand senest 22. december 2021</u>
<u>DK112 dkmf 1320 ks</u>	<u>Dyb grundvandsforekomst</u>	<u>x1: 581649.999,</u> <u>y1: 6087549.99,</u> <u>z1: -16.556</u>	<u>Ja</u>	<u>God kemisk tilstand senest 22. december 2021</u> <u>God kvantitativ tilstand senest 22. december 2021</u>
<u>DK110 dkmj 94 ks</u>	<u>Terrænnær grundvandsforekomst</u>	<u>x1: 501799.999,</u> <u>y1: 6135949.99,</u> <u>z1: 17.521</u>	<u>Nej</u>	<u>God kemisk tilstand senest 22. december 2021</u>

				<u>God kvantitativ tilstand senest 22. december 2021</u>
<u>DK105 dkmj 867 ps</u>	<u>Terrænnær grundvandsforekomst</u>	<u>x1: 540349.999,</u> <u>y1: 6222650.00,</u> <u>z1: 39.537</u>	<u>Ja</u>	<u>God kemisk tilstand senest 22. december 2021</u> <u>God kvantitativ tilstand senest 22. december 2021</u>
<u>DK105 dkmj 1032 ps</u>	<u>Terrænnær grundvandsforekomst</u>	<u>x1: 536249.999,</u> <u>y1: 6248549.99,</u> <u>z1: 10.766</u>	<u>Ja</u>	<u>God kemisk tilstand efter 22. december 2027</u> <u>God kvantitativ tilstand senest 22. december 2021</u>
<u>DK102 dkmj 145 ks</u>	<u>Terrænnær grundvandsforekomst</u>	<u>x1: 489449.999,</u> <u>y1: 6289649.99,</u> <u>z1: 19.245</u>	<u>Ja</u>	<u>God kemisk tilstand senest 22. december 2021</u> <u>God kvantitativ tilstand senest 22. december 2021</u>
<u>DK102 dkmj 899 ps</u>	<u>Dyb grundvandsforekomst</u>	<u>x1: 502650.000,</u> <u>y1: 6258099.99,</u> <u>z1: -4.337</u>	<u>Ja</u>	<u>God kemisk tilstand senest 22. december 2021</u> <u>God kvantitativ tilstand senest 22. december 2021</u>
<u>DK103 dkmj 1094 ks</u>	<u>Regional grundvandsforekomst</u>	<u>x1: 577699.999,</u> <u>y1: 6279249.99,</u> <u>z1: -10.726</u>	<u>Ja</u>	<u>God kemisk tilstand senest 22. december 2021</u> <u>God kvantitativ tilstand senest 22. december 2021</u>
<u>DK109 dkmj 208 ks</u>	<u>Terrænnær grundvandsforekomst</u>	<u>x1: 572099.999,</u> <u>y1: 6211650.00,</u> <u>z1: 67.451</u>	<u>Ja</u>	<u>God kemisk tilstand efter 22. december 2027</u> <u>God kvantitativ tilstand senest 22. december 2021</u>
<u>DK109 dkmj 921 ps</u>	<u>Dyb grundvandsforekomst</u>	<u>x1: 542049.999,</u> <u>y1: 6189049.99,</u> <u>z1: 6.696</u>	<u>Ja</u>	<u>God kemisk tilstand senest 22. december 2021</u> <u>God kvantitativ tilstand senest 22. december 2021</u>

<u>DK105 dkmj 786 ps</u>	<u>Dyb grundvandsforekomst</u>	<u>x1: 535899.999,</u> <u>y1: 6204850.00,</u> <u>z1: 69.685</u>	<u>Ja</u>	<u>God kemisk tilstand</u> <u>senest 22. december</u> <u>2021</u> <u>God kvantitativ</u> <u>tilstand senest 22.</u> <u>december 2021</u>
<u>DK112 dkmf 1259 ks</u>	<u>Dyb grundvandsforekomst</u>	<u>x1: 548299.999,</u> <u>y1: 6144049.99,</u> <u>z1: -31.261</u>	<u>Nej</u>	<u>God kemisk tilstand</u> <u>senest 22. december</u> <u>2021</u> <u>God kvantitativ</u> <u>tilstand senest 22.</u> <u>december 2021</u>
<u>DK102 dkmj 508 ks</u>	<u>Dyb grundvandsforekomst</u>	<u>x1: 576199.999,</u> <u>y1: 6314700.00,</u> <u>z1: -82.61</u>	<u>Ja</u>	<u>God kemisk tilstand</u> <u>senest 22. december</u> <u>2021</u> <u>God kvantitativ</u> <u>tilstand senest 22.</u> <u>december 2021</u>
<u>DK108 dkmj 238 ks</u>	<u>Terrænnær grundvandsforekomst</u>	<u>x1: 460400.000,</u> <u>y1: 6178750.00,</u> <u>z1: 21.071</u>	<u>Nej</u>	<u>God kemisk tilstand</u> <u>senest 22. december</u> <u>2021</u> <u>God kvantitativ</u> <u>tilstand senest 22.</u> <u>december 2021</u>
<u>DK109 dkmj 925 ps</u>	<u>Dyb grundvandsforekomst</u>	<u>x1: 559549.999,</u> <u>y1: 6183849.99,</u> <u>z1: -7.946</u>	<u>Ja</u>	<u>God kemisk tilstand</u> <u>senest 22. december</u> <u>2021</u> <u>God kvantitativ</u> <u>tilstand senest 22.</u> <u>december 2021</u>
<u>DK103 dkmj 538 ks</u>	<u>Dyb grundvandsforekomst</u>	<u>x1: 566499.999,</u> <u>y1: 6274049.99,</u> <u>z1: -14.999</u>	<u>Ja</u>	<u>God kemisk tilstand</u> <u>senest 22. december</u> <u>2021</u> <u>God kvantitativ</u> <u>tilstand senest 22.</u> <u>december 2021</u>
<u>DK102 dkmj 953 kalk</u>	<u>Dyb grundvandsforekomst</u>	<u>x1: 450799.999,</u> <u>y1: 6281249.99,</u> <u>z1: -111.236</u>	<u>Nej</u>	<u>God kemisk tilstand</u> <u>senest 22. december</u> <u>2021</u> <u>God kvantitativ</u> <u>tilstand senest 22.</u> <u>december 2021</u>
<u>DK115 dkmf 1332 ks</u>	<u>Regional grundvandsforekomst</u>	<u>x1: 574350.000,</u> <u>y1: 6117550.00,</u> <u>z1: 37.351</u>	<u>Ja</u>	<u>God kemisk tilstand</u> <u>efter 22. december</u> <u>2027</u> <u>God kvantitativ</u>

				<u>tilstand senest 22. december 2021</u>
<u>DK105 dkmj 424 ks</u>	<u>Dyb grundvandsforekomst</u>	<u>x1: 564900.000,</u> <u>y1: 6245550.00,</u> <u>z1: 20.421</u>	<u>Ja</u>	<u>God kemisk tilstand senest 22. december 2021</u> <u>God kvantitativ tilstand senest 22. december 2021</u>
<u>DK113 dkmf 1270 ks</u>	<u>Terrænnær grundvandsforekomst</u>	<u>x1: 600650.000,</u> <u>y1: 6139600.00,</u> <u>z1: -16.214</u>	<u>Ja</u>	<u>God kemisk tilstand senest 22. december 2021</u> <u>God kvantitativ tilstand senest 22. december 2021</u>
<u>DK110 dkmj 646 ks</u>	<u>Terrænnær grundvandsforekomst</u>	<u>x1: 481799.999,</u> <u>y1: 6170300.00,</u> <u>z1: 0.607</u>	<u>Nej</u>	<u>God kemisk tilstand senest 22. december 2021</u> <u>God kvantitativ tilstand senest 22. december 2021</u>
<u>DK110 dkmj 797 ps</u>	<u>Dyb grundvandsforekomst</u>	<u>x1: 526050.000,</u> <u>y1: 6139750.00,</u> <u>z1: -6.088</u>	<u>Ja</u>	<u>God kemisk tilstand senest 22. december 2021</u> <u>God kvantitativ tilstand senest 22. december 2021</u>
<u>DK115 dkmf 1193 ks</u>	<u>Terrænnær grundvandsforekomst</u>	<u>x1: 609500.000,</u> <u>y1: 6087549.99,</u> <u>z1: -2.433</u>	<u>Ja</u>	<u>God kemisk tilstand senest 22. december 2021</u> <u>God kvantitativ tilstand senest 22. december 2021</u>
<u>DK109 dkmj 230 ks</u>	<u>Terrænnær grundvandsforekomst</u>	<u>x1: 562649.999,</u> <u>y1: 6186549.99,</u> <u>z1: 4.232</u>	<u>Nej</u>	<u>God kemisk tilstand senest 22. december 2021</u> <u>God kvantitativ tilstand senest 22. december 2021</u>
<u>DK112 dkmf 1127 ks</u>	<u>Terrænnær grundvandsforekomst</u>	<u>x1: 561250.000,</u> <u>y1: 6149849.99,</u> <u>z1: 16.27</u>	<u>Nej</u>	<u>God kemisk tilstand senest 22. december 2021</u> <u>God kvantitativ tilstand senest 22. december 2021</u>
<u>DK104 dkmj 430 ks</u>	<u>Terrænnær grundvandsforekomst</u>	<u>x1: 450449.999,</u> <u>y1: 6240850.00,</u> <u>z1: -5.029</u>	<u>Ja</u>	<u>God kemisk tilstand senest 22. december 2021</u>

				<u>God kvantitativ tilstand senest 22. december 2021</u>
<u>DK105 dkmj 566 ks</u>	<u>Dyb grundvandsforekomst</u>	<u>x1: 554300.000,</u> <u>y1: 6228950.00,</u> <u>z1: 12.412</u>	<u>Ja</u>	<u>God kemisk tilstand senest 22. december 2021</u> <u>God kvantitativ tilstand senest 22. december 2021</u>
<u>DK102 dkmj 105 ks</u>	<u>Terrænnær grundvandsforekomst</u>	<u>x1: 543749.999,</u> <u>y1: 6349149.99,</u> <u>z1: 13.883</u>	<u>Ja</u>	<u>God kemisk tilstand senest 22. december 2021</u> <u>God kvantitativ tilstand senest 22. december 2021</u>
<u>DK102 dkmj 319 ks</u>	<u>Terrænnær grundvandsforekomst</u>	<u>x1: 576799.999,</u> <u>y1: 6312950.00,</u> <u>z1: -29.47</u>	<u>Ja</u>	<u>God kemisk tilstand senest 22. december 2021</u> <u>God kvantitativ tilstand senest 22. december 2021</u>
<u>DK104 dkmj 736 ps</u>	<u>Terrænnær grundvandsforekomst</u>	<u>x1: 451900.000,</u> <u>y1: 6255599.99,</u> <u>z1: -2.943</u>	<u>Nej</u>	<u>God kemisk tilstand senest 22. december 2021</u> <u>God kvantitativ tilstand senest 22. december 2021</u>
<u>DK112 dkmf 1120 ks</u>	<u>Terrænnær grundvandsforekomst</u>	<u>x1: 551700.000,</u> <u>y1: 6155449.99,</u> <u>z1: 29.008</u>	<u>Ja</u>	<u>God kemisk tilstand senest 22. december 2021</u> <u>God kvantitativ tilstand senest 22. december 2021</u>
<u>DK107 dkmj 908 ps</u>	<u>Dyb grundvandsforekomst</u>	<u>x1: 568850.000,</u> <u>y1: 6221150.00,</u> <u>z1: -81.472</u>	<u>Ja</u>	<u>God kemisk tilstand senest 22. december 2021</u> <u>God kvantitativ tilstand senest 22. december 2021</u>
<u>DK115 dkmf 1233 ks</u>	<u>Terrænnær grundvandsforekomst</u>	<u>x1: 599299.999,</u> <u>y1: 6095700.00,</u> <u>z1: -10.704</u>	<u>Ja</u>	<u>God kemisk tilstand senest 22. december 2021</u> <u>God kvantitativ tilstand senest 22. december 2021</u>

<u>DK111 dkmj 294 ks</u>	<u>Terrænnær grundvandsforekomst</u>	<u>x1: 536999.999,</u> <u>y1: 6098899.99,</u> <u>z1: -4.922</u>	<u>Nej</u>	<u>God kemisk tilstand senest 22. december 2021</u> <u>God kvantitativ tilstand senest 22. december 2021</u>
<u>DK110 dkmj 1042 ps</u>	<u>Dyb grundvandsforekomst</u>	<u>x1: 514050.000,</u> <u>y1: 6163150.00,</u> <u>z1: -116.928</u>	<u>Ja</u>	<u>God kemisk tilstand senest 22. december 2021</u> <u>God kvantitativ tilstand senest 22. december 2021</u>
<u>DK115 dkmf 1188 ks</u>	<u>Terrænnær grundvandsforekomst</u>	<u>x1: 618099.999,</u> <u>y1: 6098450.00,</u> <u>z1: -10.038</u>	<u>Ja</u>	<u>God kemisk tilstand senest 22. december 2021</u> <u>God kvantitativ tilstand senest 22. december 2021</u>
<u>DK113 dkmf 1135 ks</u>	<u>Terrænnær grundvandsforekomst</u>	<u>x1: 588949.999,</u> <u>y1: 6144250.00,</u> <u>z1: 0.516</u>	<u>Ja</u>	<u>God kemisk tilstand senest 22. december 2021</u> <u>God kvantitativ tilstand senest 22. december 2021</u>
<u>DK102 dkmj 108 ks</u>	<u>Terrænnær grundvandsforekomst</u>	<u>x1: 559049.999,</u> <u>y1: 6337350.00,</u> <u>z1: -1.776</u>	<u>Ja</u>	<u>God kemisk tilstand senest 22. december 2021</u> <u>God kvantitativ tilstand senest 22. december 2021</u>
<u>DK111 dkmj 930 ps</u>	<u>Dyb grundvandsforekomst</u>	<u>x1: 557950.000,</u> <u>y1: 6175949.99,</u> <u>z1: 48.421</u>	<u>Ja</u>	<u>God kemisk tilstand senest 22. december 2021</u> <u>God kvantitativ tilstand senest 22. december 2021</u>
<u>DK105 dkmj 692 ks</u>	<u>Dyb grundvandsforekomst</u>	<u>x1: 558099.999,</u> <u>y1: 6236249.99,</u> <u>z1: -32.389</u>	<u>Ja</u>	<u>God kemisk tilstand senest 22. december 2021</u> <u>God kvantitativ tilstand senest 22. december 2021</u>
<u>DK111 dkmj 810 ps</u>	<u>Terrænnær grundvandsforekomst</u>	<u>x1: 547399.999,</u> <u>y1: 6124200.00,</u> <u>z1: -24.356</u>	<u>Ja</u>	<u>God kemisk tilstand senest 22. december 2021</u> <u>God kvantitativ</u>

				<u>tilstand senest 22. december 2021</u>
<u>DK111 dkmj 249 ks</u>	<u>Terrænnær grundvandsforekomst</u>	<u>x1: 531800.000,</u> <u>y1: 6165299.99,</u> <u>z1: 59.532</u>	<u>Ja</u>	<u>God kemisk tilstand senest 22. december 2021</u> <u>God kvantitativ tilstand senest 22. december 2021</u>
<u>DK111 dkmj 725 ks</u>	<u>Dyb grundvandsforekomst</u>	<u>x1: 550200.000,</u> <u>y1: 6176849.99,</u> <u>z1: 39.289</u>	<u>Ja</u>	<u>God kemisk tilstand senest 22. december 2021</u> <u>God kvantitativ tilstand senest 22. december 2021</u>
<u>DK102 dkmj 857 ps</u>	<u>Dyb grundvandsforekomst</u>	<u>x1: 511450.000,</u> <u>y1: 6240900.00,</u> <u>z1: 5.288</u>	<u>Ja</u>	<u>God kemisk tilstand senest 22. december 2021</u> <u>God kvantitativ tilstand senest 22. december 2021</u>
<u>DK102 dkmj 5009 ks</u>	<u>Regional grundvandsforekomst</u>	<u>x1: 554300.000,</u> <u>y1: 6299249.99,</u> <u>z1: 53.252</u>	<u>Ja</u>	<u>God kemisk tilstand efter 22. december 2027</u> <u>God kvantitativ tilstand senest 22. december 2021</u>
<u>DK112 dkmf 1129 ks</u>	<u>Terrænnær grundvandsforekomst</u>	<u>x1: 564949.999,</u> <u>y1: 6147250.00,</u> <u>z1: 15.365</u>	<u>Ja</u>	<u>God kemisk tilstand efter 22. december 2027</u> <u>God kvantitativ tilstand senest 22. december 2021</u>
<u>DK111 dkmj 873 ps</u>	<u>Dyb grundvandsforekomst</u>	<u>x1: 533500.000,</u> <u>y1: 6169849.99,</u> <u>z1: -4.072</u>	<u>Ja</u>	<u>God kemisk tilstand senest 22. december 2021</u> <u>God kvantitativ tilstand senest 22. december 2021</u>
<u>DK112 dkmf 1175 ks</u>	<u>Terrænnær grundvandsforekomst</u>	<u>x1: 568150.000,</u> <u>y1: 6117749.99,</u> <u>z1: 29.503</u>	<u>Nej</u>	<u>God kemisk tilstand senest 22. december 2021</u> <u>God kvantitativ tilstand senest 22. december 2021</u>
<u>DK105 dkmj 52 ks</u>	<u>Terrænnær grundvandsforekomst</u>	<u>x1: 580300.000,</u> <u>y1: 6260049.99,</u> <u>z1: -3.273</u>	<u>Ja</u>	<u>God kemisk tilstand senest 22. december 2021</u>

				<u>God kvantitativ tilstand senest 22. december 2021</u>
<u>DK110 dkmj 79 ks</u>	<u>Terrænnær grundvandsforekomst</u>	<u>x1: 506699.999, y1: 6163349.99, z1: 74.525</u>	<u>Ja</u>	<u>God kemisk tilstand efter 22. december 2027</u> <u>God kvantitativ tilstand senest 22. december 2021</u>
<u>DK112 dkmf 1205 ks</u>	<u>Terrænnær grundvandsforekomst</u>	<u>x1: 546499.999, y1: 6151049.99, z1: -5.353</u>	<u>Nej</u>	<u>God kemisk tilstand senest 22. december 2021</u> <u>God kvantitativ tilstand senest 22. december 2021</u>
<u>DK102 dkmj 401 ks</u>	<u>Dyb grundvandsforekomst</u>	<u>x1: 453499.999, y1: 6286499.99, z1: -44.503</u>	<u>Nej</u>	<u>God kemisk tilstand senest 22. december 2021</u> <u>God kvantitativ tilstand senest 22. december 2021</u>
<u>DK102 dkmj 1093 ks</u>	<u>Regional grundvandsforekomst</u>	<u>x1: 537349.999, y1: 6302150.00, z1: -6.521</u>	<u>Ja</u>	<u>God kemisk tilstand senest 22. december 2021</u> <u>God kvantitativ tilstand senest 22. december 2021</u>
<u>DK102 dkmj 534 ks</u>	<u>Dyb grundvandsforekomst</u>	<u>x1: 510899.999, y1: 6282549.99, z1: -37.074</u>	<u>Ja</u>	<u>God kemisk tilstand senest 22. december 2021</u> <u>God kvantitativ tilstand senest 22. december 2021</u>
<u>DK107 dkmj 1113 ks</u>	<u>Dyb grundvandsforekomst</u>	<u>x1: 592500.000, y1: 6227450.00, z1: -31.958</u>	<u>Ja</u>	<u>God kemisk tilstand senest 22. december 2021</u> <u>God kvantitativ tilstand senest 22. december 2021</u>
<u>DK113 dkmf 1299 ks</u>	<u>Dyb grundvandsforekomst</u>	<u>x1: 581849.999, y1: 6122750.00, z1: -25.4</u>	<u>Ja</u>	<u>God kemisk tilstand senest 22. december 2021</u> <u>God kvantitativ tilstand senest 22. december 2021</u>

<u>DK113 dkmf 1255 ks</u>	<u>Dyb grundvandsforekomst</u>	<u>x1: 578499.999,</u> <u>y1: 6146849.99,</u> <u>z1: -31.251</u>	<u>Ja</u>	<u>God kemisk tilstand</u> <u>senest 22. december</u> <u>2021</u> <u>God kvantitativ</u> <u>tilstand senest 22.</u> <u>december 2021</u>
<u>DK102 dkmj 734 ps</u>	<u>Dyb grundvandsforekomst</u>	<u>x1: 472449.999,</u> <u>y1: 6259849.99,</u> <u>z1: -11.128</u>	<u>Ja</u>	<u>God kemisk tilstand</u> <u>senest 22. december</u> <u>2021</u> <u>God kvantitativ</u> <u>tilstand senest 22.</u> <u>december 2021</u>
<u>DK105 dkmj 751 ps</u>	<u>Dyb grundvandsforekomst</u>	<u>x1: 531349.999,</u> <u>y1: 6239749.99,</u> <u>z1: 38.096</u>	<u>Ja</u>	<u>God kemisk tilstand</u> <u>senest 22. december</u> <u>2021</u> <u>God kvantitativ</u> <u>tilstand senest 22.</u> <u>december 2021</u>
<u>DK102 dkmj 1104 ks</u>	<u>Regional grundvandsforekomst</u>	<u>x1: 512748.092,</u> <u>y1: 6234849.99,</u> <u>z1: 32.032</u>	<u>Ja</u>	<u>God kemisk tilstand</u> <u>efter 22. december</u> <u>2027</u> <u>God kvantitativ</u> <u>tilstand senest 22.</u> <u>december 2021</u>
<u>DK105 dkmj 232 ks</u>	<u>Terrænnær grundvandsforekomst</u>	<u>x1: 533050.000,</u> <u>y1: 6187750.00,</u> <u>z1: 67.035</u>	<u>Ja</u>	<u>God kemisk tilstand</u> <u>efter 22. december</u> <u>2027</u> <u>God kvantitativ</u> <u>tilstand senest 22.</u> <u>december 2021</u>
<u>DK113 dkmf 1137 ks</u>	<u>Terrænnær grundvandsforekomst</u>	<u>x1: 593699.999,</u> <u>y1: 6141250.00,</u> <u>z1: 4.24</u>	<u>Ja</u>	<u>God kemisk tilstand</u> <u>senest 22. december</u> <u>2021</u> <u>God kvantitativ</u> <u>tilstand senest 22.</u> <u>december 2021</u>
<u>DK102 dkmj 1095 ks</u>	<u>Regional grundvandsforekomst</u>	<u>x1: 570900.000,</u> <u>y1: 6308949.99,</u> <u>z1: 34.289</u>	<u>Ja</u>	<u>God kemisk tilstand</u> <u>efter 22. december</u> <u>2027</u> <u>God kvantitativ</u> <u>tilstand senest 22.</u> <u>december 2021</u>
<u>DK109 dkmj 33 ks</u>	<u>Terrænnær grundvandsforekomst</u>	<u>x1: 572100.000,</u> <u>y1: 6204200.00,</u> <u>z1: -1.316</u>	<u>Ja</u>	<u>God kemisk tilstand</u> <u>senest 22. december</u> <u>2021</u> <u>God kvantitativ</u>

				<u>tilstand senest 22. december 2021</u>
<u>DK105 dkmj 422 ks</u>	<u>Terrænnær grundvandsforekomst</u>	<u>x1: 576099.999, y1: 6247049.99, z1: 36.016</u>	<u>Ja</u>	<u>God kemisk tilstand senest 22. december 2021</u> <u>God kvantitativ tilstand senest 22. december 2021</u>
<u>DK109 dkmj 220 ks</u>	<u>Terrænnær grundvandsforekomst</u>	<u>x1: 564699.999, y1: 6199149.99, z1: 78.011</u>	<u>Ja</u>	<u>God kemisk tilstand senest 22. december 2021</u> <u>God kvantitativ tilstand senest 22. december 2021</u>
<u>DK107 dkmj 192 ks</u>	<u>Terrænnær grundvandsforekomst</u>	<u>x1: 573849.999, y1: 6223449.99, z1: -3.092</u>	<u>Ja</u>	<u>God kemisk tilstand efter 22. december 2027</u> <u>God kvantitativ tilstand senest 22. december 2021</u>
<u>DK102 dkmj 137 ks</u>	<u>Terrænnær grundvandsforekomst</u>	<u>x1: 513349.999, y1: 6301449.99, z1: 17.135</u>	<u>Ja</u>	<u>God kemisk tilstand senest 22. december 2021</u> <u>God kvantitativ tilstand senest 22. december 2021</u>
<u>DK105 dkmj 572 ks</u>	<u>Dyb grundvandsforekomst</u>	<u>x1: 541000.000, y1: 6225000.00, z1: 19.952</u>	<u>Ja</u>	<u>God kemisk tilstand senest 22. december 2021</u> <u>God kvantitativ tilstand senest 22. december 2021</u>
<u>DK102 dkmj 506 ks</u>	<u>Dyb grundvandsforekomst</u>	<u>x1: 574399.999, y1: 6317350.00, z1: -69.915</u>	<u>Nej</u>	<u>God kemisk tilstand senest 22. december 2021</u> <u>God kvantitativ tilstand senest 22. december 2021</u>
<u>DK111 dkmj 842 ps</u>	<u>Terrænnær grundvandsforekomst</u>	<u>x1: 554099.999, y1: 6176249.99, z1: 49.245</u>	<u>Ja</u>	<u>God kemisk tilstand senest 22. december 2021</u> <u>God kvantitativ tilstand senest 22. december 2021</u>
<u>DK108 dkmj 631 ks</u>	<u>Terrænnær grundvandsforekomst</u>	<u>x1: 451099.999, y1: 6193749.99, z1: -23.311</u>	<u>Nej</u>	<u>God kemisk tilstand senest 22. december 2021</u>

				<u>God kvantitativ tilstand senest 22. december 2021</u>
<u>DK106 dkmj 182 ks</u>	<u>Terrænnær grundvandsforekomst</u>	<u>x1: 614849.999,</u> <u>y1: 6249100.00,</u> <u>z1: 26.248</u>	<u>Ja</u>	<u>God kemisk tilstand efter 22. december 2027</u> <u>God kvantitativ tilstand senest 22. december 2021</u>
<u>DK112 dkmf 1266 ks</u>	<u>Dyb grundvandsforekomst</u>	<u>x1: 567500.000,</u> <u>y1: 6142050.00,</u> <u>z1: -31.717</u>	<u>Ja</u>	<u>God kemisk tilstand senest 22. december 2021</u> <u>God kvantitativ tilstand senest 22. december 2021</u>
<u>DK111 dkmj 1043 ps</u>	<u>Dyb grundvandsforekomst</u>	<u>x1: 535350.000,</u> <u>y1: 6119177.90,</u> <u>z1: -68.738</u>	<u>Ja</u>	<u>God kemisk tilstand senest 22. december 2021</u> <u>God kvantitativ tilstand senest 22. december 2021</u>
<u>DK109 dkmj 70 ks</u>	<u>Terrænnær grundvandsforekomst</u>	<u>x1: 556950.000,</u> <u>y1: 6178600.00,</u> <u>z1: 64.853</u>	<u>Nej</u>	<u>God kemisk tilstand senest 22. december 2021</u> <u>God kvantitativ tilstand senest 22. december 2021</u>
<u>DK111 dkmj 801 ps</u>	<u>Dyb grundvandsforekomst</u>	<u>x1: 537999.999,</u> <u>y1: 6095349.99,</u> <u>z1: -17.156</u>	<u>Ja</u>	<u>God kemisk tilstand senest 22. december 2021</u> <u>God kvantitativ tilstand senest 22. december 2021</u>
<u>DK108 dkmj 1067 ps</u>	<u>Regional grundvandsforekomst</u>	<u>x1: 474949.999,</u> <u>y1: 6221049.99,</u> <u>z1: 7.887</u>	<u>Ja</u>	<u>God kemisk tilstand senest 22. december 2021</u> <u>God kvantitativ tilstand senest 22. december 2021</u>
<u>DK115 dkmf 1315 ks</u>	<u>Terrænnær grundvandsforekomst</u>	<u>x1: 580249.999,</u> <u>y1: 6098650.00,</u> <u>z1: -18.131</u>	<u>Ja</u>	<u>God kemisk tilstand senest 22. december 2021</u> <u>God kvantitativ tilstand senest 22. december 2021</u>

<u>DK108 dkmj 708 ks</u>	<u>Dyb grundvandsforekomst</u>	<u>x1: 475999.999,</u> <u>y1: 6198699.99,</u> <u>z1: -38.951</u>	<u>Nej</u>	<u>God kemisk tilstand</u> <u>senest 22. december</u> <u>2021</u> <u>God kvantitativ</u> <u>tilstand senest 22.</u> <u>december 2021</u>
<u>DK102 dkmj 893 ps</u>	<u>Terrænnær grundvandsforekomst</u>	<u>x1: 501299.999,</u> <u>y1: 6267450.00,</u> <u>z1: -2.847</u>	<u>Ja</u>	<u>God kemisk tilstand</u> <u>senest 22. december</u> <u>2021</u> <u>God kvantitativ</u> <u>tilstand senest 22.</u> <u>december 2021</u>
<u>DK109 dkmj 5 ks</u>	<u>Terrænnær grundvandsforekomst</u>	<u>x1: 556100.000,</u> <u>y1: 6200650.00,</u> <u>z1: -66.529</u>	<u>Ja</u>	<u>God kemisk tilstand</u> <u>efter 22. december</u> <u>2027</u> <u>God kvantitativ</u> <u>tilstand senest 22.</u> <u>december 2021</u>
<u>DK110 dkmj 80 ks</u>	<u>Terrænnær grundvandsforekomst</u>	<u>x1: 509050.000,</u> <u>y1: 6159849.99,</u> <u>z1: 71.328</u>	<u>Ja</u>	<u>God kemisk tilstand</u> <u>senest 22. december</u> <u>2021</u> <u>God kvantitativ</u> <u>tilstand senest 22.</u> <u>december 2021</u>
<u>DK108 dkmj 831 ps</u>	<u>Dyb grundvandsforekomst</u>	<u>x1: 444699.999,</u> <u>y1: 6211349.99,</u> <u>z1: -93.116</u>	<u>Nej</u>	<u>God kemisk tilstand</u> <u>senest 22. december</u> <u>2021</u> <u>God kvantitativ</u> <u>tilstand senest 22.</u> <u>december 2021</u>
<u>DK102 dkmj 130 ks</u>	<u>Terrænnær grundvandsforekomst</u>	<u>x1: 491350.000,</u> <u>y1: 6308150.00,</u> <u>z1: 21.984</u>	<u>Ja</u>	<u>God kemisk tilstand</u> <u>senest 22. december</u> <u>2021</u> <u>God kvantitativ</u> <u>tilstand senest 22.</u> <u>december 2021</u>
<u>DK102 dkmj 129 ks</u>	<u>Terrænnær grundvandsforekomst</u>	<u>x1: 555150.000,</u> <u>y1: 6308449.99,</u> <u>z1: 31.36</u>	<u>Ja</u>	<u>God kemisk tilstand</u> <u>senest 22. december</u> <u>2021</u> <u>God kvantitativ</u> <u>tilstand senest 22.</u> <u>december 2021</u>
<u>DK105 dkmj 777 ps</u>	<u>Terrænnær grundvandsforekomst</u>	<u>x1: 528900.000,</u> <u>y1: 6216300.00,</u> <u>z1: 71.58</u>	<u>Ja</u>	<u>God kemisk tilstand</u> <u>senest 22. december</u> <u>2021</u> <u>God kvantitativ</u>

				<u>tilstand senest 22. december 2021</u>
<u>DK109 dkmj 922 ps</u>	<u>Dyb grundvandsforekomst</u>	<u>x1: 545749.999,</u> <u>y1: 6188099.99,</u> <u>z1: 15.896</u>	<u>Ja</u>	<u>God kemisk tilstand senest 22. december 2021</u> <u>God kvantitativ tilstand senest 22. december 2021</u>
<u>DK111 dkmj 97 ks</u>	<u>Terrænnær grundvandsforekomst</u>	<u>x1: 526350.000,</u> <u>y1: 6133850.00,</u> <u>z1: 73.254</u>	<u>Ja</u>	<u>God kemisk tilstand senest 22. december 2021</u> <u>God kvantitativ tilstand senest 22. december 2021</u>
<u>DK111 dkmj 258 ks</u>	<u>Terrænnær grundvandsforekomst</u>	<u>x1: 531249.999,</u> <u>y1: 6161250.00,</u> <u>z1: 55.488</u>	<u>Ja</u>	<u>God kemisk tilstand efter 22. december 2027</u> <u>God kvantitativ tilstand senest 22. december 2021</u>
<u>DK112 dkmf 1132 ks</u>	<u>Terrænnær grundvandsforekomst</u>	<u>x1: 566500.000,</u> <u>y1: 6146949.99,</u> <u>z1: 26.453</u>	<u>Ja</u>	<u>God kemisk tilstand senest 22. december 2021</u> <u>God kvantitativ tilstand senest 22. december 2021</u>
<u>DK104 dkmj 825 ps</u>	<u>Dyb grundvandsforekomst</u>	<u>x1: 477900.000,</u> <u>y1: 6239500.00,</u> <u>z1: -8.965</u>	<u>Ja</u>	<u>God kemisk tilstand senest 22. december 2021</u> <u>God kvantitativ tilstand senest 22. december 2021</u>
<u>DK106 dkmj 17 ks</u>	<u>Terrænnær grundvandsforekomst</u>	<u>x1: 583600.000,</u> <u>y1: 6265350.00,</u> <u>z1: 21.297</u>	<u>Ja</u>	<u>God kemisk tilstand senest 22. december 2021</u> <u>God kvantitativ tilstand senest 22. december 2021</u>
<u>DK115 dkmf 1319 ks</u>	<u>Terrænnær grundvandsforekomst</u>	<u>x1: 590849.999,</u> <u>y1: 6092650.00,</u> <u>z1: -10.691</u>	<u>Ja</u>	<u>God kemisk tilstand senest 22. december 2021</u> <u>God kvantitativ tilstand senest 22. december 2021</u>
<u>DK110 dkmj 1063 ps</u>	<u>Dyb grundvandsforekomst</u>	<u>x1: 483599.999,</u> <u>y1: 6151049.99,</u> <u>z1: -48.277</u>	<u>Ja</u>	<u>God kemisk tilstand senest 22. december 2021</u>

				<u>God kvantitativ tilstand senest 22. december 2021</u>
<u>DK114 dkmf 1287 ks</u>	<u>Dyb grundvandsforekomst</u>	<u>x1: 601199.999,</u> <u>y1: 6130500.00,</u> <u>z1: -4.298</u>	<u>Ja</u>	<u>God kemisk tilstand senest 22. december 2021</u> <u>God kvantitativ tilstand senest 22. december 2021</u>
<u>DK101 dkm 1828 ks</u>	<u>Terrænnær grundvandsforekomst</u>	<u>x1: 620207.083,</u> <u>y1: 6350912.05,</u> <u>z1: 0</u>	<u>Ja</u>	<u>God kemisk tilstand efter 22. december 2027</u> <u>God kvantitativ tilstand senest 22. december 2021</u>
<u>DK111 dkmj 247 ks</u>	<u>Terrænnær grundvandsforekomst</u>	<u>x1: 530349.999,</u> <u>y1: 6168649.99,</u> <u>z1: 68.149</u>	<u>Ja</u>	<u>God kemisk tilstand senest 22. december 2021</u> <u>God kvantitativ tilstand senest 22. december 2021</u>
<u>DK107 dkmj 910 ps</u>	<u>Dyb grundvandsforekomst</u>	<u>x1: 564649.999,</u> <u>y1: 6216550.00,</u> <u>z1: 10.208</u>	<u>Ja</u>	<u>God kemisk tilstand senest 22. december 2021</u> <u>God kvantitativ tilstand senest 22. december 2021</u>
<u>DK102 dkmj 316 ks</u>	<u>Terrænnær grundvandsforekomst</u>	<u>x1: 570800.000,</u> <u>y1: 6313249.99,</u> <u>z1: -13.686</u>	<u>Nej</u>	<u>God kemisk tilstand senest 22. december 2021</u> <u>God kvantitativ tilstand senest 22. december 2021</u>
<u>DK102 dkmj 175 ks</u>	<u>Terrænnær grundvandsforekomst</u>	<u>x1: 487750.000,</u> <u>y1: 6261749.99,</u> <u>z1: 6.207</u>	<u>Ja</u>	<u>God kemisk tilstand senest 22. december 2021</u> <u>God kvantitativ tilstand senest 22. december 2021</u>
<u>DK105 dkmj 719 ks</u>	<u>Dyb grundvandsforekomst</u>	<u>x1: 536399.999,</u> <u>y1: 6185649.99,</u> <u>z1: -44.151</u>	<u>Ja</u>	<u>God kemisk tilstand senest 22. december 2021</u> <u>God kvantitativ tilstand senest 22. december 2021</u>

<u>DK111 dkmj 666 ks</u>	<u>Terrænnær grundvandsforekomst</u>	<u>x1: 544299.999,</u> <u>y1: 6121100.00,</u> <u>z1: -30.566</u>	<u>Nej</u>	<u>God kemisk tilstand senest 22. december 2021</u> <u>God kvantitativ tilstand senest 22. december 2021</u>
<u>DK108 dkmj 868 ps</u>	<u>Dyb grundvandsforekomst</u>	<u>x1: 461000.000,</u> <u>y1: 6214899.99,</u> <u>z1: -122.924</u>	<u>Ja</u>	<u>God kemisk tilstand senest 22. december 2021</u> <u>God kvantitativ tilstand senest 22. december 2021</u>
<u>DK105 dkmj 860 ps</u>	<u>Terrænnær grundvandsforekomst</u>	<u>x1: 554999.999,</u> <u>y1: 6234449.99,</u> <u>z1: 52.464</u>	<u>Ja</u>	<u>God kemisk tilstand senest 22. december 2021</u> <u>God kvantitativ tilstand senest 22. december 2021</u>
<u>DK111 dkmj 292 ks</u>	<u>Terrænnær grundvandsforekomst</u>	<u>x1: 530250.000,</u> <u>y1: 6100800.00,</u> <u>z1: 32.744</u>	<u>Nej</u>	<u>God kemisk tilstand senest 22. december 2021</u> <u>God kvantitativ tilstand senest 22. december 2021</u>
<u>DK105 dkmj 339 ks</u>	<u>Terrænnær grundvandsforekomst</u>	<u>x1: 556800.000,</u> <u>y1: 6254050.00,</u> <u>z1: 37.056</u>	<u>Ja</u>	<u>God kemisk tilstand senest 22. december 2021</u> <u>God kvantitativ tilstand senest 22. december 2021</u>
<u>DK101 dkmj 1010 ks</u>	<u>Regional grundvandsforekomst</u>	<u>x1: 556849.999,</u> <u>y1: 6367200.00,</u> <u>z1: -11.901</u>	<u>Ja</u>	<u>God kemisk tilstand efter 22. december 2027</u> <u>God kvantitativ tilstand senest 22. december 2021</u>
<u>DK110 dkmj 381 ks</u>	<u>Terrænnær grundvandsforekomst</u>	<u>x1: 514150.000,</u> <u>y1: 6139700.00,</u> <u>z1: 32.006</u>	<u>Ja</u>	<u>God kemisk tilstand senest 22. december 2021</u> <u>God kvantitativ tilstand senest 22. december 2021</u>
<u>DK111 dkmj 938 ps</u>	<u>Terrænnær grundvandsforekomst</u>	<u>x1: 548249.999,</u> <u>y1: 6161649.99,</u> <u>z1: 23.313</u>	<u>Nej</u>	<u>God kemisk tilstand senest 22. december 2021</u> <u>God kvantitativ</u>

				<u>tilstand senest 22. december 2021</u>
<u>DK113 dkmf 1254 ks</u>	<u>Dyb grundvandsforekomst</u>	<u>x1: 588600.000,</u> <u>y1: 6146349.99,</u> <u>z1: -31.566</u>	<u>Ja</u>	<u>God kemisk tilstand senest 22. december 2021</u> <u>God kvantitativ tilstand senest 22. december 2021</u>
<u>DK110 dkmj 993 ks</u>	<u>Regional grundvandsforekomst</u>	<u>x1: 494750.000,</u> <u>y1: 6176350.00,</u> <u>z1: 50.763</u>	<u>Ja</u>	<u>God kemisk tilstand efter 22. december 2027</u> <u>God kvantitativ tilstand senest 22. december 2021</u>
<u>DK113 dkmf 1131 ks</u>	<u>Terrænnær grundvandsforekomst</u>	<u>x1: 577000.000,</u> <u>y1: 6146450.00,</u> <u>z1: 29.18</u>	<u>Ja</u>	<u>God kemisk tilstand senest 22. december 2021</u> <u>God kvantitativ tilstand senest 22. december 2021</u>
<u>DK105 dkmj 629 ks</u>	<u>Dyb grundvandsforekomst</u>	<u>x1: 542249.999,</u> <u>y1: 6196099.99,</u> <u>z1: -60.679</u>	<u>Ja</u>	<u>God kemisk tilstand senest 22. december 2021</u> <u>God kvantitativ tilstand senest 22. december 2021</u>
<u>DK102 dkmj 415 ks</u>	<u>Dyb grundvandsforekomst</u>	<u>x1: 509999.999,</u> <u>y1: 6252450.00,</u> <u>z1: 7.602</u>	<u>Ja</u>	<u>God kemisk tilstand senest 22. december 2021</u> <u>God kvantitativ tilstand senest 22. december 2021</u>
<u>DK111 dkmj 372 ks</u>	<u>Terrænnær grundvandsforekomst</u>	<u>x1: 548649.999,</u> <u>y1: 6164150.00,</u> <u>z1: 2.974</u>	<u>Nej</u>	<u>God kemisk tilstand senest 22. december 2021</u> <u>God kvantitativ tilstand senest 22. december 2021</u>
<u>DK102 dkmj 14 ks</u>	<u>Dyb grundvandsforekomst</u>	<u>x1: 536400.000,</u> <u>y1: 6296350.00,</u> <u>z1: -45.376</u>	<u>Ja</u>	<u>God kemisk tilstand senest 22. december 2021</u> <u>God kvantitativ tilstand senest 22. december 2021</u>
<u>DK112 dkmf 1148 ks</u>	<u>Terrænnær grundvandsforekomst</u>	<u>x1: 565749.999,</u> <u>y1: 6136749.99,</u> <u>z1: 48.303</u>	<u>Ja</u>	<u>God kemisk tilstand senest 22. december 2021</u>

				<u>God kvantitativ tilstand senest 22. december 2021</u>
<u>DK113 dkmf 1281 ks</u>	<u>Dyb grundvandsforekomst</u>	<u>x1: 595900.000,</u> <u>y1: 6134550.00,</u> <u>z1: -6.609</u>	<u>Ja</u>	<u>God kemisk tilstand senest 22. december 2021</u> <u>God kvantitativ tilstand senest 22. december 2021</u>
<u>DK111 dkmj 998 ks</u>	<u>Terrænnær grundvandsforekomst</u>	<u>x1: 534660.995,</u> <u>y1: 6179157.43,</u> <u>z1: 62.416</u>	<u>Ja</u>	<u>God kemisk tilstand senest 22. december 2021</u> <u>God kvantitativ tilstand senest 22. december 2021</u>
<u>DK112 dkmf 1163 ks</u>	<u>Terrænnær grundvandsforekomst</u>	<u>x1: 571099.999,</u> <u>y1: 6128849.99,</u> <u>z1: 70.276</u>	<u>Ja</u>	<u>God kemisk tilstand senest 22. december 2021</u> <u>God kvantitativ tilstand senest 22. december 2021</u>
<u>DK109 dkmj 454 ks</u>	<u>Dyb grundvandsforekomst</u>	<u>x1: 538199.999,</u> <u>y1: 6180899.99,</u> <u>z1: 29.423</u>	<u>Ja</u>	<u>God kemisk tilstand senest 22. december 2021</u> <u>God kvantitativ tilstand senest 22. december 2021</u>
<u>DK105 dkmj 862 ps</u>	<u>Dyb grundvandsforekomst</u>	<u>x1: 543050.000,</u> <u>y1: 6231400.00,</u> <u>z1: 25.7</u>	<u>Ja</u>	<u>God kemisk tilstand senest 22. december 2021</u> <u>God kvantitativ tilstand senest 22. december 2021</u>
<u>DK107 dkmj 587 ks</u>	<u>Dyb grundvandsforekomst</u>	<u>x1: 561699.999,</u> <u>y1: 6216500.00,</u> <u>z1: -32.492</u>	<u>Ja</u>	<u>God kemisk tilstand senest 22. december 2021</u> <u>God kvantitativ tilstand senest 22. december 2021</u>
<u>DK105 dkmj 705 ks</u>	<u>Dyb grundvandsforekomst</u>	<u>x1: 552849.999,</u> <u>y1: 6203949.99,</u> <u>z1: 55.17</u>	<u>Ja</u>	<u>God kemisk tilstand senest 22. december 2021</u> <u>God kvantitativ tilstand senest 22. december 2021</u>

<u>DK113 dkmf 1136 ks</u>	<u>Terrænnær grundvandsforekomst</u>	<u>x1: 582700.000,</u> <u>y1: 6141449.99,</u> <u>z1: 6.897</u>	<u>Ja</u>	<u>God kemisk tilstand senest 22. december 2021</u> <u>God kvantitativ tilstand senest 22. december 2021</u>
<u>DK108 dkmj 611 ks</u>	<u>Dyb grundvandsforekomst</u>	<u>x1: 489950.000,</u> <u>y1: 6203850.00,</u> <u>z1: 5.433</u>	<u>Ja</u>	<u>God kemisk tilstand senest 22. december 2021</u> <u>God kvantitativ tilstand senest 22. december 2021</u>
<u>DK109 dkmj 722 ks</u>	<u>Dyb grundvandsforekomst</u>	<u>x1: 560099.999,</u> <u>y1: 6180700.00,</u> <u>z1: -54.46</u>	<u>Ja</u>	<u>God kemisk tilstand senest 22. december 2021</u> <u>God kvantitativ tilstand senest 22. december 2021</u>
<u>DK112 dkmf 1211 ks</u>	<u>Terrænnær grundvandsforekomst</u>	<u>x1: 550000.000,</u> <u>y1: 6151749.99,</u> <u>z1: -8.858</u>	<u>Ja</u>	<u>God kemisk tilstand efter 22. december 2027</u> <u>God kvantitativ tilstand senest 22. december 2021</u>
<u>DK106 dkmj 423 ks</u>	<u>Terrænnær grundvandsforekomst</u>	<u>x1: 617399.999,</u> <u>y1: 6247699.99,</u> <u>z1: -7.971</u>	<u>Ja</u>	<u>God kemisk tilstand senest 22. december 2021</u> <u>God kvantitativ tilstand senest 22. december 2021</u>
<u>DK102 dkmj 1009 ks</u>	<u>Terrænnær grundvandsforekomst</u>	<u>x1: 537750.000,</u> <u>y1: 6344050.00,</u> <u>z1: -15.744</u>	<u>Ja</u>	<u>God kemisk tilstand senest 22. december 2021</u> <u>God kvantitativ tilstand senest 22. december 2021</u>
<u>DK104 dkmj 735 ps</u>	<u>Terrænnær grundvandsforekomst</u>	<u>x1: 446300.000,</u> <u>y1: 6257450.00,</u> <u>z1: -18.509</u>	<u>Nej</u>	<u>God kemisk tilstand senest 22. december 2021</u> <u>God kvantitativ tilstand senest 22. december 2021</u>
<u>DK104 dkmj 956 kalk</u>	<u>Dyb grundvandsforekomst</u>	<u>x1: 474700.000,</u> <u>y1: 6253250.00,</u> <u>z1: -152.493</u>	<u>Ja</u>	<u>God kemisk tilstand senest 22. december 2021</u> <u>God kvantitativ</u>

				<u>tilstand senest 22. december 2021</u>
<u>DK111 dkmj 291 ks</u>	<u>Terrænnær grundvandsforekomst</u>	<u>x1: 528150.000, y1: 6107550.00, z1: 41.365</u>	<u>Nej</u>	<u>God kemisk tilstand senest 22. december 2021</u> <u>God kvantitativ tilstand senest 22. december 2021</u>
<u>DK110 dkmj 1109 ks</u>	<u>Regional grundvandsforekomst</u>	<u>x1: 462550.000, y1: 6158299.99, z1: -6.313</u>	<u>Ja</u>	<u>God kemisk tilstand efter 22. december 2027</u> <u>God kvantitativ tilstand senest 22. december 2021</u>
<u>DK102 dkmj 332 ks</u>	<u>Terrænnær grundvandsforekomst</u>	<u>x1: 487050.000, y1: 6281199.99, z1: 1.698</u>	<u>Nej</u>	<u>God kemisk tilstand senest 22. december 2021</u> <u>God kvantitativ tilstand senest 22. december 2021</u>
<u>DK111 dkmj 811 ps</u>	<u>Dyb grundvandsforekomst</u>	<u>x1: 542299.999, y1: 6121750.00, z1: -24.344</u>	<u>Ja</u>	<u>God kemisk tilstand efter 22. december 2027</u> <u>God kvantitativ tilstand senest 22. december 2021</u>
<u>DK109 dkmj 357 ks</u>	<u>Terrænnær grundvandsforekomst</u>	<u>x1: 556950.000, y1: 6201449.99, z1: 59.948</u>	<u>Ja</u>	<u>God kemisk tilstand senest 22. december 2021</u> <u>God kvantitativ tilstand senest 22. december 2021</u>
<u>DK109 dkmj 367 ks</u>	<u>Dyb grundvandsforekomst</u>	<u>x1: 564899.999, y1: 6178499.99, z1: -15.906</u>	<u>Ja</u>	<u>God kemisk tilstand senest 22. december 2021</u> <u>God kvantitativ tilstand senest 22. december 2021</u>
<u>DK112 dkmf 1128 ks</u>	<u>Terrænnær grundvandsforekomst</u>	<u>x1: 551099.999, y1: 6147449.99, z1: 12.249</u>	<u>Ja</u>	<u>God kemisk tilstand senest 22. december 2021</u> <u>God kvantitativ tilstand senest 22. december 2021</u>
<u>DK111 dkmj 802 ps</u>	<u>Dyb grundvandsforekomst</u>	<u>x1: 542000.000, y1: 6089249.99, z1: -12.266</u>	<u>Ja</u>	<u>God kemisk tilstand senest 22. december 2021</u>

				<u>God kvantitativ tilstand senest 22. december 2021</u>
<u>DK108 dkmj 1021 ps</u>	<u>Dyb grundvandsforekomst</u>	<u>x1: 455500.000,</u> <u>y1: 6234800.00,</u> <u>z1: -160.598</u>	<u>Ja</u>	<u>God kemisk tilstand senest 22. december 2021</u> <u>God kvantitativ tilstand senest 22. december 2021</u>
<u>DK102 dkmj 410 ks</u>	<u>Terrænnær grundvandsforekomst</u>	<u>x1: 560900.000,</u> <u>y1: 6267550.00,</u> <u>z1: 19.529</u>	<u>Ja</u>	<u>God kemisk tilstand senest 22. december 2021</u> <u>God kvantitativ tilstand senest 22. december 2021</u>
<u>DK111 dkmj 266 ks</u>	<u>Terrænnær grundvandsforekomst</u>	<u>x1: 519699.999,</u> <u>y1: 6152399.99,</u> <u>z1: 59.465</u>	<u>Ja</u>	<u>God kemisk tilstand senest 22. december 2021</u> <u>God kvantitativ tilstand senest 22. december 2021</u>
<u>DK111 dkmj 75 ks</u>	<u>Terrænnær grundvandsforekomst</u>	<u>x1: 553600.000,</u> <u>y1: 6171550.00,</u> <u>z1: 54.065</u>	<u>Nej</u>	<u>God kemisk tilstand senest 22. december 2021</u> <u>God kvantitativ tilstand senest 22. december 2021</u>
<u>DK106 dkmj 186 ks</u>	<u>Terrænnær grundvandsforekomst</u>	<u>x1: 605349.999,</u> <u>y1: 6245550.00,</u> <u>z1: 21.707</u>	<u>Ja</u>	<u>God kemisk tilstand senest 22. december 2021</u> <u>God kvantitativ tilstand senest 22. december 2021</u>
<u>DK102 dkmj 116 ks</u>	<u>Terrænnær grundvandsforekomst</u>	<u>x1: 528450.000,</u> <u>y1: 6325049.99,</u> <u>z1: 35.185</u>	<u>Ja</u>	<u>God kemisk tilstand senest 22. december 2021</u> <u>God kvantitativ tilstand senest 22. december 2021</u>
<u>DK111 dkmj 273 ks</u>	<u>Terrænnær grundvandsforekomst</u>	<u>x1: 541399.999,</u> <u>y1: 6144250.00,</u> <u>z1: 1.721</u>	<u>Nej</u>	<u>God kemisk tilstand senest 22. december 2021</u> <u>God kvantitativ tilstand senest 22. december 2021</u>

<u>DK109 dkmj 66 ks</u>	<u>Terrænnær grundvandsforekomst</u>	<u>x1: 553050.000,</u> <u>y1: 6183849.99,</u> <u>z1: 89.963</u>	<u>Ja</u>	<u>God kemisk tilstand senest 22. december 2021</u> <u>God kvantitativ tilstand senest 22. december 2021</u>
<u>DK105 dkmj 694 ks</u>	<u>Dyb grundvandsforekomst</u>	<u>x1: 567699.999,</u> <u>y1: 6234750.00,</u> <u>z1: -33.867</u>	<u>Ja</u>	<u>God kemisk tilstand senest 22. december 2021</u> <u>God kvantitativ tilstand senest 22. december 2021</u>
<u>DK103 dkmj 536 ks</u>	<u>Dyb grundvandsforekomst</u>	<u>x1: 570600.000,</u> <u>y1: 6280750.00,</u> <u>z1: -22.301</u>	<u>Ja</u>	<u>God kemisk tilstand senest 22. december 2021</u> <u>God kvantitativ tilstand senest 22. december 2021</u>
<u>DK111 dkmj 283 ks</u>	<u>Terrænnær grundvandsforekomst</u>	<u>x1: 539400.000,</u> <u>y1: 6119250.00,</u> <u>z1: 17.462</u>	<u>Ja</u>	<u>God kemisk tilstand senest 22. december 2021</u> <u>God kvantitativ tilstand senest 22. december 2021</u>
<u>DK102 dkmj 141 ks</u>	<u>Terrænnær grundvandsforekomst</u>	<u>x1: 490500.000,</u> <u>y1: 6292950.00,</u> <u>z1: 11.919</u>	<u>Ja</u>	<u>God kemisk tilstand senest 22. december 2021</u> <u>God kvantitativ tilstand senest 22. december 2021</u>
<u>DK102 dkmj 120 ks</u>	<u>Terrænnær grundvandsforekomst</u>	<u>x1: 517149.999,</u> <u>y1: 6321849.99,</u> <u>z1: 10.732</u>	<u>Nej</u>	<u>God kemisk tilstand senest 22. december 2021</u> <u>God kvantitativ tilstand senest 22. december 2021</u>
<u>DK105 dkmj 199 ks</u>	<u>Terrænnær grundvandsforekomst</u>	<u>x1: 557000.000,</u> <u>y1: 6219550.00,</u> <u>z1: 33.2</u>	<u>Ja</u>	<u>God kemisk tilstand senest 22. december 2021</u> <u>God kvantitativ tilstand senest 22. december 2021</u>
<u>DK103 dkmj 327 ks</u>	<u>Terrænnær grundvandsforekomst</u>	<u>x1: 570549.999,</u> <u>y1: 6291850.00,</u> <u>z1: 3.752</u>	<u>Ja</u>	<u>God kemisk tilstand senest 22. december 2021</u> <u>God kvantitativ</u>

				<u>tilstand senest 22. december 2021</u>
<u>DK111 dkmj 260 ks</u>	<u>Terrænnær grundvandsforekomst</u>	<u>x1: 543200.000,</u> <u>y1: 6160050.00,</u> <u>z1: 15.791</u>	<u>Nej</u>	<u>God kemisk tilstand senest 22. december 2021</u> <u>God kvantitativ tilstand senest 22. december 2021</u>
<u>DK113 dkmf 1252 ks</u>	<u>Dyb grundvandsforekomst</u>	<u>x1: 586299.999,</u> <u>y1: 6150549.99,</u> <u>z1: -29.105</u>	<u>Ja</u>	<u>God kemisk tilstand senest 22. december 2021</u> <u>God kvantitativ tilstand senest 22. december 2021</u>
<u>DK111 dkmj 946 ps</u>	<u>Dyb grundvandsforekomst</u>	<u>x1: 532249.999,</u> <u>y1: 6132949.99,</u> <u>z1: -62.948</u>	<u>Ja</u>	<u>God kemisk tilstand senest 22. december 2021</u> <u>God kvantitativ tilstand senest 22. december 2021</u>
<u>DK102 dkmj 493 ks</u>	<u>Dyb grundvandsforekomst</u>	<u>x1: 542199.999,</u> <u>y1: 6339250.00,</u> <u>z1: -46.83</u>	<u>Nej</u>	<u>God kemisk tilstand senest 22. december 2021</u> <u>God kvantitativ tilstand senest 22. december 2021</u>
<u>DK108 dkmj 829 ps</u>	<u>Dyb grundvandsforekomst</u>	<u>x1: 466050.000,</u> <u>y1: 6215950.00,</u> <u>z1: -91.914</u>	<u>Ja</u>	<u>God kemisk tilstand senest 22. december 2021</u> <u>God kvantitativ tilstand senest 22. december 2021</u>
<u>DK114 dkmf 1294 ks</u>	<u>Dyb grundvandsforekomst</u>	<u>x1: 598100.000,</u> <u>y1: 6127649.99,</u> <u>z1: 2.096</u>	<u>Ja</u>	<u>God kemisk tilstand senest 22. december 2021</u> <u>God kvantitativ tilstand senest 22. december 2021</u>
<u>DK111 dkmj 73 ks</u>	<u>Terrænnær grundvandsforekomst</u>	<u>x1: 549799.999,</u> <u>y1: 6173549.99,</u> <u>z1: 72.724</u>	<u>Ja</u>	<u>God kemisk tilstand senest 22. december 2021</u> <u>God kvantitativ tilstand senest 22. december 2021</u>
<u>DK105 dkmj 561 ks</u>	<u>Dyb grundvandsforekomst</u>	<u>x1: 546199.999,</u> <u>y1: 6231949.99,</u> <u>z1: -46.434</u>	<u>Ja</u>	<u>God kemisk tilstand senest 22. december 2021</u>

				<u>God kvantitativ tilstand senest 22. december 2021</u>
<u>DK108 dkmj 1001 ks</u>	<u>Regional grundvandsforekomst</u>	<u>x1: 467000.000,</u> <u>y1: 6187850.00,</u> <u>z1: 11.63</u>	<u>Ja</u>	<u>God kemisk tilstand efter 22. december 2027</u> <u>God kvantitativ tilstand senest 22. december 2021</u>
<u>DK115 dkmf 1333 ks</u>	<u>Terrænnær grundvandsforekomst</u>	<u>x1: 596949.999,</u> <u>y1: 6109349.99,</u> <u>z1: 52.529</u>	<u>Ja</u>	<u>God kemisk tilstand senest 22. december 2021</u> <u>God kvantitativ tilstand senest 22. december 2021</u>
<u>DK115 dkmf 1312 ks</u>	<u>Dyb grundvandsforekomst</u>	<u>x1: 602199.999,</u> <u>y1: 6102549.99,</u> <u>z1: -25.689</u>	<u>Ja</u>	<u>God kemisk tilstand senest 22. december 2021</u> <u>God kvantitativ tilstand senest 22. december 2021</u>
<u>DK115 dkmf 1310 ks</u>	<u>Dyb grundvandsforekomst</u>	<u>x1: 591600.000,</u> <u>y1: 6108250.00,</u> <u>z1: -39.637</u>	<u>Ja</u>	<u>God kemisk tilstand senest 22. december 2021</u> <u>God kvantitativ tilstand senest 22. december 2021</u>
<u>DK113 dkmf 1349 ks</u>	<u>Terrænnær grundvandsforekomst</u>	<u>x1: 600050.000,</u> <u>y1: 6138250.00,</u> <u>z1: 2.116</u>	<u>Ja</u>	<u>God kemisk tilstand efter 22. december 2027</u> <u>God kvantitativ tilstand senest 22. december 2021</u>
<u>DK109 dkmj 870 ps</u>	<u>Terrænnær grundvandsforekomst</u>	<u>x1: 558949.999,</u> <u>y1: 6192250.00,</u> <u>z1: -4.75</u>	<u>Nej</u>	<u>God kemisk tilstand senest 22. december 2021</u> <u>God kvantitativ tilstand senest 22. december 2021</u>
<u>DK106 dkmj 552 ks</u>	<u>Dyb grundvandsforekomst</u>	<u>x1: 585800.000,</u> <u>y1: 6245949.99,</u> <u>z1: -45.174</u>	<u>Ja</u>	<u>God kemisk tilstand senest 22. december 2021</u> <u>God kvantitativ tilstand senest 22. december 2021</u>

<u>DK105 dkmj 787 ps</u>	<u>Dyb grundvandsforekomst</u>	<u>x1: 540300.000,</u> <u>y1: 6202300.00,</u> <u>z1: 50.535</u>	<u>Ja</u>	<u>God kemisk tilstand</u> <u>senest 22. december</u> <u>2021</u> <u>God kvantitativ</u> <u>tilstand senest 22.</u> <u>december 2021</u>
<u>DK102 dkmj 394 ks</u>	<u>Terrænnær grundvandsforekomst</u>	<u>x1: 534499.999,</u> <u>y1: 6316449.99,</u> <u>z1: -2.565</u>	<u>Nej</u>	<u>God kemisk tilstand</u> <u>senest 22. december</u> <u>2021</u> <u>God kvantitativ</u> <u>tilstand senest 22.</u> <u>december 2021</u>
<u>DK112 dkmf 1125 ks</u>	<u>Terrænnær grundvandsforekomst</u>	<u>x1: 569199.999,</u> <u>y1: 6150649.99,</u> <u>z1: 25.517</u>	<u>Ja</u>	<u>God kemisk tilstand</u> <u>efter 22. december</u> <u>2027</u> <u>God kvantitativ</u> <u>tilstand senest 22.</u> <u>december 2021</u>
<u>DK113 dkmf 1165 ks</u>	<u>Terrænnær grundvandsforekomst</u>	<u>x1: 591950.000,</u> <u>y1: 6130449.99,</u> <u>z1: 41.838</u>	<u>Ja</u>	<u>God kemisk tilstand</u> <u>efter 22. december</u> <u>2027</u> <u>God kvantitativ</u> <u>tilstand senest 22.</u> <u>december 2021</u>
<u>DK101 dkmj 121 ks</u>	<u>Terrænnær grundvandsforekomst</u>	<u>x1: 474050.000,</u> <u>y1: 6319400.00,</u> <u>z1: 15.209</u>	<u>Ja</u>	<u>God kemisk tilstand</u> <u>senest 22. december</u> <u>2021</u> <u>God kvantitativ</u> <u>tilstand senest 22.</u> <u>december 2021</u>
<u>DK103 dkmj 978 kalk</u>	<u>Regional grundvandsforekomst</u>	<u>x1: 567700.000,</u> <u>y1: 6277549.99,</u> <u>z1: -50.849</u>	<u>Ja</u>	<u>God kemisk tilstand</u> <u>efter 22. december</u> <u>2027</u> <u>God kvantitativ</u> <u>tilstand senest 22.</u> <u>december 2021</u>
<u>DK111 dkmj 878 ps</u>	<u>Dyb grundvandsforekomst</u>	<u>x1: 537500.000,</u> <u>y1: 6162700.00,</u> <u>z1: -2.113</u>	<u>Ja</u>	<u>God kemisk tilstand</u> <u>senest 22. december</u> <u>2021</u> <u>God kvantitativ</u> <u>tilstand senest 22.</u> <u>december 2021</u>
<u>DK102 dkmj 1101 ks</u>	<u>Regional grundvandsforekomst</u>	<u>x1: 489699.999,</u> <u>y1: 6268750.00,</u> <u>z1: -26.653</u>	<u>Ja</u>	<u>God kemisk tilstand</u> <u>senest 22. december</u> <u>2021</u> <u>God kvantitativ</u>

				<u>tilstand senest 22. december 2021</u>
<u>DK102 dkmj 158 ks</u>	<u>Terrænnær grundvandsforekomst</u>	<u>x1: 540600.000,</u> <u>y1: 6277549.99,</u> <u>z1: 49.039</u>	<u>Ja</u>	<u>God kemisk tilstand senest 22. december 2021</u> <u>God kvantitativ tilstand senest 22. december 2021</u>
<u>DK110 dkmj 241 ks</u>	<u>Terrænnær grundvandsforekomst</u>	<u>x1: 472000.000,</u> <u>y1: 6171950.00,</u> <u>z1: 17.552</u>	<u>Nej</u>	<u>God kemisk tilstand senest 22. december 2021</u> <u>God kvantitativ tilstand senest 22. december 2021</u>
<u>DK108 dkmj 988 ks</u>	<u>Regional grundvandsforekomst</u>	<u>x1: 520299.838,</u> <u>y1: 6186549.99,</u> <u>z1: 58.552</u>	<u>Ja</u>	<u>God kemisk tilstand efter 22. december 2027</u> <u>God kvantitativ tilstand senest 22. december 2021</u>
<u>DK107 dkmj 909 ps</u>	<u>Terrænnær grundvandsforekomst</u>	<u>x1: 559399.999,</u> <u>y1: 6218149.99,</u> <u>z1: 44.346</u>	<u>Ja</u>	<u>God kemisk tilstand senest 22. december 2021</u> <u>God kvantitativ tilstand senest 22. december 2021</u>
<u>DK114 dkmf 1169 ks</u>	<u>Terrænnær grundvandsforekomst</u>	<u>x1: 602299.999,</u> <u>y1: 6125950.00,</u> <u>z1: 37.38</u>	<u>Ja</u>	<u>God kemisk tilstand senest 22. december 2021</u> <u>God kvantitativ tilstand senest 22. december 2021</u>
<u>DK111 dkmj 851 ps</u>	<u>Dyb grundvandsforekomst</u>	<u>x1: 537900.000,</u> <u>y1: 6139150.00,</u> <u>z1: -50.431</u>	<u>Nej</u>	<u>God kemisk tilstand senest 22. december 2021</u> <u>God kvantitativ tilstand senest 22. december 2021</u>
<u>DK106 dkmj 5003 ks</u>	<u>Regional grundvandsforekomst</u>	<u>x1: 582399.999,</u> <u>y1: 6248750.00,</u> <u>z1: -5.784</u>	<u>Ja</u>	<u>God kemisk tilstand efter 22. december 2027</u> <u>God kvantitativ tilstand senest 22. december 2021</u>
<u>DK110 dkmj 43 ks</u>	<u>Dyb grundvandsforekomst</u>	<u>x1: 485750.000,</u> <u>y1: 6135400.00,</u> <u>z1: -66.334</u>	<u>Ja</u>	<u>God kemisk tilstand efter 22. december 2027</u>

				<u>God kvantitativ tilstand senest 22. december 2021</u>
<u>DK105 dkmj 901 ps</u>	<u>Terrænnær grundvandsforekomst</u>	<u>x1: 543350.000,</u> <u>y1: 6254349.99,</u> <u>z1: 33.863</u>	<u>Ja</u>	<u>God kemisk tilstand senest 22. december 2021</u> <u>God kvantitativ tilstand senest 22. december 2021</u>
<u>DK102 dkmj 127 ks</u>	<u>Terrænnær grundvandsforekomst</u>	<u>x1: 523500.000,</u> <u>y1: 6310450.00,</u> <u>z1: 31.105</u>	<u>Nej</u>	<u>God kemisk tilstand senest 22. december 2021</u> <u>God kvantitativ tilstand senest 22. december 2021</u>
<u>DK102 dkmj 407 ks</u>	<u>Dyb grundvandsforekomst</u>	<u>x1: 497049.999,</u> <u>y1: 6279799.99,</u> <u>z1: -25.482</u>	<u>Ja</u>	<u>God kemisk tilstand senest 22. december 2021</u> <u>God kvantitativ tilstand senest 22. december 2021</u>
<u>DK110 dkmj 245 ks</u>	<u>Terrænnær grundvandsforekomst</u>	<u>x1: 457249.999,</u> <u>y1: 6169549.99,</u> <u>z1: 5.683</u>	<u>Ja</u>	<u>God kemisk tilstand senest 22. december 2021</u> <u>God kvantitativ tilstand senest 22. december 2021</u>
<u>DK101 dkmj 489 ks</u>	<u>Dyb grundvandsforekomst</u>	<u>x1: 573249.999,</u> <u>y1: 6346250.00,</u> <u>z1: -40.367</u>	<u>Ja</u>	<u>God kemisk tilstand senest 22. december 2021</u> <u>God kvantitativ tilstand senest 22. december 2021</u>
<u>DK109 dkmj 923 ps</u>	<u>Dyb grundvandsforekomst</u>	<u>x1: 544150.000,</u> <u>y1: 6187250.00,</u> <u>z1: 16.996</u>	<u>Ja</u>	<u>God kemisk tilstand senest 22. december 2021</u> <u>God kvantitativ tilstand senest 22. december 2021</u>
<u>DK101 dkmj 679 ks</u>	<u>Dyb grundvandsforekomst</u>	<u>x1: 585599.999,</u> <u>y1: 6376749.99,</u> <u>z1: -198.606</u>	<u>Nej</u>	<u>God kemisk tilstand senest 22. december 2021</u> <u>God kvantitativ tilstand senest 22. december 2021</u>

<u>DK111 dkmj 13 ks</u>	<u>Terrænnær grundvandsforekomst</u>	<u>x1: 527299.999,</u> <u>y1: 6179050.00,</u> <u>z1: 37.717</u>	<u>Ja</u>	<u>God kemisk tilstand senest 22. december 2021</u> <u>God kvantitativ tilstand senest 22. december 2021</u>
<u>DK111 dkmj 264 ks</u>	<u>Terrænnær grundvandsforekomst</u>	<u>x1: 536399.999,</u> <u>y1: 6157550.00,</u> <u>z1: 47.032</u>	<u>Ja</u>	<u>God kemisk tilstand senest 22. december 2021</u> <u>God kvantitativ tilstand senest 22. december 2021</u>
<u>DK111 dkmj 874 ps</u>	<u>Terrænnær grundvandsforekomst</u>	<u>x1: 536399.999,</u> <u>y1: 6168849.99,</u> <u>z1: 35.232</u>	<u>Ja</u>	<u>God kemisk tilstand senest 22. december 2021</u> <u>God kvantitativ tilstand senest 22. december 2021</u>
<u>DK102 dkmj 307 ks</u>	<u>Terrænnær grundvandsforekomst</u>	<u>x1: 554399.999,</u> <u>y1: 6321149.99,</u> <u>z1: 44.297</u>	<u>Nej</u>	<u>God kemisk tilstand senest 22. december 2021</u> <u>God kvantitativ tilstand senest 22. december 2021</u>
<u>DK105 dkmj 425 ks</u>	<u>Terrænnær grundvandsforekomst</u>	<u>x1: 574650.000,</u> <u>y1: 6244750.00,</u> <u>z1: 40.41</u>	<u>Ja</u>	<u>God kemisk tilstand senest 22. december 2021</u> <u>God kvantitativ tilstand senest 22. december 2021</u>
<u>DK115 dkmf 1311 ks</u>	<u>Dyb grundvandsforekomst</u>	<u>x1: 595300.000,</u> <u>y1: 6103849.99,</u> <u>z1: -46.185</u>	<u>Ja</u>	<u>God kemisk tilstand senest 22. december 2021</u> <u>God kvantitativ tilstand senest 22. december 2021</u>
<u>DK111 dkmj 81 ks</u>	<u>Terrænnær grundvandsforekomst</u>	<u>x1: 516300.000,</u> <u>y1: 6157900.00,</u> <u>z1: 51.838</u>	<u>Nej</u>	<u>God kemisk tilstand senest 22. december 2021</u> <u>God kvantitativ tilstand senest 22. december 2021</u>
<u>DK112 dkmf 1123 ks</u>	<u>Terrænnær grundvandsforekomst</u>	<u>x1: 549149.999,</u> <u>y1: 6152249.99,</u> <u>z1: 19.887</u>	<u>Ja</u>	<u>God kemisk tilstand senest 22. december 2021</u> <u>God kvantitativ</u>

				<u>tilstand senest 22. december 2021</u>
<u>DK115 dkmf 1313 ks</u>	<u>Dyb grundvandsforekomst</u>	<u>x1: 587449.999,</u> <u>y1: 6103450.00,</u> <u>z1: -58.578</u>	<u>Ja</u>	<u>God kemisk tilstand senest 22. december 2021</u> <u>God kvantitativ tilstand senest 22. december 2021</u>
<u>DK112 dkmf 1209 ks</u>	<u>Terrænnær grundvandsforekomst</u>	<u>x1: 562549.999,</u> <u>y1: 6147650.00,</u> <u>z1: -10.035</u>	<u>Ja</u>	<u>God kemisk tilstand senest 22. december 2021</u> <u>God kvantitativ tilstand senest 22. december 2021</u>
<u>DK113 dkmf 1139 ks</u>	<u>Terrænnær grundvandsforekomst</u>	<u>x1: 579750.000,</u> <u>y1: 6139150.00,</u> <u>z1: 47.022</u>	<u>Ja</u>	<u>God kemisk tilstand senest 22. december 2021</u> <u>God kvantitativ tilstand senest 22. december 2021</u>
<u>DK102 dkmj 6 ks</u>	<u>Dyb grundvandsforekomst</u>	<u>x1: 522550.000,</u> <u>y1: 6281750.00,</u> <u>z1: -71.501</u>	<u>Ja</u>	<u>God kemisk tilstand senest 22. december 2021</u> <u>God kvantitativ tilstand senest 22. december 2021</u>
<u>DK114 dkmf 1210 ks</u>	<u>Dyb grundvandsforekomst</u>	<u>x1: 602500.000,</u> <u>y1: 6147249.99,</u> <u>z1: -7.465</u>	<u>Ja</u>	<u>God kemisk tilstand senest 22. december 2021</u> <u>God kvantitativ tilstand senest 22. december 2021</u>
<u>DK105 dkmj 190 ks</u>	<u>Terrænnær grundvandsforekomst</u>	<u>x1: 566700.000,</u> <u>y1: 6230550.00,</u> <u>z1: 41.126</u>	<u>Ja</u>	<u>God kemisk tilstand senest 22. december 2021</u> <u>God kvantitativ tilstand senest 22. december 2021</u>
<u>DK102 dkmj 322 ks</u>	<u>Dyb grundvandsforekomst</u>	<u>x1: 477199.999,</u> <u>y1: 6308349.99,</u> <u>z1: -26.511</u>	<u>Ja</u>	<u>God kemisk tilstand senest 22. december 2021</u> <u>God kvantitativ tilstand senest 22. december 2021</u>
<u>DK105 dkmj 341 ks</u>	<u>Terrænnær grundvandsforekomst</u>	<u>x1: 568649.999,</u> <u>y1: 6247149.99,</u> <u>z1: 52.915</u>	<u>Ja</u>	<u>God kemisk tilstand senest 22. december 2021</u>

				<u>God kvantitativ tilstand senest 22. december 2021</u>
<u>DK105 dkmj 747 ps</u>	<u>Terrænnær grundvandsforekomst</u>	<u>x1: 526000.000,</u> <u>y1: 6245750.00,</u> <u>z1: 24.848</u>	<u>Ja</u>	<u>God kemisk tilstand senest 22. december 2021</u> <u>God kvantitativ tilstand senest 22. december 2021</u>
<u>DK102 dkmj 412 ks</u>	<u>Terrænnær grundvandsforekomst</u>	<u>x1: 562400.000,</u> <u>y1: 6265500.00,</u> <u>z1: 19.255</u>	<u>Ja</u>	<u>God kemisk tilstand senest 22. december 2021</u> <u>God kvantitativ tilstand senest 22. december 2021</u>
<u>DK115 dkmf 1235 ks</u>	<u>Terrænnær grundvandsforekomst</u>	<u>x1: 607549.999,</u> <u>y1: 6094450.00,</u> <u>z1: -3.841</u>	<u>Ja</u>	<u>God kemisk tilstand senest 22. december 2021</u> <u>God kvantitativ tilstand senest 22. december 2021</u>
<u>DK105 dkmj 340 ks</u>	<u>Terrænnær grundvandsforekomst</u>	<u>x1: 560099.999,</u> <u>y1: 6250949.99,</u> <u>z1: 31.167</u>	<u>Ja</u>	<u>God kemisk tilstand senest 22. december 2021</u> <u>God kvantitativ tilstand senest 22. december 2021</u>
<u>DK113 dkmf 1134 ks</u>	<u>Terrænnær grundvandsforekomst</u>	<u>x1: 585500.000,</u> <u>y1: 6145950.00,</u> <u>z1: 10.517</u>	<u>Ja</u>	<u>God kemisk tilstand efter 22. december 2027</u> <u>God kvantitativ tilstand senest 22. december 2021</u>
<u>DK110 dkmj 662 ks</u>	<u>Terrænnær grundvandsforekomst</u>	<u>x1: 497150.000,</u> <u>y1: 6132750.00,</u> <u>z1: 9.402</u>	<u>Ja</u>	<u>God kemisk tilstand senest 22. december 2021</u> <u>God kvantitativ tilstand senest 22. december 2021</u>
<u>DK111 dkmj 371 ks</u>	<u>Terrænnær grundvandsforekomst</u>	<u>x1: 546700.000,</u> <u>y1: 6165550.00,</u> <u>z1: -0.687</u>	<u>Nej</u>	<u>God kemisk tilstand senest 22. december 2021</u> <u>God kvantitativ tilstand senest 22. december 2021</u>

<u>DK111 dkmj 377 ks</u>	<u>Terrænnær grundvandsforekomst</u>	<u>x1: 532050.000,</u> <u>y1: 6147950.00,</u> <u>z1: -1.936</u>	<u>Ja</u>	<u>God kemisk tilstand senest 22. december 2021</u> <u>God kvantitativ tilstand senest 22. december 2021</u>
<u>DK108 dkmj 212 ks</u>	<u>Terrænnær grundvandsforekomst</u>	<u>x1: 444799.999,</u> <u>y1: 6208300.00,</u> <u>z1: 4.133</u>	<u>Nej</u>	<u>God kemisk tilstand senest 22. december 2021</u> <u>God kvantitativ tilstand senest 22. december 2021</u>
<u>DK107 dkmj 204 ks</u>	<u>Terrænnær grundvandsforekomst</u>	<u>x1: 565049.999,</u> <u>y1: 6219349.99,</u> <u>z1: 54.953</u>	<u>Ja</u>	<u>God kemisk tilstand efter 22. december 2027</u> <u>God kvantitativ tilstand senest 22. december 2021</u>
<u>DK111 dkmj 877 ps</u>	<u>Terrænnær grundvandsforekomst</u>	<u>x1: 539799.999,</u> <u>y1: 6162350.00,</u> <u>z1: 9.8</u>	<u>Ja</u>	<u>God kemisk tilstand senest 22. december 2021</u> <u>God kvantitativ tilstand senest 22. december 2021</u>
<u>DK113 dkmf 1140 ks</u>	<u>Terrænnær grundvandsforekomst</u>	<u>x1: 581599.999,</u> <u>y1: 6138949.99,</u> <u>z1: 33.745</u>	<u>Ja</u>	<u>God kemisk tilstand senest 22. december 2021</u> <u>God kvantitativ tilstand senest 22. december 2021</u>
<u>DK115 dkmf 1182 ks</u>	<u>Terrænnær grundvandsforekomst</u>	<u>x1: 574799.999,</u> <u>y1: 6106849.99,</u> <u>z1: 33.317</u>	<u>Ja</u>	<u>God kemisk tilstand senest 22. december 2021</u> <u>God kvantitativ tilstand senest 22. december 2021</u>
<u>DK112 dkmf 1117 ks</u>	<u>Dyb grundvandsforekomst</u>	<u>x1: 569000.000,</u> <u>y1: 6149550.00,</u> <u>z1: -68.054</u>	<u>Ja</u>	<u>God kemisk tilstand senest 22. december 2021</u> <u>God kvantitativ tilstand senest 22. december 2021</u>
<u>DK111 dkmj 77 ks</u>	<u>Terrænnær grundvandsforekomst</u>	<u>x1: 520250.000,</u> <u>y1: 6167149.99,</u> <u>z1: 52.4</u>	<u>Ja</u>	<u>God kemisk tilstand senest 22. december 2021</u> <u>God kvantitativ</u>

				<u>tilstand senest 22. december 2021</u>
<u>DK102 dkmj 518 ks</u>	<u>Dyb grundvandsforekomst</u>	<u>x1: 568550.000,</u> <u>y1: 6308049.99,</u> <u>z1: -21.999</u>	<u>Ja</u>	<u>God kemisk tilstand senest 22. december 2021</u> <u>God kvantitativ tilstand senest 22. december 2021</u>
<u>DK109 dkmj 449 ks</u>	<u>Dyb grundvandsforekomst</u>	<u>x1: 563299.999,</u> <u>y1: 6195999.99,</u> <u>z1: -4.825</u>	<u>Ja</u>	<u>God kemisk tilstand senest 22. december 2021</u> <u>God kvantitativ tilstand senest 22. december 2021</u>
<u>DK113 dkmf 1177 ks</u>	<u>Terrænnær grundvandsforekomst</u>	<u>x1: 589750.000,</u> <u>y1: 6115549.99,</u> <u>z1: 39.424</u>	<u>Nej</u>	<u>God kemisk tilstand senest 22. december 2021</u> <u>God kvantitativ tilstand senest 22. december 2021</u>
<u>DK108 dkmj 610 ks</u>	<u>Dyb grundvandsforekomst</u>	<u>x1: 493550.000,</u> <u>y1: 6204150.00,</u> <u>z1: -27.579</u>	<u>Ja</u>	<u>God kemisk tilstand senest 22. december 2021</u> <u>God kvantitativ tilstand senest 22. december 2021</u>
<u>DK101 dkmj 678 ks</u>	<u>Dyb grundvandsforekomst</u>	<u>x1: 596400.000,</u> <u>y1: 6400050.00,</u> <u>z1: -161.609</u>	<u>Nej</u>	<u>God kemisk tilstand senest 22. december 2021</u> <u>God kvantitativ tilstand senest 22. december 2021</u>
<u>DK108 dkmj 770 ps</u>	<u>Dyb grundvandsforekomst</u>	<u>x1: 464499.999,</u> <u>y1: 6220449.99,</u> <u>z1: -22.767</u>	<u>Ja</u>	<u>God kemisk tilstand senest 22. december 2021</u> <u>God kvantitativ tilstand senest 22. december 2021</u>
<u>DK104 dkmj 1031 ps</u>	<u>Dyb grundvandsforekomst</u>	<u>x1: 495694.695,</u> <u>y1: 6236350.00,</u> <u>z1: -137.572</u>	<u>Ja</u>	<u>God kemisk tilstand senest 22. december 2021</u> <u>God kvantitativ tilstand senest 22. december 2021</u>
<u>DK114 dkmf 1198 ks</u>	<u>Terrænnær grundvandsforekomst</u>	<u>x1: 612399.999,</u> <u>y1: 6072600.00,</u> <u>z1: -0.328</u>	<u>Ja</u>	<u>God kemisk tilstand senest 22. december 2021</u>

				<u>God kvantitativ tilstand senest 22. december 2021</u>
<u>DK102 dkmj 118 ks</u>	<u>Terrænnær grundvandsforekomst</u>	<u>x1: 570200.000,</u> <u>y1: 6326149.99,</u> <u>z1: 0.269</u>	<u>Ja</u>	<u>God kemisk tilstand senest 22. december 2021</u> <u>God kvantitativ tilstand senest 22. december 2021</u>
<u>DK112 dkmf 1202 ks</u>	<u>Terrænnær grundvandsforekomst</u>	<u>x1: 544699.999,</u> <u>y1: 6151849.99,</u> <u>z1: 4.966</u>	<u>Ja</u>	<u>God kemisk tilstand senest 22. december 2021</u> <u>God kvantitativ tilstand senest 22. december 2021</u>
<u>DK114 dkmf 1190 ks</u>	<u>Terrænnær grundvandsforekomst</u>	<u>x1: 615399.999,</u> <u>y1: 6091049.99,</u> <u>z1: 6.706</u>	<u>Ja</u>	<u>God kemisk tilstand senest 22. december 2021</u> <u>God kvantitativ tilstand senest 22. december 2021</u>
<u>DK102 dkmj 107 ks</u>	<u>Terrænnær grundvandsforekomst</u>	<u>x1: 551749.999,</u> <u>y1: 6342600.00,</u> <u>z1: -2.401</u>	<u>Nej</u>	<u>God kemisk tilstand senest 22. december 2021</u> <u>God kvantitativ tilstand senest 22. december 2021</u>
<u>DK108 dkmj 995 ks</u>	<u>Terrænnær grundvandsforekomst</u>	<u>x1: 452100.000,</u> <u>y1: 6191550.00,</u> <u>z1: -4.062</u>	<u>Ja</u>	<u>God kemisk tilstand senest 22. december 2021</u> <u>God kvantitativ tilstand senest 22. december 2021</u>
<u>DK105 dkmj 353 ks</u>	<u>Terrænnær grundvandsforekomst</u>	<u>x1: 558500.000,</u> <u>y1: 6202999.99,</u> <u>z1: 67.905</u>	<u>Ja</u>	<u>God kemisk tilstand senest 22. december 2021</u> <u>God kvantitativ tilstand senest 22. december 2021</u>
<u>DK105 dkmj 684 ks</u>	<u>Dyb grundvandsforekomst</u>	<u>x1: 561449.999,</u> <u>y1: 6256099.99,</u> <u>z1: -71.121</u>	<u>Ja</u>	<u>God kemisk tilstand senest 22. december 2021</u> <u>God kvantitativ tilstand senest 22. december 2021</u>

<u>DK105 dkmj 683 ks</u>	<u>Dyb grundvandsforekomst</u>	<u>x1: 545450.000,</u> <u>y1: 6258249.99,</u> <u>z1: -62.762</u>	<u>Ja</u>	<u>God kemisk tilstand</u> <u>senest 22. december</u> <u>2021</u> <u>God kvantitativ</u> <u>tilstand senest 22.</u> <u>december 2021</u>
<u>DK106 dkmj 64 ks</u>	<u>Terrænnær grundvandsforekomst</u>	<u>x1: 607600.000,</u> <u>y1: 6242349.99,</u> <u>z1: 39.86</u>	<u>Ja</u>	<u>God kemisk tilstand</u> <u>senest 22. december</u> <u>2021</u> <u>God kvantitativ</u> <u>tilstand senest 22.</u> <u>december 2021</u>
<u>DK105 dkmj 569 ks</u>	<u>Terrænnær grundvandsforekomst</u>	<u>x1: 531849.999,</u> <u>y1: 6225799.99,</u> <u>z1: 28.42</u>	<u>Nej</u>	<u>God kemisk tilstand</u> <u>senest 22. december</u> <u>2021</u> <u>God kvantitativ</u> <u>tilstand senest 22.</u> <u>december 2021</u>
<u>DK105 dkmj 585 ks</u>	<u>Terrænnær grundvandsforekomst</u>	<u>x1: 555400.000,</u> <u>y1: 6219550.00,</u> <u>z1: 3.292</u>	<u>Ja</u>	<u>God kemisk tilstand</u> <u>senest 22. december</u> <u>2021</u> <u>God kvantitativ</u> <u>tilstand senest 22.</u> <u>december 2021</u>
<u>DK109 dkmj 707 ks</u>	<u>Dyb grundvandsforekomst</u>	<u>x1: 545000.000,</u> <u>y1: 6199849.99,</u> <u>z1: -69.016</u>	<u>Nej</u>	<u>God kemisk tilstand</u> <u>senest 22. december</u> <u>2021</u> <u>God kvantitativ</u> <u>tilstand senest 22.</u> <u>december 2021</u>
<u>DK105 dkmj 563 ks</u>	<u>Dyb grundvandsforekomst</u>	<u>x1: 532149.999,</u> <u>y1: 6230349.99,</u> <u>z1: 40.774</u>	<u>Ja</u>	<u>God kemisk tilstand</u> <u>senest 22. december</u> <u>2021</u> <u>God kvantitativ</u> <u>tilstand senest 22.</u> <u>december 2021</u>
<u>DK104 dkmj 746 ps</u>	<u>Terrænnær grundvandsforekomst</u>	<u>x1: 469750.000,</u> <u>y1: 6250149.99,</u> <u>z1: -3.42</u>	<u>Ja</u>	<u>God kemisk tilstand</u> <u>senest 22. december</u> <u>2021</u> <u>God kvantitativ</u> <u>tilstand senest 22.</u> <u>december 2021</u>
<u>DK110 dkmj 44 ks</u>	<u>Dyb grundvandsforekomst</u>	<u>x1: 483200.000,</u> <u>y1: 6112550.00,</u> <u>z1: -101.056</u>	<u>Ja</u>	<u>God kemisk tilstand</u> <u>senest 22. december</u> <u>2021</u> <u>God kvantitativ</u>

				<u>tilstand senest 22. december 2021</u>
<u>DK111 dkmj 792 ps</u>	<u>Dyb grundvandsforekomst</u>	<u>x1: 519699.999,</u> <u>y1: 6158900.00,</u> <u>z1: 1.822</u>	<u>Ja</u>	<u>God kemisk tilstand senest 22. december 2021</u> <u>God kvantitativ tilstand senest 22. december 2021</u>
<u>DK106 dkmj 1069 ks</u>	<u>Terrænnær grundvandsforekomst</u>	<u>x1: 603700.000,</u> <u>y1: 6259449.99,</u> <u>z1: -10.048</u>	<u>Ja</u>	<u>God kemisk tilstand senest 22. december 2021</u> <u>God kvantitativ tilstand senest 22. december 2021</u>
<u>DK107 dkmj 573 ks</u>	<u>Dyb grundvandsforekomst</u>	<u>x1: 560600.000,</u> <u>y1: 6224750.00,</u> <u>z1: -24.537</u>	<u>Ja</u>	<u>God kemisk tilstand senest 22. december 2021</u> <u>God kvantitativ tilstand senest 22. december 2021</u>
<u>DK102 dkmj 541 ks</u>	<u>Dyb grundvandsforekomst</u>	<u>x1: 472900.000,</u> <u>y1: 6263749.99,</u> <u>z1: -76.602</u>	<u>Ja</u>	<u>God kemisk tilstand senest 22. december 2021</u> <u>God kvantitativ tilstand senest 22. december 2021</u>
<u>DK101 dkmj 680 ks</u>	<u>Dyb grundvandsforekomst</u>	<u>x1: 589549.999,</u> <u>y1: 6369550.00,</u> <u>z1: -178.733</u>	<u>Nej</u>	<u>God kemisk tilstand senest 22. december 2021</u> <u>God kvantitativ tilstand senest 22. december 2021</u>
<u>DK108 dkmj 783 ps</u>	<u>Dyb grundvandsforekomst</u>	<u>x1: 467750.000,</u> <u>y1: 6209649.99,</u> <u>z1: -14.01</u>	<u>Nej</u>	<u>God kemisk tilstand senest 22. december 2021</u> <u>God kvantitativ tilstand senest 22. december 2021</u>
<u>DK111 dkmj 281 ks</u>	<u>Terrænnær grundvandsforekomst</u>	<u>x1: 539200.000,</u> <u>y1: 6122249.99,</u> <u>z1: 32.399</u>	<u>Ja</u>	<u>God kemisk tilstand senest 22. december 2021</u> <u>God kvantitativ tilstand senest 22. december 2021</u>
<u>DK102 dkmj 399 ks</u>	<u>Dyb grundvandsforekomst</u>	<u>x1: 535849.999,</u> <u>y1: 6296050.00,</u> <u>z1: -14.421</u>	<u>Ja</u>	<u>God kemisk tilstand senest 22. december 2021</u>

				<u>God kvantitativ tilstand senest 22. december 2021</u>
<u>DK101 dkmj 480 ks</u>	<u>Dyb grundvandsforekomst</u>	<u>x1: 554449.999,</u> <u>y1: 6366600.00,</u> <u>z1: -56.336</u>	<u>Ja</u>	<u>God kemisk tilstand senest 22. december 2021</u> <u>God kvantitativ tilstand senest 22. december 2021</u>
<u>DK105 dkmj 700 ks</u>	<u>Dyb grundvandsforekomst</u>	<u>x1: 555899.999,</u> <u>y1: 6211499.99,</u> <u>z1: -11.059</u>	<u>Ja</u>	<u>God kemisk tilstand senest 22. december 2021</u> <u>God kvantitativ tilstand senest 22. december 2021</u>
<u>DK109 dkmj 628 ks</u>	<u>Dyb grundvandsforekomst</u>	<u>x1: 562849.999,</u> <u>y1: 6195999.99,</u> <u>z1: -35.278</u>	<u>Ja</u>	<u>God kemisk tilstand senest 22. december 2021</u> <u>God kvantitativ tilstand senest 22. december 2021</u>
<u>DK111 dkmj 268 ks</u>	<u>Terrænnær grundvandsforekomst</u>	<u>x1: 535300.000,</u> <u>y1: 6151649.99,</u> <u>z1: 25.488</u>	<u>Nej</u>	<u>God kemisk tilstand senest 22. december 2021</u> <u>God kvantitativ tilstand senest 22. december 2021</u>
<u>DK105 dkmj 12 ks</u>	<u>Terrænnær grundvandsforekomst</u>	<u>x1: 547550.000,</u> <u>y1: 6215150.00,</u> <u>z1: 4.259</u>	<u>Ja</u>	<u>God kemisk tilstand senest 22. december 2021</u> <u>God kvantitativ tilstand senest 22. december 2021</u>
<u>DK104 dkmj 1029 ps</u>	<u>Dyb grundvandsforekomst</u>	<u>x1: 445850.000,</u> <u>y1: 6251650.00,</u> <u>z1: -177.417</u>	<u>Ja</u>	<u>God kemisk tilstand senest 22. december 2021</u> <u>God kvantitativ tilstand senest 22. december 2021</u>
<u>DK113 dkmf 1157 ks</u>	<u>Terrænnær grundvandsforekomst</u>	<u>x1: 576400.000,</u> <u>y1: 6131950.00,</u> <u>z1: 53.685</u>	<u>Ja</u>	<u>God kemisk tilstand senest 22. december 2021</u> <u>God kvantitativ tilstand senest 22. december 2021</u>

<u>DK102 dkmj 526 ks</u>	<u>Dyb grundvandsforekomst</u>	<u>x1: 556300.000,</u> <u>y1: 6298550.00,</u> <u>z1: 27.014</u>	<u>Ja</u>	<u>God kemisk tilstand</u> <u>senest 22. december</u> <u>2021</u> <u>God kvantitativ</u> <u>tilstand senest 22.</u> <u>december 2021</u>
<u>DK110 dkmj 964 ks</u>	<u>Regional grundvandsforekomst</u>	<u>x1: 506000.000,</u> <u>y1: 6124349.99,</u> <u>z1: 4.397</u>	<u>Ja</u>	<u>God kemisk tilstand</u> <u>senest 22. december</u> <u>2021</u> <u>God kvantitativ</u> <u>tilstand senest 22.</u> <u>december 2021</u>
<u>DK110 dkmj 937 ps</u>	<u>Dyb grundvandsforekomst</u>	<u>x1: 510250.000,</u> <u>y1: 6161250.00,</u> <u>z1: -119.167</u>	<u>Ja</u>	<u>God kemisk tilstand</u> <u>senest 22. december</u> <u>2021</u> <u>God kvantitativ</u> <u>tilstand senest 22.</u> <u>december 2021</u>
<u>DK112 dkmf 1260 ks</u>	<u>Dyb grundvandsforekomst</u>	<u>x1: 564649.999,</u> <u>y1: 6143249.99,</u> <u>z1: -41.058</u>	<u>Ja</u>	<u>God kemisk tilstand</u> <u>senest 22. december</u> <u>2021</u> <u>God kvantitativ</u> <u>tilstand senest 22.</u> <u>december 2021</u>
<u>DK112 dkmf 1215 ks</u>	<u>Terrænnær grundvandsforekomst</u>	<u>x1: 555849.999,</u> <u>y1: 6143950.00,</u> <u>z1: 4.54</u>	<u>Ja</u>	<u>God kemisk tilstand</u> <u>senest 22. december</u> <u>2021</u> <u>God kvantitativ</u> <u>tilstand senest 22.</u> <u>december 2021</u>
<u>DK105 dkmj 551 ks</u>	<u>Dyb grundvandsforekomst</u>	<u>x1: 534350.000,</u> <u>y1: 6243600.00,</u> <u>z1: 23.487</u>	<u>Ja</u>	<u>God kemisk tilstand</u> <u>senest 22. december</u> <u>2021</u> <u>God kvantitativ</u> <u>tilstand senest 22.</u> <u>december 2021</u>
<u>DK111 dkmj 672 ks</u>	<u>Dyb grundvandsforekomst</u>	<u>x1: 547300.000,</u> <u>y1: 6091799.99,</u> <u>z1: -57.337</u>	<u>Nej</u>	<u>God kemisk tilstand</u> <u>senest 22. december</u> <u>2021</u> <u>God kvantitativ</u> <u>tilstand senest 22.</u> <u>december 2021</u>
<u>DK105 dkmj 213 ks</u>	<u>Terrænnær grundvandsforekomst</u>	<u>x1: 557750.000,</u> <u>y1: 6208949.99,</u> <u>z1: 7.327</u>	<u>Ja</u>	<u>God kemisk tilstand</u> <u>efter 22. december</u> <u>2027</u> <u>God kvantitativ</u>

				<u>tilstand senest 22. december 2021</u>
<u>DK105 dkmj 916 ps</u>	<u>Dyb grundvandsforekomst</u>	<u>x1: 559399.999,</u> <u>y1: 6203349.99,</u> <u>z1: 55.936</u>	<u>Ja</u>	<u>God kemisk tilstand senest 22. december 2021</u> <u>God kvantitativ tilstand senest 22. december 2021</u>
<u>DK109 dkmj 714 ks</u>	<u>Dyb grundvandsforekomst</u>	<u>x1: 551450.000,</u> <u>y1: 6190750.00,</u> <u>z1: -157.254</u>	<u>Ja</u>	<u>God kemisk tilstand senest 22. december 2021</u> <u>God kvantitativ tilstand senest 22. december 2021</u>
<u>DK105 dkmj 547 ks</u>	<u>Dyb grundvandsforekomst</u>	<u>x1: 577299.999,</u> <u>y1: 6250550.00,</u> <u>z1: -32.828</u>	<u>Ja</u>	<u>God kemisk tilstand senest 22. december 2021</u> <u>God kvantitativ tilstand senest 22. december 2021</u>
<u>DK101 dkmj 477 ks</u>	<u>Dyb grundvandsforekomst</u>	<u>x1: 560850.000,</u> <u>y1: 6366049.99,</u> <u>z1: -41.14</u>	<u>Ja</u>	<u>God kemisk tilstand senest 22. december 2021</u> <u>God kvantitativ tilstand senest 22. december 2021</u>
<u>DK101 dkmj 475 ks</u>	<u>Dyb grundvandsforekomst</u>	<u>x1: 562249.999,</u> <u>y1: 6375299.99,</u> <u>z1: -12.832</u>	<u>Ja</u>	<u>God kemisk tilstand senest 22. december 2021</u> <u>God kvantitativ tilstand senest 22. december 2021</u>
<u>DK109 dkmj 365 ks</u>	<u>Terrænnær grundvandsforekomst</u>	<u>x1: 565349.999,</u> <u>y1: 6185949.99,</u> <u>z1: -0.692</u>	<u>Ja</u>	<u>God kemisk tilstand senest 22. december 2021</u> <u>God kvantitativ tilstand senest 22. december 2021</u>
<u>DK110 dkmj 253 ks</u>	<u>Terrænnær grundvandsforekomst</u>	<u>x1: 474799.999,</u> <u>y1: 6174249.99,</u> <u>z1: 32.564</u>	<u>Ja</u>	<u>God kemisk tilstand efter 22. december 2027</u> <u>God kvantitativ tilstand senest 22. december 2021</u>
<u>DK107 dkmj 197 ks</u>	<u>Terrænnær grundvandsforekomst</u>	<u>x1: 559900.000,</u> <u>y1: 6222249.99,</u> <u>z1: 21.141</u>	<u>Ja</u>	<u>God kemisk tilstand efter 22. december 2027</u>

				<u>God kvantitativ tilstand senest 22. december 2021</u>
<u>DK111 dkmj 875 ps</u>	<u>Dyb grundvandsforekomst</u>	<u>x1: 540000.000,</u> <u>y1: 6164699.99,</u> <u>z1: 10.883</u>	<u>Ja</u>	<u>God kemisk tilstand senest 22. december 2021</u> <u>God kvantitativ tilstand senest 22. december 2021</u>
<u>DK109 dkmj 1077 ks</u>	<u>Terrænnær grundvandsforekomst</u>	<u>x1: 555899.999,</u> <u>y1: 6199149.99,</u> <u>z1: 39.847</u>	<u>Ja</u>	<u>God kemisk tilstand senest 22. december 2021</u> <u>God kvantitativ tilstand senest 22. december 2021</u>
<u>DK102 dkmj 149 ks</u>	<u>Terrænnær grundvandsforekomst</u>	<u>x1: 515149.999,</u> <u>y1: 6285449.99,</u> <u>z1: 26.439</u>	<u>Ja</u>	<u>God kemisk tilstand senest 22. december 2021</u> <u>God kvantitativ tilstand senest 22. december 2021</u>
<u>DK105 dkmj 1036 ps</u>	<u>Dyb grundvandsforekomst</u>	<u>x1: 532900.000,</u> <u>y1: 6232149.99,</u> <u>z1: 2.834</u>	<u>Ja</u>	<u>God kemisk tilstand senest 22. december 2021</u> <u>God kvantitativ tilstand senest 22. december 2021</u>
<u>DK113 dkmf 1176 ks</u>	<u>Dyb grundvandsforekomst</u>	<u>x1: 599800.000,</u> <u>y1: 6115950.00,</u> <u>z1: 70.781</u>	<u>Ja</u>	<u>God kemisk tilstand senest 22. december 2021</u> <u>God kvantitativ tilstand senest 22. december 2021</u>
<u>DK104 dkmj 553 ks</u>	<u>Dyb grundvandsforekomst</u>	<u>x1: 455250.000,</u> <u>y1: 6242849.99,</u> <u>z1: -32.301</u>	<u>Nej</u>	<u>God kemisk tilstand senest 22. december 2021</u> <u>God kvantitativ tilstand senest 22. december 2021</u>
<u>DK112 dkmf 1302 ks</u>	<u>Dyb grundvandsforekomst</u>	<u>x1: 573700.000,</u> <u>y1: 6116600.00,</u> <u>z1: -65.897</u>	<u>Ja</u>	<u>God kemisk tilstand senest 22. december 2021</u> <u>God kvantitativ tilstand senest 22. december 2021</u>

<u>DK105 dkmj 590 ks</u>	<u>Dyb grundvandsforekomst</u>	<u>x1: 542299.999,</u> <u>y1: 6216049.99,</u> <u>z1: 72.656</u>	<u>Ja</u>	<u>God kemisk tilstand</u> <u>efter 22. december</u> <u>2027</u> <u>God kvantitativ</u> <u>tilstand senest 22.</u> <u>december 2021</u>
<u>DK102 dkmj 305 ks</u>	<u>Terrænnær grundvandsforekomst</u>	<u>x1: 550249.999,</u> <u>y1: 6322250.00,</u> <u>z1: -14.606</u>	<u>Nej</u>	<u>God kemisk tilstand</u> <u>senest 22. december</u> <u>2021</u> <u>God kvantitativ</u> <u>tilstand senest 22.</u> <u>december 2021</u>
<u>DK114 dkmf 1230 ks</u>	<u>Dyb grundvandsforekomst</u>	<u>x1: 622749.999,</u> <u>y1: 6110150.00,</u> <u>z1: -25.028</u>	<u>Ja</u>	<u>God kemisk tilstand</u> <u>senest 22. december</u> <u>2021</u> <u>God kvantitativ</u> <u>tilstand senest 22.</u> <u>december 2021</u>
<u>DK114 dkmf 1263 ks</u>	<u>Dyb grundvandsforekomst</u>	<u>x1: 601249.999,</u> <u>y1: 6142549.99,</u> <u>z1: -16.235</u>	<u>Ja</u>	<u>God kemisk tilstand</u> <u>efter 22. december</u> <u>2027</u> <u>God kvantitativ</u> <u>tilstand senest 22.</u> <u>december 2021</u>
<u>DK115 dkmf 1232 ks</u>	<u>Terrænnær grundvandsforekomst</u>	<u>x1: 606299.999,</u> <u>y1: 6101050.00,</u> <u>z1: 8.715</u>	<u>Nej</u>	<u>God kemisk tilstand</u> <u>senest 22. december</u> <u>2021</u> <u>God kvantitativ</u> <u>tilstand senest 22.</u> <u>december 2021</u>
<u>DK109 dkmj 869 ps</u>	<u>Terrænnær grundvandsforekomst</u>	<u>x1: 559849.999,</u> <u>y1: 6195950.00,</u> <u>z1: 30.917</u>	<u>Ja</u>	<u>God kemisk tilstand</u> <u>senest 22. december</u> <u>2021</u> <u>God kvantitativ</u> <u>tilstand senest 22.</u> <u>december 2021</u>
<u>DK104 dkmj 1020 ps</u>	<u>Regional grundvandsforekomst</u>	<u>x1: 498733.614,</u> <u>y1: 6235649.99,</u> <u>z1: -77.504</u>	<u>Ja</u>	<u>God kemisk tilstand</u> <u>senest 22. december</u> <u>2021</u> <u>God kvantitativ</u> <u>tilstand senest 22.</u> <u>december 2021</u>
<u>DK108 dkmj 1108 ks</u>	<u>Terrænnær grundvandsforekomst</u>	<u>x1: 447550.000,</u> <u>y1: 6197900.00,</u> <u>z1: -8.667</u>	<u>Nej</u>	<u>God kemisk tilstand</u> <u>senest 22. december</u> <u>2021</u> <u>God kvantitativ</u>

				<u>tilstand senest 22. december 2021</u>
<u>DK108 dkmj 634 ks</u>	<u>Dyb grundvandsforekomst</u>	<u>x1: 524000.000,</u> <u>y1: 6191400.00,</u> <u>z1: 50.833</u>	<u>Ja</u>	<u>God kemisk tilstand senest 22. december 2021</u> <u>God kvantitativ tilstand senest 22. december 2021</u>
<u>DK102 dkmj 306 ks</u>	<u>Terrænnær grundvandsforekomst</u>	<u>x1: 559000.000,</u> <u>y1: 6321949.99,</u> <u>z1: 28.857</u>	<u>Ja</u>	<u>God kemisk tilstand senest 22. december 2021</u> <u>God kvantitativ tilstand senest 22. december 2021</u>
<u>DK110 dkmj 92 ks</u>	<u>Terrænnær grundvandsforekomst</u>	<u>x1: 503699.999,</u> <u>y1: 6136449.99,</u> <u>z1: 42.681</u>	<u>Ja</u>	<u>God kemisk tilstand senest 22. december 2021</u> <u>God kvantitativ tilstand senest 22. december 2021</u>
<u>DK102 dkmj 133 ks</u>	<u>Terrænnær grundvandsforekomst</u>	<u>x1: 546900.000,</u> <u>y1: 6303150.00,</u> <u>z1: 62.174</u>	<u>Ja</u>	<u>God kemisk tilstand senest 22. december 2021</u> <u>God kvantitativ tilstand senest 22. december 2021</u>
<u>DK113 dkmf 1145 ks</u>	<u>Terrænnær grundvandsforekomst</u>	<u>x1: 586349.999,</u> <u>y1: 6136749.99,</u> <u>z1: 13.438</u>	<u>Ja</u>	<u>God kemisk tilstand efter 22. december 2027</u> <u>God kvantitativ tilstand senest 22. december 2021</u>
<u>DK102 dkmj 174 ks</u>	<u>Terrænnær grundvandsforekomst</u>	<u>x1: 485699.999,</u> <u>y1: 6264900.00,</u> <u>z1: 15.598</u>	<u>Nej</u>	<u>God kemisk tilstand senest 22. december 2021</u> <u>God kvantitativ tilstand senest 22. december 2021</u>
<u>DK113 dkmf 1344 ks</u>	<u>Regional grundvandsforekomst</u>	<u>x1: 581797.500,</u> <u>y1: 6135349.99,</u> <u>z1: 11.416</u>	<u>Ja</u>	<u>God kemisk tilstand efter 22. december 2027</u> <u>God kvantitativ tilstand senest 22. december 2021</u>
<u>DK115 dkmf 1187 ks</u>	<u>Terrænnær grundvandsforekomst</u>	<u>x1: 595600.000,</u> <u>y1: 6100850.00,</u> <u>z1: 26.719</u>	<u>Nej</u>	<u>God kemisk tilstand senest 22. december 2021</u>

				<u>God kvantitativ tilstand senest 22. december 2021</u>
<u>DK102 dkmj 403 ks</u>	<u>Dyb grundvandsforekomst</u>	<u>x1: 502899.999,</u> <u>y1: 6284949.99,</u> <u>z1: -127.968</u>	<u>Ja</u>	<u>God kemisk tilstand senest 22. december 2021</u> <u>God kvantitativ tilstand senest 22. december 2021</u>
<u>DK102 dkmj 1102 ks</u>	<u>Regional grundvandsforekomst</u>	<u>x1: 516899.999,</u> <u>y1: 6263999.99,</u> <u>z1: -27.806</u>	<u>Ja</u>	<u>God kemisk tilstand senest 22. december 2021</u> <u>God kvantitativ tilstand senest 22. december 2021</u>
<u>DK110 dkmj 1087 ks</u>	<u>Terrænnær grundvandsforekomst</u>	<u>x1: 521653.222,</u> <u>y1: 6133550.00,</u> <u>z1: 9.163</u>	<u>Ja</u>	<u>God kemisk tilstand senest 22. december 2021</u> <u>God kvantitativ tilstand senest 22. december 2021</u>
<u>DK102 dkmj 122 ks</u>	<u>Regional grundvandsforekomst</u>	<u>x1: 494150.000,</u> <u>y1: 6324749.99,</u> <u>z1: -8.004</u>	<u>Ja</u>	<u>God kemisk tilstand senest 22. december 2021</u> <u>God kvantitativ tilstand senest 22. december 2021</u>
<u>DK109 dkmj 837 ps</u>	<u>Dyb grundvandsforekomst</u>	<u>x1: 556400.000,</u> <u>y1: 6180950.00,</u> <u>z1: 2.808</u>	<u>Ja</u>	<u>God kemisk tilstand senest 22. december 2021</u> <u>God kvantitativ tilstand senest 22. december 2021</u>
<u>DK104 dkmj 1060 ps</u>	<u>Regional grundvandsforekomst</u>	<u>x1: 500450.000,</u> <u>y1: 6232950.00,</u> <u>z1: 2.447</u>	<u>Ja</u>	<u>God kemisk tilstand senest 22. december 2021</u> <u>God kvantitativ tilstand senest 22. december 2021</u>
<u>DK112 dkmf 1346 ks</u>	<u>Regional grundvandsforekomst</u>	<u>x1: 561949.999,</u> <u>y1: 6128049.99,</u> <u>z1: 13.503</u>	<u>Ja</u>	<u>God kemisk tilstand efter 22. december 2021</u> <u>God kvantitativ tilstand senest 22. december 2021</u>

<u>DK102 dkmj 132 ks</u>	<u>Terrænnær grundvandsforekomst</u>	<u>x1: 484900.000,</u> <u>y1: 6303549.99,</u> <u>z1: 29.865</u>	<u>Ja</u>	<u>God kemisk tilstand senest 22. december 2021</u> <u>God kvantitativ tilstand senest 22. december 2021</u>
<u>DK102 dkmj 115 ks</u>	<u>Terrænnær grundvandsforekomst</u>	<u>x1: 521300.000,</u> <u>y1: 6328050.00,</u> <u>z1: 22.272</u>	<u>Ja</u>	<u>God kemisk tilstand senest 22. december 2021</u> <u>God kvantitativ tilstand senest 22. december 2021</u>
<u>DK111 dkmj 68 ks</u>	<u>Terrænnær grundvandsforekomst</u>	<u>x1: 554049.999,</u> <u>y1: 6181150.00,</u> <u>z1: 60.228</u>	<u>Ja</u>	<u>God kemisk tilstand senest 22. december 2021</u> <u>God kvantitativ tilstand senest 22. december 2021</u>
<u>DK105 dkmj 606 ks</u>	<u>Terrænnær grundvandsforekomst</u>	<u>x1: 560000.000,</u> <u>y1: 6205650.00,</u> <u>z1: 16.875</u>	<u>Ja</u>	<u>God kemisk tilstand senest 22. december 2021</u> <u>God kvantitativ tilstand senest 22. december 2021</u>
<u>DK113 dkmf 1124 ks</u>	<u>Terrænnær grundvandsforekomst</u>	<u>x1: 575700.000,</u> <u>y1: 6152650.00,</u> <u>z1: 32.588</u>	<u>Ja</u>	<u>God kemisk tilstand efter 22. december 2027</u> <u>God kvantitativ tilstand senest 22. december 2021</u>
<u>DK110 dkmj 984 ks</u>	<u>Regional grundvandsforekomst</u>	<u>x1: 500150.000,</u> <u>y1: 6102900.00,</u> <u>z1: 7.11</u>	<u>Ja</u>	<u>God kemisk tilstand efter 22. december 2027</u> <u>God kvantitativ tilstand senest 22. december 2021</u>
<u>DK112 dkmf 1265 ks</u>	<u>Dyb grundvandsforekomst</u>	<u>x1: 553449.999,</u> <u>y1: 6142649.99,</u> <u>z1: -30.621</u>	<u>Ja</u>	<u>God kemisk tilstand senest 22. december 2021</u> <u>God kvantitativ tilstand senest 22. december 2021</u>
<u>DK105 dkmj 687 ks</u>	<u>Dyb grundvandsforekomst</u>	<u>x1: 556599.999,</u> <u>y1: 6242449.99,</u> <u>z1: -21.054</u>	<u>Ja</u>	<u>God kemisk tilstand senest 22. december 2021</u> <u>God kvantitativ</u>

				<u>tilstand senest 22. december 2021</u>
<u>DK111 dkmj 943 ps</u>	<u>Dyb grundvandsforekomst</u>	<u>x1: 517250.000,</u> <u>y1: 6151449.99,</u> <u>z1: -110.556</u>	<u>Ja</u>	<u>God kemisk tilstand senest 22. december 2021</u> <u>God kvantitativ tilstand senest 22. december 2021</u>
<u>DK102 dkmj 507 ks</u>	<u>Dyb grundvandsforekomst</u>	<u>x1: 530300.000,</u> <u>y1: 6314100.00,</u> <u>z1: -15.391</u>	<u>Ja</u>	<u>God kemisk tilstand senest 22. december 2021</u> <u>God kvantitativ tilstand senest 22. december 2021</u>
<u>DK105 dkmj 717 ks</u>	<u>Dyb grundvandsforekomst</u>	<u>x1: 525799.999,</u> <u>y1: 6185799.99,</u> <u>z1: 47.565</u>	<u>Ja</u>	<u>God kemisk tilstand senest 22. december 2021</u> <u>God kvantitativ tilstand senest 22. december 2021</u>
<u>DK102 dkmj 164 ks</u>	<u>Terrænnær grundvandsforekomst</u>	<u>x1: 517400.000,</u> <u>y1: 6273949.99,</u> <u>z1: 2.042</u>	<u>Nej</u>	<u>God kemisk tilstand senest 22. december 2021</u> <u>God kvantitativ tilstand senest 22. december 2021</u>
<u>DK106 dkmj 7 ks</u>	<u>Terrænnær grundvandsforekomst</u>	<u>x1: 599500.000,</u> <u>y1: 6234849.99,</u> <u>z1: 60.408</u>	<u>Ja</u>	<u>God kemisk tilstand efter 22. december 2027</u> <u>God kvantitativ tilstand senest 22. december 2021</u>
<u>DK110 dkmj 669 ks</u>	<u>Dyb grundvandsforekomst</u>	<u>x1: 504949.999,</u> <u>y1: 6107949.99,</u> <u>z1: -12.809</u>	<u>Ja</u>	<u>God kemisk tilstand senest 22. december 2021</u> <u>God kvantitativ tilstand senest 22. december 2021</u>
<u>DK110 dkmj 385 ks</u>	<u>Terrænnær grundvandsforekomst</u>	<u>x1: 514750.000,</u> <u>y1: 6132249.99,</u> <u>z1: 43.959</u>	<u>Ja</u>	<u>God kemisk tilstand senest 22. december 2021</u> <u>God kvantitativ tilstand senest 22. december 2021</u>
<u>DK101 dkmj 968 ks</u>	<u>Regional grundvandsforekomst</u>	<u>x1: 582349.999,</u> <u>y1: 6361650.00,</u> <u>z1: 46.033</u>	<u>Ja</u>	<u>God kemisk tilstand efter 22. december 2027</u>

				<u>God kvantitativ tilstand senest 22. december 2021</u>
<u>DK105 dkmj 580 ks</u>	<u>Dyb grundvandsforekomst</u>	<u>x1: 543599.999,</u> <u>y1: 6221400.00,</u> <u>z1: 34.25</u>	<u>Ja</u>	<u>God kemisk tilstand senest 22. december 2021</u> <u>God kvantitativ tilstand senest 22. december 2021</u>
<u>DK113 dkmf 1262 ks</u>	<u>Dyb grundvandsforekomst</u>	<u>x1: 598500.000,</u> <u>y1: 6142149.99,</u> <u>z1: -21.45</u>	<u>Ja</u>	<u>God kemisk tilstand senest 22. december 2021</u> <u>God kvantitativ tilstand senest 22. december 2021</u>
<u>DK112 dkmf 1201 ks</u>	<u>Terrænnær grundvandsforekomst</u>	<u>x1: 554199.999,</u> <u>y1: 6152449.99,</u> <u>z1: -1.802</u>	<u>Ja</u>	<u>God kemisk tilstand senest 22. december 2021</u> <u>God kvantitativ tilstand senest 22. december 2021</u>
<u>DK115 dkmf 1179 ks</u>	<u>Terrænnær grundvandsforekomst</u>	<u>x1: 609250.000,</u> <u>y1: 6115299.99,</u> <u>z1: 28.162</u>	<u>Ja</u>	<u>God kemisk tilstand senest 22. december 2021</u> <u>God kvantitativ tilstand senest 22. december 2021</u>
<u>DK105 dkmj 1074 ks</u>	<u>Regional grundvandsforekomst</u>	<u>x1: 565150.000,</u> <u>y1: 6238350.00,</u> <u>z1: 54.635</u>	<u>Ja</u>	<u>God kemisk tilstand efter 22. december 2027</u> <u>God kvantitativ tilstand senest 22. december 2021</u>
<u>DK104 dkmj 748 ps</u>	<u>Dyb grundvandsforekomst</u>	<u>x1: 445750.000,</u> <u>y1: 6246199.99,</u> <u>z1: -61.313</u>	<u>Ja</u>	<u>God kemisk tilstand senest 22. december 2021</u> <u>God kvantitativ tilstand senest 22. december 2021</u>
<u>DK109 dkmj 228 ks</u>	<u>Terrænnær grundvandsforekomst</u>	<u>x1: 547149.999,</u> <u>y1: 6200249.99,</u> <u>z1: 44.764</u>	<u>Ja</u>	<u>God kemisk tilstand efter 22. december 2027</u> <u>God kvantitativ tilstand senest 22. december 2021</u>

<u>DK107 dkmj 912 ps</u>	<u>Dyb grundvandsforekomst</u>	<u>x1: 573850.000,</u> <u>y1: 6212650.00,</u> <u>z1: 17.305</u>	<u>Ja</u>	<u>God kemisk tilstand</u> <u>senest 22. december</u> <u>2021</u> <u>God kvantitativ</u> <u>tilstand senest 22.</u> <u>december 2021</u>
<u>DK111 dkmj 1039 ps</u>	<u>Terrænnær grundvandsforekomst</u>	<u>x1: 530796.455,</u> <u>y1: 6178449.99,</u> <u>z1: -24.774</u>	<u>Ja</u>	<u>God kemisk tilstand</u> <u>senest 22. december</u> <u>2021</u> <u>God kvantitativ</u> <u>tilstand senest 22.</u> <u>december 2021</u>
<u>DK111 dkmj 257 ks</u>	<u>Terrænnær grundvandsforekomst</u>	<u>x1: 538849.999,</u> <u>y1: 6160799.99,</u> <u>z1: 19.777</u>	<u>Ja</u>	<u>God kemisk tilstand</u> <u>senest 22. december</u> <u>2021</u> <u>God kvantitativ</u> <u>tilstand senest 22.</u> <u>december 2021</u>
<u>DK111 dkmj 839 ps</u>	<u>Terrænnær grundvandsforekomst</u>	<u>x1: 547449.999,</u> <u>y1: 6179949.99,</u> <u>z1: 24.039</u>	<u>Ja</u>	<u>God kemisk tilstand</u> <u>senest 22. december</u> <u>2021</u> <u>God kvantitativ</u> <u>tilstand senest 22.</u> <u>december 2021</u>
<u>DK101 dkmj 300 ks</u>	<u>Terrænnær grundvandsforekomst</u>	<u>x1: 571500.000,</u> <u>y1: 6372650.00,</u> <u>z1: 18.3</u>	<u>Ja</u>	<u>God kemisk tilstand</u> <u>senest 22. december</u> <u>2021</u> <u>God kvantitativ</u> <u>tilstand senest 22.</u> <u>december 2021</u>
<u>DK105 dkmj 1076 ks</u>	<u>Terrænnær grundvandsforekomst</u>	<u>x1: 564699.999,</u> <u>y1: 6205950.00,</u> <u>z1: 28.495</u>	<u>Ja</u>	<u>God kemisk tilstand</u> <u>efter 22. december</u> <u>2027</u> <u>God kvantitativ</u> <u>tilstand senest 22.</u> <u>december 2021</u>
<u>DK107 dkmj 19 ks</u>	<u>Terrænnær grundvandsforekomst</u>	<u>x1: 594850.000,</u> <u>y1: 6220800.00,</u> <u>z1: 5.427</u>	<u>Ja</u>	<u>God kemisk tilstand</u> <u>senest 22. december</u> <u>2021</u> <u>God kvantitativ</u> <u>tilstand senest 22.</u> <u>december 2021</u>
<u>DK110 dkmj 91 ks</u>	<u>Terrænnær grundvandsforekomst</u>	<u>x1: 517150.000,</u> <u>y1: 6137699.99,</u> <u>z1: 40.575</u>	<u>Ja</u>	<u>God kemisk tilstand</u> <u>senest 22. december</u> <u>2021</u> <u>God kvantitativ</u>

				<u>tilstand senest 22. december 2021</u>
<u>DK108 dkmj 618 ks</u>	<u>Terrænnær grundvandsforekomst</u>	<u>x1: 517800.000,</u> <u>y1: 6200450.00,</u> <u>z1: 55.084</u>	<u>Ja</u>	<u>God kemisk tilstand senest 22. december 2021</u> <u>God kvantitativ tilstand senest 22. december 2021</u>
<u>DK111 dkmj 262 ks</u>	<u>Terrænnær grundvandsforekomst</u>	<u>x1: 523699.999,</u> <u>y1: 6157600.00,</u> <u>z1: 57.679</u>	<u>Ja</u>	<u>God kemisk tilstand senest 22. december 2021</u> <u>God kvantitativ tilstand senest 22. december 2021</u>
<u>DK102 dkmj 330 ks</u>	<u>Terrænnær grundvandsforekomst</u>	<u>x1: 473849.999,</u> <u>y1: 6285399.99,</u> <u>z1: -14.182</u>	<u>Ja</u>	<u>God kemisk tilstand senest 22. december 2021</u> <u>God kvantitativ tilstand senest 22. december 2021</u>
<u>DK109 dkmj 11 ks</u>	<u>Terrænnær grundvandsforekomst</u>	<u>x1: 572900.000,</u> <u>y1: 6193150.00,</u> <u>z1: -21.739</u>	<u>Ja</u>	<u>God kemisk tilstand senest 22. december 2021</u> <u>God kvantitativ tilstand senest 22. december 2021</u>
<u>DK109 dkmj 216 ks</u>	<u>Terrænnær grundvandsforekomst</u>	<u>x1: 571250.000,</u> <u>y1: 6203349.99,</u> <u>z1: 20.391</u>	<u>Nej</u>	<u>God kemisk tilstand senest 22. december 2021</u> <u>God kvantitativ tilstand senest 22. december 2021</u>
<u>DK105 dkmj 758 ps</u>	<u>Terrænnær grundvandsforekomst</u>	<u>x1: 529050.000,</u> <u>y1: 6232050.00,</u> <u>z1: 63.509</u>	<u>Nej</u>	<u>God kemisk tilstand efter 22. december 2027</u> <u>God kvantitativ tilstand senest 22. december 2021</u>
<u>DK111 dkmj 1081 ks</u>	<u>Terrænnær grundvandsforekomst</u>	<u>x1: 530329.088,</u> <u>y1: 6117250.00,</u> <u>z1: 22.271</u>	<u>Ja</u>	<u>God kemisk tilstand efter 22. december 2027</u> <u>God kvantitativ tilstand senest 22. december 2021</u>
<u>DK111 dkmj 796 ps</u>	<u>Dyb grundvandsforekomst</u>	<u>x1: 535450.000,</u> <u>y1: 6142699.99,</u> <u>z1: 15.118</u>	<u>Nej</u>	<u>God kemisk tilstand senest 22. december 2021</u>

				<u>God kvantitativ tilstand senest 22. december 2021</u>
<u>DK106 dkm 1826 ks</u>	<u>Terrænnær grundvandsforekomst</u>	<u>x1: 656710.471,</u> <u>y1: 6288333.19,</u> <u>z1: 0</u>	<u>Ja</u>	<u>God kemisk tilstand senest 22. december 2021</u> <u>God kvantitativ tilstand senest 22. december 2021</u>
<u>DK102 dkmj 109 ks</u>	<u>Terrænnær grundvandsforekomst</u>	<u>x1: 558899.999,</u> <u>y1: 6330249.99,</u> <u>z1: -5.108</u>	<u>Ja</u>	<u>God kemisk tilstand senest 22. december 2021</u> <u>God kvantitativ tilstand senest 22. december 2021</u>
<u>DK105 dkmj 716 ks</u>	<u>Dyb grundvandsforekomst</u>	<u>x1: 527450.000,</u> <u>y1: 6187050.00,</u> <u>z1: 34.773</u>	<u>Ja</u>	<u>God kemisk tilstand senest 22. december 2021</u> <u>God kvantitativ tilstand senest 22. december 2021</u>
<u>DK105 dkmj 447 ks</u>	<u>Dyb grundvandsforekomst</u>	<u>x1: 541299.999,</u> <u>y1: 6200349.99,</u> <u>z1: 10.485</u>	<u>Nej</u>	<u>God kemisk tilstand senest 22. december 2021</u> <u>God kvantitativ tilstand senest 22. december 2021</u>
<u>DK103 dkmj 529 ks</u>	<u>Dyb grundvandsforekomst</u>	<u>x1: 555349.999,</u> <u>y1: 6288299.99,</u> <u>z1: 13.62</u>	<u>Ja</u>	<u>God kemisk tilstand senest 22. december 2021</u> <u>God kvantitativ tilstand senest 22. december 2021</u>
<u>DK104 dkmj 1027 ps</u>	<u>Dyb grundvandsforekomst</u>	<u>x1: 456200.000,</u> <u>y1: 6251599.99,</u> <u>z1: -175.066</u>	<u>Ja</u>	<u>God kemisk tilstand senest 22. december 2021</u> <u>God kvantitativ tilstand senest 22. december 2021</u>
<u>DK109 dkmj 71 ks</u>	<u>Terrænnær grundvandsforekomst</u>	<u>x1: 558550.000,</u> <u>y1: 6176699.99,</u> <u>z1: 93.185</u>	<u>Ja</u>	<u>God kemisk tilstand senest 22. december 2021</u> <u>God kvantitativ tilstand senest 22. december 2021</u>

<u>DK102 dkmj 392 ks</u>	<u>Dyb grundvandsforekomst</u>	<u>x1: 519449.999,</u> <u>y1: 6316399.99,</u> <u>z1: -26.764</u>	<u>Ja</u>	<u>God kemisk tilstand</u> <u>senest 22. december</u> <u>2021</u> <u>God kvantitativ</u> <u>tilstand senest 22.</u> <u>december 2021</u>
<u>DK109 dkmj 833 ps</u>	<u>Terrænnær grundvandsforekomst</u>	<u>x1: 560849.999,</u> <u>y1: 6184749.99,</u> <u>z1: 17.486</u>	<u>Ja</u>	<u>God kemisk tilstand</u> <u>efter 22. december</u> <u>2027</u> <u>God kvantitativ</u> <u>tilstand senest 22.</u> <u>december 2021</u>
<u>DK102 dkmj 29 ks</u>	<u>Terrænnær grundvandsforekomst</u>	<u>x1: 512800.000,</u> <u>y1: 6308850.00,</u> <u>z1: 10.224</u>	<u>Ja</u>	<u>God kemisk tilstand</u> <u>senest 22. december</u> <u>2021</u> <u>God kvantitativ</u> <u>tilstand senest 22.</u> <u>december 2021</u>
<u>DK114 dkmf 1328 ka lk</u>	<u>Dyb grundvandsforekomst</u>	<u>x1: 621650.000,</u> <u>y1: 6105750.00,</u> <u>z1: -44.867</u>	<u>Ja</u>	<u>God kemisk tilstand</u> <u>senest 22. december</u> <u>2021</u> <u>God kvantitativ</u> <u>tilstand senest 22.</u> <u>december 2021</u>
<u>DK102 dkmj 1004 ks</u>	<u>Regional grundvandsforekomst</u>	<u>x1: 528099.999,</u> <u>y1: 6299849.99,</u> <u>z1: 11.363</u>	<u>Ja</u>	<u>God kemisk tilstand</u> <u>efter 22. december</u> <u>2027</u> <u>God kvantitativ</u> <u>tilstand senest 22.</u> <u>december 2021</u>
<u>DK105 dkmj 549 ks</u>	<u>Terrænnær grundvandsforekomst</u>	<u>x1: 534899.999,</u> <u>y1: 6245549.99,</u> <u>z1: -0.232</u>	<u>Ja</u>	<u>God kemisk tilstand</u> <u>senest 22. december</u> <u>2021</u> <u>God kvantitativ</u> <u>tilstand senest 22.</u> <u>december 2021</u>
<u>DK110 dkmj 252 ks</u>	<u>Terrænnær grundvandsforekomst</u>	<u>x1: 468149.999,</u> <u>y1: 6166949.99,</u> <u>z1: 27.831</u>	<u>Ja</u>	<u>God kemisk tilstand</u> <u>senest 22. december</u> <u>2021</u> <u>God kvantitativ</u> <u>tilstand senest 22.</u> <u>december 2021</u>
<u>DK111 dkmj 246 ks</u>	<u>Terrænnær grundvandsforekomst</u>	<u>x1: 534049.999,</u> <u>y1: 6169849.99,</u> <u>z1: 60.368</u>	<u>Ja</u>	<u>God kemisk tilstand</u> <u>senest 22. december</u> <u>2021</u> <u>God kvantitativ</u>

				<u>tilstand senest 22. december 2021</u>
<u>DK110 dkmj 645 ks</u>	<u>Dyb grundvandsforekomst</u>	<u>x1: 477550.000,</u> <u>y1: 6172650.00,</u> <u>z1: -32.014</u>	Nej	<u>God kemisk tilstand senest 22. december 2021</u> <u>God kvantitativ tilstand senest 22. december 2021</u>
<u>DK112 dkmf 1272 ks</u>	<u>Dyb grundvandsforekomst</u>	<u>x1: 566900.000,</u> <u>y1: 6137950.00,</u> <u>z1: -26.904</u>	Ja	<u>God kemisk tilstand senest 22. december 2021</u> <u>God kvantitativ tilstand senest 22. december 2021</u>
<u>DK112 dkmf 1173 ks</u>	<u>Terrænnær grundvandsforekomst</u>	<u>x1: 559950.000,</u> <u>y1: 6120349.99,</u> <u>z1: 28.423</u>	Ja	<u>God kemisk tilstand senest 22. december 2021</u> <u>God kvantitativ tilstand senest 22. december 2021</u>
<u>DK111 dkmj 290 ks</u>	<u>Terrænnær grundvandsforekomst</u>	<u>x1: 531849.999,</u> <u>y1: 6109550.00,</u> <u>z1: 12.223</u>	Ja	<u>God kemisk tilstand senest 22. december 2021</u> <u>God kvantitativ tilstand senest 22. december 2021</u>
<u>DK114 dkmf 1195 ks</u>	<u>Terrænnær grundvandsforekomst</u>	<u>x1: 609850.000,</u> <u>y1: 6077249.99,</u> <u>z1: 7.212</u>	Ja	<u>God kemisk tilstand senest 22. december 2021</u> <u>God kvantitativ tilstand senest 22. december 2021</u>
<u>DK109 dkmj 222 ks</u>	<u>Terrænnær grundvandsforekomst</u>	<u>x1: 573600.000,</u> <u>y1: 6198950.00,</u> <u>z1: 24.699</u>	Ja	<u>God kemisk tilstand senest 22. december 2021</u> <u>God kvantitativ tilstand senest 22. december 2021</u>
<u>DK109 dkmj 358 ks</u>	<u>Dyb grundvandsforekomst</u>	<u>x1: 566199.999,</u> <u>y1: 6199450.00,</u> <u>z1: 37.502</u>	Ja	<u>God kemisk tilstand senest 22. december 2021</u> <u>God kvantitativ tilstand senest 22. december 2021</u>
<u>DK111 dkmj 846 ps</u>	<u>Terrænnær grundvandsforekomst</u>	<u>x1: 541500.000,</u> <u>y1: 6159049.99,</u> <u>z1: 18.696</u>	Ja	<u>God kemisk tilstand senest 22. december 2021</u>

				<u>God kvantitativ tilstand senest 22. december 2021</u>
<u>DK111 dkmj 886 ps</u>	<u>Dyb grundvandsforekomst</u>	<u>x1: 537099.999,</u> <u>y1: 6142249.99,</u> <u>z1: -49.975</u>	<u>Ja</u>	<u>God kemisk tilstand senest 22. december 2021</u> <u>God kvantitativ tilstand senest 22. december 2021</u>
<u>DK102 dkmj 404 ks</u>	<u>Terrænnær grundvandsforekomst</u>	<u>x1: 509999.999,</u> <u>y1: 6285250.00,</u> <u>z1: -15.374</u>	<u>Ja</u>	<u>God kemisk tilstand senest 22. december 2021</u> <u>God kvantitativ tilstand senest 22. december 2021</u>
<u>DK111 dkmj 69 ks</u>	<u>Terrænnær grundvandsforekomst</u>	<u>x1: 546749.999,</u> <u>y1: 6180949.99,</u> <u>z1: 50.074</u>	<u>Ja</u>	<u>God kemisk tilstand senest 22. december 2021</u> <u>God kvantitativ tilstand senest 22. december 2021</u>
<u>DK111 dkmj 884 ps</u>	<u>Dyb grundvandsforekomst</u>	<u>x1: 535950.000,</u> <u>y1: 6148800.00,</u> <u>z1: -19.021</u>	<u>Nej</u>	<u>God kemisk tilstand senest 22. december 2021</u> <u>God kvantitativ tilstand senest 22. december 2021</u>
<u>DK102 dkmj 853 ps</u>	<u>Dyb grundvandsforekomst</u>	<u>x1: 456249.999,</u> <u>y1: 6292849.99,</u> <u>z1: -32.337</u>	<u>Ja</u>	<u>God kemisk tilstand senest 22. december 2021</u> <u>God kvantitativ tilstand senest 22. december 2021</u>
<u>DK105 dkmj 56 ks</u>	<u>Terrænnær grundvandsforekomst</u>	<u>x1: 584149.999,</u> <u>y1: 6254999.99,</u> <u>z1: 1.621</u>	<u>Ja</u>	<u>God kemisk tilstand efter 22. december 2027</u> <u>God kvantitativ tilstand senest 22. december 2021</u>
<u>DK112 dkmf 1268 ks</u>	<u>Dyb grundvandsforekomst</u>	<u>x1: 565150.000,</u> <u>y1: 6140950.00,</u> <u>z1: -24.795</u>	<u>Ja</u>	<u>God kemisk tilstand senest 22. december 2021</u> <u>God kvantitativ tilstand senest 22. december 2021</u>

<u>DK108 dkmj 603 ks</u>	<u>Terrænnær grundvandsforekomst</u>	<u>x1: 490150.000,</u> <u>y1: 6207150.00,</u> <u>z1: 24.323</u>	<u>Ja</u>	<u>God kemisk tilstand senest 22. december 2021</u> <u>God kvantitativ tilstand senest 22. december 2021</u>
<u>DK102 dkmj 123 ks</u>	<u>Terrænnær grundvandsforekomst</u>	<u>x1: 474849.999,</u> <u>y1: 6315450.00,</u> <u>z1: 29.474</u>	<u>Ja</u>	<u>God kemisk tilstand senest 22. december 2021</u> <u>God kvantitativ tilstand senest 22. december 2021</u>
<u>DK112 dkmf 1216 ks</u>	<u>Dyb grundvandsforekomst</u>	<u>x1: 554149.999,</u> <u>y1: 6143749.99,</u> <u>z1: -11.995</u>	<u>Ja</u>	<u>God kemisk tilstand senest 22. december 2021</u> <u>God kvantitativ tilstand senest 22. december 2021</u>
<u>DK110 dkmj 78 ks</u>	<u>Terrænnær grundvandsforekomst</u>	<u>x1: 512199.999,</u> <u>y1: 6172050.00,</u> <u>z1: 63.36</u>	<u>Ja</u>	<u>God kemisk tilstand efter 22. december 2027</u> <u>God kvantitativ tilstand senest 22. december 2021</u>
<u>DK105 dkmj 451 ks</u>	<u>Dyb grundvandsforekomst</u>	<u>x1: 526350.000,</u> <u>y1: 6190150.00,</u> <u>z1: 49.44</u>	<u>Ja</u>	<u>God kemisk tilstand senest 22. december 2021</u> <u>God kvantitativ tilstand senest 22. december 2021</u>
<u>DK107 dkmj 348 ks</u>	<u>Terrænnær grundvandsforekomst</u>	<u>x1: 587100.000,</u> <u>y1: 6228249.99,</u> <u>z1: 2.526</u>	<u>Ja</u>	<u>God kemisk tilstand senest 22. december 2021</u> <u>God kvantitativ tilstand senest 22. december 2021</u>
<u>DK112 dkmf 1126 ks</u>	<u>Terrænnær grundvandsforekomst</u>	<u>x1: 558899.999,</u> <u>y1: 6150150.00,</u> <u>z1: 21.765</u>	<u>Ja</u>	<u>God kemisk tilstand senest 22. december 2021</u> <u>God kvantitativ tilstand senest 22. december 2021</u>
<u>DK104 dkmj 555 ks</u>	<u>Terrænnær grundvandsforekomst</u>	<u>x1: 462000.000,</u> <u>y1: 6241099.99,</u> <u>z1: -7.459</u>	<u>Nej</u>	<u>God kemisk tilstand senest 22. december 2021</u> <u>God kvantitativ</u>

				<u>tilstand senest 22. december 2021</u>
<u>DK113 dkmf 1221 ks</u>	<u>Terrænnær grundvandsforekomst</u>	<u>x1: 589349.999,</u> <u>y1: 6138150.00,</u> <u>z1: -0.758</u>	<u>Ja</u>	<u>God kemisk tilstand senest 22. december 2021</u> <u>God kvantitativ tilstand senest 22. december 2021</u>
<u>DK102 dkmj 135 ks</u>	<u>Terrænnær grundvandsforekomst</u>	<u>x1: 486200.000,</u> <u>y1: 6300649.99,</u> <u>z1: 25.58</u>	<u>Ja</u>	<u>God kemisk tilstand senest 22. december 2021</u> <u>God kvantitativ tilstand senest 22. december 2021</u>
<u>DK111 dkmj 795 ps</u>	<u>Dyb grundvandsforekomst</u>	<u>x1: 518600.000,</u> <u>y1: 6147000.00,</u> <u>z1: 5.92</u>	<u>Ja</u>	<u>God kemisk tilstand senest 22. december 2021</u> <u>God kvantitativ tilstand senest 22. december 2021</u>
<u>DK111 dkmj 675 ks</u>	<u>Dyb grundvandsforekomst</u>	<u>x1: 544750.000,</u> <u>y1: 6081150.00,</u> <u>z1: -59.615</u>	<u>Ja</u>	<u>God kemisk tilstand efter 22. december 2027</u> <u>God kvantitativ tilstand senest 22. december 2021</u>
<u>DK110 dkmj 845 ps</u>	<u>Dyb grundvandsforekomst</u>	<u>x1: 466650.000,</u> <u>y1: 6163299.99,</u> <u>z1: -135.592</u>	<u>Ja</u>	<u>God kemisk tilstand senest 22. december 2021</u> <u>God kvantitativ tilstand senest 22. december 2021</u>
<u>DK104 dkmj 42 ks</u>	<u>Terrænnær grundvandsforekomst</u>	<u>x1: 507800.000,</u> <u>y1: 6221150.00,</u> <u>z1: 38.758</u>	<u>Ja</u>	<u>God kemisk tilstand efter 22. december 2027</u> <u>God kvantitativ tilstand senest 22. december 2021</u>
<u>DK102 dkmj 413 ks</u>	<u>Dyb grundvandsforekomst</u>	<u>x1: 463550.000,</u> <u>y1: 6265750.00,</u> <u>z1: -26.388</u>	<u>Ja</u>	<u>God kemisk tilstand senest 22. december 2021</u> <u>God kvantitativ tilstand senest 22. december 2021</u>
<u>DK109 dkmj 720 ks</u>	<u>Dyb grundvandsforekomst</u>	<u>x1: 542100.000,</u> <u>y1: 6181950.00,</u> <u>z1: -10.926</u>	<u>Ja</u>	<u>God kemisk tilstand senest 22. december 2021</u>

				<u>God kvantitativ tilstand senest 22. december 2021</u>
<u>DK108 dkmj 450 ks</u>	<u>Dyb grundvandsforekomst</u>	<u>x1: 468850.000,</u> <u>y1: 6190350.00,</u> <u>z1: -18.142</u>	<u>Nej</u>	<u>God kemisk tilstand efter 22. december 2027</u> <u>God kvantitativ tilstand senest 22. december 2021</u>
<u>DK102 dkmj 304 ks</u>	<u>Terrænnær grundvandsforekomst</u>	<u>x1: 555749.999,</u> <u>y1: 6326599.99,</u> <u>z1: 12.851</u>	<u>Ja</u>	<u>God kemisk tilstand senest 22. december 2021</u> <u>God kvantitativ tilstand senest 22. december 2021</u>
<u>DK111 dkmj 373 ks</u>	<u>Dyb grundvandsforekomst</u>	<u>x1: 541150.000,</u> <u>y1: 6156150.00,</u> <u>z1: -0.419</u>	<u>Nej</u>	<u>God kemisk tilstand senest 22. december 2021</u> <u>God kvantitativ tilstand senest 22. december 2021</u>
<u>DK109 dkmj 221 ks</u>	<u>Terrænnær grundvandsforekomst</u>	<u>x1: 569100.000,</u> <u>y1: 6200249.99,</u> <u>z1: 57.278</u>	<u>Ja</u>	<u>God kemisk tilstand senest 22. december 2021</u> <u>God kvantitativ tilstand senest 22. december 2021</u>
<u>DK105 dkmj 207 ks</u>	<u>Terrænnær grundvandsforekomst</u>	<u>x1: 560249.999,</u> <u>y1: 6211149.99,</u> <u>z1: 70.452</u>	<u>Ja</u>	<u>God kemisk tilstand senest 22. december 2021</u> <u>God kvantitativ tilstand senest 22. december 2021</u>
<u>DK107 dkmj 695 ks</u>	<u>Dyb grundvandsforekomst</u>	<u>x1: 562399.999,</u> <u>y1: 6224500.00,</u> <u>z1: -26.644</u>	<u>Ja</u>	<u>God kemisk tilstand senest 22. december 2021</u> <u>God kvantitativ tilstand senest 22. december 2021</u>
<u>DK102 dkmj 15 ks</u>	<u>Regional grundvandsforekomst</u>	<u>x1: 520500.000,</u> <u>y1: 6268300.00,</u> <u>z1: -56.37</u>	<u>Ja</u>	<u>God kemisk tilstand senest 22. december 2021</u> <u>God kvantitativ tilstand senest 22. december 2021</u>

<u>DK109 dkmj 723 ks</u>	<u>Dyb grundvandsforekomst</u>	<u>x1: 558550.000,</u> <u>y1: 6180450.00,</u> <u>z1: 3.669</u>	<u>Ja</u>	<u>God kemisk tilstand</u> <u>senest 22. december</u> <u>2021</u> <u>God kvantitativ</u> <u>tilstand senest 22.</u> <u>december 2021</u>
<u>DK102 dkmj 402 ks</u>	<u>Dyb grundvandsforekomst</u>	<u>x1: 473849.999,</u> <u>y1: 6285399.99,</u> <u>z1: -54.46</u>	<u>Ja</u>	<u>God kemisk tilstand</u> <u>senest 22. december</u> <u>2021</u> <u>God kvantitativ</u> <u>tilstand senest 22.</u> <u>december 2021</u>
<u>DK112 dkmf 1220 ks</u>	<u>Terrænnær grundvandsforekomst</u>	<u>x1: 557999.999,</u> <u>y1: 6141349.99,</u> <u>z1: 8.857</u>	<u>Ja</u>	<u>God kemisk tilstand</u> <u>senest 22. december</u> <u>2021</u> <u>God kvantitativ</u> <u>tilstand senest 22.</u> <u>december 2021</u>
<u>DK112 dkmf 1122 ks</u>	<u>Terrænnær grundvandsforekomst</u>	<u>x1: 574050.000,</u> <u>y1: 6152750.00,</u> <u>z1: 35.508</u>	<u>Ja</u>	<u>God kemisk tilstand</u> <u>senest 22. december</u> <u>2021</u> <u>God kvantitativ</u> <u>tilstand senest 22.</u> <u>december 2021</u>
<u>DK102 dkmj 117 ks</u>	<u>Terrænnær grundvandsforekomst</u>	<u>x1: 536799.999,</u> <u>y1: 6323749.99,</u> <u>z1: 0.74</u>	<u>Ja</u>	<u>God kemisk tilstand</u> <u>senest 22. december</u> <u>2021</u> <u>God kvantitativ</u> <u>tilstand senest 22.</u> <u>december 2021</u>
<u>DK101 dkmj 485 ks</u>	<u>Dyb grundvandsforekomst</u>	<u>x1: 567399.999,</u> <u>y1: 6355550.00,</u> <u>z1: -122.072</u>	<u>Ja</u>	<u>God kemisk tilstand</u> <u>senest 22. december</u> <u>2021</u> <u>God kvantitativ</u> <u>tilstand senest 22.</u> <u>december 2021</u>
<u>DK108 dkmj 635 ks</u>	<u>Dyb grundvandsforekomst</u>	<u>x1: 476050.000,</u> <u>y1: 6192049.99,</u> <u>z1: -4.066</u>	<u>Nej</u>	<u>God kemisk tilstand</u> <u>senest 22. december</u> <u>2021</u> <u>God kvantitativ</u> <u>tilstand senest 22.</u> <u>december 2021</u>
<u>DK111 dkmj 888 ps</u>	<u>Dyb grundvandsforekomst</u>	<u>x1: 539100.000,</u> <u>y1: 6126849.99,</u> <u>z1: -60.663</u>	<u>Nej</u>	<u>God kemisk tilstand</u> <u>senest 22. december</u> <u>2021</u> <u>God kvantitativ</u>

				<u>tilstand senest 22. december 2021</u>
<u>DK108 dkmj 638 ks</u>	<u>Dyb grundvandsforekomst</u>	<u>x1: 461550.000,</u> <u>y1: 6185149.99,</u> <u>z1: -18.242</u>	Nej	<u>God kemisk tilstand senest 22. december 2021</u> <u>God kvantitativ tilstand senest 22. december 2021</u>
<u>DK108 dkmj 1024 ps</u>	<u>Dyb grundvandsforekomst</u>	<u>x1: 504809.407,</u> <u>y1: 6203200.00,</u> <u>z1: -64.264</u>	Ja	<u>God kemisk tilstand senest 22. december 2021</u> <u>God kvantitativ tilstand senest 22. december 2021</u>
<u>DK107 dkmj 911 ps</u>	<u>Dyb grundvandsforekomst</u>	<u>x1: 571399.999,</u> <u>y1: 6217599.99,</u> <u>z1: 25.946</u>	Ja	<u>God kemisk tilstand senest 22. december 2021</u> <u>God kvantitativ tilstand senest 22. december 2021</u>
<u>DK111 dkmj 282 ks</u>	<u>Terrænnær grundvandsforekomst</u>	<u>x1: 539400.000,</u> <u>y1: 6123149.99,</u> <u>z1: 29.499</u>	Ja	<u>God kemisk tilstand senest 22. december 2021</u> <u>God kvantitativ tilstand senest 22. december 2021</u>
<u>DK111 dkmj 470 ks</u>	<u>Terrænnær grundvandsforekomst</u>	<u>x1: 547400.000,</u> <u>y1: 6124050.00,</u> <u>z1: -5.876</u>	Ja	<u>God kemisk tilstand efter 22. december 2027</u> <u>God kvantitativ tilstand senest 22. december 2021</u>
<u>DK111 dkmj 285 ks</u>	<u>Terrænnær grundvandsforekomst</u>	<u>x1: 530100.000,</u> <u>y1: 6119149.99,</u> <u>z1: 47.199</u>	Ja	<u>God kemisk tilstand senest 22. december 2021</u> <u>God kvantitativ tilstand senest 22. december 2021</u>
<u>DK108 dkmj 1064 ps</u>	<u>Dyb grundvandsforekomst</u>	<u>x1: 466599.999,</u> <u>y1: 6201850.00,</u> <u>z1: -31.552</u>	Ja	<u>God kemisk tilstand senest 22. december 2021</u> <u>God kvantitativ tilstand senest 22. december 2021</u>
<u>DK104 dkmj 550 ks</u>	<u>Dyb grundvandsforekomst</u>	<u>x1: 456400.000,</u> <u>y1: 6250349.99,</u> <u>z1: -58.09</u>	Ja	<u>God kemisk tilstand senest 22. december 2021</u>

				<u>God kvantitativ tilstand senest 22. december 2021</u>
<u>DK112 dkmf 1289 ks</u>	<u>Dyb grundvandsforekomst</u>	<u>x1: 563949.999,</u> <u>y1: 6129499.99,</u> <u>z1: -39.739</u>	<u>Ja</u>	<u>God kemisk tilstand senest 22. december 2021</u> <u>God kvantitativ tilstand senest 22. december 2021</u>
<u>DK102 dkmj 1098 ks</u>	<u>Dyb grundvandsforekomst</u>	<u>x1: 450199.999,</u> <u>y1: 6274550.00,</u> <u>z1: -42.416</u>	<u>Ja</u>	<u>God kemisk tilstand senest 22. december 2021</u> <u>God kvantitativ tilstand senest 22. december 2021</u>
<u>DK109 dkmj 67 ks</u>	<u>Terrænnær grundvandsforekomst</u>	<u>x1: 558350.000,</u> <u>y1: 6181750.00,</u> <u>z1: 49.721</u>	<u>Ja</u>	<u>God kemisk tilstand senest 22. december 2021</u> <u>God kvantitativ tilstand senest 22. december 2021</u>
<u>DK110 dkmj 961 ks</u>	<u>Dyb grundvandsforekomst</u>	<u>x1: 476650.000,</u> <u>y1: 6167350.00,</u> <u>z1: -64.623</u>	<u>Ja</u>	<u>God kemisk tilstand efter 22. december 2027</u> <u>God kvantitativ tilstand senest 22. december 2021</u>
<u>DK106 dkmj 61 ks</u>	<u>Terrænnær grundvandsforekomst</u>	<u>x1: 592500.000,</u> <u>y1: 6250000.00,</u> <u>z1: 33.897</u>	<u>Ja</u>	<u>God kemisk tilstand senest 22. december 2021</u> <u>God kvantitativ tilstand senest 22. december 2021</u>
<u>DK109 dkmj 20 ks</u>	<u>Terrænnær grundvandsforekomst</u>	<u>x1: 564600.000,</u> <u>y1: 6184600.00,</u> <u>z1: 11.53</u>	<u>Ja</u>	<u>God kemisk tilstand senest 22. december 2021</u> <u>God kvantitativ tilstand senest 22. december 2021</u>
<u>DK108 dkmj 633 ks</u>	<u>Terrænnær grundvandsforekomst</u>	<u>x1: 453799.999,</u> <u>y1: 6192649.99,</u> <u>z1: -23.719</u>	<u>Nej</u>	<u>God kemisk tilstand senest 22. december 2021</u> <u>God kvantitativ tilstand senest 22. december 2021</u>

<u>DK106 dkmj 421 ks</u>	<u>Dyb grundvandsforekomst</u>	<u>x1: 612399.999,</u> <u>y1: 6247950.00,</u> <u>z1: 1.843</u>	<u>Ja</u>	<u>God kemisk tilstand</u> <u>efter 22. december</u> <u>2027</u> <u>God kvantitativ</u> <u>tilstand senest 22.</u> <u>december 2021</u>
<u>DK106 dkmj 179 ks</u>	<u>Terrænnær grundvandsforekomst</u>	<u>x1: 609199.999,</u> <u>y1: 6257649.99,</u> <u>z1: 29.271</u>	<u>Ja</u>	<u>God kemisk tilstand</u> <u>senest 22. december</u> <u>2021</u> <u>God kvantitativ</u> <u>tilstand senest 22.</u> <u>december 2021</u>
<u>DK111 dkmj 850 ps</u>	<u>Dyb grundvandsforekomst</u>	<u>x1: 531749.999,</u> <u>y1: 6142649.99,</u> <u>z1: -21.813</u>	<u>Ja</u>	<u>God kemisk tilstand</u> <u>senest 22. december</u> <u>2021</u> <u>God kvantitativ</u> <u>tilstand senest 22.</u> <u>december 2021</u>
<u>DK111 dkmj 793 ps</u>	<u>Dyb grundvandsforekomst</u>	<u>x1: 523349.999,</u> <u>y1: 6156900.00,</u> <u>z1: 16.079</u>	<u>Ja</u>	<u>God kemisk tilstand</u> <u>senest 22. december</u> <u>2021</u> <u>God kvantitativ</u> <u>tilstand senest 22.</u> <u>december 2021</u>
<u>DK106 dkmj 337 ks</u>	<u>Terrænnær grundvandsforekomst</u>	<u>x1: 615350.000,</u> <u>y1: 6254750.00,</u> <u>z1: 6.803</u>	<u>Nej</u>	<u>God kemisk tilstand</u> <u>senest 22. december</u> <u>2021</u> <u>God kvantitativ</u> <u>tilstand senest 22.</u> <u>december 2021</u>
<u>DK110 dkmj 93 ks</u>	<u>Terrænnær grundvandsforekomst</u>	<u>x1: 493099.999,</u> <u>y1: 6136649.99,</u> <u>z1: 20.971</u>	<u>Nej</u>	<u>God kemisk tilstand</u> <u>senest 22. december</u> <u>2021</u> <u>God kvantitativ</u> <u>tilstand senest 22.</u> <u>december 2021</u>
<u>DK115 dkmf 1327 ka</u> <u>lk</u>	<u>Dyb grundvandsforekomst</u>	<u>x1: 603749.999,</u> <u>y1: 6100850.00,</u> <u>z1: -84.06</u>	<u>Ja</u>	<u>God kemisk tilstand</u> <u>senest 22. december</u> <u>2021</u> <u>God kvantitativ</u> <u>tilstand senest 22.</u> <u>december 2021</u>
<u>DK105 dkmj 558 ks</u>	<u>Terrænnær grundvandsforekomst</u>	<u>x1: 538800.000,</u> <u>y1: 6237550.00,</u> <u>z1: 16.73</u>	<u>Ja</u>	<u>God kemisk tilstand</u> <u>senest 22. december</u> <u>2021</u> <u>God kvantitativ</u>

				<u>tilstand senest 22. december 2021</u>
<u>DK108 dkmj 1105 ks</u>	<u>Regional grundvandsforekomst</u>	<u>x1: 470849.999, y1: 6216249.99, z1: 31.328</u>	<u>Ja</u>	<u>God kemisk tilstand efter 22. december 2027</u> <u>God kvantitativ tilstand senest 22. december 2021</u>
<u>DK105 dkmj 604 ks</u>	<u>Terrænnær grundvandsforekomst</u>	<u>x1: 542300.000, y1: 6207950.00, z1: -61.183</u>	<u>Ja</u>	<u>God kemisk tilstand senest 22. december 2021</u> <u>God kvantitativ tilstand senest 22. december 2021</u>
<u>DK102 dkmj 308 ks</u>	<u>Dyb grundvandsforekomst</u>	<u>x1: 486150.000, y1: 6320549.99, z1: -31.018</u>	<u>Nej</u>	<u>God kemisk tilstand senest 22. december 2021</u> <u>God kvantitativ tilstand senest 22. december 2021</u>
<u>DK102 dkmj 522 ks</u>	<u>Dyb grundvandsforekomst</u>	<u>x1: 565649.999, y1: 6303150.00, z1: -38.932</u>	<u>Ja</u>	<u>God kemisk tilstand senest 22. december 2021</u> <u>God kvantitativ tilstand senest 22. december 2021</u>
<u>DK113 dkmf 1308 ks</u>	<u>Dyb grundvandsforekomst</u>	<u>x1: 584149.999, y1: 6110349.99, z1: -82.115</u>	<u>Ja</u>	<u>God kemisk tilstand senest 22. december 2021</u> <u>God kvantitativ tilstand senest 22. december 2021</u>
<u>DK108 dkmj 1 ks</u>	<u>Regional grundvandsforekomst</u>	<u>x1: 468250.000, y1: 6220150.00, z1: -27.107</u>	<u>Ja</u>	<u>God kemisk tilstand senest 22. december 2021</u> <u>God kvantitativ tilstand senest 22. december 2021</u>
<u>DK102 dkmj 540 ks</u>	<u>Dyb grundvandsforekomst</u>	<u>x1: 469749.999, y1: 6265500.00, z1: -104.561</u>	<u>Nej</u>	<u>God kemisk tilstand senest 22. december 2021</u> <u>God kvantitativ tilstand senest 22. december 2021</u>
<u>DK113 dkmf 1275 ks</u>	<u>Terrænnær grundvandsforekomst</u>	<u>x1: 601900.000, y1: 6136700.00, z1: -1.147</u>	<u>Ja</u>	<u>God kemisk tilstand senest 22. december 2021</u>

				<u>God kvantitativ tilstand senest 22. december 2021</u>
<u>DK106 dkmj 49 ks</u>	<u>Terrænnær grundvandsforekomst</u>	<u>x1: 602200.000,</u> <u>y1: 6261450.00,</u> <u>z1: 40.012</u>	<u>Ja</u>	<u>God kemisk tilstand senest 22. december 2021</u> <u>God kvantitativ tilstand senest 22. december 2021</u>
<u>DK102 dkmj 535 ks</u>	<u>Dyb grundvandsforekomst</u>	<u>x1: 450549.999,</u> <u>y1: 6280050.00,</u> <u>z1: -42.669</u>	<u>Nej</u>	<u>God kemisk tilstand senest 22. december 2021</u> <u>God kvantitativ tilstand senest 22. december 2021</u>
<u>DK111 dkmj 876 ps</u>	<u>Dyb grundvandsforekomst</u>	<u>x1: 530949.999,</u> <u>y1: 6163250.00,</u> <u>z1: -19.993</u>	<u>Ja</u>	<u>God kemisk tilstand senest 22. december 2021</u> <u>God kvantitativ tilstand senest 22. december 2021</u>
<u>DK107 dkmj 1034 ps</u>	<u>Terrænnær grundvandsforekomst</u>	<u>x1: 547500.000,</u> <u>y1: 6224749.99,</u> <u>z1: 27.675</u>	<u>Ja</u>	<u>God kemisk tilstand senest 22. december 2021</u> <u>God kvantitativ tilstand senest 22. december 2021</u>
<u>DK111 dkmj 274 ks</u>	<u>Terrænnær grundvandsforekomst</u>	<u>x1: 536399.999,</u> <u>y1: 6145200.00,</u> <u>z1: 18.939</u>	<u>Ja</u>	<u>God kemisk tilstand senest 22. december 2021</u> <u>God kvantitativ tilstand senest 22. december 2021</u>
<u>DK111 dkmj 660 ks</u>	<u>Dyb grundvandsforekomst</u>	<u>x1: 529250.000,</u> <u>y1: 6135599.99,</u> <u>z1: -62.253</u>	<u>Ja</u>	<u>God kemisk tilstand senest 22. december 2021</u> <u>God kvantitativ tilstand senest 22. december 2021</u>
<u>DK112 dkmf 1336 ks</u>	<u>Terrænnær grundvandsforekomst</u>	<u>x1: 562700.000,</u> <u>y1: 6124750.00,</u> <u>z1: 49.62</u>	<u>Ja</u>	<u>God kemisk tilstand senest 22. december 2021</u> <u>God kvantitativ tilstand senest 22. december 2021</u>

<u>DK111 dkmj 468 ks</u>	<u>Terrænnær grundvandsforekomst</u>	<u>x1: 543200.000,</u> <u>y1: 6124949.99,</u> <u>z1: -17.874</u>	<u>Ja</u>	<u>God kemisk tilstand senest 22. december 2021</u> <u>God kvantitativ tilstand senest 22. december 2021</u>
<u>DK102 dkmj 494 ks</u>	<u>Dyb grundvandsforekomst</u>	<u>x1: 565650.000,</u> <u>y1: 6339349.99,</u> <u>z1: -52.561</u>	<u>Nej</u>	<u>God kemisk tilstand senest 22. december 2021</u> <u>God kvantitativ tilstand senest 22. december 2021</u>
<u>DK112 dkmj 463 ks</u>	<u>Terrænnær grundvandsforekomst</u>	<u>x1: 545000.000,</u> <u>y1: 6134749.99,</u> <u>z1: -13.866</u>	<u>Ja</u>	<u>God kemisk tilstand efter 22. december 2027</u> <u>God kvantitativ tilstand senest 22. december 2021</u>
<u>DK105 dkmj 903 ps</u>	<u>Dyb grundvandsforekomst</u>	<u>x1: 519550.000,</u> <u>y1: 6250200.00,</u> <u>z1: -24.489</u>	<u>Ja</u>	<u>God kemisk tilstand senest 22. december 2021</u> <u>God kvantitativ tilstand senest 22. december 2021</u>
<u>DK106 dkmj 338 ks</u>	<u>Terrænnær grundvandsforekomst</u>	<u>x1: 616899.999,</u> <u>y1: 6255850.00,</u> <u>z1: 9.615</u>	<u>Nej</u>	<u>God kemisk tilstand senest 22. december 2021</u> <u>God kvantitativ tilstand senest 22. december 2021</u>
<u>DK106 dkmj 57 ks</u>	<u>Terrænnær grundvandsforekomst</u>	<u>x1: 602299.999,</u> <u>y1: 6254150.00,</u> <u>z1: 42.053</u>	<u>Ja</u>	<u>God kemisk tilstand senest 22. december 2021</u> <u>God kvantitativ tilstand senest 22. december 2021</u>
<u>DK102 dkmj 397 ks</u>	<u>Dyb grundvandsforekomst</u>	<u>x1: 505150.000,</u> <u>y1: 6305399.99,</u> <u>z1: -43.467</u>	<u>Ja</u>	<u>God kemisk tilstand senest 22. december 2021</u> <u>God kvantitativ tilstand senest 22. december 2021</u>
<u>DK106 dkmj 183 ks</u>	<u>Terrænnær grundvandsforekomst</u>	<u>x1: 612800.000,</u> <u>y1: 6248650.00,</u> <u>z1: 29.919</u>	<u>Ja</u>	<u>God kemisk tilstand senest 22. december 2021</u> <u>God kvantitativ</u>

				<u>tilstand senest 22. december 2021</u>
<u>DK108 dkmj 774 ps</u>	<u>Dyb grundvandsforekomst</u>	<u>x1: 456749.999,</u> <u>y1: 6217349.99,</u> <u>z1: -37.76</u>	<u>Ja</u>	<u>God kemisk tilstand senest 22. december 2021</u> <u>God kvantitativ tilstand senest 22. december 2021</u>
<u>DK101 dkmj 497 ks</u>	<u>Dyb grundvandsforekomst</u>	<u>x1: 583249.999,</u> <u>y1: 6335050.00,</u> <u>z1: -63.148</u>	<u>Nej</u>	<u>God kemisk tilstand senest 22. december 2021</u> <u>God kvantitativ tilstand senest 22. december 2021</u>
<u>DK108 dkmj 598 ks</u>	<u>Dyb grundvandsforekomst</u>	<u>x1: 514650.000,</u> <u>y1: 6209999.99,</u> <u>z1: 40.336</u>	<u>Ja</u>	<u>God kemisk tilstand senest 22. december 2021</u> <u>God kvantitativ tilstand senest 22. december 2021</u>
<u>DK111 dkmj 1052 ps</u>	<u>Dyb grundvandsforekomst</u>	<u>x1: 522042.866,</u> <u>y1: 6167449.99,</u> <u>z1: 7.425</u>	<u>Ja</u>	<u>God kemisk tilstand senest 22. december 2021</u> <u>God kvantitativ tilstand senest 22. december 2021</u>
<u>DK109 dkmj 229 ks</u>	<u>Terrænnær grundvandsforekomst</u>	<u>x1: 548399.999,</u> <u>y1: 6188350.00,</u> <u>z1: 30.406</u>	<u>Ja</u>	<u>God kemisk tilstand senest 22. december 2021</u> <u>God kvantitativ tilstand senest 22. december 2021</u>
<u>DK111 dkmj 881 ps</u>	<u>Dyb grundvandsforekomst</u>	<u>x1: 532300.000,</u> <u>y1: 6155650.00,</u> <u>z1: -34.876</u>	<u>Ja</u>	<u>God kemisk tilstand senest 22. december 2021</u> <u>God kvantitativ tilstand senest 22. december 2021</u>
<u>DK115 dkmf 1322 ks</u>	<u>Dyb grundvandsforekomst</u>	<u>x1: 609599.999,</u> <u>y1: 6080099.99,</u> <u>z1: -50.651</u>	<u>Ja</u>	<u>God kemisk tilstand senest 22. december 2021</u> <u>God kvantitativ tilstand senest 22. december 2021</u>
<u>DK113 dkmf 1150 ks</u>	<u>Terrænnær grundvandsforekomst</u>	<u>x1: 578600.000,</u> <u>y1: 6134399.99,</u> <u>z1: 39.694</u>	<u>Ja</u>	<u>God kemisk tilstand senest 22. december 2021</u>

				<u>God kvantitativ tilstand senest 22. december 2021</u>
<u>DK111 dkmj 1053 ps</u>	<u>Dyb grundvandsforekomst</u>	<u>x1: 510349.999,</u> <u>y1: 6164650.00,</u> <u>z1: -18.81</u>	<u>Ja</u>	<u>God kemisk tilstand senest 22. december 2021</u> <u>God kvantitativ tilstand senest 22. december 2021</u>
<u>DK105 dkmj 712 ks</u>	<u>Dyb grundvandsforekomst</u>	<u>x1: 521000.000,</u> <u>y1: 6192949.99,</u> <u>z1: 75.223</u>	<u>Ja</u>	<u>God kemisk tilstand senest 22. december 2021</u> <u>God kvantitativ tilstand senest 22. december 2021</u>
<u>DK111 dkmj 286 ks</u>	<u>Terrænnær grundvandsforekomst</u>	<u>x1: 528299.999,</u> <u>y1: 6116050.00,</u> <u>z1: 14.708</u>	<u>Ja</u>	<u>God kemisk tilstand senest 22. december 2021</u> <u>God kvantitativ tilstand senest 22. december 2021</u>
<u>DK105 dkmj 766 ps</u>	<u>Terrænnær grundvandsforekomst</u>	<u>x1: 532449.999,</u> <u>y1: 6221599.99,</u> <u>z1: 31.511</u>	<u>Nej</u>	<u>God kemisk tilstand senest 22. december 2021</u> <u>God kvantitativ tilstand senest 22. december 2021</u>
<u>DK108 dkmj 233 ks</u>	<u>Terrænnær grundvandsforekomst</u>	<u>x1: 461950.000,</u> <u>y1: 6184250.00,</u> <u>z1: 15.063</u>	<u>Ja</u>	<u>God kemisk tilstand senest 22. december 2021</u> <u>God kvantitativ tilstand senest 22. december 2021</u>
<u>DK109 dkmj 443 ks</u>	<u>Terrænnær grundvandsforekomst</u>	<u>x1: 572899.999,</u> <u>y1: 6209649.99,</u> <u>z1: 37.08</u>	<u>Ja</u>	<u>God kemisk tilstand senest 22. december 2021</u> <u>God kvantitativ tilstand senest 22. december 2021</u>
<u>DK108 dkmj 1000 ks</u>	<u>Regional grundvandsforekomst</u>	<u>x1: 456800.000,</u> <u>y1: 6215850.00,</u> <u>z1: 40.533</u>	<u>Ja</u>	<u>God kemisk tilstand efter 22. december 2027</u> <u>God kvantitativ tilstand senest 22. december 2021</u>

<u>DK104 dkmj 433 ks</u>	<u>Terrænnær grundvandsforekomst</u>	<u>x1: 463100.000,</u> <u>y1: 6238199.99,</u> <u>z1: 9.809</u>	<u>Ja</u>	<u>God kemisk tilstand senest 22. december 2021</u> <u>God kvantitativ tilstand senest 22. december 2021</u>
<u>DK102 dkmj 396 ks</u>	<u>Dyb grundvandsforekomst</u>	<u>x1: 513649.999,</u> <u>y1: 6308750.00,</u> <u>z1: -15.38</u>	<u>Ja</u>	<u>God kemisk tilstand senest 22. december 2021</u> <u>God kvantitativ tilstand senest 22. december 2021</u>
<u>DK114 dkmf 1241 ks</u>	<u>Terrænnær grundvandsforekomst</u>	<u>x1: 614499.999,</u> <u>y1: 6079850.00,</u> <u>z1: -9.51</u>	<u>Ja</u>	<u>God kemisk tilstand senest 22. december 2021</u> <u>God kvantitativ tilstand senest 22. december 2021</u>
<u>DK104 dkmj 823 ps</u>	<u>Dyb grundvandsforekomst</u>	<u>x1: 481400.000,</u> <u>y1: 6241450.00,</u> <u>z1: -12.175</u>	<u>Ja</u>	<u>God kemisk tilstand senest 22. december 2021</u> <u>God kvantitativ tilstand senest 22. december 2021</u>
<u>DK108 dkmj 1066 ps</u>	<u>Regional grundvandsforekomst</u>	<u>x1: 488823.541,</u> <u>y1: 6207549.99,</u> <u>z1: -11.049</u>	<u>Ja</u>	<u>God kemisk tilstand senest 22. december 2021</u> <u>God kvantitativ tilstand senest 22. december 2021</u>
<u>DK106 dkmj 55 ks</u>	<u>Terrænnær grundvandsforekomst</u>	<u>x1: 597800.000,</u> <u>y1: 6257150.00,</u> <u>z1: 36.703</u>	<u>Ja</u>	<u>God kemisk tilstand senest 22. december 2021</u> <u>God kvantitativ tilstand senest 22. december 2021</u>
<u>DK111 dkmj 469 ks</u>	<u>Terrænnær grundvandsforekomst</u>	<u>x1: 537449.999,</u> <u>y1: 6124299.99,</u> <u>z1: -11.93</u>	<u>Ja</u>	<u>God kemisk tilstand senest 22. december 2021</u> <u>God kvantitativ tilstand senest 22. december 2021</u>
<u>DK111 dkmj 889 ps</u>	<u>Dyb grundvandsforekomst</u>	<u>x1: 537849.999,</u> <u>y1: 6124800.00,</u> <u>z1: -49.14</u>	<u>Ja</u>	<u>God kemisk tilstand senest 22. december 2021</u> <u>God kvantitativ</u>

				<u>tilstand senest 22. december 2021</u>
<u>DK115 dkmf 1323 ks</u>	<u>Dyb grundvandsforekomst</u>	<u>x1: 591600.000,</u> <u>y1: 6080350.00,</u> <u>z1: -16.239</u>	<u>Ja</u>	<u>God kemisk tilstand efter 22. december 2027</u> <u>God kvantitativ tilstand senest 22. december 2021</u>
<u>DK108 dkmj 721 ks</u>	<u>Dyb grundvandsforekomst</u>	<u>x1: 516099.999,</u> <u>y1: 6184049.99,</u> <u>z1: 29.39</u>	<u>Ja</u>	<u>God kemisk tilstand senest 22. december 2021</u> <u>God kvantitativ tilstand senest 22. december 2021</u>
<u>DK110 dkmj 790 ps</u>	<u>Dyb grundvandsforekomst</u>	<u>x1: 466449.999,</u> <u>y1: 6174200.00,</u> <u>z1: -91.19</u>	<u>Ja</u>	<u>God kemisk tilstand senest 22. december 2021</u> <u>God kvantitativ tilstand senest 22. december 2021</u>
<u>DK109 dkmj 224 ks</u>	<u>Terrænnær grundvandsforekomst</u>	<u>x1: 561549.999,</u> <u>y1: 6193800.00,</u> <u>z1: 7.506</u>	<u>Nej</u>	<u>God kemisk tilstand senest 22. december 2021</u> <u>God kvantitativ tilstand senest 22. december 2021</u>
<u>DK102 dkmj 495 ks</u>	<u>Dyb grundvandsforekomst</u>	<u>x1: 544950.000,</u> <u>y1: 6336850.00,</u> <u>z1: -51.203</u>	<u>Ja</u>	<u>God kemisk tilstand senest 22. december 2021</u> <u>God kvantitativ tilstand senest 22. december 2021</u>
<u>DK102 dkmj 509 ks</u>	<u>Dyb grundvandsforekomst</u>	<u>x1: 524950.000,</u> <u>y1: 6312899.99,</u> <u>z1: -29.241</u>	<u>Ja</u>	<u>God kemisk tilstand senest 22. december 2021</u> <u>God kvantitativ tilstand senest 22. december 2021</u>
<u>DK113 dkmf 1264 ks</u>	<u>Dyb grundvandsforekomst</u>	<u>x1: 580250.000,</u> <u>y1: 6142049.99,</u> <u>z1: -25.917</u>	<u>Ja</u>	<u>God kemisk tilstand senest 22. december 2021</u> <u>God kvantitativ tilstand senest 22. december 2021</u>
<u>DK110 dkmj 799 ps</u>	<u>Dyb grundvandsforekomst</u>	<u>x1: 463650.000,</u> <u>y1: 6140000.00,</u> <u>z1: -254.487</u>	<u>Ja</u>	<u>God kemisk tilstand senest 22. december 2021</u>

				<u>God kvantitativ tilstand senest 22. december 2021</u>
<u>DK102 dkmj 739 ps</u>	<u>Terrænnær grundvandsforekomst</u>	<u>x1: 479099.999,</u> <u>y1: 6254449.99,</u> <u>z1: 11.998</u>	<u>Ja</u>	<u>God kemisk tilstand senest 22. december 2021</u> <u>God kvantitativ tilstand senest 22. december 2021</u>
<u>DK109 dkmj 928 ps</u>	<u>Dyb grundvandsforekomst</u>	<u>x1: 557950.000,</u> <u>y1: 6179550.00,</u> <u>z1: -23.457</u>	<u>Ja</u>	<u>God kemisk tilstand senest 22. december 2021</u> <u>God kvantitativ tilstand senest 22. december 2021</u>
<u>DK105 dkmj 211 ks</u>	<u>Terrænnær grundvandsforekomst</u>	<u>x1: 562549.999,</u> <u>y1: 6209349.99,</u> <u>z1: 93.714</u>	<u>Ja</u>	<u>God kemisk tilstand senest 22. december 2021</u> <u>God kvantitativ tilstand senest 22. december 2021</u>
<u>DK107 dkmj 583 ks</u>	<u>Dyb grundvandsforekomst</u>	<u>x1: 561049.999,</u> <u>y1: 6221450.00,</u> <u>z1: -64.217</u>	<u>Ja</u>	<u>God kemisk tilstand senest 22. december 2021</u> <u>God kvantitativ tilstand senest 22. december 2021</u>
<u>DK110 dkmj 87 ks</u>	<u>Terrænnær grundvandsforekomst</u>	<u>x1: 503450.000,</u> <u>y1: 6142849.99,</u> <u>z1: 19.881</u>	<u>Nej</u>	<u>God kemisk tilstand senest 22. december 2021</u> <u>God kvantitativ tilstand senest 22. december 2021</u>
<u>DK115 dkmf 1305 ks</u>	<u>Dyb grundvandsforekomst</u>	<u>x1: 612299.999,</u> <u>y1: 6114949.99,</u> <u>z1: -15.799</u>	<u>Nej</u>	<u>God kemisk tilstand senest 22. december 2021</u> <u>God kvantitativ tilstand senest 22. december 2021</u>
<u>DK112 dkmf 1298 ks</u>	<u>Dyb grundvandsforekomst</u>	<u>x1: 557600.000,</u> <u>y1: 6125150.00,</u> <u>z1: -35.257</u>	<u>Ja</u>	<u>God kemisk tilstand senest 22. december 2021</u> <u>God kvantitativ tilstand senest 22. december 2021</u>

<u>DK111 dkmj 240 ks</u>	<u>Terrænnær grundvandsforekomst</u>	<u>x1: 556299.999,</u> <u>y1: 6174500.00,</u> <u>z1: 52.378</u>	<u>Ja</u>	<u>God kemisk tilstand senest 22. december 2021</u> <u>God kvantitativ tilstand senest 22. december 2021</u>
<u>DK108 dkmj 620 ks</u>	<u>Dyb grundvandsforekomst</u>	<u>x1: 519300.000,</u> <u>y1: 6199849.99,</u> <u>z1: 33.23</u>	<u>Ja</u>	<u>God kemisk tilstand senest 22. december 2021</u> <u>God kvantitativ tilstand senest 22. december 2021</u>
<u>DK109 dkmj 236 ks</u>	<u>Terrænnær grundvandsforekomst</u>	<u>x1: 543300.000,</u> <u>y1: 6179850.00,</u> <u>z1: 65.121</u>	<u>Ja</u>	<u>God kemisk tilstand efter 22. december 2027</u> <u>God kvantitativ tilstand senest 22. december 2021</u>
<u>DK105 dkmj 411 ks</u>	<u>Dyb grundvandsforekomst</u>	<u>x1: 571550.000,</u> <u>y1: 6265399.99,</u> <u>z1: 12.567</u>	<u>Ja</u>	<u>God kemisk tilstand senest 22. december 2021</u> <u>God kvantitativ tilstand senest 22. december 2021</u>
<u>DK113 dkmf 1295 ks</u>	<u>Dyb grundvandsforekomst</u>	<u>x1: 578850.000,</u> <u>y1: 6126749.99,</u> <u>z1: -34.712</u>	<u>Ja</u>	<u>God kemisk tilstand senest 22. december 2021</u> <u>God kvantitativ tilstand senest 22. december 2021</u>
<u>DK110 dkmj 1091 ks</u>	<u>Regional grundvandsforekomst</u>	<u>x1: 494734.715,</u> <u>y1: 6160710.23,</u> <u>z1: 24.595</u>	<u>Ja</u>	<u>God kemisk tilstand efter 22. december 2027</u> <u>God kvantitativ tilstand senest 22. december 2021</u>
<u>DK109 dkmj 835 ps</u>	<u>Terrænnær grundvandsforekomst</u>	<u>x1: 557849.999,</u> <u>y1: 6182250.00,</u> <u>z1: 13.779</u>	<u>Ja</u>	<u>God kemisk tilstand senest 22. december 2021</u> <u>God kvantitativ tilstand senest 22. december 2021</u>
<u>DK109 dkmj 459 ks</u>	<u>Dyb grundvandsforekomst</u>	<u>x1: 565200.000,</u> <u>y1: 6177949.99,</u> <u>z1: -36.043</u>	<u>Nej</u>	<u>God kemisk tilstand senest 22. december 2021</u> <u>God kvantitativ</u>

				<u>tilstand senest 22. december 2021</u>
<u>DK110 dkmj 1058 ps</u>	<u>Regional grundvandsforekomst</u>	<u>x1: 506649.999, y1: 6176950.00, z1: -2.655</u>	<u>Ja</u>	<u>God kemisk tilstand senest 22. december 2021</u> <u>God kvantitativ tilstand senest 22. december 2021</u>
<u>DK107 dkm 1825 ks</u>	<u>Terrænnær grundvandsforekomst</u>	<u>x1: 600756.687, y1: 6194292.24, z1: 0</u>	<u>Ja</u>	<u>God kemisk tilstand efter 22. december 2027</u> <u>God kvantitativ tilstand senest 22. december 2021</u>
<u>DK108 dkmj 1078 ks</u>	<u>Regional grundvandsforekomst</u>	<u>x1: 494750.000, y1: 6198350.00, z1: 24.841</u>	<u>Ja</u>	<u>God kemisk tilstand efter 22. december 2027</u> <u>God kvantitativ tilstand senest 22. december 2021</u>
<u>DK111 dkmj 390 ks</u>	<u>Dyb grundvandsforekomst</u>	<u>x1: 557700.000, y1: 6081249.99, z1: -46.779</u>	<u>Ja</u>	<u>God kemisk tilstand senest 22. december 2021</u> <u>God kvantitativ tilstand senest 22. december 2021</u>
<u>DK102 dkmj 890 ps</u>	<u>Terrænnær grundvandsforekomst</u>	<u>x1: 491499.999, y1: 6278649.99, z1: 6.686</u>	<u>Ja</u>	<u>God kemisk tilstand senest 22. december 2021</u> <u>God kvantitativ tilstand senest 22. december 2021</u>
<u>DK115 dkmf 1329 ks</u>	<u>Dyb grundvandsforekomst</u>	<u>x1: 584950.000, y1: 6096949.99, z1: -20.053</u>	<u>Ja</u>	<u>God kemisk tilstand senest 22. december 2021</u> <u>God kvantitativ tilstand senest 22. december 2021</u>
<u>DK110 dkmj 256 ks</u>	<u>Terrænnær grundvandsforekomst</u>	<u>x1: 456200.000, y1: 6161699.99, z1: 11.037</u>	<u>Nej</u>	<u>God kemisk tilstand senest 22. december 2021</u> <u>God kvantitativ tilstand senest 22. december 2021</u>
<u>DK112 dkmf 1276 ks</u>	<u>Dyb grundvandsforekomst</u>	<u>x1: 558900.000, y1: 6135150.00, z1: -30.081</u>	<u>Nej</u>	<u>God kemisk tilstand senest 22. december 2021</u>

				<u>God kvantitativ tilstand senest 22. december 2021</u>
<u>DK109 dkmj 36 ks</u>	<u>Terrænnær grundvandsforekomst</u>	<u>x1: 562200.000,</u> <u>y1: 6174749.99,</u> <u>z1: -6.064</u>	<u>Ja</u>	<u>God kemisk tilstand efter 22. december 2027</u> <u>God kvantitativ tilstand senest 22. december 2021</u>
<u>DK109 dkmj 994 ks</u>	<u>Regional grundvandsforekomst</u>	<u>x1: 544500.000,</u> <u>y1: 6193950.00,</u> <u>z1: 7.017</u>	<u>Ja</u>	<u>God kemisk tilstand senest 22. december 2021</u> <u>God kvantitativ tilstand senest 22. december 2021</u>
<u>DK102 dkmj 516 ks</u>	<u>Dyb grundvandsforekomst</u>	<u>x1: 560399.999,</u> <u>y1: 6308649.99,</u> <u>z1: 8.37</u>	<u>Ja</u>	<u>God kemisk tilstand senest 22. december 2021</u> <u>God kvantitativ tilstand senest 22. december 2021</u>
<u>DK107 dkmj 195 ks</u>	<u>Terrænnær grundvandsforekomst</u>	<u>x1: 572100.000,</u> <u>y1: 6221950.00,</u> <u>z1: -1.153</u>	<u>Ja</u>	<u>God kemisk tilstand senest 22. december 2021</u> <u>God kvantitativ tilstand senest 22. december 2021</u>
<u>DK105 dkmj 51 ks</u>	<u>Terrænnær grundvandsforekomst</u>	<u>x1: 575250.000,</u> <u>y1: 6258950.00,</u> <u>z1: -2.167</u>	<u>Ja</u>	<u>God kemisk tilstand senest 22. december 2021</u> <u>God kvantitativ tilstand senest 22. december 2021</u>
<u>DK105 dkmj 1079 ks</u>	<u>Regional grundvandsforekomst</u>	<u>x1: 531238.733,</u> <u>y1: 6200949.99,</u> <u>z1: 76.871</u>	<u>Ja</u>	<u>God kemisk tilstand senest 22. december 2021</u> <u>God kvantitativ tilstand senest 22. december 2021</u>
<u>DK105 dkmj 711 ks</u>	<u>Dyb grundvandsforekomst</u>	<u>x1: 527099.999,</u> <u>y1: 6192900.00,</u> <u>z1: 31.539</u>	<u>Nej</u>	<u>God kemisk tilstand senest 22. december 2021</u> <u>God kvantitativ tilstand senest 22. december 2021</u>

<u>DK110 dkmj 727 ks</u>	<u>Dyb grundvandsforekomst</u>	<u>x1: 491100.000,</u> <u>y1: 6153649.99,</u> <u>z1: -110.691</u>	<u>Ja</u>	<u>God kemisk tilstand</u> <u>senest 22. december</u> <u>2021</u> <u>God kvantitativ</u> <u>tilstand senest 22.</u> <u>december 2021</u>
<u>DK111 dkmj 813 ps</u>	<u>Dyb grundvandsforekomst</u>	<u>x1: 535600.000,</u> <u>y1: 6108450.00,</u> <u>z1: -67.805</u>	<u>Ja</u>	<u>God kemisk tilstand</u> <u>senest 22. december</u> <u>2021</u> <u>God kvantitativ</u> <u>tilstand senest 22.</u> <u>december 2021</u>
<u>DK102 dkmj 311 ks</u>	<u>Terrænnær grundvandsforekomst</u>	<u>x1: 556550.000,</u> <u>y1: 6319100.00,</u> <u>z1: 35.54</u>	<u>Ja</u>	<u>God kemisk tilstand</u> <u>senest 22. december</u> <u>2021</u> <u>God kvantitativ</u> <u>tilstand senest 22.</u> <u>december 2021</u>
<u>DK105 dkmj 690 ks</u>	<u>Dyb grundvandsforekomst</u>	<u>x1: 572100.000,</u> <u>y1: 6238900.00,</u> <u>z1: -52.733</u>	<u>Ja</u>	<u>God kemisk tilstand</u> <u>senest 22. december</u> <u>2021</u> <u>God kvantitativ</u> <u>tilstand senest 22.</u> <u>december 2021</u>
<u>DK105 dkmj 217 ks</u>	<u>Terrænnær grundvandsforekomst</u>	<u>x1: 567150.000,</u> <u>y1: 6203449.99,</u> <u>z1: 80.911</u>	<u>Ja</u>	<u>God kemisk tilstand</u> <u>senest 22. december</u> <u>2021</u> <u>God kvantitativ</u> <u>tilstand senest 22.</u> <u>december 2021</u>
<u>DK105 dkmj 627 ks</u>	<u>Dyb grundvandsforekomst</u>	<u>x1: 530600.000,</u> <u>y1: 6196649.99,</u> <u>z1: 58.307</u>	<u>Ja</u>	<u>God kemisk tilstand</u> <u>senest 22. december</u> <u>2021</u> <u>God kvantitativ</u> <u>tilstand senest 22.</u> <u>december 2021</u>
<u>DK114 dkmf 1225 ks</u>	<u>Terrænnær grundvandsforekomst</u>	<u>x1: 615399.999,</u> <u>y1: 6130050.00,</u> <u>z1: -5.787</u>	<u>Nej</u>	<u>God kemisk tilstand</u> <u>senest 22. december</u> <u>2021</u> <u>God kvantitativ</u> <u>tilstand senest 22.</u> <u>december 2021</u>
<u>DK113 dkmf 1337 ks</u>	<u>Terrænnær grundvandsforekomst</u>	<u>x1: 575099.999,</u> <u>y1: 6128749.99,</u> <u>z1: 28.054</u>	<u>Ja</u>	<u>God kemisk tilstand</u> <u>efter 22. december</u> <u>2027</u> <u>God kvantitativ</u>

				<u>tilstand senest 22. december 2021</u>
<u>DK102 dkmj 148 ks</u>	<u>Terrænnær grundvandsforekomst</u>	<u>x1: 545699.999,</u> <u>y1: 6284349.99,</u> <u>z1: 52.405</u>	<u>Nej</u>	<u>God kemisk tilstand senest 22. december 2021</u> <u>God kvantitativ tilstand senest 22. december 2021</u>
<u>DK114 dkmf 1170 ks</u>	<u>Terrænnær grundvandsforekomst</u>	<u>x1: 597650.000,</u> <u>y1: 6123149.99,</u> <u>z1: 52.43</u>	<u>Ja</u>	<u>God kemisk tilstand senest 22. december 2021</u> <u>God kvantitativ tilstand senest 22. december 2021</u>
<u>DK102 dkmj 681 ks</u>	<u>Dyb grundvandsforekomst</u>	<u>x1: 542300.000,</u> <u>y1: 6300250.00,</u> <u>z1: -53.639</u>	<u>Ja</u>	<u>God kemisk tilstand senest 22. december 2021</u> <u>God kvantitativ tilstand senest 22. december 2021</u>
<u>DK109 dkmj 352 ks</u>	<u>Terrænnær grundvandsforekomst</u>	<u>x1: 567900.000,</u> <u>y1: 6202349.99,</u> <u>z1: 42.49</u>	<u>Ja</u>	<u>God kemisk tilstand senest 22. december 2021</u> <u>God kvantitativ tilstand senest 22. december 2021</u>
<u>DK105 dkmj 702 ks</u>	<u>Dyb grundvandsforekomst</u>	<u>x1: 552700.000,</u> <u>y1: 6210500.00,</u> <u>z1: -25.179</u>	<u>Ja</u>	<u>God kemisk tilstand efter 22. december 2027</u> <u>God kvantitativ tilstand senest 22. december 2021</u>
<u>DK104 dkmj 742 ps</u>	<u>Terrænnær grundvandsforekomst</u>	<u>x1: 460750.000,</u> <u>y1: 6250849.99,</u> <u>z1: -0.12</u>	<u>Ja</u>	<u>God kemisk tilstand senest 22. december 2021</u> <u>God kvantitativ tilstand senest 22. december 2021</u>
<u>DK110 dkmj 464 ks</u>	<u>Dyb grundvandsforekomst</u>	<u>x1: 463650.000,</u> <u>y1: 6140000.00,</u> <u>z1: -24.578</u>	<u>Ja</u>	<u>God kemisk tilstand senest 22. december 2021</u> <u>God kvantitativ tilstand senest 22. december 2021</u>
<u>DK102 dkmj 160 ks</u>	<u>Terrænnær grundvandsforekomst</u>	<u>x1: 474600.000,</u> <u>y1: 6276749.99,</u> <u>z1: 5.034</u>	<u>Ja</u>	<u>God kemisk tilstand senest 22. december 2021</u>

				<u>God kvantitativ tilstand senest 22. december 2021</u>
<u>DK110 dkmj 1111 ks</u>	<u>Regional grundvandsforekomst</u>	<u>x1: 511449.999, y1: 6133150.00, z1: 18.47</u>	<u>Ja</u>	<u>God kemisk tilstand efter 22. december 2027</u> <u>God kvantitativ tilstand senest 22. december 2021</u>
<u>DK102 dkmj 393 ks</u>	<u>Terrænnær grundvandsforekomst</u>	<u>x1: 529300.000, y1: 6317449.99, z1: -17.625</u>	<u>Ja</u>	<u>God kemisk tilstand senest 22. december 2021</u> <u>God kvantitativ tilstand senest 22. december 2021</u>
<u>DK111 dkmj 461 ks</u>	<u>Dyb grundvandsforekomst</u>	<u>x1: 539950.000, y1: 6152500.00, z1: -17.882</u>	<u>Ja</u>	<u>God kemisk tilstand senest 22. december 2021</u> <u>God kvantitativ tilstand senest 22. december 2021</u>
<u>DK115 dkmf 1191 ks</u>	<u>Terrænnær grundvandsforekomst</u>	<u>x1: 609550.000, y1: 6089000.00, z1: -5.118</u>	<u>Nej</u>	<u>God kemisk tilstand senest 22. december 2021</u> <u>God kvantitativ tilstand senest 22. december 2021</u>
<u>DK102 dkmj 981 ks</u>	<u>Regional grundvandsforekomst</u>	<u>x1: 546496.382, y1: 6341849.99, z1: -4.98</u>	<u>Ja</u>	<u>God kemisk tilstand senest 22. december 2021</u> <u>God kvantitativ tilstand senest 22. december 2021</u>
<u>DK114 dkmf 1258 ks</u>	<u>Dyb grundvandsforekomst</u>	<u>x1: 604049.999, y1: 6144049.99, z1: -23.875</u>	<u>Ja</u>	<u>God kemisk tilstand efter 22. december 2027</u> <u>God kvantitativ tilstand senest 22. december 2021</u>
<u>DK108 dkmj 830 ps</u>	<u>Dyb grundvandsforekomst</u>	<u>x1: 470499.999, y1: 6212350.00, z1: -86.854</u>	<u>Ja</u>	<u>God kemisk tilstand senest 22. december 2021</u> <u>God kvantitativ tilstand senest 22. december 2021</u>

<u>DK110 dkmj 466 ks</u>	<u>Terrænnær grundvandsforekomst</u>	<u>x1: 506849.999,</u> <u>y1: 6127250.00,</u> <u>z1: 18.845</u>	<u>Ja</u>	<u>God kemisk tilstand senest 22. december 2021</u> <u>God kvantitativ tilstand senest 22. december 2021</u>
<u>DK105 dkmj 446 ks</u>	<u>Terrænnær grundvandsforekomst</u>	<u>x1: 553449.999,</u> <u>y1: 6204499.99,</u> <u>z1: 107.065</u>	<u>Ja</u>	<u>God kemisk tilstand senest 22. december 2021</u> <u>God kvantitativ tilstand senest 22. december 2021</u>
<u>DK110 dkmj 1054 ps</u>	<u>Dyb grundvandsforekomst</u>	<u>x1: 479469.526,</u> <u>y1: 6152750.00,</u> <u>z1: -111.636</u>	<u>Ja</u>	<u>God kemisk tilstand senest 22. december 2021</u> <u>God kvantitativ tilstand senest 22. december 2021</u>
<u>DK109 dkmj 350 ks</u>	<u>Terrænnær grundvandsforekomst</u>	<u>x1: 578999.999,</u> <u>y1: 6208550.00,</u> <u>z1: -1.588</u>	<u>Ja</u>	<u>God kemisk tilstand senest 22. december 2021</u> <u>God kvantitativ tilstand senest 22. december 2021</u>
<u>DK105 dkmj 856 ps</u>	<u>Dyb grundvandsforekomst</u>	<u>x1: 524300.000,</u> <u>y1: 6243949.99,</u> <u>z1: 15.31</u>	<u>Ja</u>	<u>God kemisk tilstand senest 22. december 2021</u> <u>God kvantitativ tilstand senest 22. december 2021</u>
<u>DK110 dkmj 970 ps</u>	<u>Dyb grundvandsforekomst</u>	<u>x1: 471800.000,</u> <u>y1: 6126149.99,</u> <u>z1: -127.831</u>	<u>Nej</u>	<u>God kemisk tilstand senest 22. december 2021</u> <u>God kvantitativ tilstand senest 22. december 2021</u>
<u>DK111 dkmj 25 ks</u>	<u>Terrænnær grundvandsforekomst</u>	<u>x1: 521150.000,</u> <u>y1: 6154950.00,</u> <u>z1: 64.194</u>	<u>Ja</u>	<u>God kemisk tilstand senest 22. december 2021</u> <u>God kvantitativ tilstand senest 22. december 2021</u>
<u>DK102 dkmj 151 ks</u>	<u>Terrænnær grundvandsforekomst</u>	<u>x1: 492899.999,</u> <u>y1: 6282750.00,</u> <u>z1: 26.398</u>	<u>Ja</u>	<u>God kemisk tilstand senest 22. december 2021</u> <u>God kvantitativ</u>

				<u>tilstand senest 22. december 2021</u>
<u>DK114 dkmf 1292 ks</u>	<u>Dyb grundvandsforekomst</u>	<u>x1: 593300.000,</u> <u>y1: 6127900.00,</u> <u>z1: -19.774</u>	<u>Ja</u>	<u>God kemisk tilstand senest 22. december 2021</u> <u>God kvantitativ tilstand senest 22. december 2021</u>
<u>DK109 dkmj 361 ks</u>	<u>Dyb grundvandsforekomst</u>	<u>x1: 564150.000,</u> <u>y1: 6198350.00,</u> <u>z1: 37.735</u>	<u>Ja</u>	<u>God kemisk tilstand senest 22. december 2021</u> <u>God kvantitativ tilstand senest 22. december 2021</u>
<u>DK113 dkmf 1146 ks</u>	<u>Terrænnær grundvandsforekomst</u>	<u>x1: 581499.999,</u> <u>y1: 6136300.00,</u> <u>z1: 36.359</u>	<u>Ja</u>	<u>God kemisk tilstand senest 22. december 2021</u> <u>God kvantitativ tilstand senest 22. december 2021</u>
<u>DK110 dkmj 985 ks</u>	<u>Terrænnær grundvandsforekomst</u>	<u>x1: 520750.000,</u> <u>y1: 6122450.00,</u> <u>z1: 29.87</u>	<u>Ja</u>	<u>God kemisk tilstand senest 22. december 2021</u> <u>God kvantitativ tilstand senest 22. december 2021</u>
<u>DK110 dkmj 272 ks</u>	<u>Terrænnær grundvandsforekomst</u>	<u>x1: 524000.000,</u> <u>y1: 6145249.99,</u> <u>z1: 53.94</u>	<u>Ja</u>	<u>God kemisk tilstand senest 22. december 2021</u> <u>God kvantitativ tilstand senest 22. december 2021</u>
<u>DK111 dkmj 382 ks</u>	<u>Terrænnær grundvandsforekomst</u>	<u>x1: 538200.000,</u> <u>y1: 6137000.00,</u> <u>z1: -2.888</u>	<u>Ja</u>	<u>God kemisk tilstand senest 22. december 2021</u> <u>God kvantitativ tilstand senest 22. december 2021</u>
<u>DK109 dkmj 35 ks</u>	<u>Terrænnær grundvandsforekomst</u>	<u>x1: 578150.000,</u> <u>y1: 6197849.99,</u> <u>z1: 2.3</u>	<u>Ja</u>	<u>God kemisk tilstand senest 22. december 2021</u> <u>God kvantitativ tilstand senest 22. december 2021</u>
<u>DK109 dkmj 917 ps</u>	<u>Terrænnær grundvandsforekomst</u>	<u>x1: 566700.000,</u> <u>y1: 6202349.99,</u> <u>z1: 20.988</u>	<u>Ja</u>	<u>God kemisk tilstand senest 22. december 2021</u>

				<u>God kvantitativ tilstand senest 22. december 2021</u>
<u>DK113 dkmf 1340 ka lk</u>	<u>Dyb grundvandsforekomst</u>	<u>x1: 587385.008, y1: 6132450.00, z1: -73.423</u>	<u>Ja</u>	<u>God kemisk tilstand senest 22. december 2021</u> <u>God kvantitativ tilstand senest 22. december 2021</u>
<u>DK111 dkmj 255 ks</u>	<u>Terrænnær grundvandsforekomst</u>	<u>x1: 540649.999, y1: 6164750.00, z1: 51.531</u>	<u>Ja</u>	<u>God kemisk tilstand efter 22. december 2027</u> <u>God kvantitativ tilstand senest 22. december 2021</u>
<u>DK108 dkmj 636 ks</u>	<u>Dyb grundvandsforekomst</u>	<u>x1: 447550.000, y1: 6197900.00, z1: -22.008</u>	<u>Nej</u>	<u>God kemisk tilstand senest 22. december 2021</u> <u>God kvantitativ tilstand senest 22. december 2021</u>
<u>DK114 dkmf 1199 ks</u>	<u>Terrænnær grundvandsforekomst</u>	<u>x1: 602500.000, y1: 6162299.99, z1: -16.355</u>	<u>Ja</u>	<u>God kemisk tilstand senest 22. december 2021</u> <u>God kvantitativ tilstand senest 22. december 2021</u>
<u>DK113 dkmf 1251 ks</u>	<u>Dyb grundvandsforekomst</u>	<u>x1: 605449.999, y1: 6152549.99, z1: -26.395</u>	<u>Ja</u>	<u>God kemisk tilstand senest 22. december 2021</u> <u>God kvantitativ tilstand senest 22. december 2021</u>
<u>DK110 dkmj 656 ks</u>	<u>Terrænnær grundvandsforekomst</u>	<u>x1: 499200.000, y1: 6143449.99, z1: 4.324</u>	<u>Ja</u>	<u>God kemisk tilstand senest 22. december 2021</u> <u>God kvantitativ tilstand senest 22. december 2021</u>
<u>DK102 dkmj 500 ks</u>	<u>Dyb grundvandsforekomst</u>	<u>x1: 551949.999, y1: 6329599.99, z1: -38.373</u>	<u>Nej</u>	<u>God kemisk tilstand senest 22. december 2021</u> <u>God kvantitativ tilstand senest 22. december 2021</u>

<u>DK110 dkmj 88 ks</u>	<u>Terrænnær grundvandsforekomst</u>	<u>x1: 506149.999,</u> <u>y1: 6151949.99,</u> <u>z1: 37.533</u>	<u>Ja</u>	<u>God kemisk tilstand senest 22. december 2021</u> <u>God kvantitativ tilstand senest 22. december 2021</u>
<u>DK107 dkmj 574 ks</u>	<u>Terrænnær grundvandsforekomst</u>	<u>x1: 546900.000,</u> <u>y1: 6223999.99,</u> <u>z1: 31.836</u>	<u>Nej</u>	<u>God kemisk tilstand senest 22. december 2021</u> <u>God kvantitativ tilstand senest 22. december 2021</u>
<u>DK114 dkmf 1240 ks</u>	<u>Terrænnær grundvandsforekomst</u>	<u>x1: 615950.000,</u> <u>y1: 6084950.00,</u> <u>z1: -15.257</u>	<u>Ja</u>	<u>God kemisk tilstand senest 22. december 2021</u> <u>God kvantitativ tilstand senest 22. december 2021</u>
<u>DK105 dkmj 39 ks</u>	<u>Dyb grundvandsforekomst</u>	<u>x1: 534000.000,</u> <u>y1: 6190650.00,</u> <u>z1: -0.21</u>	<u>Ja</u>	<u>God kemisk tilstand senest 22. december 2021</u> <u>God kvantitativ tilstand senest 22. december 2021</u>
<u>DK115 dkmf 1307 ks</u>	<u>Dyb grundvandsforekomst</u>	<u>x1: 581749.999,</u> <u>y1: 6106450.00,</u> <u>z1: -46.167</u>	<u>Ja</u>	<u>God kemisk tilstand senest 22. december 2021</u> <u>God kvantitativ tilstand senest 22. december 2021</u>
<u>DK104 dkmj 904 ps</u>	<u>Dyb grundvandsforekomst</u>	<u>x1: 446199.999,</u> <u>y1: 6246650.00,</u> <u>z1: -180.244</u>	<u>Ja</u>	<u>God kemisk tilstand senest 22. december 2021</u> <u>God kvantitativ tilstand senest 22. december 2021</u>
<u>DK102 dkmj 320 ks</u>	<u>Dyb grundvandsforekomst</u>	<u>x1: 472250.000,</u> <u>y1: 6307149.99,</u> <u>z1: -14.517</u>	<u>Nej</u>	<u>God kemisk tilstand senest 22. december 2021</u> <u>God kvantitativ tilstand senest 22. december 2021</u>
<u>DK109 dkmj 453 ks</u>	<u>Dyb grundvandsforekomst</u>	<u>x1: 558899.999,</u> <u>y1: 6182149.99,</u> <u>z1: 4.034</u>	<u>Ja</u>	<u>God kemisk tilstand senest 22. december 2021</u> <u>God kvantitativ</u>

				<u>tilstand senest 22. december 2021</u>
<u>DK109 dkmj 706 ks</u>	<u>Dyb grundvandsforekomst</u>	<u>x1: 576700.000,</u> <u>y1: 6200650.00,</u> <u>z1: -68.702</u>	<u>Ja</u>	<u>God kemisk tilstand senest 22. december 2021</u> <u>God kvantitativ tilstand senest 22. december 2021</u>
<u>DK113 dkmf 1203 ks</u>	<u>Terrænnær grundvandsforekomst</u>	<u>x1: 591700.000,</u> <u>y1: 6153049.99,</u> <u>z1: -18.01</u>	<u>Ja</u>	<u>God kemisk tilstand senest 22. december 2021</u> <u>God kvantitativ tilstand senest 22. december 2021</u>
<u>DK105 dkmj 1018 ps</u>	<u>Terrænnær grundvandsforekomst</u>	<u>x1: 532100.000,</u> <u>y1: 6233249.99,</u> <u>z1: 29.476</u>	<u>Ja</u>	<u>God kemisk tilstand senest 22. december 2021</u> <u>God kvantitativ tilstand senest 22. december 2021</u>
<u>DK115 dkmf 1181 ks</u>	<u>Terrænnær grundvandsforekomst</u>	<u>x1: 620399.999,</u> <u>y1: 6108350.00,</u> <u>z1: -2.714</u>	<u>Ja</u>	<u>God kemisk tilstand senest 22. december 2021</u> <u>God kvantitativ tilstand senest 22. december 2021</u>
<u>DK111 dkmj 879 ps</u>	<u>Dyb grundvandsforekomst</u>	<u>x1: 539650.000,</u> <u>y1: 6160350.00,</u> <u>z1: 0.783</u>	<u>Ja</u>	<u>God kemisk tilstand senest 22. december 2021</u> <u>God kvantitativ tilstand senest 22. december 2021</u>
<u>DK103 dkmj 532 ks</u>	<u>Terrænnær grundvandsforekomst</u>	<u>x1: 564749.999,</u> <u>y1: 6288349.99,</u> <u>z1: -20.686</u>	<u>Ja</u>	<u>God kemisk tilstand senest 22. december 2021</u> <u>God kvantitativ tilstand senest 22. december 2021</u>
<u>DK107 dkmj 591 ks</u>	<u>Dyb grundvandsforekomst</u>	<u>x1: 562649.999,</u> <u>y1: 6214549.99,</u> <u>z1: -43.106</u>	<u>Ja</u>	<u>God kemisk tilstand senest 22. december 2021</u> <u>God kvantitativ tilstand senest 22. december 2021</u>
<u>DK110 dkmj 95 ks</u>	<u>Terrænnær grundvandsforekomst</u>	<u>x1: 497200.000,</u> <u>y1: 6135949.99,</u> <u>z1: 20.048</u>	<u>Ja</u>	<u>God kemisk tilstand senest 22. december 2021</u>

				<u>God kvantitativ tilstand senest 22. december 2021</u>
<u>DK107 dkmj 201 ks</u>	<u>Terrænnær grundvandsforekomst</u>	<u>x1: 575599.999, y1: 6217999.99, z1: 86.576</u>	<u>Ja</u>	<u>God kemisk tilstand senest 22. december 2021</u> <u>God kvantitativ tilstand senest 22. december 2021</u>
<u>DK102 dkmj 168 ks</u>	<u>Terrænnær grundvandsforekomst</u>	<u>x1: 477049.999, y1: 6267499.99, z1: 4.825</u>	<u>Ja</u>	<u>God kemisk tilstand senest 22. december 2021</u> <u>God kvantitativ tilstand senest 22. december 2021</u>
<u>DK102 dkmj 8 ks</u>	<u>Regional grundvandsforekomst</u>	<u>x1: 503350.000, y1: 6278750.00, z1: -11.67</u>	<u>Ja</u>	<u>God kemisk tilstand senest 22. december 2021</u> <u>God kvantitativ tilstand senest 22. december 2021</u>
<u>DK102 dkmj 167 ks</u>	<u>Terrænnær grundvandsforekomst</u>	<u>x1: 518499.999, y1: 6270300.00, z1: 17.134</u>	<u>Ja</u>	<u>God kemisk tilstand senest 22. december 2021</u> <u>God kvantitativ tilstand senest 22. december 2021</u>
<u>DK108 dkmj 1012 ps</u>	<u>Dyb grundvandsforekomst</u>	<u>x1: 507891.432, y1: 6207150.00, z1: -35.625</u>	<u>Ja</u>	<u>God kemisk tilstand senest 22. december 2021</u> <u>God kvantitativ tilstand senest 22. december 2021</u>
<u>DK111 dkmj 47 ps</u>	<u>Terrænnær grundvandsforekomst</u>	<u>x1: 539800.000, y1: 6153350.00, z1: -19.159</u>	<u>Ja</u>	<u>God kemisk tilstand senest 22. december 2021</u> <u>God kvantitativ tilstand senest 22. december 2021</u>
<u>DK102 dkmj 519 ks</u>	<u>Terrænnær grundvandsforekomst</u>	<u>x1: 555949.999, y1: 6306350.00, z1: 1.126</u>	<u>Ja</u>	<u>God kemisk tilstand senest 22. december 2021</u> <u>God kvantitativ tilstand senest 22. december 2021</u>

<u>DK110 dkmj 98 ks</u>	<u>Terrænnær grundvandsforekomst</u>	<u>x1: 494649.999,</u> <u>y1: 6134450.00,</u> <u>z1: 17.845</u>	<u>Nej</u>	<u>God kemisk tilstand senest 22. december 2021</u> <u>God kvantitativ tilstand senest 22. december 2021</u>
<u>DK111 dkmj 989 ks</u>	<u>Terrænnær grundvandsforekomst</u>	<u>x1: 521450.000,</u> <u>y1: 6148049.99,</u> <u>z1: 5.598</u>	<u>Ja</u>	<u>God kemisk tilstand efter 22. december 2027</u> <u>God kvantitativ tilstand senest 22. december 2021</u>
<u>DK111 dkmj 652 ks</u>	<u>Dyb grundvandsforekomst</u>	<u>x1: 545400.000,</u> <u>y1: 6161949.99,</u> <u>z1: -57.256</u>	<u>Ja</u>	<u>God kemisk tilstand senest 22. december 2021</u> <u>God kvantitativ tilstand senest 22. december 2021</u>
<u>DK114 dkmf 1227 ks</u>	<u>Dyb grundvandsforekomst</u>	<u>x1: 595000.000,</u> <u>y1: 6127549.99,</u> <u>z1: 6.859</u>	<u>Ja</u>	<u>God kemisk tilstand senest 22. december 2021</u> <u>God kvantitativ tilstand senest 22. december 2021</u>
<u>DK110 dkmj 670 ks</u>	<u>Terrænnær grundvandsforekomst</u>	<u>x1: 468900.000,</u> <u>y1: 6109850.00,</u> <u>z1: -39.537</u>	<u>Ja</u>	<u>God kemisk tilstand senest 22. december 2021</u> <u>God kvantitativ tilstand senest 22. december 2021</u>
<u>DK107 dkmj 198 ks</u>	<u>Terrænnær grundvandsforekomst</u>	<u>x1: 571049.999,</u> <u>y1: 6221049.99,</u> <u>z1: -0.405</u>	<u>Ja</u>	<u>God kemisk tilstand senest 22. december 2021</u> <u>God kvantitativ tilstand senest 22. december 2021</u>
<u>DK105 dkmj 754 ps</u>	<u>Terrænnær grundvandsforekomst</u>	<u>x1: 535499.999,</u> <u>y1: 6238750.00,</u> <u>z1: 46.129</u>	<u>Ja</u>	<u>God kemisk tilstand senest 22. december 2021</u> <u>God kvantitativ tilstand senest 22. december 2021</u>
<u>DK110 dkmj 658 ks</u>	<u>Dyb grundvandsforekomst</u>	<u>x1: 519950.000,</u> <u>y1: 6137649.99,</u> <u>z1: -5.81</u>	<u>Ja</u>	<u>God kemisk tilstand senest 22. december 2021</u> <u>God kvantitativ</u>

				<u>tilstand senest 22. december 2021</u>
<u>DK101 dkmj 531 ks</u>	<u>Dyb grundvandsforekomst</u>	<u>x1: 575550.000,</u> <u>y1: 6297150.00,</u> <u>z1: -75.562</u>	<u>Ja</u>	<u>God kemisk tilstand senest 22. december 2021</u> <u>God kvantitativ tilstand senest 22. december 2021</u>
<u>DK111 dkmj 457 ks</u>	<u>Dyb grundvandsforekomst</u>	<u>x1: 554900.000,</u> <u>y1: 6179250.00,</u> <u>z1: -8.18</u>	<u>Ja</u>	<u>God kemisk tilstand senest 22. december 2021</u> <u>God kvantitativ tilstand senest 22. december 2021</u>
<u>DK111 dkmj 471 ks</u>	<u>Terrænnær grundvandsforekomst</u>	<u>x1: 540649.999,</u> <u>y1: 6122250.00,</u> <u>z1: 5.737</u>	<u>Ja</u>	<u>God kemisk tilstand efter 22. december 2027</u> <u>God kvantitativ tilstand senest 22. december 2021</u>
<u>DK104 dkmj 546 ks</u>	<u>Dyb grundvandsforekomst</u>	<u>x1: 461499.999,</u> <u>y1: 6256300.00,</u> <u>z1: -31.25</u>	<u>Ja</u>	<u>God kemisk tilstand senest 22. december 2021</u> <u>God kvantitativ tilstand senest 22. december 2021</u>
<u>DK105 dkmj 761 ps</u>	<u>Terrænnær grundvandsforekomst</u>	<u>x1: 532949.999,</u> <u>y1: 6229350.00,</u> <u>z1: 44.012</u>	<u>Ja</u>	<u>God kemisk tilstand senest 22. december 2021</u> <u>God kvantitativ tilstand senest 22. december 2021</u>
<u>DK102 dkmj 499 ks</u>	<u>Terrænnær grundvandsforekomst</u>	<u>x1: 531649.999,</u> <u>y1: 6340649.99,</u> <u>z1: -19.747</u>	<u>Ja</u>	<u>God kemisk tilstand efter 22. december 2027</u> <u>God kvantitativ tilstand senest 22. december 2021</u>
<u>DK102 dkmj 113 ks</u>	<u>Terrænnær grundvandsforekomst</u>	<u>x1: 562400.000,</u> <u>y1: 6330050.00,</u> <u>z1: 22.796</u>	<u>Ja</u>	<u>God kemisk tilstand senest 22. december 2021</u> <u>God kvantitativ tilstand senest 22. december 2021</u>
<u>DK102 dkmj 176 ks</u>	<u>Regional grundvandsforekomst</u>	<u>x1: 487849.999,</u> <u>y1: 6277549.99,</u> <u>z1: 37.133</u>	<u>Ja</u>	<u>God kemisk tilstand efter 22. december 2027</u>

				<u>God kvantitativ tilstand senest 22. december 2021</u>
<u>DK105 dkmj 581 ks</u>	<u>Terrænnær grundvandsforekomst</u>	<u>x1: 553250.000,</u> <u>y1: 6220650.00,</u> <u>z1: 50.262</u>	<u>Ja</u>	<u>God kemisk tilstand senest 22. december 2021</u> <u>God kvantitativ tilstand senest 22. december 2021</u>
<u>DK115 dkmf 1116 ks</u>	<u>Terrænnær grundvandsforekomst</u>	<u>x1: 609800.000,</u> <u>y1: 6080300.00,</u> <u>z1: -4.901</u>	<u>Ja</u>	<u>God kemisk tilstand senest 22. december 2021</u> <u>God kvantitativ tilstand senest 22. december 2021</u>
<u>DK104 dkmj 435 ks</u>	<u>Terrænnær grundvandsforekomst</u>	<u>x1: 448649.999,</u> <u>y1: 6235250.00,</u> <u>z1: -24.497</u>	<u>Ja</u>	<u>God kemisk tilstand senest 22. december 2021</u> <u>God kvantitativ tilstand senest 22. december 2021</u>
<u>DK105 dkmj 861 ps</u>	<u>Dyb grundvandsforekomst</u>	<u>x1: 535999.999,</u> <u>y1: 6234849.99,</u> <u>z1: 24.476</u>	<u>Ja</u>	<u>God kemisk tilstand senest 22. december 2021</u> <u>God kvantitativ tilstand senest 22. december 2021</u>
<u>DK101 dkmj 104 ks</u>	<u>Terrænnær grundvandsforekomst</u>	<u>x1: 568199.999,</u> <u>y1: 6373750.00,</u> <u>z1: 35.855</u>	<u>Ja</u>	<u>God kemisk tilstand senest 22. december 2021</u> <u>God kvantitativ tilstand senest 22. december 2021</u>
<u>DK108 dkmj 871 ps</u>	<u>Dyb grundvandsforekomst</u>	<u>x1: 452299.999,</u> <u>y1: 6192449.99,</u> <u>z1: -152.119</u>	<u>Nej</u>	<u>God kemisk tilstand senest 22. december 2021</u> <u>God kvantitativ tilstand senest 22. december 2021</u>
<u>DK111 dkmj 664 ks</u>	<u>Terrænnær grundvandsforekomst</u>	<u>x1: 543850.000,</u> <u>y1: 6124150.00,</u> <u>z1: -13.724</u>	<u>Ja</u>	<u>God kemisk tilstand senest 22. december 2021</u> <u>God kvantitativ tilstand senest 22. december 2021</u>

<u>DK101 dkmj 479 ks</u>	<u>Dyb grundvandsforekomst</u>	<u>x1: 587850.000,</u> <u>y1: 6372749.99,</u> <u>z1: -105.403</u>	<u>Ja</u>	<u>God kemisk tilstand</u> <u>senest 22. december</u> <u>2021</u> <u>God kvantitativ</u> <u>tilstand senest 22.</u> <u>december 2021</u>
<u>DK104 dkmj 737 ps</u>	<u>Dyb grundvandsforekomst</u>	<u>x1: 489749.999,</u> <u>y1: 6254649.99,</u> <u>z1: -8.489</u>	<u>Ja</u>	<u>God kemisk tilstand</u> <u>senest 22. december</u> <u>2021</u> <u>God kvantitativ</u> <u>tilstand senest 22.</u> <u>december 2021</u>
<u>DK102 dkmj 147 ks</u>	<u>Regional grundvandsforekomst</u>	<u>x1: 466750.000,</u> <u>y1: 6306849.99,</u> <u>z1: -6.458</u>	<u>Ja</u>	<u>God kemisk tilstand</u> <u>efter 22. december</u> <u>2027</u> <u>God kvantitativ</u> <u>tilstand senest 22.</u> <u>december 2021</u>
<u>DK114 dkmf 1226 ks</u>	<u>Terrænnær grundvandsforekomst</u>	<u>x1: 611799.999,</u> <u>y1: 6128400.00,</u> <u>z1: 6.82</u>	<u>Nej</u>	<u>God kemisk tilstand</u> <u>senest 22. december</u> <u>2021</u> <u>God kvantitativ</u> <u>tilstand senest 22.</u> <u>december 2021</u>
<u>DK110 dkmj 270 ks</u>	<u>Terrænnær grundvandsforekomst</u>	<u>x1: 450950.000,</u> <u>y1: 6177349.99,</u> <u>z1: 9.589</u>	<u>Ja</u>	<u>God kemisk tilstand</u> <u>senest 22. december</u> <u>2021</u> <u>God kvantitativ</u> <u>tilstand senest 22.</u> <u>december 2021</u>
<u>DK112 dkmf 1253 ks</u>	<u>Dyb grundvandsforekomst</u>	<u>x1: 550399.999,</u> <u>y1: 6146599.99,</u> <u>z1: -49.636</u>	<u>Ja</u>	<u>God kemisk tilstand</u> <u>senest 22. december</u> <u>2021</u> <u>God kvantitativ</u> <u>tilstand senest 22.</u> <u>december 2021</u>
<u>DK115 dkmf 1243 ks</u>	<u>Terrænnær grundvandsforekomst</u>	<u>x1: 585099.999,</u> <u>y1: 6083450.00,</u> <u>z1: 10.781</u>	<u>Ja</u>	<u>God kemisk tilstand</u> <u>efter 22. december</u> <u>2027</u> <u>God kvantitativ</u> <u>tilstand senest 22.</u> <u>december 2021</u>
<u>DK114 dkmf 1285 ks</u>	<u>Dyb grundvandsforekomst</u>	<u>x1: 611849.999,</u> <u>y1: 6131800.00,</u> <u>z1: -27.212</u>	<u>Ja</u>	<u>God kemisk tilstand</u> <u>senest 22. december</u> <u>2021</u> <u>God kvantitativ</u>

				<u>tilstand senest 22. december 2021</u>
<u>DK105 dkmj 1017 ps</u>	<u>Terrænnær grundvandsforekomst</u>	<u>x1: 536249.999,</u> <u>y1: 6209349.99,</u> <u>z1: 45.023</u>	<u>Ja</u>	<u>God kemisk tilstand senest 22. december 2021</u> <u>God kvantitativ tilstand senest 22. december 2021</u>
<u>DK106 dkmj 63 ks</u>	<u>Terrænnær grundvandsforekomst</u>	<u>x1: 605399.999,</u> <u>y1: 6242949.99,</u> <u>z1: 32.641</u>	<u>Ja</u>	<u>God kemisk tilstand senest 22. december 2021</u> <u>God kvantitativ tilstand senest 22. december 2021</u>
<u>DK102 dkmj 124 ks</u>	<u>Terrænnær grundvandsforekomst</u>	<u>x1: 479750.000,</u> <u>y1: 6314499.99,</u> <u>z1: 13.728</u>	<u>Ja</u>	<u>God kemisk tilstand senest 22. december 2021</u> <u>God kvantitativ tilstand senest 22. december 2021</u>
<u>DK110 dkmj 1112 ks</u>	<u>Regional grundvandsforekomst</u>	<u>x1: 487250.000,</u> <u>y1: 6119350.00,</u> <u>z1: -12.55</u>	<u>Ja</u>	<u>God kemisk tilstand senest 22. december 2021</u> <u>God kvantitativ tilstand senest 22. december 2021</u>
<u>DK113 dkmf 1288 ks</u>	<u>Dyb grundvandsforekomst</u>	<u>x1: 582049.999,</u> <u>y1: 6131250.00,</u> <u>z1: -19.599</u>	<u>Ja</u>	<u>God kemisk tilstand senest 22. december 2021</u> <u>God kvantitativ tilstand senest 22. december 2021</u>
<u>DK107 dkmj 588 ks</u>	<u>Dyb grundvandsforekomst</u>	<u>x1: 575250.000,</u> <u>y1: 6216249.99,</u> <u>z1: -4.088</u>	<u>Ja</u>	<u>God kemisk tilstand senest 22. december 2021</u> <u>God kvantitativ tilstand senest 22. december 2021</u>
<u>DK102 dkmj 334 ks</u>	<u>Terrænnær grundvandsforekomst</u>	<u>x1: 492049.999,</u> <u>y1: 6280399.99,</u> <u>z1: 3.766</u>	<u>Ja</u>	<u>God kemisk tilstand senest 22. december 2021</u> <u>God kvantitativ tilstand senest 22. december 2021</u>
<u>DK112 dkmf 1345 ks</u>	<u>Terrænnær grundvandsforekomst</u>	<u>x1: 563950.000,</u> <u>y1: 6139850.00,</u> <u>z1: 13.144</u>	<u>Ja</u>	<u>God kemisk tilstand efter 22. december 2027</u>

				<u>God kvantitativ tilstand senest 22. december 2021</u>
<u>DK109 dkmj 452 ks</u>	<u>Dyb grundvandsforekomst</u>	<u>x1: 544599.999,</u> <u>y1: 6183599.99,</u> <u>z1: 15.993</u>	<u>Ja</u>	<u>God kemisk tilstand senest 22. december 2021</u> <u>God kvantitativ tilstand senest 22. december 2021</u>
<u>DK111 dkmj 72 ks</u>	<u>Terrænnær grundvandsforekomst</u>	<u>x1: 530399.999,</u> <u>y1: 6174149.99,</u> <u>z1: -7.674</u>	<u>Ja</u>	<u>God kemisk tilstand efter 22. december 2027</u> <u>God kvantitativ tilstand senest 22. december 2021</u>
<u>DK113 dkmf 1153 ks</u>	<u>Terrænnær grundvandsforekomst</u>	<u>x1: 590549.999,</u> <u>y1: 6133750.00,</u> <u>z1: 20.835</u>	<u>Ja</u>	<u>God kemisk tilstand efter 22. december 2027</u> <u>God kvantitativ tilstand senest 22. december 2021</u>
<u>DK102 dkmj 28 ks</u>	<u>Terrænnær grundvandsforekomst</u>	<u>x1: 551400.000,</u> <u>y1: 6324850.00,</u> <u>z1: -12.739</u>	<u>Ja</u>	<u>God kemisk tilstand senest 22. december 2021</u> <u>God kvantitativ tilstand senest 22. december 2021</u>
<u>DK105 dkmj 685 ks</u>	<u>Dyb grundvandsforekomst</u>	<u>x1: 550000.000,</u> <u>y1: 6254650.00,</u> <u>z1: -50.522</u>	<u>Ja</u>	<u>God kemisk tilstand senest 22. december 2021</u> <u>God kvantitativ tilstand senest 22. december 2021</u>
<u>DK108 dkmj 619 ks</u>	<u>Terrænnær grundvandsforekomst</u>	<u>x1: 488050.000,</u> <u>y1: 6199999.99,</u> <u>z1: -22.933</u>	<u>Nej</u>	<u>God kemisk tilstand senest 22. december 2021</u> <u>God kvantitativ tilstand senest 22. december 2021</u>
<u>DK111 dkmj 841 ps</u>	<u>Dyb grundvandsforekomst</u>	<u>x1: 546949.999,</u> <u>y1: 6175850.00,</u> <u>z1: 14.006</u>	<u>Nej</u>	<u>God kemisk tilstand senest 22. december 2021</u> <u>God kvantitativ tilstand senest 22. december 2021</u>

<u>DK102 dkmj 4 ks</u>	<u>Regional grundvandsforekomst</u>	<u>x1: 512600.000,</u> <u>y1: 6233250.00,</u> <u>z1: 4.635</u>	<u>Ja</u>	<u>God kemisk tilstand efter 22. december 2027</u> <u>God kvantitativ tilstand senest 22. december 2021</u>
<u>DK111 dkmj 654 ks</u>	<u>Dyb grundvandsforekomst</u>	<u>x1: 545450.000,</u> <u>y1: 6154699.99,</u> <u>z1: -62.108</u>	<u>Nej</u>	<u>God kemisk tilstand senest 22. december 2021</u> <u>God kvantitativ tilstand senest 22. december 2021</u>
<u>DK111 dkmj 936 ps</u>	<u>Dyb grundvandsforekomst</u>	<u>x1: 537700.000,</u> <u>y1: 6162949.99,</u> <u>z1: -13.253</u>	<u>Ja</u>	<u>God kemisk tilstand senest 22. december 2021</u> <u>God kvantitativ tilstand senest 22. december 2021</u>
<u>DK102 dkmj 331 ks</u>	<u>Terrænnær grundvandsforekomst</u>	<u>x1: 495000.000,</u> <u>y1: 6281699.99,</u> <u>z1: 0.202</u>	<u>Ja</u>	<u>God kemisk tilstand senest 22. december 2021</u> <u>God kvantitativ tilstand senest 22. december 2021</u>
<u>DK110 dkmj 849 ps</u>	<u>Dyb grundvandsforekomst</u>	<u>x1: 511249.999,</u> <u>y1: 6146000.00,</u> <u>z1: -93.953</u>	<u>Ja</u>	<u>God kemisk tilstand senest 22. december 2021</u> <u>God kvantitativ tilstand senest 22. december 2021</u>
<u>DK111 dkmj 24 ks</u>	<u>Terrænnær grundvandsforekomst</u>	<u>x1: 526050.000,</u> <u>y1: 6168049.99,</u> <u>z1: 69.858</u>	<u>Ja</u>	<u>God kemisk tilstand senest 22. december 2021</u> <u>God kvantitativ tilstand senest 22. december 2021</u>
<u>DK108 dkmj 1041 ps</u>	<u>Dyb grundvandsforekomst</u>	<u>x1: 493800.000,</u> <u>y1: 6182850.00,</u> <u>z1: -131.982</u>	<u>Ja</u>	<u>God kemisk tilstand senest 22. december 2021</u> <u>God kvantitativ tilstand senest 22. december 2021</u>
<u>DK102 dkmj 503 ks</u>	<u>Terrænnær grundvandsforekomst</u>	<u>x1: 530849.999,</u> <u>y1: 6325699.99,</u> <u>z1: -31.054</u>	<u>Ja</u>	<u>God kemisk tilstand senest 22. december 2021</u> <u>God kvantitativ</u>

				<u>tilstand senest 22. december 2021</u>
<u>DK102 dkmj 491 ks</u>	<u>Dyb grundvandsforekomst</u>	<u>x1: 549450.000,</u> <u>y1: 6344949.99,</u> <u>z1: -56.374</u>	<u>Nej</u>	<u>God kemisk tilstand senest 22. december 2021</u> <u>God kvantitativ tilstand senest 22. december 2021</u>
<u>DK111 dkmj 242 ks</u>	<u>Terrænnær grundvandsforekomst</u>	<u>x1: 554450.000,</u> <u>y1: 6172250.00,</u> <u>z1: 37.834</u>	<u>Ja</u>	<u>God kemisk tilstand senest 22. december 2021</u> <u>God kvantitativ tilstand senest 22. december 2021</u>
<u>DK111 dkmj 370 ks</u>	<u>Terrænnær grundvandsforekomst</u>	<u>x1: 530649.999,</u> <u>y1: 6168550.00,</u> <u>z1: 50.093</u>	<u>Ja</u>	<u>God kemisk tilstand senest 22. december 2021</u> <u>God kvantitativ tilstand senest 22. december 2021</u>
<u>DK107 dkmj 577 ks</u>	<u>Dyb grundvandsforekomst</u>	<u>x1: 552849.999,</u> <u>y1: 6224249.99,</u> <u>z1: -27.191</u>	<u>Ja</u>	<u>God kemisk tilstand efter 22. december 2027</u> <u>God kvantitativ tilstand senest 22. december 2021</u>
<u>DK112 dkmf 1158 ks</u>	<u>Terrænnær grundvandsforekomst</u>	<u>x1: 562249.999,</u> <u>y1: 6130950.00,</u> <u>z1: 30.229</u>	<u>Ja</u>	<u>God kemisk tilstand senest 22. december 2021</u> <u>God kvantitativ tilstand senest 22. december 2021</u>
<u>DK111 dkmj 668 ks</u>	<u>Terrænnær grundvandsforekomst</u>	<u>x1: 535600.000,</u> <u>y1: 6108450.00,</u> <u>z1: -32.923</u>	<u>Ja</u>	<u>God kemisk tilstand senest 22. december 2021</u> <u>God kvantitativ tilstand senest 22. december 2021</u>
<u>DK110 dkmj 1110 ks</u>	<u>Regional grundvandsforekomst</u>	<u>x1: 493635.724,</u> <u>y1: 6150549.99,</u> <u>z1: 18.437</u>	<u>Ja</u>	<u>God kemisk tilstand efter 22. december 2027</u> <u>God kvantitativ tilstand senest 22. december 2021</u>
<u>DK110 dkmj 1059 ps</u>	<u>Dyb grundvandsforekomst</u>	<u>x1: 458200.000,</u> <u>y1: 6173950.00,</u> <u>z1: -94.662</u>	<u>Ja</u>	<u>God kemisk tilstand senest 22. december 2021</u>

				<u>God kvantitativ tilstand senest 22. december 2021</u>
<u>DK108 dkmj 616 ks</u>	<u>Terrænnær grundvandsforekomst</u>	<u>x1: 485350.000,</u> <u>y1: 6201050.00,</u> <u>z1: 0.705</u>	<u>Nej</u>	<u>God kemisk tilstand senest 22. december 2021</u> <u>God kvantitativ tilstand senest 22. december 2021</u>
<u>DK113 dkmf 1141 ks</u>	<u>Terrænnær grundvandsforekomst</u>	<u>x1: 580499.999,</u> <u>y1: 6138349.99,</u> <u>z1: 45.28</u>	<u>Ja</u>	<u>God kemisk tilstand senest 22. december 2021</u> <u>God kvantitativ tilstand senest 22. december 2021</u>
<u>DK111 dkmj 816 ps</u>	<u>Dyb grundvandsforekomst</u>	<u>x1: 540799.999,</u> <u>y1: 6091549.99,</u> <u>z1: -48.382</u>	<u>Ja</u>	<u>God kemisk tilstand senest 22. december 2021</u> <u>God kvantitativ tilstand senest 22. december 2021</u>
<u>DK114 dkmf 1321 ks</u>	<u>Dyb grundvandsforekomst</u>	<u>x1: 615450.000,</u> <u>y1: 6082399.99,</u> <u>z1: -35.227</u>	<u>Nej</u>	<u>God kemisk tilstand senest 22. december 2021</u> <u>God kvantitativ tilstand senest 22. december 2021</u>
<u>DK115 dkmf 1317 ks</u>	<u>Terrænnær grundvandsforekomst</u>	<u>x1: 587749.999,</u> <u>y1: 6093049.99,</u> <u>z1: -8.347</u>	<u>Nej</u>	<u>God kemisk tilstand senest 22. december 2021</u> <u>God kvantitativ tilstand senest 22. december 2021</u>
<u>DK105 dkmj 1035 ps</u>	<u>Regional grundvandsforekomst</u>	<u>x1: 535599.999,</u> <u>y1: 6209349.99,</u> <u>z1: 11.596</u>	<u>Ja</u>	<u>God kemisk tilstand efter 22. december 2027</u> <u>God kvantitativ tilstand senest 22. december 2021</u>
<u>DK111 dkmj 380 ks</u>	<u>Terrænnær grundvandsforekomst</u>	<u>x1: 530050.000,</u> <u>y1: 6141750.00,</u> <u>z1: 30.849</u>	<u>Ja</u>	<u>God kemisk tilstand senest 22. december 2021</u> <u>God kvantitativ tilstand senest 22. december 2021</u>

<u>DK108 dkmj 779 ps</u>	<u>Dyb grundvandsforekomst</u>	<u>x1: 473049.999,</u> <u>y1: 6211550.00,</u> <u>z1: -31.285</u>	<u>Ja</u>	<u>God kemisk tilstand</u> <u>senest 22. december</u> <u>2021</u> <u>God kvantitativ</u> <u>tilstand senest 22.</u> <u>december 2021</u>
<u>DK111 dkmj 374 ks</u>	<u>Terrænnær grundvandsforekomst</u>	<u>x1: 525800.000,</u> <u>y1: 6156499.99,</u> <u>z1: 34.193</u>	<u>Nej</u>	<u>God kemisk tilstand</u> <u>senest 22. december</u> <u>2021</u> <u>God kvantitativ</u> <u>tilstand senest 22.</u> <u>december 2021</u>
<u>DK110 dkmj 27 ks</u>	<u>Terrænnær grundvandsforekomst</u>	<u>x1: 463650.000,</u> <u>y1: 6140000.00,</u> <u>z1: -8.85</u>	<u>Ja</u>	<u>God kemisk tilstand</u> <u>efter 22. december</u> <u>2027</u> <u>God kvantitativ</u> <u>tilstand senest 22.</u> <u>december 2021</u>
<u>DK102 dkmj 1008 ks</u>	<u>Regional grundvandsforekomst</u>	<u>x1: 532100.000,</u> <u>y1: 6331250.00,</u> <u>z1: -5.336</u>	<u>Ja</u>	<u>God kemisk tilstand</u> <u>senest 22. december</u> <u>2021</u> <u>God kvantitativ</u> <u>tilstand senest 22.</u> <u>december 2021</u>
<u>DK109 dkmj 843 ps</u>	<u>Dyb grundvandsforekomst</u>	<u>x1: 563149.999,</u> <u>y1: 6173750.00,</u> <u>z1: -26.277</u>	<u>Ja</u>	<u>God kemisk tilstand</u> <u>senest 22. december</u> <u>2021</u> <u>God kvantitativ</u> <u>tilstand senest 22.</u> <u>december 2021</u>
<u>DK102 dkmj 414 ks</u>	<u>Dyb grundvandsforekomst</u>	<u>x1: 476949.999,</u> <u>y1: 6266949.99,</u> <u>z1: -55.188</u>	<u>Ja</u>	<u>God kemisk tilstand</u> <u>senest 22. december</u> <u>2021</u> <u>God kvantitativ</u> <u>tilstand senest 22.</u> <u>december 2021</u>
<u>DK105 dkmj 682 ks</u>	<u>Dyb grundvandsforekomst</u>	<u>x1: 562549.999,</u> <u>y1: 6258450.00,</u> <u>z1: -71.533</u>	<u>Nej</u>	<u>God kemisk tilstand</u> <u>senest 22. december</u> <u>2021</u> <u>God kvantitativ</u> <u>tilstand senest 22.</u> <u>december 2021</u>
<u>DK110 dkmj 96 ks</u>	<u>Terrænnær grundvandsforekomst</u>	<u>x1: 499099.999,</u> <u>y1: 6134149.99,</u> <u>z1: 35.615</u>	<u>Ja</u>	<u>God kemisk tilstand</u> <u>senest 22. december</u> <u>2021</u> <u>God kvantitativ</u>

				<u>tilstand senest 22. december 2021</u>
<u>DK102 dkmj 156 ks</u>	<u>Terrænnær grundvandsforekomst</u>	<u>x1: 471599.999,</u> <u>y1: 6278649.99,</u> <u>z1: 11.591</u>	<u>Ja</u>	<u>God kemisk tilstand senest 22. december 2021</u> <u>God kvantitativ tilstand senest 22. december 2021</u>
<u>DK112 dkmf 1214 ks</u>	<u>Terrænnær grundvandsforekomst</u>	<u>x1: 551600.000,</u> <u>y1: 6145949.99,</u> <u>z1: -6.743</u>	<u>Nej</u>	<u>God kemisk tilstand senest 22. december 2021</u> <u>God kvantitativ tilstand senest 22. december 2021</u>
<u>DK105 dkmj 579 ks</u>	<u>Dyb grundvandsforekomst</u>	<u>x1: 551100.000,</u> <u>y1: 6221700.00,</u> <u>z1: 9.96</u>	<u>Ja</u>	<u>God kemisk tilstand senest 22. december 2021</u> <u>God kvantitativ tilstand senest 22. december 2021</u>
<u>DK102 dkmj 900 ps</u>	<u>Terrænnær grundvandsforekomst</u>	<u>x1: 509749.999,</u> <u>y1: 6256849.99,</u> <u>z1: 10.448</u>	<u>Ja</u>	<u>God kemisk tilstand senest 22. december 2021</u> <u>God kvantitativ tilstand senest 22. december 2021</u>
<u>DK102 dkmj 162 ks</u>	<u>Terrænnær grundvandsforekomst</u>	<u>x1: 514299.999,</u> <u>y1: 6274750.00,</u> <u>z1: 21.28</u>	<u>Nej</u>	<u>God kemisk tilstand senest 22. december 2021</u> <u>God kvantitativ tilstand senest 22. december 2021</u>
<u>DK101 dkmj 481 ks</u>	<u>Dyb grundvandsforekomst</u>	<u>x1: 558149.999,</u> <u>y1: 6361450.00,</u> <u>z1: -55.747</u>	<u>Ja</u>	<u>God kemisk tilstand senest 22. december 2021</u> <u>God kvantitativ tilstand senest 22. december 2021</u>
<u>DK107 dkmj 200 ks</u>	<u>Terrænnær grundvandsforekomst</u>	<u>x1: 558049.999,</u> <u>y1: 6218449.99,</u> <u>z1: 87.187</u>	<u>Ja</u>	<u>God kemisk tilstand senest 22. december 2021</u> <u>God kvantitativ tilstand senest 22. december 2021</u>
<u>DK111 dkmj 805 ps</u>	<u>Dyb grundvandsforekomst</u>	<u>x1: 531749.999,</u> <u>y1: 6155550.00,</u> <u>z1: -1.496</u>	<u>Ja</u>	<u>God kemisk tilstand senest 22. december 2021</u>

				<u>God kvantitativ tilstand senest 22. december 2021</u>
<u>DK102 dkmj 317 ks</u>	<u>Terrænnær grundvandsforekomst</u>	<u>x1: 566349.999,</u> <u>y1: 6313450.00,</u> <u>z1: 19.573</u>	<u>Ja</u>	<u>God kemisk tilstand senest 22. december 2021</u> <u>God kvantitativ tilstand senest 22. december 2021</u>
<u>DK106 dkmj 187 ks</u>	<u>Terrænnær grundvandsforekomst</u>	<u>x1: 603849.999,</u> <u>y1: 6244850.00,</u> <u>z1: 16.656</u>	<u>Ja</u>	<u>God kemisk tilstand senest 22. december 2021</u> <u>God kvantitativ tilstand senest 22. december 2021</u>
<u>DK110 dkmj 1040 ps</u>	<u>Dyb grundvandsforekomst</u>	<u>x1: 516099.999,</u> <u>y1: 6133150.00,</u> <u>z1: -106.488</u>	<u>Ja</u>	<u>God kemisk tilstand senest 22. december 2021</u> <u>God kvantitativ tilstand senest 22. december 2021</u>
<u>DK112 dkmf 1304 ks</u>	<u>Dyb grundvandsforekomst</u>	<u>x1: 572149.999,</u> <u>y1: 6124750.00,</u> <u>z1: -26.473</u>	<u>Ja</u>	<u>God kemisk tilstand efter 22. december 2027</u> <u>God kvantitativ tilstand senest 22. december 2021</u>
<u>DK102 dkmj 139 ks</u>	<u>Terrænnær grundvandsforekomst</u>	<u>x1: 551599.999,</u> <u>y1: 6296550.00,</u> <u>z1: 87.781</u>	<u>Ja</u>	<u>God kemisk tilstand senest 22. december 2021</u> <u>God kvantitativ tilstand senest 22. december 2021</u>
<u>DK109 dkmj 223 ks</u>	<u>Terrænnær grundvandsforekomst</u>	<u>x1: 574449.999,</u> <u>y1: 6197849.99,</u> <u>z1: 14.17</u>	<u>Ja</u>	<u>God kemisk tilstand senest 22. december 2021</u> <u>God kvantitativ tilstand senest 22. december 2021</u>

Anvendt koordinatsystem: EPSG:25832

Tabel 5.2. Grundvandsforekomster, hvor miljømålet er mindre strengt end god tilstand

<u>Nummer</u>	<u>Type</u>	<u>Afgrænsede koordinater</u>	<u>Udpeget som drikkevandsforekomst</u>	<u>Miljøtilstand for hvert element</u>
<u>DK111 dkmj 86 ks</u>	<u>Terrænnær grundvandsforekomst</u>	<u>x1: 530000.000, y1: 6149550.00, z1: -6.822</u>	<u>Ja</u>	<u>God kvantitativ tilstand senest 22. december 2027</u> <u>God kemisk tilstand senest 22. december 2027 med undtagelse af:</u> <u>Chlorerede opløsningsmidler: CAS 75-01-4</u>
<u>DK107 dkmj 210 ks</u>	<u>Terrænnær grundvandsforekomst</u>	<u>x1: 575800.000, y1: 6211000.00, z1: 68.255</u>	<u>Ja</u>	<u>God kvantitativ tilstand senest 22. december 2027</u> <u>God kemisk tilstand senest 22. december 2027 med undtagelse af:</u> <u>Bly: CAS 7439-92-1</u> <u>Nikkel: CAS 7440-02-0</u>
<u>DK102 dkmj 971 kalk</u>	<u>Regional grundvandsforekomst</u>	<u>x1: 556642.445, y1: 6335450.00, z1: -62.189</u>	<u>Ja</u>	<u>God kvantitativ tilstand senest 22. december 2027</u> <u>God kemisk tilstand senest 22. december 2027 med undtagelse af:</u> <u>Zink: CAS 7440-66-6</u>
<u>DK102 dkmj 309 ks</u>	<u>Terrænnær grundvandsforekomst</u>	<u>x1: 555549.999, y1: 6321350.00, z1: 26.715</u>	<u>Ja</u>	<u>God kvantitativ tilstand senest 22. december 2027</u> <u>God kemisk tilstand senest 22. december 2027 med undtagelse af:</u> <u>Chlorerede opløsningsmidler: CAS 75-01-4 CAS 156-60-5</u>

<u>DK113 dkmf 1344 ks</u>	<u>Regional grundvandsforekomst</u>	<u>x1: 581797.500,</u> <u>y1: 6135349.99,</u> <u>z1: 11.416</u>	<u>Ja</u>	<u>God kvantitativ tilstand senest 22. december 2027</u> <u>God kemisk tilstand senest 22. december 2027 med undtagelse af:</u> <u>Chlorerede opløsningsmidler:</u> <u>CAS 75-01-4</u>
<u>DK108 dkmj 450 ks</u>	<u>Dyb grundvandsforekomst</u>	<u>x1: 468850.000,</u> <u>y1: 6190350.00,</u> <u>z1: -18.142</u>	<u>Nej</u>	<u>God kvantitativ tilstand senest 22. december 2027</u> <u>God kemisk tilstand senest 22. december 2027 med undtagelse af:</u> <u>Chlorerede opløsningsmidler:</u> <u>CAS 75-01-4</u>
<u>DK109 dkmj 236 ks</u>	<u>Terrænnær grundvandsforekomst</u>	<u>x1: 543300.000,</u> <u>y1: 6179850.00,</u> <u>z1: 65.121</u>	<u>Ja</u>	<u>God kvantitativ tilstand senest 22. december 2027</u> <u>God kemisk tilstand senest 22. december 2027 med undtagelse af:</u> <u>Chlorerede opløsningsmidler:</u> <u>CAS 75-01-4</u> <u>CAS 75-35-4</u> <u>CAS 156-60-5</u>
<u>DK111 dkmj 72 ks</u>	<u>Terrænnær grundvandsforekomst</u>	<u>x1: 530399.999,</u> <u>y1: 6174149.99,</u> <u>z1: -7.674</u>	<u>Ja</u>	<u>God kvantitativ tilstand senest 22. december 2027</u> <u>God kemisk tilstand senest 22. december 2027 med undtagelse af:</u> <u>BTEXN:</u> <u>CAS 108-88-3</u> <u>Chlorerede opløsningsmidler:</u> <u>CAS 75-01-4</u>

				<u>CAS 75-35-4</u> <u>CAS 156-60-5</u>
--	--	--	--	---

Anvendt koordinatsystem: EPSG:25832

Miljømål for Vandområdedistrikt Sjælland

Miljømålene for overfladevand og grundvand i Vandområdedistrikt Sjælland er fastlagt i tabellerne i dette bilag.

Bilaget er opdelt i følgende afsnit:

- 1) Vandløb
- 2) Søer
- 3) Kystvande
- 4) Kunstige eller stærkt modificerede vandområder
- 5) Grundvand

1. Miljømål for vandløb

Miljømål for vandløbsforekomster findes i tabel 1.1. I tabellen er angivet de enkelte vandløbs eller vandløbsstrækningers nummer, beliggenhedskommune (som identificeret ud fra foreliggende oplysninger), eventuelle navn, afgrænsende koordinater, type, længde og miljømål.

Vandløbsforekomsternes til enhver tid aktuelle tilstand, herunder i forhold til de enkelte kvalitetselementer, skal beskyttes mod forringelse, jf. § 7, stk. 2, nr. 1, i lov om vandplanlægning. Resultatet af [Styrelsen for Grøn Arealomlægning og Vandmiljø](#) og, for så vidt angår forekomst af visse forurenende stoffer, Miljøstyrelsens seneste klassificering af tilstanden i henhold til bekendtgørelse om overvågning af overfladevandets, grundvandets og beskyttede områders tilstand og om naturovervågning af internationale naturbeskyttelsesområder kan ses på MiljøGIS, hvortil der er adgang fra [Miljøstyrelsens Styrelsen for Grøn Arealomlægning og Vandmiljø](#) hjemmeside.

En vandløbsforekomst opfylder det konkret fastlagte miljømål, når vandløbsforekomstens aktuelle tilstand kan klassificeres med en tilstandsklasse, jf. bekendtgørelse om overvågning af overfladevandets, grundvandets og beskyttede områders tilstand og om naturovervågning af internationale naturbeskyttelsesområder, der mindst svarer til det fastlagte mål.

Tabel 1.1. Miljømål for vandløbsforekomster.

<u>Nummer</u>	<u>Navn og kommune(r)</u>	<u>Afgrænsede koordinater</u>	<u>Type</u>	<u>Længde (km)</u>	<u>Miljømål</u>
o5648_x	Kommune(r): Fredensborg Navn: GRØNHOLT Å	x1: 715466.98, y1: 6205960.37, x2: 710686.81, y2: 6205207.20	RW2	5,82	God økologisk tilstand senest 22. december 2027 God kemisk tilstand senest 22. december 2027

<u>o3498</u>	Kommune(r): <u>Vordingborg</u> Navn: <u>MERN Å</u>	<u>x1: 693541.42,</u> <u>y1: 6106236.17,</u> <u>x2: 692415.19,</u> <u>y2: 6106515.04,</u> <u>x3: 694445.10,</u> <u>y3: 6105205.80,</u> <u>x4: 693541.32,</u> <u>y4: 6106236.24</u>	<u>RW1</u>	<u>2,98</u>	<u>God økologisk tilstand</u> <u>senest 22. december</u> <u>2027</u> <u>God kemisk tilstand</u> <u>senest 22. december</u> <u>2021</u>
<u>c00603</u>	Kommune(r): <u>Vordingborg</u> Navn: <u>T.T.FAKSE BUGT</u>	<u>x1: 725397.88,</u> <u>y1: 6100241.14,</u> <u>x2: 725588.14,</u> <u>y2: 6100666.11</u>	<u>RW1</u>	<u>0,62</u>	<u>God økologisk tilstand</u> <u>senest 22. december</u> <u>2027</u> <u>God kemisk tilstand</u> <u>senest 22. december</u> <u>2021</u>
<u>o8397</u>	Kommune(r): <u>Holbæk</u> Navn: <u>Tåstrup Å, str. 2</u>	<u>x1: 670899.09,</u> <u>y1: 6159245.56,</u> <u>x2: 669391.65,</u> <u>y2: 6159979.30</u>	<u>RW2</u>	<u>2,01</u>	<u>God økologisk tilstand</u> <u>senest 22. december</u> <u>2027</u> <u>God kemisk tilstand</u> <u>senest 22. december</u> <u>2021</u>
<u>b00105</u>	Kommune(r): <u>Guldborgsund</u> Navn: <u>Engvejløbet nr. 4K</u>	<u>x1: 674989.63,</u> <u>y1: 6066845.01,</u> <u>x2: 675986.00,</u> <u>y2: 6069491.50</u>	<u>RW1</u>	<u>5,72</u>	<u>God økologisk tilstand</u> <u>senest 22. december</u> <u>2027</u> <u>God kemisk tilstand</u> <u>senest 22. december</u> <u>2021</u>
<u>nyk 2.5 2251</u>	Kommune(r): <u>Lolland</u> Navn: <u>NÆLDEVADS Å,32L</u>	<u>x1: 655729.16,</u> <u>y1: 6074900.73,</u> <u>x2: 655413.55,</u> <u>y2: 6074099.50</u>	<u>RW5</u>	<u>0,94</u>	<u>God økologisk tilstand</u> <u>senest 22. december</u> <u>2027</u> <u>God kemisk tilstand</u> <u>senest 22. december</u> <u>2021</u>
<u>o5561</u>	Kommune(r): <u>Odsherred</u> Navn: <u>Paje Sørenden</u>	<u>x1: 664751.85,</u> <u>y1: 6202409.15,</u> <u>x2: 665064.59,</u> <u>y2: 6200830.11</u>	<u>RW1</u>	<u>1,87</u>	<u>God økologisk tilstand</u> <u>senest 22. december</u> <u>2027</u> <u>God kemisk tilstand</u> <u>senest 22. december</u> <u>2021</u>
<u>o9050</u>	Kommune(r): <u>Guldborgsund</u> Navn: <u>EGEHØJLØBET,60</u>	<u>x1: 670284.18,</u> <u>y1: 6061453.20,</u> <u>x2: 669534.55,</u> <u>y2: 6060431.31</u>	<u>RW1</u>	<u>1,7</u>	<u>God økologisk tilstand</u> <u>senest 22. december</u> <u>2027</u> <u>God kemisk tilstand</u> <u>senest 22. december</u> <u>2021</u>
<u>ros 2.3 04980</u>	Kommune(r): <u>Helsingør</u>	<u>x1: 722081.41,</u> <u>y1: 6211969.42,</u> <u>x2: 721765.91,</u> <u>y2: 6212364.24</u>	<u>RW1</u>	<u>0,56</u>	<u>God økologisk tilstand</u> <u>senest 22. december</u> <u>2021</u>

	Navn: <u>EGEBÆK</u>				<u>God kemisk tilstand</u> <u>senest 22. december</u> <u>2021</u>
<u>c00006</u>	Kommune(r): <u>Greve</u> Navn: <u>Hederenden/Greve</u> <u>bæk</u>	<u>x1: 707469.49,</u> <u>y1: 6165937.99,</u> <u>x2: 704868.06,</u> <u>y2: 6165756.30</u>	<u>RW1</u>	<u>3,03</u>	<u>God økologisk tilstand</u> <u>senest 22. december</u> <u>2027</u> <u>God kemisk tilstand</u> <u>senest 22. december</u> <u>2021</u>
<u>o4654</u>	Kommune(r): <u>Ringsted</u> Navn: <u>17-7</u>	<u>x1: 674288.96,</u> <u>y1: 6154136.61,</u> <u>x2: 672541.63,</u> <u>y2: 6155348.47</u>	<u>RW1</u>	<u>2,4</u>	<u>God økologisk tilstand</u> <u>senest 22. december</u> <u>2021</u> <u>God kemisk tilstand</u> <u>senest 22. december</u> <u>2021</u>
<u>o4112_y</u>	Kommune(r): <u>Faxe</u> Navn: <u>Tt. Freerslev</u> <u>Møllebæk vdl.</u>	<u>x1: 691107.55,</u> <u>y1: 6135064.30,</u> <u>x2: 690322.28,</u> <u>y2: 6134119.72,</u> <u>x3: 690834.54,</u> <u>y3: 6133257.92,</u> <u>x4: 690322.28,</u> <u>y4: 6134119.72,</u> <u>x5: 690322.28,</u> <u>y5: 6134119.72,</u> <u>x6: 690023.75,</u> <u>y6: 6133847.13,</u> <u>x7: 691107.55,</u> <u>y7: 6135064.30,</u> <u>x8: 691107.55,</u> <u>y8: 6135064.30,</u> <u>x9: 691143.89,</u> <u>y9: 6135182.92,</u> <u>x10: 691107.55,</u> <u>y10: 6135064.30</u>	<u>RW1</u>	<u>3,15</u>	<u>God økologisk tilstand</u> <u>senest 22. december</u> <u>2027</u> <u>God kemisk tilstand</u> <u>senest 22. december</u> <u>2021</u>
<u>ros 2.2 08960</u>	Kommune(r): <u>Lejre</u> Navn: <u>Helligrenden, typ 1</u>	<u>x1: 682851.15,</u> <u>y1: 6168226.31,</u> <u>x2: 682522.06,</u> <u>y2: 6167909.77</u>	<u>RW1</u>	<u>0,52</u>	<u>God økologisk tilstand</u> <u>senest 22. december</u> <u>2021</u> <u>God kemisk tilstand</u> <u>senest 22. december</u> <u>2021</u>
<u>o3735</u>	Kommune(r): <u>Faxe</u> Navn: <u>T.T.MOSEBØLLE</u> <u>BÆK 5</u>	<u>x1: 694315.81,</u> <u>y1: 6119193.63,</u> <u>x2: 693294.23,</u> <u>y2: 6120234.61,</u> <u>x3: 694315.81,</u> <u>y3: 6119193.63,</u> <u>x4: 693947.99,</u> <u>y4: 6119632.59,</u> <u>x5: 694557.02,</u> <u>y5: 6119048.99,</u>	<u>RW1</u>	<u>2,96</u>	<u>God økologisk tilstand</u> <u>senest 22. december</u> <u>2021</u> <u>God kemisk tilstand</u> <u>senest 22. december</u> <u>2021</u>

		x6: 694315.81, y6: 6119193.63			
<u>o4215</u>	Kommune(r): <u>Næstved</u> Navn: <u>T.T.TYSTRUP SØ</u>	x1: 665506.57, y1: 6137655.97, x2: 665088.41, y2: 6137545.50, x3: 665167.24, y3: 6137617.99, x4: 665088.41, y4: 6137545.50, x5: 665088.41, y5: 6137545.50, x6: 664842.95, y6: 6137382.59	<u>RW1</u>	<u>0,86</u>	<u>God økologisk tilstand</u> <u>senest 22. december</u> <u>2027</u> <u>God kemisk tilstand</u> <u>senest 22. december</u> <u>2021</u>
<u>o5998_x</u>	Kommune(r): <u>Gribskov</u> Navn: <u>MAGLEMOSE Å, typ</u> <u>1</u>	x1: 705228.54, y1: 6220772.22, x2: 702967.63, y2: 6219679.77, x3: 702967.63, y3: 6219679.77, x4: 702774.47, y4: 6219917.26, x5: 702967.63, y5: 6219679.77, x6: 702636.81, y6: 6219170.41	<u>RW1</u>	<u>4,09</u>	<u>God økologisk tilstand</u> <u>senest 22. december</u> <u>2027</u> <u>God kemisk tilstand</u> <u>senest 22. december</u> <u>2021</u>
<u>ros_2.3_02200</u>	Kommune(r): <u>Gribskov</u> Navn: <u>ESRUM Å</u>	x1: 709927.66, y1: 6217483.54, x2: 710229.54, y2: 6217019.43	<u>RW2</u>	<u>0,57</u>	<u>God økologisk tilstand</u> <u>senest 22. december</u> <u>2027</u> <u>God kemisk tilstand</u> <u>senest 22. december</u> <u>2021</u>
<u>ros_2.2_07402</u>	Kommune(r): <u>Lejre</u> Navn: <u>Helligrenden, typ 1</u>	x1: 684033.97, y1: 6170227.79, x2: 683656.76, y2: 6169912.17	<u>RW1</u>	<u>0,53</u>	<u>God økologisk tilstand</u> <u>senest 22. december</u> <u>2027</u> <u>God kemisk tilstand</u> <u>senest 22. december</u> <u>2021</u>
<u>o8991_y</u>	Kommune(r): <u>Næstved</u> Navn: <u>NEDRE SUSÅ</u>	x1: 669508.50, y1: 6132440.99, x2: 668234.05, y2: 6134729.64, x3: 669688.15, y3: 6132161.58, x4: 669508.50, y4: 6132440.99, x5: 669508.50, y5: 6132440.99, x6: 669119.88, y6: 6132440.99	<u>RW3</u>	<u>3,95</u>	<u>God økologisk tilstand</u> <u>senest 22. december</u> <u>2027</u> <u>God kemisk tilstand</u> <u>senest 22. december</u> <u>2021</u>
<u>o2174_y</u>	Kommune(r): <u>Høje Taastrup</u>	x1: 703671.25, y1: 6173204.71,	<u>RW1</u>	<u>4,15</u>	<u>God økologisk tilstand</u> <u>senest 22. december</u>

	Navn: <u>Spangå</u>	x2: <u>703254.77,</u> y2: <u>6176194.12</u>			<u>2027</u> <u>God kemisk tilstand</u> <u>senest 22. december</u> <u>2021</u>
<u>o5784</u>	Kommune(r): <u>Helsingør</u> Navn: <u>LOKKERENS BÆK</u>	x1: <u>722683.32,</u> y1: <u>6212245.08,</u> x2: <u>722377.51,</u> y2: <u>6212670.10,</u> x3: <u>722683.32,</u> y3: <u>6212245.08,</u> x4: <u>722306.73,</u> y4: <u>6212457.00,</u> x5: <u>722906.86,</u> y5: <u>6212129.34,</u> x6: <u>722683.32,</u> y6: <u>6212245.08</u>	<u>RW1</u>	<u>1,4</u>	<u>God økologisk tilstand</u> <u>senest 22. december</u> <u>2021</u> <u>God kemisk tilstand</u> <u>senest 22. december</u> <u>2021</u>
<u>c00293</u>	Kommune(r): <u>Lejre</u> Navn: <u>Helligrenden, typ 1</u>	x1: <u>683735.51,</u> y1: <u>6169152.04,</u> x2: <u>682851.15,</u> y2: <u>6168226.31</u>	<u>RW1</u>	<u>1,45</u>	<u>God økologisk tilstand</u> <u>senest 22. december</u> <u>2027</u> <u>God kemisk tilstand</u> <u>senest 22. december</u> <u>2021</u>
<u>o8420</u>	Kommune(r): <u>Holbæk</u> Navn: <u>Sønderstrup Å, typ</u> <u>2</u>	x1: <u>674592.13,</u> y1: <u>6163584.90,</u> x2: <u>673698.63,</u> y2: <u>6163925.36</u>	<u>RW2</u>	<u>1,6</u>	<u>God økologisk tilstand</u> <u>senest 22. december</u> <u>2027</u> <u>God kemisk tilstand</u> <u>senest 22. december</u> <u>2021</u>
<u>nyk 2.5 721</u>	Kommune(r): <u>Næstved</u> Navn: <u>TYSKEGRØFTEN,33</u>	x1: <u>668109.86,</u> y1: <u>6123425.00,</u> x2: <u>667101.61,</u> y2: <u>6123798.17</u>	<u>RW1</u>	<u>1,3</u>	<u>God økologisk tilstand</u> <u>senest 22. december</u> <u>2027</u> <u>God kemisk tilstand</u> <u>senest 22. december</u> <u>2021</u>
<u>o8283 a</u>	Kommune(r): <u>Næstved</u> Navn: <u>HARRESTED Å,3</u>	x1: <u>668030.30,</u> y1: <u>6122959.96,</u> x2: <u>665367.87,</u> y2: <u>6128742.49</u>	<u>RW2</u>	<u>9,94</u>	<u>God økologisk tilstand</u> <u>senest 22. december</u> <u>2027</u> <u>God kemisk tilstand</u> <u>senest 22. december</u> <u>2021</u>
<u>o5011</u>	Kommune(r): <u>Roskilde</u> Navn: <u>Gedebæksrenden,</u> <u>typ 1</u>	x1: <u>691038.02,</u> y1: <u>6171462.17,</u> x2: <u>690375.36,</u> y2: <u>6170698.31</u>	<u>RW1</u>	<u>1,24</u>	<u>God økologisk tilstand</u> <u>senest 22. december</u> <u>2027</u> <u>God kemisk tilstand</u> <u>senest 22. december</u> <u>2021</u>
<u>o8450 d</u>	Kommune(r): <u>Lejre</u>	x1: <u>684774.00,</u> y1: <u>6160133.47,</u>	<u>RW2</u>	<u>3,34</u>	<u>God økologisk tilstand</u> <u>senest 22. december</u>

	Navn: Tokkerup Å, typ 2	x2: <u>683888.30</u> , y2: <u>6157704.39</u>			<u>2027</u> God kemisk tilstand senest 22. december <u>2021</u>
<u>o9303 x</u>	Kommune(r): Kalundborg Navn: Torpetløbet	x1: <u>642949.33</u> , y1: <u>6176439.52</u> , x2: <u>640644.55</u> , y2: <u>6176934.62</u>	RW4	<u>2,77</u>	God økologisk tilstand senest 22. december <u>2027</u> God kemisk tilstand senest 22. december <u>2021</u>
<u>t108</u>	Kommune(r): Roskilde Navn: Svogerslev Møllebæk	x1: <u>689208.26</u> , y1: <u>6169910.26</u> , x2: <u>689044.28</u> , y2: <u>6170013.00</u>	RW1	<u>0,2</u>	God økologisk tilstand senest 22. december <u>2027</u> God kemisk tilstand senest 22. december <u>2021</u>
<u>o9879</u>	Kommune(r): Egedal, Roskilde Navn: Værebros Å, typ 2	x1: <u>696927.92</u> , y1: <u>6183564.23</u> , x2: <u>695280.60</u> , y2: <u>6184644.30</u>	RW5	<u>2,02</u>	God økologisk tilstand senest 22. december <u>2027</u> God kemisk tilstand senest 22. december <u>2021</u>
<u>t132</u>	Kommune(r): Kalundborg Navn: Ulstrup Bæk	x1: <u>622881.69</u> , y1: <u>6177903.54</u> , x2: <u>622883.85</u> , y2: <u>6177614.18</u>	RW1	<u>0,37</u>	God økologisk tilstand senest 22. december <u>2021</u> God kemisk tilstand senest 22. december <u>2021</u>
<u>o3462</u>	Kommune(r): Vordingborg Navn: KRUMBÆK	x1: <u>698782.24</u> , y1: <u>6102812.85</u> , x2: <u>697654.81</u> , y2: <u>6100785.78</u>	RW1	<u>2,82</u>	God økologisk tilstand senest 22. december <u>2021</u> God kemisk tilstand senest 22. december <u>2021</u>
<u>o8370 b</u>	Kommune(r): Ringsted Navn: Mølleåen	x1: <u>681670.56</u> , y1: <u>6151311.99</u> , x2: <u>680760.50</u> , y2: <u>6154514.49</u>	RW2	<u>4,85</u>	God økologisk tilstand senest 22. december <u>2027</u> God kemisk tilstand senest 22. december <u>2021</u>
<u>o8498 c</u>	Kommune(r): Holbæk Navn: Kalvemose Å, str. 2	x1: <u>665601.71</u> , y1: <u>6175011.14</u> , x2: <u>663631.90</u> , y2: <u>6177245.16</u>	RW2	<u>3,73</u>	God økologisk tilstand senest 22. december <u>2027</u> God kemisk tilstand senest 22. december <u>2021</u>

<u>o8531_y</u>	Kommune(r): <u>Furesø</u> Navn: <u>Tibberup Å, typ 2</u>	x1: <u>709251.67,</u> y1: <u>6184289.29,</u> x2: <u>709890.65,</u> y2: <u>6185578.45</u>	<u>RW2</u>	<u>1,92</u>	<u>God økologisk tilstand</u> <u>senest 22. december</u> <u>2027</u> <u>God kemisk tilstand</u> <u>senest 22. december</u> <u>2021</u>
<u>o8498_g</u>	Kommune(r): <u>Holbæk</u> Navn: <u>Tuse Å, str. 1, typ 2</u>	x1: <u>662441.26,</u> y1: <u>6175121.97,</u> x2: <u>661872.50,</u> y2: <u>6173076.45</u>	<u>RW2</u>	<u>2,25</u>	<u>God økologisk tilstand</u> <u>senest 22. december</u> <u>2027</u> <u>God kemisk tilstand</u> <u>senest 22. december</u> <u>2021</u>
<u>o8603</u>	Kommune(r): <u>Fredensborg</u> Navn: <u>BASSEBÆK, typ 2</u>	x1: <u>713621.86,</u> y1: <u>6204024.80,</u> x2: <u>712851.99,</u> y2: <u>6202996.07</u>	<u>RW2</u>	<u>1,63</u>	<u>God økologisk tilstand</u> <u>senest 22. december</u> <u>2021</u> <u>God kemisk tilstand</u> <u>senest 22. december</u> <u>2021</u>
<u>o4337</u>	Kommune(r): <u>Næstved</u> Navn: <u>T.T.SUSÅ,36</u>	x1: <u>668708.25,</u> y1: <u>6140819.50,</u> x2: <u>668321.80,</u> y2: <u>6141301.25</u>	<u>RW1</u>	<u>0,68</u>	<u>God økologisk tilstand</u> <u>senest 22. december</u> <u>2027</u> <u>God kemisk tilstand</u> <u>senest 22. december</u> <u>2021</u>
<u>o4894</u>	Kommune(r): <u>Kalundborg</u> Navn: <u>Råmosegrøften</u>	x1: <u>633331.09,</u> y1: <u>6167029.40,</u> x2: <u>632402.46,</u> y2: <u>6166446.95</u>	<u>RW1</u>	<u>1,36</u>	<u>God økologisk tilstand</u> <u>senest 22. december</u> <u>2027</u> <u>God kemisk tilstand</u> <u>senest 22. december</u> <u>2021</u>
<u>o8529_c</u>	Kommune(r): <u>Egedal</u> Navn: <u>Stenløse Å, typ 2</u>	x1: <u>700658.96,</u> y1: <u>6185044.19,</u> x2: <u>700818.46,</u> y2: <u>6182883.62</u>	<u>RW2</u>	<u>2,95</u>	<u>God økologisk tilstand</u> <u>senest 22. december</u> <u>2027</u> <u>God kemisk tilstand</u> <u>senest 22. december</u> <u>2027</u>
<u>o8515_b</u>	Kommune(r): <u>Høje Taastrup,</u> <u>Egedal</u> Navn: <u>Nybølle Å</u>	x1: <u>708087.84,</u> y1: <u>6176957.93,</u> x2: <u>705121.01,</u> y2: <u>6177992.14</u>	<u>RW2</u>	<u>3,41</u>	<u>God økologisk tilstand</u> <u>senest 22. december</u> <u>2027</u> <u>God kemisk tilstand</u> <u>senest 22. december</u> <u>2021</u>
<u>o5982</u>	Kommune(r): <u>Gribskov</u> Navn: <u>ØLLEMOSE Å</u>	x1: <u>697569.98,</u> y1: <u>6217768.41,</u> x2: <u>700391.72,</u> y2: <u>6219245.62</u>	<u>RW1</u>	<u>4,86</u>	<u>God økologisk tilstand</u> <u>senest 22. december</u> <u>2027</u> <u>God kemisk tilstand</u>

					<u>senest 22. december 2021</u>
<u>nyk 2.5 266</u>	<u>Kommune(r):</u> <u>Næstved</u> <u>Navn:</u> <u>MØLLE Å</u>	<u>x1: 685623.69,</u> <u>y1: 6119279.43,</u> <u>x2: 684633.68,</u> <u>y2: 6118668.50</u>	<u>RW1</u>	<u>1,48</u>	<u>God økologisk tilstand</u> <u>senest 22. december 2021</u> <u>God kemisk tilstand</u> <u>senest 22. december 2021</u>
<u>nyk 2.5 1622</u>	<u>Kommune(r):</u> <u>Guldborgsund</u> <u>Navn:</u> <u>GRIMMELSTRUPLØ</u> <u>BET,47</u>	<u>x1: 694342.88,</u> <u>y1: 6078925.99,</u> <u>x2: 693780.25,</u> <u>y2: 6079135.99</u>	<u>RW4</u>	<u>0,84</u>	<u>God økologisk tilstand</u> <u>senest 22. december 2027</u> <u>God kemisk tilstand</u> <u>senest 22. december 2021</u>
<u>o5560</u>	<u>Kommune(r):</u> <u>Hillerød</u> <u>Navn:</u> <u>Ll. Funkedam</u> <u>afløbet</u>	<u>x1: 707794.55,</u> <u>y1: 6201973.33,</u> <u>x2: 707139.02,</u> <u>y2: 6202381.26</u>	<u>RW1</u>	<u>0,88</u>	<u>God økologisk tilstand</u> <u>senest 22. december 2027</u> <u>God kemisk tilstand</u> <u>senest 22. december 2021</u>
<u>o9109</u>	<u>Kommune(r):</u> <u>Guldborgsund</u> <u>Navn:</u> <u>FRIBRØDRE Å,7F</u>	<u>x1: 695398.19,</u> <u>y1: 6077331.48,</u> <u>x2: 694139.36,</u> <u>y2: 6078303.49</u>	<u>RW4</u>	<u>1,93</u>	<u>God økologisk tilstand</u> <u>senest 22. december 2027</u> <u>God kemisk tilstand</u> <u>senest 22. december 2021</u>
<u>c00387</u>	<u>Kommune(r):</u> <u>Holbæk</u> <u>Navn:</u> <u>10-11</u>	<u>x1: 668125.12,</u> <u>y1: 6166111.71,</u> <u>x2: 667347.48,</u> <u>y2: 6163640.55</u>	<u>RW1</u>	<u>4,1</u>	<u>God økologisk tilstand</u> <u>senest 22. december 2021</u> <u>God kemisk tilstand</u> <u>senest 22. december 2021</u>
<u>o4801 b</u>	<u>Kommune(r):</u> <u>Greve, Solrød</u> <u>Navn:</u> <u>Vildmoseløbet</u>	<u>x1: 703009.78,</u> <u>y1: 6161618.40,</u> <u>x2: 701134.09,</u> <u>y2: 6162782.15</u>	<u>RW1</u>	<u>2,3</u>	<u>God økologisk tilstand</u> <u>senest 22. december 2027</u> <u>God kemisk tilstand</u> <u>senest 22. december 2021</u>
<u>ros 2.3 00120</u>	<u>Kommune(r):</u> <u>Gribskov</u> <u>Navn:</u> <u>TOBRO Å</u>	<u>x1: 700055.30,</u> <u>y1: 6214184.07,</u> <u>x2: 699860.50,</u> <u>y2: 6215105.46</u>	<u>RW1</u>	<u>1,25</u>	<u>God økologisk tilstand</u> <u>senest 22. december 2027</u> <u>God kemisk tilstand</u> <u>senest 22. december 2021</u>
<u>c00358</u>	<u>Kommune(r):</u> <u>Næstved</u>	<u>x1: 678713.75,</u> <u>y1: 6123847.49,</u> <u>x2: 678249.58,</u>	<u>RW1</u>	<u>2,83</u>	<u>God økologisk tilstand</u> <u>senest 22. december 2027</u>

	Navn: AFLØB FRA SKYTTESKOVEN,14 2	y2: 6123409.83, x3: 678249.58, y3: 6123409.83, x4: 678112.63, y4: 6123889.97, x5: 678249.58, y5: 6123409.83, x6: 677761.67, y6: 6122969.23			God kemisk tilstand senest 22. december 2021
<u>o4409</u>	Kommune(r): Sorø Navn: Horsebøg Bæk	x1: 661294.70, y1: 6142939.48, x2: 660875.72, y2: 6144747.05	RW1	3,58	God økologisk tilstand senest 22. december 2021 God kemisk tilstand senest 22. december 2021
<u>o8495 b</u>	Kommune(r): Lejre Navn: Ejby Å, B1, typ 2	x1: 679893.84, y1: 6175926.11, x2: 681072.30, y2: 6171955.64	RW2	5,64	God økologisk tilstand senest 22. december 2027 God kemisk tilstand senest 22. december 2027
<u>o8077</u>	Kommune(r): Guldborgsund Navn: AVL,56L	x1: 680513.49, y1: 6073827.00, x2: 679503.20, y2: 6073428.98	RW2	1,38	God økologisk tilstand senest 22. december 2027 God kemisk tilstand senest 22. december 2021
<u>o3828</u>	Kommune(r): Næstved Navn: RØNNEBÆK,36	x1: 677175.13, y1: 6121807.03, x2: 679201.55, y2: 6122575.95	RW1	4,46	God økologisk tilstand senest 22. december 2027 God kemisk tilstand senest 22. december 2021
<u>o3379</u>	Kommune(r): Vordingborg Navn: T.T.ULVSSUND	x1: 693966.21, y1: 6094823.70, x2: 693870.62, y2: 6095264.65	RW1	0,51	God økologisk tilstand senest 22. december 2027 God kemisk tilstand senest 22. december 2021
<u>o5377</u>	Kommune(r): Odsherred Navn: Vdl. 22-12 i Grevinge Skov	x1: 663584.00, y1: 6189990.68, x2: 663059.61, y2: 6188900.66	RW1	1,56	God økologisk tilstand senest 22. december 2027 God kemisk tilstand senest 22. december 2021
<u>o8377 d</u>	Kommune(r): Kalundborg	x1: 651522.64, y1: 6151813.41,	RW2	2,77	God økologisk tilstand senest 22. december 2027

	Navn: <u>Råmoseløbet</u>	x2: <u>649196.92,</u> y2: <u>6152845.49</u>			<u>God kemisk tilstand</u> <u>senest 22. december</u> <u>2021</u>
<u>o9290</u>	Kommune(r): <u>Ishøj</u> Navn: <u>Store Vejle Å, B3,</u> <u>typ 1 bb</u>	x1: <u>711683.01,</u> y1: <u>6169615.04,</u> x2: <u>710383.41,</u> y2: <u>6170656.51,</u> x3: <u>710383.55,</u> y3: <u>6170656.20,</u> x4: <u>710383.47,</u> y4: <u>6170656.52</u>	<u>RW5</u>	<u>1,97</u>	<u>God økologisk tilstand</u> <u>senest 22. december</u> <u>2027</u> <u>God kemisk tilstand</u> <u>senest 22. december</u> <u>2027</u>
<u>ros 2.3 01020</u>	Kommune(r): <u>Gribskov</u> Navn: <u>SIGERS Å</u>	x1: <u>701502.05,</u> y1: <u>6215071.77,</u> x2: <u>700982.88,</u> y2: <u>6216472.56</u>	<u>RW1</u>	<u>2,03</u>	<u>God økologisk tilstand</u> <u>senest 22. december</u> <u>2027</u> <u>God kemisk tilstand</u> <u>senest 22. december</u> <u>2021</u>
<u>ros 2.3 02180</u>	Kommune(r): <u>Gribskov</u> Navn: <u>ESRUM Å</u>	x1: <u>710229.54,</u> y1: <u>6217019.43,</u> x2: <u>710209.08,</u> y2: <u>6216443.99</u>	<u>RW2</u>	<u>0,62</u>	<u>God økologisk tilstand</u> <u>senest 22. december</u> <u>2021</u> <u>God kemisk tilstand</u> <u>senest 22. december</u> <u>2021</u>
<u>o4033</u>	Kommune(r): <u>Faxe</u> Navn: <u>2-28</u>	x1: <u>686083.17,</u> y1: <u>6130344.99,</u> x2: <u>685682.70,</u> y2: <u>6131113.83</u>	<u>RW1</u>	<u>0,91</u>	<u>God økologisk tilstand</u> <u>senest 22. december</u> <u>2021</u> <u>God kemisk tilstand</u> <u>senest 22. december</u> <u>2021</u>
<u>ros 2.2 04160</u>	Kommune(r): <u>Holbæk</u> Navn: <u>Elverdams Å, B1</u>	x1: <u>675865.42,</u> y1: <u>6169649.60,</u> x2: <u>675786.04,</u> y2: <u>6168915.79</u>	<u>RW2</u>	<u>0,93</u>	<u>God økologisk tilstand</u> <u>senest 22. december</u> <u>2021</u> <u>God kemisk tilstand</u> <u>senest 22. december</u> <u>2021</u>
<u>o8590 h</u>	Kommune(r): <u>Hillerød</u> Navn: <u>Havelse Å, B1, typ 2</u>	x1: <u>702102.79,</u> y1: <u>6198136.44,</u> x2: <u>700391.54,</u> y2: <u>6199809.33</u>	<u>RW2</u>	<u>2,69</u>	<u>God økologisk tilstand</u> <u>senest 22. december</u> <u>2027</u> <u>God kemisk tilstand</u> <u>senest 22. december</u> <u>2027</u>
<u>o5792</u>	Kommune(r): <u>Gribskov</u> Navn: <u>Tt. Hessemose Å</u> <u>ved Høvlbak</u>	x1: <u>702327.44,</u> y1: <u>6212490.90,</u> x2: <u>701994.47,</u> y2: <u>6212918.56</u>	<u>RW1</u>	<u>0,6</u>	<u>God økologisk tilstand</u> <u>senest 22. december</u> <u>2027</u> <u>God kemisk tilstand</u> <u>senest 22. december</u> <u>2021</u>

<u>o8377_y</u>	Kommune(r): <u>Sorø</u> Navn: <u>Bjørnevad Å</u>	x1: <u>654819.75,</u> y1: <u>6155895.49,</u> x2: <u>654345.66,</u> y2: <u>6154154.93</u>	<u>RW2</u>	<u>2,2</u>	God økologisk tilstand senest 22. december <u>2027</u> God kemisk tilstand senest 22. december <u>2021</u>
<u>o4030</u>	Kommune(r): <u>Faxe</u> Navn: <u>2-27</u>	x1: <u>686366.11,</u> y1: <u>6130526.99,</u> x2: <u>685859.26,</u> y2: <u>6131092.48</u>	<u>RW1</u>	<u>0,97</u>	God økologisk tilstand senest 22. december <u>2021</u> God kemisk tilstand senest 22. december <u>2021</u>
<u>o9877</u>	Kommune(r): <u>Holbæk</u> Navn: <u>Svinninge Å, typ 2</u>	x1: <u>654179.51,</u> y1: <u>6179279.30,</u> x2: <u>654149.84,</u> y2: <u>6178483.98</u>	<u>RW5</u>	<u>0,88</u>	God økologisk tilstand senest 22. december <u>2027</u> God kemisk tilstand senest 22. december <u>2021</u>
<u>o8180</u>	Kommune(r): <u>Næstved,</u> <u>Vordingborg</u> Navn: <u>HULEBÆK</u>	x1: <u>691340.41,</u> y1: <u>6115014.11,</u> x2: <u>690111.22,</u> y2: <u>6115722.60</u>	<u>RW2</u>	<u>1,69</u>	God økologisk tilstand senest 22. december <u>2027</u> God kemisk tilstand senest 22. december <u>2021</u>
<u>o8134</u>	Kommune(r): <u>Vordingborg</u> Navn: <u>MØLLEBÆK</u>	x1: <u>698583.92,</u> y1: <u>6097449.23,</u> x2: <u>696635.82,</u> y2: <u>6098437.02</u>	<u>RW2</u>	<u>2,62</u>	God økologisk tilstand senest 22. december <u>2027</u> God kemisk tilstand senest 22. december <u>2021</u>
<u>o8371_f</u>	Kommune(r): <u>Køge</u> Navn: <u>Sølvbækken, typ 2</u>	x1: <u>690576.85,</u> y1: <u>6147707.74,</u> x2: <u>687502.59,</u> y2: <u>6149568.92</u>	<u>RW2</u>	<u>4,47</u>	God økologisk tilstand senest 22. december <u>2027</u> God kemisk tilstand senest 22. december <u>2027</u>
<u>o5752</u>	Kommune(r): <u>Halsnæs</u> Navn: <u>Arrenakke Å, typ 1</u>	x1: <u>688751.92,</u> y1: <u>6210756.73,</u> x2: <u>687766.35,</u> y2: <u>6209653.58</u>	<u>RW1</u>	<u>1,82</u>	God økologisk tilstand senest 22. december <u>2027</u> God kemisk tilstand senest 22. december <u>2021</u>
<u>o8354</u>	Kommune(r): <u>Ringsted</u> Navn: <u>Ringsted Å, str. 2</u>	x1: <u>673472.89,</u> y1: <u>6151508.72,</u> x2: <u>674499.65,</u> y2: <u>6149169.33</u>	<u>RW2</u>	<u>2,93</u>	God økologisk tilstand senest 22. december <u>2027</u> God kemisk tilstand

					<u>senest 22. december 2021</u>
<u>c00344</u>	<u>Kommune(r):</u> <u>Stevns</u> <u>Navn:</u> <u>Tt. Østersøen ved</u> <u>Magleby Sk</u>	<u>x1: 714112.11,</u> <u>y1: 6142778.46,</u> <u>x2: 713439.81,</u> <u>y2: 6143742.75</u>	<u>RW1</u>	<u>1,19</u>	<u>God økologisk tilstand</u> <u>senest 22. december</u> <u>2021</u> <u>God kemisk tilstand</u> <u>senest 22. december</u> <u>2021</u>
<u>c00222</u>	<u>Kommune(r):</u> <u>Sorø</u> <u>Navn:</u> <u>Tude Å</u>	<u>x1: 661484.19,</u> <u>y1: 6151541.50,</u> <u>x2: 661118.56,</u> <u>y2: 6152403.49</u>	<u>RW5</u>	<u>0,99</u>	<u>God økologisk tilstand</u> <u>senest 22. december</u> <u>2027</u> <u>God kemisk tilstand</u> <u>senest 22. december</u> <u>2021</u>
<u>o3516</u>	<u>Kommune(r):</u> <u>Vordingborg</u> <u>Navn:</u> <u>STENSHAVE BÆK</u>	<u>x1: 698926.83,</u> <u>y1: 6106854.45,</u> <u>x2: 697674.49,</u> <u>y2: 6107053.33</u>	<u>RW1</u>	<u>1,65</u>	<u>God økologisk tilstand</u> <u>senest 22. december</u> <u>2027</u> <u>God kemisk tilstand</u> <u>senest 22. december</u> <u>2021</u>
<u>nyk 2.5 1577</u>	<u>Kommune(r):</u> <u>Vordingborg</u> <u>Navn:</u> <u>HÅRBØLLE BÆK</u>	<u>x1: 702516.56,</u> <u>y1: 6088280.02,</u> <u>x2: 701868.60,</u> <u>y2: 6088198.05</u>	<u>RW1</u>	<u>0,69</u>	<u>God økologisk tilstand</u> <u>senest 22. december</u> <u>2027</u> <u>God kemisk tilstand</u> <u>senest 22. december</u> <u>2021</u>
<u>o4085_y</u>	<u>Kommune(r):</u> <u>Faxe</u> <u>Navn:</u> <u>Møllebæk, str. 2</u>	<u>x1: 689111.69,</u> <u>y1: 6132202.61,</u> <u>x2: 684632.07,</u> <u>y2: 6133854.02</u>	<u>RW1</u>	<u>5,39</u>	<u>God økologisk tilstand</u> <u>senest 22. december</u> <u>2027</u> <u>God kemisk tilstand</u> <u>senest 22. december</u> <u>2021</u>
<u>o5256_y</u>	<u>Kommune(r):</u> <u>Egedal</u> <u>Navn:</u> <u>Grønsø / Ballerup Å</u>	<u>x1: 707743.97,</u> <u>y1: 6180235.26,</u> <u>x2: 703422.85,</u> <u>y2: 6181485.10</u>	<u>RW1</u>	<u>5,64</u>	<u>God økologisk tilstand</u> <u>senest 22. december</u> <u>2027</u> <u>God kemisk tilstand</u> <u>senest 22. december</u> <u>2021</u>
<u>o3338</u>	<u>Kommune(r):</u> <u>Vordingborg</u> <u>Navn:</u> <u>RYDSBÆK</u>	<u>x1: 707593.77,</u> <u>y1: 6088988.94,</u> <u>x2: 706391.44,</u> <u>y2: 6089207.11</u>	<u>RW1</u>	<u>1,62</u>	<u>God økologisk tilstand</u> <u>senest 22. december</u> <u>2027</u> <u>God kemisk tilstand</u> <u>senest 22. december</u> <u>2021</u>
<u>c00410</u>	<u>Kommune(r):</u> <u>Gribskov</u>	<u>x1: 710463.77,</u> <u>y1: 6219867.21,</u>	<u>RW2</u>	<u>0,99</u>	<u>God økologisk tilstand</u> <u>senest 22. december</u> <u>2027</u>

	Navn: <u>ESRUM Å</u>	x2: <u>709817.66,</u> y2: <u>6219195.17</u>			<u>God kemisk tilstand</u> <u>senest 22. december</u> <u>2021</u>
<u>o8084</u>	Kommune(r): <u>Lolland</u> Navn: <u>NÆLDEVADS Å,32L</u>	x1: <u>656113.85,</u> y1: <u>6075856.27,</u> x2: <u>657638.50,</u> y2: <u>6077315.99,</u> x3: <u>657638.50,</u> y3: <u>6077315.99,</u> x4: <u>657638.49,</u> y4: <u>6077316.00,</u> x5: <u>659371.81,</u> y5: <u>6078002.08,</u> x6: <u>659342.70,</u> y6: <u>6078036.48,</u> x7: <u>659371.81,</u> y7: <u>6078002.08,</u> x8: <u>657638.50,</u> y8: <u>6077315.99,</u> x9: <u>660047.83,</u> y9: <u>6078852.64,</u> x10: <u>659371.81,</u> y10: <u>6078002.08</u>	<u>RW2</u>	<u>7,54</u>	<u>God økologisk tilstand</u> <u>senest 22. december</u> <u>2027</u> <u>God kemisk tilstand</u> <u>senest 22. december</u> <u>2027</u>
<u>o3733</u>	Kommune(r): <u>Næstved</u> Navn: <u>MØLLE Å</u>	x1: <u>685975.51,</u> y1: <u>6119475.98,</u> x2: <u>686141.77,</u> y2: <u>6120194.57</u>	<u>RW1</u>	<u>0,83</u>	<u>God økologisk tilstand</u> <u>senest 22. december</u> <u>2021</u> <u>God kemisk tilstand</u> <u>senest 22. december</u> <u>2021</u>
<u>o3451 x</u>	Kommune(r): <u>Vordingborg</u> Navn: <u>T.T.PRÆSTEMARKS</u> <u>VANDLØBET</u>	x1: <u>692485.89,</u> y1: <u>6100975.21,</u> x2: <u>691857.80,</u> y2: <u>6102301.72</u>	<u>RW1</u>	<u>2,47</u>	<u>God økologisk tilstand</u> <u>senest 22. december</u> <u>2027</u> <u>God kemisk tilstand</u> <u>senest 22. december</u> <u>2021</u>
<u>o8371 a</u>	Kommune(r): <u>Køge</u> Navn: <u>Kimmerslev</u> <u>Møllebæk, B1</u>	x1: <u>688750.63,</u> y1: <u>6150269.21,</u> x2: <u>688420.90,</u> y2: <u>6152924.82</u>	<u>RW2</u>	<u>3,75</u>	<u>God økologisk tilstand</u> <u>senest 22. december</u> <u>2027</u> <u>God kemisk tilstand</u> <u>senest 22. december</u> <u>2027</u>
<u>o8154 y</u>	Kommune(r): <u>Vordingborg</u> Navn: <u>ØSTER EGESBORG</u> <u>VANDLØB</u>	x1: <u>694445.10,</u> y1: <u>6105205.80,</u> x2: <u>692797.75,</u> y2: <u>6103887.48</u>	<u>RW2</u>	<u>2,56</u>	<u>God økologisk tilstand</u> <u>senest 22. december</u> <u>2027</u> <u>God kemisk tilstand</u> <u>senest 22. december</u> <u>2021</u>
<u>o8074 y</u>	Kommune(r): <u>Lolland</u>	x1: <u>648072.91,</u> y1: <u>6072334.86,</u>	<u>RW2</u>	<u>3,96</u>	<u>God økologisk tilstand</u> <u>senest 22. december</u>

	Navn: <u>ÅGEBY Å,35L</u>	x2: <u>647453.72,</u> y2: <u>6069712.66</u>			<u>2027</u> God kemisk tilstand senest 22. december <u>2027</u>
<u>o5352_a</u>	Kommune(r): <u>Frederikssund</u> Navn: <u>Skarndalgrøft</u>	x1: <u>680496.77,</u> y1: <u>6188015.71,</u> x2: <u>681717.62,</u> y2: <u>6187369.29</u>	<u>RW1</u>	<u>1,91</u>	God økologisk tilstand senest 22. december <u>2021</u> God kemisk tilstand senest 22. december <u>2021</u>
<u>o5354</u>	Kommune(r): <u>Egedal</u> Navn: <u>Bundså, B0</u>	x1: <u>707149.98,</u> y1: <u>6187677.85,</u> x2: <u>705724.10,</u> y2: <u>6188443.47</u>	<u>RW1</u>	<u>1,82</u>	God økologisk tilstand senest 22. december <u>2021</u> God kemisk tilstand senest 22. december <u>2021</u>
<u>o9891</u>	Kommune(r): <u>Odsherred</u> Navn: <u>Fuglebæks Å, typ 2 Mt</u>	x1: <u>661841.54,</u> y1: <u>6196009.12,</u> x2: <u>657945.85,</u> y2: <u>6194998.08,</u> x3: <u>661967.24,</u> y3: <u>6195942.75,</u> x4: <u>661841.54,</u> y4: <u>6196009.12,</u> x5: <u>661967.24,</u> y5: <u>6195942.75,</u> x6: <u>661915.17,</u> y6: <u>6195654.03,</u> x7: <u>662171.06,</u> y7: <u>6195721.43,</u> x8: <u>661967.24,</u> y8: <u>6195942.75,</u> x9: <u>662514.31,</u> y9: <u>6196318.80,</u> x10: <u>661841.54,</u> y10: <u>6196009.12</u>	<u>RW5</u>	<u>6,74</u>	God økologisk tilstand senest 22. december <u>2027</u> God kemisk tilstand senest 22. december <u>2021</u>
<u>o9286</u>	Kommune(r): <u>Kalundborg</u> Navn: <u>Landgrøften, typ 1</u>	x1: <u>647683.58,</u> y1: <u>6166114.82,</u> x2: <u>647994.49,</u> y2: <u>6167565.30</u>	<u>RW4</u>	<u>1,72</u>	God økologisk tilstand senest 22. december <u>2027</u> God kemisk tilstand senest 22. december <u>2021</u>
<u>ros_2.4_05080</u>	Kommune(r): <u>Køge</u> Navn: <u>Tranemosebæk</u>	x1: <u>696775.93,</u> y1: <u>6151473.00,</u> x2: <u>696124.63,</u> y2: <u>6152499.30</u>	<u>RW1</u>	<u>1,34</u>	God økologisk tilstand senest 22. december <u>2027</u> God kemisk tilstand senest 22. december <u>2021</u>

<u>o8471 x</u>	Kommune(r): <u>Roskilde, Lejre</u> Navn: <u>Kornerup Å, B3, typ 2</u>	<u>x1: 689226.45,</u> <u>y1: 6171418.39,</u> <u>x2: 689017.93,</u> <u>y2: 6170755.94,</u> <u>x3: 689523.35,</u> <u>y3: 6171809.00,</u> <u>x4: 689452.71,</u> <u>y4: 6171766.79</u>	<u>RW2</u>	<u>0,93</u>	<u>God økologisk tilstand</u> <u>senest 22. december</u> <u>2027</u> <u>God kemisk tilstand</u> <u>senest 22. december</u> <u>2021</u>
<u>o3983</u>	Kommune(r): <u>Faxe</u> Navn: <u>2-24</u>	<u>x1: 688443.76,</u> <u>y1: 6129780.49,</u> <u>x2: 688699.55,</u> <u>y2: 6129545.23</u>	<u>RW1</u>	<u>0,81</u>	<u>God økologisk tilstand</u> <u>senest 22. december</u> <u>2021</u> <u>God kemisk tilstand</u> <u>senest 22. december</u> <u>2021</u>
<u>o4014</u>	Kommune(r): <u>Faxe</u> Navn: <u>2-18</u>	<u>x1: 688301.06,</u> <u>y1: 6130641.98,</u> <u>x2: 687936.52,</u> <u>y2: 6130352.13</u>	<u>RW1</u>	<u>0,51</u>	<u>God økologisk tilstand</u> <u>senest 22. december</u> <u>2027</u> <u>God kemisk tilstand</u> <u>senest 22. december</u> <u>2021</u>
<u>o3126 x</u>	Kommune(r): <u>Gribskov</u> Navn: <u>BEDSMOSE Å, typ 2</u>	<u>x1: 705681.37,</u> <u>y1: 6223675.63,</u> <u>x2: 704347.30,</u> <u>y2: 6222556.68</u>	<u>RW2</u>	<u>2,11</u>	<u>God økologisk tilstand</u> <u>senest 22. december</u> <u>2027</u> <u>God kemisk tilstand</u> <u>senest 22. december</u> <u>2021</u>
<u>o8295 b</u>	Kommune(r): <u>Slagelse</u> Navn: <u>Øllemose Rende</u>	<u>x1: 649869.44,</u> <u>y1: 6130396.81,</u> <u>x2: 647640.26,</u> <u>y2: 6131320.54</u>	<u>RW2</u>	<u>2,82</u>	<u>God økologisk tilstand</u> <u>senest 22. december</u> <u>2027</u> <u>God kemisk tilstand</u> <u>senest 22. december</u> <u>2021</u>
<u>o10407 x</u>	Kommune(r): <u>Lejre</u> Navn: <u>Ledreborg Å</u>	<u>x1: 687341.32,</u> <u>y1: 6167284.96,</u> <u>x2: 684796.10,</u> <u>y2: 6164922.95</u>	<u>RW2</u>	<u>4,08</u>	<u>God økologisk tilstand</u> <u>senest 22. december</u> <u>2027</u> <u>God kemisk tilstand</u> <u>senest 22. december</u> <u>2021</u>
<u>t29</u>	Kommune(r): <u>Vordingborg</u> Navn: <u>KILDE V. JYDELEJET</u>	<u>x1: 726351.96,</u> <u>y1: 6099375.58,</u> <u>x2: 726230.40,</u> <u>y2: 6099292.76</u>	<u>RW1</u>	<u>0,15</u>	<u>God økologisk tilstand</u> <u>senest 22. december</u> <u>2021</u> <u>God kemisk tilstand</u> <u>senest 22. december</u> <u>2021</u>
<u>c00005</u>	Kommune(r): <u>Greve</u> Navn:	<u>x1: 704078.48,</u> <u>y1: 6166125.51,</u> <u>x2: 702740.26,</u> <u>y2: 6166271.09</u>	<u>RW1</u>	<u>1,44</u>	<u>God økologisk tilstand</u> <u>senest 22. december</u> <u>2027</u>

	<u>Hederenden/Greve bæk</u>				<u>God kemisk tilstand senest 22. december 2021</u>
<u>o9009</u>	<u>Kommune(r):</u> <u>Holbæk,</u> <u>Kalundborg</u> <u>Navn:</u> <u>Åmose Å, str. 5</u>	<u>x1: 648351.89,</u> <u>y1: 6168451.88,</u> <u>x2: 645423.39,</u> <u>y2: 6163327.17,</u> <u>x3: 646605.94,</u> <u>y3: 6165647.35,</u> <u>x4: 646273.16,</u> <u>y4: 6165975.59,</u> <u>x5: 648472.28,</u> <u>y5: 6168434.33,</u> <u>x6: 648351.89,</u> <u>y6: 6168451.88,</u> <u>x7: 648472.28,</u> <u>y7: 6168434.33,</u> <u>x8: 648351.89,</u> <u>y8: 6168451.88,</u> <u>x9: 649632.79,</u> <u>y9: 6168171.54,</u> <u>x10: 648472.28,</u> <u>y10: 6168434.33</u>	<u>RW3</u>	<u>9,81</u>	<u>God økologisk tilstand senest 22. december 2027</u> <u>God kemisk tilstand senest 22. december 2021</u>
<u>nyk 2.6 3121</u>	<u>Kommune(r):</u> <u>Faxe</u> <u>Navn:</u> <u>T.T.VIVEDE</u> <u>MØLLEÅ</u>	<u>x1: 701139.98,</u> <u>y1: 6128054.94,</u> <u>x2: 700591.54,</u> <u>y2: 6128122.90</u>	<u>RW1</u>	<u>0,6</u>	<u>God økologisk tilstand senest 22. december 2027</u> <u>God kemisk tilstand senest 22. december 2021</u>
<u>o9129</u>	<u>Kommune(r):</u> <u>Guldborgsund</u> <u>Navn:</u> <u>MAGLEMOSEN,31</u>	<u>x1: 698037.06,</u> <u>y1: 6081346.49,</u> <u>x2: 695439.63,</u> <u>y2: 6082200.09</u>	<u>RW4</u>	<u>3,12</u>	<u>God økologisk tilstand senest 22. december 2027</u> <u>God kemisk tilstand senest 22. december 2021</u>
<u>o4830 y</u>	<u>Kommune(r):</u> <u>Holbæk, Lejre</u> <u>Navn:</u> <u>Elverdams Å, A, typ 1</u>	<u>x1: 681392.13,</u> <u>y1: 6162410.63,</u> <u>x2: 678365.60,</u> <u>y2: 6163819.73</u>	<u>RW1</u>	<u>3,87</u>	<u>God økologisk tilstand senest 22. december 2021</u> <u>God kemisk tilstand senest 22. december 2021</u>
<u>c00403</u>	<u>Kommune(r):</u> <u>Faxe</u> <u>Navn:</u> <u>2-24</u>	<u>x1: 687017.35,</u> <u>y1: 6129379.39,</u> <u>x2: 686274.07,</u> <u>y2: 6128555.76</u>	<u>RW1</u>	<u>2,01</u>	<u>God økologisk tilstand senest 22. december 2021</u> <u>God kemisk tilstand senest 22. december 2021</u>
<u>o8323</u>	<u>Kommune(r):</u> <u>Køge</u>	<u>x1: 698224.19,</u> <u>y1: 6143398.78,</u>	<u>RW2</u>	<u>2,93</u>	<u>God økologisk tilstand senest 22. december 2027</u>

	Navn: <u>Holmebækken</u>	x2: <u>697183.87,</u> y2: <u>6145507.75</u>			<u>God kemisk tilstand</u> <u>senest 22. december</u> <u>2021</u>
<u>o9807_x</u>	Kommune(r): <u>Vordingborg</u> Navn: <u>ROSENFELT</u> <u>LANDKANAL,16.V0</u> <u>3.01</u>	x1: <u>683942.66,</u> y1: <u>6102027.02,</u> x2: <u>680848.51,</u> y2: <u>6103281.77</u>	<u>RW5</u>	<u>4,24</u>	<u>God økologisk tilstand</u> <u>senest 22. december</u> <u>2027</u> <u>God kemisk tilstand</u> <u>senest 22. december</u> <u>2021</u>
<u>o9763</u>	Kommune(r): <u>Lolland</u> Navn: <u>HUNSA,28L</u>	x1: <u>660545.04,</u> y1: <u>6072444.61,</u> x2: <u>660379.28,</u> y2: <u>6072844.01</u>	<u>RW5</u>	<u>0,46</u>	<u>God økologisk tilstand</u> <u>senest 22. december</u> <u>2027</u> <u>God kemisk tilstand</u> <u>senest 22. december</u> <u>2021</u>
<u>o8450_b</u>	Kommune(r): <u>Lejre</u> Navn: <u>Tokkerup Å, typ 2</u>	x1: <u>687294.10,</u> y1: <u>6164949.12,</u> x2: <u>686180.17,</u> y2: <u>6163057.67</u>	<u>RW2</u>	<u>3,44</u>	<u>God økologisk tilstand</u> <u>senest 22. december</u> <u>2027</u> <u>God kemisk tilstand</u> <u>senest 22. december</u> <u>2021</u>
<u>o4553_b</u>	Kommune(r): <u>Slagelse</u> Navn: <u>Vestermose Å</u>	x1: <u>655504.99,</u> y1: <u>6150870.99,</u> x2: <u>653410.98,</u> y2: <u>6149515.05</u>	<u>RW1</u>	<u>2,53</u>	<u>God økologisk tilstand</u> <u>senest 22. december</u> <u>2027</u> <u>God kemisk tilstand</u> <u>senest 22. december</u> <u>2021</u>
<u>o4075</u>	Kommune(r): <u>Næstved</u> Navn: <u>T.T.SØGÅRD SØ</u>	x1: <u>674160.31,</u> y1: <u>6132659.00,</u> x2: <u>673398.34,</u> y2: <u>6132697.12</u>	<u>RW1</u>	<u>0,88</u>	<u>God økologisk tilstand</u> <u>senest 22. december</u> <u>2027</u> <u>God kemisk tilstand</u> <u>senest 22. december</u> <u>2021</u>
<u>b00011</u>	Kommune(r): <u>Slagelse</u> Navn: <u>Styrterende</u>	x1: <u>647694.58,</u> y1: <u>6134942.63,</u> x2: <u>645619.81,</u> y2: <u>6136905.00</u>	<u>RW1</u>	<u>3,03</u>	<u>God økologisk tilstand</u> <u>senest 22. december</u> <u>2027</u> <u>God kemisk tilstand</u> <u>senest 22. december</u> <u>2021</u>
<u>o8418_c</u>	Kommune(r): <u>Holbæk, Sorø</u> Navn: <u>Åmose Å, str. 1</u>	x1: <u>668480.09,</u> y1: <u>6161149.73,</u> x2: <u>666293.90,</u> y2: <u>6161101.37</u>	<u>RW2</u>	<u>2,82</u>	<u>God økologisk tilstand</u> <u>senest 22. december</u> <u>2027</u> <u>God kemisk tilstand</u> <u>senest 22. december</u> <u>2021</u>

<u>o5504</u>	<u>Kommune(r):</u> <u>Hørsholm</u> <u>Navn:</u> <u>ULVEMOSERENDEN</u>	<u>x1: 722072.38,</u> <u>y1: 6197943.44,</u> <u>x2: 720792.02,</u> <u>y2: 6198430.52</u>	<u>RW1</u>	<u>1,86</u>	<u>God økologisk tilstand</u> <u>senest 22. december</u> <u>2027</u> <u>God kemisk tilstand</u> <u>senest 22. december</u> <u>2021</u>
<u>o4964</u>	<u>Kommune(r):</u> <u>Holbæk</u> <u>Navn:</u> <u>Tt. Tuse Å, vdl 6-26</u>	<u>x1: 661620.89,</u> <u>y1: 6170151.54,</u> <u>x2: 660974.49,</u> <u>y2: 6168366.78,</u> <u>x3: 660865.29,</u> <u>y3: 6168348.80,</u> <u>x4: 660817.33,</u> <u>y4: 6168458.52,</u> <u>x5: 660974.49,</u> <u>y5: 6168366.78,</u> <u>x6: 660865.29,</u> <u>y6: 6168348.80,</u> <u>x7: 660974.49,</u> <u>y7: 6168366.78,</u> <u>x8: 660953.46,</u> <u>y8: 6168298.96,</u> <u>x9: 660865.29,</u> <u>y9: 6168348.80,</u> <u>x10: 660811.90,</u> <u>y10: 6168303.99</u>	<u>RW1</u>	<u>2,73</u>	<u>God økologisk tilstand</u> <u>senest 22. december</u> <u>2027</u> <u>God kemisk tilstand</u> <u>senest 22. december</u> <u>2021</u>
<u>o4326</u>	<u>Kommune(r):</u> <u>Sorø</u> <u>Navn:</u> <u>28-5</u>	<u>x1: 663417.56,</u> <u>y1: 6139850.00,</u> <u>x2: 663758.18,</u> <u>y2: 6140930.50,</u> <u>x3: 663417.56,</u> <u>y3: 6139850.00,</u> <u>x4: 663335.31,</u> <u>y4: 6139862.49,</u> <u>x5: 663417.56,</u> <u>y5: 6139850.00,</u> <u>x6: 663387.88,</u> <u>y6: 6139659.99</u>	<u>RW1</u>	<u>1,67</u>	<u>God økologisk tilstand</u> <u>senest 22. december</u> <u>2027</u> <u>God kemisk tilstand</u> <u>senest 22. december</u> <u>2021</u>
<u>o8371 k</u>	<u>Kommune(r):</u> <u>Køge</u> <u>Navn:</u> <u>Køge Å, B1</u>	<u>x1: 694091.32,</u> <u>y1: 6151623.92,</u> <u>x2: 688750.63,</u> <u>y2: 6150269.21</u>	<u>RW2</u>	<u>7,69</u>	<u>God økologisk tilstand</u> <u>senest 22. december</u> <u>2027</u> <u>God kemisk tilstand</u> <u>senest 22. december</u> <u>2027</u>
<u>c00053</u>	<u>Kommune(r):</u> <u>Næstved</u> <u>Navn:</u> <u>FLADSA</u>	<u>x1: 683400.26,</u> <u>y1: 6122369.67,</u> <u>x2: 683213.93,</u> <u>y2: 6121290.11</u>	<u>RW2</u>	<u>1,19</u>	<u>God økologisk tilstand</u> <u>senest 22. december</u> <u>2021</u> <u>God kemisk tilstand</u> <u>senest 22. december</u> <u>2021</u>

<u>o9865</u>	<u>Kommune(r):</u> <u>Holbæk</u> <u>Navn:</u> <u>Tysinge Å, str. 2</u>	<u>x1: 672452.22,</u> <u>y1: 6162273.55,</u> <u>x2: 671226.03,</u> <u>y2: 6162303.32</u>	<u>RW5</u>	<u>1,42</u>	<u>God økologisk tilstand</u> <u>senest 22. december</u> <u>2027</u> <u>God kemisk tilstand</u> <u>senest 22. december</u> <u>2027</u>
<u>o5799</u>	<u>Kommune(r):</u> <u>Gribskov</u> <u>Navn:</u> <u>Kæderup Å</u>	<u>x1: 702245.78,</u> <u>y1: 6211617.29,</u> <u>x2: 700324.98,</u> <u>y2: 6213050.03</u>	<u>RW1</u>	<u>3,29</u>	<u>God økologisk tilstand</u> <u>senest 22. december</u> <u>2027</u> <u>God kemisk tilstand</u> <u>senest 22. december</u> <u>2021</u>
<u>o8308_g</u>	<u>Kommune(r):</u> <u>Ringsted</u> <u>Navn:</u> <u>Sneslev Lilleå, str.3</u>	<u>x1: 682060.68,</u> <u>y1: 6141048.50,</u> <u>x2: 679364.50,</u> <u>y2: 6139164.00</u>	<u>RW2</u>	<u>3,93</u>	<u>God økologisk tilstand</u> <u>senest 22. december</u> <u>2027</u> <u>God kemisk tilstand</u> <u>senest 22. december</u> <u>2021</u>
<u>o8482_c</u>	<u>Kommune(r):</u> <u>Holbæk</u> <u>Navn:</u> <u>Regstrup Å</u>	<u>x1: 663854.01,</u> <u>y1: 6172629.39,</u> <u>x2: 663207.47,</u> <u>y2: 6173548.62</u>	<u>RW2</u>	<u>1,37</u>	<u>God økologisk tilstand</u> <u>senest 22. december</u> <u>2027</u> <u>God kemisk tilstand</u> <u>senest 22. december</u> <u>2021</u>
<u>c00444</u>	<u>Kommune(r):</u> <u>Faxe</u> <u>Navn:</u> <u>Tryggevælde Å, B2</u>	<u>x1: 696555.38,</u> <u>y1: 6136656.31,</u> <u>x2: 695432.19,</u> <u>y2: 6136269.34</u>	<u>RW2</u>	<u>1,33</u>	<u>God økologisk tilstand</u> <u>senest 22. december</u> <u>2027</u> <u>God kemisk tilstand</u> <u>senest 22. december</u> <u>2021</u>
<u>o3567</u>	<u>Kommune(r):</u> <u>Vordingborg</u> <u>Navn:</u> <u>DYRLEV VEST</u>	<u>x1: 689664.33,</u> <u>y1: 6110633.35,</u> <u>x2: 689161.34,</u> <u>y2: 6110456.54</u>	<u>RW1</u>	<u>0,55</u>	<u>God økologisk tilstand</u> <u>senest 22. december</u> <u>2027</u> <u>God kemisk tilstand</u> <u>senest 22. december</u> <u>2021</u>
<u>o4802</u>	<u>Kommune(r):</u> <u>Kalundborg</u> <u>Navn:</u> <u>Hvidebæk</u>	<u>x1: 642619.61,</u> <u>y1: 6161974.80,</u> <u>x2: 642086.11,</u> <u>y2: 6162466.79</u>	<u>RW1</u>	<u>1,01</u>	<u>God økologisk tilstand</u> <u>senest 22. december</u> <u>2027</u> <u>God kemisk tilstand</u> <u>senest 22. december</u> <u>2021</u>
<u>o5400_a</u>	<u>Kommune(r):</u> <u>Furesø, Allerød</u> <u>Navn:</u>	<u>x1: 708361.19,</u> <u>y1: 6190248.80,</u> <u>x2: 707763.52,</u> <u>y2: 6191020.16</u>	<u>RW1</u>	<u>1,17</u>	<u>God økologisk tilstand</u> <u>senest 22. december</u> <u>2021</u> <u>God kemisk tilstand</u>

	<u>VASSINGRØD</u> <u>LØBET</u>				<u>senest 22. december</u> <u>2021</u>
<u>o5527 x</u>	Kommune(r): <u>Allerød,</u> <u>Fredensborg</u> Navn: <u>DONSE Å, typ 1</u>	<u>x1: 712255.61,</u> <u>y1: 6199735.23,</u> <u>x2: 710769.10,</u> <u>y2: 6199458.55</u>	<u>RW1</u>	<u>1,87</u>	<u>God økologisk tilstand</u> <u>senest 22. december</u> <u>2027</u> <u>God kemisk tilstand</u> <u>senest 22. december</u> <u>2021</u>
<u>ros 2.2 12380</u>	Kommune(r): <u>Egedal</u> Navn: <u>Damvad Å, B1, typ</u> <u>1</u>	<u>x1: 704220.33,</u> <u>y1: 6187681.69,</u> <u>x2: 703409.07,</u> <u>y2: 6188417.43</u>	<u>RW1</u>	<u>1,16</u>	<u>God økologisk tilstand</u> <u>senest 22. december</u> <u>2027</u> <u>God kemisk tilstand</u> <u>senest 22. december</u> <u>2027</u>
<u>o8482 a</u>	Kommune(r): <u>Holbæk</u> Navn: <u>Regstrup Å</u>	<u>x1: 666531.85,</u> <u>y1: 6170545.08,</u> <u>x2: 664451.24,</u> <u>y2: 6169439.29</u>	<u>RW2</u>	<u>3,2</u>	<u>God økologisk tilstand</u> <u>senest 22. december</u> <u>2027</u> <u>God kemisk tilstand</u> <u>senest 22. december</u> <u>2027</u>
<u>nyk 2.6 3406</u>	Kommune(r): <u>Næstved</u> Navn: <u>T.T.HULEBÆK</u>	<u>x1: 690111.22,</u> <u>y1: 6115722.60,</u> <u>x2: 690037.10,</u> <u>y2: 6115217.10</u>	<u>RW1</u>	<u>0,62</u>	<u>God økologisk tilstand</u> <u>senest 22. december</u> <u>2021</u> <u>God kemisk tilstand</u> <u>senest 22. december</u> <u>2021</u>
<u>ros 2.3 06540</u>	Kommune(r): <u>Allerød</u> Navn: <u>DRÅBÆK RENDE</u>	<u>x1: 712332.90,</u> <u>y1: 6196087.98,</u> <u>x2: 712025.82,</u> <u>y2: 6195338.54</u>	<u>RW1</u>	<u>0,84</u>	<u>God økologisk tilstand</u> <u>senest 22. december</u> <u>2027</u> <u>God kemisk tilstand</u> <u>senest 22. december</u> <u>2021</u>
<u>o10421</u>	Kommune(r): <u>Lejre</u> Navn: <u>Garverrenden, A,</u> <u>typ 2</u>	<u>x1: 677793.44,</u> <u>y1: 6172987.60,</u> <u>x2: 676932.02,</u> <u>y2: 6173328.14</u>	<u>RW2</u>	<u>1,14</u>	<u>God økologisk tilstand</u> <u>senest 22. december</u> <u>2027</u> <u>God kemisk tilstand</u> <u>senest 22. december</u> <u>2021</u>
<u>ros 2.3 05940</u>	Kommune(r): <u>Fredensborg</u> Navn: <u>NIVE Å, typ 2</u>	<u>x1: 715074.74,</u> <u>y1: 6204144.76,</u> <u>x2: 714392.48,</u> <u>y2: 6203760.18</u>	<u>RW2</u>	<u>1,22</u>	<u>God økologisk tilstand</u> <u>senest 22. december</u> <u>2027</u> <u>God kemisk tilstand</u> <u>senest 22. december</u> <u>2021</u>
<u>o5696</u>	Kommune(r): <u>Fredensborg</u>	<u>x1: 721306.46,</u> <u>y1: 6208484.36,</u>	<u>RW1</u>	<u>1,81</u>	<u>God økologisk tilstand</u> <u>senest 22. december</u> <u>2027</u>

	Navn: <u>HUMLEBÆKKEN</u>	x2: <u>719978.26,</u> y2: <u>6207976.81</u>			<u>God kemisk tilstand</u> <u>senest 22. december</u> <u>2021</u>
<u>o3740 x</u>	Kommune(r): <u>Faxe</u> Navn: <u>MOSEBØLLE BÆK,5</u>	x1: <u>694344.91,</u> y1: <u>6118349.67,</u> x2: <u>694129.49,</u> y2: <u>6120488.96</u>	<u>RW1</u>	<u>2,67</u>	<u>God økologisk tilstand</u> <u>senest 22. december</u> <u>2027</u> <u>God kemisk tilstand</u> <u>senest 22. december</u> <u>2021</u>
<u>c00338</u>	Kommune(r): <u>Køge</u> Navn: <u>Tranemosebæk</u>	x1: <u>695106.67,</u> y1: <u>6153648.41,</u> x2: <u>696124.63,</u> y2: <u>6152499.30</u>	<u>RW1</u>	<u>1,75</u>	<u>God økologisk tilstand</u> <u>senest 22. december</u> <u>2027</u> <u>God kemisk tilstand</u> <u>senest 22. december</u> <u>2021</u>
<u>o8466</u>	Kommune(r): <u>Lejre</u> Navn: <u>Kornerup Å B2</u>	x1: <u>688061.45,</u> y1: <u>6170010.13,</u> x2: <u>687992.51,</u> y2: <u>6169095.82</u>	<u>RW2</u>	<u>1,1</u>	<u>God økologisk tilstand</u> <u>senest 22. december</u> <u>2027</u> <u>God kemisk tilstand</u> <u>senest 22. december</u> <u>2021</u>
<u>o5059 b</u>	Kommune(r): <u>Holbæk</u> Navn: <u>Tt. Tuse Å, vdl 6-26</u>	x1: <u>661644.89,</u> y1: <u>6171104.04,</u> x2: <u>661872.50,</u> y2: <u>6173076.45</u>	<u>RW1</u>	<u>2,31</u>	<u>God økologisk tilstand</u> <u>senest 22. december</u> <u>2027</u> <u>God kemisk tilstand</u> <u>senest 22. december</u> <u>2021</u>
<u>ros 2.3 02320</u>	Kommune(r): <u>Gribskov</u> Navn: <u>ESRUM Å</u>	x1: <u>709817.66,</u> y1: <u>6219195.17,</u> x2: <u>709363.39,</u> y2: <u>6218687.72</u>	<u>RW2</u>	<u>0,86</u>	<u>God økologisk tilstand</u> <u>senest 22. december</u> <u>2027</u> <u>God kemisk tilstand</u> <u>senest 22. december</u> <u>2021</u>
<u>b00088</u>	Kommune(r): <u>Næstved</u> Navn: <u>Pilebæk</u>	x1: <u>665934.37,</u> y1: <u>6134214.99,</u> x2: <u>665768.03,</u> y2: <u>6134814.34</u>	<u>RW1</u>	<u>0,78</u>	<u>God økologisk tilstand</u> <u>senest 22. december</u> <u>2021</u> <u>God kemisk tilstand</u> <u>senest 22. december</u> <u>2021</u>
<u>b00045</u>	Kommune(r): <u>Faxe</u> Navn: <u>Viverup Vandløbet,</u> <u>B1</u>	x1: <u>696704.82,</u> y1: <u>6132885.69,</u> x2: <u>696439.42,</u> y2: <u>6133653.23</u>	<u>RW1</u>	<u>0,94</u>	<u>God økologisk tilstand</u> <u>senest 22. december</u> <u>2027</u> <u>God kemisk tilstand</u> <u>senest 22. december</u> <u>2021</u>

<u>o4369</u>	<u>Kommune(r):</u> <u>Stevns</u> <u>Navn:</u> <u>Tt. Tryggevælde Å</u> <u>fra Store</u>	<u>x1: 707017.01,</u> <u>y1: 6142838.80,</u> <u>x2: 706287.91,</u> <u>y2: 6142288.99</u>	<u>RW1</u>	<u>1,02</u>	<u>God økologisk tilstand</u> <u>senest 22. december</u> <u>2027</u> <u>God kemisk tilstand</u> <u>senest 22. december</u> <u>2021</u>
<u>o8335 b</u>	<u>Kommune(r):</u> <u>Ringsted</u> <u>Navn:</u> <u>Ringsted Å, str. 5</u>	<u>x1: 675825.48,</u> <u>y1: 6145026.86,</u> <u>x2: 675698.42,</u> <u>y2: 6147293.49,</u> <u>x3: 675890.27,</u> <u>y3: 6144819.56,</u> <u>x4: 675825.48,</u> <u>y4: 6145026.86,</u> <u>x5: 675890.27,</u> <u>y5: 6144819.56,</u> <u>x6: 675812.06,</u> <u>y6: 6144627.49,</u> <u>x7: 675825.48,</u> <u>y7: 6145026.86,</u> <u>x8: 675890.27,</u> <u>y8: 6144819.56</u>	<u>RW2</u>	<u>3,47</u>	<u>God økologisk tilstand</u> <u>senest 22. december</u> <u>2027</u> <u>God kemisk tilstand</u> <u>senest 22. december</u> <u>2021</u>
<u>o3711 y</u>	<u>Kommune(r):</u> <u>Faxe, Næstved</u> <u>Navn:</u> <u>HERREDSBÆK</u>	<u>x1: 694021.01,</u> <u>y1: 6118420.99,</u> <u>x2: 693327.87,</u> <u>y2: 6119024.55</u>	<u>RW1</u>	<u>1,95</u>	<u>God økologisk tilstand</u> <u>senest 22. december</u> <u>2027</u> <u>God kemisk tilstand</u> <u>senest 22. december</u> <u>2021</u>
<u>o9814</u>	<u>Kommune(r):</u> <u>Vordingborg</u> <u>Navn:</u> <u>AMBÆK BÆK</u>	<u>x1: 698509.16,</u> <u>y1: 6112083.37,</u> <u>x2: 697774.96,</u> <u>y2: 6112883.32</u>	<u>RW5</u>	<u>1,57</u>	<u>God økologisk tilstand</u> <u>senest 22. december</u> <u>2027</u> <u>God kemisk tilstand</u> <u>senest 22. december</u> <u>2021</u>
<u>t81</u>	<u>Kommune(r):</u> <u>Sorø</u> <u>Navn:</u> <u>Kgs.kilde Møllebæk</u> <u>3</u>	<u>x1: 661258.19,</u> <u>y1: 6139414.28,</u> <u>x2: 660976.27,</u> <u>y2: 6139600.82</u>	<u>RW1</u>	<u>0,38</u>	<u>God økologisk tilstand</u> <u>senest 22. december</u> <u>2027</u> <u>God kemisk tilstand</u> <u>senest 22. december</u> <u>2021</u>
<u>o8428</u>	<u>Kommune(r):</u> <u>Roskilde, Lejre</u> <u>Navn:</u> <u>Langvad Å, B3</u>	<u>x1: 692995.56,</u> <u>y1: 6163355.59,</u> <u>x2: 690319.83,</u> <u>y2: 6165481.56</u>	<u>RW2</u>	<u>4,4</u>	<u>God økologisk tilstand</u> <u>senest 22. december</u> <u>2027</u> <u>God kemisk tilstand</u> <u>senest 22. december</u> <u>2021</u>
<u>nyk 2.5 417</u>	<u>Kommune(r):</u> <u>Faxe</u>	<u>x1: 690773.19,</u> <u>y1: 6130482.97,</u>	<u>RW1</u>	<u>1,67</u>	<u>God økologisk tilstand</u> <u>senest 22. december</u> <u>2027</u>

	Navn: <u>T.T.SUSÅ</u>	x2: <u>690462.62,</u> y2: <u>6129099.49</u>			<u>God kemisk tilstand</u> <u>senest 22. december</u> <u>2021</u>
<u>o9802_y</u>	Kommune(r): <u>Vordingborg</u> Navn: <u>ASKEBY</u> <u>LANDKANAL</u>	x1: <u>705111.93,</u> y1: <u>6092610.44,</u> x2: <u>702175.95,</u> y2: <u>6093079.64</u>	<u>RW5</u>	<u>3,65</u>	<u>God økologisk tilstand</u> <u>senest 22. december</u> <u>2027</u> <u>God kemisk tilstand</u> <u>senest 22. december</u> <u>2021</u>
<u>o5074</u>	Kommune(r): <u>Holbæk</u> Navn: <u>Egemose Rende</u>	x1: <u>659123.79,</u> y1: <u>6172996.85,</u> x2: <u>659017.47,</u> y2: <u>6173597.05</u>	<u>RW1</u>	<u>0,65</u>	<u>God økologisk tilstand</u> <u>senest 22. december</u> <u>2027</u> <u>God kemisk tilstand</u> <u>senest 22. december</u> <u>2021</u>
<u>o4759_x</u>	Kommune(r): <u>Kalundborg</u> Navn: <u>34-11 Dt</u>	x1: <u>646604.90,</u> y1: <u>6159538.62,</u> x2: <u>646037.84,</u> y2: <u>6159333.07,</u> x3: <u>646651.27,</u> y3: <u>6159620.43,</u> x4: <u>646604.90,</u> y4: <u>6159538.62,</u> x5: <u>646651.27,</u> y5: <u>6159620.43,</u> x6: <u>646636.32,</u> y6: <u>6159805.93,</u> x7: <u>646924.03,</u> y7: <u>6159399.63,</u> x8: <u>646604.90,</u> y8: <u>6159538.62,</u> x9: <u>646960.61,</u> y9: <u>6159638.23,</u> x10: <u>646651.27,</u> y10: <u>6159620.43</u>	<u>RW1</u>	<u>1,7</u>	<u>God økologisk tilstand</u> <u>senest 22. december</u> <u>2027</u> <u>God kemisk tilstand</u> <u>senest 22. december</u> <u>2021</u>
<u>nyk_2.6_3125</u>	Kommune(r): <u>Faxe</u> Navn: <u>T.T.FAKSE Å</u>	x1: <u>697018.99,</u> y1: <u>6126583.08,</u> x2: <u>696151.07,</u> y2: <u>6126309.30</u>	<u>RW1</u>	<u>1,1</u>	<u>God økologisk tilstand</u> <u>senest 22. december</u> <u>2027</u> <u>God kemisk tilstand</u> <u>senest 22. december</u> <u>2021</u>
<u>c00510</u>	Kommune(r): <u>Ringsted</u> Navn: <u>Uden navn</u>	x1: <u>679673.69,</u> y1: <u>6157305.48,</u> x2: <u>679551.75,</u> y2: <u>6156817.55</u>	<u>RW1</u>	<u>0,52</u>	<u>God økologisk tilstand</u> <u>senest 22. december</u> <u>2027</u> <u>God kemisk tilstand</u> <u>senest 22. december</u> <u>2021</u>
<u>o3251</u>	Kommune(r): <u>Guldborgsund</u>	x1: <u>699443.45,</u> y1: <u>6077503.24,</u>	<u>RW1</u>	<u>1,06</u>	<u>God økologisk tilstand</u> <u>senest 22. december</u>

	Navn: <u>T.T.ØSTERSØEN</u>	x2: <u>700052.89,</u> y2: <u>6076774.37</u>			<u>2027</u> <u>God kemisk tilstand</u> <u>senest 22. december</u> <u>2021</u>
<u>o3354</u>	Kommune(r): <u>Vordingborg</u> Navn: <u>BÆKRENDEN</u>	x1: <u>697365.18,</u> y1: <u>6091311.53,</u> x2: <u>696171.28,</u> y2: <u>6091192.23</u>	<u>RW1</u>	<u>1,5</u>	<u>God økologisk tilstand</u> <u>senest 22. december</u> <u>2027</u> <u>God kemisk tilstand</u> <u>senest 22. december</u> <u>2021</u>
<u>o3242</u>	Kommune(r): <u>Guldborgsund</u> Navn: <u>T.T.TINGSTED Å,C4</u>	x1: <u>685329.30,</u> y1: <u>6074964.11,</u> x2: <u>685207.67,</u> y2: <u>6075627.20</u>	<u>RW1</u>	<u>1,01</u>	<u>God økologisk tilstand</u> <u>senest 22. december</u> <u>2027</u> <u>God kemisk tilstand</u> <u>senest 22. december</u> <u>2021</u>
<u>o8075 x</u>	Kommune(r): <u>Guldborgsund</u> Navn: <u>BJØRUP BÆK,5F</u>	x1: <u>688568.41,</u> y1: <u>6073125.34,</u> x2: <u>686333.50,</u> y2: <u>6072806.99</u>	<u>RW2</u>	<u>2,8</u>	<u>God økologisk tilstand</u> <u>senest 22. december</u> <u>2027</u> <u>God kemisk tilstand</u> <u>senest 22. december</u> <u>2021</u>
<u>o8422 b</u>	Kommune(r): <u>Holbæk, Sorø</u> Navn: <u>Åmose Å, str. 3, typ</u> <u>2</u>	x1: <u>662459.40,</u> y1: <u>6162467.80,</u> x2: <u>657351.15,</u> y2: <u>6162530.34</u>	<u>RW2</u>	<u>5,58</u>	<u>God økologisk tilstand</u> <u>senest 22. december</u> <u>2027</u> <u>God kemisk tilstand</u> <u>senest 22. december</u> <u>2021</u>
<u>ros 2.3 00140</u>	Kommune(r): <u>Gribskov</u> Navn: <u>TOBRO Å</u>	x1: <u>699603.64,</u> y1: <u>6216412.19,</u> x2: <u>699860.50,</u> y2: <u>6215105.46</u>	<u>RW1</u>	<u>1,55</u>	<u>God økologisk tilstand</u> <u>senest 22. december</u> <u>2021</u> <u>God kemisk tilstand</u> <u>senest 22. december</u> <u>2021</u>
<u>o4742</u>	Kommune(r): <u>Køge, Roskilde</u> Navn: <u>Viby Å, B3, typ 1</u>	x1: <u>688641.38,</u> y1: <u>6157479.87,</u> x2: <u>690463.17,</u> y2: <u>6158560.38</u>	<u>RW1</u>	<u>2,76</u>	<u>God økologisk tilstand</u> <u>senest 22. december</u> <u>2027</u> <u>God kemisk tilstand</u> <u>senest 22. december</u> <u>2021</u>
<u>o9781</u>	Kommune(r): <u>Lolland</u> Navn: <u>BRANDERSLEV</u> <u>Å,20L</u>	x1: <u>635854.49,</u> y1: <u>6080727.28,</u> x2: <u>636582.93,</u> y2: <u>6081939.99</u>	<u>RW5</u>	<u>2,02</u>	<u>God økologisk tilstand</u> <u>senest 22. december</u> <u>2027</u> <u>God kemisk tilstand</u> <u>senest 22. december</u> <u>2021</u>

<u>o4297</u>	<u>Kommune(r):</u> <u>Sorø</u> <u>Navn:</u> <u>29-1</u>	<u>x1: 664010.26,</u> <u>y1: 6140197.99,</u> <u>x2: 663816.73,</u> <u>y2: 6139742.94</u>	<u>RW1</u>	<u>0,65</u>	<u>God økologisk tilstand</u> <u>senest 22. december</u> <u>2021</u> <u>God kemisk tilstand</u> <u>senest 22. december</u> <u>2021</u>
<u>o3480</u>	<u>Kommune(r):</u> <u>Vordingborg</u> <u>Navn:</u> <u>ELLERENDEN,16.V0</u> <u>2.04</u>	<u>x1: 688268.63,</u> <u>y1: 6104945.98,</u> <u>x2: 686731.36,</u> <u>y2: 6104375.50</u>	<u>RW1</u>	<u>2,25</u>	<u>God økologisk tilstand</u> <u>senest 22. december</u> <u>2027</u> <u>God kemisk tilstand</u> <u>senest 22. december</u> <u>2021</u>
<u>o4437_x</u>	<u>Kommune(r):</u> <u>Sorø</u> <u>Navn:</u> <u>24-13-3</u>	<u>x1: 663476.68,</u> <u>y1: 6143770.01,</u> <u>x2: 663494.47,</u> <u>y2: 6145700.50,</u> <u>x3: 663494.47,</u> <u>y3: 6145700.50,</u> <u>x4: 662969.17,</u> <u>y4: 6145751.99,</u> <u>x5: 664293.76,</u> <u>y5: 6145248.49,</u> <u>x6: 663494.47,</u> <u>y6: 6145700.50,</u> <u>x7: 664880.67,</u> <u>y7: 6144247.23,</u> <u>x8: 664293.76,</u> <u>y8: 6145248.49,</u> <u>x9: 664997.92,</u> <u>y9: 6144972.32,</u> <u>x10: 664293.76,</u> <u>y10: 6145248.49,</u> <u>x11: 665041.14,</u> <u>y11: 6144862.87,</u> <u>x12: 664739.87,</u> <u>y12: 6144619.00,</u> <u>x13: 665041.14,</u> <u>y13: 6144862.87,</u> <u>x14: 664997.92,</u> <u>y14: 6144972.32,</u> <u>x15: 665056.75,</u> <u>y15: 6144735.49,</u> <u>x16: 665041.14,</u> <u>y16: 6144862.87,</u> <u>x17: 665073.62,</u> <u>y17: 6145064.49,</u> <u>x18: 664997.92,</u> <u>y18: 6144972.32</u>	<u>RW1</u>	<u>7,38</u>	<u>God økologisk tilstand</u> <u>senest 22. december</u> <u>2021</u> <u>God kemisk tilstand</u> <u>senest 22. december</u> <u>2021</u>
<u>c00382</u>	<u>Kommune(r):</u> <u>Vordingborg</u>	<u>x1: 691292.15,</u> <u>y1: 6106862.54,</u> <u>x2: 690080.01,</u> <u>y2: 6106915.98,</u>	<u>RW1</u>	<u>1,53</u>	<u>God økologisk tilstand</u> <u>senest 22. december</u> <u>2027</u>

	Navn: <u>MERN Å</u>	x3: <u>691483.53,</u> y3: <u>6106888.76,</u> x4: <u>691281.99,</u> y4: <u>6106863.72</u>			<u>God kemisk tilstand</u> <u>senest 22. december</u> <u>2021</u>
<u>o8301 b</u>	Kommune(r): <u>Faxe, Stevns</u> Navn: <u>Stenkildebæk, B2</u>	x1: <u>699365.97,</u> y1: <u>6137600.81,</u> x2: <u>694673.40,</u> y2: <u>6138290.07</u>	<u>RW2</u>	<u>5,31</u>	<u>God økologisk tilstand</u> <u>senest 22. december</u> <u>2027</u> <u>God kemisk tilstand</u> <u>senest 22. december</u> <u>2021</u>
<u>o9800</u>	Kommune(r): <u>Lolland</u> Navn: <u>KASBÆK,21L</u>	x1: <u>645183.06,</u> y1: <u>6092231.50,</u> x2: <u>645068.05,</u> y2: <u>6091465.49,</u> x3: <u>645184.35,</u> y3: <u>6092264.94,</u> x4: <u>645183.06,</u> y4: <u>6092231.50</u>	<u>RW5</u>	<u>0,85</u>	<u>God økologisk tilstand</u> <u>senest 22. december</u> <u>2027</u> <u>God kemisk tilstand</u> <u>senest 22. december</u> <u>2021</u>
<u>c00220</u>	Kommune(r): <u>Næstved</u> Navn: <u>FLADSÅ og Vandløb</u> <u>ved Grevensvæn</u>	x1: <u>679241.61,</u> y1: <u>6119658.50,</u> x2: <u>677301.50,</u> y2: <u>6118640.57,</u> x3: <u>679114.49,</u> y3: <u>6119915.99,</u> x4: <u>679241.61,</u> y4: <u>6119658.50,</u> x5: <u>679314.12,</u> y5: <u>6119651.50,</u> x6: <u>679241.61,</u> y6: <u>6119658.50</u>	<u>RW2</u>	<u>2,98</u>	<u>God økologisk tilstand</u> <u>senest 22. december</u> <u>2021</u> <u>God kemisk tilstand</u> <u>senest 22. december</u> <u>2021</u>
<u>c00289</u>	Kommune(r): <u>Lejre</u> Navn: <u>Helligrenden, typ 2</u> <u>og tilløb Bo</u>	x1: <u>684572.93,</u> y1: <u>6170227.18,</u> x2: <u>683973.85,</u> y2: <u>6170117.96,</u> x3: <u>684095.48,</u> y3: <u>6170494.85,</u> x4: <u>684033.97,</u> y4: <u>6170227.79,</u> x5: <u>684358.69,</u> y5: <u>6170937.22,</u> x6: <u>684095.48,</u> y6: <u>6170494.85,</u> x7: <u>684095.48,</u> y7: <u>6170494.85,</u> x8: <u>683793.34,</u> y8: <u>6170553.22</u>	<u>RW2</u>	<u>2,12</u>	<u>God økologisk tilstand</u> <u>senest 22. december</u> <u>2027</u> <u>God kemisk tilstand</u> <u>senest 22. december</u> <u>2021</u>
<u>o3953</u>	Kommune(r): <u>Næstved</u> Navn: <u>STENSKOV</u> <u>VANDLØB,48</u>	x1: <u>675226.30,</u> y1: <u>6128772.93,</u> x2: <u>674674.77,</u> y2: <u>6128601.78</u>	<u>RW1</u>	<u>0,77</u>	<u>God økologisk tilstand</u> <u>senest 22. december</u> <u>2021</u> <u>God kemisk tilstand</u> <u>senest 22. december</u> <u>2021</u>

<u>o4837</u>	Kommune(r): <u>Holbæk</u> Navn: <u>Rendebækken</u>	x1: <u>677136.56,</u> y1: <u>6162558.73,</u> x2: <u>674592.13,</u> y2: <u>6163584.90</u>	<u>RW1</u>	<u>4,47</u>	<u>God økologisk tilstand</u> <u>senest 22. december</u> <u>2021</u> <u>God kemisk tilstand</u> <u>senest 22. december</u> <u>2021</u>
<u>t152</u>	Kommune(r): <u>Odsherred</u> Navn: <u>45-12</u>	x1: <u>649565.91,</u> y1: <u>6185295.85,</u> x2: <u>649394.96,</u> y2: <u>6185078.34</u>	<u>RW1</u>	<u>0,29</u>	<u>God økologisk tilstand</u> <u>senest 22. december</u> <u>2021</u> <u>God kemisk tilstand</u> <u>senest 22. december</u> <u>2021</u>
<u>o4247</u>	Kommune(r): <u>Stevns</u> Navn: <u>Bæk i Hårlev, B3</u>	x1: <u>706193.43,</u> y1: <u>6137838.27,</u> x2: <u>703140.14,</u> y2: <u>6138599.95</u>	<u>RW1</u>	<u>3,38</u>	<u>God økologisk tilstand</u> <u>senest 22. december</u> <u>2027</u> <u>God kemisk tilstand</u> <u>senest 22. december</u> <u>2021</u>
<u>o6052_x</u>	Kommune(r): <u>Helsingør, Gribskov</u> Navn: <u>PANDEHAVE Å</u>	x1: <u>712316.66,</u> y1: <u>6219056.64,</u> x2: <u>711625.22,</u> y2: <u>6222408.89</u>	<u>RW1</u>	<u>4,12</u>	<u>God økologisk tilstand</u> <u>senest 22. december</u> <u>2027</u> <u>God kemisk tilstand</u> <u>senest 22. december</u> <u>2021</u>
<u>o8418_a</u>	Kommune(r): <u>Holbæk</u> Navn: <u>Vallenderød Bæk</u>	x1: <u>669463.38,</u> y1: <u>6163797.81,</u> x2: <u>669789.36,</u> y2: <u>6162468.58</u>	<u>RW2</u>	<u>2,09</u>	<u>God økologisk tilstand</u> <u>senest 22. december</u> <u>2027</u> <u>God kemisk tilstand</u> <u>senest 22. december</u> <u>2021</u>
<u>o8173_a</u>	Kommune(r): <u>Vordingborg</u> Navn: <u>SKVATTEN</u>	x1: <u>692329.21,</u> y1: <u>6108214.53,</u> x2: <u>689529.93,</u> y2: <u>6111074.66</u>	<u>RW2</u>	<u>4,64</u>	<u>God økologisk tilstand</u> <u>senest 22. december</u> <u>2027</u> <u>God kemisk tilstand</u> <u>senest 22. december</u> <u>2021</u>
<u>o4056</u>	Kommune(r): <u>Næstved</u> Navn: <u>33-6-4</u>	x1: <u>669147.72,</u> y1: <u>6131829.07,</u> x2: <u>667310.59,</u> y2: <u>6131241.54,</u> x3: <u>667242.74,</u> y3: <u>6131200.50,</u> x4: <u>667195.27,</u> y4: <u>6131175.07,</u> x5: <u>667310.59,</u> y5: <u>6131241.54,</u> x6: <u>667242.74,</u> y6: <u>6131200.50,</u>	<u>RW1</u>	<u>4,41</u>	<u>God økologisk tilstand</u> <u>senest 22. december</u> <u>2027</u> <u>God kemisk tilstand</u> <u>senest 22. december</u> <u>2021</u>

		<u>x7: 667310.59,</u> <u>y7: 6131241.54,</u> <u>x8: 666724.36,</u> <u>y8: 6131484.00,</u> <u>x9: 667242.74,</u> <u>y9: 6131200.50,</u> <u>x10: 667097.74,</u> <u>y10: 6131192.00,</u> <u>x11: 669147.72,</u> <u>y11: 6131829.07,</u> <u>x12: 668995.69,</u> <u>y12: 6131412.47,</u> <u>x13: 669688.15,</u> <u>y13: 6132161.58,</u> <u>x14: 669147.72,</u> <u>y14: 6131829.07</u>			
<u>o4780</u>	<u>Kommune(r):</u> <u>Lejre</u> <u>Navn:</u> <u>Uden navn</u>	<u>x1: 684971.35,</u> <u>y1: 6161076.09,</u> <u>x2: 683872.21,</u> <u>y2: 6160444.69</u>	<u>RW1</u>	<u>1,72</u>	<u>God økologisk tilstand</u> <u>senest 22. december</u> <u>2021</u> <u>God kemisk tilstand</u> <u>senest 22. december</u> <u>2021</u>
<u>o4184</u>	<u>Kommune(r):</u> <u>Næstved</u> <u>Navn:</u> <u>TELEMARKSGRØFT,</u> <u>Z</u>	<u>x1: 669977.98,</u> <u>y1: 6136520.17,</u> <u>x2: 669216.62,</u> <u>y2: 6136142.49</u>	<u>RW1</u>	<u>0,98</u>	<u>God økologisk tilstand</u> <u>senest 22. december</u> <u>2027</u> <u>God kemisk tilstand</u> <u>senest 22. december</u> <u>2021</u>
<u>o4994</u>	<u>Kommune(r):</u> <u>Høje Taastrup,</u> <u>Ishøj, Greve</u> <u>Navn:</u> <u>Lille Vejle Å, C, typ</u> <u>1</u>	<u>x1: 705997.73,</u> <u>y1: 6168818.11,</u> <u>x2: 701846.97,</u> <u>y2: 6170633.45</u>	<u>RW1</u>	<u>5,31</u>	<u>God økologisk tilstand</u> <u>senest 22. december</u> <u>2027</u> <u>God kemisk tilstand</u> <u>senest 22. december</u> <u>2027</u>
<u>o8377 b</u>	<u>Kommune(r):</u> <u>Slagelse, Sorø</u> <u>Navn:</u> <u>Tude Å</u>	<u>x1: 657559.75,</u> <u>y1: 6152197.99,</u> <u>x2: 654345.74,</u> <u>y2: 6154154.99</u>	<u>RW2</u>	<u>4,72</u>	<u>God økologisk tilstand</u> <u>senest 22. december</u> <u>2027</u> <u>God kemisk tilstand</u> <u>senest 22. december</u> <u>2027</u>
<u>o4021</u>	<u>Kommune(r):</u> <u>Faxe</u> <u>Navn:</u> <u>2-29</u>	<u>x1: 685663.41,</u> <u>y1: 6130599.15,</u> <u>x2: 685403.43,</u> <u>y2: 6130842.01</u>	<u>RW1</u>	<u>0,62</u>	<u>God økologisk tilstand</u> <u>senest 22. december</u> <u>2021</u> <u>God kemisk tilstand</u> <u>senest 22. december</u> <u>2021</u>
<u>ros 2.3 07540</u>	<u>Kommune(r):</u> <u>Furesø, Allerød</u>	<u>x1: 707763.52,</u> <u>y1: 6191020.16,</u>	<u>RW1</u>	<u>0,86</u>	<u>God økologisk tilstand</u> <u>senest 22. december</u> <u>2027</u>

	Navn: <u>VASSINGRØD</u> <u>LØBET</u>	x2: <u>707389.97,</u> y2: <u>6191682.88</u>			<u>God kemisk tilstand</u> <u>senest 22. december</u> <u>2021</u>
<u>o8684 x</u>	Kommune(r): <u>Gribskov</u> Navn: <u>SØBORG KANAL</u>	x1: <u>705228.54,</u> y1: <u>6220772.22,</u> x2: <u>705688.66,</u> y2: <u>6225123.53</u>	<u>RW2</u>	<u>5,54</u>	<u>God økologisk tilstand</u> <u>senest 22. december</u> <u>2027</u> <u>God kemisk tilstand</u> <u>senest 22. december</u> <u>2021</u>
<u>o5730</u>	Kommune(r): <u>Fredensborg,</u> <u>Helsingør</u> Navn: <u>KROGERUP</u> <u>VANDLØB</u>	x1: <u>721394.38,</u> y1: <u>6209197.17,</u> x2: <u>719958.76,</u> y2: <u>6209215.78</u>	<u>RW1</u>	<u>1,81</u>	<u>God økologisk tilstand</u> <u>senest 22. december</u> <u>2027</u> <u>God kemisk tilstand</u> <u>senest 22. december</u> <u>2021</u>
<u>t87</u>	Kommune(r): <u>Stevns</u> Navn: <u>Valløvandløbet, B1</u>	x1: <u>702789.28,</u> y1: <u>6144671.55,</u> x2: <u>702585.65,</u> y2: <u>6144320.40</u>	<u>RW2</u>	<u>0,45</u>	<u>God økologisk tilstand</u> <u>senest 22. december</u> <u>2021</u> <u>God kemisk tilstand</u> <u>senest 22. december</u> <u>2021</u>
<u>o3982 x</u>	Kommune(r): <u>Stevns</u> Navn: <u>HAVNELEVRENDE,2</u>	x1: <u>712606.55,</u> y1: <u>6127339.38,</u> x2: <u>712185.28,</u> y2: <u>6129739.95</u>	<u>RW1</u>	<u>3,13</u>	<u>God økologisk tilstand</u> <u>senest 22. december</u> <u>2027</u> <u>God kemisk tilstand</u> <u>senest 22. december</u> <u>2021</u>
<u>o8495 a</u>	Kommune(r): <u>Lejre</u> Navn: <u>Ejby Å, B1, typ 2</u>	x1: <u>679893.84,</u> y1: <u>6175926.11,</u> x2: <u>678467.96,</u> y2: <u>6176873.56</u>	<u>RW2</u>	<u>2,12</u>	<u>God økologisk tilstand</u> <u>senest 22. december</u> <u>2027</u> <u>God kemisk tilstand</u> <u>senest 22. december</u> <u>2021</u>
<u>o4324</u>	Kommune(r): <u>Sorø</u> Navn: <u>Kgs.kilde Møllebæk</u> <u>2</u>	x1: <u>660867.37,</u> y1: <u>6139871.95,</u> x2: <u>659744.48,</u> y2: <u>6140306.83,</u> x3: <u>659744.48,</u> y3: <u>6140306.83,</u> x4: <u>658585.05,</u> y4: <u>6140906.66,</u> x5: <u>659744.48,</u> y5: <u>6140306.83,</u> x6: <u>658655.75,</u> y6: <u>6140636.50</u>	<u>RW1</u>	<u>4,97</u>	<u>God økologisk tilstand</u> <u>senest 22. december</u> <u>2021</u> <u>God kemisk tilstand</u> <u>senest 22. december</u> <u>2021</u>
<u>o8581 y</u>	Kommune(r): <u>Hørsholm,</u> <u>Rudersdal</u>	x1: <u>718116.75,</u> y1: <u>6199143.87,</u>	<u>RW2</u>	<u>2,61</u>	<u>God økologisk tilstand</u> <u>senest 22. december</u> <u>2027</u>

	Navn: <u>USSERØD Å</u>	x2: <u>717012.48,</u> y2: <u>6197369.68</u>			<u>God kemisk tilstand</u> <u>senest 22. december</u> <u>2021</u>
<u>o10050</u>	Kommune(r): <u>Næstved</u> Navn: <u>32-11</u>	x1: <u>664116.75,</u> y1: <u>6134906.97,</u> x2: <u>663824.44,</u> y2: <u>6134803.50,</u> x3: <u>664116.75,</u> y3: <u>6134906.97,</u> x4: <u>664105.13,</u> y4: <u>6134794.98,</u> x5: <u>664116.75,</u> y5: <u>6134906.97,</u> x6: <u>664307.66,</u> y6: <u>6135107.48</u>	<u>RW1</u>	<u>0,75</u>	<u>God økologisk tilstand</u> <u>senest 22. december</u> <u>2021</u> <u>God kemisk tilstand</u> <u>senest 22. december</u> <u>2021</u>
<u>o8498 f</u>	Kommune(r): <u>Holbæk</u> Navn: <u>Kobbøl Å, str. 3</u>	x1: <u>662384.79,</u> y1: <u>6175034.68,</u> x2: <u>659782.04,</u> y2: <u>6174725.83</u>	<u>RW5</u>	<u>2,65</u>	<u>God økologisk tilstand</u> <u>senest 22. december</u> <u>2027</u> <u>God kemisk tilstand</u> <u>senest 22. december</u> <u>2021</u>
<u>o8515 c</u>	Kommune(r): <u>Høje Taastrup,</u> <u>Egedal</u> Navn: <u>Nybølle Å</u>	x1: <u>705121.01,</u> y1: <u>6177992.14,</u> x2: <u>704228.15,</u> y2: <u>6178415.83</u>	<u>RW2</u>	<u>1,19</u>	<u>God økologisk tilstand</u> <u>senest 22. december</u> <u>2027</u> <u>God kemisk tilstand</u> <u>senest 22. december</u> <u>2021</u>
<u>ros 2.4 11200</u>	Kommune(r): <u>Faxe</u> Navn: <u>Tt. Freerslev Å ved</u> <u>Frenderup</u>	x1: <u>695705.32,</u> y1: <u>6130502.37,</u> x2: <u>695435.67,</u> y2: <u>6131671.55</u>	<u>RW2</u>	<u>1,53</u>	<u>God økologisk tilstand</u> <u>senest 22. december</u> <u>2021</u> <u>God kemisk tilstand</u> <u>senest 22. december</u> <u>2021</u>
<u>o4731</u>	Kommune(r): <u>Ringsted</u> Navn: <u>14-11</u>	x1: <u>681069.00,</u> y1: <u>6157933.50,</u> x2: <u>680341.85,</u> y2: <u>6156970.19</u>	<u>RW1</u>	<u>1,62</u>	<u>God økologisk tilstand</u> <u>senest 22. december</u> <u>2027</u> <u>God kemisk tilstand</u> <u>senest 22. december</u> <u>2021</u>
<u>ros 2.4 11340</u>	Kommune(r): <u>Faxe</u> Navn: <u>Tryggevælde Å, B2</u>	x1: <u>698016.60,</u> y1: <u>6136659.74,</u> x2: <u>696555.38,</u> y2: <u>6136656.31</u>	<u>RW2</u>	<u>1,9</u>	<u>God økologisk tilstand</u> <u>senest 22. december</u> <u>2027</u> <u>God kemisk tilstand</u> <u>senest 22. december</u> <u>2021</u>
<u>nyk 2.5 1553</u>	Kommune(r): <u>Guldborgsund</u>	x1: <u>690883.94,</u> y1: <u>6090557.08,</u>	<u>RW1</u>	<u>0,59</u>	<u>God økologisk tilstand</u> <u>senest 22. december</u> <u>2027</u>

	Navn: <u>T.T.SORTSØ,5G-7G</u>	x2: <u>690328.20,</u> y2: <u>6090600.97</u>			<u>God kemisk tilstand</u> <u>senest 22. december</u> <u>2021</u>
<u>o8443 x</u>	Kommune(r): <u>Kalundborg</u> Navn: <u>Tranemose Å, str.</u> <u>1, typ 2</u>	x1: <u>640995.65,</u> y1: <u>6168276.52,</u> x2: <u>644158.26,</u> y2: <u>6163500.48</u>	<u>RW2</u>	<u>7,14</u>	<u>God økologisk tilstand</u> <u>senest 22. december</u> <u>2027</u> <u>God kemisk tilstand</u> <u>senest 22. december</u> <u>2027</u>
<u>o9253 x</u>	Kommune(r): <u>Sorø</u> Navn: <u>Galtebjerggrøften</u>	x1: <u>664339.25,</u> y1: <u>6158191.73,</u> x2: <u>662545.29,</u> y2: <u>6158409.31</u>	<u>RW4</u>	<u>2,36</u>	<u>God økologisk tilstand</u> <u>senest 22. december</u> <u>2027</u> <u>God kemisk tilstand</u> <u>senest 22. december</u> <u>2021</u>
<u>nyk 2.6 3596</u>	Kommune(r): <u>Vordingborg</u> Navn: <u>T.T.BØGESTRØMM</u> <u>EN</u>	x1: <u>701438.71,</u> y1: <u>6102268.41,</u> x2: <u>700962.68,</u> y2: <u>6102155.42</u>	<u>RW1</u>	<u>0,54</u>	<u>God økologisk tilstand</u> <u>senest 22. december</u> <u>2027</u> <u>God kemisk tilstand</u> <u>senest 22. december</u> <u>2021</u>
<u>o8590 f</u>	Kommune(r): <u>Allerød, Hillerød</u> Navn: <u>Lynge Å</u>	x1: <u>704816.71,</u> y1: <u>6197828.14,</u> x2: <u>706457.48,</u> y2: <u>6195651.91</u>	<u>RW1</u>	<u>3,33</u>	<u>God økologisk tilstand</u> <u>senest 22. december</u> <u>2027</u> <u>God kemisk tilstand</u> <u>senest 22. december</u> <u>2021</u>
<u>ros 2.3 02700</u>	Kommune(r): <u>Gribskov</u> Navn: <u>ESRUM Å</u>	x1: <u>710233.30,</u> y1: <u>6222730.50,</u> x2: <u>709669.17,</u> y2: <u>6222172.25</u>	<u>RW2</u>	<u>0,86</u>	<u>God økologisk tilstand</u> <u>senest 22. december</u> <u>2027</u> <u>God kemisk tilstand</u> <u>senest 22. december</u> <u>2021</u>
<u>o8214 x</u>	Kommune(r): <u>Næstved</u> Navn: <u>FLADSÅ</u>	x1: <u>687351.56,</u> y1: <u>6122723.98,</u> x2: <u>686149.15,</u> y2: <u>6122545.47</u>	<u>RW2</u>	<u>1,65</u>	<u>God økologisk tilstand</u> <u>senest 22. december</u> <u>2027</u> <u>God kemisk tilstand</u> <u>senest 22. december</u> <u>2021</u>
<u>o5292 b</u>	Kommune(r): <u>København,</u> <u>Gentofte</u> Navn: <u>NORDKANALEN</u>	x1: <u>722740.59,</u> y1: <u>6180920.69,</u> x2: <u>721230.18,</u> y2: <u>6181223.33,</u> x3: <u>721230.18,</u> y3: <u>6181223.33,</u> x4: <u>720764.70,</u> y4: <u>6180802.31,</u>	<u>RW1</u>	<u>3,19</u>	<u>God økologisk tilstand</u> <u>senest 22. december</u> <u>2027</u> <u>God kemisk tilstand</u> <u>senest 22. december</u> <u>2021</u>

		x5: <u>721230.18,</u> y5: <u>6181223.33,</u> x6: <u>721211.42,</u> y6: <u>6180813.48</u>			
<u>o5406</u>	Kommune(r): <u>Odsherred</u> Navn: <u>45-4</u>	x1: <u>653754.59,</u> y1: <u>6191818.01,</u> x2: <u>654041.82,</u> y2: <u>6191033.36</u>	<u>RW1</u>	<u>0,93</u>	<u>God økologisk tilstand</u> <u>senest 22. december</u> <u>2027</u> <u>God kemisk tilstand</u> <u>senest 22. december</u> <u>2021</u>
<u>o5013</u>	Kommune(r): <u>Holbæk</u> Navn: <u>Tt. Tuse Å, vdl 6-40</u>	x1: <u>661084.33,</u> y1: <u>6171513.71,</u> x2: <u>660639.36,</u> y2: <u>6170721.16</u>	<u>RW1</u>	<u>0,99</u>	<u>God økologisk tilstand</u> <u>senest 22. december</u> <u>2027</u> <u>God kemisk tilstand</u> <u>senest 22. december</u> <u>2021</u>
<u>nyk 2.6 3690</u>	Kommune(r): <u>Guldborgsund</u> Navn: <u>ÅLHOLMLØBET,44L</u>	x1: <u>675216.57,</u> y1: <u>6062065.58,</u> x2: <u>674952.77,</u> y2: <u>6062716.39</u>	<u>RW5</u>	<u>0,74</u>	<u>God økologisk tilstand</u> <u>senest 22. december</u> <u>2027</u> <u>God kemisk tilstand</u> <u>senest 22. december</u> <u>2021</u>
<u>o4203</u>	Kommune(r): <u>Næstved</u> Navn: <u>T.T.TYSTRUP SØ</u>	x1: <u>665632.24,</u> y1: <u>6137291.48,</u> x2: <u>665119.69,</u> y2: <u>6136945.70,</u> x3: <u>665655.38,</u> y3: <u>6137307.99,</u> x4: <u>665632.24,</u> y4: <u>6137291.48,</u> x5: <u>665999.88,</u> y5: <u>6136987.98,</u> x6: <u>665632.24,</u> y6: <u>6137291.48,</u> x7: <u>666016.68,</u> y7: <u>6137033.50,</u> x8: <u>665999.88,</u> y8: <u>6136987.98,</u> x9: <u>666174.93,</u> y9: <u>6137223.99,</u> x10: <u>665999.88,</u> y10: <u>6136987.98</u>	<u>RW1</u>	<u>1,73</u>	<u>God økologisk tilstand</u> <u>senest 22. december</u> <u>2027</u> <u>God kemisk tilstand</u> <u>senest 22. december</u> <u>2021</u>
<u>o4767</u>	Kommune(r): <u>Køge, Roskilde,</u> <u>Lejre</u> Navn: <u>Bregnetved Å, typ 1</u>	x1: <u>687692.50,</u> y1: <u>6160008.42,</u> x2: <u>687965.21,</u> y2: <u>6156911.19</u>	<u>RW1</u>	<u>3,61</u>	<u>God økologisk tilstand</u> <u>senest 22. december</u> <u>2027</u> <u>God kemisk tilstand</u> <u>senest 22. december</u> <u>2021</u>
<u>o8590 a</u>	Kommune(r): <u>Hillerød,</u>	x1: <u>693722.83,</u> y1: <u>6199111.69,</u>	<u>RW2</u>	<u>3,91</u>	<u>God økologisk tilstand</u> <u>senest 22. december</u>

	<u>Frederikssund,</u> <u>Halsnæs</u> Navn: <u>Havelse Å, B2</u>	<u>x2: 691723.86,</u> <u>y2: 6196875.13</u>			<u>2027</u> <u>God kemisk tilstand</u> <u>senest 22. december</u> <u>2021</u>
<u>o8541 a</u>	<u>Kommune(r):</u> <u>Furesø, Egedal</u> Navn: <u>Bundså, B1, typ 2</u>	<u>x1: 706559.63,</u> <u>y1: 6185748.46,</u> <u>x2: 707149.98,</u> <u>y2: 6187677.85</u>	<u>RW2</u>	<u>3,44</u>	<u>God økologisk tilstand</u> <u>senest 22. december</u> <u>2027</u> <u>God kemisk tilstand</u> <u>senest 22. december</u> <u>2021</u>
<u>o8371 e</u>	<u>Kommune(r):</u> <u>Køge</u> Navn: <u>Slimminge Å, B1</u>	<u>x1: 688750.63,</u> <u>y1: 6150269.21,</u> <u>x2: 687502.02,</u> <u>y2: 6149568.10</u>	<u>RW2</u>	<u>2,59</u>	<u>God økologisk tilstand</u> <u>senest 22. december</u> <u>2027</u> <u>God kemisk tilstand</u> <u>senest 22. december</u> <u>2021</u>
<u>o8371 g</u>	<u>Kommune(r):</u> <u>Køge</u> Navn: <u>Ejby Møllebæk, typ</u> <u>2</u>	<u>x1: 692984.93,</u> <u>y1: 6152570.47,</u> <u>x2: 692548.55,</u> <u>y2: 6154460.80</u>	<u>RW2</u>	<u>2,32</u>	<u>God økologisk tilstand</u> <u>senest 22. december</u> <u>2027</u> <u>God kemisk tilstand</u> <u>senest 22. december</u> <u>2021</u>
<u>o9776 x</u>	<u>Kommune(r):</u> <u>Guldborgsund</u> Navn: <u>TINGSTED Å,4F</u>	<u>x1: 690481.13,</u> <u>y1: 6080186.02,</u> <u>x2: 687970.05,</u> <u>y2: 6079732.79</u>	<u>RW5</u>	<u>5,39</u>	<u>God økologisk tilstand</u> <u>senest 22. december</u> <u>2027</u> <u>God kemisk tilstand</u> <u>senest 22. december</u> <u>2021</u>
<u>o5402 x</u>	<u>Kommune(r):</u> <u>Egedal,</u> <u>Frederikssund</u> Navn: <u>Jørlunde Å</u>	<u>x1: 698788.98,</u> <u>y1: 6191328.02,</u> <u>x2: 696173.58,</u> <u>y2: 6190798.79</u>	<u>RW1</u>	<u>3</u>	<u>God økologisk tilstand</u> <u>senest 22. december</u> <u>2021</u> <u>God kemisk tilstand</u> <u>senest 22. december</u> <u>2021</u>
<u>o5027 a</u>	<u>Kommune(r):</u> <u>Lejre</u> Navn: <u>Vintre Møllebæk,</u> <u>B1</u>	<u>x1: 676856.04,</u> <u>y1: 6170665.23,</u> <u>x2: 676289.02,</u> <u>y2: 6171924.14</u>	<u>RW1</u>	<u>1,51</u>	<u>God økologisk tilstand</u> <u>senest 22. december</u> <u>2021</u> <u>God kemisk tilstand</u> <u>senest 22. december</u> <u>2021</u>
<u>o5778</u>	<u>Kommune(r):</u> <u>Gribskov</u> Navn: <u>Tt. Hessemose Å</u> <u>ved Duemosehu</u>	<u>x1: 703643.42,</u> <u>y1: 6211403.05,</u> <u>x2: 703620.90,</u> <u>y2: 6212227.53</u>	<u>RW1</u>	<u>1,11</u>	<u>God økologisk tilstand</u> <u>senest 22. december</u> <u>2021</u> <u>God kemisk tilstand</u> <u>senest 22. december</u> <u>2021</u>

<u>o8204</u>	<u>Kommune(r):</u> <u>Næstved</u> <u>Navn:</u> <u>RØNNEBÆK,15</u>	<u>x1: 677175.13,</u> <u>y1: 6121807.03,</u> <u>x2: 676321.06,</u> <u>y2: 6121036.80</u>	<u>RW2</u>	<u>1,45</u>	<u>God økologisk tilstand</u> <u>senest 22. december</u> <u>2027</u> <u>God kemisk tilstand</u> <u>senest 22. december</u> <u>2021</u>
<u>ros 2.1 05600</u>	<u>Kommune(r):</u> <u>Kalundborg</u> <u>Navn:</u> <u>Helsingø Å</u>	<u>x1: 639990.73,</u> <u>y1: 6157830.33,</u> <u>x2: 639539.72,</u> <u>y2: 6158660.18</u>	<u>RW5</u>	<u>0,97</u>	<u>God økologisk tilstand</u> <u>senest 22. december</u> <u>2027</u> <u>God kemisk tilstand</u> <u>senest 22. december</u> <u>2021</u>
<u>o3680</u>	<u>Kommune(r):</u> <u>Næstved</u> <u>Navn:</u> <u>HULEBÆK</u>	<u>x1: 688512.41,</u> <u>y1: 6117701.12,</u> <u>x2: 690111.22,</u> <u>y2: 6115722.60</u>	<u>RW1</u>	<u>3,12</u>	<u>God økologisk tilstand</u> <u>senest 22. december</u> <u>2027</u> <u>God kemisk tilstand</u> <u>senest 22. december</u> <u>2021</u>
<u>o8308 i</u>	<u>Kommune(r):</u> <u>Ringsted, Næstved</u> <u>Navn:</u> <u>Suså, str. 6</u>	<u>x1: 679364.50,</u> <u>y1: 6139164.00,</u> <u>x2: 677842.93,</u> <u>y2: 6139665.99,</u> <u>x3: 677912.93,</u> <u>y3: 6139533.49,</u> <u>x4: 677842.93,</u> <u>y4: 6139665.99,</u> <u>x5: 677842.93,</u> <u>y5: 6139665.99,</u> <u>x6: 677842.85,</u> <u>y6: 6139665.95</u>	<u>RW2</u>	<u>2,12</u>	<u>God økologisk tilstand</u> <u>senest 22. december</u> <u>2027</u> <u>God kemisk tilstand</u> <u>senest 22. december</u> <u>2021</u>
<u>o9783</u>	<u>Kommune(r):</u> <u>Guldborgsund</u> <u>Navn:</u> <u>SØRUP Å,17F</u>	<u>x1: 681547.23,</u> <u>y1: 6082139.60,</u> <u>x2: 680023.60,</u> <u>y2: 6081236.00</u>	<u>RW5</u>	<u>1,94</u>	<u>God økologisk tilstand</u> <u>senest 22. december</u> <u>2027</u> <u>God kemisk tilstand</u> <u>senest 22. december</u> <u>2021</u>
<u>c00352</u>	<u>Kommune(r):</u> <u>Slagelse</u> <u>Navn:</u> <u>Seerdrup Å og</u> <u>Styrterenden</u>	<u>x1: 648011.19,</u> <u>y1: 6134596.30,</u> <u>x2: 646696.07,</u> <u>y2: 6132445.61,</u> <u>x3: 648011.19,</u> <u>y3: 6134596.30,</u> <u>x4: 647694.58,</u> <u>y4: 6134942.63,</u> <u>x5: 648860.62,</u> <u>y5: 6135128.96,</u> <u>x6: 648011.19,</u> <u>y6: 6134596.30</u>	<u>RW2</u>	<u>4,88</u>	<u>God økologisk tilstand</u> <u>senest 22. december</u> <u>2027</u> <u>God kemisk tilstand</u> <u>senest 22. december</u> <u>2027</u>
<u>o9796</u>	<u>Kommune(r):</u> <u>Lolland</u>	<u>x1: 648201.66,</u> <u>y1: 6088914.67,</u>	<u>RW5</u>	<u>0,75</u>	<u>God økologisk tilstand</u> <u>senest 22. december</u>

	Navn: <u>EGHOLM BÆK,22L</u>	x2: <u>648613.97,</u> y2: <u>6088795.70</u>			<u>2027</u> <u>God kemisk tilstand</u> <u>senest 22. december</u> <u>2021</u>
<u>ros 2.2 01900</u>	Kommune(r): <u>Holbæk</u> Navn: <u>Kobbøl Å, str. 1</u>	x1: <u>658405.19,</u> y1: <u>6173096.10,</u> x2: <u>657929.87,</u> y2: <u>6172441.29</u>	<u>RW2</u>	<u>0,92</u>	<u>God økologisk tilstand</u> <u>senest 22. december</u> <u>2027</u> <u>God kemisk tilstand</u> <u>senest 22. december</u> <u>2021</u>
<u>c00547</u>	Kommune(r): <u>Roskilde</u> Navn: <u>Himmelev Bæk</u>	x1: <u>697731.29,</u> y1: <u>6174926.48,</u> x2: <u>697487.08,</u> y2: <u>6174361.09</u>	<u>RW1</u>	<u>0,66</u>	<u>God økologisk tilstand</u> <u>senest 22. december</u> <u>2027</u> <u>God kemisk tilstand</u> <u>senest 22. december</u> <u>2021</u>
<u>o9878</u>	Kommune(r): <u>Ballerup, Furesø</u> Navn: <u>Jonstrup Å</u>	x1: <u>709251.67,</u> y1: <u>6184289.29,</u> x2: <u>708353.67,</u> y2: <u>6184397.11</u>	<u>RW5</u>	<u>1,05</u>	<u>God økologisk tilstand</u> <u>senest 22. december</u> <u>2027</u> <u>God kemisk tilstand</u> <u>senest 22. december</u> <u>2021</u>
<u>o8529 b</u>	Kommune(r): <u>Egedal, Roskilde</u> Navn: <u>Værebøl Å, typ 2</u>	x1: <u>702584.27,</u> y1: <u>6181880.66,</u> x2: <u>700818.46,</u> y2: <u>6182883.62</u>	<u>RW2</u>	<u>2,36</u>	<u>God økologisk tilstand</u> <u>senest 22. december</u> <u>2027</u> <u>God kemisk tilstand</u> <u>senest 22. december</u> <u>2021</u>
<u>o5861 b</u>	Kommune(r): <u>Gribskov</u> Navn: <u>Hessemøl Å -</u> <u>genåbnet</u>	x1: <u>704817.76,</u> y1: <u>6213146.96,</u> x2: <u>703379.13,</u> y2: <u>6213452.45</u>	<u>RW1</u>	<u>2,32</u>	<u>God økologisk tilstand</u> <u>senest 22. december</u> <u>2027</u> <u>God kemisk tilstand</u> <u>senest 22. december</u> <u>2021</u>
<u>o9870</u>	Kommune(r): <u>Kalundborg</u> Navn: <u>Landgrøften, typ 2</u>	x1: <u>647683.58,</u> y1: <u>6166114.82,</u> x2: <u>646678.77,</u> y2: <u>6165762.97</u>	<u>RW5</u>	<u>1,76</u>	<u>God økologisk tilstand</u> <u>senest 22. december</u> <u>2027</u> <u>God kemisk tilstand</u> <u>senest 22. december</u> <u>2021</u>
<u>o8403</u>	Kommune(r): <u>Roskilde</u> Navn: <u>Viby Å, B3, typ 2</u>	x1: <u>690326.42,</u> y1: <u>6160322.53,</u> x2: <u>690463.17,</u> y2: <u>6158560.38</u>	<u>RW2</u>	<u>1,95</u>	<u>God økologisk tilstand</u> <u>senest 22. december</u> <u>2027</u> <u>God kemisk tilstand</u> <u>senest 22. december</u> <u>2027</u>

<u>ros 2.4 12410</u>	Kommune(r): <u>Faxe, Stevns</u> Navn: <u>Stevns Å, typ 2</u>	<u>x1: 705106.89,</u> <u>y1: 6135006.55,</u> <u>x2: 705135.67,</u> <u>y2: 6135646.39</u>	<u>RW5</u>	<u>0,65</u>	<u>God økologisk tilstand</u> <u>senest 22. december</u> <u>2027</u> <u>God kemisk tilstand</u> <u>senest 22. december</u> <u>2021</u>
<u>o4783 b</u>	Kommune(r): <u>Kalundborg</u> Navn: <u>Reerslev</u> <u>Møllerende, str. 2,</u>	<u>x1: 650725.63,</u> <u>y1: 6159196.22,</u> <u>x2: 651517.85,</u> <u>y2: 6160877.17</u>	<u>RW1</u>	<u>2,29</u>	<u>God økologisk tilstand</u> <u>senest 22. december</u> <u>2027</u> <u>God kemisk tilstand</u> <u>senest 22. december</u> <u>2021</u>
<u>o3692</u>	Kommune(r): <u>Næstved</u> Navn: <u>RØDLERSBÆK</u>	<u>x1: 690567.82,</u> <u>y1: 6117417.36,</u> <u>x2: 690067.60,</u> <u>y2: 6117640.96</u>	<u>RW1</u>	<u>0,9</u>	<u>God økologisk tilstand</u> <u>senest 22. december</u> <u>2027</u> <u>God kemisk tilstand</u> <u>senest 22. december</u> <u>2021</u>
<u>o9114</u>	Kommune(r): <u>Guldborgsund</u> Navn: <u>BREGNINGELØBET,</u> <u>45</u>	<u>x1: 695862.31,</u> <u>y1: 6079354.48,</u> <u>x2: 694978.19,</u> <u>y2: 6079569.48</u>	<u>RW4</u>	<u>1,02</u>	<u>God økologisk tilstand</u> <u>senest 22. december</u> <u>2027</u> <u>God kemisk tilstand</u> <u>senest 22. december</u> <u>2021</u>
<u>o5865</u>	Kommune(r): <u>Gribskov</u> Navn: <u>Ellemose Å</u>	<u>x1: 695784.50,</u> <u>y1: 6215486.95,</u> <u>x2: 694938.00,</u> <u>y2: 6215024.18,</u> <u>x3: 694934.79,</u> <u>y3: 6215008.21,</u> <u>x4: 694932.14,</u> <u>y4: 6214985.76</u>	<u>RW1</u>	<u>1,35</u>	<u>God økologisk tilstand</u> <u>senest 22. december</u> <u>2027</u> <u>God kemisk tilstand</u> <u>senest 22. december</u> <u>2021</u>
<u>o9838 x</u>	Kommune(r): <u>Sorø</u> Navn: <u>Tuel Å, str. 2</u>	<u>x1: 667069.99,</u> <u>y1: 6145222.49,</u> <u>x2: 664465.20,</u> <u>y2: 6147407.39</u>	<u>RW5</u>	<u>3,61</u>	<u>God økologisk tilstand</u> <u>senest 22. december</u> <u>2027</u> <u>God kemisk tilstand</u> <u>senest 22. december</u> <u>2021</u>
<u>o8650</u>	Kommune(r): <u>Gribskov</u> Navn: <u>Maglemose Å, B3,</u> <u>typ 2</u>	<u>x1: 694269.71,</u> <u>y1: 6214904.71,</u> <u>x2: 693690.29,</u> <u>y2: 6216331.05,</u> <u>x3: 694269.71,</u> <u>y3: 6214904.71,</u> <u>x4: 694265.80,</u> <u>y4: 6214897.66,</u> <u>x5: 694267.68,</u> <u>y5: 6214899.69,</u> <u>x6: 694252.21,</u>	<u>RW2</u>	<u>1,72</u>	<u>God økologisk tilstand</u> <u>senest 22. december</u> <u>2027</u> <u>God kemisk tilstand</u> <u>senest 22. december</u> <u>2021</u>

		<u>y6: 6214882.98,</u> <u>x7: 694268.85,</u> <u>y7: 6214900.95,</u> <u>x8: 694269.71,</u> <u>y8: 6214904.71,</u> <u>x9: 694273.17,</u> <u>y9: 6214904.22,</u> <u>x10: 694269.71,</u> <u>y10: 6214904.71</u>			
<u>c00602</u>	<u>Kommune(r):</u> <u>Vordingborg</u> <u>Navn:</u> <u>T.T.FAKSE BUGT</u>	<u>x1: 725456.12,</u> <u>y1: 6099920.76,</u> <u>x2: 724848.96,</u> <u>y2: 6099605.43</u>	<u>RW1</u>	<u>0,8</u>	<u>God økologisk tilstand</u> <u>senest 22. december</u> <u>2027</u> <u>God kemisk tilstand</u> <u>senest 22. december</u> <u>2021</u>
<u>o9817 a</u>	<u>Kommune(r):</u> <u>Næstved</u> <u>Navn:</u> <u>SNESERE Å</u>	<u>x1: 685594.62,</u> <u>y1: 6117500.00,</u> <u>x2: 684633.68,</u> <u>y2: 6118668.50</u>	<u>RW5</u>	<u>1,74</u>	<u>God økologisk tilstand</u> <u>senest 22. december</u> <u>2027</u> <u>God kemisk tilstand</u> <u>senest 22. december</u> <u>2021</u>
<u>o4268 x</u>	<u>Kommune(r):</u> <u>Stevns</u> <u>Navn:</u> <u>Aggerupvandløbet,</u> <u>B3</u>	<u>x1: 706968.49,</u> <u>y1: 6138665.35,</u> <u>x2: 704851.89,</u> <u>y2: 6140071.41</u>	<u>RW1</u>	<u>3,03</u>	<u>God økologisk tilstand</u> <u>senest 22. december</u> <u>2027</u> <u>God kemisk tilstand</u> <u>senest 22. december</u> <u>2021</u>
<u>o3228</u>	<u>Kommune(r):</u> <u>Lolland</u> <u>Navn:</u> <u>KVL,9,0</u>	<u>x1: 660334.81,</u> <u>y1: 6068298.47,</u> <u>x2: 661757.82,</u> <u>y2: 6069425.81</u>	<u>RW1</u>	<u>2,61</u>	<u>God økologisk tilstand</u> <u>senest 22. december</u> <u>2027</u> <u>God kemisk tilstand</u> <u>senest 22. december</u> <u>2021</u>
<u>o5018 x</u>	<u>Kommune(r):</u> <u>Holbæk,</u> <u>Kalundborg</u> <u>Navn:</u> <u>26-7</u>	<u>x1: 649318.42,</u> <u>y1: 6172898.54,</u> <u>x2: 649068.02,</u> <u>y2: 6170479.46</u>	<u>RW1</u>	<u>4,32</u>	<u>God økologisk tilstand</u> <u>senest 22. december</u> <u>2021</u> <u>God kemisk tilstand</u> <u>senest 22. december</u> <u>2021</u>
<u>c00052</u>	<u>Kommune(r):</u> <u>Næstved</u> <u>Navn:</u> <u>FLADSÅ</u>	<u>x1: 684512.34,</u> <u>y1: 6122255.50,</u> <u>x2: 683400.26,</u> <u>y2: 6122369.67</u>	<u>RW2</u>	<u>1,48</u>	<u>God økologisk tilstand</u> <u>senest 22. december</u> <u>2027</u> <u>God kemisk tilstand</u> <u>senest 22. december</u> <u>2021</u>
<u>o8232 x</u>	<u>Kommune(r):</u> <u>Faxe</u>	<u>x1: 694932.36,</u> <u>y1: 6127909.57,</u>	<u>RW2</u>	<u>5,76</u>	<u>God økologisk tilstand</u> <u>senest 22. december</u> <u>2027</u>

	Navn: <u>FAKSE Å,1</u>	x2: <u>698190.35,</u> y2: <u>6125746.55</u>			<u>God kemisk tilstand</u> <u>senest 22. december</u> <u>2021</u>
<u>o4859</u>	Kommune(r): <u>Holbæk</u> Navn: <u>20-3</u>	x1: <u>660265.53,</u> y1: <u>6165406.53,</u> x2: <u>659791.92,</u> y2: <u>6165330.12</u>	<u>RW1</u>	<u>0,58</u>	<u>God økologisk tilstand</u> <u>senest 22. december</u> <u>2027</u> <u>God kemisk tilstand</u> <u>senest 22. december</u> <u>2021</u>
<u>nyk 2.5 711</u>	Kommune(r): <u>Næstved</u> Navn: <u>FLADSÅ</u>	x1: <u>682597.36,</u> y1: <u>6119226.05,</u> x2: <u>681597.97,</u> y2: <u>6119029.16</u>	<u>RW2</u>	<u>1,2</u>	<u>God økologisk tilstand</u> <u>senest 22. december</u> <u>2027</u> <u>God kemisk tilstand</u> <u>senest 22. december</u> <u>2021</u>
<u>o3978</u>	Kommune(r): <u>Faxe</u> Navn: <u>2-24</u>	x1: <u>687544.68,</u> y1: <u>6129644.99,</u> x2: <u>687250.36,</u> y2: <u>6129119.92</u>	<u>RW1</u>	<u>0,82</u>	<u>God økologisk tilstand</u> <u>senest 22. december</u> <u>2027</u> <u>God kemisk tilstand</u> <u>senest 22. december</u> <u>2021</u>
<u>o8274 y</u>	Kommune(r): <u>Faxe</u> Navn: <u>Freerslev Å</u>	x1: <u>694371.84,</u> y1: <u>6133226.76,</u> x2: <u>691143.89,</u> y2: <u>6135182.92</u>	<u>RW2</u>	<u>4,71</u>	<u>God økologisk tilstand</u> <u>senest 22. december</u> <u>2027</u> <u>God kemisk tilstand</u> <u>senest 22. december</u> <u>2021</u>
<u>o5683</u>	Kommune(r): <u>Hillerød</u> Navn: <u>Gadevangsrenden</u>	x1: <u>704593.58,</u> y1: <u>6207243.80,</u> x2: <u>703672.97,</u> y2: <u>6207858.13</u>	<u>RW1</u>	<u>1,4</u>	<u>God økologisk tilstand</u> <u>senest 22. december</u> <u>2027</u> <u>God kemisk tilstand</u> <u>senest 22. december</u> <u>2021</u>
<u>c00418</u>	Kommune(r): <u>Faxe</u> Navn: <u>KILDE Å,5</u>	x1: <u>706370.09,</u> y1: <u>6126410.22,</u> x2: <u>705367.18,</u> y2: <u>6127451.07,</u> x3: <u>706370.09,</u> y3: <u>6126410.22,</u> x4: <u>706256.60,</u> y4: <u>6126449.51,</u> x5: <u>706504.01,</u> y5: <u>6126131.50,</u> x6: <u>706370.09,</u> y6: <u>6126410.22</u>	<u>RW2</u>	<u>2,07</u>	<u>God økologisk tilstand</u> <u>senest 22. december</u> <u>2027</u> <u>God kemisk tilstand</u> <u>senest 22. december</u> <u>2021</u>
<u>t6</u>	Kommune(r): <u>Guldborgsund</u>	x1: <u>699791.56,</u> y1: <u>6076618.48,</u>	<u>RW1</u>	<u>0,52</u>	<u>God økologisk tilstand</u> <u>senest 22. december</u> <u>2027</u>

	Navn: <u>SADELMAGERREND</u> <u>E</u>	x2: <u>699409.64,</u> <u>y2: 6076711.39</u>			<u>God kemisk tilstand</u> <u>senest 22. december</u> <u>2021</u>
<u>o5750</u>	Kommune(r): <u>Gribskov</u> Navn: <u>Kagerup Rende</u>	x1: <u>703289.71,</u> <u>y1: 6210766.42,</u> x2: <u>702642.39,</u> <u>y2: 6210753.54</u>	<u>RW1</u>	<u>0,9</u>	<u>God økologisk tilstand</u> <u>senest 22. december</u> <u>2027</u> <u>God kemisk tilstand</u> <u>senest 22. december</u> <u>2021</u>
<u>c00353</u>	Kommune(r): <u>Gribskov</u> Navn: <u>TOBRO Å</u>	x1: <u>699603.64,</u> <u>y1: 6216412.19,</u> x2: <u>698101.65,</u> <u>y2: 6216542.41</u>	<u>RW1</u>	<u>1,58</u>	<u>God økologisk tilstand</u> <u>senest 22. december</u> <u>2027</u> <u>God kemisk tilstand</u> <u>senest 22. december</u> <u>2021</u>
<u>o3272</u>	Kommune(r): <u>Guldborgsund</u> Navn: <u>HESNÆS BÆK,28</u>	x1: <u>700393.70,</u> <u>y1: 6080316.79,</u> x2: <u>699231.58,</u> <u>y2: 6078883.41,</u> x3: <u>699863.87,</u> <u>y3: 6078412.24,</u> x4: <u>699231.58,</u> <u>y4: 6078883.41,</u> x5: <u>699231.58,</u> <u>y5: 6078883.41,</u> x6: <u>698729.44,</u> <u>y6: 6078780.88</u>	<u>RW1</u>	<u>3,51</u>	<u>God økologisk tilstand</u> <u>senest 22. december</u> <u>2027</u> <u>God kemisk tilstand</u> <u>senest 22. december</u> <u>2021</u>
<u>ros_2.1_05620</u>	Kommune(r): <u>Kalundborg</u> Navn: <u>Helsingø Å</u>	x1: <u>639539.72,</u> <u>y1: 6158660.18,</u> x2: <u>639111.68,</u> <u>y2: 6160029.13</u>	<u>RW5</u>	<u>1,52</u>	<u>God økologisk tilstand</u> <u>senest 22. december</u> <u>2027</u> <u>God kemisk tilstand</u> <u>senest 22. december</u> <u>2021</u>
<u>c00363</u>	Kommune(r): <u>Slagelse, Sorø</u> Navn: <u>Ålerende</u>	x1: <u>657768.57,</u> <u>y1: 6148269.47,</u> x2: <u>658236.12,</u> <u>y2: 6149381.29</u>	<u>RW1</u>	<u>1,42</u>	<u>God økologisk tilstand</u> <u>senest 22. december</u> <u>2027</u> <u>God kemisk tilstand</u> <u>senest 22. december</u> <u>2021</u>
<u>o8504 b</u>	Kommune(r): <u>Holbæk</u> Navn: <u>Svinninge Å, typ 2</u>	x1: <u>654634.53,</u> <u>y1: 6174540.62,</u> x2: <u>654149.84,</u> <u>y2: 6178483.98</u>	<u>RW2</u>	<u>4,67</u>	<u>God økologisk tilstand</u> <u>senest 22. december</u> <u>2027</u> <u>God kemisk tilstand</u> <u>senest 22. december</u> <u>2021</u>
<u>o3284</u>	Kommune(r): <u>Guldborgsund</u>	x1: <u>694023.11,</u> <u>y1: 6081712.49,</u>	<u>RW1</u>	<u>0,8</u>	<u>God økologisk tilstand</u> <u>senest 22. december</u> <u>2027</u>

	Navn: <u>DALBYLØBET,35</u>	x2: <u>693356.25,</u> y2: <u>6081579.00</u>			<u>God kemisk tilstand</u> <u>senest 22. december</u> <u>2021</u>
<u>ros 2.3 05942</u>	Kommune(r): <u>Fredensborg</u> Navn: <u>NIVE Å, typ 2</u>	x1: <u>716447.04,</u> y1: <u>6204104.22,</u> x2: <u>715074.74,</u> y2: <u>6204144.76</u>	<u>RW2</u>	<u>1,44</u>	<u>God økologisk tilstand</u> <u>senest 22. december</u> <u>2021</u> <u>God kemisk tilstand</u> <u>senest 22. december</u> <u>2021</u>
<u>o8295 c</u>	Kommune(r): <u>Slagelse</u> Navn: <u>Lindes Å</u>	x1: <u>653487.74,</u> y1: <u>6139285.62,</u> x2: <u>650648.68,</u> y2: <u>6134166.99,</u> x3: <u>650648.68,</u> y3: <u>6134166.99,</u> x4: <u>648860.62,</u> y4: <u>6135128.96,</u> x5: <u>650648.68,</u> y5: <u>6134166.99,</u> x6: <u>650644.74,</u> y6: <u>6134144.00</u>	<u>RW2</u>	<u>9,36</u>	<u>God økologisk tilstand</u> <u>senest 22. december</u> <u>2027</u> <u>God kemisk tilstand</u> <u>senest 22. december</u> <u>2021</u>
<u>o4352</u>	Kommune(r): <u>Sorø, Næstved</u> Navn: <u>29-14</u>	x1: <u>667883.55,</u> y1: <u>6142102.50,</u> x2: <u>668218.32,</u> y2: <u>6141170.50</u>	<u>RW1</u>	<u>1,09</u>	<u>God økologisk tilstand</u> <u>senest 22. december</u> <u>2021</u> <u>God kemisk tilstand</u> <u>senest 22. december</u> <u>2021</u>
<u>o8224 a</u>	Kommune(r): <u>Faxe</u> Navn: <u>T.T.LILLE Å</u>	x1: <u>697974.87,</u> y1: <u>6123674.57,</u> x2: <u>697740.20,</u> y2: <u>6124281.23</u>	<u>RW2</u>	<u>0,78</u>	<u>God økologisk tilstand</u> <u>senest 22. december</u> <u>2027</u> <u>God kemisk tilstand</u> <u>senest 22. december</u> <u>2021</u>
<u>o4677 x</u>	Kommune(r): <u>Holbæk, Ringsted</u> Navn: <u>17-7</u>	x1: <u>673162.26,</u> y1: <u>6156509.49,</u> x2: <u>672541.63,</u> y2: <u>6155348.47</u>	<u>RW1</u>	<u>1,65</u>	<u>God økologisk tilstand</u> <u>senest 22. december</u> <u>2021</u> <u>God kemisk tilstand</u> <u>senest 22. december</u> <u>2021</u>
<u>o8515 d</u>	Kommune(r): <u>Høje Taastrup,</u> <u>Roskilde</u> Navn: <u>Hove Å, B3</u>	x1: <u>704228.15,</u> y1: <u>6178415.83,</u> x2: <u>703254.77,</u> y2: <u>6176194.12</u>	<u>RW2</u>	<u>2,94</u>	<u>God økologisk tilstand</u> <u>senest 22. december</u> <u>2027</u> <u>God kemisk tilstand</u> <u>senest 22. december</u> <u>2021</u>
<u>o8561</u>	Kommune(r): <u>Rudersdal</u>	x1: <u>715982.89,</u> y1: <u>6193486.62,</u>	<u>RW2</u>	<u>2,59</u>	<u>God økologisk tilstand</u> <u>senest 22. december</u> <u>2027</u>

	Navn: <u>DUMPEDALS RENDEN</u>	x2: <u>716142.59,</u> y2: <u>6191281.79</u>			<u>God kemisk tilstand</u> <u>senest 22. december</u> <u>2021</u>
<u>o3261</u>	Kommune(r): <u>Guldborgsund</u> Navn: <u>POMLERENDE</u>	x1: <u>701013.14,</u> y1: <u>6078355.41,</u> x2: <u>700249.24,</u> y2: <u>6078873.32</u>	<u>RW1</u>	<u>1,2</u>	<u>God økologisk tilstand</u> <u>senest 22. december</u> <u>2027</u> <u>God kemisk tilstand</u> <u>senest 22. december</u> <u>2021</u>
<u>o8498 e</u>	Kommune(r): <u>Holbæk</u> Navn: <u>Kobbel Å, str. 2</u>	x1: <u>659782.04,</u> y1: <u>6174725.83,</u> x2: <u>658405.19,</u> y2: <u>6173096.10</u>	<u>RW2</u>	<u>2,46</u>	<u>God økologisk tilstand</u> <u>senest 22. december</u> <u>2027</u> <u>God kemisk tilstand</u> <u>senest 22. december</u> <u>2021</u>
<u>o5960 x</u>	Kommune(r): <u>Helsingør, Gribskov</u> Navn: <u>KELDSØ Å</u>	x1: <u>709773.17,</u> y1: <u>6219148.15,</u> x2: <u>712389.01,</u> y2: <u>6217108.38</u>	<u>RW1</u>	<u>4,21</u>	<u>God økologisk tilstand</u> <u>senest 22. december</u> <u>2027</u> <u>God kemisk tilstand</u> <u>senest 22. december</u> <u>2021</u>
<u>o8621</u>	Kommune(r): <u>Hillerød, Gribskov</u> Navn: <u>Pøle Å, B2</u>	x1: <u>700188.21,</u> y1: <u>6208425.70,</u> x2: <u>698735.84,</u> y2: <u>6207399.00</u>	<u>RW2</u>	<u>2,3</u>	<u>God økologisk tilstand</u> <u>senest 22. december</u> <u>2027</u> <u>God kemisk tilstand</u> <u>senest 22. december</u> <u>2021</u>
<u>c00545</u>	Kommune(r): <u>Frederikssund</u> Navn: <u>Græse Å, B1, typ 2</u>	x1: <u>697810.11,</u> y1: <u>6193090.04,</u> x2: <u>700864.98,</u> y2: <u>6191726.56</u>	<u>RW2</u>	<u>5,44</u>	<u>God økologisk tilstand</u> <u>senest 22. december</u> <u>2027</u> <u>God kemisk tilstand</u> <u>senest 22. december</u> <u>2027</u>
<u>nyk 2.5 1628</u>	Kommune(r): <u>Guldborgsund</u> Navn: <u>T.T.SØRUP Å,6D</u>	x1: <u>681543.69,</u> y1: <u>6082135.99,</u> x2: <u>681433.78,</u> y2: <u>6082915.40</u>	<u>RW1</u>	<u>0,85</u>	<u>God økologisk tilstand</u> <u>senest 22. december</u> <u>2027</u> <u>God kemisk tilstand</u> <u>senest 22. december</u> <u>2021</u>
<u>o3988</u>	Kommune(r): <u>Næstved</u> Navn: <u>AFLØB FRA MATR.21,135</u>	x1: <u>676407.62,</u> y1: <u>6129887.49,</u> x2: <u>675073.25,</u> y2: <u>6129830.99</u>	<u>RW1</u>	<u>1,55</u>	<u>God økologisk tilstand</u> <u>senest 22. december</u> <u>2027</u> <u>God kemisk tilstand</u> <u>senest 22. december</u> <u>2021</u>

<u>o8503_c</u>	Kommune(r): <u>Høje Taastrup,</u> <u>Roskilde</u> Navn: <u>Maglemose Å, C,</u> <u>typ 2</u>	<u>x1: 699513.05,</u> <u>y1: 6175244.92,</u> <u>x2: 697731.29,</u> <u>y2: 6174926.48</u>	<u>RW2</u>	<u>2</u>	<u>God økologisk tilstand</u> <u>senest 22. december</u> <u>2027</u> <u>God kemisk tilstand</u> <u>senest 22. december</u> <u>2021</u>
<u>o8432_y</u>	Kommune(r): <u>Roskilde, Lejre</u> Navn: <u>Vdl. fra Brørdrup,</u> <u>typ 2</u>	<u>x1: 695868.20,</u> <u>y1: 6165992.16,</u> <u>x2: 693698.84,</u> <u>y2: 6163097.50</u>	<u>RW2</u>	<u>5,37</u>	<u>God økologisk tilstand</u> <u>senest 22. december</u> <u>2027</u> <u>God kemisk tilstand</u> <u>senest 22. december</u> <u>2021</u>
<u>o5774</u>	Kommune(r): <u>Fredensborg,</u> <u>Helsingør</u> Navn: <u>KOBÆK</u>	<u>x1: 713820.00,</u> <u>y1: 6210856.23,</u> <u>x2: 713194.96,</u> <u>y2: 6211819.39</u>	<u>RW1</u>	<u>1,55</u>	<u>God økologisk tilstand</u> <u>senest 22. december</u> <u>2027</u> <u>God kemisk tilstand</u> <u>senest 22. december</u> <u>2021</u>
<u>ros_2.1_05420</u>	Kommune(r): <u>Kalundborg</u> Navn: <u>Bøstrup Å, str.</u> <u>2_Mt</u>	<u>x1: 643131.32,</u> <u>y1: 6153682.26,</u> <u>x2: 642874.97,</u> <u>y2: 6154296.43</u>	<u>RW5</u>	<u>0,7</u>	<u>God økologisk tilstand</u> <u>senest 22. december</u> <u>2027</u> <u>God kemisk tilstand</u> <u>senest 22. december</u> <u>2021</u>
<u>c00062</u>	Kommune(r): <u>Kalundborg</u> Navn: <u>Dejvad Å, typ 2 og</u> <u>Tt Dejvad Å N</u>	<u>x1: 644893.84,</u> <u>y1: 6169500.33,</u> <u>x2: 645726.63,</u> <u>y2: 6171692.24</u>	<u>RW2</u>	<u>3,01</u>	<u>God økologisk tilstand</u> <u>senest 22. december</u> <u>2027</u> <u>God kemisk tilstand</u> <u>senest 22. december</u> <u>2021</u>
<u>ros_2.4_01260</u>	Kommune(r): <u>Greve, Solrød</u> Navn: <u>Karlsunde Bæk</u>	<u>x1: 703169.59,</u> <u>y1: 6162942.86,</u> <u>x2: 704053.17,</u> <u>y2: 6161419.35</u>	<u>RW1</u>	<u>2,06</u>	<u>God økologisk tilstand</u> <u>senest 22. december</u> <u>2027</u> <u>God kemisk tilstand</u> <u>senest 22. december</u> <u>2021</u>
<u>ros_2.1_05380</u>	Kommune(r): <u>Kalundborg</u> Navn: <u>Bøstrup Å, str. 1</u>	<u>x1: 643157.05,</u> <u>y1: 6152909.53,</u> <u>x2: 642375.17,</u> <u>y2: 6152517.88</u>	<u>RW5</u>	<u>0,9</u>	<u>God økologisk tilstand</u> <u>senest 22. december</u> <u>2027</u> <u>God kemisk tilstand</u> <u>senest 22. december</u> <u>2021</u>
<u>o8518_a</u>	Kommune(r): <u>Frederikssund,</u> <u>Lejre</u>	<u>x1: 682633.56,</u> <u>y1: 6180147.65,</u> <u>x2: 680537.18,</u> <u>y2: 6180646.79</u>	<u>RW2</u>	<u>2,35</u>	<u>God økologisk tilstand</u> <u>senest 22. december</u> <u>2027</u> <u>God kemisk tilstand</u>

	Navn: <u>Vejlemølle Å, typ 2</u>				<u>senest 22. december 2021</u>
<u>o8224 b</u>	Kommune(r): <u>Faxe</u> Navn: <u>LILLE Å,6</u>	<u>x1: 700481.55,</u> <u>y1: 6122592.43,</u> <u>x2: 696182.46,</u> <u>y2: 6123610.56</u>	<u>RW2</u>	<u>5,75</u>	<u>God økologisk tilstand senest 22. december 2027</u> <u>God kemisk tilstand senest 22. december 2021</u>
<u>nyk 2.5 1401</u>	Kommune(r): <u>Guldborgsund</u> Navn: <u>AVL,15F</u>	<u>x1: 679078.58,</u> <u>y1: 6085897.00,</u> <u>x2: 678411.06,</u> <u>y2: 6086224.49</u>	<u>RW1</u>	<u>0,79</u>	<u>God økologisk tilstand senest 22. december 2027</u> <u>God kemisk tilstand senest 22. december 2021</u>
<u>o9012</u>	Kommune(r): <u>Holbæk</u> Navn: <u>Tuse Å, str. 4</u>	<u>x1: 666724.22,</u> <u>y1: 6178492.27,</u> <u>x2: 663631.90,</u> <u>y2: 6177245.16</u>	<u>RW3</u>	<u>4,32</u>	<u>God økologisk tilstand senest 22. december 2021</u> <u>God kemisk tilstand senest 22. december 2021</u>
<u>o9770</u>	Kommune(r): <u>Guldborgsund</u> Navn: <u>AVL,56L</u>	<u>x1: 680750.45,</u> <u>y1: 6074866.68,</u> <u>x2: 680513.49,</u> <u>y2: 6073827.00</u>	<u>RW5</u>	<u>1,34</u>	<u>God økologisk tilstand senest 22. december 2027</u> <u>God kemisk tilstand senest 22. december 2021</u>
<u>o8393</u>	Kommune(r): <u>Holbæk, Ringsted</u> Navn: <u>Tåstrup Å, str. 2os</u>	<u>x1: 676589.73,</u> <u>y1: 6156987.67,</u> <u>x2: 670899.09,</u> <u>y2: 6159245.56</u>	<u>RW2</u>	<u>8,72</u>	<u>God økologisk tilstand senest 22. december 2027</u> <u>God kemisk tilstand senest 22. december 2021</u>
<u>o5002</u>	Kommune(r): <u>Lejre</u> Navn: <u>Blegrenden</u>	<u>x1: 684358.77,</u> <u>y1: 6170991.39,</u> <u>x2: 683386.06,</u> <u>y2: 6171039.79</u>	<u>RW1</u>	<u>1,02</u>	<u>God økologisk tilstand senest 22. december 2021</u> <u>God kemisk tilstand senest 22. december 2021</u>
<u>o8565 a</u>	Kommune(r): <u>Frederikssund</u> Navn: <u>Græse Å, B2</u>	<u>x1: 693069.14,</u> <u>y1: 6193978.03,</u> <u>x2: 691757.48,</u> <u>y2: 6194752.92</u>	<u>RW2</u>	<u>1,77</u>	<u>God økologisk tilstand senest 22. december 2027</u> <u>God kemisk tilstand senest 22. december 2021</u>
<u>o4723 c</u>	Kommune(r): <u>Sorø</u>	<u>x1: 654695.23,</u> <u>y1: 6157119.35,</u>	<u>RW1</u>	<u>1</u>	<u>God økologisk tilstand senest 22. december 2027</u>

	Navn: <u>Bolbjerg Rende</u>	x2: <u>655422.32,</u> y2: <u>6156649.43</u>			<u>God kemisk tilstand</u> <u>senest 22. december</u> <u>2021</u>
<u>o5861_c</u>	Kommune(r): <u>Gribskov</u> Navn: <u>Hvidekilde</u>	x1: <u>705115.42,</u> y1: <u>6212510.52,</u> x2: <u>704817.76,</u> y2: <u>6213146.96,</u> x3: <u>705304.36,</u> y3: <u>6212537.94,</u> x4: <u>705115.42,</u> y4: <u>6212510.52,</u> x5: <u>705115.42,</u> y5: <u>6212510.52,</u> x6: <u>705551.27,</u> y6: <u>6211706.22</u>	<u>RW1</u>	<u>2,43</u>	<u>God økologisk tilstand</u> <u>senest 22. december</u> <u>2027</u> <u>God kemisk tilstand</u> <u>senest 22. december</u> <u>2021</u>
<u>o9795</u>	Kommune(r): <u>Guldborgsund</u> Navn: <u>GUNDSLEV Å,12F</u>	x1: <u>691382.70,</u> y1: <u>6088221.13,</u> x2: <u>690060.12,</u> y2: <u>6086807.82,</u> x3: <u>690060.12,</u> y3: <u>6086807.82,</u> x4: <u>689920.94,</u> y4: <u>6086532.50,</u> x5: <u>689920.94,</u> y5: <u>6086532.50,</u> x6: <u>690060.12,</u> y6: <u>6086807.82,</u> x7: <u>689920.94,</u> y7: <u>6086532.50,</u> x8: <u>687980.44,</u> y8: <u>6086957.52</u>	<u>RW5</u>	<u>6,59</u>	<u>God økologisk tilstand</u> <u>senest 22. december</u> <u>2027</u> <u>God kemisk tilstand</u> <u>senest 22. december</u> <u>2021</u>
<u>o4541</u>	Kommune(r): <u>Ringsted</u> Navn: <u>Kværkeby Bæk, str.</u> <u>1</u>	x1: <u>681598.93,</u> y1: <u>6150102.00,</u> x2: <u>678360.63,</u> y2: <u>6148907.98</u>	<u>RW1</u>	<u>4,09</u>	<u>God økologisk tilstand</u> <u>senest 22. december</u> <u>2027</u> <u>God kemisk tilstand</u> <u>senest 22. december</u> <u>2021</u>
<u>o8335_c</u>	Kommune(r): <u>Ringsted, Næstved</u> Navn: <u>Ringsted Å, str. 7</u>	x1: <u>675812.06,</u> y1: <u>6144627.49,</u> x2: <u>672381.56,</u> y2: <u>6142960.99</u>	<u>RW2</u>	<u>5,71</u>	<u>God økologisk tilstand</u> <u>senest 22. december</u> <u>2027</u> <u>God kemisk tilstand</u> <u>senest 22. december</u> <u>2021</u>
<u>c00430</u>	Kommune(r): <u>Sorø</u> Navn: <u>Bjørnevad Å</u>	x1: <u>657449.15,</u> y1: <u>6158206.00,</u> x2: <u>657140.62,</u> y2: <u>6157507.97</u>	<u>RW5</u>	<u>0,88</u>	<u>God økologisk tilstand</u> <u>senest 22. december</u> <u>2027</u> <u>God kemisk tilstand</u> <u>senest 22. december</u> <u>2021</u>

<u>o9777</u>	Kommune(r): <u>Guldborgsund</u> Navn: <u>FRIBRØDRE Å,7F</u>	x1: <u>694905.05,</u> y1: <u>6079568.49,</u> x2: <u>694722.53,</u> y2: <u>6080466.82</u>	<u>RW5</u>	<u>0,93</u>	<u>God økologisk tilstand</u> <u>senest 22. december</u> <u>2027</u> <u>God kemisk tilstand</u> <u>senest 22. december</u> <u>2021</u>
<u>o8455</u>	Kommune(r): <u>Holbæk,</u> <u>Kalundborg</u> Navn: <u>Regstrup Å</u>	x1: <u>648737.44,</u> y1: <u>6169172.05,</u> x2: <u>647919.13,</u> y2: <u>6168523.89,</u> x3: <u>648779.46,</u> y3: <u>6169199.17,</u> x4: <u>648753.48,</u> y4: <u>6169174.66</u>	<u>RW2</u>	<u>1,32</u>	<u>God økologisk tilstand</u> <u>senest 22. december</u> <u>2027</u> <u>God kemisk tilstand</u> <u>senest 22. december</u> <u>2021</u>
<u>o5088_y</u>	Kommune(r): <u>Holbæk</u> Navn: <u>Aggersvoldløbet,</u> <u>typ 2</u>	x1: <u>654634.53,</u> y1: <u>6174540.62,</u> x2: <u>653358.30,</u> y2: <u>6173895.34</u>	<u>RW2</u>	<u>1,48</u>	<u>God økologisk tilstand</u> <u>senest 22. december</u> <u>2027</u> <u>God kemisk tilstand</u> <u>senest 22. december</u> <u>2021</u>
<u>o3408</u>	Kommune(r): <u>Vordingborg</u> Navn: <u>RISBÆK</u>	x1: <u>722359.47,</u> y1: <u>6097977.40,</u> x2: <u>721376.15,</u> y2: <u>6097465.15,</u> x3: <u>721376.15,</u> y3: <u>6097465.15,</u> x4: <u>720756.20,</u> y4: <u>6096536.73,</u> x5: <u>722403.33,</u> y5: <u>6097795.89,</u> x6: <u>721376.15,</u> y6: <u>6097465.15</u>	<u>RW1</u>	<u>3,59</u>	<u>God økologisk tilstand</u> <u>senest 22. december</u> <u>2027</u> <u>God kemisk tilstand</u> <u>senest 22. december</u> <u>2021</u>
<u>o5753_x</u>	Kommune(r): <u>Fredensborg</u> Navn: <u>HOLMESKOV</u> <u>GRØFTEN</u>	x1: <u>713313.68,</u> y1: <u>6210335.37,</u> x2: <u>713069.73,</u> y2: <u>6211647.32</u>	<u>RW1</u>	<u>1,56</u>	<u>God økologisk tilstand</u> <u>senest 22. december</u> <u>2021</u> <u>God kemisk tilstand</u> <u>senest 22. december</u> <u>2021</u>
<u>o3211</u>	Kommune(r): <u>Guldborgsund</u> Navn: <u>RØRMOSE BÆK,5</u>	x1: <u>682973.39,</u> y1: <u>6063200.26,</u> x2: <u>680427.07,</u> y2: <u>6062451.17</u>	<u>RW1</u>	<u>3,12</u>	<u>God økologisk tilstand</u> <u>senest 22. december</u> <u>2027</u> <u>God kemisk tilstand</u> <u>senest 22. december</u> <u>2021</u>
<u>o8368</u>	Kommune(r): <u>Ringsted</u> Navn: <u>Haraldsted Å</u>	x1: <u>675194.19,</u> y1: <u>6152638.31,</u> x2: <u>674288.96,</u> y2: <u>6154136.61</u>	<u>RW2</u>	<u>2,04</u>	<u>God økologisk tilstand</u> <u>senest 22. december</u> <u>2027</u> <u>God kemisk tilstand</u>

					<u>senest 22. december 2021</u>
<u>o3874</u>	<u>Kommune(r):</u> <u>Næstved</u> <u>Navn:</u> <u>ELLEBÆK,10</u>	<u>x1: 675538.99,</u> <u>y1: 6124962.76,</u> <u>x2: 674923.55,</u> <u>y2: 6124714.50</u>	<u>RW1</u>	<u>0,77</u>	<u>God økologisk tilstand</u> <u>senest 22. december 2027</u> <u>God kemisk tilstand</u> <u>senest 22. december 2021</u>
<u>o9756_x</u>	<u>Kommune(r):</u> <u>Lolland</u> <u>Navn:</u> <u>AVL,29L</u>	<u>x1: 664058.98,</u> <u>y1: 6067501.55,</u> <u>x2: 663266.34,</u> <u>y2: 6069069.89</u>	<u>RW5</u>	<u>2,15</u>	<u>God økologisk tilstand</u> <u>senest 22. december 2027</u> <u>God kemisk tilstand</u> <u>senest 22. december 2021</u>
<u>o3971_b</u>	<u>Kommune(r):</u> <u>Faxe</u> <u>Navn:</u> <u>2-24-3</u>	<u>x1: 686713.40,</u> <u>y1: 6129383.11,</u> <u>x2: 686589.99,</u> <u>y2: 6128982.00</u>	<u>RW1</u>	<u>0,43</u>	<u>God økologisk tilstand</u> <u>senest 22. december 2021</u> <u>God kemisk tilstand</u> <u>senest 22. december 2021</u>
<u>o3840</u>	<u>Kommune(r):</u> <u>Næstved</u> <u>Navn:</u> <u>T.T.FISKEBÆK</u>	<u>x1: 684965.90,</u> <u>y1: 6123472.61,</u> <u>x2: 683393.43,</u> <u>y2: 6122369.49,</u> <u>x3: 684965.90,</u> <u>y3: 6123472.61,</u> <u>x4: 684952.44,</u> <u>y4: 6123685.98,</u> <u>x5: 685307.73,</u> <u>y5: 6123370.50,</u> <u>x6: 684965.90,</u> <u>y6: 6123472.61,</u> <u>x7: 685743.29,</u> <u>y7: 6123654.64,</u> <u>x8: 685307.73,</u> <u>y8: 6123370.50,</u> <u>x9: 686009.97,</u> <u>y9: 6122868.01,</u> <u>x10: 685307.73,</u> <u>y10: 6123370.50</u>	<u>RW1</u>	<u>4,9</u>	<u>God økologisk tilstand</u> <u>senest 22. december 2027</u> <u>God kemisk tilstand</u> <u>senest 22. december 2021</u>
<u>o9775</u>	<u>Kommune(r):</u> <u>Lolland</u> <u>Navn:</u> <u>ÅMOSERENDEN,16</u> <u>L</u>	<u>x1: 648694.55,</u> <u>y1: 6078004.99,</u> <u>x2: 646816.35,</u> <u>y2: 6080225.12</u>	<u>RW5</u>	<u>3,59</u>	<u>God økologisk tilstand</u> <u>senest 22. december 2027</u> <u>God kemisk tilstand</u> <u>senest 22. december 2021</u>
<u>o8210</u>	<u>Kommune(r):</u> <u>Næstved</u>	<u>x1: 684512.34,</u> <u>y1: 6122255.50,</u> <u>x2: 685345.61,</u> <u>y2: 6122340.61</u>	<u>RW2</u>	<u>1,01</u>	<u>God økologisk tilstand</u> <u>senest 22. december 2027</u>

	Navn: <u>FLADSA</u>				<u>God kemisk tilstand</u> <u>senest 22. december</u> <u>2021</u>
<u>o4617</u>	Kommune(r): <u>Sorø</u> Navn: <u>Krogrenden</u>	<u>x1: 657485.07,</u> <u>y1: 6153885.48,</u> <u>x2: 656813.37,</u> <u>y2: 6153188.99</u>	<u>RW1</u>	<u>1,09</u>	<u>God økologisk tilstand</u> <u>senest 22. december</u> <u>2027</u> <u>God kemisk tilstand</u> <u>senest 22. december</u> <u>2021</u>
<u>o3784</u>	Kommune(r): <u>Faxe</u> Navn: <u>T.T.ORUP BÆK</u>	<u>x1: 695557.57,</u> <u>y1: 6121007.48,</u> <u>x2: 694107.52,</u> <u>y2: 6122047.60</u>	<u>RW1</u>	<u>2,91</u>	<u>God økologisk tilstand</u> <u>senest 22. december</u> <u>2021</u> <u>God kemisk tilstand</u> <u>senest 22. december</u> <u>2021</u>
<u>o5086</u>	Kommune(r): <u>Albertslund, Høje</u> <u>Taastrup</u> Navn: <u>Store Vejle Å, B1</u>	<u>x1: 710075.65,</u> <u>y1: 6171553.24,</u> <u>x2: 708637.39,</u> <u>y2: 6174170.53</u>	<u>RW1</u>	<u>3,56</u>	<u>God økologisk tilstand</u> <u>senest 22. december</u> <u>2027</u> <u>God kemisk tilstand</u> <u>senest 22. december</u> <u>2021</u>
<u>o8358</u>	Kommune(r): <u>Ringsted</u> Navn: <u>Ringsted Å, str. 1</u>	<u>x1: 673435.12,</u> <u>y1: 6151563.90,</u> <u>x2: 672904.24,</u> <u>y2: 6151415.49,</u> <u>x3: 672904.24,</u> <u>y3: 6151415.49,</u> <u>x4: 672902.40,</u> <u>y4: 6151405.23,</u> <u>x5: 672904.24,</u> <u>y5: 6151415.49,</u> <u>x6: 672592.40,</u> <u>y6: 6151842.33</u>	<u>RW2</u>	<u>1,32</u>	<u>God økologisk tilstand</u> <u>senest 22. december</u> <u>2027</u> <u>God kemisk tilstand</u> <u>senest 22. december</u> <u>2021</u>
<u>o5307</u>	Kommune(r): <u>Ballerup</u> Navn: <u>Måløvrenden</u>	<u>x1: 708449.03,</u> <u>y1: 6183313.90,</u> <u>x2: 708353.67,</u> <u>y2: 6184397.11</u>	<u>RW1</u>	<u>1,5</u>	<u>God økologisk tilstand</u> <u>senest 22. december</u> <u>2027</u> <u>God kemisk tilstand</u> <u>senest 22. december</u> <u>2021</u>
<u>o8308_c</u>	Kommune(r): <u>Faxe, Næstved</u> Navn: <u>Suså, str. 2</u>	<u>x1: 682930.74,</u> <u>y1: 6130411.66,</u> <u>x2: 678866.76,</u> <u>y2: 6133840.00,</u> <u>x3: 680745.12,</u> <u>y3: 6135036.50,</u> <u>x4: 678866.76,</u> <u>y4: 6133840.00,</u> <u>x5: 678866.76,</u> <u>y5: 6133840.00,</u> <u>x6: 678824.93,</u>	<u>RW2</u>	<u>14,2</u>	<u>God økologisk tilstand</u> <u>senest 22. december</u> <u>2027</u> <u>God kemisk tilstand</u> <u>senest 22. december</u> <u>2021</u>

		<u>y6: 6133855.50,</u> <u>x7: 682580.24,</u> <u>y7: 6129280.84,</u> <u>x8: 682930.74,</u> <u>y8: 6130411.66,</u> <u>x9: 685248.52,</u> <u>y9: 6131126.14,</u> <u>x10: 682930.74,</u> <u>y10: 6130411.66,</u> <u>x11: 685403.43,</u> <u>y11: 6130842.01,</u> <u>x12: 685248.52,</u> <u>y12: 6131126.14,</u> <u>x13: 685869.66,</u> <u>y13: 6131091.38,</u> <u>x14: 685248.52,</u> <u>y14: 6131126.14</u>			
<u>ros 2.4 11360</u>	<u>Kommune(r):</u> <u>Faxe</u> <u>Navn:</u> <u>Tryggevælde Å, B2</u>	<u>x1: 699365.97,</u> <u>y1: 6137600.81,</u> <u>x2: 698016.60,</u> <u>y2: 6136659.74</u>	<u>RW2</u>	<u>1,78</u>	<u>God økologisk tilstand</u> <u>senest 22. december</u> <u>2027</u> <u>God kemisk tilstand</u> <u>senest 22. december</u> <u>2021</u>
<u>ros 2.4 11220</u>	<u>Kommune(r):</u> <u>Faxe</u> <u>Navn:</u> <u>Tt. Freerslev Å ved</u> <u>Frenderup</u>	<u>x1: 694371.84,</u> <u>y1: 6133226.76,</u> <u>x2: 695435.67,</u> <u>y2: 6131671.55</u>	<u>RW2</u>	<u>2,07</u>	<u>God økologisk tilstand</u> <u>senest 22. december</u> <u>2027</u> <u>God kemisk tilstand</u> <u>senest 22. december</u> <u>2021</u>
<u>o8996</u>	<u>Kommune(r):</u> <u>Slagelse</u> <u>Navn:</u> <u>Vårby Å</u>	<u>x1: 645718.55,</u> <u>y1: 6137265.99,</u> <u>x2: 640180.68,</u> <u>y2: 6140601.17</u>	<u>RW3</u>	<u>8,57</u>	<u>God økologisk tilstand</u> <u>senest 22. december</u> <u>2027</u> <u>God kemisk tilstand</u> <u>senest 22. december</u> <u>2021</u>
<u>o4212</u>	<u>Kommune(r):</u> <u>Stevns</u> <u>Navn:</u> <u>Sandbæk, B1</u>	<u>x1: 706701.64,</u> <u>y1: 6136812.33,</u> <u>x2: 706015.55,</u> <u>y2: 6137592.36</u>	<u>RW1</u>	<u>1,06</u>	<u>God økologisk tilstand</u> <u>senest 22. december</u> <u>2021</u> <u>God kemisk tilstand</u> <u>senest 22. december</u> <u>2021</u>
<u>o4790 x</u>	<u>Kommune(r):</u> <u>Kalundborg</u> <u>Navn:</u> <u>34-8rør</u>	<u>x1: 646697.85,</u> <u>y1: 6161197.52,</u> <u>x2: 645865.51,</u> <u>y2: 6161489.89,</u> <u>x3: 646697.85,</u> <u>y3: 6161197.52,</u> <u>x4: 646756.71,</u> <u>y4: 6161457.45,</u> <u>x5: 647152.54,</u>	<u>RW1</u>	<u>2,17</u>	<u>God økologisk tilstand</u> <u>senest 22. december</u> <u>2021</u> <u>God kemisk tilstand</u> <u>senest 22. december</u> <u>2021</u>

		y5: 6161306.17, x6: 646697.85, y6: 6161197.52			
<u>o3731</u>	Kommune(r): <u>Næstved</u> Navn: <u>ÅSIDE VANDLØB</u>	x1: 688602.38, y1: 6120100.20, x2: 685594.62, y2: 6117500.00	<u>RW1</u>	<u>4,55</u>	<u>God økologisk tilstand</u> <u>senest 22. december</u> <u>2021</u> <u>God kemisk tilstand</u> <u>senest 22. december</u> <u>2021</u>
<u>o4269</u>	Kommune(r): <u>Sorø, Næstved</u> Navn: <u>32-22</u>	x1: 661171.29, y1: 6139258.28, x2: 660273.00, y2: 6138574.99, x3: 661171.29, y3: 6139258.28, x4: 661145.56, y4: 6139286.47, x5: 661234.19, y5: 6139287.37, x6: 661171.29, y6: 6139258.28	<u>RW1</u>	<u>1,37</u>	<u>God økologisk tilstand</u> <u>senest 22. december</u> <u>2021</u> <u>God kemisk tilstand</u> <u>senest 22. december</u> <u>2021</u>
<u>o3994 d</u>	Kommune(r): <u>Næstved</u> Navn: <u>SALTØ Å</u>	x1: 668041.68, y1: 6122942.00, x2: 663217.72, y2: 6124934.44, x3: 668041.68, y3: 6122942.00, x4: 668030.30, y4: 6122959.96, x5: 670038.11, y5: 6120391.50, x6: 668041.68, y6: 6122942.00, x7: 670038.11, y7: 6120391.50, x8: 670021.31, y8: 6120375.99, x9: 670055.16, y9: 6120371.83, x10: 670038.11, y10: 6120391.50	<u>RW2</u>	<u>9,98</u>	<u>God økologisk tilstand</u> <u>senest 22. december</u> <u>2027</u> <u>God kemisk tilstand</u> <u>senest 22. december</u> <u>2027</u>
<u>ros 2.3 06620</u>	Kommune(r): <u>Allerød, Rudersdal</u> Navn: <u>KAJERØD Å</u>	x1: 713948.06, y1: 6196238.25, x2: 713701.09, y2: 6195103.13	<u>RW1</u>	<u>1,2</u>	<u>God økologisk tilstand</u> <u>senest 22. december</u> <u>2027</u> <u>God kemisk tilstand</u> <u>senest 22. december</u> <u>2021</u>
<u>o8087</u>	Kommune(r): <u>Guldborgsund</u> Navn: <u>TINGSTED Å,4F</u>	x1: 685960.94, y1: 6075730.00, x2: 685320.13, y2: 6072963.41, x3: 685960.94,	<u>RW2</u>	<u>11,6</u>	<u>God økologisk tilstand</u> <u>senest 22. december</u> <u>2027</u> <u>God kemisk tilstand</u>

		<u>y3: 6075730.00,</u> <u>x4: 685962.08,</u> <u>y4: 6075729.56,</u> <u>x5: 686961.81,</u> <u>y5: 6078099.00,</u> <u>x6: 685960.94,</u> <u>y6: 6075730.00,</u> <u>x7: 687093.06,</u> <u>y7: 6077973.39,</u> <u>x8: 686961.81,</u> <u>y8: 6078099.00,</u> <u>x9: 687970.05,</u> <u>y9: 6079732.79,</u> <u>x10: 686961.81,</u> <u>y10: 6078099.00</u>			<u>senest 22. december</u> <u>2027</u>
<u>nyk 2.6 3348</u>	<u>Kommune(r):</u> <u>Vordingborg</u> <u>Navn:</u> <u>T.T.BØGESTRØMM</u> <u>EN</u>	<u>x1: 702032.32,</u> <u>y1: 6101085.75,</u> <u>x2: 701602.44,</u> <u>y2: 6101102.52</u>	<u>RW1</u>	<u>0,55</u>	<u>God økologisk tilstand</u> <u>senest 22. december</u> <u>2021</u> <u>God kemisk tilstand</u> <u>senest 22. december</u> <u>2021</u>
<u>t75</u>	<u>Kommune(r):</u> <u>Næstved</u> <u>Navn:</u> <u>T.T.GLUMSØ</u>	<u>x1: 670286.10,</u> <u>y1: 6137202.26,</u> <u>x2: 670116.63,</u> <u>y2: 6137373.97</u>	<u>RW1</u>	<u>0,24</u>	<u>God økologisk tilstand</u> <u>senest 22. december</u> <u>2027</u> <u>God kemisk tilstand</u> <u>senest 22. december</u> <u>2021</u>
<u>o5897 x</u>	<u>Kommune(r):</u> <u>Gribskov</u> <u>Navn:</u> <u>TANNEMOSE Å</u>	<u>x1: 701352.70,</u> <u>y1: 6217167.22,</u> <u>x2: 698101.65,</u> <u>y2: 6216542.41</u>	<u>RW1</u>	<u>5,3</u>	<u>God økologisk tilstand</u> <u>senest 22. december</u> <u>2027</u> <u>God kemisk tilstand</u> <u>senest 22. december</u> <u>2021</u>
<u>o3441</u>	<u>Kommune(r):</u> <u>Vordingborg</u> <u>Navn:</u> <u>T.T.BØGESTRØMM</u> <u>EN</u>	<u>x1: 702047.26,</u> <u>y1: 6101089.43,</u> <u>x2: 701311.29,</u> <u>y2: 6100844.95</u>	<u>RW1</u>	<u>0,86</u>	<u>God økologisk tilstand</u> <u>senest 22. december</u> <u>2027</u> <u>God kemisk tilstand</u> <u>senest 22. december</u> <u>2021</u>
<u>o3250</u>	<u>Kommune(r):</u> <u>Guldborgsund</u> <u>Navn:</u> <u>DONNEMOSELØBE</u> <u>T,61</u>	<u>x1: 698196.06,</u> <u>y1: 6075719.58,</u> <u>x2: 698152.06,</u> <u>y2: 6077174.32</u>	<u>RW1</u>	<u>2,82</u>	<u>God økologisk tilstand</u> <u>senest 22. december</u> <u>2027</u> <u>God kemisk tilstand</u> <u>senest 22. december</u> <u>2021</u>
<u>o10093 x</u>	<u>Kommune(r):</u> <u>Holbæk</u>	<u>x1: 656699.45,</u> <u>y1: 6165103.64,</u> <u>x2: 656611.38,</u> <u>y2: 6162798.46</u>	<u>RW1</u>	<u>3,38</u>	<u>God økologisk tilstand</u> <u>senest 22. december</u> <u>2021</u>

	Navn: <u>28-3</u>				<u>God kemisk tilstand senest 22. december 2021</u>
<u>o4389</u>	Kommune(r): <u>Sorø</u> Navn: <u>Knudstruprende, str .2</u>	<u>x1: 666463.25,</u> <u>y1: 6142809.99,</u> <u>x2: 665883.60,</u> <u>y2: 6143190.10,</u> <u>x3: 666142.59,</u> <u>y3: 6143686.51,</u> <u>x4: 665883.60,</u> <u>y4: 6143190.10,</u> <u>x5: 665883.60,</u> <u>y5: 6143190.10,</u> <u>x6: 665789.75,</u> <u>y6: 6143163.48</u>	<u>RW1</u>	<u>1,58</u>	<u>God økologisk tilstand senest 22. december 2021</u> <u>God kemisk tilstand senest 22. december 2021</u>
<u>o3477</u>	Kommune(r): <u>Vordingborg</u> Navn: <u>MADEVANDLØBET</u>	<u>x1: 693929.80,</u> <u>y1: 6104764.61,</u> <u>x2: 694225.62,</u> <u>y2: 6104137.74</u>	<u>RW1</u>	<u>0,83</u>	<u>God økologisk tilstand senest 22. december 2027</u> <u>God kemisk tilstand senest 22. december 2021</u>
<u>ros 2.4 02740</u>	Kommune(r): <u>Solrød</u> Navn: <u>Ejrebæk</u>	<u>x1: 699749.27,</u> <u>y1: 6160992.51,</u> <u>x2: 699305.66,</u> <u>y2: 6161367.21</u>	<u>RW1</u>	<u>0,61</u>	<u>God økologisk tilstand senest 22. december 2027</u> <u>God kemisk tilstand senest 22. december 2021</u>
<u>o8636 d</u>	Kommune(r): <u>Gribskov</u> Navn: <u>Ammendrup Å, typ 2</u>	<u>x1: 700354.63,</u> <u>y1: 6210834.15,</u> <u>x2: 698876.71,</u> <u>y2: 6212268.21</u>	<u>RW2</u>	<u>3,16</u>	<u>God økologisk tilstand senest 22. december 2027</u> <u>God kemisk tilstand senest 22. december 2027</u>
<u>o5292 a</u>	Kommune(r): <u>Gentofte</u> Navn: <u>GENTOFTE RENDE</u>	<u>x1: 721984.54,</u> <u>y1: 6181369.90,</u> <u>x2: 721867.03,</u> <u>y2: 6183189.32</u>	<u>RW1</u>	<u>1,87</u>	<u>God økologisk tilstand senest 22. december 2027</u> <u>God kemisk tilstand senest 22. december 2021</u>
<u>o9817 b</u>	Kommune(r): <u>Næstved</u> Navn: <u>SNESERE Å</u>	<u>x1: 684633.68,</u> <u>y1: 6118668.50,</u> <u>x2: 683585.63,</u> <u>y2: 6119094.40</u>	<u>RW5</u>	<u>1,15</u>	<u>God økologisk tilstand senest 22. december 2027</u> <u>God kemisk tilstand senest 22. december 2021</u>
<u>o3428</u>	Kommune(r): <u>Vordingborg</u> Navn:	<u>x1: 691386.07,</u> <u>y1: 6099626.47,</u> <u>x2: 689492.00,</u> <u>y2: 6098178.50,</u>	<u>RW1</u>	<u>4,6</u>	<u>God økologisk tilstand senest 22. december 2027</u>

	<u>FLADBÆK,15.V03.03</u>	<u>x3: 689492.00,</u> <u>y3: 6098178.50,</u> <u>x4: 689445.31,</u> <u>y4: 6098127.50,</u> <u>x5: 689492.00,</u> <u>y5: 6098178.50,</u> <u>x6: 689445.31,</u> <u>y6: 6098127.50,</u> <u>x7: 689445.31,</u> <u>y7: 6098127.50,</u> <u>x8: 689134.70,</u> <u>y8: 6098099.50,</u> <u>x9: 691386.07,</u> <u>y9: 6099626.47,</u> <u>x10: 691323.12,</u> <u>y10: 6099324.50,</u> <u>x11: 691362.05,</u> <u>y11: 6100322.49,</u> <u>x12: 691386.07,</u> <u>y12: 6099626.47</u>			<u>God kemisk tilstand</u> <u>senest 22. december</u> <u>2021</u>
<u>o8340 a</u>	<u>Kommune(r):</u> <u>Slagelse</u> <u>Navn:</u> <u>Vestermose Å</u>	<u>x1: 651420.11,</u> <u>y1: 6145026.49,</u> <u>x2: 647790.01,</u> <u>y2: 6147097.05</u>	<u>RW2</u>	<u>4,85</u>	<u>God økologisk tilstand</u> <u>senest 22. december</u> <u>2027</u> <u>God kemisk tilstand</u> <u>senest 22. december</u> <u>2021</u>
<u>o8326 x</u>	<u>Kommune(r):</u> <u>Stevns</u> <u>Navn:</u> <u>Valløvandløbet, B1</u>	<u>x1: 704525.98,</u> <u>y1: 6145644.10,</u> <u>x2: 702962.64,</u> <u>y2: 6144728.32</u>	<u>RW2</u>	<u>2,17</u>	<u>God økologisk tilstand</u> <u>senest 22. december</u> <u>2027</u> <u>God kemisk tilstand</u> <u>senest 22. december</u> <u>2021</u>
<u>o5256 a</u>	<u>Kommune(r):</u> <u>Ballerup, Egedal</u> <u>Navn:</u> <u>Grønsø / Ballerup Å</u>	<u>x1: 709857.30,</u> <u>y1: 6181799.96,</u> <u>x2: 707743.97,</u> <u>y2: 6180235.26</u>	<u>RW1</u>	<u>3,04</u>	<u>God økologisk tilstand</u> <u>senest 22. december</u> <u>2027</u> <u>God kemisk tilstand</u> <u>senest 22. december</u> <u>2021</u>
<u>o9868 y</u>	<u>Kommune(r):</u> <u>Holbæk</u> <u>Navn:</u> <u>Sønderstrup Å, typ</u> <u>2</u>	<u>x1: 673698.63,</u> <u>y1: 6163925.36,</u> <u>x2: 672826.90,</u> <u>y2: 6163317.32</u>	<u>RW5</u>	<u>1,43</u>	<u>God økologisk tilstand</u> <u>senest 22. december</u> <u>2027</u> <u>God kemisk tilstand</u> <u>senest 22. december</u> <u>2021</u>
<u>o5953 y</u>	<u>Kommune(r):</u> <u>Gribskov</u> <u>Navn:</u> <u>ØLLEMOSE Å</u>	<u>x1: 700391.40,</u> <u>y1: 6219240.62,</u> <u>x2: 701330.58,</u> <u>y2: 6218820.53</u>	<u>RW1</u>	<u>1,77</u>	<u>God økologisk tilstand</u> <u>senest 22. december</u> <u>2027</u> <u>God kemisk tilstand</u>

					<u>senest 22. december 2021</u>
<u>o4117</u>	<u>Kommune(r):</u> <u>Faxe</u> <u>Navn:</u> <u>Troelstrup Bæk</u>	<u>x1: 686757.94,</u> <u>y1: 6134131.97,</u> <u>x2: 684644.55,</u> <u>y2: 6133858.50</u>	<u>RW1</u>	<u>2,81</u>	<u>God økologisk tilstand</u> <u>senest 22. december 2027</u> <u>God kemisk tilstand</u> <u>senest 22. december 2021</u>
<u>c00413</u>	<u>Kommune(r):</u> <u>Vordingborg</u> <u>Navn:</u> <u>T.T.ASKEBY</u> <u>LANDKANAL</u>	<u>x1: 705860.93,</u> <u>y1: 6092968.36,</u> <u>x2: 705111.93,</u> <u>y2: 6092610.44</u>	<u>RW2</u>	<u>0,88</u>	<u>God økologisk tilstand</u> <u>senest 22. december 2027</u> <u>God kemisk tilstand</u> <u>senest 22. december 2021</u>
<u>o10042</u>	<u>Kommune(r):</u> <u>Faxe</u> <u>Navn:</u> <u>2-30</u>	<u>x1: 685470.87,</u> <u>y1: 6130551.50,</u> <u>x2: 685687.78,</u> <u>y2: 6129928.27,</u> <u>x3: 685470.87,</u> <u>y3: 6130551.50,</u> <u>x4: 685421.00,</u> <u>y4: 6130223.00,</u> <u>x5: 685470.87,</u> <u>y5: 6130551.50,</u> <u>x6: 685403.46,</u> <u>y6: 6130841.97</u>	<u>RW1</u>	<u>1,55</u>	<u>God økologisk tilstand</u> <u>senest 22. december 2021</u> <u>God kemisk tilstand</u> <u>senest 22. december 2021</u>
<u>o9869</u>	<u>Kommune(r):</u> <u>Holbæk</u> <u>Navn:</u> <u>Vallenderød</u> <u>Bæk øvre</u>	<u>x1: 669463.38,</u> <u>y1: 6163797.81,</u> <u>x2: 671524.24,</u> <u>y2: 6165492.80</u>	<u>RW5</u>	<u>4,42</u>	<u>God økologisk tilstand</u> <u>senest 22. december 2027</u> <u>God kemisk tilstand</u> <u>senest 22. december 2021</u>
<u>o3945_b</u>	<u>Kommune(r):</u> <u>Faxe</u> <u>Navn:</u> <u>SUSÅ,2</u>	<u>x1: 691892.25,</u> <u>y1: 6127117.50,</u> <u>x2: 688712.56,</u> <u>y2: 6129432.49</u>	<u>RW1</u>	<u>4,82</u>	<u>God økologisk tilstand</u> <u>senest 22. december 2027</u> <u>God kemisk tilstand</u> <u>senest 22. december 2021</u>
<u>ros_2.3_06860</u>	<u>Kommune(r):</u> <u>Allerød, Hørsholm</u> <u>Navn:</u> <u>DEGNEBÆK</u>	<u>x1: 714066.18,</u> <u>y1: 6196941.45,</u> <u>x2: 712541.32,</u> <u>y2: 6197815.69</u>	<u>RW1</u>	<u>1,91</u>	<u>God økologisk tilstand</u> <u>senest 22. december 2027</u> <u>God kemisk tilstand</u> <u>senest 22. december 2021</u>
<u>c00064</u>	<u>Kommune(r):</u> <u>Lolland</u> <u>Navn:</u>	<u>x1: 640517.87,</u> <u>y1: 6084720.50,</u> <u>x2: 635800.44,</u> <u>y2: 6089239.14</u>	<u>RW5</u>	<u>9,66</u>	<u>God økologisk tilstand</u> <u>senest 22. december 2027</u> <u>God kemisk tilstand</u>

	<u>MARREBÆKS RENDE,24L</u>				<u>senest 22. december 2027</u>
<u>o4254</u>	<u>Kommune(r): Næstved</u> <u>Navn: SORTERENDE</u>	<u>x1: 664320.12, y1: 6138800.50, x2: 663872.97, y2: 6138683.07</u>	<u>RW1</u>	<u>0,51</u>	<u>God økologisk tilstand senest 22. december 2027</u> <u>God kemisk tilstand senest 22. december 2021</u>
<u>c00310</u>	<u>Kommune(r): Sorø</u> <u>Navn: Tude Å</u>	<u>x1: 659683.75, y1: 6152607.00, x2: 658841.21, y2: 6152189.32</u>	<u>RW2</u>	<u>1,22</u>	<u>God økologisk tilstand senest 22. december 2027</u> <u>God kemisk tilstand senest 22. december 2021</u>
<u>o8301 d</u>	<u>Kommune(r): Faxe, Stevns</u> <u>Navn: Tryggevælde Å, B2</u>	<u>x1: 705725.23, y1: 6136971.77, x2: 701888.54, y2: 6136221.52, x3: 701897.93, y3: 6136204.20, x4: 701888.54, y4: 6136221.52, x5: 701888.54, y5: 6136221.52, x6: 699365.97, y6: 6137600.81</u>	<u>RW2</u>	<u>8,69</u>	<u>God økologisk tilstand senest 22. december 2027</u> <u>God kemisk tilstand senest 22. december 2027</u>
<u>o5598</u>	<u>Kommune(r): Fredensborg</u> <u>Navn: ÅLEMOSE BÆK</u>	<u>x1: 713794.87, y1: 6202947.09, x2: 713629.68, y2: 6204045.00</u>	<u>RW1</u>	<u>1,31</u>	<u>God økologisk tilstand senest 22. december 2027</u> <u>God kemisk tilstand senest 22. december 2021</u>
<u>o5146</u>	<u>Kommune(r): Høje Taastrup, Roskilde</u> <u>Navn: Tt. Hove Å v Birkelund</u>	<u>x1: 702878.55, y1: 6176935.43, x2: 701953.21, y2: 6176184.17</u>	<u>RW1</u>	<u>1,38</u>	<u>God økologisk tilstand senest 22. december 2027</u> <u>God kemisk tilstand senest 22. december 2021</u>
<u>o8556 b</u>	<u>Kommune(r): Frederikssund</u> <u>Navn: Sillebro Å, B1</u>	<u>x1: 693961.61, y1: 6191340.66, x2: 691827.67, y2: 6191208.76</u>	<u>RW2</u>	<u>3,75</u>	<u>God økologisk tilstand senest 22. december 2027</u> <u>God kemisk tilstand senest 22. december 2021</u>
<u>t73</u>	<u>Kommune(r): Næstved</u> <u>Navn: T.T.TYSTRUP SØ</u>	<u>x1: 665518.81, y1: 6136222.49, x2: 665325.31, y2: 6136154.50, x3: 665325.31,</u>	<u>RW1</u>	<u>0,45</u>	<u>God økologisk tilstand senest 22. december 2027</u> <u>God kemisk tilstand</u>

		<u>y3: 6136154.50,</u> <u>x4: 665319.75,</u> <u>y4: 6136142.49,</u> <u>x5: 665325.31,</u> <u>y5: 6136154.50,</u> <u>x6: 665141.71,</u> <u>y6: 6136258.46</u>			<u>senest 22. december</u> <u>2021</u>
<u>o8378 x</u>	<u>Kommune(r):</u> <u>Ringsted</u> <u>Navn:</u> <u>Ålbæk</u>	<u>x1: 680159.04,</u> <u>y1: 6155801.15,</u> <u>x2: 680760.50,</u> <u>y2: 6154514.49</u>	<u>RW2</u>	<u>1,77</u>	<u>God økologisk tilstand</u> <u>senest 22. december</u> <u>2027</u> <u>God kemisk tilstand</u> <u>senest 22. december</u> <u>2021</u>
<u>o4453</u>	<u>Kommune(r):</u> <u>Sorø</u> <u>Navn:</u> <u>Flomgrøften</u>	<u>x1: 662969.17,</u> <u>y1: 6145751.99,</u> <u>x2: 663075.16,</u> <u>y2: 6146433.64</u>	<u>RW1</u>	<u>0,93</u>	<u>God økologisk tilstand</u> <u>senest 22. december</u> <u>2027</u> <u>God kemisk tilstand</u> <u>senest 22. december</u> <u>2021</u>
<u>o8084 a</u>	<u>Kommune(r):</u> <u>Lolland</u> <u>Navn:</u> <u>HUNSA,28L</u>	<u>x1: 660413.36,</u> <u>y1: 6073662.25,</u> <u>x2: 660053.24,</u> <u>y2: 6078485.00</u>	<u>RW2</u>	<u>6,21</u>	<u>God økologisk tilstand</u> <u>senest 22. december</u> <u>2027</u> <u>God kemisk tilstand</u> <u>senest 22. december</u> <u>2021</u>
<u>o4646</u>	<u>Kommune(r):</u> <u>Holbæk, Ringsted</u> <u>Navn:</u> <u>11-39</u>	<u>x1: 670391.43,</u> <u>y1: 6155172.00,</u> <u>x2: 669684.13,</u> <u>y2: 6155015.84</u>	<u>RW1</u>	<u>0,87</u>	<u>God økologisk tilstand</u> <u>senest 22. december</u> <u>2027</u> <u>God kemisk tilstand</u> <u>senest 22. december</u> <u>2021</u>
<u>o8532 x</u>	<u>Kommune(r):</u> <u>Egedal</u> <u>Navn:</u> <u>Stenløse Å, typ 2</u>	<u>x1: 700355.57,</u> <u>y1: 6186084.81,</u> <u>x2: 700658.96,</u> <u>y2: 6185044.19</u>	<u>RW2</u>	<u>1,5</u>	<u>God økologisk tilstand</u> <u>senest 22. december</u> <u>2027</u> <u>God kemisk tilstand</u> <u>senest 22. december</u> <u>2021</u>
<u>o4715</u>	<u>Kommune(r):</u> <u>Holbæk</u> <u>Navn:</u> <u>2-15</u>	<u>x1: 672750.11,</u> <u>y1: 6157314.74,</u> <u>x2: 672343.70,</u> <u>y2: 6157098.43,</u> <u>x3: 672884.96,</u> <u>y3: 6157082.66,</u> <u>x4: 672750.11,</u> <u>y4: 6157314.74,</u> <u>x5: 672988.17,</u> <u>y5: 6157500.37,</u> <u>x6: 672750.11,</u> <u>y6: 6157314.74</u>	<u>RW1</u>	<u>1,55</u>	<u>God økologisk tilstand</u> <u>senest 22. december</u> <u>2021</u> <u>God kemisk tilstand</u> <u>senest 22. december</u> <u>2021</u>

<u>o8377_e</u>	Kommune(r): <u>Sorø</u> Navn: <u>Ålerende</u>	x1: <u>658311.36,</u> y1: <u>6150687.02,</u> x2: <u>657559.75,</u> y2: <u>6152197.99</u>	<u>RW2</u>	<u>1,91</u>	<u>God økologisk tilstand</u> <u>senest 22. december</u> <u>2027</u> <u>God kemisk tilstand</u> <u>senest 22. december</u> <u>2021</u>
<u>o8653_y</u>	Kommune(r): <u>Gribskov</u> Navn: <u>HØJBRO Å</u>	x1: <u>698101.65,</u> y1: <u>6216542.41,</u> x2: <u>697569.98,</u> y2: <u>6217768.41</u>	<u>RW2</u>	<u>1,52</u>	<u>God økologisk tilstand</u> <u>senest 22. december</u> <u>2027</u> <u>God kemisk tilstand</u> <u>senest 22. december</u> <u>2021</u>
<u>nyk 2.5 1221</u>	Kommune(r): <u>Guldborgsund</u> Navn: <u>SAKSKØBING Å,49L</u>	x1: <u>672748.93,</u> y1: <u>6071476.49,</u> x2: <u>672305.87,</u> y2: <u>6071991.00</u>	<u>RW5</u>	<u>0,69</u>	<u>God økologisk tilstand</u> <u>senest 22. december</u> <u>2027</u> <u>God kemisk tilstand</u> <u>senest 22. december</u> <u>2021</u>
<u>o5712</u>	Kommune(r): <u>Hillerød</u> Navn: <u>Selbækken</u>	x1: <u>705038.11,</u> y1: <u>6208712.58,</u> x2: <u>704404.37,</u> y2: <u>6208419.01,</u> x3: <u>705085.41,</u> y3: <u>6209069.91,</u> x4: <u>705038.11,</u> y4: <u>6208712.58,</u> x5: <u>705203.97,</u> y5: <u>6208481.33,</u> x6: <u>705038.11,</u> y6: <u>6208712.58</u>	<u>RW1</u>	<u>1,71</u>	<u>God økologisk tilstand</u> <u>senest 22. december</u> <u>2027</u> <u>God kemisk tilstand</u> <u>senest 22. december</u> <u>2021</u>
<u>o3510</u>	Kommune(r): <u>Vordingborg</u> Navn: <u>T.T.MERN Å</u>	x1: <u>690976.46,</u> y1: <u>6106098.74,</u> x2: <u>691281.99,</u> y2: <u>6106863.72</u>	<u>RW1</u>	<u>0,94</u>	<u>God økologisk tilstand</u> <u>senest 22. december</u> <u>2021</u> <u>God kemisk tilstand</u> <u>senest 22. december</u> <u>2021</u>
<u>o8590_g</u>	Kommune(r): <u>Hillerød</u> Navn: <u>Kollerød Å, typ 2</u>	x1: <u>704816.71,</u> y1: <u>6197828.14,</u> x2: <u>702102.79,</u> y2: <u>6198136.44</u>	<u>RW2</u>	<u>4,01</u>	<u>God økologisk tilstand</u> <u>senest 22. december</u> <u>2027</u> <u>God kemisk tilstand</u> <u>senest 22. december</u> <u>2021</u>
<u>ros 2.4 12400</u>	Kommune(r): <u>Faxe, Stevns</u> Navn: <u>Stevns Å, typ 2</u>	x1: <u>705106.89,</u> y1: <u>6135006.55,</u> x2: <u>704803.10,</u> y2: <u>6134282.83</u>	<u>RW5</u>	<u>0,91</u>	<u>God økologisk tilstand</u> <u>senest 22. december</u> <u>2027</u> <u>God kemisk tilstand</u> <u>senest 22. december</u> <u>2021</u>

<u>o8099</u>	Kommune(r): <u>Lolland</u> Navn: <u>ØRBY Å,18L</u>	x1: <u>650689.49,</u> y1: <u>6083016.49,</u> x2: <u>651530.49,</u> y2: <u>6083856.49</u>	<u>RW2</u>	<u>1,81</u>	God økologisk tilstand senest 22. december <u>2027</u> God kemisk tilstand senest 22. december <u>2021</u>
<u>o5831 y</u>	Kommune(r): <u>Helsingør</u> Navn: <u>TINKERUPRENDEN</u>	x1: <u>716510.97,</u> y1: <u>6213391.29,</u> x2: <u>715683.53,</u> y2: <u>6214723.29</u>	<u>RW1</u>	<u>1,83</u>	God økologisk tilstand senest 22. december <u>2027</u> God kemisk tilstand senest 22. december <u>2021</u>
<u>o8198</u>	Kommune(r): <u>Næstved</u> Navn: <u>RØNNEBÆK,15</u>	x1: <u>676321.06,</u> y1: <u>6121036.80,</u> x2: <u>674989.34,</u> y2: <u>6120763.25</u>	<u>RW2</u>	<u>1,51</u>	God økologisk tilstand senest 22. december <u>2027</u> God kemisk tilstand senest 22. december <u>2021</u>
<u>c00349</u>	Kommune(r): <u>Næstved</u> Navn: <u>MØLLE Å</u>	x1: <u>687370.69,</u> y1: <u>6121626.99,</u> x2: <u>686836.56,</u> y2: <u>6120964.37</u>	<u>RW1</u>	<u>1,12</u>	God økologisk tilstand senest 22. december <u>2021</u> God kemisk tilstand senest 22. december <u>2021</u>
<u>o3268 x</u>	Kommune(r): <u>Guldborgsund</u> Navn: <u>T.T.GULDBORGSUN D,C4</u>	x1: <u>685009.37,</u> y1: <u>6079360.00,</u> x2: <u>683166.68,</u> y2: <u>6079310.50</u>	<u>RW1</u>	<u>2,51</u>	God økologisk tilstand senest 22. december <u>2027</u> God kemisk tilstand senest 22. december <u>2027</u>
<u>o3872</u>	Kommune(r): <u>Faxe</u> Navn: <u>LILLE Å</u>	x1: <u>696182.46,</u> y1: <u>6123610.56,</u> x2: <u>692421.98,</u> y2: <u>6124403.97</u>	<u>RW1</u>	<u>5,31</u>	God økologisk tilstand senest 22. december <u>2021</u> God kemisk tilstand senest 22. december <u>2021</u>
<u>o3384</u>	Kommune(r): <u>Vordingborg</u> Navn: <u>T.T.ULVSSUND</u>	x1: <u>693014.19,</u> y1: <u>6095658.72,</u> x2: <u>692965.91,</u> y2: <u>6095048.82</u>	<u>RW1</u>	<u>0,65</u>	God økologisk tilstand senest 22. december <u>2021</u> God kemisk tilstand senest 22. december <u>2021</u>
<u>ros 2.2 07400</u>	Kommune(r): <u>Lejre</u> Navn: <u>Helligrenden, typ 1</u>	x1: <u>683735.51,</u> y1: <u>6169152.04,</u> x2: <u>683656.76,</u> y2: <u>6169912.17</u>	<u>RW1</u>	<u>1</u>	God økologisk tilstand senest 22. december <u>2027</u> God kemisk tilstand

					<u>senest 22. december 2021</u>
<u>ros 2.3 02160</u>	Kommune(r): <u>Gribskov</u> Navn: <u>ESRUM Å</u>	<u>x1: 710269.76,</u> <u>y1: 6216364.40,</u> <u>x2: 710601.27,</u> <u>y2: 6215277.88,</u> <u>x3: 710339.35,</u> <u>y3: 6216313.76,</u> <u>x4: 710269.76,</u> <u>y4: 6216364.40,</u> <u>x5: 710269.76,</u> <u>y5: 6216364.40,</u> <u>x6: 710209.08,</u> <u>y6: 6216443.99</u>	<u>RW2</u>	<u>1,71</u>	<u>God økologisk tilstand senest 22. december 2021</u> <u>God kemisk tilstand senest 22. december 2021</u>
<u>ros 2.4 11860</u>	Kommune(r): <u>Stevns</u> Navn: <u>Juellingevandløbet m.m., typ</u>	<u>x1: 704537.34,</u> <u>y1: 6134186.41,</u> <u>x2: 704989.72,</u> <u>y2: 6133833.73</u>	<u>RW2</u>	<u>0,6</u>	<u>God økologisk tilstand senest 22. december 2027</u> <u>God kemisk tilstand senest 22. december 2021</u>
<u>o8590 e</u>	Kommune(r): <u>Hillerød</u> Navn: <u>Uvelse Å, B1</u>	<u>x1: 702949.21,</u> <u>y1: 6194943.28,</u> <u>x2: 702593.88,</u> <u>y2: 6197120.31</u>	<u>RW2</u>	<u>2,69</u>	<u>God økologisk tilstand senest 22. december 2027</u> <u>God kemisk tilstand senest 22. december 2021</u>
<u>o8590 c</u>	Kommune(r): <u>Hillerød</u> Navn: <u>Gørløse Å, B1, typ 2</u>	<u>x1: 698705.20,</u> <u>y1: 6197222.23,</u> <u>x2: 698033.16,</u> <u>y2: 6198485.34</u>	<u>RW2</u>	<u>1,63</u>	<u>God økologisk tilstand senest 22. december 2027</u> <u>God kemisk tilstand senest 22. december 2021</u>
<u>o8308 e</u>	Kommune(r): <u>Faxe, Ringsted</u> Navn: <u>Vendebæk</u>	<u>x1: 686409.68,</u> <u>y1: 6139232.49,</u> <u>x2: 682060.68,</u> <u>y2: 6141048.50</u>	<u>RW2</u>	<u>5,65</u>	<u>God økologisk tilstand senest 22. december 2027</u> <u>God kemisk tilstand senest 22. december 2021</u>
<u>ros 2.2 04140</u>	Kommune(r): <u>Holbæk, Lejre</u> Navn: <u>Elverdams Å, B1</u>	<u>x1: 676272.30,</u> <u>y1: 6168223.02,</u> <u>x2: 675786.04,</u> <u>y2: 6168915.79</u>	<u>RW2</u>	<u>0,98</u>	<u>God økologisk tilstand senest 22. december 2027</u> <u>God kemisk tilstand senest 22. december 2021</u>
<u>nyk 2.5 1154</u>	Kommune(r): <u>Guldborgsund</u> Navn: <u>SAKSKØBING Å,49L</u>	<u>x1: 672858.37,</u> <u>y1: 6069587.69,</u> <u>x2: 672748.93,</u> <u>y2: 6071476.49</u>	<u>RW5</u>	<u>2,07</u>	<u>God økologisk tilstand senest 22. december 2027</u> <u>God kemisk tilstand</u>

					<u>senest 22. december 2021</u>
<u>o6038</u>	Kommune(r): <u>Helsingør</u> Navn: <u>VESTERBÆK</u>	<u>x1: 714808.74,</u> <u>y1: 6220885.03,</u> <u>x2: 716019.34,</u> <u>y2: 6219404.56,</u> <u>x3: 714806.78,</u> <u>y3: 6220894.54,</u> <u>x4: 714805.95,</u> <u>y4: 6220898.54</u>	<u>RW1</u>	<u>3,04</u>	<u>God økologisk tilstand senest 22. december 2021</u> <u>God kemisk tilstand senest 22. december 2021</u>
<u>o9863_y</u>	Kommune(r): <u>Roskilde</u> Navn: <u>Syvbækken, B3, typ 2</u>	<u>x1: 691586.18,</u> <u>y1: 6163651.52,</u> <u>x2: 691813.10,</u> <u>y2: 6161978.12</u>	<u>RW2</u>	<u>2,25</u>	<u>God økologisk tilstand senest 22. december 2021</u> <u>God kemisk tilstand senest 22. december 2021</u>
<u>c00468</u>	Kommune(r): <u>Guldborgsund</u> Navn: <u>FREJLEV Å,54L</u>	<u>x1: 679117.96,</u> <u>y1: 6065542.49,</u> <u>x2: 677866.62,</u> <u>y2: 6066649.48,</u> <u>x3: 679117.96,</u> <u>y3: 6065542.49,</u> <u>x4: 677674.44,</u> <u>y4: 6065113.00,</u> <u>x5: 679449.69,</u> <u>y5: 6065623.47,</u> <u>x6: 679117.96,</u> <u>y6: 6065542.49</u>	<u>RW1</u>	<u>4,15</u>	<u>God økologisk tilstand senest 22. december 2027</u> <u>God kemisk tilstand senest 22. december 2021</u>
<u>o8995</u>	Kommune(r): <u>Sorø, Næstved</u> Navn: <u>Suså, str. 9</u>	<u>x1: 664205.12,</u> <u>y1: 6139560.53,</u> <u>x2: 663235.40,</u> <u>y2: 6139323.23</u>	<u>RW3</u>	<u>1,86</u>	<u>God økologisk tilstand senest 22. december 2027</u> <u>God kemisk tilstand senest 22. december 2021</u>
<u>o8203</u>	Kommune(r): <u>Faxe</u> Navn: <u>ORUP BÆK</u>	<u>x1: 695557.57,</u> <u>y1: 6121007.48,</u> <u>x2: 695324.32,</u> <u>y2: 6121741.69,</u> <u>x3: 695309.83,</u> <u>y3: 6121930.78,</u> <u>x4: 695324.32,</u> <u>y4: 6121741.69,</u> <u>x5: 695339.78,</u> <u>y5: 6121745.75,</u> <u>x6: 695324.32,</u> <u>y6: 6121741.69</u>	<u>RW2</u>	<u>1,32</u>	<u>God økologisk tilstand senest 22. december 2027</u> <u>God kemisk tilstand senest 22. december 2021</u>
<u>o8188</u>	Kommune(r): <u>Næstved</u> Navn: <u>RØDLERSBÆK</u>	<u>x1: 692708.62,</u> <u>y1: 6117105.07,</u> <u>x2: 690567.82,</u> <u>y2: 6117417.36</u>	<u>RW2</u>	<u>2,46</u>	<u>God økologisk tilstand senest 22. december 2027</u> <u>God kemisk tilstand</u>

					<u>senest 22. december 2021</u>
<u>o8365</u>	<u>Kommune(r):</u> <u>Ringsted</u> <u>Navn:</u> <u>Frøsmose Å, str. 3</u>	<u>x1: 669537.43,</u> <u>y1: 6154021.62,</u> <u>x2: 667470.37,</u> <u>y2: 6152919.50</u>	<u>RW2</u>	<u>2,92</u>	<u>God økologisk tilstand</u> <u>senest 22. december 2027</u> <u>God kemisk tilstand</u> <u>senest 22. december 2021</u>
<u>o8108</u>	<u>Kommune(r):</u> <u>Guldborgsund</u> <u>Navn:</u> <u>GUNDSLEV Å,12F</u>	<u>x1: 687980.44,</u> <u>y1: 6086957.52,</u> <u>x2: 686828.42,</u> <u>y2: 6087243.97</u>	<u>RW2</u>	<u>1,28</u>	<u>God økologisk tilstand</u> <u>senest 22. december 2027</u> <u>God kemisk tilstand</u> <u>senest 22. december 2021</u>
<u>nyk 2.6 3314</u>	<u>Kommune(r):</u> <u>Vordingborg</u> <u>Navn:</u> <u>T.T.FAKSE BUGT</u>	<u>x1: 722730.29,</u> <u>y1: 6101663.15,</u> <u>x2: 722670.27,</u> <u>y2: 6102139.60</u>	<u>RW1</u>	<u>0,55</u>	<u>God økologisk tilstand</u> <u>senest 22. december 2027</u> <u>God kemisk tilstand</u> <u>senest 22. december 2021</u>
<u>o3505</u>	<u>Kommune(r):</u> <u>Vordingborg</u> <u>Navn:</u> <u>T.T. MERN Å</u>	<u>x1: 692210.55,</u> <u>y1: 6106520.29,</u> <u>x2: 691408.12,</u> <u>y2: 6105739.44</u>	<u>RW1</u>	<u>1,36</u>	<u>God økologisk tilstand</u> <u>senest 22. december 2021</u> <u>God kemisk tilstand</u> <u>senest 22. december 2021</u>
<u>o10222</u>	<u>Kommune(r):</u> <u>Hillerød</u> <u>Navn:</u> <u>Selbækken</u>	<u>x1: 704404.37,</u> <u>y1: 6208419.01,</u> <u>x2: 703592.27,</u> <u>y2: 6208341.72</u>	<u>RW1</u>	<u>1,5</u>	<u>God økologisk tilstand</u> <u>senest 22. december 2021</u> <u>God kemisk tilstand</u> <u>senest 22. december 2021</u>
<u>o3351</u>	<u>Kommune(r):</u> <u>Guldborgsund</u> <u>Navn:</u> <u>T.T.STORSTRØMME</u> <u>N</u>	<u>x1: 684364.50,</u> <u>y1: 6090376.50,</u> <u>x2: 684669.25,</u> <u>y2: 6090072.50,</u> <u>x3: 684641.99,</u> <u>y3: 6090047.56,</u> <u>x4: 684244.82,</u> <u>y4: 6089950.49,</u> <u>x5: 684669.25,</u> <u>y5: 6090072.50,</u> <u>x6: 684641.99,</u> <u>y6: 6090047.56,</u> <u>x7: 684641.99,</u> <u>y7: 6090047.56,</u> <u>x8: 684529.43,</u> <u>y8: 6089838.50,</u> <u>x9: 685088.29,</u>	<u>RW1</u>	<u>1,76</u>	<u>God økologisk tilstand</u> <u>senest 22. december 2027</u> <u>God kemisk tilstand</u> <u>senest 22. december 2021</u>

		<u>y9: 6090212.55,</u> <u>x10: 684669.25,</u> <u>y10: 6090072.50</u>			
<u>o9195</u>	<u>Kommune(r):</u> <u>Næstved</u> <u>Navn:</u> <u>MØLLE Å</u>	<u>x1: 687577.56,</u> <u>y1: 6120847.99,</u> <u>x2: 686836.56,</u> <u>y2: 6120964.37</u>	<u>RW1</u>	<u>1,76</u>	<u>God økologisk tilstand</u> <u>senest 22. december</u> <u>2021</u> <u>God kemisk tilstand</u> <u>senest 22. december</u> <u>2021</u>
<u>o4393</u>	<u>Kommune(r):</u> <u>Stevns</u> <u>Navn:</u> <u>Tt. Kilderenden ved</u> <u>Skæppelun</u>	<u>x1: 711926.38,</u> <u>y1: 6143852.86,</u> <u>x2: 711476.38,</u> <u>y2: 6142703.88,</u> <u>x3: 711926.38,</u> <u>y3: 6143852.86,</u> <u>x4: 711120.75,</u> <u>y4: 6143750.10,</u> <u>x5: 711926.38,</u> <u>y5: 6143852.86,</u> <u>x6: 712374.91,</u> <u>y6: 6144130.55</u>	<u>RW1</u>	<u>2,91</u>	<u>God økologisk tilstand</u> <u>senest 22. december</u> <u>2027</u> <u>God kemisk tilstand</u> <u>senest 22. december</u> <u>2021</u>
<u>o9875</u>	<u>Kommune(r):</u> <u>Kalundborg</u> <u>Navn:</u> <u>Bregninge Å, str. 2</u>	<u>x1: 643797.52,</u> <u>y1: 6173506.84,</u> <u>x2: 640681.72,</u> <u>y2: 6174976.21</u>	<u>RW5</u>	<u>5,44</u>	<u>God økologisk tilstand</u> <u>senest 22. december</u> <u>2027</u> <u>God kemisk tilstand</u> <u>senest 22. december</u> <u>2021</u>
<u>o3959</u>	<u>Kommune(r):</u> <u>Faxe</u> <u>Navn:</u> <u>SLETTEHAVEBÆK,7</u>	<u>x1: 691021.95,</u> <u>y1: 6129099.93,</u> <u>x2: 689686.94,</u> <u>y2: 6128939.00</u>	<u>RW1</u>	<u>1,56</u>	<u>God økologisk tilstand</u> <u>senest 22. december</u> <u>2027</u> <u>God kemisk tilstand</u> <u>senest 22. december</u> <u>2021</u>
<u>o4388</u>	<u>Kommune(r):</u> <u>Ringsted</u> <u>Navn:</u> <u>Vognsbæk, str. 1</u>	<u>x1: 675904.06,</u> <u>y1: 6142374.47,</u> <u>x2: 673004.69,</u> <u>y2: 6143487.50</u>	<u>RW1</u>	<u>3,42</u>	<u>God økologisk tilstand</u> <u>senest 22. december</u> <u>2027</u> <u>God kemisk tilstand</u> <u>senest 22. december</u> <u>2021</u>
<u>nyk 2.5 376</u>	<u>Kommune(r):</u> <u>Næstved</u> <u>Navn:</u> <u>T.T.SALTØ SKOV</u> <u>VANDLØB,104</u>	<u>x1: 670441.75,</u> <u>y1: 6122739.00,</u> <u>x2: 669555.43,</u> <u>y2: 6121172.00,</u> <u>x3: 670488.71,</u> <u>y3: 6123659.80,</u> <u>x4: 670441.75,</u> <u>y4: 6122739.00,</u> <u>x5: 671024.67,</u> <u>y5: 6123125.98,</u>	<u>RW1</u>	<u>4,01</u>	<u>God økologisk tilstand</u> <u>senest 22. december</u> <u>2027</u> <u>God kemisk tilstand</u> <u>senest 22. december</u> <u>2021</u>

		x6: 670441.75, y6: 6122739.00			
<u>o8425_b</u>	Kommune(r): <u>Lejre</u> Navn: <u>Kisserup</u> <u>Vandløbet, typ 2</u>	x1: 683960.45, y1: 6164159.85, x2: 683093.30, y2: 6164959.81	<u>RW2</u>	<u>1,53</u>	<u>God økologisk tilstand</u> <u>senest 22. december</u> <u>2021</u> <u>God kemisk tilstand</u> <u>senest 22. december</u> <u>2021</u>
<u>o3415</u>	Kommune(r): <u>Vordingborg</u> Navn: <u>LANDSLEDGRØFT</u>	x1: 716549.63, y1: 6098873.36, x2: 714526.79, y2: 6098436.01	<u>RW1</u>	<u>2,2</u>	<u>God økologisk tilstand</u> <u>senest 22. december</u> <u>2027</u> <u>God kemisk tilstand</u> <u>senest 22. december</u> <u>2021</u>
<u>o8096_y</u>	Kommune(r): <u>Guldborgsund</u> Navn: <u>AVL,8F</u>	x1: 695375.44, y1: 6082458.50, x2: 692383.00, y2: 6083346.50	<u>RW2</u>	<u>3,6</u>	<u>God økologisk tilstand</u> <u>senest 22. december</u> <u>2027</u> <u>God kemisk tilstand</u> <u>senest 22. december</u> <u>2021</u>
<u>o4831</u>	Kommune(r): <u>Holbæk</u> Navn: <u>Tt. Elverdams Å, vdl</u> <u>1-15</u>	x1: 679215.74, y1: 6162550.09, x2: 678365.60, y2: 6163819.73	<u>RW1</u>	<u>2,04</u>	<u>God økologisk tilstand</u> <u>senest 22. december</u> <u>2021</u> <u>God kemisk tilstand</u> <u>senest 22. december</u> <u>2021</u>
<u>o4408</u>	Kommune(r): <u>Slagelse</u> Navn: <u>Rundsgrøft</u>	x1: 658300.46, y1: 6144480.09, x2: 656783.55, y2: 6143470.54	<u>RW1</u>	<u>3,06</u>	<u>God økologisk tilstand</u> <u>senest 22. december</u> <u>2027</u> <u>God kemisk tilstand</u> <u>senest 22. december</u> <u>2021</u>
<u>o3631</u>	Kommune(r): <u>Vordingborg</u> Navn: <u>T.T.HULEBÆK</u>	x1: 691490.81, y1: 6114340.85, x2: 691305.92, y2: 6114843.99, x3: 691339.85, y3: 6115009.68, x4: 691305.92, y4: 6114843.99, x5: 691305.92, y5: 6114843.99, x6: 691278.00, y6: 6114438.00	<u>RW1</u>	<u>1,18</u>	<u>God økologisk tilstand</u> <u>senest 22. december</u> <u>2027</u> <u>God kemisk tilstand</u> <u>senest 22. december</u> <u>2021</u>
<u>o8355</u>	Kommune(r): <u>Sorø</u> Navn: <u>Tude Å</u>	x1: 662475.70, y1: 6150876.45, x2: 661484.19, y2: 6151541.50	<u>RW2</u>	<u>1,37</u>	<u>God økologisk tilstand</u> <u>senest 22. december</u> <u>2027</u> <u>God kemisk tilstand</u>

					<u>senest 22. december 2021</u>
<u>o5358 b</u>	Kommune(r): <u>Frederikssund</u> Navn: <u>Mademose Å, B0</u>	<u>x1: 689422.55,</u> <u>y1: 6188072.01,</u> <u>x2: 688160.10,</u> <u>y2: 6188080.66</u>	<u>RW1</u>	<u>1,94</u>	<u>God økologisk tilstand</u> <u>senest 22. december 2027</u> <u>God kemisk tilstand</u> <u>senest 22. december 2021</u>
<u>b00014</u>	Kommune(r): <u>Køge, Faxe, Stevns</u> Navn: <u>Kanderød Bæk, typ 1</u>	<u>x1: 699175.40,</u> <u>y1: 6140529.93,</u> <u>x2: 696491.66,</u> <u>y2: 6141438.31</u>	<u>RW1</u>	<u>4,14</u>	<u>God økologisk tilstand</u> <u>senest 22. december 2021</u> <u>God kemisk tilstand</u> <u>senest 22. december 2021</u>
<u>nyk 2.5 1312</u>	Kommune(r): <u>Guldborgsund</u> Navn: <u>SAKSKØBING Å,49L</u>	<u>x1: 673486.75,</u> <u>y1: 6068498.50,</u> <u>x2: 672858.37,</u> <u>y2: 6069587.69</u>	<u>RW5</u>	<u>1,3</u>	<u>God økologisk tilstand</u> <u>senest 22. december 2027</u> <u>God kemisk tilstand</u> <u>senest 22. december 2021</u>
<u>o4821 x</u>	Kommune(r): <u>Holbæk</u> Navn: <u>Dønnerbækken</u>	<u>x1: 663137.67,</u> <u>y1: 6164374.44,</u> <u>x2: 662425.40,</u> <u>y2: 6163211.18,</u> <u>x3: 662425.40,</u> <u>y3: 6163211.18,</u> <u>x4: 662105.12,</u> <u>y4: 6162651.51,</u> <u>x5: 663243.77,</u> <u>y5: 6163471.15,</u> <u>x6: 662425.40,</u> <u>y6: 6163211.18</u>	<u>RW1</u>	<u>3,45</u>	<u>God økologisk tilstand</u> <u>senest 22. december 2027</u> <u>God kemisk tilstand</u> <u>senest 22. december 2021</u>
<u>ros 2.1 05260</u>	Kommune(r): <u>Kalundborg</u> Navn: <u>Fuglemoseløbet</u>	<u>x1: 644643.56,</u> <u>y1: 6149246.84,</u> <u>x2: 643932.26,</u> <u>y2: 6149198.69</u>	<u>RW2</u>	<u>0,72</u>	<u>God økologisk tilstand</u> <u>senest 22. december 2027</u> <u>God kemisk tilstand</u> <u>senest 22. december 2021</u>
<u>o4332</u>	Kommune(r): <u>Sorø</u> Navn: <u>29-1</u>	<u>x1: 664010.26,</u> <u>y1: 6140197.99,</u> <u>x2: 664105.24,</u> <u>y2: 6140849.49,</u> <u>x3: 664292.50,</u> <u>y3: 6141011.50,</u> <u>x4: 664105.24,</u> <u>y4: 6140849.49,</u> <u>x5: 664352.74,</u> <u>y5: 6140951.99,</u> <u>x6: 664105.24,</u> <u>y6: 6140849.49</u>	<u>RW1</u>	<u>1,48</u>	<u>God økologisk tilstand</u> <u>senest 22. december 2027</u> <u>God kemisk tilstand</u> <u>senest 22. december 2021</u>

<u>o3452</u>	<u>Kommune(r):</u> <u>Vordingborg</u> <u>Navn:</u> <u>T.T.FAKSE BUGT</u>	<u>x1: 723393.26,</u> <u>y1: 6101906.31,</u> <u>x2: 723512.49,</u> <u>y2: 6101087.50</u>	<u>RW1</u>	<u>1,24</u>	<u>God økologisk tilstand</u> <u>senest 22. december</u> <u>2027</u> <u>God kemisk tilstand</u> <u>senest 22. december</u> <u>2021</u>
<u>o8086</u>	<u>Kommune(r):</u> <u>Guldborgsund</u> <u>Navn:</u> <u>FRIBRØDRE Å,7F</u>	<u>x1: 695689.12,</u> <u>y1: 6078558.99,</u> <u>x2: 694978.19,</u> <u>y2: 6079569.48,</u> <u>x3: 695717.37,</u> <u>y3: 6078557.49,</u> <u>x4: 695689.12,</u> <u>y4: 6078558.99,</u> <u>x5: 695689.12,</u> <u>y5: 6078558.99,</u> <u>x6: 695802.56,</u> <u>y6: 6077687.49</u>	<u>RW2</u>	<u>2,52</u>	<u>God økologisk tilstand</u> <u>senest 22. december</u> <u>2027</u> <u>God kemisk tilstand</u> <u>senest 22. december</u> <u>2021</u>
<u>o3835</u>	<u>Kommune(r):</u> <u>Faxe</u> <u>Navn:</u> <u>T.T.LILLE Å</u>	<u>x1: 698486.60,</u> <u>y1: 6123414.13,</u> <u>x2: 698048.97,</u> <u>y2: 6123119.94,</u> <u>x3: 698309.14,</u> <u>y3: 6122744.58,</u> <u>x4: 698048.97,</u> <u>y4: 6123119.94,</u> <u>x5: 698048.97,</u> <u>y5: 6123119.94,</u> <u>x6: 697922.83,</u> <u>y6: 6123132.36</u>	<u>RW1</u>	<u>1,34</u>	<u>God økologisk tilstand</u> <u>senest 22. december</u> <u>2027</u> <u>God kemisk tilstand</u> <u>senest 22. december</u> <u>2021</u>
<u>o3401</u>	<u>Kommune(r):</u> <u>Vordingborg</u> <u>Navn:</u> <u>LOLLIKEBÆK</u>	<u>x1: 695213.13,</u> <u>y1: 6097134.70,</u> <u>x2: 696380.19,</u> <u>y2: 6095492.32,</u> <u>x3: 695213.13,</u> <u>y3: 6097134.70,</u> <u>x4: 695169.61,</u> <u>y4: 6097117.28,</u> <u>x5: 695213.13,</u> <u>y5: 6097134.70,</u> <u>x6: 695147.47,</u> <u>y6: 6097243.93</u>	<u>RW1</u>	<u>2,99</u>	<u>God økologisk tilstand</u> <u>senest 22. december</u> <u>2027</u> <u>God kemisk tilstand</u> <u>senest 22. december</u> <u>2021</u>
<u>o8094</u>	<u>Kommune(r):</u> <u>Guldborgsund</u> <u>Navn:</u> <u>SØRUP Å,17F</u>	<u>x1: 684046.19,</u> <u>y1: 6082542.81,</u> <u>x2: 681547.23,</u> <u>y2: 6082139.60</u>	<u>RW2</u>	<u>3,26</u>	<u>God økologisk tilstand</u> <u>senest 22. december</u> <u>2027</u> <u>God kemisk tilstand</u> <u>senest 22. december</u> <u>2027</u>
<u>o8338</u>	<u>Kommune(r):</u> <u>Sorø</u>	<u>x1: 662196.88,</u> <u>y1: 6147760.50,</u> <u>x2: 661646.00,</u> <u>y2: 6147822.44,</u>	<u>RW2</u>	<u>0,63</u>	<u>God økologisk tilstand</u> <u>senest 22. december</u> <u>2027</u>

	Navn: <u>Hæglinge Å</u>	x3: <u>662217.36,</u> y3: <u>6147732.22,</u> x4: <u>662196.88,</u> y4: <u>6147760.50,</u> x5: <u>662226.89,</u> y5: <u>6147760.49,</u> x6: <u>662196.88,</u> y6: <u>6147760.50</u>			<u>God kemisk tilstand</u> <u>senest 22. december</u> <u>2021</u>
<u>o8450_g</u>	Kommune(r): <u>Roskilde, Lejre</u> Navn: <u>Lavringe Å, B1</u>	x1: <u>687294.10,</u> y1: <u>6164949.12,</u> x2: <u>687787.18,</u> y2: <u>6162406.05</u>	<u>RW2</u>	<u>3,2</u>	<u>God økologisk tilstand</u> <u>senest 22. december</u> <u>2027</u> <u>God kemisk tilstand</u> <u>senest 22. december</u> <u>2021</u>
<u>o5301</u>	Kommune(r): <u>Ballerup, Egedal</u> Navn: <u>Værebros Å</u>	x1: <u>706272.36,</u> y1: <u>6183975.84,</u> x2: <u>705243.46,</u> y2: <u>6184037.21</u>	<u>RW1</u>	<u>1,24</u>	<u>God økologisk tilstand</u> <u>senest 22. december</u> <u>2027</u> <u>God kemisk tilstand</u> <u>senest 22. december</u> <u>2021</u>
<u>o9839</u>	Kommune(r): <u>Sorø</u> Navn: <u>Fuglehusrenden</u>	x1: <u>669664.40,</u> y1: <u>6147902.00,</u> x2: <u>668104.75,</u> y2: <u>6148464.99</u>	<u>RW5</u>	<u>2,22</u>	<u>God økologisk tilstand</u> <u>senest 22. december</u> <u>2027</u> <u>God kemisk tilstand</u> <u>senest 22. december</u> <u>2021</u>
<u>o9851</u>	Kommune(r): <u>Sorø</u> Navn: <u>Munkebjergbyløbet</u>	x1: <u>659764.33,</u> y1: <u>6154205.75,</u> x2: <u>659683.75,</u> y2: <u>6152607.00</u>	<u>RW5</u>	<u>1,65</u>	<u>God økologisk tilstand</u> <u>senest 22. december</u> <u>2027</u> <u>God kemisk tilstand</u> <u>senest 22. december</u> <u>2021</u>
<u>o5205</u>	Kommune(r): <u>Kalundborg</u> Navn: <u>Saltbækgrøften</u>	x1: <u>633091.81,</u> y1: <u>6179214.94,</u> x2: <u>632690.68,</u> y2: <u>6178348.55</u>	<u>RW1</u>	<u>1,2</u>	<u>God økologisk tilstand</u> <u>senest 22. december</u> <u>2027</u> <u>God kemisk tilstand</u> <u>senest 22. december</u> <u>2021</u>
<u>b00064</u>	Kommune(r): <u>Kalundborg</u> Navn: <u>Duemoserenden,</u> <u>str. 2</u>	x1: <u>644210.11,</u> y1: <u>6156669.42,</u> x2: <u>644477.77,</u> y2: <u>6158868.40</u>	<u>RW2</u>	<u>2,5</u>	<u>God økologisk tilstand</u> <u>senest 22. december</u> <u>2027</u> <u>God kemisk tilstand</u> <u>senest 22. december</u> <u>2027</u>
<u>ros 2.4 05140</u>	Kommune(r): <u>Køge</u>	x1: <u>696997.86,</u> y1: <u>6150865.01,</u> x2: <u>696335.19,</u> y2: <u>6150690.75</u>	<u>RW1</u>	<u>0,81</u>	<u>God økologisk tilstand</u> <u>senest 22. december</u> <u>2027</u>

	Navn: <u>Egeris Bæk, C</u>				<u>God kemisk tilstand</u> <u>senest 22. december</u> <u>2021</u>
<u>o3244</u>	Kommune(r): <u>Guldborgsund</u> Navn: <u>TUNDERUPLØBET,5</u> <u>7</u>	<u>x1: 697016.20,</u> <u>y1: 6074048.40,</u> <u>x2: 694994.85,</u> <u>y2: 6075730.61</u>	<u>RW1</u>	<u>2,82</u>	<u>God økologisk tilstand</u> <u>senest 22. december</u> <u>2027</u> <u>God kemisk tilstand</u> <u>senest 22. december</u> <u>2021</u>
<u>o8104 y</u>	Kommune(r): <u>Guldborgsund</u> Navn: <u>FRIBRØDRE Å,7F</u>	<u>x1: 695375.44,</u> <u>y1: 6082458.50,</u> <u>x2: 695741.31,</u> <u>y2: 6084957.50</u>	<u>RW2</u>	<u>6,29</u>	<u>God økologisk tilstand</u> <u>senest 22. december</u> <u>2027</u> <u>God kemisk tilstand</u> <u>senest 22. december</u> <u>2027</u>
<u>o5317</u>	Kommune(r): <u>Ballerup, Gladsaxe,</u> <u>Herlev, Furesø</u> Navn: <u>Tibberup Å, typ 1</u>	<u>x1: 715873.90,</u> <u>y1: 6183628.67,</u> <u>x2: 709925.78,</u> <u>y2: 6185462.03</u>	<u>RW1</u>	<u>7,13</u>	<u>God økologisk tilstand</u> <u>senest 22. december</u> <u>2027</u> <u>God kemisk tilstand</u> <u>senest 22. december</u> <u>2021</u>
<u>ros 2.1 05400</u>	Kommune(r): <u>Kalundborg</u> Navn: <u>Bøstrup Å, str.</u> <u>2 Mt</u>	<u>x1: 643157.05,</u> <u>y1: 6152909.53,</u> <u>x2: 643131.32,</u> <u>y2: 6153682.26</u>	<u>RW5</u>	<u>0,86</u>	<u>God økologisk tilstand</u> <u>senest 22. december</u> <u>2027</u> <u>God kemisk tilstand</u> <u>senest 22. december</u> <u>2021</u>
<u>o8450 c</u>	Kommune(r): <u>Lejre</u> Navn: <u>Tokkerup Å, typ 2</u>	<u>x1: 684774.00,</u> <u>y1: 6160133.47,</u> <u>x2: 686180.17,</u> <u>y2: 6163057.67</u>	<u>RW5</u>	<u>4,91</u>	<u>God økologisk tilstand</u> <u>senest 22. december</u> <u>2027</u> <u>God kemisk tilstand</u> <u>senest 22. december</u> <u>2027</u>
<u>c00204</u>	Kommune(r): <u>Næstved</u> Navn: <u>T.T.KALBYRISSKOVE</u> <u>NS VANDLØB 1 og</u>	<u>x1: 677969.19,</u> <u>y1: 6125920.33,</u> <u>x2: 678284.19,</u> <u>y2: 6125539.00,</u> <u>x3: 678284.19,</u> <u>y3: 6125539.00,</u> <u>x4: 678002.37,</u> <u>y4: 6124995.00,</u> <u>x5: 678284.19,</u> <u>y5: 6125539.00,</u> <u>x6: 677967.44,</u> <u>y6: 6125489.00</u>	<u>RW1</u>	<u>1,77</u>	<u>God økologisk tilstand</u> <u>senest 22. december</u> <u>2021</u> <u>God kemisk tilstand</u> <u>senest 22. december</u> <u>2021</u>
<u>o3210</u>	Kommune(r): <u>Guldborgsund</u>	<u>x1: 670798.16,</u> <u>y1: 6063183.63,</u> <u>x2: 670284.18,</u> <u>y2: 6061453.20</u>	<u>RW1</u>	<u>1,86</u>	<u>God økologisk tilstand</u> <u>senest 22. december</u> <u>2027</u>

	Navn: <u>EGEHØJLØBET,60</u>				<u>God kemisk tilstand</u> <u>senest 22. december</u> <u>2021</u>
<u>o5416</u>	Kommune(r): <u>Odsherred</u> Navn: <u>Vdl 58-31 i</u> <u>Stokkebjerg Skov</u>	<u>x1: 669366.46,</u> <u>y1: 6192352.08,</u> <u>x2: 670225.93,</u> <u>y2: 6192411.91</u>	<u>RW1</u>	<u>1,18</u>	<u>God økologisk tilstand</u> <u>senest 22. december</u> <u>2027</u> <u>God kemisk tilstand</u> <u>senest 22. december</u> <u>2021</u>
<u>o4838 y</u>	Kommune(r): <u>Kalundborg</u> Navn: <u>Løgtved-Buerup</u> <u>grøften Dt</u>	<u>x1: 647423.25,</u> <u>y1: 6163588.64,</u> <u>x2: 646985.26,</u> <u>y2: 6164461.81</u>	<u>RW1</u>	<u>1,16</u>	<u>God økologisk tilstand</u> <u>senest 22. december</u> <u>2027</u> <u>God kemisk tilstand</u> <u>senest 22. december</u> <u>2021</u>
<u>o8990 b</u>	Kommune(r): <u>Næstved</u> Navn: <u>NEDRE SUSÅ</u>	<u>x1: 674923.55,</u> <u>y1: 6124714.50,</u> <u>x2: 674698.24,</u> <u>y2: 6127440.99,</u> <u>x3: 674923.55,</u> <u>y3: 6124714.50,</u> <u>x4: 674932.81,</u> <u>y4: 6124214.00,</u> <u>x5: 674967.75,</u> <u>y5: 6124053.49,</u> <u>x6: 674932.81,</u> <u>y6: 6124214.00,</u> <u>x7: 674967.75,</u> <u>y7: 6124053.49,</u> <u>x8: 674932.81,</u> <u>y8: 6124214.00,</u> <u>x9: 674923.55,</u> <u>y9: 6124714.50,</u> <u>x10: 674759.56,</u> <u>y10: 6125169.99,</u> <u>x11: 674967.75,</u> <u>y11: 6124053.49,</u> <u>x12: 675362.11,</u> <u>y12: 6123530.72</u>	<u>RW3</u>	<u>5,11</u>	<u>God økologisk tilstand</u> <u>senest 22. december</u> <u>2027</u> <u>God kemisk tilstand</u> <u>senest 22. december</u> <u>2021</u>
<u>o8422 d</u>	Kommune(r): <u>Holbæk,</u> <u>Kalundborg</u> Navn: <u>Åmose Å, str. 3, typ</u> <u>2</u>	<u>x1: 652100.22,</u> <u>y1: 6162463.89,</u> <u>x2: 650530.96,</u> <u>y2: 6164917.10</u>	<u>RW2</u>	<u>3,32</u>	<u>God økologisk tilstand</u> <u>senest 22. december</u> <u>2027</u> <u>God kemisk tilstand</u> <u>senest 22. december</u> <u>2027</u>
<u>o3456</u>	Kommune(r): <u>Vordingborg</u> Navn: <u>KRÆMMERBÆK</u>	<u>x1: 701567.45,</u> <u>y1: 6102096.92,</u> <u>x2: 700897.91,</u> <u>y2: 6101548.21</u>	<u>RW1</u>	<u>0,93</u>	<u>God økologisk tilstand</u> <u>senest 22. december</u> <u>2027</u> <u>God kemisk tilstand</u>

					<u>senest 22. december 2021</u>
<u>o8255</u>	Kommune(r): <u>Faxe</u> Navn: <u>Suså, str. 2</u>	<u>x1: 689036.31,</u> <u>y1: 6126683.00,</u> <u>x2: 689682.19,</u> <u>y2: 6128940.00,</u> <u>x3: 688949.81,</u> <u>y3: 6129390.50,</u> <u>x4: 688858.82,</u> <u>y4: 6129445.66,</u> <u>x5: 689682.19,</u> <u>y5: 6128940.00,</u> <u>x6: 688949.81,</u> <u>y6: 6129390.50,</u> <u>x7: 689686.94,</u> <u>y7: 6128939.00,</u> <u>x8: 689682.19,</u> <u>y8: 6128940.00,</u> <u>x9: 688949.81,</u> <u>y9: 6129390.50,</u> <u>x10: 687569.62,</u> <u>y10: 6131030.99</u>	<u>RW2</u>	<u>6,69</u>	<u>God økologisk tilstand senest 22. december 2027</u> <u>God kemisk tilstand senest 22. december 2021</u>
<u>nyk 2.5 774</u>	Kommune(r): <u>Faxe</u> Navn: <u>Gillesbæk</u>	<u>x1: 685163.69,</u> <u>y1: 6135996.49,</u> <u>x2: 683082.06,</u> <u>y2: 6136727.99</u>	<u>RW2</u>	<u>2,34</u>	<u>God økologisk tilstand senest 22. december 2027</u> <u>God kemisk tilstand senest 22. december 2027</u>
<u>o8458 b</u>	Kommune(r): <u>Holbæk, Lejre</u> Navn: <u>Elverdams Å, A, typ 2</u>	<u>x1: 678365.60,</u> <u>y1: 6163819.73,</u> <u>x2: 676914.81,</u> <u>y2: 6166780.00</u>	<u>RW2</u>	<u>4,16</u>	<u>God økologisk tilstand senest 22. december 2027</u> <u>God kemisk tilstand senest 22. december 2021</u>
<u>o9830 c</u>	Kommune(r): <u>Stevns</u> Navn: <u>Tryggevælde Å, B3, typ. 2</u>	<u>x1: 706968.49,</u> <u>y1: 6138665.35,</u> <u>x2: 706565.36,</u> <u>y2: 6138151.89</u>	<u>RW5</u>	<u>0,75</u>	<u>God økologisk tilstand senest 22. december 2027</u> <u>God kemisk tilstand senest 22. december 2021</u>
<u>o8211 a</u>	Kommune(r): <u>Næstved</u> Navn: <u>FLADSÅ</u>	<u>x1: 676232.25,</u> <u>y1: 6119237.70,</u> <u>x2: 674426.81,</u> <u>y2: 6118666.00</u>	<u>RW2</u>	<u>2,45</u>	<u>God økologisk tilstand senest 22. december 2027</u> <u>God kemisk tilstand senest 22. december 2021</u>
<u>o8467</u>	Kommune(r): <u>Lejre</u> Navn:	<u>x1: 688843.10,</u> <u>y1: 6170652.30,</u> <u>x2: 688132.62,</u> <u>y2: 6170326.61</u>	<u>RW2</u>	<u>1,15</u>	<u>God økologisk tilstand senest 22. december 2027</u>

	<u>Kornerup Å, B3, typ 2</u>				<u>God kemisk tilstand senest 22. december 2021</u>
<u>o4562</u>	<u>Kommune(r): Køge</u> <u>Navn: Frisenborg Slætte/Egeris Bæk</u>	<u>x1: 697365.47,</u> <u>y1: 6151314.25,</u> <u>x2: 697194.46,</u> <u>y2: 6149923.66</u>	<u>RW1</u>	<u>1,85</u>	<u>God økologisk tilstand senest 22. december 2027</u> <u>God kemisk tilstand senest 22. december 2021</u>
<u>ros 2.3 06600</u>	<u>Kommune(r): Allerød, Rudersdal</u> <u>Navn: KAJERØD Å</u>	<u>x1: 713352.09,</u> <u>y1: 6194310.74,</u> <u>x2: 713701.09,</u> <u>y2: 6195103.13</u>	<u>RW1</u>	<u>0,93</u>	<u>God økologisk tilstand senest 22. december 2027</u> <u>God kemisk tilstand senest 22. december 2021</u>
<u>o9784</u>	<u>Kommune(r): Guldborgsund</u> <u>Navn: SØRUP Å,17F</u>	<u>x1: 685242.13,</u> <u>y1: 6081597.99,</u> <u>x2: 684046.19,</u> <u>y2: 6082542.81</u>	<u>RW5</u>	<u>1,76</u>	<u>God økologisk tilstand senest 22. december 2027</u> <u>God kemisk tilstand senest 22. december 2021</u>
<u>o5993 x</u>	<u>Kommune(r): Helsingør</u> <u>Navn: KNUDEMOSELØBET</u>	<u>x1: 720743.04,</u> <u>y1: 6219765.53,</u> <u>x2: 719168.85,</u> <u>y2: 6218987.04</u>	<u>RW1</u>	<u>3,16</u>	<u>God økologisk tilstand senest 22. december 2027</u> <u>God kemisk tilstand senest 22. december 2021</u>
<u>o8288 b</u>	<u>Kommune(r): Stevn</u> <u>Navn: Krogbæk/Storkebak</u>	<u>x1: 709948.72,</u> <u>y1: 6137219.33,</u> <u>x2: 707722.55,</u> <u>y2: 6137598.36,</u> <u>x3: 707724.57,</u> <u>y3: 6137586.08,</u> <u>x4: 707722.55,</u> <u>y4: 6137598.36,</u> <u>x5: 707722.55,</u> <u>y5: 6137598.36,</u> <u>x6: 706565.36,</u> <u>y6: 6138151.89</u>	<u>RW2</u>	<u>5,62</u>	<u>God økologisk tilstand senest 22. december 2027</u> <u>God kemisk tilstand senest 22. december 2021</u>
<u>o4723 b</u>	<u>Kommune(r): Sorø</u> <u>Navn: Skelbæk</u>	<u>x1: 655422.32,</u> <u>y1: 6156649.43,</u> <u>x2: 655594.59,</u> <u>y2: 6156018.01</u>	<u>RW1</u>	<u>0,75</u>	<u>God økologisk tilstand senest 22. december 2027</u> <u>God kemisk tilstand senest 22. december 2021</u>
<u>o9874 x</u>	<u>Kommune(r): Holbæk</u> <u>Navn:</u>	<u>x1: 655403.17,</u> <u>y1: 6169815.70,</u> <u>x2: 655138.13,</u> <u>y2: 6172210.26</u>	<u>RW5</u>	<u>3</u>	<u>God økologisk tilstand senest 22. december 2027</u>

	<u>Svinninge Å, typ 2_bb</u>				<u>God kemisk tilstand senest 22. december 2021</u>
<u>o3751</u>	<u>Kommune(r): Næstved</u> <u>Navn: T.T.FLADSÅ</u>	<u>x1: 683127.18,</u> <u>y1: 6120735.00,</u> <u>x2: 681338.00,</u> <u>y2: 6120825.48</u>	<u>RW1</u>	<u>2,07</u>	<u>God økologisk tilstand senest 22. december 2021</u> <u>God kemisk tilstand senest 22. december 2021</u>
<u>o3264_x</u>	<u>Kommune(r): Guldborgsund</u> <u>Navn: BREGNINGELØBET, 45</u>	<u>x1: 697841.81,</u> <u>y1: 6078744.97,</u> <u>x2: 695857.56,</u> <u>y2: 6079185.97,</u> <u>x3: 695862.31,</u> <u>y3: 6079354.48,</u> <u>x4: 695857.56,</u> <u>y4: 6079185.97,</u> <u>x5: 695857.56,</u> <u>y5: 6079185.97,</u> <u>x6: 695857.56,</u> <u>y6: 6079186.13</u>	<u>RW1</u>	<u>2,51</u>	<u>God økologisk tilstand senest 22. december 2027</u> <u>God kemisk tilstand senest 22. december 2021</u>
<u>o4406</u>	<u>Kommune(r): Sorø</u> <u>Navn: 23-5-1</u>	<u>x1: 660862.64,</u> <u>y1: 6144358.98,</u> <u>x2: 660848.27,</u> <u>y2: 6144656.65,</u> <u>x3: 660857.75,</u> <u>y3: 6144672.42,</u> <u>x4: 660848.27,</u> <u>y4: 6144656.65,</u> <u>x5: 660848.27,</u> <u>y5: 6144656.65,</u> <u>x6: 660747.06,</u> <u>y6: 6144556.97</u>	<u>RW1</u>	<u>0,53</u>	<u>God økologisk tilstand senest 22. december 2021</u> <u>God kemisk tilstand senest 22. december 2021</u>
<u>o8145_a</u>	<u>Kommune(r): Vordingborg</u> <u>Navn: MERN Å</u>	<u>x1: 698225.51,</u> <u>y1: 6102753.65,</u> <u>x2: 697274.41,</u> <u>y2: 6103818.29</u>	<u>RW2</u>	<u>2,98</u>	<u>God økologisk tilstand senest 22. december 2021</u> <u>God kemisk tilstand senest 22. december 2021</u>
<u>o8107</u>	<u>Kommune(r): Guldborgsund</u> <u>Navn: AVL,11F</u>	<u>x1: 689297.92,</u> <u>y1: 6086664.99,</u> <u>x2: 688536.53,</u> <u>y2: 6085646.53</u>	<u>RW2</u>	<u>1,52</u>	<u>God økologisk tilstand senest 22. december 2027</u> <u>God kemisk tilstand senest 22. december 2021</u>
<u>o9794</u>	<u>Kommune(r): Lolland</u> <u>Navn: KASBÆK,21L</u>	<u>x1: 645082.43,</u> <u>y1: 6085003.49,</u> <u>x2: 644986.12,</u> <u>y2: 6086862.99</u>	<u>RW5</u>	<u>1,97</u>	<u>God økologisk tilstand senest 22. december 2027</u> <u>God kemisk tilstand</u>

					<u>senest 22. december 2021</u>
<u>nyk 2.5 492</u>	Kommune(r): <u>Faxe</u> Navn: <u>T.T.SUSÅ 2</u>	<u>x1: 688949.81,</u> <u>y1: 6129390.50,</u> <u>x2: 688463.94,</u> <u>y2: 6128952.97</u>	<u>RW1</u>	<u>0,67</u>	<u>God økologisk tilstand senest 22. december 2027</u> <u>God kemisk tilstand senest 22. december 2021</u>
<u>o8407</u>	Kommune(r): <u>Holbæk</u> Navn: <u>Tysinge- /Stestrupgrøften</u>	<u>x1: 675346.98,</u> <u>y1: 6161723.74,</u> <u>x2: 672452.22,</u> <u>y2: 6162273.55</u>	<u>RW2</u>	<u>3,94</u>	<u>God økologisk tilstand senest 22. december 2027</u> <u>God kemisk tilstand senest 22. december 2021</u>
<u>o3420</u>	Kommune(r): <u>Vordingborg</u> Navn: <u>KELDEMOSE BÆK</u>	<u>x1: 699137.62,</u> <u>y1: 6098333.85,</u> <u>x2: 698433.51,</u> <u>y2: 6099867.66</u>	<u>RW1</u>	<u>1,91</u>	<u>God økologisk tilstand senest 22. december 2027</u> <u>God kemisk tilstand senest 22. december 2021</u>
<u>o8295 d</u>	Kommune(r): <u>Slagelse</u> Navn: <u>Harrested Å</u>	<u>x1: 650361.90,</u> <u>y1: 6137274.86,</u> <u>x2: 648860.62,</u> <u>y2: 6135128.96</u>	<u>RW2</u>	<u>2,99</u>	<u>God økologisk tilstand senest 22. december 2027</u> <u>God kemisk tilstand senest 22. december 2027</u>
<u>o8319 y</u>	Kommune(r): <u>Sorø</u> Navn: <u>Knudstruprende, str .2</u>	<u>x1: 667069.99,</u> <u>y1: 6145222.49,</u> <u>x2: 666142.59,</u> <u>y2: 6143686.51</u>	<u>RW2</u>	<u>1,94</u>	<u>God økologisk tilstand senest 22. december 2021</u> <u>God kemisk tilstand senest 22. december 2021</u>
<u>o4190</u>	Kommune(r): <u>Næstved</u> Navn: <u>T.T.TYSTRUP SØ</u>	<u>x1: 665480.33,</u> <u>y1: 6136514.37,</u> <u>x2: 665670.58,</u> <u>y2: 6136790.70,</u> <u>x3: 665591.73,</u> <u>y3: 6136415.33,</u> <u>x4: 665480.33,</u> <u>y4: 6136514.37,</u> <u>x5: 665480.33,</u> <u>y5: 6136514.37,</u> <u>x6: 665212.65,</u> <u>y6: 6136525.67</u>	<u>RW1</u>	<u>0,83</u>	<u>God økologisk tilstand senest 22. december 2027</u> <u>God kemisk tilstand senest 22. december 2021</u>
<u>c00385</u>	Kommune(r): <u>Fredensborg,</u> <u>Hørsholm</u>	<u>x1: 718424.55,</u> <u>y1: 6200835.69,</u> <u>x2: 712978.61,</u> <u>y2: 6199520.70</u>	<u>RW2</u>	<u>7,04</u>	<u>God økologisk tilstand senest 22. december 2027</u> <u>God kemisk tilstand</u>

	Navn: <u>DONSE Å, typ 1</u>				<u>senest 22. december 2021</u>
<u>o8211 b</u>	Kommune(r): <u>Næstved</u> Navn: <u>FLADSÅ</u>	<u>x1: 684017.19,</u> <u>y1: 6119830.90,</u> <u>x2: 682597.36,</u> <u>y2: 6119226.05</u>	<u>RW2</u>	<u>2,29</u>	<u>God økologisk tilstand senest 22. december 2021</u> <u>God kemisk tilstand senest 22. december 2021</u>
<u>u101</u>	Kommune(r): <u>Køge</u> Navn: <u>Kimmerslev</u> <u>Møllebæk, C, typ</u>	<u>x1: 687406.47,</u> <u>y1: 6154301.12,</u> <u>x2: 688437.70,</u> <u>y2: 6153740.84</u>	<u>RW1</u>	<u>2,87</u>	<u>God økologisk tilstand senest 22. december 2027</u> <u>God kemisk tilstand senest 22. december 2021</u>
<u>o8308 j</u>	Kommune(r): <u>Faxe, Ringsted,</u> <u>Næstved</u> Navn: <u>Suså, str. 6</u>	<u>x1: 682260.31,</u> <u>y1: 6137328.50,</u> <u>x2: 680185.13,</u> <u>y2: 6138626.99,</u> <u>x3: 680185.13,</u> <u>y3: 6138626.99,</u> <u>x4: 680178.93,</u> <u>y4: 6138728.99,</u> <u>x5: 680185.13,</u> <u>y5: 6138626.99,</u> <u>x6: 679364.50,</u> <u>y6: 6139164.00</u>	<u>RW2</u>	<u>4,54</u>	<u>God økologisk tilstand senest 22. december 2027</u> <u>God kemisk tilstand senest 22. december 2021</u>
<u>o8224</u>	Kommune(r): <u>Faxe</u> Navn: <u>LILLE Å,6</u>	<u>x1: 700520.85,</u> <u>y1: 6122528.54,</u> <u>x2: 698163.38,</u> <u>y2: 6125765.41</u>	<u>RW2</u>	<u>5,06</u>	<u>God økologisk tilstand senest 22. december 2027</u> <u>God kemisk tilstand senest 22. december 2027</u>
<u>o9873</u>	Kommune(r): <u>Roskilde</u> Navn: <u>Gedebæksrenden,</u> <u>typ 2</u>	<u>x1: 690863.52,</u> <u>y1: 6171508.92,</u> <u>x2: 692411.11,</u> <u>y2: 6172078.00</u>	<u>RW5</u>	<u>2,26</u>	<u>God økologisk tilstand senest 22. december 2027</u> <u>God kemisk tilstand senest 22. december 2021</u>
<u>c00120</u>	Kommune(r): <u>Faxe</u> Navn: <u>Karisebæk, typ 1 og</u> <u>St. Lindemos</u>	<u>x1: 704017.81,</u> <u>y1: 6133458.80,</u> <u>x2: 702136.92,</u> <u>y2: 6134596.76,</u> <u>x3: 702136.92,</u> <u>y3: 6134596.75,</u> <u>x4: 702136.92,</u> <u>y4: 6134596.76,</u> <u>x5: 702338.89,</u> <u>y5: 6134712.40,</u> <u>x6: 702136.92,</u> <u>y6: 6134596.76,</u>	<u>RW1</u>	<u>4,22</u>	<u>God økologisk tilstand senest 22. december 2027</u> <u>God kemisk tilstand senest 22. december 2021</u>

		x7: 702136.92, y7: 6134596.76, x8: 701055.93, y8: 6134299.34			
<u>o8444</u>	Kommune(r): <u>Ishøj, Greve</u> Navn: <u>Lille Veile Å, B3</u>	x1: 711661.37, y1: 6166782.02, x2: 710179.39, y2: 6167511.88	<u>RW2</u>	<u>1,79</u>	God økologisk tilstand senest 22. december <u>2027</u> God kemisk tilstand senest 22. december <u>2021</u>
<u>t12 x</u>	Kommune(r): <u>Guldborgsund</u> Navn: <u>KØLLELØBET,37</u>	x1: 690782.18, y1: 6081191.50, x2: 690585.49, y2: 6080749.02	<u>RW1</u>	<u>0,54</u>	God økologisk tilstand senest 22. december <u>2027</u> God kemisk tilstand senest 22. december <u>2021</u>
<u>o8556 a</u>	Kommune(r): <u>Egedal, Frederikssund</u> Navn: <u>Sillebro Å, B3</u>	x1: 696173.56, y1: 6190798.80, x2: 693961.61, y2: 6191340.66	<u>RW2</u>	<u>3,02</u>	God økologisk tilstand senest 22. december <u>2027</u> God kemisk tilstand senest 22. december <u>2021</u>
<u>o9846</u>	Kommune(r): <u>Sorø</u> Navn: <u>Tude Å</u>	x1: 658841.21, y1: 6152189.32, x2: 657559.75, y2: 6152197.99	<u>RW5</u>	<u>1,4</u>	God økologisk tilstand senest 22. december <u>2027</u> God kemisk tilstand senest 22. december <u>2021</u>
<u>o8639</u>	Kommune(r): <u>Gribskov</u> Navn: <u>Ramløse Å</u>	x1: 694238.44, y1: 6214396.82, x2: 691910.90, y2: 6212389.10	<u>RW5</u>	<u>3,41</u>	God økologisk tilstand senest 22. december <u>2027</u> God kemisk tilstand senest 22. december <u>2021</u>
<u>ros 2.3 06580</u>	Kommune(r): <u>Allerød</u> Navn: <u>ELLEBÆK</u>	x1: 713910.64, y1: 6196577.33, x2: 712708.27, y2: 6196438.12	<u>RW1</u>	<u>1,4</u>	God økologisk tilstand senest 22. december <u>2027</u> God kemisk tilstand senest 22. december <u>2021</u>
<u>b00106</u>	Kommune(r): <u>Guldborgsund</u> Navn: <u>Engvejløbet nr. 4K</u>	x1: 675986.00, y1: 6069491.50, x2: 674208.50, y2: 6072187.00	<u>RW1</u>	<u>3,85</u>	God økologisk tilstand senest 22. december <u>2027</u> God kemisk tilstand senest 22. december <u>2021</u>

<u>o8377_c</u>	Kommune(r): Kalundborg, Slagelse, Sorø Navn: Tude Å	x1: 654345.74, y1: 6154154.99, x2: 651522.63, y2: 6151813.49	RW2	4,11	God økologisk tilstand senest 22. december 2027 God kemisk tilstand senest 22. december 2021
<u>o5400_b</u>	Kommune(r): Allerød, Egedal Navn: HESTETANGS Å, typ 1	x1: 708361.21, y1: 6190248.79, x2: 705597.37, y2: 6190981.81	RW1	3	God økologisk tilstand senest 22. december 2027 God kemisk tilstand senest 22. december 2021
<u>o4357</u>	Kommune(r): Sorø Navn: 29-13	x1: 667779.19, y1: 6141013.64, x2: 667744.80, y2: 6141847.50, x3: 667788.44, y3: 6141874.99, x4: 667744.80, y4: 6141847.50, x5: 667744.80, y5: 6141847.50, x6: 667532.75, y6: 6142264.97	RW1	1,66	God økologisk tilstand senest 22. december 2027 God kemisk tilstand senest 22. december 2021
<u>o10092_x</u>	Kommune(r): Kalundborg Navn: 29-39	x1: 651164.43, y1: 6164326.58, x2: 649766.59, y2: 6164152.76	RW1	1,46	God økologisk tilstand senest 22. december 2027 God kemisk tilstand senest 22. december 2021
<u>t133</u>	Kommune(r): Kalundborg Navn: 36-14	x1: 618965.23, y1: 6178131.47, x2: 618914.97, y2: 6178012.17, x3: 618914.97, y3: 6178012.17, x4: 618880.16, y4: 6178113.89, x5: 618914.97, y5: 6178012.17, x6: 618908.75, y6: 6177993.48, x7: 618914.97, y7: 6178012.17, x8: 618901.74, y8: 6178000.41	RW1	0,28	God økologisk tilstand senest 22. december 2021 God kemisk tilstand senest 22. december 2021
<u>o4317</u>	Kommune(r): Sorø Navn: 29-10	x1: 667430.24, y1: 6140610.66, x2: 666902.82, y2: 6140759.02	RW1	0,58	God økologisk tilstand senest 22. december 2021 God kemisk tilstand

					<u>senest 22. december 2021</u>
<u>o3888</u>	<u>Kommune(r):</u> <u>Faxe</u> <u>Navn:</u> <u>HESTEHAVE BÆK</u>	<u>x1: 702824.74,</u> <u>y1: 6124265.25,</u> <u>x2: 701901.52,</u> <u>y2: 6125685.91</u>	<u>RW1</u>	<u>1,97</u>	<u>God økologisk tilstand</u> <u>senest 22. december 2027</u> <u>God kemisk tilstand</u> <u>senest 22. december 2021</u>
<u>o4381</u>	<u>Kommune(r):</u> <u>Køge, Faxe</u> <u>Navn:</u> <u>Vedskølle Å, B1,</u> <u>typ 1</u>	<u>x1: 698224.19,</u> <u>y1: 6143398.78,</u> <u>x2: 694263.90,</u> <u>y2: 6141841.57,</u> <u>x3: 694263.90,</u> <u>y3: 6141841.57,</u> <u>x4: 693225.70,</u> <u>y4: 6141395.01,</u> <u>x5: 694263.90,</u> <u>y5: 6141841.57,</u> <u>x6: 693822.39,</u> <u>y6: 6142132.77</u>	<u>RW1</u>	<u>6,4</u>	<u>God økologisk tilstand</u> <u>senest 22. december 2027</u> <u>God kemisk tilstand</u> <u>senest 22. december 2021</u>
<u>o8083</u>	<u>Kommune(r):</u> <u>Guldborgsund</u> <u>Navn:</u> <u>LOMOSE Å,45L</u>	<u>x1: 664674.68,</u> <u>y1: 6078178.51,</u> <u>x2: 663730.19,</u> <u>y2: 6076399.99</u>	<u>RW2</u>	<u>2,83</u>	<u>God økologisk tilstand</u> <u>senest 22. december 2027</u> <u>God kemisk tilstand</u> <u>senest 22. december 2021</u>
<u>o8418 d</u>	<u>Kommune(r):</u> <u>Holbæk</u> <u>Navn:</u> <u>Tysinge Å, str. 3</u>	<u>x1: 671226.03,</u> <u>y1: 6162303.32,</u> <u>x2: 669789.36,</u> <u>y2: 6162468.58</u>	<u>RW2</u>	<u>1,99</u>	<u>God økologisk tilstand</u> <u>senest 22. december 2027</u> <u>God kemisk tilstand</u> <u>senest 22. december 2021</u>
<u>ros 2.3 06560</u>	<u>Kommune(r):</u> <u>Allerød</u> <u>Navn:</u> <u>DRÅBÆK RENDE</u>	<u>x1: 712708.27,</u> <u>y1: 6196438.12,</u> <u>x2: 712332.90,</u> <u>y2: 6196087.98</u>	<u>RW1</u>	<u>0,68</u>	<u>God økologisk tilstand</u> <u>senest 22. december 2027</u> <u>God kemisk tilstand</u> <u>senest 22. december 2021</u>
<u>o6033 x</u>	<u>Kommune(r):</u> <u>Helsingør</u> <u>Navn:</u> <u>ØSTERBÆK</u>	<u>x1: 717523.14,</u> <u>y1: 6219067.13,</u> <u>x2: 715263.71,</u> <u>y2: 6221902.09</u>	<u>RW1</u>	<u>4,12</u>	<u>God økologisk tilstand</u> <u>senest 22. december 2027</u> <u>God kemisk tilstand</u> <u>senest 22. december 2021</u>
<u>c00497</u>	<u>Kommune(r):</u> <u>Hillerød</u> <u>Navn:</u> <u>Jagtvejsgrøften</u>	<u>x1: 707023.11,</u> <u>y1: 6202443.23,</u> <u>x2: 705399.03,</u> <u>y2: 6200945.67</u>	<u>RW1</u>	<u>3,45</u>	<u>God økologisk tilstand</u> <u>senest 22. december 2027</u> <u>God kemisk tilstand</u>

					<u>senest 22. december 2021</u>
<u>o9854</u>	<u>Kommune(r):</u> <u>Sorø</u> <u>Navn:</u> <u>Sandlyng Å, str. 2</u>	<u>x1: 663019.83,</u> <u>y1: 6157133.45,</u> <u>x2: 662735.10,</u> <u>y2: 6154609.51</u>	<u>RW5</u>	<u>3,29</u>	<u>God økologisk tilstand</u> <u>senest 22. december 2027</u> <u>God kemisk tilstand</u> <u>senest 22. december 2021</u>
<u>o3774</u>	<u>Kommune(r):</u> <u>Næstved</u> <u>Navn:</u> <u>ÅSIDE VANDLØB</u>	<u>x1: 688770.76,</u> <u>y1: 6120067.09,</u> <u>x2: 689244.55,</u> <u>y2: 6121757.92,</u> <u>x3: 688767.18,</u> <u>y3: 6120065.18,</u> <u>x4: 688770.76,</u> <u>y4: 6120067.09,</u> <u>x5: 688767.18,</u> <u>y5: 6120065.18,</u> <u>x6: 688602.38,</u> <u>y6: 6120100.20</u>	<u>RW1</u>	<u>2,1</u>	<u>God økologisk tilstand</u> <u>senest 22. december 2021</u> <u>God kemisk tilstand</u> <u>senest 22. december 2021</u>
<u>o5509</u>	<u>Kommune(r):</u> <u>Odsherred</u> <u>Navn:</u> <u>Gudmindrup Mose-</u> <u>Løbet</u>	<u>x1: 660599.33,</u> <u>y1: 6198505.35,</u> <u>x2: 660031.39,</u> <u>y2: 6198047.04,</u> <u>x3: 660654.83,</u> <u>y3: 6198538.86,</u> <u>x4: 660632.07,</u> <u>y4: 6198527.59,</u> <u>x5: 660688.46,</u> <u>y5: 6198583.40,</u> <u>x6: 660667.90,</u> <u>y6: 6198545.33,</u> <u>x7: 660693.60,</u> <u>y7: 6198640.49,</u> <u>x8: 660680.08,</u> <u>y8: 6198955.26</u>	<u>RW1</u>	<u>1,21</u>	<u>God økologisk tilstand</u> <u>senest 22. december 2027</u> <u>God kemisk tilstand</u> <u>senest 22. december 2021</u>
<u>c00346</u>	<u>Kommune(r):</u> <u>Holbæk</u> <u>Navn:</u> <u>Tt. Elverdams Å, vdl</u> <u>1-6</u>	<u>x1: 675565.99,</u> <u>y1: 6168503.08,</u> <u>x2: 675366.53,</u> <u>y2: 6167919.55</u>	<u>RW1</u>	<u>0,91</u>	<u>God økologisk tilstand</u> <u>senest 22. december 2027</u> <u>God kemisk tilstand</u> <u>senest 22. december 2021</u>
<u>o9862</u>	<u>Kommune(r):</u> <u>Holbæk, Sorø</u> <u>Navn:</u> <u>Åmose Å, str.</u> <u>1a bb</u>	<u>x1: 669391.65,</u> <u>y1: 6159979.30,</u> <u>x2: 668480.09,</u> <u>y2: 6161149.72</u>	<u>RW5</u>	<u>1,55</u>	<u>God økologisk tilstand</u> <u>senest 22. december 2027</u> <u>God kemisk tilstand</u> <u>senest 22. december 2021</u>
<u>o4457</u>	<u>Kommune(r):</u> <u>Sorø</u>	<u>x1: 661013.75,</u> <u>y1: 6146462.25,</u>	<u>RW1</u>	<u>1,3</u>	<u>God økologisk tilstand</u> <u>senest 22. december 2021</u>

	Navn: <u>23-27</u>	x2: <u>660150.18,</u> y2: <u>6145932.00</u>			God kemisk tilstand <u>senest 22. december</u> <u>2021</u>
<u>o3463 a</u>	Kommune(r): <u>Vordingborg</u> Navn: <u>T.T.ELLESTEDREND</u> <u>E</u>	x1: <u>697511.94,</u> y1: <u>6102536.68,</u> x2: <u>696945.28,</u> y2: <u>6102079.91</u>	<u>RW1</u>	<u>1,15</u>	God økologisk tilstand <u>senest 22. december</u> <u>2021</u> God kemisk tilstand <u>senest 22. december</u> <u>2021</u>
<u>o4600</u>	Kommune(r): <u>Ringsted</u> Navn: <u>18-6</u>	x1: <u>676981.30,</u> y1: <u>6153084.99,</u> x2: <u>676585.34,</u> y2: <u>6152550.97,</u> x3: <u>676995.68,</u> y3: <u>6153125.99,</u> x4: <u>676981.30,</u> y4: <u>6153084.99,</u> x5: <u>677261.78,</u> y5: <u>6152955.49,</u> x6: <u>676981.30,</u> y6: <u>6153084.99,</u> x7: <u>677302.44,</u> y7: <u>6153088.49,</u> x8: <u>677261.78,</u> y8: <u>6152955.49,</u> x9: <u>677364.44,</u> y9: <u>6152981.99,</u> x10: <u>677261.78,</u> y10: <u>6152955.49</u>	<u>RW1</u>	<u>1,54</u>	God økologisk tilstand <u>senest 22. december</u> <u>2027</u> God kemisk tilstand <u>senest 22. december</u> <u>2021</u>
<u>c00295</u>	Kommune(r): <u>Faxe, Stevns</u> Navn: <u>Stevns Å, typ 2 og</u> <u>Tt. ved Helle</u>	x1: <u>705725.23,</u> y1: <u>6136971.77,</u> x2: <u>705212.35,</u> y2: <u>6136576.86,</u> x3: <u>705356.68,</u> y3: <u>6136513.82,</u> x4: <u>705212.09,</u> y4: <u>6136576.38</u>	<u>RW5</u>	<u>0,84</u>	God økologisk tilstand <u>senest 22. december</u> <u>2027</u> God kemisk tilstand <u>senest 22. december</u> <u>2021</u>
<u>o3254</u>	Kommune(r): <u>Guldborgsund</u> Navn: <u>FRIBRØDRE Å,7F</u>	x1: <u>695802.56,</u> y1: <u>6077687.49,</u> x2: <u>695366.63,</u> y2: <u>6076998.98</u>	<u>RW1</u>	<u>0,96</u>	God økologisk tilstand <u>senest 22. december</u> <u>2027</u> God kemisk tilstand <u>senest 22. december</u> <u>2021</u>
<u>o9762</u>	Kommune(r): <u>Guldborgsund</u> Navn: <u>FLINTINGE Å,52L</u>	x1: <u>676880.58,</u> y1: <u>6072143.38,</u> x2: <u>676295.44,</u> y2: <u>6072681.63</u>	<u>RW5</u>	<u>0,8</u>	God økologisk tilstand <u>senest 22. december</u> <u>2027</u> God kemisk tilstand <u>senest 22. december</u> <u>2021</u>

<u>o8254</u>	Kommune(r): <u>Næstved</u> Navn: <u>VASEGRØFT,11A</u>	x1: <u>674698.24,</u> y1: <u>6127440.99,</u> x2: <u>672832.27,</u> y2: <u>6130702.94</u>	<u>RW2</u>	<u>4,62</u>	<u>God økologisk tilstand</u> <u>senest 22. december</u> <u>2027</u> <u>God kemisk tilstand</u> <u>senest 22. december</u> <u>2021</u>
<u>ros 2.3 00180</u>	Kommune(r): <u>Gribskov</u> Navn: <u>SIGERS Å</u>	x1: <u>700696.74,</u> y1: <u>6216512.23,</u> x2: <u>700982.88,</u> y2: <u>6216472.56</u>	<u>RW1</u>	<u>0,54</u>	<u>God økologisk tilstand</u> <u>senest 22. december</u> <u>2027</u> <u>God kemisk tilstand</u> <u>senest 22. december</u> <u>2021</u>
<u>o8390</u>	Kommune(r): <u>Sorø</u> Navn: <u>Sandlyng Å, str. 2</u>	x1: <u>663019.83,</u> y1: <u>6157133.45,</u> x2: <u>662545.29,</u> y2: <u>6158409.31</u>	<u>RW2</u>	<u>1,52</u>	<u>God økologisk tilstand</u> <u>senest 22. december</u> <u>2027</u> <u>God kemisk tilstand</u> <u>senest 22. december</u> <u>2021</u>
<u>o9199</u>	Kommune(r): <u>Stevns</u> Navn: <u>HAVNELEVRENDE,2</u>	x1: <u>712606.55,</u> y1: <u>6127339.38,</u> x2: <u>712495.55,</u> y2: <u>6126361.96</u>	<u>RW4</u>	<u>1,08</u>	<u>God økologisk tilstand</u> <u>senest 22. december</u> <u>2027</u> <u>God kemisk tilstand</u> <u>senest 22. december</u> <u>2021</u>
<u>ros 2.1 05300</u>	Kommune(r): <u>Kalundborg</u> Navn: <u>Bøstrup Å, str. 1</u>	x1: <u>641509.30,</u> y1: <u>6150302.53,</u> x2: <u>641197.98,</u> y2: <u>6151261.16</u>	<u>RW5</u>	<u>1,16</u>	<u>God økologisk tilstand</u> <u>senest 22. december</u> <u>2027</u> <u>God kemisk tilstand</u> <u>senest 22. december</u> <u>2021</u>
<u>u129</u>	Kommune(r): <u>Kalundborg</u> Navn: <u>36-23-1</u>	x1: <u>630592.31,</u> y1: <u>6172441.91,</u> x2: <u>630201.07,</u> y2: <u>6173357.18,</u> x3: <u>630336.79,</u> y3: <u>6173396.37,</u> x4: <u>630201.07,</u> y4: <u>6173357.18,</u> x5: <u>630214.16,</u> y5: <u>6173564.54,</u> x6: <u>630201.07,</u> y6: <u>6173357.18</u>	<u>RW1</u>	<u>1,77</u>	<u>God økologisk tilstand</u> <u>senest 22. december</u> <u>2021</u> <u>God kemisk tilstand</u> <u>senest 22. december</u> <u>2021</u>
<u>o3745_y</u>	Kommune(r): <u>Faxe</u> Navn: <u>ORUP BÆK</u>	x1: <u>696062.10,</u> y1: <u>6119881.10,</u> x2: <u>695557.57,</u> y2: <u>6121007.48</u>	<u>RW2</u>	<u>1,57</u>	<u>God økologisk tilstand</u> <u>senest 22. december</u> <u>2021</u> <u>God kemisk tilstand</u> <u>senest 22. december</u> <u>2021</u>

<u>nyk 2.5 117</u>	<u>Kommune(r):</u> <u>Næstved</u> <u>Navn:</u> <u>FLADSÅ</u>	<u>x1: 683716.19,</u> <u>y1: 6120281.96,</u> <u>x2: 683213.93,</u> <u>y2: 6121290.11</u>	<u>RW2</u>	<u>1,43</u>	<u>God økologisk tilstand</u> <u>senest 22. december</u> <u>2027</u> <u>God kemisk tilstand</u> <u>senest 22. december</u> <u>2021</u>
<u>o10037</u>	<u>Kommune(r):</u> <u>Faxe</u> <u>Navn:</u> <u>2-30</u>	<u>x1: 685518.93,</u> <u>y1: 6129201.49,</u> <u>x2: 685687.78,</u> <u>y2: 6129928.27</u>	<u>RW1</u>	<u>1,05</u>	<u>God økologisk tilstand</u> <u>senest 22. december</u> <u>2027</u> <u>God kemisk tilstand</u> <u>senest 22. december</u> <u>2021</u>
<u>nyk 2.5 675</u>	<u>Kommune(r):</u> <u>Vordingborg</u> <u>Navn:</u> <u>T.T.STORSTRØMME</u> <u>N</u>	<u>x1: 687730.57,</u> <u>y1: 6099001.97,</u> <u>x2: 688442.75,</u> <u>y2: 6098563.47</u>	<u>RW1</u>	<u>1,1</u>	<u>God økologisk tilstand</u> <u>senest 22. december</u> <u>2027</u> <u>God kemisk tilstand</u> <u>senest 22. december</u> <u>2021</u>
<u>o5012 x</u>	<u>Kommune(r):</u> <u>Holbæk,</u> <u>Kalundborg</u> <u>Navn:</u> <u>26-8-1u</u>	<u>x1: 649975.72,</u> <u>y1: 6172068.12,</u> <u>x2: 649659.61,</u> <u>y2: 6170970.73,</u> <u>x3: 649472.42,</u> <u>y3: 6171759.35,</u> <u>x4: 649197.65,</u> <u>y4: 6171963.78,</u> <u>x5: 649472.42,</u> <u>y5: 6171759.35,</u> <u>x6: 649466.31,</u> <u>y6: 6171277.54,</u> <u>x7: 649577.88,</u> <u>y7: 6171046.62,</u> <u>x8: 649236.17,</u> <u>y8: 6170347.97,</u> <u>x9: 649577.88,</u> <u>y9: 6171046.62,</u> <u>x10: 649466.31,</u> <u>y10: 6171277.54,</u> <u>x11: 649607.97,</u> <u>y11: 6171897.54,</u> <u>x12: 649472.42,</u> <u>y12: 6171759.35,</u> <u>x13: 649659.61,</u> <u>y13: 6170970.73,</u> <u>x14: 649577.88,</u> <u>y14: 6171046.62,</u> <u>x15: 649716.62,</u> <u>y15: 6170438.25,</u> <u>x16: 649659.61,</u> <u>y16: 6170970.73,</u> <u>x17: 649466.31,</u>	<u>RW1</u>	<u>5,17</u>	<u>God økologisk tilstand</u> <u>senest 22. december</u> <u>2027</u> <u>God kemisk tilstand</u> <u>senest 22. december</u> <u>2021</u>

		<u>y17: 6171277.54,</u> <u>x18: 649372.71,</u> <u>y18: 6171477.15</u>			
<u>o5358 a</u>	<u>Kommune(r):</u> <u>Frederikssund</u> <u>Navn:</u> <u>Mademose Å, B1</u>	<u>x1: 690514.99,</u> <u>y1: 6188429.62,</u> <u>x2: 689422.55,</u> <u>y2: 6188072.01</u>	<u>RW1</u>	<u>1,38</u>	<u>God økologisk tilstand</u> <u>senest 22. december</u> <u>2027</u> <u>God kemisk tilstand</u> <u>senest 22. december</u> <u>2021</u>
<u>o9230</u>	<u>Kommune(r):</u> <u>Sorø</u> <u>Navn:</u> <u>Lyngbækken</u>	<u>x1: 660927.19,</u> <u>y1: 6149794.98,</u> <u>x2: 660637.50,</u> <u>y2: 6149372.48</u>	<u>RW4</u>	<u>0,58</u>	<u>God økologisk tilstand</u> <u>senest 22. december</u> <u>2027</u> <u>God kemisk tilstand</u> <u>senest 22. december</u> <u>2021</u>
<u>o3236</u>	<u>Kommune(r):</u> <u>Lolland</u> <u>Navn:</u> <u>T.T.RYDE Å</u>	<u>x1: 652880.61,</u> <u>y1: 6073269.54,</u> <u>x2: 651843.62,</u> <u>y2: 6073724.00</u>	<u>RW1</u>	<u>1,24</u>	<u>God økologisk tilstand</u> <u>senest 22. december</u> <u>2027</u> <u>God kemisk tilstand</u> <u>senest 22. december</u> <u>2021</u>
<u>o8529 d</u>	<u>Kommune(r):</u> <u>Egedal, Roskilde</u> <u>Navn:</u> <u>Værebros Å, typ 2</u>	<u>x1: 700818.46,</u> <u>y1: 6182883.62,</u> <u>x2: 696927.92,</u> <u>y2: 6183564.23</u>	<u>RW2</u>	<u>4,85</u>	<u>God økologisk tilstand</u> <u>senest 22. december</u> <u>2027</u> <u>God kemisk tilstand</u> <u>senest 22. december</u> <u>2021</u>
<u>o9237</u>	<u>Kommune(r):</u> <u>Ringsted, Sorø</u> <u>Navn:</u> <u>Li.Bøgeskovvandløbet</u>	<u>x1: 666951.30,</u> <u>y1: 6153005.50,</u> <u>x2: 666056.69,</u> <u>y2: 6152395.47</u>	<u>RW1</u>	<u>1,71</u>	<u>God økologisk tilstand</u> <u>senest 22. december</u> <u>2021</u> <u>God kemisk tilstand</u> <u>senest 22. december</u> <u>2021</u>
<u>c00043</u>	<u>Kommune(r):</u> <u>Sorø</u> <u>Navn:</u> <u>Lyngbækken</u>	<u>x1: 660927.19,</u> <u>y1: 6149794.98,</u> <u>x2: 661484.19,</u> <u>y2: 6151541.50</u>	<u>RW1</u>	<u>2,18</u>	<u>God økologisk tilstand</u> <u>senest 22. december</u> <u>2027</u> <u>God kemisk tilstand</u> <u>senest 22. december</u> <u>2021</u>
<u>o9782</u>	<u>Kommune(r):</u> <u>Lolland</u> <u>Navn:</u> <u>ÅMOSERENDEN,16</u> <u>L</u>	<u>x1: 646213.39,</u> <u>y1: 6081334.64,</u> <u>x2: 645960.31,</u> <u>y2: 6082014.49,</u> <u>x3: 645960.31,</u> <u>y3: 6082014.49,</u> <u>x4: 645960.02,</u> <u>y4: 6082014.85,</u> <u>x5: 645960.02,</u>	<u>RW5</u>	<u>0,81</u>	<u>God økologisk tilstand</u> <u>senest 22. december</u> <u>2027</u> <u>God kemisk tilstand</u> <u>senest 22. december</u> <u>2021</u>

		<u>y5: 6082014.85,</u> <u>x6: 645923.90,</u> <u>y6: 6082053.05</u>			
<u>o9147</u>	<u>Kommune(r):</u> <u>Guldborgsund</u> <u>Navn:</u> <u>AVL,15F</u>	<u>x1: 677315.24,</u> <u>y1: 6086750.99,</u> <u>x2: 676348.42,</u> <u>y2: 6088121.90</u>	<u>RW4</u>	<u>2</u>	<u>God økologisk tilstand</u> <u>senest 22. december</u> <u>2027</u> <u>God kemisk tilstand</u> <u>senest 22. december</u> <u>2021</u>
<u>o8089</u>	<u>Kommune(r):</u> <u>Lolland</u> <u>Navn:</u> <u>ÅMOSERENDEN,16</u> <u>L</u>	<u>x1: 646816.35,</u> <u>y1: 6080225.12,</u> <u>x2: 646213.39,</u> <u>y2: 6081334.64</u>	<u>RW2</u>	<u>1,41</u>	<u>God økologisk tilstand</u> <u>senest 22. december</u> <u>2027</u> <u>God kemisk tilstand</u> <u>senest 22. december</u> <u>2021</u>
<u>o8612_c</u>	<u>Kommune(r):</u> <u>Fredensborg</u> <u>Navn:</u> <u>NIVE Å, typ 2</u>	<u>x1: 720029.32,</u> <u>y1: 6203873.92,</u> <u>x2: 716447.04,</u> <u>y2: 6204104.22</u>	<u>RW2</u>	<u>3,93</u>	<u>God økologisk tilstand</u> <u>senest 22. december</u> <u>2027</u> <u>God kemisk tilstand</u> <u>senest 22. december</u> <u>2021</u>
<u>o8334</u>	<u>Kommune(r):</u> <u>Sorø</u> <u>Navn:</u> <u>Flomgrøften</u>	<u>x1: 662831.03,</u> <u>y1: 6147287.16,</u> <u>x2: 663075.16,</u> <u>y2: 6146433.64</u>	<u>RW2</u>	<u>0,89</u>	<u>God økologisk tilstand</u> <u>senest 22. december</u> <u>2021</u> <u>God kemisk tilstand</u> <u>senest 22. december</u> <u>2021</u>
<u>ros 2.3 06660</u>	<u>Kommune(r):</u> <u>Hørsholm</u> <u>Navn:</u> <u>Marens Rende</u>	<u>x1: 714135.64,</u> <u>y1: 6197775.71,</u> <u>x2: 713766.27,</u> <u>y2: 6196998.58</u>	<u>RW1</u>	<u>1,01</u>	<u>God økologisk tilstand</u> <u>senest 22. december</u> <u>2027</u> <u>God kemisk tilstand</u> <u>senest 22. december</u> <u>2021</u>
<u>nyk 2.5 468b</u>	<u>Kommune(r):</u> <u>Sorø</u> <u>Navn:</u> <u>Bjørnevad Å</u>	<u>x1: 657036.37,</u> <u>y1: 6157146.00,</u> <u>x2: 657140.62,</u> <u>y2: 6157507.97</u>	<u>RW2</u>	<u>0,5</u>	<u>God økologisk tilstand</u> <u>senest 22. december</u> <u>2027</u> <u>God kemisk tilstand</u> <u>senest 22. december</u> <u>2021</u>
<u>ros 2.3 05000</u>	<u>Kommune(r):</u> <u>Helsingør</u> <u>Navn:</u> <u>EGEBÆK</u>	<u>x1: 722433.66,</u> <u>y1: 6211526.89,</u> <u>x2: 722081.41,</u> <u>y2: 6211969.42</u>	<u>RW1</u>	<u>0,64</u>	<u>God økologisk tilstand</u> <u>senest 22. december</u> <u>2021</u> <u>God kemisk tilstand</u> <u>senest 22. december</u> <u>2021</u>
<u>o4678</u>	<u>Kommune(r):</u> <u>Sorø</u>	<u>x1: 653672.09,</u> <u>y1: 6156185.93,</u>	<u>RW1</u>	<u>2,22</u>	<u>God økologisk tilstand</u> <u>senest 22. december</u>

	Navn: <u>Øllemoserenden</u>	x2: <u>652796.70</u> , y2: <u>6156104.62</u>			<u>2027</u> God kemisk tilstand senest 22. december <u>2021</u>
<u>o5471</u>	Kommune(r): <u>Odsherred</u> Navn: <u>Annebjerg Sørende</u>	x1: <u>666891.60</u> , y1: <u>6196310.79</u> , x2: <u>665833.89</u> , y2: <u>6194090.72</u>	<u>RW1</u>	<u>3,26</u>	God økologisk tilstand senest 22. december <u>2027</u> God kemisk tilstand senest 22. december <u>2021</u>
<u>o4729</u>	Kommune(r): <u>Sorø</u> Navn: <u>Bolbjerg Rende</u>	x1: <u>652932.16</u> , y1: <u>6157720.38</u> , x2: <u>654695.23</u> , y2: <u>6157119.35</u>	<u>RW1</u>	<u>2,62</u>	God økologisk tilstand senest 22. december <u>2027</u> God kemisk tilstand senest 22. december <u>2021</u>
<u>nyk 2.6 3555</u>	Kommune(r): <u>Vordingborg</u> Navn: <u>T.T.EVEN</u>	x1: <u>691321.59</u> , y1: <u>6113377.55</u> , x2: <u>690873.42</u> , y2: <u>6113483.03</u>	<u>RW1</u>	<u>0,48</u>	God økologisk tilstand senest 22. december <u>2027</u> God kemisk tilstand senest 22. december <u>2021</u>
<u>o10060</u>	Kommune(r): <u>Sorø</u> Navn: <u>29-5</u>	x1: <u>664815.47</u> , y1: <u>6140108.61</u> , x2: <u>664874.51</u> , y2: <u>6139513.05</u> , x3: <u>664707.74</u> , y3: <u>6140823.50</u> , x4: <u>664639.75</u> , y4: <u>6140683.00</u> , x5: <u>664815.47</u> , y5: <u>6140108.61</u> , x6: <u>664734.69</u> , y6: <u>6140251.49</u> , x7: <u>664639.75</u> , y7: <u>6140683.00</u> , x8: <u>664815.47</u> , y8: <u>6140108.61</u> , x9: <u>664639.75</u> , y9: <u>6140683.00</u> , x10: <u>664532.68</u> , y10: <u>6140826.00</u>	<u>RW1</u>	<u>1,99</u>	God økologisk tilstand senest 22. december <u>2021</u> God kemisk tilstand senest 22. december <u>2021</u>
<u>o9277</u>	Kommune(r): <u>Holbæk</u> Navn: <u>Fugleå nedre</u>	x1: <u>660177.16</u> , y1: <u>6164209.21</u> , x2: <u>659994.00</u> , y2: <u>6163505.10</u>	<u>RW4</u>	<u>0,82</u>	God økologisk tilstand senest 22. december <u>2027</u> God kemisk tilstand senest 22. december <u>2021</u>

<u>o4730</u>	Kommune(r): <u>Ringsted</u> Navn: <u>14-5</u>	x1: <u>679914.44</u> , y1: <u>6157856.99</u> , x2: <u>679779.39</u> , y2: <u>6157572.28</u> , x3: <u>679673.89</u> , y3: <u>6157306.04</u> , x4: <u>679673.69</u> , y4: <u>6157305.48</u>	<u>RW1</u>	<u>0,35</u>	<u>God økologisk tilstand</u> <u>senest 22. december</u> <u>2021</u> <u>God kemisk tilstand</u> <u>senest 22. december</u> <u>2021</u>
<u>o10381</u>	Kommune(r): <u>Faxe</u> Navn: <u>Suså, str. 2</u>	x1: <u>687569.62</u> , y1: <u>6131030.99</u> , x2: <u>685869.66</u> , y2: <u>6131091.38</u>	<u>RW2</u>	<u>2,12</u>	<u>God økologisk tilstand</u> <u>senest 22. december</u> <u>2027</u> <u>God kemisk tilstand</u> <u>senest 22. december</u> <u>2021</u>
<u>o4745</u>	Kommune(r): <u>Køge, Roskilde,</u> <u>Solrød</u> Navn: <u>Skensved Å, B1, typ</u> <u>1</u>	x1: <u>695423.93</u> , y1: <u>6157616.50</u> , x2: <u>692343.51</u> , y2: <u>6158662.30</u>	<u>RW1</u>	<u>3,56</u>	<u>God økologisk tilstand</u> <u>senest 22. december</u> <u>2027</u> <u>God kemisk tilstand</u> <u>senest 22. december</u> <u>2021</u>
<u>o8482 b</u>	Kommune(r): <u>Holbæk</u> Navn: <u>Regstrup Å</u>	x1: <u>663854.01</u> , y1: <u>6172629.39</u> , x2: <u>666671.13</u> , y2: <u>6170376.63</u>	<u>RW2</u>	<u>5,27</u>	<u>God økologisk tilstand</u> <u>senest 22. december</u> <u>2027</u> <u>God kemisk tilstand</u> <u>senest 22. december</u> <u>2021</u>
<u>ros 2.3 02660</u>	Kommune(r): <u>Gribskov</u> Navn: <u>ESRUM Å</u>	x1: <u>710366.19</u> , y1: <u>6220548.05</u> , x2: <u>709886.54</u> , y2: <u>6221355.73</u>	<u>RW2</u>	<u>1,04</u>	<u>God økologisk tilstand</u> <u>senest 22. december</u> <u>2027</u> <u>God kemisk tilstand</u> <u>senest 22. december</u> <u>2021</u>
<u>o9895</u>	Kommune(r): <u>Fredensborg</u> Navn: <u>NIVE Å, typ 2</u>	x1: <u>714392.48</u> , y1: <u>6203760.18</u> , x2: <u>713123.36</u> , y2: <u>6204162.28</u>	<u>RW5</u>	<u>1,38</u>	<u>God økologisk tilstand</u> <u>senest 22. december</u> <u>2027</u> <u>God kemisk tilstand</u> <u>senest 22. december</u> <u>2021</u>
<u>c00437</u>	Kommune(r): <u>Sorø</u> Navn: <u>Lyngbækken</u>	x1: <u>660637.50</u> , y1: <u>6149372.48</u> , x2: <u>659618.18</u> , y2: <u>6148246.00</u>	<u>RW1</u>	<u>1,67</u>	<u>God økologisk tilstand</u> <u>senest 22. december</u> <u>2027</u> <u>God kemisk tilstand</u> <u>senest 22. december</u> <u>2021</u>
<u>o8370 a</u>	Kommune(r): <u>Ringsted</u>	x1: <u>683238.59</u> , y1: <u>6151168.08</u> , x2: <u>681942.80</u> , y2: <u>6151761.06</u>	<u>RW2</u>	<u>1,56</u>	<u>God økologisk tilstand</u> <u>senest 22. december</u> <u>2027</u>

	Navn: <u>Stængebæk, str. 2</u>				<u>God kemisk tilstand</u> <u>senest 22. december</u> <u>2021</u>
<u>ros 2.3 06680</u>	Kommune(r): <u>Rudersdal</u> Navn: <u>SLUGTEN</u>	<u>x1: 715789.80,</u> <u>y1: 6195184.39,</u> <u>x2: 715964.76,</u> <u>y2: 6196009.20</u>	<u>RW1</u>	<u>0,86</u>	<u>God økologisk tilstand</u> <u>senest 22. december</u> <u>2027</u> <u>God kemisk tilstand</u> <u>senest 22. december</u> <u>2021</u>
<u>o5369</u>	Kommune(r): <u>Odsherred</u> Navn: <u>Vdl. 22-7 i Grevinge</u> <u>Skov</u>	<u>x1: 664484.96,</u> <u>y1: 6189300.00,</u> <u>x2: 664285.46,</u> <u>y2: 6188661.29</u>	<u>RW1</u>	<u>0,87</u>	<u>God økologisk tilstand</u> <u>senest 22. december</u> <u>2021</u> <u>God kemisk tilstand</u> <u>senest 22. december</u> <u>2021</u>
<u>o10036</u>	Kommune(r): <u>Faxe</u> Navn: <u>2-24</u>	<u>x1: 688443.76,</u> <u>y1: 6129780.49,</u> <u>x2: 687544.68,</u> <u>y2: 6129644.99</u>	<u>RW1</u>	<u>0,95</u>	<u>God økologisk tilstand</u> <u>senest 22. december</u> <u>2021</u> <u>God kemisk tilstand</u> <u>senest 22. december</u> <u>2021</u>
<u>o3234</u>	Kommune(r): <u>Guldborgsund</u> Navn: <u>ASKEHAVEØBET,5</u> <u>5</u>	<u>x1: 696512.15,</u> <u>y1: 6073077.33,</u> <u>x2: 692903.00,</u> <u>y2: 6074365.95</u>	<u>RW1</u>	<u>4,54</u>	<u>God økologisk tilstand</u> <u>senest 22. december</u> <u>2027</u> <u>God kemisk tilstand</u> <u>senest 22. december</u> <u>2021</u>
<u>o5375</u>	Kommune(r): <u>Odsherred</u> Navn: <u>45-8a</u>	<u>x1: 650580.37,</u> <u>y1: 6188684.85,</u> <u>x2: 650014.25,</u> <u>y2: 6189839.74</u>	<u>RW1</u>	<u>1,34</u>	<u>God økologisk tilstand</u> <u>senest 22. december</u> <u>2021</u> <u>God kemisk tilstand</u> <u>senest 22. december</u> <u>2021</u>
<u>o8145 b</u>	Kommune(r): <u>Vordingborg</u> Navn: <u>MERN Å</u>	<u>x1: 700645.83,</u> <u>y1: 6103619.59,</u> <u>x2: 698225.51,</u> <u>y2: 6102753.65</u>	<u>RW2</u>	<u>3,28</u>	<u>God økologisk tilstand</u> <u>senest 22. december</u> <u>2027</u> <u>God kemisk tilstand</u> <u>senest 22. december</u> <u>2027</u>
<u>o5365 x</u>	Kommune(r): <u>Lyngby-Taarbæk</u> Navn: <u>TÅRBÆKDALSVEJ</u> <u>RENDEN</u>	<u>x1: 724850.13,</u> <u>y1: 6188404.27,</u> <u>x2: 724255.33,</u> <u>y2: 6188862.37,</u> <u>x3: 725289.95,</u> <u>y3: 6188347.79,</u> <u>x4: 724850.13,</u> <u>y4: 6188404.27,</u> <u>x5: 724850.13,</u>	<u>RW1</u>	<u>2,79</u>	<u>God økologisk tilstand</u> <u>senest 22. december</u> <u>2027</u> <u>God kemisk tilstand</u> <u>senest 22. december</u> <u>2021</u>

		<u>y5: 6188404.27,</u> <u>x6: 725289.95,</u> <u>y6: 6188347.79,</u> <u>x7: 725412.07,</u> <u>y7: 6188394.55,</u> <u>x8: 725289.95,</u> <u>y8: 6188347.79</u>			
<u>t163</u>	<u>Kommune(r):</u> <u>Odsherred</u> <u>Navn:</u> <u>45-3</u>	<u>x1: 655183.93,</u> <u>y1: 6191783.29,</u> <u>x2: 655031.05,</u> <u>y2: 6191389.29</u>	<u>RW1</u>	<u>0,49</u>	<u>God økologisk tilstand</u> <u>senest 22. december</u> <u>2027</u> <u>God kemisk tilstand</u> <u>senest 22. december</u> <u>2021</u>
<u>b00062</u>	<u>Kommune(r):</u> <u>Kalundborg</u> <u>Navn:</u> <u>Duemoserenden,</u> <u>str. 1, typ 2</u>	<u>x1: 646859.23,</u> <u>y1: 6154904.12,</u> <u>x2: 646706.24,</u> <u>y2: 6155677.74</u>	<u>RW2</u>	<u>0,89</u>	<u>God økologisk tilstand</u> <u>senest 22. december</u> <u>2027</u> <u>God kemisk tilstand</u> <u>senest 22. december</u> <u>2021</u>
<u>o3383</u>	<u>Kommune(r):</u> <u>Vordingborg</u> <u>Navn:</u> <u>T.T.ULVSSUND</u>	<u>x1: 695571.24,</u> <u>y1: 6095027.12,</u> <u>x2: 694982.36,</u> <u>y2: 6095568.97</u>	<u>RW1</u>	<u>0,99</u>	<u>God økologisk tilstand</u> <u>senest 22. december</u> <u>2021</u> <u>God kemisk tilstand</u> <u>senest 22. december</u> <u>2021</u>
<u>o8636 b</u>	<u>Kommune(r):</u> <u>Gribskov</u> <u>Navn:</u> <u>Tinghuse Å, typ 2</u>	<u>x1: 703379.13,</u> <u>y1: 6213452.45,</u> <u>x2: 702583.30,</u> <u>y2: 6210851.54</u>	<u>RW2</u>	<u>3,71</u>	<u>God økologisk tilstand</u> <u>senest 22. december</u> <u>2027</u> <u>God kemisk tilstand</u> <u>senest 22. december</u> <u>2021</u>
<u>o3599</u>	<u>Kommune(r):</u> <u>Vordingborg</u> <u>Navn:</u> <u>SØLODSGRØFTEN</u>	<u>x1: 687756.38,</u> <u>y1: 6112859.79,</u> <u>x2: 687368.26,</u> <u>y2: 6112502.42</u>	<u>RW1</u>	<u>0,75</u>	<u>God økologisk tilstand</u> <u>senest 22. december</u> <u>2021</u> <u>God kemisk tilstand</u> <u>senest 22. december</u> <u>2021</u>
<u>o5308</u>	<u>Kommune(r):</u> <u>Holbæk</u> <u>Navn:</u> <u>Hørby Sørende</u>	<u>x1: 668177.34,</u> <u>y1: 6183353.37,</u> <u>x2: 667582.29,</u> <u>y2: 6184489.80</u>	<u>RW1</u>	<u>1,42</u>	<u>God økologisk tilstand</u> <u>senest 22. december</u> <u>2027</u> <u>God kemisk tilstand</u> <u>senest 22. december</u> <u>2021</u>
<u>o3207</u>	<u>Kommune(r):</u> <u>Guldborgsund</u> <u>Navn:</u> <u>KORSBÆK,4</u>	<u>x1: 682150.79,</u> <u>y1: 6060655.46,</u> <u>x2: 679455.68,</u> <u>y2: 6061324.99</u>	<u>RW1</u>	<u>3,21</u>	<u>God økologisk tilstand</u> <u>senest 22. december</u> <u>2027</u> <u>God kemisk tilstand</u>

					<u>senest 22. december 2021</u>
<u>t2</u>	<u>Kommune(r): Guldborgsund</u> <u>Navn: T.T.MARIBO SØNDERSØ,31L</u>	<u>x1: 666610.10, y1: 6068825.04, x2: 666467.75, y2: 6068840.58</u>	<u>RW5</u>	<u>0,15</u>	<u>God økologisk tilstand senest 22. december 2027</u> <u>God kemisk tilstand senest 22. december 2021</u>
<u>nyk 2.5 1197</u>	<u>Kommune(r): Guldborgsund</u> <u>Navn: HORREBY LYNG- LØBET,48</u>	<u>x1: 694139.36, y1: 6078303.49, x2: 693088.64, y2: 6079350.85</u>	<u>RW4</u>	<u>1,59</u>	<u>God økologisk tilstand senest 22. december 2027</u> <u>God kemisk tilstand senest 22. december 2021</u>
<u>o3282</u>	<u>Kommune(r): Guldborgsund</u> <u>Navn: TEGLVÆRKSØBET, 33</u>	<u>x1: 696997.49, y1: 6080439.00, x2: 696992.54, y2: 6081374.74</u>	<u>RW1</u>	<u>1,2</u>	<u>God økologisk tilstand senest 22. december 2027</u> <u>God kemisk tilstand senest 22. december 2021</u>
<u>c00193</u>	<u>Kommune(r): Lejre</u> <u>Navn: Hulrenden, A</u>	<u>x1: 677380.44, y1: 6172162.75, x2: 676802.46, y2: 6172402.68</u>	<u>RW1</u>	<u>0,73</u>	<u>God økologisk tilstand senest 22. december 2021</u> <u>God kemisk tilstand senest 22. december 2021</u>
<u>o5633</u>	<u>Kommune(r): Fredensborg</u> <u>Navn: DAGLØKKE VANDLØB</u>	<u>x1: 717748.51, y1: 6205605.23, x2: 717261.62, y2: 6205068.87</u>	<u>RW1</u>	<u>0,88</u>	<u>God økologisk tilstand senest 22. december 2027</u> <u>God kemisk tilstand senest 22. december 2021</u>
<u>ros 2.4 11080</u>	<u>Kommune(r): Faxe</u> <u>Navn: Tt. Freerslev Å ved Rode</u>	<u>x1: 694128.94, y1: 6133256.13, x2: 693548.54, y2: 6133009.99</u>	<u>RW1</u>	<u>0,69</u>	<u>God økologisk tilstand senest 22. december 2021</u> <u>God kemisk tilstand senest 22. december 2021</u>
<u>o4320</u>	<u>Kommune(r): Faxe</u> <u>Navn: Feldbæk</u>	<u>x1: 690830.05, y1: 6140875.09, x2: 691101.77, y2: 6139863.19</u>	<u>RW1</u>	<u>1,38</u>	<u>God økologisk tilstand senest 22. december 2027</u> <u>God kemisk tilstand senest 22. december 2021</u>
<u>o3248</u>	<u>Kommune(r): Guldborgsund</u>	<u>x1: 699167.91, y1: 6076236.72,</u>	<u>RW1</u>	<u>0,66</u>	<u>God økologisk tilstand senest 22. december 2027</u>

	Navn: <u>SVEJSRENDE</u>	x2: <u>699222.56,</u> y2: <u>6076763.45</u>			<u>God kemisk tilstand</u> <u>senest 22. december</u> <u>2021</u>
<u>o8101</u>	Kommune(r): <u>Guldborgsund</u> Navn: <u>FRIBRØDRE Å,7F</u>	x1: <u>695434.62,</u> y1: <u>6082215.50,</u> x2: <u>694722.53,</u> y2: <u>6080466.82,</u> x3: <u>695434.62,</u> y3: <u>6082215.50,</u> x4: <u>695375.44,</u> y4: <u>6082458.50,</u> x5: <u>695439.63,</u> y5: <u>6082200.09,</u> x6: <u>695434.62,</u> y6: <u>6082215.50</u>	<u>RW2</u>	<u>3,49</u>	<u>God økologisk tilstand</u> <u>senest 22. december</u> <u>2027</u> <u>God kemisk tilstand</u> <u>senest 22. december</u> <u>2021</u>
<u>nyk 2.6 3304</u>	Kommune(r): <u>Guldborgsund</u> Navn: <u>ÅLHOLMLØBET,44L</u>	x1: <u>675769.38,</u> y1: <u>6060987.27,</u> x2: <u>675216.57,</u> y2: <u>6062065.58</u>	<u>RW5</u>	<u>1,36</u>	<u>God økologisk tilstand</u> <u>senest 22. december</u> <u>2027</u> <u>God kemisk tilstand</u> <u>senest 22. december</u> <u>2021</u>
<u>o3955</u>	Kommune(r): <u>Næstved</u> Navn: <u>TAMOSEGRØFTEN</u>	x1: <u>683437.57,</u> y1: <u>6127429.96,</u> x2: <u>682683.48,</u> y2: <u>6128894.91</u>	<u>RW1</u>	<u>2,42</u>	<u>God økologisk tilstand</u> <u>senest 22. december</u> <u>2021</u> <u>God kemisk tilstand</u> <u>senest 22. december</u> <u>2021</u>
<u>o8357 y</u>	Kommune(r): <u>Ringsted</u> Navn: <u>Vigersdal Å</u>	x1: <u>681670.56,</u> y1: <u>6151311.99,</u> x2: <u>678919.81,</u> y2: <u>6151766.01</u>	<u>RW2</u>	<u>3,22</u>	<u>God økologisk tilstand</u> <u>senest 22. december</u> <u>2027</u> <u>God kemisk tilstand</u> <u>senest 22. december</u> <u>2021</u>
<u>ros 2.3 02220</u>	Kommune(r): <u>Gribskov</u> Navn: <u>ESRUM Å</u>	x1: <u>709927.66,</u> y1: <u>6217483.54,</u> x2: <u>709363.39,</u> y2: <u>6218687.72</u>	<u>RW2</u>	<u>1,41</u>	<u>God økologisk tilstand</u> <u>senest 22. december</u> <u>2027</u> <u>God kemisk tilstand</u> <u>senest 22. december</u> <u>2021</u>
<u>nyk 2.5 555</u>	Kommune(r): <u>Faxe</u> Navn: <u>T.T.SUSÅ</u>	x1: <u>690773.19,</u> y1: <u>6130482.97,</u> x2: <u>690764.85,</u> y2: <u>6130862.41</u>	<u>RW4</u>	<u>0,51</u>	<u>God økologisk tilstand</u> <u>senest 22. december</u> <u>2027</u> <u>God kemisk tilstand</u> <u>senest 22. december</u> <u>2021</u>
<u>o5577</u>	Kommune(r): <u>Hillerød</u>	x1: <u>707550.22,</u> y1: <u>6203208.31,</u>	<u>RW1</u>	<u>0,77</u>	<u>God økologisk tilstand</u> <u>senest 22. december</u> <u>2027</u>

	Navn: Kildebæk ved KBH'svej	x2: 707137.42, y2: 6202692.83			God kemisk tilstand senest 22. december 2021
<u>o8533</u>	Kommune(r): Egedal, Frederikssund, Roskilde Navn: Værebros Å, typ 2	x1: 695280.60, y1: 6184644.30, x2: 693751.66, y2: 6186002.30	RW5	2,27	God økologisk tilstand senest 22. december 2027 God kemisk tilstand senest 22. december 2021
<u>o9791</u>	Kommune(r): Guldborgsund Navn: SØBORGKANALEN, 3	x1: 698407.78, y1: 6086885.34, x2: 699029.55, y2: 6084870.50	RW5	2,56	God økologisk tilstand senest 22. december 2027 God kemisk tilstand senest 22. december 2021
<u>o8425 a</u>	Kommune(r): Lejre Navn: Ledreborg Å	x1: 684796.10, y1: 6164922.95, x2: 683960.45, y2: 6164159.85	RW2	1,34	God økologisk tilstand senest 22. december 2021 God kemisk tilstand senest 22. december 2021
<u>o5140 x</u>	Kommune(r): Høje Taastrup Navn: Hakkemosegrøften	x1: 706245.22, y1: 6175658.01, x2: 705573.92, y2: 6176479.85, x3: 705573.92, y3: 6176479.85, x4: 705553.64, y4: 6176463.71, x5: 705573.92, y5: 6176479.85, x6: 705121.09, y6: 6177992.09	RW1	3,14	God økologisk tilstand senest 22. december 2027 God kemisk tilstand senest 22. december 2021
<u>o4666</u>	Kommune(r): Holbæk Navn: 11-36	x1: 669952.68, y1: 6155769.48, x2: 669384.58, y2: 6155351.19	RW1	1,12	God økologisk tilstand senest 22. december 2027 God kemisk tilstand senest 22. december 2021
<u>o4942</u>	Kommune(r): Holbæk Navn: Rusrenden, typ 1	x1: 666078.73, y1: 6167490.13, x2: 664723.00, y2: 6168531.08	RW1	2,1	God økologisk tilstand senest 22. december 2027 God kemisk tilstand senest 22. december 2021
<u>ros 2.4 12420</u>	Kommune(r): Faxe, Stevns	x1: 705212.35, y1: 6136576.86,	RW5	0,96	God økologisk tilstand senest 22. december 2027

	Navn: <u>Stevns Å, typ 2</u>	x2: <u>705135.67,</u> y2: <u>6135646.39</u>			<u>God kemisk tilstand</u> <u>senest 22. december</u> <u>2021</u>
<u>o5558</u>	Kommune(r): <u>Odsherred</u> Navn: <u>Højby Sørende</u>	x1: <u>664334.80,</u> y1: <u>6202444.89,</u> x2: <u>663238.37,</u> y2: <u>6200238.02</u>	<u>RW1</u>	<u>3,32</u>	<u>God økologisk tilstand</u> <u>senest 22. december</u> <u>2027</u> <u>God kemisk tilstand</u> <u>senest 22. december</u> <u>2021</u>
<u>o9815</u>	Kommune(r): <u>Næstved,</u> <u>Vordingborg</u> Navn: <u>HULEBÆK</u>	x1: <u>691889.10,</u> y1: <u>6115280.90,</u> x2: <u>691339.85,</u> y2: <u>6115009.68</u>	<u>RW5</u>	<u>0,7</u>	<u>God økologisk tilstand</u> <u>senest 22. december</u> <u>2027</u> <u>God kemisk tilstand</u> <u>senest 22. december</u> <u>2021</u>
<u>o8084 b</u>	Kommune(r): <u>Lolland</u> Navn: <u>T.T.NÆLDEVADS</u> <u>Å,30</u>	x1: <u>659420.84,</u> y1: <u>6078689.26,</u> x2: <u>659565.50,</u> y2: <u>6078319.97</u>	<u>RW1</u>	<u>0,55</u>	<u>God økologisk tilstand</u> <u>senest 22. december</u> <u>2027</u> <u>God kemisk tilstand</u> <u>senest 22. december</u> <u>2021</u>
<u>o3709 x</u>	Kommune(r): <u>Næstved</u> Navn: <u>T.T.RØDLERSBÆK</u>	x1: <u>691093.76,</u> y1: <u>6118081.49,</u> x2: <u>690567.82,</u> y2: <u>6117417.36,</u> x3: <u>691223.52,</u> y3: <u>6118385.81,</u> x4: <u>691093.76,</u> y4: <u>6118081.49</u>	<u>RW1</u>	<u>1,23</u>	<u>God økologisk tilstand</u> <u>senest 22. december</u> <u>2021</u> <u>God kemisk tilstand</u> <u>senest 22. december</u> <u>2021</u>
<u>c00046</u>	Kommune(r): <u>Helsingør</u> Navn: <u>KNUDEMOSELØBET</u>	x1: <u>720470.77,</u> y1: <u>6219702.10,</u> x2: <u>720013.94,</u> y2: <u>6219606.14,</u> x3: <u>720014.00,</u> y3: <u>6219605.70,</u> x4: <u>720013.94,</u> y4: <u>6219606.14,</u> x5: <u>720013.94,</u> y5: <u>6219606.14,</u> x6: <u>719823.11,</u> y6: <u>6219662.55</u>	<u>RW1</u>	<u>0,72</u>	<u>God økologisk tilstand</u> <u>senest 22. december</u> <u>2027</u> <u>God kemisk tilstand</u> <u>senest 22. december</u> <u>2021</u>
<u>nyk 2.5 184</u>	Kommune(r): <u>Næstved</u> Navn: <u>SKOVVANDLØB I</u> <u>KARREBÆKSTORP</u>	x1: <u>666242.94,</u> y1: <u>6119222.49,</u> x2: <u>665682.41,</u> y2: <u>6118881.05,</u> x3: <u>665682.41,</u> y3: <u>6118881.05,</u> x4: <u>665565.06,</u> y4: <u>6119335.47,</u> x5: <u>665682.41,</u>	<u>RW1</u>	<u>1,38</u>	<u>God økologisk tilstand</u> <u>senest 22. december</u> <u>2027</u> <u>God kemisk tilstand</u> <u>senest 22. december</u> <u>2021</u>

		y5: 6118881.05, x6: 665662.07, y6: 6118860.66			
<u>o5543 a</u>	Kommune(r): <u>Hillerød</u> Navn: <u>Slåenbæk, B2</u>	x1: 704528.71, y1: 6200248.75, x2: 705188.37, y2: 6199557.72	<u>RW1</u>	<u>1,22</u>	<u>God økologisk tilstand</u> <u>senest 22. december</u> <u>2027</u> <u>God kemisk tilstand</u> <u>senest 22. december</u> <u>2021</u>
<u>o9079 x</u>	Kommune(r): <u>Guldborgsund</u> Navn: <u>BJERGEGÅRDSLØBE</u> <u>T,63</u>	x1: 695759.68, y1: 6072185.77, x2: 693720.47, y2: 6072733.88	<u>RW1</u>	<u>2,33</u>	<u>God økologisk tilstand</u> <u>senest 22. december</u> <u>2027</u> <u>God kemisk tilstand</u> <u>senest 22. december</u> <u>2021</u>
<u>o3904 a</u>	Kommune(r): <u>Faxe, Næstved</u> Navn: <u>BRØDEBÆK</u>	x1: 688518.94, y1: 6126439.00, x2: 687904.69, y2: 6125616.85, x3: 688518.94, y3: 6126439.00, x4: 688023.44, y4: 6126717.99, x5: 689036.31, y5: 6126683.00, x6: 688518.94, y6: 6126439.00	<u>RW1</u>	<u>2,92</u>	<u>God økologisk tilstand</u> <u>senest 22. december</u> <u>2021</u> <u>God kemisk tilstand</u> <u>senest 22. december</u> <u>2021</u>
<u>o3424</u>	Kommune(r): <u>Vordingborg</u> Navn: <u>MØLLEBÆK</u>	x1: 695576.52, y1: 6099848.66, x2: 696635.82, y2: 6098437.02	<u>RW1</u>	<u>2,21</u>	<u>God økologisk tilstand</u> <u>senest 22. december</u> <u>2027</u> <u>God kemisk tilstand</u> <u>senest 22. december</u> <u>2021</u>
<u>ros 2.2 13320</u>	Kommune(r): <u>Egedal</u> Navn: <u>Damvad Å, B1, typ</u> <u>1</u>	x1: 703409.07, y1: 6188417.43, x2: 702986.70, y2: 6189336.00	<u>RW1</u>	<u>1,06</u>	<u>God økologisk tilstand</u> <u>senest 22. december</u> <u>2027</u> <u>God kemisk tilstand</u> <u>senest 22. december</u> <u>2021</u>
<u>o4977 y</u>	Kommune(r): <u>Holbæk</u> Navn: <u>Ravnebæks</u> <u>Å Mtøvre</u>	x1: 650571.65, y1: 6170106.30, x2: 651616.97, y2: 6166566.73	<u>RW1</u>	<u>5,82</u>	<u>God økologisk tilstand</u> <u>senest 22. december</u> <u>2021</u> <u>God kemisk tilstand</u> <u>senest 22. december</u> <u>2021</u>
<u>c00292</u>	Kommune(r): <u>Lejre</u>	x1: 682522.06, y1: 6167909.77, x2: 681465.10, y2: 6166403.38	<u>RW1</u>	<u>1,97</u>	<u>God økologisk tilstand</u> <u>senest 22. december</u> <u>2027</u>

	Navn: <u>Helligrenden, typ 1</u>				<u>God kemisk tilstand senest 22. december 2021</u>
<u>o3463 b</u>	Kommune(r): <u>Vordingborg</u> Navn: <u>ELLESTEDRENDE</u>	<u>x1: 698225.51,</u> <u>y1: 6102753.65,</u> <u>x2: 697094.62,</u> <u>y2: 6102814.67</u>	<u>RW1</u>	<u>1,62</u>	<u>God økologisk tilstand senest 22. december 2021</u> <u>God kemisk tilstand senest 22. december 2021</u>
<u>b00066</u>	Kommune(r): <u>Kalundborg</u> Navn: <u>Duemoserenden, str. 1, typ 2</u>	<u>x1: 644210.11,</u> <u>y1: 6156669.42,</u> <u>x2: 646859.23,</u> <u>y2: 6154904.12</u>	<u>RW2</u>	<u>4,68</u>	<u>God økologisk tilstand senest 22. december 2027</u> <u>God kemisk tilstand senest 22. december 2021</u>
<u>nyk 2.6 3553</u>	Kommune(r): <u>Næstved</u> Navn: <u>T.T.EVEN</u>	<u>x1: 691345.00,</u> <u>y1: 6114140.20,</u> <u>x2: 690898.80,</u> <u>y2: 6114122.31</u>	<u>RW1</u>	<u>0,46</u>	<u>God økologisk tilstand senest 22. december 2021</u> <u>God kemisk tilstand senest 22. december 2021</u>
<u>o3869</u>	Kommune(r): <u>Næstved</u> Navn: <u>VANDLØB I NR TVEDE/BONDERUP E</u>	<u>x1: 685002.75,</u> <u>y1: 6124379.48,</u> <u>x2: 682994.62,</u> <u>y2: 6124987.47</u>	<u>RW1</u>	<u>4,61</u>	<u>God økologisk tilstand senest 22. december 2021</u> <u>God kemisk tilstand senest 22. december 2021</u>
<u>o8377</u>	Kommune(r): <u>Kalundborg, Slagelse</u> Navn: <u>Tude Å</u>	<u>x1: 651522.63,</u> <u>y1: 6151813.49,</u> <u>x2: 648338.31,</u> <u>y2: 6148432.00</u>	<u>RW2</u>	<u>5,94</u>	<u>God økologisk tilstand senest 22. december 2027</u> <u>God kemisk tilstand senest 22. december 2021</u>
<u>o8173 b</u>	Kommune(r): <u>Vordingborg</u> Navn: <u>TUBÆK</u>	<u>x1: 687368.26,</u> <u>y1: 6112502.42,</u> <u>x2: 693551.53,</u> <u>y2: 6111583.93,</u> <u>x3: 693551.53,</u> <u>y3: 6111583.93,</u> <u>x4: 693533.97,</u> <u>y4: 6111674.11,</u> <u>x5: 693551.53,</u> <u>y5: 6111583.93,</u> <u>x6: 693499.01,</u> <u>y6: 6111571.45,</u> <u>x7: 693757.50,</u> <u>y7: 6112341.00,</u> <u>x8: 693533.97,</u> <u>y8: 6111674.11,</u>	<u>RW2</u>	<u>8,93</u>	<u>God økologisk tilstand senest 22. december 2027</u> <u>God kemisk tilstand senest 22. december 2021</u>

		<u>x9: 693885.59,</u> <u>y9: 6111548.01,</u> <u>x10: 693533.97,</u> <u>y10: 6111674.11</u>			
<u>o4227</u>	<u>Kommune(r):</u> <u>Slagelse</u> <u>Navn:</u> <u>Bækkerenden</u>	<u>x1: 643239.18,</u> <u>y1: 6134877.00,</u> <u>x2: 641751.00,</u> <u>y2: 6137998.54</u>	<u>RW1</u>	<u>3,9</u>	<u>God økologisk tilstand</u> <u>senest 22. december</u> <u>2027</u> <u>God kemisk tilstand</u> <u>senest 22. december</u> <u>2021</u>
<u>o9809</u>	<u>Kommune(r):</u> <u>Vordingborg</u> <u>Navn:</u> <u>NÆS Å</u>	<u>x1: 687540.81,</u> <u>y1: 6103127.99,</u> <u>x2: 683915.03,</u> <u>y2: 6104973.24</u>	<u>RW5</u>	<u>4,67</u>	<u>God økologisk tilstand</u> <u>senest 22. december</u> <u>2027</u> <u>God kemisk tilstand</u> <u>senest 22. december</u> <u>2021</u>
<u>c00116</u>	<u>Kommune(r):</u> <u>Greve</u> <u>Navn:</u> <u>Olsbæk, typ 2</u>	<u>x1: 709611.01,</u> <u>y1: 6164829.31,</u> <u>x2: 707213.50,</u> <u>y2: 6166218.47</u>	<u>RW2</u>	<u>3,47</u>	<u>God økologisk tilstand</u> <u>senest 22. december</u> <u>2027</u> <u>God kemisk tilstand</u> <u>senest 22. december</u> <u>2021</u>
<u>o3218</u>	<u>Kommune(r):</u> <u>Guldborgsund</u> <u>Navn:</u> <u>VESTER</u> <u>BØGELØB,25</u>	<u>x1: 681017.99,</u> <u>y1: 6064979.16,</u> <u>x2: 681329.81,</u> <u>y2: 6065594.47</u>	<u>RW1</u>	<u>0,86</u>	<u>God økologisk tilstand</u> <u>senest 22. december</u> <u>2027</u> <u>God kemisk tilstand</u> <u>senest 22. december</u> <u>2021</u>
<u>t105</u>	<u>Kommune(r):</u> <u>Kalundborg</u> <u>Navn:</u> <u>Rørby Svallerup</u> <u>Skelgrøft</u>	<u>x1: 634484.69,</u> <u>y1: 6165251.35,</u> <u>x2: 634133.77,</u> <u>y2: 6165002.65</u>	<u>RW1</u>	<u>0,46</u>	<u>God økologisk tilstand</u> <u>senest 22. december</u> <u>2027</u> <u>God kemisk tilstand</u> <u>senest 22. december</u> <u>2021</u>
<u>o3445</u>	<u>Kommune(r):</u> <u>Vordingborg</u> <u>Navn:</u> <u>T.T.FAKSE BUGT</u>	<u>x1: 725048.85,</u> <u>y1: 6101359.10,</u> <u>x2: 724967.13,</u> <u>y2: 6100257.73</u>	<u>RW1</u>	<u>1,34</u>	<u>God økologisk tilstand</u> <u>senest 22. december</u> <u>2027</u> <u>God kemisk tilstand</u> <u>senest 22. december</u> <u>2021</u>
<u>ros_2.4_07720</u>	<u>Kommune(r):</u> <u>Faxe</u> <u>Navn:</u> <u>Viverup Vandløbet,</u> <u>B1</u>	<u>x1: 696918.63,</u> <u>y1: 6132405.63,</u> <u>x2: 696704.82,</u> <u>y2: 6132885.69</u>	<u>RW1</u>	<u>0,84</u>	<u>God økologisk tilstand</u> <u>senest 22. december</u> <u>2021</u> <u>God kemisk tilstand</u> <u>senest 22. december</u> <u>2021</u>

<u>o4785</u>	<u>Kommune(r):</u> <u>Holbæk</u> <u>Navn:</u> <u>Møllerenden</u>	<u>x1: 674999.84,</u> <u>y1: 6160721.34,</u> <u>x2: 674127.98,</u> <u>y2: 6161319.98</u>	<u>RW1</u>	<u>1,34</u>	<u>God økologisk tilstand</u> <u>senest 22. december</u> <u>2021</u> <u>God kemisk tilstand</u> <u>senest 22. december</u> <u>2021</u>
<u>t28</u>	<u>Kommune(r):</u> <u>Vordingborg</u> <u>Navn:</u> <u>MAGLEVANDS</u> <u>FALD</u>	<u>x1: 727406.79,</u> <u>y1: 6096728.21,</u> <u>x2: 727196.75,</u> <u>y2: 6096826.80</u>	<u>RW1</u>	<u>0,24</u>	<u>God økologisk tilstand</u> <u>senest 22. december</u> <u>2027</u> <u>God kemisk tilstand</u> <u>senest 22. december</u> <u>2021</u>
<u>o9830_b</u>	<u>Kommune(r):</u> <u>Faxe, Stevns</u> <u>Navn:</u> <u>Tryggevælde Å, B3,</u> <u>typ. 2</u>	<u>x1: 706565.36,</u> <u>y1: 6138151.89,</u> <u>x2: 705725.23,</u> <u>y2: 6136971.77</u>	<u>RW5</u>	<u>1,55</u>	<u>God økologisk tilstand</u> <u>senest 22. december</u> <u>2027</u> <u>God kemisk tilstand</u> <u>senest 22. december</u> <u>2021</u>
<u>t79</u>	<u>Kommune(r):</u> <u>Næstved</u> <u>Navn:</u> <u>32-20</u>	<u>x1: 661351.36,</u> <u>y1: 6139049.93,</u> <u>x2: 661242.05,</u> <u>y2: 6138782.99</u>	<u>RW1</u>	<u>0,32</u>	<u>God økologisk tilstand</u> <u>senest 22. december</u> <u>2027</u> <u>God kemisk tilstand</u> <u>senest 22. december</u> <u>2021</u>
<u>o5483_x</u>	<u>Kommune(r):</u> <u>Hillerød,</u> <u>Frederikssund</u> <u>Navn:</u> <u>Gørløse Å, B0</u>	<u>x1: 700010.53,</u> <u>y1: 6196199.68,</u> <u>x2: 698705.20,</u> <u>y2: 6197222.23</u>	<u>RW1</u>	<u>1,74</u>	<u>God økologisk tilstand</u> <u>senest 22. december</u> <u>2027</u> <u>God kemisk tilstand</u> <u>senest 22. december</u> <u>2021</u>
<u>o4602_y</u>	<u>Kommune(r):</u> <u>Slagelse</u> <u>Navn:</u> <u>Flaskerende</u>	<u>x1: 654818.92,</u> <u>y1: 6152875.99,</u> <u>x2: 653998.75,</u> <u>y2: 6153186.49</u>	<u>RW1</u>	<u>0,89</u>	<u>God økologisk tilstand</u> <u>senest 22. december</u> <u>2027</u> <u>God kemisk tilstand</u> <u>senest 22. december</u> <u>2021</u>
<u>o3087_y</u>	<u>Kommune(r):</u> <u>Frederikssund,</u> <u>Lejre</u> <u>Navn:</u> <u>Vejlemølle Å, typ 2</u>	<u>x1: 684246.05,</u> <u>y1: 6181656.89,</u> <u>x2: 682633.56,</u> <u>y2: 6180147.65</u>	<u>RW2</u>	<u>3,19</u>	<u>God økologisk tilstand</u> <u>senest 22. december</u> <u>2027</u> <u>God kemisk tilstand</u> <u>senest 22. december</u> <u>2027</u>
<u>o3072</u>	<u>Kommune(r):</u> <u>Holbæk, Lejre</u> <u>Navn:</u> <u>Elverdams Å, B1</u>	<u>x1: 675865.42,</u> <u>y1: 6169649.60,</u> <u>x2: 675035.97,</u> <u>y2: 6171645.89</u>	<u>RW2</u>	<u>3,97</u>	<u>God økologisk tilstand</u> <u>senest 22. december</u> <u>2027</u> <u>God kemisk tilstand</u>

					<u>senest 22. december 2021</u>
<u>o5677</u>	Kommune(r): <u>Hillerød</u> Navn: <u>Bramaholm Bæk</u>	<u>x1: 709491.39,</u> <u>y1: 6207324.89,</u> <u>x2: 709630.22,</u> <u>y2: 6206834.31</u>	<u>RW1</u>	<u>0,56</u>	<u>God økologisk tilstand senest 22. december 2027</u> <u>God kemisk tilstand senest 22. december 2021</u>
<u>o3388</u>	Kommune(r): <u>Vordingborg</u> Navn: <u>T.T.ULVSSUND</u>	<u>x1: 693869.91,</u> <u>y1: 6096040.19,</u> <u>x2: 693870.62,</u> <u>y2: 6095264.65</u>	<u>RW1</u>	<u>0,88</u>	<u>God økologisk tilstand senest 22. december 2027</u> <u>God kemisk tilstand senest 22. december 2021</u>
<u>nyk 2.5 1691</u>	Kommune(r): <u>Vordingborg</u> Navn: <u>HÅRBØLLE BÆK</u>	<u>x1: 703175.35,</u> <u>y1: 6088204.58,</u> <u>x2: 702516.53,</u> <u>y2: 6088279.98,</u> <u>x3: 702516.53,</u> <u>y3: 6088279.98,</u> <u>x4: 702516.50,</u> <u>y4: 6088279.97,</u> <u>x5: 702516.53,</u> <u>y5: 6088279.98,</u> <u>x6: 702516.50,</u> <u>y6: 6088279.97,</u> <u>x7: 702516.56,</u> <u>y7: 6088280.02,</u> <u>x8: 702516.53,</u> <u>y8: 6088279.98,</u> <u>x9: 702516.53,</u> <u>y9: 6088279.97,</u> <u>x10: 702516.50,</u> <u>y10: 6088279.97</u>	<u>RW1</u>	<u>0,87</u>	<u>God økologisk tilstand senest 22. december 2027</u> <u>God kemisk tilstand senest 22. december 2021</u>
<u>nyk 2.5 690</u>	Kommune(r): <u>Kalundborg,</u> <u>Slagelse</u> Navn: <u>Tude Å</u>	<u>x1: 648338.31,</u> <u>y1: 6148432.00,</u> <u>x2: 647790.01,</u> <u>y2: 6147097.05</u>	<u>RW2</u>	<u>2,56</u>	<u>God økologisk tilstand senest 22. december 2027</u> <u>God kemisk tilstand senest 22. december 2021</u>
<u>o8456</u>	Kommune(r): <u>Holbæk</u> Navn: <u>Rusrenden, typ 2</u>	<u>x1: 664723.00,</u> <u>y1: 6168531.08,</u> <u>x2: 664311.88,</u> <u>y2: 6169098.13,</u> <u>x3: 664451.24,</u> <u>y3: 6169439.29,</u> <u>x4: 664311.88,</u> <u>y4: 6169098.13,</u> <u>x5: 664311.88,</u> <u>y5: 6169098.13,</u>	<u>RW2</u>	<u>1,7</u>	<u>God økologisk tilstand senest 22. december 2027</u> <u>God kemisk tilstand senest 22. december 2021</u>

		x6: 664107.25, y6: 6168938.96			
<u>o5284</u>	Kommune(r): <u>Frederikssund</u> Navn: <u>Vejlemølle Å, typ 1</u>	x1: 684644.07, y1: 6182703.75, x2: 684246.05, y2: 6181656.89	<u>RW1</u>	<u>1,16</u>	<u>God økologisk tilstand</u> <u>senest 22. december</u> <u>2027</u> <u>God kemisk tilstand</u> <u>senest 22. december</u> <u>2021</u>
<u>o9803</u>	Kommune(r): <u>Vordingborg</u> Navn: <u>ASKEBY</u> <u>LANDKANAL</u>	x1: 702168.55, y1: 6093070.94, x2: 701552.09, y2: 6093009.81	<u>RW2</u>	<u>0,65</u>	<u>God økologisk tilstand</u> <u>senest 22. december</u> <u>2027</u> <u>God kemisk tilstand</u> <u>senest 22. december</u> <u>2021</u>
<u>o9346</u>	Kommune(r): <u>Fredensborg</u> Navn: <u>DAGLØKKE</u> <u>VANDLØB</u>	x1: 717261.62, y1: 6205068.87, x2: 717070.44, y2: 6204064.02	<u>RW4</u>	<u>1,2</u>	<u>God økologisk tilstand</u> <u>senest 22. december</u> <u>2027</u> <u>God kemisk tilstand</u> <u>senest 22. december</u> <u>2021</u>
<u>o8515 a</u>	Kommune(r): <u>Egedal, Roskilde</u> Navn: <u>Hove Å, B1</u>	x1: 701839.22, y1: 6180393.82, x2: 700767.40, y2: 6180485.75	<u>RW2</u>	<u>1,46</u>	<u>God økologisk tilstand</u> <u>senest 22. december</u> <u>2027</u> <u>God kemisk tilstand</u> <u>senest 22. december</u> <u>2021</u>
<u>o9810</u>	Kommune(r): <u>Vordingborg</u> Navn: <u>NÆS Å</u>	x1: 681412.79, y1: 6105093.89, x2: 680664.82, y2: 6104469.45	<u>RW5</u>	<u>1,17</u>	<u>God økologisk tilstand</u> <u>senest 22. december</u> <u>2027</u> <u>God kemisk tilstand</u> <u>senest 22. december</u> <u>2021</u>
<u>o4420 x</u>	Kommune(r): <u>Slagelse</u> Navn: <u>Skelbæk</u>	x1: 652550.62, y1: 6145248.50, x2: 651420.11, y2: 6145026.49	<u>RW1</u>	<u>1,18</u>	<u>God økologisk tilstand</u> <u>senest 22. december</u> <u>2021</u> <u>God kemisk tilstand</u> <u>senest 22. december</u> <u>2021</u>
<u>o3226</u>	Kommune(r): <u>Guldborgsund</u> Navn: <u>AVL,50L</u>	x1: 673618.98, y1: 6068460.64, x2: 672237.47, y2: 6068769.41	<u>RW1</u>	<u>1,51</u>	<u>God økologisk tilstand</u> <u>senest 22. december</u> <u>2027</u> <u>God kemisk tilstand</u> <u>senest 22. december</u> <u>2021</u>
<u>o8418 b</u>	Kommune(r): <u>Holbæk</u>	x1: 666815.70, y1: 6162457.78,	<u>RW2</u>	<u>1,61</u>	<u>God økologisk tilstand</u> <u>senest 22. december</u> <u>2027</u>

	Navn: <u>Muskebækken</u>	x2: <u>666293.90</u> , y2: <u>6161101.37</u>			<u>God kemisk tilstand</u> <u>senest 22. december</u> <u>2021</u>
<u>o4875</u>	Kommune(r): <u>Lejre</u> Navn: <u>Darup Renden, B1</u>	x1: <u>692137.89</u> , y1: <u>6166217.44</u> , x2: <u>690319.83</u> , y2: <u>6165481.56</u>	<u>RW1</u>	<u>2,31</u>	<u>God økologisk tilstand</u> <u>senest 22. december</u> <u>2027</u> <u>God kemisk tilstand</u> <u>senest 22. december</u> <u>2021</u>
<u>o4906</u>	Kommune(r): <u>Lejre</u> Navn: <u>Afl. fra Åstrup Lyng,</u> <u>B0</u>	x1: <u>677841.74</u> , y1: <u>6167394.64</u> , x2: <u>677693.83</u> , y2: <u>6167026.92</u>	<u>RW1</u>	<u>0,52</u>	<u>God økologisk tilstand</u> <u>senest 22. december</u> <u>2021</u> <u>God kemisk tilstand</u> <u>senest 22. december</u> <u>2021</u>
<u>o9005</u>	Kommune(r): <u>Kalundborg</u> Navn: <u>Nedre Halleby Å</u>	x1: <u>641386.85</u> , y1: <u>6160344.59</u> , x2: <u>637315.10</u> , y2: <u>6159280.79</u> , x3: <u>637315.10</u> , y3: <u>6159280.79</u> , x4: <u>636039.57</u> , y4: <u>6156724.08</u> , x5: <u>641386.85</u> , y5: <u>6160344.59</u> , x6: <u>641383.43</u> , y6: <u>6160354.28</u> , x7: <u>637315.10</u> , y7: <u>6159280.79</u> , x8: <u>637177.48</u> , y8: <u>6159515.72</u> , x9: <u>642880.04</u> , y9: <u>6160413.53</u> , x10: <u>641386.85</u> , y10: <u>6160344.59</u>	<u>RW3</u>	<u>11,34</u>	<u>God økologisk tilstand</u> <u>senest 22. december</u> <u>2027</u> <u>God kemisk tilstand</u> <u>senest 22. december</u> <u>2021</u>
<u>o3871</u>	Kommune(r): <u>Slagelse</u> Navn: <u>Spegerborgrenden</u>	x1: <u>647596.29</u> , y1: <u>6124961.47</u> , x2: <u>645493.18</u> , y2: <u>6124717.32</u> , x3: <u>647709.35</u> , y3: <u>6124975.46</u> , x4: <u>647596.29</u> , y4: <u>6124961.47</u> , x5: <u>647739.12</u> , y5: <u>6125061.48</u> , x6: <u>647596.29</u> , y6: <u>6124961.47</u>	<u>RW1</u>	<u>2,78</u>	<u>God økologisk tilstand</u> <u>senest 22. december</u> <u>2027</u> <u>God kemisk tilstand</u> <u>senest 22. december</u> <u>2021</u>
<u>o8396</u>	Kommune(r): <u>Solrød</u>	x1: <u>701819.90</u> , y1: <u>6158883.43</u> , x2: <u>698191.53</u> , y2: <u>6159614.83</u>	<u>RW2</u>	<u>4,41</u>	<u>God økologisk tilstand</u> <u>senest 22. december</u> <u>2027</u>

	Navn: <u>Solrød Bæk, typ 2</u>				<u>God kemisk tilstand senest 22. december 2021</u>
<u>o4307</u>	Kommune(r): <u>Næstved</u> Navn: <u>T.T.MØLLEBÆK</u>	<u>x1: 673111.30,</u> <u>y1: 6138953.50,</u> <u>x2: 671666.12,</u> <u>y2: 6139605.50,</u> <u>x3: 671666.12,</u> <u>y3: 6139605.50,</u> <u>x4: 671991.19,</u> <u>y4: 6138848.98,</u> <u>x5: 671666.12,</u> <u>y5: 6139605.50,</u> <u>x6: 670705.24,</u> <u>y6: 6140357.99</u>	<u>RW1</u>	<u>3,9</u>	<u>God økologisk tilstand senest 22. december 2027</u> <u>God kemisk tilstand senest 22. december 2021</u>
<u>ros 2.2 12360</u>	Kommune(r): <u>Egedal</u> Navn: <u>Damvad Å, B1, typ 1</u>	<u>x1: 702986.70,</u> <u>y1: 6189336.00,</u> <u>x2: 702658.60,</u> <u>y2: 6189694.49</u>	<u>RW1</u>	<u>0,51</u>	<u>God økologisk tilstand senest 22. december 2027</u> <u>God kemisk tilstand senest 22. december 2021</u>
<u>o9778</u>	Kommune(r): <u>Lolland</u> Navn: <u>FLADSØ</u> <u>RENDE,1/BR2</u>	<u>x1: 633499.99,</u> <u>y1: 6080976.49,</u> <u>x2: 632848.27,</u> <u>y2: 6080447.49,</u> <u>x3: 632810.94,</u> <u>y3: 6080258.98,</u> <u>x4: 632848.27,</u> <u>y4: 6080447.49,</u> <u>x5: 632848.27,</u> <u>y5: 6080447.49,</u> <u>x6: 632835.46,</u> <u>y6: 6080443.59</u>	<u>RW5</u>	<u>1,16</u>	<u>God økologisk tilstand senest 22. december 2021</u> <u>God kemisk tilstand senest 22. december 2021</u>
<u>nyk 2.6 3179</u>	Kommune(r): <u>Vordingborg</u> Navn: <u>SKVATTEN</u>	<u>x1: 693009.34,</u> <u>y1: 6108208.73,</u> <u>x2: 692329.21,</u> <u>y2: 6108214.53</u>	<u>RW2</u>	<u>0,86</u>	<u>God økologisk tilstand senest 22. december 2027</u> <u>God kemisk tilstand senest 22. december 2021</u>
<u>o5939</u>	Kommune(r): <u>Gribskov</u> Navn: <u>SØBORG</u> <u>LANDKANAL, typ 1</u>	<u>x1: 707043.37,</u> <u>y1: 6218036.74,</u> <u>x2: 705730.16,</u> <u>y2: 6217713.57,</u> <u>x3: 706952.18,</u> <u>y3: 6217901.74,</u> <u>x4: 706685.28,</u> <u>y4: 6217465.69,</u> <u>x5: 707043.37,</u> <u>y5: 6218036.74,</u> <u>x6: 706952.18,</u> <u>y6: 6217901.74,</u> <u>x7: 707110.86,</u>	<u>RW1</u>	<u>4,14</u>	<u>God økologisk tilstand senest 22. december 2027</u> <u>God kemisk tilstand senest 22. december 2021</u>

		<u>y7: 6217600.78,</u> <u>x8: 706952.18,</u> <u>y8: 6217901.74,</u> <u>x9: 707633.13,</u> <u>y9: 6218456.08,</u> <u>x10: 707043.37,</u> <u>y10: 6218036.74</u>			
<u>o8245</u>	<u>Kommune(r):</u> <u>Faxe</u> <u>Navn:</u> <u>VIVEDE MØLLEÅ,15</u>	<u>x1: 705676.85,</u> <u>y1: 6125747.30,</u> <u>x2: 701370.10,</u> <u>y2: 6128934.02</u>	<u>RW2</u>	<u>7,51</u>	<u>God økologisk tilstand</u> <u>senest 22. december</u> <u>2027</u> <u>God kemisk tilstand</u> <u>senest 22. december</u> <u>2021</u>
<u>o5537_y</u>	<u>Kommune(r):</u> <u>Hillerød</u> <u>Navn:</u> <u>Slånbæk, B1</u>	<u>x1: 708009.61,</u> <u>y1: 6200177.08,</u> <u>x2: 705188.37,</u> <u>y2: 6199557.72</u>	<u>RW1</u>	<u>3,47</u>	<u>God økologisk tilstand</u> <u>senest 22. december</u> <u>2027</u> <u>God kemisk tilstand</u> <u>senest 22. december</u> <u>2021</u>
<u>o5450</u>	<u>Kommune(r):</u> <u>Rudersdal</u> <u>Navn:</u> <u>KIGHANERENDEN</u>	<u>x1: 723642.43,</u> <u>y1: 6194826.27,</u> <u>x2: 720160.01,</u> <u>y2: 6191526.66</u>	<u>RW1</u>	<u>5,99</u>	<u>God økologisk tilstand</u> <u>senest 22. december</u> <u>2027</u> <u>God kemisk tilstand</u> <u>senest 22. december</u> <u>2021</u>
<u>o4055</u>	<u>Kommune(r):</u> <u>Slagelse</u> <u>Navn:</u> <u>Boeslundevandløbet</u>	<u>x1: 646977.36,</u> <u>y1: 6132115.00,</u> <u>x2: 645751.12,</u> <u>y2: 6130877.99</u>	<u>RW1</u>	<u>1,87</u>	<u>God økologisk tilstand</u> <u>senest 22. december</u> <u>2027</u> <u>God kemisk tilstand</u> <u>senest 22. december</u> <u>2021</u>
<u>o9779</u>	<u>Kommune(r):</u> <u>Lolland</u> <u>Navn:</u> <u>STOKKEMARKEløB</u> <u>ET,19L</u>	<u>x1: 655148.60,</u> <u>y1: 6081257.72,</u> <u>x2: 654060.81,</u> <u>y2: 6080925.49</u>	<u>RW5</u>	<u>1,29</u>	<u>God økologisk tilstand</u> <u>senest 22. december</u> <u>2027</u> <u>God kemisk tilstand</u> <u>senest 22. december</u> <u>2021</u>
<u>o5438_x</u>	<u>Kommune(r):</u> <u>Rudersdal</u> <u>Navn:</u> <u>VEJDAMSRENDEN</u>	<u>x1: 723500.22,</u> <u>y1: 6194838.75,</u> <u>x2: 720302.38,</u> <u>y2: 6193996.66,</u> <u>x3: 720319.41,</u> <u>y3: 6193507.58,</u> <u>x4: 720302.38,</u> <u>y4: 6193996.66,</u> <u>x5: 719821.49,</u> <u>y5: 6194191.39,</u> <u>x6: 720302.38,</u> <u>y6: 6193996.66</u>	<u>RW1</u>	<u>6,31</u>	<u>God økologisk tilstand</u> <u>senest 22. december</u> <u>2027</u> <u>God kemisk tilstand</u> <u>senest 22. december</u> <u>2027</u>

<u>o10370</u>	Kommune(r): <u>Næstved</u> Navn: <u>FLADSÅ</u>	x1: <u>686149.15,</u> y1: <u>6122545.47,</u> x2: <u>685345.61,</u> y2: <u>6122340.61</u>	<u>RW2</u>	<u>0,94</u>	<u>God økologisk tilstand</u> <u>senest 22. december</u> <u>2021</u> <u>God kemisk tilstand</u> <u>senest 22. december</u> <u>2021</u>
<u>o4060</u>	Kommune(r): <u>Næstved</u> Navn: <u>VINKÆLDERRENDE</u> <u>N</u>	x1: <u>675175.35,</u> y1: <u>6132174.98,</u> x2: <u>673627.86,</u> y2: <u>6132022.78</u>	<u>RW1</u>	<u>1,67</u>	<u>God økologisk tilstand</u> <u>senest 22. december</u> <u>2027</u> <u>God kemisk tilstand</u> <u>senest 22. december</u> <u>2021</u>
<u>o4873_x</u>	Kommune(r): <u>Kalundborg</u> Navn: <u>31-40-2</u>	x1: <u>648175.52,</u> y1: <u>6165476.79,</u> x2: <u>647683.58,</u> y2: <u>6166114.82,</u> x3: <u>648277.85,</u> y3: <u>6165480.39,</u> x4: <u>648175.52,</u> y4: <u>6165476.79,</u> x5: <u>648497.82,</u> y5: <u>6165618.07,</u> x6: <u>648277.85,</u> y6: <u>6165480.39,</u> x7: <u>648529.66,</u> y7: <u>6165265.91,</u> x8: <u>648277.85,</u> y8: <u>6165480.39,</u> x9: <u>648547.06,</u> y9: <u>6165008.24,</u> x10: <u>648529.66,</u> y10: <u>6165265.91,</u> x11: <u>648564.45,</u> y11: <u>6164827.93,</u> x12: <u>648175.52,</u> y12: <u>6165476.79,</u> x13: <u>648579.57,</u> y13: <u>6164997.53,</u> x14: <u>648547.06,</u> y14: <u>6165008.24,</u> x15: <u>648583.51,</u> y15: <u>6165274.58,</u> x16: <u>648529.66,</u> y16: <u>6165265.91,</u> x17: <u>648547.06,</u> y17: <u>6165008.24,</u> x18: <u>648601.88,</u> y18: <u>6164923.98</u>	<u>RW1</u>	<u>3,15</u>	<u>God økologisk tilstand</u> <u>senest 22. december</u> <u>2027</u> <u>God kemisk tilstand</u> <u>senest 22. december</u> <u>2021</u>
<u>o9278_x</u>	Kommune(r): <u>Holbæk</u>	x1: <u>658809.57,</u> y1: <u>6164291.74,</u> x2: <u>659165.84,</u> y2: <u>6166065.65,</u>	<u>RW1</u>	<u>3,4</u>	<u>God økologisk tilstand</u> <u>senest 22. december</u> <u>2027</u>

	Navn: <u>Lyngbækken</u>	x3: <u>658809.57,</u> y3: <u>6164291.75,</u> x4: <u>658809.57,</u> y4: <u>6164291.74,</u> x5: <u>659221.62,</u> y5: <u>6163205.00,</u> x6: <u>658809.57,</u> y6: <u>6164291.74</u>			<u>God kemisk tilstand</u> <u>senest 22. december</u> <u>2021</u>
<u>ros 2.3 01940</u>	Kommune(r): <u>Helsingør</u> Navn: <u>Uden navn</u>	x1: <u>718050.17,</u> y1: <u>6215015.88,</u> x2: <u>717857.21,</u> y2: <u>6214982.71</u>	<u>RW1</u>	<u>0,23</u>	<u>God økologisk tilstand</u> <u>senest 22. december</u> <u>2027</u> <u>God kemisk tilstand</u> <u>senest 22. december</u> <u>2021</u>
<u>c00465</u>	Kommune(r): <u>Kalundborg,</u> <u>Slagelse</u> Navn: <u>Bækkeledsrenden</u>	x1: <u>643118.82,</u> y1: <u>6148807.60,</u> x2: <u>642339.07,</u> y2: <u>6149513.85</u>	<u>RW5</u>	<u>1,07</u>	<u>God økologisk tilstand</u> <u>senest 22. december</u> <u>2027</u> <u>God kemisk tilstand</u> <u>senest 22. december</u> <u>2021</u>
<u>o8535 b</u>	Kommune(r): <u>Egedal</u> Navn: <u>Veksømose</u> <u>vandløbet</u>	x1: <u>705222.82,</u> y1: <u>6184285.88,</u> x2: <u>703512.84,</u> y2: <u>6184172.83,</u> x3: <u>703313.39,</u> y3: <u>6184148.83,</u> x4: <u>702273.98,</u> y4: <u>6184708.35</u>	<u>RW2</u>	<u>3</u>	<u>God økologisk tilstand</u> <u>senest 22. december</u> <u>2027</u> <u>God kemisk tilstand</u> <u>senest 22. december</u> <u>2021</u>
<u>o3303</u>	Kommune(r): <u>Guldborgsund</u> Navn: <u>T.T.SØRUP Å,1D</u>	x1: <u>682574.43,</u> y1: <u>6083006.50,</u> x2: <u>681956.65,</u> y2: <u>6084200.31</u>	<u>RW1</u>	<u>1,71</u>	<u>God økologisk tilstand</u> <u>senest 22. december</u> <u>2027</u> <u>God kemisk tilstand</u> <u>senest 22. december</u> <u>2021</u>
<u>o3892</u>	Kommune(r): <u>Næstved</u> Navn: <u>ELLEBÆK,10</u>	x1: <u>677969.19,</u> y1: <u>6125920.33,</u> x2: <u>675538.99,</u> y2: <u>6124962.76</u>	<u>RW1</u>	<u>3,24</u>	<u>God økologisk tilstand</u> <u>senest 22. december</u> <u>2027</u> <u>God kemisk tilstand</u> <u>senest 22. december</u> <u>2021</u>
<u>o3405</u>	Kommune(r): <u>Vordingborg</u> Navn: <u>T.T.ULVSSUND</u>	x1: <u>697978.32,</u> y1: <u>6097065.90,</u> x2: <u>697351.46,</u> y2: <u>6097377.07</u>	<u>RW1</u>	<u>0,98</u>	<u>God økologisk tilstand</u> <u>senest 22. december</u> <u>2027</u> <u>God kemisk tilstand</u> <u>senest 22. december</u> <u>2021</u>
<u>o8298</u>	Kommune(r): <u>Ringsted, Næstved</u>	x1: <u>677842.85,</u> y1: <u>6139665.95,</u>	<u>RW2</u>	<u>1,05</u>	<u>God økologisk tilstand</u> <u>senest 22. december</u> <u>2027</u>

	Navn: <u>Suså, str. 6</u>	x2: <u>676993.24,</u> y2: <u>6139465.49</u>			<u>God kemisk tilstand</u> <u>senest 22. december</u> <u>2021</u>
<u>o3471</u>	Kommune(r): <u>Vordingborg</u> Navn: <u>ØSTER EGESBORG</u> <u>VANDLØB</u>	x1: <u>692797.75,</u> y1: <u>6103887.48,</u> x2: <u>694335.57,</u> y2: <u>6102158.05</u>	<u>RW1</u>	<u>2,94</u>	<u>God økologisk tilstand</u> <u>senest 22. december</u> <u>2027</u> <u>God kemisk tilstand</u> <u>senest 22. december</u> <u>2021</u>
<u>o8295</u>	Kommune(r): <u>Slagelse</u> Navn: <u>Vårby Å</u>	x1: <u>647640.30,</u> y1: <u>6131320.49,</u> x2: <u>645718.55,</u> y2: <u>6137265.99</u>	<u>RW2</u>	<u>7,24</u>	<u>God økologisk tilstand</u> <u>senest 22. december</u> <u>2027</u> <u>God kemisk tilstand</u> <u>senest 22. december</u> <u>2021</u>
<u>o4573</u>	Kommune(r): <u>Ringsted</u> Navn: <u>Grønbækløbet</u>	x1: <u>672902.40,</u> y1: <u>6151405.23,</u> x2: <u>670843.99,</u> y2: <u>6151280.00,</u> x3: <u>670865.37,</u> y3: <u>6150994.50,</u> x4: <u>670843.99,</u> y4: <u>6151280.00,</u> x5: <u>670843.99,</u> y5: <u>6151280.00,</u> x6: <u>670220.75,</u> y6: <u>6151617.49</u>	<u>RW1</u>	<u>3,67</u>	<u>God økologisk tilstand</u> <u>senest 22. december</u> <u>2027</u> <u>God kemisk tilstand</u> <u>senest 22. december</u> <u>2021</u>
<u>o5241</u>	Kommune(r): <u>Frederikssund,</u> <u>Lejre</u> Navn: <u>Hønepilsgrøften</u>	x1: <u>687195.26,</u> y1: <u>6180067.92,</u> x2: <u>685085.13,</u> y2: <u>6181010.72</u>	<u>RW1</u>	<u>2,42</u>	<u>God økologisk tilstand</u> <u>senest 22. december</u> <u>2027</u> <u>God kemisk tilstand</u> <u>senest 22. december</u> <u>2021</u>
<u>o4991 b</u>	Kommune(r): <u>Lejre</u> Navn: <u>Stenbæk</u>	x1: <u>684094.55,</u> y1: <u>6168112.31,</u> x2: <u>683054.81,</u> y2: <u>6168622.96</u>	<u>RW1</u>	<u>1,43</u>	<u>God økologisk tilstand</u> <u>senest 22. december</u> <u>2027</u> <u>God kemisk tilstand</u> <u>senest 22. december</u> <u>2021</u>
<u>o8537</u>	Kommune(r): <u>Egedal</u> Navn: <u>Spangebæk, B3</u>	x1: <u>701681.99,</u> y1: <u>6186813.31,</u> x2: <u>701842.70,</u> y2: <u>6184793.48</u>	<u>RW2</u>	<u>2,45</u>	<u>God økologisk tilstand</u> <u>senest 22. december</u> <u>2027</u> <u>God kemisk tilstand</u> <u>senest 22. december</u> <u>2021</u>
<u>o8305</u>	Kommune(r): <u>Næstved</u>	x1: <u>670705.24,</u> y1: <u>6140357.99,</u>	<u>RW2</u>	<u>2,01</u>	<u>God økologisk tilstand</u> <u>senest 22. december</u> <u>2027</u>

	Navn: <u>MØLLEBÆK,5</u>	x2: <u>669456.78,</u> y2: <u>6141603.03</u>			<u>God kemisk tilstand</u> <u>senest 22. december</u> <u>2021</u>
<u>o8412 x</u>	Kommune(r): <u>Kalundborg</u> Navn: <u>Bækken</u>	x1: <u>641383.43,</u> y1: <u>6160354.28,</u> x2: <u>638666.44,</u> y2: <u>6163103.92</u>	<u>RW2</u>	<u>4,4</u>	<u>God økologisk tilstand</u> <u>senest 22. december</u> <u>2027</u> <u>God kemisk tilstand</u> <u>senest 22. december</u> <u>2021</u>
<u>nyk 2.5 635</u>	Kommune(r): <u>Næstved</u> Navn: <u>FLADSÅ</u>	x1: <u>681597.97,</u> y1: <u>6119029.16,</u> x2: <u>680991.93,</u> y2: <u>6119506.00</u>	<u>RW2</u>	<u>1,14</u>	<u>God økologisk tilstand</u> <u>senest 22. december</u> <u>2021</u> <u>God kemisk tilstand</u> <u>senest 22. december</u> <u>2021</u>
<u>o9855 b</u>	Kommune(r): <u>Sorø</u> Navn: <u>Bjørnevad Å</u>	x1: <u>655594.59,</u> y1: <u>6156018.01,</u> x2: <u>657036.37,</u> y2: <u>6157146.00</u>	<u>RW5</u>	<u>2,94</u>	<u>God økologisk tilstand</u> <u>senest 22. december</u> <u>2027</u> <u>God kemisk tilstand</u> <u>senest 22. december</u> <u>2021</u>
<u>o4956</u>	Kommune(r): <u>Roskilde, Lejre</u> Navn: <u>Skovbækken</u>	x1: <u>688192.65,</u> y1: <u>6168036.31,</u> x2: <u>688209.91,</u> y2: <u>6169005.77</u>	<u>RW1</u>	<u>1</u>	<u>God økologisk tilstand</u> <u>senest 22. december</u> <u>2027</u> <u>God kemisk tilstand</u> <u>senest 22. december</u> <u>2021</u>
<u>o5056</u>	Kommune(r): <u>Lejre</u> Navn: <u>Garverrenden, A,</u> <u>typ 1</u>	x1: <u>679147.72,</u> y1: <u>6172350.80,</u> x2: <u>677793.44,</u> y2: <u>6172987.60</u>	<u>RW1</u>	<u>1,66</u>	<u>God økologisk tilstand</u> <u>senest 22. december</u> <u>2021</u> <u>God kemisk tilstand</u> <u>senest 22. december</u> <u>2021</u>
<u>o8590 y</u>	Kommune(r): <u>Hillerød</u> Navn: <u>Havelse Å, B1, typ 2</u>	x1: <u>705054.31,</u> y1: <u>6200570.24,</u> x2: <u>702102.79,</u> y2: <u>6198136.44</u>	<u>RW2</u>	<u>4,88</u>	<u>God økologisk tilstand</u> <u>senest 22. december</u> <u>2027</u> <u>God kemisk tilstand</u> <u>senest 22. december</u> <u>2021</u>
<u>o9281</u>	Kommune(r): <u>Kalundborg</u> Navn: <u>Løgtved-Buerup</u> <u>grøften nedre</u>	x1: <u>646985.26,</u> y1: <u>6164461.81,</u> x2: <u>646462.77,</u> y2: <u>6165120.27</u>	<u>RW4</u>	<u>0,95</u>	<u>God økologisk tilstand</u> <u>senest 22. december</u> <u>2027</u> <u>God kemisk tilstand</u> <u>senest 22. december</u> <u>2021</u>

<u>o8371 d</u>	Kommune(r): <u>Køge</u> Navn: <u>Slimminge Å, B1</u>	x1: <u>687502.02,</u> y1: <u>6149568.10,</u> x2: <u>687452.54,</u> y2: <u>6147573.49</u>	<u>RW2</u>	<u>3,3</u>	<u>God økologisk tilstand</u> <u>senest 22. december</u> <u>2027</u> <u>God kemisk tilstand</u> <u>senest 22. december</u> <u>2021</u>
<u>o8481</u>	Kommune(r): <u>Kalundborg</u> Navn: <u>Bregninge Å, str. 1</u>	x1: <u>645726.63,</u> y1: <u>6171692.24,</u> x2: <u>643797.52,</u> y2: <u>6173506.84</u>	<u>RW2</u>	<u>3,24</u>	<u>God økologisk tilstand</u> <u>senest 22. december</u> <u>2027</u> <u>God kemisk tilstand</u> <u>senest 22. december</u> <u>2027</u>
<u>ros 2.4 13400</u>	Kommune(r): <u>Stevns</u> Navn: <u>Sorterende</u>	x1: <u>716484.55,</u> y1: <u>6140994.21,</u> x2: <u>715130.85,</u> y2: <u>6140742.53</u>	<u>RW1</u>	<u>1,52</u>	<u>God økologisk tilstand</u> <u>senest 22. december</u> <u>2027</u> <u>God kemisk tilstand</u> <u>senest 22. december</u> <u>2021</u>
<u>c00409</u>	Kommune(r): <u>Helsingør, Gribskov</u> Navn: <u>GURRE Å</u>	x1: <u>715953.87,</u> y1: <u>6214826.03,</u> x2: <u>710463.58,</u> y2: <u>6219866.07</u>	<u>RW2</u>	<u>8,97</u>	<u>God økologisk tilstand</u> <u>senest 22. december</u> <u>2027</u> <u>God kemisk tilstand</u> <u>senest 22. december</u> <u>2021</u>
<u>t171</u>	Kommune(r): <u>Hillerød</u> Navn: <u>Brededam afløbet</u>	x1: <u>707353.16,</u> y1: <u>6202559.68,</u> x2: <u>707156.75,</u> y2: <u>6202518.29</u>	<u>RW1</u>	<u>0,24</u>	<u>God økologisk tilstand</u> <u>senest 22. december</u> <u>2027</u> <u>God kemisk tilstand</u> <u>senest 22. december</u> <u>2021</u>
<u>ros 2.2 04260</u>	Kommune(r): <u>Holbæk</u> Navn: <u>Tt. Elverdams Å, vdl</u> <u>1-6</u>	x1: <u>676085.34,</u> y1: <u>6168813.40,</u> x2: <u>675565.99,</u> y2: <u>6168503.08</u>	<u>RW1</u>	<u>0,7</u>	<u>God økologisk tilstand</u> <u>senest 22. december</u> <u>2021</u> <u>God kemisk tilstand</u> <u>senest 22. december</u> <u>2021</u>
<u>o3902</u>	Kommune(r): <u>Faxe, Næstved</u> Navn: <u>T.T.BRØDEBÆK</u>	x1: <u>688023.44,</u> y1: <u>6126717.99,</u> x2: <u>687201.81,</u> y2: <u>6126020.49,</u> x3: <u>687208.34,</u> y3: <u>6126028.18,</u> x4: <u>687201.81,</u> y4: <u>6126020.49,</u> x5: <u>687088.44,</u> y5: <u>6125987.48,</u> x6: <u>687208.34,</u> y6: <u>6126028.18,</u>	<u>RW1</u>	<u>1,51</u>	<u>God økologisk tilstand</u> <u>senest 22. december</u> <u>2021</u> <u>God kemisk tilstand</u> <u>senest 22. december</u> <u>2021</u>

		<u>x7: 687218.12,</u> <u>y7: 6126052.49,</u> <u>x8: 687208.34,</u> <u>y8: 6126028.18,</u> <u>x9: 687201.81,</u> <u>y9: 6126020.49,</u> <u>x10: 687191.56,</u> <u>y10: 6126009.49</u>			
<u>o8119 y</u>	<u>Kommune(r):</u> <u>Lolland</u> <u>Navn:</u> <u>KASBÆK,21L</u>	<u>x1: 645068.05,</u> <u>y1: 6091465.49,</u> <u>x2: 644986.12,</u> <u>y2: 6086862.99</u>	<u>RW2</u>	<u>5,83</u>	<u>God økologisk tilstand</u> <u>senest 22. december</u> <u>2027</u> <u>God kemisk tilstand</u> <u>senest 22. december</u> <u>2027</u>
<u>c00206</u>	<u>Kommune(r):</u> <u>Vordingborg</u> <u>Navn:</u> <u>T.T.ULVSSUND</u>	<u>x1: 692299.63,</u> <u>y1: 6095844.47,</u> <u>x2: 692160.34,</u> <u>y2: 6095361.08</u>	<u>RW1</u>	<u>0,55</u>	<u>God økologisk tilstand</u> <u>senest 22. december</u> <u>2027</u> <u>God kemisk tilstand</u> <u>senest 22. december</u> <u>2021</u>
<u>ros 2.4 05380</u>	<u>Kommune(r):</u> <u>Køge</u> <u>Navn:</u> <u>Dalbyløbet</u>	<u>x1: 689519.87,</u> <u>y1: 6153030.88,</u> <u>x2: 688993.90,</u> <u>y2: 6152867.70</u>	<u>RW1</u>	<u>0,69</u>	<u>God økologisk tilstand</u> <u>senest 22. december</u> <u>2027</u> <u>God kemisk tilstand</u> <u>senest 22. december</u> <u>2021</u>
<u>nyk 2.5 179</u>	<u>Kommune(r):</u> <u>Næstved</u> <u>Navn:</u> <u>FLADSÅ</u>	<u>x1: 684017.19,</u> <u>y1: 6119830.90,</u> <u>x2: 683716.19,</u> <u>y2: 6120281.96</u>	<u>RW2</u>	<u>0,55</u>	<u>God økologisk tilstand</u> <u>senest 22. december</u> <u>2027</u> <u>God kemisk tilstand</u> <u>senest 22. december</u> <u>2021</u>
<u>o8462</u>	<u>Kommune(r):</u> <u>Kalundborg</u> <u>Navn:</u> <u>Kærby Å, typ 2</u>	<u>x1: 635955.16,</u> <u>y1: 6169983.29,</u> <u>x2: 636621.07,</u> <u>y2: 6169491.55,</u> <u>x3: 636706.03,</u> <u>y3: 6169218.82,</u> <u>x4: 636621.07,</u> <u>y4: 6169491.55,</u> <u>x5: 636784.54,</u> <u>y5: 6169366.57,</u> <u>x6: 636621.07,</u> <u>y6: 6169491.55</u>	<u>RW2</u>	<u>1,55</u>	<u>God økologisk tilstand</u> <u>senest 22. december</u> <u>2027</u> <u>God kemisk tilstand</u> <u>senest 22. december</u> <u>2021</u>
<u>c00110</u>	<u>Kommune(r):</u> <u>Vordingborg</u> <u>Navn:</u> <u>VANDLØB I</u> <u>ØSTERSKOV</u>	<u>x1: 698994.08,</u> <u>y1: 6098220.18,</u> <u>x2: 698335.53,</u> <u>y2: 6098722.04</u>	<u>RW1</u>	<u>0,97</u>	<u>God økologisk tilstand</u> <u>senest 22. december</u> <u>2021</u> <u>God kemisk tilstand</u>

					<u>senest 22. december 2021</u>
<u>o10034_y</u>	Kommune(r): <u>Faxe, Næstved</u> Navn: <u>2-40</u>	<u>x1: 685051.89,</u> <u>y1: 6129364.98,</u> <u>x2: 684071.39,</u> <u>y2: 6130107.43</u>	<u>RW1</u>	<u>1,55</u>	<u>God økologisk tilstand</u> <u>senest 22. december 2021</u> <u>God kemisk tilstand</u> <u>senest 22. december 2021</u>
<u>o8636_c</u>	Kommune(r): <u>Hillerød, Gribskov</u> Navn: <u>Ammendrup Å, typ 2</u>	<u>x1: 701000.04,</u> <u>y1: 6209781.51,</u> <u>x2: 700354.63,</u> <u>y2: 6210834.15</u>	<u>RW2</u>	<u>1,46</u>	<u>God økologisk tilstand</u> <u>senest 22. december 2027</u> <u>God kemisk tilstand</u> <u>senest 22. december 2021</u>
<u>o5686_x</u>	Kommune(r): <u>Fredensborg</u> Navn: <u>HØJSAGER</u> <u>VANDLØBET</u>	<u>x1: 715543.45,</u> <u>y1: 6208457.77,</u> <u>x2: 715466.98,</u> <u>y2: 6205960.37</u>	<u>RW1</u>	<u>4,09</u>	<u>God økologisk tilstand</u> <u>senest 22. december 2027</u> <u>God kemisk tilstand</u> <u>senest 22. december 2021</u>
<u>o3328</u>	Kommune(r): <u>Guldborgsund</u> Navn: <u>T.T.SKERNE SØ,1A</u>	<u>x1: 685703.81,</u> <u>y1: 6087265.99,</u> <u>x2: 686828.42,</u> <u>y2: 6087243.97</u>	<u>RW1</u>	<u>1,24</u>	<u>God økologisk tilstand</u> <u>senest 22. december 2027</u> <u>God kemisk tilstand</u> <u>senest 22. december 2021</u>
<u>b00107</u>	Kommune(r): <u>Guldborgsund</u> Navn: <u>Engvejløbet nr. 4K</u>	<u>x1: 672045.69,</u> <u>y1: 6073901.50,</u> <u>x2: 674208.50,</u> <u>y2: 6072187.00</u>	<u>RW2</u>	<u>3,63</u>	<u>God økologisk tilstand</u> <u>senest 22. december 2027</u> <u>God kemisk tilstand</u> <u>senest 22. december 2021</u>
<u>o8612_f</u>	Kommune(r): <u>Fredensborg</u> Navn: <u>LANGSTRUP Å</u>	<u>x1: 716447.04,</u> <u>y1: 6204104.22,</u> <u>x2: 715466.98,</u> <u>y2: 6205960.37</u>	<u>RW2</u>	<u>2,22</u>	<u>God økologisk tilstand</u> <u>senest 22. december 2027</u> <u>God kemisk tilstand</u> <u>senest 22. december 2021</u>
<u>c00529</u>	Kommune(r): <u>Holbæk</u> Navn: <u>Truelsbæk, str. 2</u>	<u>x1: 674197.44,</u> <u>y1: 6170997.09,</u> <u>x2: 671555.49,</u> <u>y2: 6168432.44</u>	<u>RW2</u>	<u>5</u>	<u>God økologisk tilstand</u> <u>senest 22. december 2027</u> <u>God kemisk tilstand</u> <u>senest 22. december 2027</u>
<u>o4866_x</u>	Kommune(r): <u>Holbæk</u>	<u>x1: 661608.93,</u> <u>y1: 6166397.36,</u> <u>x2: 660325.97,</u>	<u>RW1</u>	<u>4</u>	<u>God økologisk tilstand</u> <u>senest 22. december 2027</u>

	Navn: <u>20-3-3 rør</u>	<u>y2: 6165448.94,</u> <u>x3: 660324.69,</u> <u>y3: 6165450.83,</u> <u>x4: 660023.60,</u> <u>y4: 6165711.44,</u> <u>x5: 660325.97,</u> <u>y5: 6165448.94,</u> <u>x6: 660324.69,</u> <u>y6: 6165450.83,</u> <u>x7: 660325.97,</u> <u>y7: 6165448.94,</u> <u>x8: 660177.16,</u> <u>y8: 6164209.21,</u> <u>x9: 660324.69,</u> <u>y9: 6165450.83,</u> <u>x10: 660265.53,</u> <u>y10: 6165406.53</u>			<u>God kemisk tilstand</u> <u>senest 22. december</u> <u>2021</u>
<u>o4241</u>	Kommune(r): <u>Slagelse, Sorø,</u> <u>Næstved</u> Navn: <u>32-22-1-2</u>	<u>x1: 659991.48,</u> <u>y1: 6138526.87,</u> <u>x2: 659753.69,</u> <u>y2: 6138045.00</u>	<u>RW1</u>	<u>0,57</u>	<u>God økologisk tilstand</u> <u>senest 22. december</u> <u>2027</u> <u>God kemisk tilstand</u> <u>senest 22. december</u> <u>2021</u>
<u>o9760 x</u>	Kommune(r): <u>Guldborgsund</u> Navn: <u>FLINTINGE Å,52L</u>	<u>x1: 681034.77,</u> <u>y1: 6069083.19,</u> <u>x2: 676891.55,</u> <u>y2: 6072122.11,</u> <u>x3: 676891.55,</u> <u>y3: 6072122.11,</u> <u>x4: 676880.58,</u> <u>y4: 6072143.38</u>	<u>RW5</u>	<u>5,56</u>	<u>God økologisk tilstand</u> <u>senest 22. december</u> <u>2027</u> <u>God kemisk tilstand</u> <u>senest 22. december</u> <u>2021</u>
<u>o3531</u>	Kommune(r): <u>Vordingborg</u> Navn: <u>LANGERØDSBÆK</u>	<u>x1: 697969.06,</u> <u>y1: 6107736.41,</u> <u>x2: 695996.20,</u> <u>y2: 6107223.33,</u> <u>x3: 697587.90,</u> <u>y3: 6107045.38,</u> <u>x4: 697969.06,</u> <u>y4: 6107736.41,</u> <u>x5: 698978.25,</u> <u>y5: 6107786.68,</u> <u>x6: 697969.06,</u> <u>y6: 6107736.41</u>	<u>RW1</u>	<u>4,83</u>	<u>God økologisk tilstand</u> <u>senest 22. december</u> <u>2027</u> <u>God kemisk tilstand</u> <u>senest 22. december</u> <u>2021</u>
<u>o4872</u>	Kommune(r): <u>Holbæk</u> Navn: <u>Ulkebækken</u>	<u>x1: 658809.57,</u> <u>y1: 6164291.75,</u> <u>x2: 658058.80,</u> <u>y2: 6165286.24</u>	<u>RW1</u>	<u>1,91</u>	<u>God økologisk tilstand</u> <u>senest 22. december</u> <u>2021</u> <u>God kemisk tilstand</u> <u>senest 22. december</u> <u>2021</u>
<u>o4302</u>	Kommune(r): <u>Sorø</u>	<u>x1: 664484.55,</u> <u>y1: 6139527.49,</u>	<u>RW1</u>	<u>0,89</u>	<u>God økologisk tilstand</u> <u>senest 22. december</u> <u>2027</u>

	Navn: <u>29-4</u>	x2: <u>664300.61</u> , y2: <u>6140310.04</u>			<u>God kemisk tilstand</u> <u>senest 22. december</u> <u>2021</u>
<u>o9840</u>	Kommune(r): <u>Ringsted</u> Navn: <u>Ringsted Å, str. 3</u>	x1: <u>675698.42</u> , y1: <u>6147293.49</u> , x2: <u>674499.65</u> , y2: <u>6149169.33</u>	<u>RW5</u>	<u>2,77</u>	<u>God økologisk tilstand</u> <u>senest 22. december</u> <u>2027</u> <u>God kemisk tilstand</u> <u>senest 22. december</u> <u>2021</u>
<u>o5145</u>	Kommune(r): <u>Kalundborg</u> Navn: <u>Tranemose grøft</u>	x1: <u>634441.87</u> , y1: <u>6176868.74</u> , x2: <u>632654.87</u> , y2: <u>6175362.49</u>	<u>RW1</u>	<u>4,05</u>	<u>God økologisk tilstand</u> <u>senest 22. december</u> <u>2027</u> <u>God kemisk tilstand</u> <u>senest 22. december</u> <u>2021</u>
<u>o8088 x</u>	Kommune(r): <u>Guldborgsund</u> Navn: <u>T.T.GULDBORGSUN</u> <u>D,C1</u>	x1: <u>680753.27</u> , y1: <u>6079744.99</u> , x2: <u>683166.68</u> , y2: <u>6079310.50</u>	<u>RW5</u>	<u>3,13</u>	<u>God økologisk tilstand</u> <u>senest 22. december</u> <u>2027</u> <u>God kemisk tilstand</u> <u>senest 22. december</u> <u>2021</u>
<u>o4070</u>	Kommune(r): <u>Slagelse</u> Navn: <u>Øllemose Rende</u>	x1: <u>652684.06</u> , y1: <u>6132013.78</u> , x2: <u>651084.94</u> , y2: <u>6130196.99</u>	<u>RW1</u>	<u>6,76</u>	<u>God økologisk tilstand</u> <u>senest 22. december</u> <u>2027</u> <u>God kemisk tilstand</u> <u>senest 22. december</u> <u>2021</u>
<u>nyk 2.5 176</u>	Kommune(r): <u>Næstved</u> Navn: <u>FLADSÅ</u>	x1: <u>680991.93</u> , y1: <u>6119506.00</u> , x2: <u>679314.12</u> , y2: <u>6119651.50</u>	<u>RW2</u>	<u>2,42</u>	<u>God økologisk tilstand</u> <u>senest 22. december</u> <u>2027</u> <u>God kemisk tilstand</u> <u>senest 22. december</u> <u>2021</u>
<u>o5421</u>	Kommune(r): <u>Odsherred</u> Navn: <u>Vdl 58-29 i</u> <u>Stokkebjerg Skov</u>	x1: <u>669866.95</u> , y1: <u>6192898.78</u> , x2: <u>669399.48</u> , y2: <u>6192795.02</u>	<u>RW1</u>	<u>0,64</u>	<u>God økologisk tilstand</u> <u>senest 22. december</u> <u>2027</u> <u>God kemisk tilstand</u> <u>senest 22. december</u> <u>2021</u>
<u>o3967</u>	Kommune(r): <u>Faxe</u> Navn: <u>2-40</u>	x1: <u>685890.49</u> , y1: <u>6128374.99</u> , x2: <u>685051.89</u> , y2: <u>6129364.98</u>	<u>RW1</u>	<u>1,81</u>	<u>God økologisk tilstand</u> <u>senest 22. december</u> <u>2021</u> <u>God kemisk tilstand</u> <u>senest 22. december</u> <u>2021</u>

<u>nyk 2.6 3142</u>	Kommune(r): <u>Faxe</u> Navn: <u>T.T.VIVEDE</u> <u>MØLLEÅ</u>	x1: <u>701414.42,</u> y1: <u>6126748.34,</u> x2: <u>700155.66,</u> y2: <u>6127759.34,</u> x3: <u>701416.33,</u> y3: <u>6126736.88,</u> x4: <u>701414.42,</u> y4: <u>6126748.34,</u> x5: <u>701704.01,</u> y5: <u>6127035.37,</u> x6: <u>701414.42,</u> y6: <u>6126748.34</u>	<u>RW1</u>	<u>2,47</u>	<u>God økologisk tilstand</u> <u>senest 22. december</u> <u>2021</u> <u>God kemisk tilstand</u> <u>senest 22. december</u> <u>2021</u>
<u>nyk 2.5 107</u>	Kommune(r): <u>Faxe</u> Navn: <u>2-24</u>	x1: <u>687612.06,</u> y1: <u>6129637.99,</u> x2: <u>687480.55,</u> y2: <u>6129201.99</u>	<u>RW1</u>	<u>0,5</u>	<u>God økologisk tilstand</u> <u>senest 22. december</u> <u>2027</u> <u>God kemisk tilstand</u> <u>senest 22. december</u> <u>2021</u>
<u>o4553 a</u>	Kommune(r): <u>Slagelse</u> Navn: <u>T.t.Vestermose Å</u>	x1: <u>654534.27,</u> y1: <u>6148750.48,</u> x2: <u>653410.98,</u> y2: <u>6149515.05</u>	<u>RW1</u>	<u>1,47</u>	<u>God økologisk tilstand</u> <u>senest 22. december</u> <u>2027</u> <u>God kemisk tilstand</u> <u>senest 22. december</u> <u>2021</u>
<u>o8269</u>	Kommune(r): <u>Slagelse</u> Navn: <u>Hulbyrenden</u>	x1: <u>639990.75,</u> y1: <u>6134747.51,</u> x2: <u>640519.93,</u> y2: <u>6134235.00</u>	<u>RW2</u>	<u>1,09</u>	<u>God økologisk tilstand</u> <u>senest 22. december</u> <u>2027</u> <u>God kemisk tilstand</u> <u>senest 22. december</u> <u>2021</u>
<u>o5352 y</u>	Kommune(r): <u>Frederikssund</u> Navn: <u>Skarndalgrøft</u>	x1: <u>681717.62,</u> y1: <u>6187369.29,</u> x2: <u>682302.11,</u> y2: <u>6186485.47,</u> x3: <u>682302.11,</u> y3: <u>6186485.47,</u> x4: <u>682272.95,</u> y4: <u>6186490.09,</u> x5: <u>682410.10,</u> y5: <u>6186440.68,</u> x6: <u>682302.11,</u> y6: <u>6186485.47</u>	<u>RW1</u>	<u>1,45</u>	<u>God økologisk tilstand</u> <u>senest 22. december</u> <u>2027</u> <u>God kemisk tilstand</u> <u>senest 22. december</u> <u>2021</u>
<u>o8422 a</u>	Kommune(r): <u>Holbæk, Sorø</u> Navn: <u>Åmose Å, str. 2</u>	x1: <u>666293.90,</u> y1: <u>6161101.37,</u> x2: <u>662459.40,</u> y2: <u>6162467.80</u>	<u>RW2</u>	<u>5,02</u>	<u>God økologisk tilstand</u> <u>senest 22. december</u> <u>2027</u> <u>God kemisk tilstand</u> <u>senest 22. december</u> <u>2021</u>
<u>o8270</u>	Kommune(r): <u>Næstved</u>	x1: <u>665237.58,</u> y1: <u>6134975.96,</u>	<u>RW2</u>	<u>0,58</u>	<u>God økologisk tilstand</u> <u>senest 22. december</u>

	Navn: Hulebæk	x2: <u>665330.45,</u> y2: <u>6134471.91</u>			<u>2027</u> God kemisk tilstand senest 22. december <u>2021</u>
<u>c00388</u>	Kommune(r): Køge Navn: Køge Å	x1: <u>696922.32,</u> y1: <u>6151391.25,</u> x2: <u>694091.32,</u> y2: <u>6151623.92</u>	<u>RW2</u>	<u>3,79</u>	<u>God økologisk tilstand</u> senest 22. december <u>2027</u> <u>God kemisk tilstand</u> senest 22. december <u>2021</u>
<u>c00283</u>	Kommune(r): Greve Navn: Karlslunde Bæk	x1: <u>703235.72,</u> y1: <u>6163492.51,</u> x2: <u>701877.15,</u> y2: <u>6164109.51</u>	<u>RW1</u>	<u>1,61</u>	<u>God økologisk tilstand</u> senest 22. december <u>2027</u> <u>God kemisk tilstand</u> senest 22. december <u>2021</u>
<u>ros 2.4 07700</u>	Kommune(r): Faxe Navn: Tt. Freerslev Å ved Åstrup S	x1: <u>695705.32,</u> y1: <u>6130502.37,</u> x2: <u>693624.56,</u> y2: <u>6130899.98</u>	<u>RW1</u>	<u>2,56</u>	<u>God økologisk tilstand</u> senest 22. december <u>2021</u> <u>God kemisk tilstand</u> senest 22. december <u>2021</u>
<u>o8308 f</u>	Kommune(r): Ringsted Navn: Sneslev Lilleå, str.2	x1: <u>682060.68,</u> y1: <u>6141048.50,</u> x2: <u>684050.37,</u> y2: <u>6142934.50</u>	<u>RW2</u>	<u>3,56</u>	<u>God økologisk tilstand</u> senest 22. december <u>2027</u> <u>God kemisk tilstand</u> senest 22. december <u>2021</u>
<u>o5499</u>	Kommune(r): Allerød, Hillerød Navn: Kollerød Å, typ 1	x1: <u>707795.30,</u> y1: <u>6197591.08,</u> x2: <u>704816.71,</u> y2: <u>6197828.14</u>	<u>RW1</u>	<u>3,9</u>	<u>God økologisk tilstand</u> senest 22. december <u>2027</u> <u>God kemisk tilstand</u> senest 22. december <u>2021</u>
<u>ros 2.1 05284</u>	Kommune(r): Kalundborg, Slagelse Navn: Bækkeledsrenden	x1: <u>642339.07,</u> y1: <u>6149513.85,</u> x2: <u>641902.67,</u> y2: <u>6149909.82</u>	<u>RW5</u>	<u>0,6</u>	<u>God økologisk tilstand</u> senest 22. december <u>2027</u> <u>God kemisk tilstand</u> senest 22. december <u>2021</u>
<u>o8308 h</u>	Kommune(r): Ringsted Navn: Suså, str. 6	x1: <u>677868.82,</u> y1: <u>6139791.48,</u> x2: <u>677466.03,</u> y2: <u>6139912.30,</u> x3: <u>677868.82,</u> y3: <u>6139791.48,</u> x4: <u>677787.24,</u>	<u>RW1</u>	<u>0,9</u>	<u>God økologisk tilstand</u> senest 22. december <u>2027</u> <u>God kemisk tilstand</u> senest 22. december <u>2021</u>

		y4: 6139996.00, x5: 677873.00, y5: 6139712.00, x6: 677868.82, y6: 6139791.48			
<u>o8626</u>	Kommune(r): <u>Hillerød, Gribskov</u> Navn: <u>Pøle Å, B3</u>	x1: 703084.41, y1: 6209877.19, x2: 703582.83, y2: 6206445.21	<u>RW2</u>	<u>3,88</u>	<u>God økologisk tilstand</u> <u>senest 22. december</u> <u>2027</u> <u>God kemisk tilstand</u> <u>senest 22. december</u> <u>2027</u>
<u>o3884</u>	Kommune(r): <u>Faxe</u> Navn: <u>T.T.SUSÅ</u>	x1: 692008.56, y1: 6125523.99, x2: 691267.24, y2: 6125057.00	<u>RW1</u>	<u>1,05</u>	<u>God økologisk tilstand</u> <u>senest 22. december</u> <u>2021</u> <u>God kemisk tilstand</u> <u>senest 22. december</u> <u>2021</u>
<u>o8541 y</u>	Kommune(r): <u>Egedal</u> Navn: <u>Værebros Å</u>	x1: 706559.63, y1: 6185748.46, x2: 705494.15, y2: 6185629.32	<u>RW2</u>	<u>1,14</u>	<u>God økologisk tilstand</u> <u>senest 22. december</u> <u>2027</u> <u>God kemisk tilstand</u> <u>senest 22. december</u> <u>2021</u>
<u>o4281</u>	Kommune(r): <u>Næstved</u> Navn: <u>MAGLEMOSELØBE</u> <u>T,30</u>	x1: 676298.93, y1: 6139744.50, x2: 675720.06, y2: 6139426.40	<u>RW1</u>	<u>0,71</u>	<u>God økologisk tilstand</u> <u>senest 22. december</u> <u>2027</u> <u>God kemisk tilstand</u> <u>senest 22. december</u> <u>2021</u>
<u>c00054</u>	Kommune(r): <u>Faxe</u> Navn: <u>HERREDSBÆK</u>	x1: 694423.57, y1: 6118202.44, x2: 694021.01, y2: 6118420.99	<u>RW2</u>	<u>0,58</u>	<u>God økologisk tilstand</u> <u>senest 22. december</u> <u>2027</u> <u>God kemisk tilstand</u> <u>senest 22. december</u> <u>2021</u>
<u>c00067</u>	Kommune(r): <u>Odsherred</u> Navn: <u>45-8 og 45-8rør</u>	x1: 652371.75, y1: 6189597.53, x2: 651337.87, y2: 6190588.22	<u>RW1</u>	<u>1,55</u>	<u>God økologisk tilstand</u> <u>senest 22. december</u> <u>2021</u> <u>God kemisk tilstand</u> <u>senest 22. december</u> <u>2021</u>
<u>o8340 c</u>	Kommune(r): <u>Slagelse</u> Navn: <u>Skidenrende</u>	x1: 648028.00, y1: 6144588.99, x2: 647449.40, y2: 6146843.49	<u>RW2</u>	<u>2,54</u>	<u>God økologisk tilstand</u> <u>senest 22. december</u> <u>2027</u> <u>God kemisk tilstand</u> <u>senest 22. december</u> <u>2021</u>

<u>c00371</u>	Kommune(r): <u>Guldborgsund</u> Navn: <u>SAKSKØBING Å,49L</u>	x1: <u>672305.87,</u> y1: <u>6071991.00,</u> x2: <u>671799.41,</u> y2: <u>6072932.18</u>	<u>RW5</u>	<u>1,39</u>	<u>God økologisk tilstand</u> <u>senest 22. december</u> <u>2027</u> <u>God kemisk tilstand</u> <u>senest 22. december</u> <u>2021</u>
<u>ros 2.4 00940</u>	Kommune(r): <u>Greve</u> Navn: <u>Olsbæk, typ 1</u>	x1: <u>707213.50,</u> y1: <u>6166218.47,</u> x2: <u>705580.31,</u> y2: <u>6166712.62</u>	<u>RW1</u>	<u>1,82</u>	<u>God økologisk tilstand</u> <u>senest 22. december</u> <u>2027</u> <u>God kemisk tilstand</u> <u>senest 22. december</u> <u>2021</u>
<u>o8308_d</u>	Kommune(r): <u>Faxe</u> Navn: <u>4-17</u>	x1: <u>689343.92,</u> y1: <u>6136120.99,</u> x2: <u>682260.31,</u> y2: <u>6137328.50</u>	<u>RW2</u>	<u>8,2</u>	<u>God økologisk tilstand</u> <u>senest 22. december</u> <u>2027</u> <u>God kemisk tilstand</u> <u>senest 22. december</u> <u>2021</u>
<u>o8208_x</u>	Kommune(r): <u>Næstved</u> Navn: <u>KROBÆK</u>	x1: <u>692912.65,</u> y1: <u>6117331.78,</u> x2: <u>690209.24,</u> y2: <u>6122748.50</u>	<u>RW2</u>	<u>9,27</u>	<u>God økologisk tilstand</u> <u>senest 22. december</u> <u>2021</u> <u>God kemisk tilstand</u> <u>senest 22. december</u> <u>2021</u>
<u>o8672</u>	Kommune(r): <u>Gribskov</u> Navn: <u>SØBORG</u> <u>LANDKANAL, typ 2</u>	x1: <u>705861.98,</u> y1: <u>6218260.50,</u> x2: <u>705228.54,</u> y2: <u>6220772.22</u>	<u>RW2</u>	<u>3,24</u>	<u>God økologisk tilstand</u> <u>senest 22. december</u> <u>2027</u> <u>God kemisk tilstand</u> <u>senest 22. december</u> <u>2021</u>
<u>o3957</u>	Kommune(r): <u>Næstved</u> Navn: <u>STENSKOV</u> <u>VANDLØB,48</u>	x1: <u>676078.74,</u> y1: <u>6128898.50,</u> x2: <u>675226.30,</u> y2: <u>6128772.93,</u> x3: <u>676245.26,</u> y3: <u>6128614.32,</u> x4: <u>676078.74,</u> y4: <u>6128898.50,</u> x5: <u>676868.56,</u> y5: <u>6128890.00,</u> x6: <u>676078.74,</u> y6: <u>6128898.50</u>	<u>RW1</u>	<u>2,37</u>	<u>God økologisk tilstand</u> <u>senest 22. december</u> <u>2027</u> <u>God kemisk tilstand</u> <u>senest 22. december</u> <u>2021</u>
<u>nyk 2.5 672</u>	Kommune(r): <u>Næstved</u> Navn: <u>T.T.TORPE KANAL</u>	x1: <u>677775.68,</u> y1: <u>6135503.99,</u> x2: <u>676789.95,</u> y2: <u>6134676.98</u>	<u>RW1</u>	<u>1,49</u>	<u>God økologisk tilstand</u> <u>senest 22. december</u> <u>2027</u> <u>God kemisk tilstand</u> <u>senest 22. december</u> <u>2021</u>

<u>b00005</u>	Kommune(r): <u>Lolland</u> Navn: <u>HØJVADS RENDE,23L</u>	x1: <u>647584.14,</u> y1: <u>6084289.33,</u> x2: <u>646859.25,</u> y2: <u>6082542.49</u>	<u>RW1</u>	<u>2,17</u>	<u>God økologisk tilstand</u> <u>senest 22. december</u> <u>2027</u> <u>God kemisk tilstand</u> <u>senest 22. december</u> <u>2021</u>
<u>o8451</u>	Kommune(r): <u>Ishøj, Greve</u> Navn: <u>Lille Vejle Å, B3</u>	x1: <u>710179.39,</u> y1: <u>6167511.88,</u> x2: <u>705997.73,</u> y2: <u>6168818.11</u>	<u>RW2</u>	<u>5,19</u>	<u>God økologisk tilstand</u> <u>senest 22. december</u> <u>2027</u> <u>God kemisk tilstand</u> <u>senest 22. december</u> <u>2021</u>
<u>o5361</u>	Kommune(r): <u>Furesø</u> Navn: <u>DYBENDALSRENDE N</u>	x1: <u>712953.38,</u> y1: <u>6188705.07,</u> x2: <u>712559.71,</u> y2: <u>6188064.37</u>	<u>RW1</u>	<u>0,9</u>	<u>God økologisk tilstand</u> <u>senest 22. december</u> <u>2027</u> <u>God kemisk tilstand</u> <u>senest 22. december</u> <u>2021</u>
<u>o3963</u>	Kommune(r): <u>Faxe</u> Navn: <u>T.T.SUSÅ 2</u>	x1: <u>689164.08,</u> y1: <u>6128994.40,</u> x2: <u>688296.14,</u> y2: <u>6128500.37</u>	<u>RW1</u>	<u>1,5</u>	<u>God økologisk tilstand</u> <u>senest 22. december</u> <u>2021</u> <u>God kemisk tilstand</u> <u>senest 22. december</u> <u>2021</u>
<u>o8510</u>	Kommune(r): <u>Roskilde</u> Navn: <u>Hove Å</u>	x1: <u>697005.40,</u> y1: <u>6180500.22,</u> x2: <u>695377.01,</u> y2: <u>6179495.83</u>	<u>RW2</u>	<u>2,73</u>	<u>God økologisk tilstand</u> <u>senest 22. december</u> <u>2027</u> <u>God kemisk tilstand</u> <u>senest 22. december</u> <u>2021</u>
<u>o9772</u>	Kommune(r): <u>Lolland,</u> <u>Guldborgsund</u> Navn: <u>LOMOSE Å,45L</u>	x1: <u>663730.19,</u> y1: <u>6076399.99,</u> x2: <u>663120.03,</u> y2: <u>6075544.09</u>	<u>RW5</u>	<u>1,67</u>	<u>God økologisk tilstand</u> <u>senest 22. december</u> <u>2027</u> <u>God kemisk tilstand</u> <u>senest 22. december</u> <u>2021</u>
<u>o8464</u>	Kommune(r): <u>Roskilde, Lejre</u> Navn: <u>Biløbet Kornerup Å</u>	x1: <u>688999.49,</u> y1: <u>6169991.19,</u> x2: <u>688055.03,</u> y2: <u>6168958.85</u>	<u>RW2</u>	<u>1,5</u>	<u>God økologisk tilstand</u> <u>senest 22. december</u> <u>2027</u> <u>God kemisk tilstand</u> <u>senest 22. december</u> <u>2021</u>
<u>o8301 a</u>	Kommune(r): <u>Stevns</u> Navn:	x1: <u>699175.40,</u> y1: <u>6140529.93,</u> x2: <u>700415.80,</u> y2: <u>6139271.15</u>	<u>RW2</u>	<u>1,96</u>	<u>God økologisk tilstand</u> <u>senest 22. december</u> <u>2027</u> <u>God kemisk tilstand</u>

	<u>Kanderød Bæk, typ 2</u>				<u>senest 22. december 2021</u>
<u>o5842</u>	<u>Kommune(r): Helsingør</u> <u>Navn: SKOVLUNDE BÆK</u>	<u>x1: 714153.02,</u> <u>y1: 6214173.65,</u> <u>x2: 712939.99,</u> <u>y2: 6214532.48</u>	<u>RW1</u>	<u>1,41</u>	<u>God økologisk tilstand senest 22. december 2027</u> <u>God kemisk tilstand senest 22. december 2021</u>
<u>o8418_e</u>	<u>Kommune(r): Holbæk</u> <u>Navn: Brændemølle Å</u>	<u>x1: 669789.36,</u> <u>y1: 6162468.58,</u> <u>x2: 668480.09,</u> <u>y2: 6161149.73</u>	<u>RW2</u>	<u>2,41</u>	<u>God økologisk tilstand senest 22. december 2027</u> <u>God kemisk tilstand senest 22. december 2021</u>
<u>o5516</u>	<u>Kommune(r): Hørsholm</u> <u>Navn: GEDEVADSPRENDEN</u>	<u>x1: 718116.70,</u> <u>y1: 6199143.81,</u> <u>x2: 717277.92,</u> <u>y2: 6199240.41</u>	<u>RW1</u>	<u>0,95</u>	<u>God økologisk tilstand senest 22. december 2027</u> <u>God kemisk tilstand senest 22. december 2021</u>
<u>c00284</u>	<u>Kommune(r): Holbæk, Kalundborg</u> <u>Navn: Bromølletunnelen og Tt. Åmose Å</u>	<u>x1: 650530.96,</u> <u>y1: 6164917.10,</u> <u>x2: 649424.09,</u> <u>y2: 6166919.25,</u> <u>x3: 649632.79,</u> <u>y3: 6168171.54,</u> <u>x4: 649424.09,</u> <u>y4: 6166919.25,</u> <u>x5: 649549.18,</u> <u>y5: 6166938.15,</u> <u>x6: 649424.09,</u> <u>y6: 6166919.25</u>	<u>RW3</u>	<u>4,21</u>	<u>God økologisk tilstand senest 22. december 2027</u> <u>God kemisk tilstand senest 22. december 2021</u>
<u>o8308_a</u>	<u>Kommune(r): Næstved</u> <u>Navn: JYDEBÆK</u>	<u>x1: 682253.99,</u> <u>y1: 6124354.49,</u> <u>x2: 680543.56,</u> <u>y2: 6127336.99,</u> <u>x3: 680543.56,</u> <u>y3: 6127336.99,</u> <u>x4: 681593.00,</u> <u>y4: 6130736.99,</u> <u>x5: 680646.94,</u> <u>y5: 6127262.48,</u> <u>x6: 680543.56,</u> <u>y6: 6127336.99</u>	<u>RW2</u>	<u>8,78</u>	<u>God økologisk tilstand senest 22. december 2027</u> <u>God kemisk tilstand senest 22. december 2021</u>
<u>o4078</u>	<u>Kommune(r): Faxe</u> <u>Navn: Tt. Freerslev Møllebæk vdl.</u>	<u>x1: 690834.54,</u> <u>y1: 6133257.92,</u> <u>x2: 691255.91,</u> <u>y2: 6132449.31</u>	<u>RW1</u>	<u>1,03</u>	<u>God økologisk tilstand senest 22. december 2021</u> <u>God kemisk tilstand senest 22. december 2021</u>

<u>o4827 y</u>	Kommune(r): <u>Lejre</u> Navn: <u>Avnstrup</u> <u>Vandløbet</u>	x1: <u>682897.22,</u> y1: <u>6162114.95,</u> x2: <u>683960.45,</u> y2: <u>6164159.85,</u> x3: <u>683133.67,</u> y3: <u>6161567.81,</u> x4: <u>682614.00,</u> y4: <u>6161267.85,</u> x5: <u>682897.22,</u> y5: <u>6162114.95,</u> x6: <u>683133.67,</u> y6: <u>6161567.81,</u> x7: <u>683133.67,</u> y7: <u>6161567.81,</u> x8: <u>682936.00,</u> y8: <u>6160825.81,</u> x9: <u>682897.22,</u> y9: <u>6162114.95,</u> x10: <u>682258.31,</u> y10: <u>6161487.04</u>	<u>RW1</u>	<u>6,17</u>	<u>God økologisk tilstand</u> <u>senest 22. december</u> <u>2021</u> <u>God kemisk tilstand</u> <u>senest 22. december</u> <u>2021</u>
<u>o4240</u>	Kommune(r): <u>Slagelse</u> Navn: <u>Harrested Å</u>	x1: <u>650361.90,</u> y1: <u>6137274.86,</u> x2: <u>650312.00,</u> y2: <u>6138515.00</u>	<u>RW1</u>	<u>1,3</u>	<u>God økologisk tilstand</u> <u>senest 22. december</u> <u>2027</u> <u>God kemisk tilstand</u> <u>senest 22. december</u> <u>2021</u>
<u>nyk 2.5 1606</u>	Kommune(r): <u>Guldborgsund</u> Navn: <u>AVL,15F</u>	x1: <u>678411.06,</u> y1: <u>6086224.49,</u> x2: <u>677824.36,</u> y2: <u>6086573.40</u>	<u>RW1</u>	<u>0,74</u>	<u>God økologisk tilstand</u> <u>senest 22. december</u> <u>2027</u> <u>God kemisk tilstand</u> <u>senest 22. december</u> <u>2021</u>
<u>o4375 y</u>	Kommune(r): <u>Slagelse</u> Navn: <u>T.t.Skovse Å</u>	x1: <u>652764.30,</u> y1: <u>6142010.00,</u> x2: <u>653369.08,</u> y2: <u>6143429.43</u>	<u>RW1</u>	<u>2,03</u>	<u>God økologisk tilstand</u> <u>senest 22. december</u> <u>2021</u> <u>God kemisk tilstand</u> <u>senest 22. december</u> <u>2021</u>
<u>o8636 a</u>	Kommune(r): <u>Hillerød, Gribskov</u> Navn: <u>Pøle Å, B3</u>	x1: <u>702676.79,</u> y1: <u>6210546.28,</u> x2: <u>700944.70,</u> y2: <u>6209135.21</u>	<u>RW2</u>	<u>3,67</u>	<u>God økologisk tilstand</u> <u>senest 22. december</u> <u>2027</u> <u>God kemisk tilstand</u> <u>senest 22. december</u> <u>2027</u>
<u>o4244</u>	Kommune(r): <u>Næstved</u> Navn: <u>32-19</u>	x1: <u>661085.11,</u> y1: <u>6138057.49,</u> x2: <u>661436.02,</u> y2: <u>6138646.71</u>	<u>RW1</u>	<u>0,74</u>	<u>God økologisk tilstand</u> <u>senest 22. december</u> <u>2021</u> <u>God kemisk tilstand</u>

					<u>senest 22. december 2021</u>
<u>nyk 2.5 1332</u>	<u>Kommune(r):</u> <u>Guldborgsund</u> <u>Navn:</u> <u>T.T.GUNDSLEV</u> <u>Å,1G</u>	<u>x1: 686542.00,</u> <u>y1: 6085468.99,</u> <u>x2: 685579.44,</u> <u>y2: 6085468.06</u>	<u>RW1</u>	<u>1,14</u>	<u>God økologisk tilstand</u> <u>senest 22. december 2027</u> <u>God kemisk tilstand</u> <u>senest 22. december 2021</u>
<u>o3857</u>	<u>Kommune(r):</u> <u>Faxe</u> <u>Navn:</u> <u>LILLE Å</u>	<u>x1: 692421.98,</u> <u>y1: 6124403.97,</u> <u>x2: 691475.63,</u> <u>y2: 6124205.14</u>	<u>RW1</u>	<u>1,31</u>	<u>God økologisk tilstand</u> <u>senest 22. december 2021</u> <u>God kemisk tilstand</u> <u>senest 22. december 2021</u>
<u>o9246</u>	<u>Kommune(r):</u> <u>Sorø</u> <u>Navn:</u> <u>Munkebjergbyløbet</u>	<u>x1: 659918.33,</u> <u>y1: 6154644.96,</u> <u>x2: 660176.19,</u> <u>y2: 6156436.49</u>	<u>RW4</u>	<u>1,91</u>	<u>God økologisk tilstand</u> <u>senest 22. december 2027</u> <u>God kemisk tilstand</u> <u>senest 22. december 2021</u>
<u>ros 2.3 02640</u>	<u>Kommune(r):</u> <u>Gribskov</u> <u>Navn:</u> <u>ESRUM Å</u>	<u>x1: 710463.77,</u> <u>y1: 6219867.21,</u> <u>x2: 710366.19,</u> <u>y2: 6220548.05</u>	<u>RW2</u>	<u>0,71</u>	<u>God økologisk tilstand</u> <u>senest 22. december 2027</u> <u>God kemisk tilstand</u> <u>senest 22. december 2021</u>
<u>o9752 y</u>	<u>Kommune(r):</u> <u>Lolland</u> <u>Navn:</u> <u>T.T.AVL 42L,26,0</u>	<u>x1: 662643.12,</u> <u>y1: 6060812.47,</u> <u>x2: 661074.36,</u> <u>y2: 6061248.18</u>	<u>RW5</u>	<u>1,79</u>	<u>God økologisk tilstand</u> <u>senest 22. december 2027</u> <u>God kemisk tilstand</u> <u>senest 22. december 2021</u>
<u>o4226</u>	<u>Kommune(r):</u> <u>Slagelse</u> <u>Navn:</u> <u>Tranebækrenden</u>	<u>x1: 656823.66,</u> <u>y1: 6138000.34,</u> <u>x2: 656814.95,</u> <u>y2: 6136739.06</u>	<u>RW1</u>	<u>1,99</u>	<u>God økologisk tilstand</u> <u>senest 22. december 2027</u> <u>God kemisk tilstand</u> <u>senest 22. december 2021</u>
<u>o8536</u>	<u>Kommune(r):</u> <u>Egedal</u> <u>Navn:</u> <u>Stenløse Å, typ 2</u>	<u>x1: 700355.57,</u> <u>y1: 6186084.81,</u> <u>x2: 700303.72,</u> <u>y2: 6186812.62</u>	<u>RW2</u>	<u>0,79</u>	<u>God økologisk tilstand</u> <u>senest 22. december 2027</u> <u>God kemisk tilstand</u> <u>senest 22. december 2021</u>
<u>o8297</u>	<u>Kommune(r):</u> <u>Ringsted, Næstved</u>	<u>x1: 676993.32,</u> <u>y1: 6139465.14,</u>	<u>RW2</u>	<u>1,13</u>	<u>God økologisk tilstand</u> <u>senest 22. december 2021</u>

	Navn: <u>Suså, str. 6</u>	x2: <u>676335.81,</u> y2: <u>6139719.49</u>			<u>God kemisk tilstand</u> <u>senest 22. december</u> <u>2021</u>
<u>c00457</u>	Kommune(r): <u>Næstved</u> Navn: <u>SØBRORENDEN,7</u>	x1: <u>667323.38,</u> y1: <u>6127834.47,</u> x2: <u>667043.63,</u> y2: <u>6127084.84</u>	<u>RW1</u>	<u>0,91</u>	<u>God økologisk tilstand</u> <u>senest 22. december</u> <u>2027</u> <u>God kemisk tilstand</u> <u>senest 22. december</u> <u>2021</u>
<u>o3877</u>	Kommune(r): <u>Faxe</u> Navn: <u>T.T.FAKSE Å</u>	x1: <u>700128.51,</u> y1: <u>6124917.96,</u> x2: <u>699685.66,</u> y2: <u>6123886.88,</u> x3: <u>700128.51,</u> y3: <u>6124917.96,</u> x4: <u>699962.50,</u> y4: <u>6125252.89,</u> x5: <u>700128.51,</u> y5: <u>6124917.96,</u> x6: <u>699939.51,</u> y6: <u>6125018.94</u>	<u>RW1</u>	<u>2,04</u>	<u>God økologisk tilstand</u> <u>senest 22. december</u> <u>2021</u> <u>God kemisk tilstand</u> <u>senest 22. december</u> <u>2021</u>
<u>o8340 d</u>	Kommune(r): <u>Slagelse</u> Navn: <u>Tude Å</u>	x1: <u>647790.01,</u> y1: <u>6147097.05,</u> x2: <u>643049.69,</u> y2: <u>6141055.97</u>	<u>RW2</u>	<u>10,86</u>	<u>God økologisk tilstand</u> <u>senest 22. december</u> <u>2027</u> <u>God kemisk tilstand</u> <u>senest 22. december</u> <u>2027</u>
<u>o9855 a</u>	Kommune(r): <u>Sorø</u> Navn: <u>Bjørnevad Å</u>	x1: <u>655594.59,</u> y1: <u>6156018.01,</u> x2: <u>654819.75,</u> y2: <u>6155895.49</u>	<u>RW5</u>	<u>0,84</u>	<u>God økologisk tilstand</u> <u>senest 22. december</u> <u>2027</u> <u>God kemisk tilstand</u> <u>senest 22. december</u> <u>2021</u>
<u>o8237</u>	Kommune(r): <u>Stevns</u> Navn: <u>SPANGSBÆK,1</u>	x1: <u>710461.63,</u> y1: <u>6128163.20,</u> x2: <u>712022.77,</u> y2: <u>6126320.91</u>	<u>RW2</u>	<u>2,7</u>	<u>God økologisk tilstand</u> <u>senest 22. december</u> <u>2027</u> <u>God kemisk tilstand</u> <u>senest 22. december</u> <u>2021</u>
<u>o9789</u>	Kommune(r): <u>Guldborgsund</u> Navn: <u>AVL,11F</u>	x1: <u>688536.53,</u> y1: <u>6085646.53,</u> x2: <u>687568.37,</u> y2: <u>6085554.50</u>	<u>RW5</u>	<u>1,38</u>	<u>God økologisk tilstand</u> <u>senest 22. december</u> <u>2027</u> <u>God kemisk tilstand</u> <u>senest 22. december</u> <u>2021</u>
<u>o8450 h</u>	Kommune(r): <u>Lejre</u>	x1: <u>687838.98,</u> y1: <u>6166148.53,</u>	<u>RW2</u>	<u>1,9</u>	<u>God økologisk tilstand</u> <u>senest 22. december</u> <u>2027</u>

	Navn: <u>Lavringe Å, B1</u>	x2: <u>687294.10,</u> y2: <u>6164949.12</u>			<u>God kemisk tilstand</u> <u>senest 22. december</u> <u>2021</u>
<u>c00354</u>	Kommune(r): <u>Faxe</u> Navn: <u>Tt. Freerslev Å ved</u> <u>Frenderup</u>	x1: <u>696666.51,</u> y1: <u>6130141.96,</u> x2: <u>695705.24,</u> y2: <u>6130502.27</u>	<u>RW1</u>	<u>1,08</u>	<u>God økologisk tilstand</u> <u>senest 22. december</u> <u>2027</u> <u>God kemisk tilstand</u> <u>senest 22. december</u> <u>2021</u>
<u>o5132</u>	Kommune(r): <u>Høje Taastrup</u> Navn: <u>Vasby Å / Hove Å</u>	x1: <u>703254.77,</u> y1: <u>6176194.12,</u> x2: <u>701253.65,</u> y2: <u>6174102.37</u>	<u>RW1</u>	<u>3,36</u>	<u>God økologisk tilstand</u> <u>senest 22. december</u> <u>2027</u> <u>God kemisk tilstand</u> <u>senest 22. december</u> <u>2021</u>
<u>o8504 a</u>	Kommune(r): <u>Holbæk</u> Navn: <u>Svinninge Å, typ 2</u>	x1: <u>655138.13,</u> y1: <u>6172210.26,</u> x2: <u>654634.53,</u> y2: <u>6174540.62</u>	<u>RW2</u>	<u>3,23</u>	<u>God økologisk tilstand</u> <u>senest 22. december</u> <u>2027</u> <u>God kemisk tilstand</u> <u>senest 22. december</u> <u>2027</u>
<u>o2069 x</u>	Kommune(r): <u>Sorø</u> Navn: <u>Veddeløbet rør</u>	x1: <u>662524.18,</u> y1: <u>6158428.99,</u> x2: <u>661439.76,</u> y2: <u>6156929.94</u>	<u>RW1</u>	<u>2,79</u>	<u>God økologisk tilstand</u> <u>senest 22. december</u> <u>2027</u> <u>God kemisk tilstand</u> <u>senest 22. december</u> <u>2021</u>
<u>o3281 x</u>	Kommune(r): <u>Guldborgsund</u> Navn: <u>LISEGÅRDLØBET,32</u>	x1: <u>698513.68,</u> y1: <u>6079939.99,</u> x2: <u>697514.00,</u> y2: <u>6081361.49</u>	<u>RW1</u>	<u>2,12</u>	<u>God økologisk tilstand</u> <u>senest 22. december</u> <u>2027</u> <u>God kemisk tilstand</u> <u>senest 22. december</u> <u>2021</u>
<u>o3809 y</u>	Kommune(r): <u>Næstved</u> Navn: <u>T.T.KROBÆK</u>	x1: <u>690911.59,</u> y1: <u>6122905.94,</u> x2: <u>690202.70,</u> y2: <u>6122109.59</u>	<u>RW1</u>	<u>1,28</u>	<u>God økologisk tilstand</u> <u>senest 22. december</u> <u>2021</u> <u>God kemisk tilstand</u> <u>senest 22. december</u> <u>2021</u>
<u>o9785 y</u>	Kommune(r): <u>Lolland</u> Navn: <u>ØRBY Å,18L</u>	x1: <u>650465.25,</u> y1: <u>6082034.49,</u> x2: <u>650689.49,</u> y2: <u>6083016.49</u>	<u>RW5</u>	<u>1,07</u>	<u>God økologisk tilstand</u> <u>senest 22. december</u> <u>2027</u> <u>God kemisk tilstand</u> <u>senest 22. december</u> <u>2021</u>

<u>o9052 x</u>	Kommune(r): <u>Lolland</u> Navn: <u>STROGNÆS</u> <u>BÆK,42L</u>	<u>x1: 663297.17,</u> <u>y1: 6061969.14,</u> <u>x2: 662643.12,</u> <u>y2: 6060812.47</u>	<u>RW4</u>	<u>2,02</u>	<u>God økologisk tilstand</u> <u>senest 22. december</u> <u>2027</u> <u>God kemisk tilstand</u> <u>senest 22. december</u> <u>2021</u>
<u>ros 2.2 05900</u>	Kommune(r): <u>Frederikssund</u> Navn: <u>Marbækgrøften</u>	<u>x1: 687560.89,</u> <u>y1: 6180852.01,</u> <u>x2: 686884.49,</u> <u>y2: 6181575.85</u>	<u>RW1</u>	<u>1,33</u>	<u>God økologisk tilstand</u> <u>senest 22. december</u> <u>2027</u> <u>God kemisk tilstand</u> <u>senest 22. december</u> <u>2021</u>
<u>ros 2.2 04120</u>	Kommune(r): <u>Holbæk, Lejre</u> Navn: <u>Elverdams Å, B1</u>	<u>x1: 676272.30,</u> <u>y1: 6168223.02,</u> <u>x2: 676914.81,</u> <u>y2: 6166780.00</u>	<u>RW2</u>	<u>1,75</u>	<u>God økologisk tilstand</u> <u>senest 22. december</u> <u>2021</u> <u>God kemisk tilstand</u> <u>senest 22. december</u> <u>2021</u>
<u>o9866 y</u>	Kommune(r): <u>Roskilde, Lejre</u> Navn: <u>Viby Å, B3, typ 2</u>	<u>x1: 688905.16,</u> <u>y1: 6162921.75,</u> <u>x2: 690326.42,</u> <u>y2: 6160322.53</u>	<u>RW5</u>	<u>3,72</u>	<u>God økologisk tilstand</u> <u>senest 22. december</u> <u>2027</u> <u>God kemisk tilstand</u> <u>senest 22. december</u> <u>2021</u>
<u>o8498 b</u>	Kommune(r): <u>Holbæk</u> Navn: <u>Kalvemose Å, str. 2</u>	<u>x1: 670618.92,</u> <u>y1: 6174962.86,</u> <u>x2: 665601.71,</u> <u>y2: 6175011.14</u>	<u>RW2</u>	<u>6,8</u>	<u>God økologisk tilstand</u> <u>senest 22. december</u> <u>2027</u> <u>God kemisk tilstand</u> <u>senest 22. december</u> <u>2021</u>
<u>o4356 x</u>	Kommune(r): <u>Sorø</u> Navn: <u>Kgs.kilde Møllebæk</u> <u>1</u>	<u>x1: 660112.75,</u> <u>y1: 6142166.17,</u> <u>x2: 660457.84,</u> <u>y2: 6141394.09,</u> <u>x3: 660457.84,</u> <u>y3: 6141394.09,</u> <u>x4: 660446.69,</u> <u>y4: 6141330.99,</u> <u>x5: 660496.75,</u> <u>y5: 6140987.27,</u> <u>x6: 660457.84,</u> <u>y6: 6141394.09,</u> <u>x7: 660597.76,</u> <u>y7: 6141100.97,</u> <u>x8: 660496.75,</u> <u>y8: 6140987.27,</u> <u>x9: 660540.19,</u> <u>y9: 6140365.47,</u>	<u>RW1</u>	<u>2,33</u>	<u>God økologisk tilstand</u> <u>senest 22. december</u> <u>2027</u> <u>God kemisk tilstand</u> <u>senest 22. december</u> <u>2021</u>

		x10: 660496.75, y10: 6140987.27			
<u>o4251</u>	Kommune(r): <u>Slagelse, Sorø</u> Navn: <u>32-22-1</u>	x1: 659238.31, y1: 6138183.50, x2: 658835.69, y2: 6138744.99	<u>RW1</u>	<u>1,6</u>	<u>God økologisk tilstand</u> <u>senest 22. december</u> <u>2027</u> <u>God kemisk tilstand</u> <u>senest 22. december</u> <u>2021</u>
<u>o5293 a</u>	Kommune(r): <u>Ballerup, Egedal</u> Navn: <u>Søruprenden</u>	x1: 706524.25, y1: 6183321.79, x2: 705543.17, y2: 6182892.63	<u>RW1</u>	<u>1,12</u>	<u>God økologisk tilstand</u> <u>senest 22. december</u> <u>2027</u> <u>God kemisk tilstand</u> <u>senest 22. december</u> <u>2021</u>
<u>ros 2.4 06160</u>	Kommune(r): <u>Køge</u> Navn: <u>Vedskølle Å, B1,</u> <u>typ 2</u>	x1: 699234.39, y1: 6143494.50, x2: 698224.19, y2: 6143398.78	<u>RW2</u>	<u>1,11</u>	<u>God økologisk tilstand</u> <u>senest 22. december</u> <u>2027</u> <u>God kemisk tilstand</u> <u>senest 22. december</u> <u>2021</u>
<u>o10217</u>	Kommune(r): <u>Hillerød</u> Navn: <u>FØLSTRUP BÆK</u>	x1: 709105.44, y1: 6207080.16, x2: 707771.67, y2: 6206681.42, x3: 709105.44, y3: 6207080.16, x4: 708901.30, y4: 6206738.75, x5: 709263.62, y5: 6207292.51, x6: 709105.44, y6: 6207080.16	<u>RW1</u>	<u>2,95</u>	<u>God økologisk tilstand</u> <u>senest 22. december</u> <u>2027</u> <u>God kemisk tilstand</u> <u>senest 22. december</u> <u>2027</u>
<u>t83</u>	Kommune(r): <u>Sorø</u> Navn: <u>32-23</u>	x1: 661627.80, y1: 6139794.00, x2: 661389.06, y2: 6140164.99	<u>RW1</u>	<u>0,54</u>	<u>God økologisk tilstand</u> <u>senest 22. december</u> <u>2021</u> <u>God kemisk tilstand</u> <u>senest 22. december</u> <u>2021</u>
<u>o8450 i</u>	Kommune(r): <u>Lejre</u> Navn: <u>Langvad Å, B1</u>	x1: 690315.04, y1: 6165490.68, x2: 687838.98, y2: 6166148.53	<u>RW2</u>	<u>3,89</u>	<u>God økologisk tilstand</u> <u>senest 22. december</u> <u>2027</u> <u>God kemisk tilstand</u> <u>senest 22. december</u> <u>2027</u>
<u>b00006</u>	Kommune(r): <u>Lolland</u> Navn:	x1: 647426.43, y1: 6082506.00, x2: 646859.25, y2: 6082542.49, x3: 647426.43,	<u>RW1</u>	<u>1,53</u>	<u>God økologisk tilstand</u> <u>senest 22. december</u> <u>2027</u> <u>God kemisk tilstand</u>

	<u>Tilløb til Højvads Rende KVL 33</u>	<u>y3: 6082506.00,</u> <u>x4: 647342.93,</u> <u>y4: 6082436.49,</u> <u>x5: 647955.94,</u> <u>y5: 6082590.97,</u> <u>x6: 647426.43,</u> <u>y6: 6082506.00</u>			<u>senest 22. december 2021</u>
<u>o4882</u>	<u>Kommune(r):</u> <u>Holbæk</u> <u>Navn:</u> <u>30-9</u>	<u>x1: 650833.43,</u> <u>y1: 6166389.15,</u> <u>x2: 650055.71,</u> <u>y2: 6165947.02</u>	<u>RW1</u>	<u>1,03</u>	<u>God økologisk tilstand senest 22. december 2021</u> <u>God kemisk tilstand senest 22. december 2021</u>
<u>o8326</u>	<u>Kommune(r):</u> <u>Stevns</u> <u>Navn:</u> <u>Tryggevælde Å, B3,</u> <u>typ. 2</u>	<u>x1: 707957.24,</u> <u>y1: 6140356.85,</u> <u>x2: 704525.98,</u> <u>y2: 6145644.10,</u> <u>x3: 707957.24,</u> <u>y3: 6140356.85,</u> <u>x4: 706968.49,</u> <u>y4: 6138665.35,</u> <u>x5: 708055.19,</u> <u>y5: 6140324.15,</u> <u>x6: 707957.24,</u> <u>y6: 6140356.85</u>	<u>RW2</u>	<u>9,28</u>	<u>God økologisk tilstand senest 22. december 2027</u> <u>God kemisk tilstand senest 22. december 2021</u>
<u>ros_2.3_05020</u>	<u>Kommune(r):</u> <u>Helsingør</u> <u>Navn:</u> <u>EGEBÆK</u>	<u>x1: 722311.91,</u> <u>y1: 6211592.92,</u> <u>x2: 721398.92,</u> <u>y2: 6211936.11</u>	<u>RW1</u>	<u>1,27</u>	<u>God økologisk tilstand senest 22. december 2027</u> <u>God kemisk tilstand senest 22. december 2021</u>
<u>o8506_y</u>	<u>Kommune(r):</u> <u>Ballerup, Glostrup,</u> <u>Albertslund</u> <u>Navn:</u> <u>Harrestrup Å, B3,</u> <u>typ 1</u>	<u>x1: 714974.20,</u> <u>y1: 6178931.37,</u> <u>x2: 710638.89,</u> <u>y2: 6178374.64</u>	<u>RW2</u>	<u>5,34</u>	<u>God økologisk tilstand senest 22. december 2027</u> <u>God kemisk tilstand senest 22. december 2021</u>
<u>c00315</u>	<u>Kommune(r):</u> <u>Vordingborg</u> <u>Navn:</u> <u>STENSBY</u> <u>MØLLEBÆK</u>	<u>x1: 692736.61,</u> <u>y1: 6097175.33,</u> <u>x2: 693384.94,</u> <u>y2: 6094905.65,</u> <u>x3: 692740.45,</u> <u>y3: 6097174.70,</u> <u>x4: 692736.61,</u> <u>y4: 6097175.33,</u> <u>x5: 692736.61,</u> <u>y5: 6097175.33,</u> <u>x6: 692658.56,</u> <u>y6: 6097518.08</u>	<u>RW1</u>	<u>3,75</u>	<u>God økologisk tilstand senest 22. december 2021</u> <u>God kemisk tilstand senest 22. december 2021</u>
<u>o3992</u>	<u>Kommune(r):</u> <u>Faxe, Næstved</u>	<u>x1: 685253.38,</u> <u>y1: 6128204.98,</u>	<u>RW1</u>	<u>3,4</u>	<u>God økologisk tilstand senest 22. december</u>

	Navn: <u>GØDSTRUP</u> <u>LANDBÆK</u>	x2: <u>683603.81</u> , y2: <u>6129793.97</u> , x3: <u>683786.37</u> , y3: <u>6129939.49</u> , x4: <u>683603.81</u> , y4: <u>6129793.97</u> , x5: <u>683603.81</u> , y5: <u>6129793.97</u> , x6: <u>683312.43</u> , y6: <u>6129510.19</u>			<u>2021</u> <u>God kemisk tilstand</u> <u>senest 22. december</u> <u>2021</u>
<u>nyk 2.5 752</u>	Kommune(r): <u>Sorø</u> Navn: <u>Tude Å</u>	x1: <u>661118.56</u> , y1: <u>6152403.49</u> , x2: <u>659683.75</u> , y2: <u>6152607.00</u>	<u>RW2</u>	<u>1,67</u>	<u>God økologisk tilstand</u> <u>senest 22. december</u> <u>2027</u> <u>God kemisk tilstand</u> <u>senest 22. december</u> <u>2021</u>
<u>c00057</u>	Kommune(r): <u>Kalundborg</u> Navn: <u>Bøstrup Å, str. 2</u>	x1: <u>642521.07</u> , y1: <u>6160233.40</u> , x2: <u>642874.97</u> , y2: <u>6154296.43</u>	<u>RW5</u>	<u>7,13</u>	<u>God økologisk tilstand</u> <u>senest 22. december</u> <u>2027</u> <u>God kemisk tilstand</u> <u>senest 22. december</u> <u>2021</u>
<u>o4668</u>	Kommune(r): <u>Køge</u> Navn: <u>Borup Bæk, B0</u>	x1: <u>687205.21</u> , y1: <u>6154297.06</u> , x2: <u>685675.07</u> , y2: <u>6155832.67</u>	<u>RW1</u>	<u>2,49</u>	<u>God økologisk tilstand</u> <u>senest 22. december</u> <u>2027</u> <u>God kemisk tilstand</u> <u>senest 22. december</u> <u>2021</u>
<u>o8498 h</u>	Kommune(r): <u>Holbæk</u> Navn: <u>Regstrup Å</u>	x1: <u>663207.47</u> , y1: <u>6173548.62</u> , x2: <u>662441.26</u> , y2: <u>6175121.97</u>	<u>RW2</u>	<u>2,46</u>	<u>God økologisk tilstand</u> <u>senest 22. december</u> <u>2027</u> <u>God kemisk tilstand</u> <u>senest 22. december</u> <u>2021</u>
<u>o5293 b</u>	Kommune(r): <u>Ballerup, Egedal</u> Navn: <u>Tunbækken</u>	x1: <u>705853.29</u> , y1: <u>6182380.81</u> , x2: <u>704819.36</u> , y2: <u>6182821.95</u>	<u>RW1</u>	<u>1,42</u>	<u>God økologisk tilstand</u> <u>senest 22. december</u> <u>2027</u> <u>God kemisk tilstand</u> <u>senest 22. december</u> <u>2021</u>
<u>o8498 i</u>	Kommune(r): <u>Holbæk</u> Navn: <u>Tuse Å, str. 2</u>	x1: <u>663631.90</u> , y1: <u>6177245.16</u> , x2: <u>662441.26</u> , y2: <u>6175121.97</u>	<u>RW2</u>	<u>2,81</u>	<u>God økologisk tilstand</u> <u>senest 22. december</u> <u>2027</u> <u>God kemisk tilstand</u> <u>senest 22. december</u> <u>2027</u>
<u>o3770</u>	Kommune(r): <u>Faxe, Næstved</u>	x1: <u>693327.87</u> , y1: <u>6119024.55</u>	<u>RW1</u>	<u>4,49</u>	<u>God økologisk tilstand</u> <u>senest 22. december</u>

	Navn: <u>HERREDSBÆK</u>	x2: <u>692483.08,</u> y2: <u>6121210.07,</u> x3: <u>692560.57,</u> y3: <u>6121523.97,</u> x4: <u>692483.08,</u> y4: <u>6121210.07,</u> x5: <u>692483.08,</u> y5: <u>6121210.07,</u> x6: <u>692275.51,</u> y6: <u>6121347.00</u>			<u>2021</u> God kemisk tilstand senest 22. december <u>2021</u>
<u>o4739</u>	Kommune(r): <u>Ringsted, Lejre</u> Navn: <u>Tokkerup Å, typ 1</u>	x1: <u>683888.30,</u> y1: <u>6157704.39,</u> x2: <u>682594.73,</u> y2: <u>6158448.44</u>	<u>RW1</u>	<u>1,84</u>	God økologisk tilstand senest 22. december <u>2027</u> God kemisk tilstand senest 22. december <u>2021</u>
<u>o8381</u>	Kommune(r): <u>Sorø</u> Navn: <u>Øllemose Rende</u>	x1: <u>654819.75,</u> y1: <u>6155895.49,</u> x2: <u>653672.09,</u> y2: <u>6156185.93</u>	<u>RW2</u>	<u>1,47</u>	God økologisk tilstand senest 22. december <u>2027</u> God kemisk tilstand senest 22. december <u>2021</u>
<u>o3598</u>	Kommune(r): <u>Vordingborg</u> Navn: <u>T.T.PRÆSTØ FJORD</u>	x1: <u>696587.40,</u> y1: <u>6112466.06,</u> x2: <u>696679.21,</u> y2: <u>6112831.16,</u> x3: <u>696525.36,</u> y3: <u>6112381.26,</u> x4: <u>696494.33,</u> y4: <u>6112333.38,</u> x5: <u>696587.40,</u> y5: <u>6112466.06,</u> x6: <u>696519.98,</u> y6: <u>6112407.14,</u> x7: <u>696587.40,</u> y7: <u>6112466.06,</u> x8: <u>696494.33,</u> y8: <u>6112333.38,</u> x9: <u>696494.33,</u> y9: <u>6112333.38,</u> x10: <u>696394.50,</u> y10: <u>6112309.87</u>	<u>RW1</u>	<u>1,13</u>	God økologisk tilstand senest 22. december <u>2021</u> God kemisk tilstand senest 22. december <u>2021</u>
<u>o10025</u>	Kommune(r): <u>Faxe</u> Navn: <u>SUSÅ (HULEÅ)</u>	x1: <u>692313.37,</u> y1: <u>6126125.58,</u> x2: <u>691186.63,</u> y2: <u>6125334.56</u>	<u>RW1</u>	<u>1,81</u>	God økologisk tilstand senest 22. december <u>2027</u> God kemisk tilstand senest 22. december <u>2021</u>
<u>o9753</u>	Kommune(r): <u>Lolland,</u> <u>Guldborgsund</u>	x1: <u>666660.56,</u> y1: <u>6060372.11,</u>	<u>RW5</u>	<u>3,5</u>	God økologisk tilstand senest 22. december <u>2027</u>

	Navn: <u>AVL,43L</u>	x2: <u>664828.53,</u> y2: <u>6062445.73</u>			<u>God kemisk tilstand</u> <u>senest 22. december</u> <u>2021</u>
<u>o4273 x</u>	Kommune(r): <u>Næstved</u> Navn: <u>KROGSØ RENDE,15</u>	x1: <u>677059.63,</u> y1: <u>6137743.97,</u> x2: <u>676993.24,</u> y2: <u>6139465.49</u>	<u>RW1</u>	<u>1,85</u>	<u>God økologisk tilstand</u> <u>senest 22. december</u> <u>2027</u> <u>God kemisk tilstand</u> <u>senest 22. december</u> <u>2021</u>
<u>nyk 2.5 631</u>	Kommune(r): <u>Faxe</u> Navn: <u>Gillesbæk</u>	x1: <u>687031.75,</u> y1: <u>6135532.00,</u> x2: <u>685163.69,</u> y2: <u>6135996.49</u>	<u>RW2</u>	<u>2,04</u>	<u>God økologisk tilstand</u> <u>senest 22. december</u> <u>2027</u> <u>God kemisk tilstand</u> <u>senest 22. december</u> <u>2021</u>
<u>o8450 j</u>	Kommune(r): <u>Lejre</u> Navn: <u>Kornerup Å B2</u>	x1: <u>687838.98,</u> y1: <u>6166148.53,</u> x2: <u>687748.67,</u> y2: <u>6168715.77</u>	<u>RW2</u>	<u>2,88</u>	<u>God økologisk tilstand</u> <u>senest 22. december</u> <u>2027</u> <u>God kemisk tilstand</u> <u>senest 22. december</u> <u>2027</u>
<u>o9844</u>	Kommune(r): <u>Ringsted</u> Navn: <u>Kværkeby Bæk, str.</u> <u>3</u>	x1: <u>683220.73,</u> y1: <u>6149160.99,</u> x2: <u>682522.43,</u> y2: <u>6150671.49,</u> x3: <u>681598.93,</u> y3: <u>6150102.00,</u> x4: <u>682522.43,</u> y4: <u>6150671.49,</u> x5: <u>682916.36,</u> y5: <u>6149840.80,</u> x6: <u>682847.92,</u> y6: <u>6149838.07,</u> x7: <u>682522.43,</u> y7: <u>6150671.49,</u> x8: <u>681670.56,</u> y8: <u>6151311.99</u>	<u>RW5</u>	<u>4,99</u>	<u>God økologisk tilstand</u> <u>senest 22. december</u> <u>2027</u> <u>God kemisk tilstand</u> <u>senest 22. december</u> <u>2021</u>
<u>o3319</u>	Kommune(r): <u>Guldborgsund</u> Navn: <u>AVL,15F</u>	x1: <u>677824.36,</u> y1: <u>6086573.40,</u> x2: <u>677315.24,</u> y2: <u>6086750.99</u>	<u>RW1</u>	<u>0,55</u>	<u>God økologisk tilstand</u> <u>senest 22. december</u> <u>2027</u> <u>God kemisk tilstand</u> <u>senest 22. december</u> <u>2021</u>
<u>c00544</u>	Kommune(r): <u>Allerød,</u> <u>Frederikssund</u> Navn: <u>Græse Å, B3</u>	x1: <u>705066.17,</u> y1: <u>6192123.79,</u> x2: <u>701463.64,</u> y2: <u>6192220.99,</u> x3: <u>701463.64,</u> y3: <u>6192221.00,</u>	<u>RW1</u>	<u>3,85</u>	<u>God økologisk tilstand</u> <u>senest 22. december</u> <u>2027</u> <u>God kemisk tilstand</u>

		x4: 701463.64, y4: 6192220.99			senest 22. december 2021
<u>o8295 a</u>	Kommune(r): <u>Slagelse</u> Navn: <u>Bjerge Å</u>	x1: 653224.74, y1: 6127555.00, x2: 647640.30, y2: 6131320.49	RW2	7,19	God økologisk tilstand senest 22. december 2027 God kemisk tilstand senest 22. december 2021
<u>o8405 y</u>	Kommune(r): <u>Kalundborg</u> Navn: <u>Reerslev Møllerende, str. 2,</u>	x1: 652100.22, y1: 6162463.89, x2: 651517.85, y2: 6160877.17	RW2	1,87	God økologisk tilstand senest 22. december 2027 God kemisk tilstand senest 22. december 2021
<u>o3907</u>	Kommune(r): <u>Næstved</u> Navn: <u>HULEBÆKKEN</u>	x1: 683056.26, y1: 6126330.63, x2: 681843.50, y2: 6126924.19	RW1	1,54	God økologisk tilstand senest 22. december 2027 God kemisk tilstand senest 22. december 2021
<u>o5706</u>	Kommune(r): <u>Fredensborg</u> Navn: <u>ASMINDERØDGRØF TEN</u>	x1: 711890.87, y1: 6207961.26, x2: 710802.23, y2: 6208653.40	RW1	1,74	God økologisk tilstand senest 22. december 2027 God kemisk tilstand senest 22. december 2021
<u>o5362</u>	Kommune(r): <u>Egedal</u> Navn: <u>Bundså, B0</u>	x1: 705724.10, y1: 6188443.47, x2: 705160.17, y2: 6188834.32	RW1	0,72	God økologisk tilstand senest 22. december 2027 God kemisk tilstand senest 22. december 2021
<u>o8541 b</u>	Kommune(r): <u>Ballerup, Furesø, Egedal</u> Navn: <u>Jonstrup Å, B3</u>	x1: 708353.75, y1: 6184397.38, x2: 706559.63, y2: 6185748.46	RW2	2,72	God økologisk tilstand senest 22. december 2027 God kemisk tilstand senest 22. december 2021
<u>o3993</u>	Kommune(r): <u>Faxe</u> Navn: <u>2-30</u>	x1: 686168.05, y1: 6129251.99, x2: 685687.78, y2: 6129928.27	RW1	1,2	God økologisk tilstand senest 22. december 2021 God kemisk tilstand senest 22. december 2021
<u>o8670</u>	Kommune(r): <u>Gribskov</u>	x1: 697569.98, y1: 6217768.41,	RW2	5,01	God økologisk tilstand senest 22. december 2027

	Navn: <u>HØJBRO Å</u>	x2: <u>696522.83,</u> y2: <u>6221594.02</u>			<u>God kemisk tilstand</u> <u>senest 22. december</u> <u>2021</u>
<u>o9787</u>	Kommune(r): <u>Lolland</u> Navn: <u>ØRBY Å,18L</u>	x1: <u>652587.88,</u> y1: <u>6084645.17,</u> x2: <u>651530.49,</u> y2: <u>6083856.49</u>	<u>RW5</u>	<u>1,41</u>	<u>God økologisk tilstand</u> <u>senest 22. december</u> <u>2027</u> <u>God kemisk tilstand</u> <u>senest 22. december</u> <u>2021</u>
<u>o8503 b</u>	Kommune(r): <u>Roskilde</u> Navn: <u>Maglemose Å, B3,</u> <u>typ 2</u>	x1: <u>697731.29,</u> y1: <u>6174926.48,</u> x2: <u>697480.62,</u> y2: <u>6176998.75</u>	<u>RW2</u>	<u>2,71</u>	<u>God økologisk tilstand</u> <u>senest 22. december</u> <u>2027</u> <u>God kemisk tilstand</u> <u>senest 22. december</u> <u>2021</u>
<u>t118 x</u>	Kommune(r): <u>Roskilde, Lejre</u> Navn: <u>Kornerup</u> <u>Å/Kattinge</u>	x1: <u>689340.63,</u> y1: <u>6172820.95,</u> x2: <u>689251.63,</u> y2: <u>6173131.91,</u> x3: <u>689441.52,</u> y3: <u>6173088.34,</u> x4: <u>689430.80,</u> y4: <u>6173105.12</u>	<u>RW2</u>	<u>0,4</u>	<u>God økologisk tilstand</u> <u>senest 22. december</u> <u>2027</u> <u>God kemisk tilstand</u> <u>senest 22. december</u> <u>2021</u>
<u>ros 2.1 05360</u>	Kommune(r): <u>Kalundborg</u> Navn: <u>Bøstrup Å, str. 1</u>	x1: <u>642375.17,</u> y1: <u>6152517.88,</u> x2: <u>641197.98,</u> y2: <u>6151261.16</u>	<u>RW5</u>	<u>2,08</u>	<u>God økologisk tilstand</u> <u>senest 22. december</u> <u>2027</u> <u>God kemisk tilstand</u> <u>senest 22. december</u> <u>2021</u>
<u>o8450 f</u>	Kommune(r): <u>Roskilde, Lejre</u> Navn: <u>Viby Å, B1</u>	x1: <u>688905.16,</u> y1: <u>6162921.75,</u> x2: <u>687787.18,</u> y2: <u>6162406.05</u>	<u>RW2</u>	<u>2,1</u>	<u>God økologisk tilstand</u> <u>senest 22. december</u> <u>2027</u> <u>God kemisk tilstand</u> <u>senest 22. december</u> <u>2027</u>
<u>o8340 e</u>	Kommune(r): <u>Slagelse</u> Navn: <u>Skovse Å</u>	x1: <u>656783.55,</u> y1: <u>6143470.54,</u> x2: <u>651420.11,</u> y2: <u>6145026.49</u>	<u>RW2</u>	<u>7,61</u>	<u>God økologisk tilstand</u> <u>senest 22. december</u> <u>2027</u> <u>God kemisk tilstand</u> <u>senest 22. december</u> <u>2027</u>
<u>o4603 x</u>	Kommune(r): <u>Ringsted, Sorø</u> Navn: <u>Frøsmose Å, str. 2</u>	x1: <u>667470.37,</u> y1: <u>6152919.50,</u> x2: <u>666700.24,</u> y2: <u>6153244.00</u>	<u>RW1</u>	<u>0,96</u>	<u>God økologisk tilstand</u> <u>senest 22. december</u> <u>2027</u> <u>God kemisk tilstand</u> <u>senest 22. december</u> <u>2021</u>

<u>o5391 b</u>	Kommune(r): <u>Frederikssund</u> Navn: <u>Lyngerup Grøft, B0</u>	x1: <u>685866.06,</u> y1: <u>6189964.08,</u> x2: <u>685476.24,</u> y2: <u>6189569.97,</u> x3: <u>685766.94,</u> y3: <u>6190290.60,</u> x4: <u>685866.06,</u> y4: <u>6189964.08,</u> x5: <u>686308.98,</u> y5: <u>6189624.83,</u> x6: <u>685866.06,</u> y6: <u>6189964.08</u>	<u>RW1</u>	<u>1,61</u>	<u>God økologisk tilstand</u> <u>senest 22. december</u> <u>2027</u> <u>God kemisk tilstand</u> <u>senest 22. december</u> <u>2021</u>
<u>o9001</u>	Kommune(r): <u>Køge, Stevns</u> Navn: <u>Tryggevælde Å, B3,</u> <u>typ. 3</u>	x1: <u>704525.98,</u> y1: <u>6145644.10,</u> x2: <u>703787.13,</u> y2: <u>6146931.24</u>	<u>RW3</u>	<u>1,71</u>	<u>God økologisk tilstand</u> <u>senest 22. december</u> <u>2027</u> <u>God kemisk tilstand</u> <u>senest 22. december</u> <u>2021</u>
<u>o5574</u>	Kommune(r): <u>Fredensborg</u> Navn: <u>BASSEBÆK, typ 1</u>	x1: <u>712823.50,</u> y1: <u>6202309.11,</u> x2: <u>711920.55,</u> y2: <u>6203051.82</u>	<u>RW1</u>	<u>2,11</u>	<u>God økologisk tilstand</u> <u>senest 22. december</u> <u>2027</u> <u>God kemisk tilstand</u> <u>senest 22. december</u> <u>2021</u>
<u>o3449</u>	Kommune(r): <u>Vordingborg</u> Navn: <u>POMLERENDE</u>	x1: <u>724230.35,</u> y1: <u>6101225.86,</u> x2: <u>724221.75,</u> y2: <u>6101688.14</u>	<u>RW1</u>	<u>0,51</u>	<u>God økologisk tilstand</u> <u>senest 22. december</u> <u>2021</u> <u>God kemisk tilstand</u> <u>senest 22. december</u> <u>2021</u>
<u>c00166</u>	Kommune(r): <u>Greve</u> Navn: <u>Hederenden/Greve</u> <u>bæk</u>	x1: <u>702740.26,</u> y1: <u>6166271.09,</u> x2: <u>701546.41,</u> y2: <u>6166257.46</u>	<u>RW1</u>	<u>1,4</u>	<u>God økologisk tilstand</u> <u>senest 22. december</u> <u>2027</u> <u>God kemisk tilstand</u> <u>senest 22. december</u> <u>2021</u>
<u>o3904 b</u>	Kommune(r): <u>Faxe, Næstved</u> Navn: <u>T.T.BRØDEBÆK</u>	x1: <u>689036.31,</u> y1: <u>6126683.00,</u> x2: <u>689330.75,</u> y2: <u>6125200.50</u>	<u>RW1</u>	<u>3,12</u>	<u>God økologisk tilstand</u> <u>senest 22. december</u> <u>2021</u> <u>God kemisk tilstand</u> <u>senest 22. december</u> <u>2021</u>
<u>o8336</u>	Kommune(r): <u>Køge</u> Navn: <u>Vedskølle Å, B1,</u> <u>typ 2</u>	x1: <u>703228.57,</u> y1: <u>6147439.11,</u> x2: <u>700884.70,</u> y2: <u>6143739.57</u>	<u>RW2</u>	<u>5,45</u>	<u>God økologisk tilstand</u> <u>senest 22. december</u> <u>2027</u> <u>God kemisk tilstand</u> <u>senest 22. december</u> <u>2021</u>

<u>o8527</u>	<u>Kommune(r):</u> <u>Ballerup, Egedal</u> <u>Navn:</u> <u>Værebros Å</u>	<u>x1: 705243.45,</u> <u>y1: 6184037.20,</u> <u>x2: 704372.61,</u> <u>y2: 6182490.27</u>	<u>RW2</u>	<u>1,98</u>	<u>God økologisk tilstand</u> <u>senest 22. december</u> <u>2027</u> <u>God kemisk tilstand</u> <u>senest 22. december</u> <u>2027</u>
<u>o9269</u>	<u>Kommune(r):</u> <u>Holbæk</u> <u>Navn:</u> <u>28-3 nedre</u>	<u>x1: 656611.38,</u> <u>y1: 6162798.46,</u> <u>x2: 656600.49,</u> <u>y2: 6162210.34</u>	<u>RW4</u>	<u>0,59</u>	<u>God økologisk tilstand</u> <u>senest 22. december</u> <u>2027</u> <u>God kemisk tilstand</u> <u>senest 22. december</u> <u>2021</u>
<u>o5221_x</u>	<u>Kommune(r):</u> <u>Ballerup,</u> <u>Albertslund, Egedal</u> <u>Navn:</u> <u>Råmose / Risby Å</u>	<u>x1: 708087.84,</u> <u>y1: 6176957.93,</u> <u>x2: 709161.59,</u> <u>y2: 6180526.02</u>	<u>RW1</u>	<u>5,26</u>	<u>God økologisk tilstand</u> <u>senest 22. december</u> <u>2027</u> <u>God kemisk tilstand</u> <u>senest 22. december</u> <u>2021</u>
<u>o9790</u>	<u>Kommune(r):</u> <u>Guldborgsund</u> <u>Navn:</u> <u>FRIBRØDRE Å,7F</u>	<u>x1: 695753.53,</u> <u>y1: 6086724.96,</u> <u>x2: 695741.31,</u> <u>y2: 6084957.50</u>	<u>RW5</u>	<u>2,48</u>	<u>God økologisk tilstand</u> <u>senest 22. december</u> <u>2027</u> <u>God kemisk tilstand</u> <u>senest 22. december</u> <u>2021</u>
<u>o9864</u>	<u>Kommune(r):</u> <u>Sorø</u> <u>Navn:</u> <u>Sandlyng Å, str. 2</u>	<u>x1: 662545.29,</u> <u>y1: 6158409.31,</u> <u>x2: 662459.40,</u> <u>y2: 6162467.80</u>	<u>RW5</u>	<u>5,47</u>	<u>God økologisk tilstand</u> <u>senest 22. december</u> <u>2027</u> <u>God kemisk tilstand</u> <u>senest 22. december</u> <u>2021</u>
<u>o3650</u>	<u>Kommune(r):</u> <u>Næstved</u> <u>Navn:</u> <u>T.T.JERNBANEGRØF</u> <u>TEN</u>	<u>x1: 682598.18,</u> <u>y1: 6114280.48,</u> <u>x2: 681693.99,</u> <u>y2: 6114912.47,</u> <u>x3: 681991.63,</u> <u>y3: 6115511.98,</u> <u>x4: 681693.99,</u> <u>y4: 6114912.47,</u> <u>x5: 681693.99,</u> <u>y5: 6114912.47,</u> <u>x6: 681690.06,</u> <u>y6: 6114910.81</u>	<u>RW1</u>	<u>1,92</u>	<u>God økologisk tilstand</u> <u>senest 22. december</u> <u>2027</u> <u>God kemisk tilstand</u> <u>senest 22. december</u> <u>2021</u>
<u>ros 2.4 11700</u>	<u>Kommune(r):</u> <u>Faxe, Stevns</u> <u>Navn:</u> <u>Stevns Å, typ 2</u>	<u>x1: 704803.10,</u> <u>y1: 6134282.83,</u> <u>x2: 704017.81,</u> <u>y2: 6133458.80</u>	<u>RW5</u>	<u>1,4</u>	<u>God økologisk tilstand</u> <u>senest 22. december</u> <u>2027</u> <u>God kemisk tilstand</u> <u>senest 22. december</u> <u>2021</u>

<u>o9055 x</u>	Kommune(r): <u>Guldborgsund</u> Navn: <u>ÅLHOLMLØBET,44L</u>	x1: <u>674952.77,</u> y1: <u>6062716.39,</u> x2: <u>673849.69,</u> y2: <u>6062644.30</u>	<u>RW1</u>	<u>1,62</u>	<u>God økologisk tilstand</u> <u>senest 22. december</u> <u>2027</u> <u>God kemisk tilstand</u> <u>senest 22. december</u> <u>2021</u>
<u>o8535 a</u>	Kommune(r): <u>Egedal</u> Navn: <u>Værebros Å</u>	x1: <u>705494.15,</u> y1: <u>6185629.32,</u> x2: <u>705243.46,</u> y2: <u>6184037.21</u>	<u>RW2</u>	<u>1,84</u>	<u>God økologisk tilstand</u> <u>senest 22. december</u> <u>2027</u> <u>God kemisk tilstand</u> <u>senest 22. december</u> <u>2021</u>
<u>ros 2.3 02680</u>	Kommune(r): <u>Gribskov</u> Navn: <u>ESRUM Å</u>	x1: <u>709886.54,</u> y1: <u>6221355.73,</u> x2: <u>709669.17,</u> y2: <u>6222172.25</u>	<u>RW2</u>	<u>0,86</u>	<u>God økologisk tilstand</u> <u>senest 22. december</u> <u>2021</u> <u>God kemisk tilstand</u> <u>senest 22. december</u> <u>2021</u>
<u>c00203</u>	Kommune(r): <u>Holbæk</u> Navn: <u>Kobbels Å, str. 1 og</u> <u>Møllerenden</u>	x1: <u>657356.84,</u> y1: <u>6171712.49,</u> x2: <u>656392.82,</u> y2: <u>6170779.13,</u> x3: <u>657570.12,</u> y3: <u>6171357.12,</u> x4: <u>657356.84,</u> y4: <u>6171712.49,</u> x5: <u>657929.87,</u> y5: <u>6172441.29,</u> x6: <u>657356.84,</u> y6: <u>6171712.49</u>	<u>RW2</u>	<u>2,95</u>	<u>God økologisk tilstand</u> <u>senest 22. december</u> <u>2027</u> <u>God kemisk tilstand</u> <u>senest 22. december</u> <u>2021</u>
<u>o9196 x</u>	Kommune(r): <u>Slagelse</u> Navn: <u>Fladmose Å</u>	x1: <u>652818.12,</u> y1: <u>6124185.99,</u> x2: <u>652372.60,</u> y2: <u>6120358.26</u>	<u>RW5</u>	<u>6,46</u>	<u>God økologisk tilstand</u> <u>senest 22. december</u> <u>2027</u> <u>God kemisk tilstand</u> <u>senest 22. december</u> <u>2021</u>
<u>b00081</u>	Kommune(r): <u>Ringsted</u> Navn: <u>Fjællebroløbet</u>	x1: <u>681724.51,</u> y1: <u>6145588.18,</u> x2: <u>683220.73,</u> y2: <u>6149160.99</u>	<u>RW1</u>	<u>5,83</u>	<u>God økologisk tilstand</u> <u>senest 22. december</u> <u>2027</u> <u>God kemisk tilstand</u> <u>senest 22. december</u> <u>2021</u>
<u>o8590 b</u>	Kommune(r): <u>Hillerød</u> Navn: <u>Havelse Å, B1, typ 2</u>	x1: <u>698311.36,</u> y1: <u>6198451.67,</u> x2: <u>700391.54,</u> y2: <u>6199809.33,</u> x3: <u>698311.37,</u> y3: <u>6198451.66,</u> x4: <u>698311.36,</u>	<u>RW2</u>	<u>4,81</u>	<u>God økologisk tilstand</u> <u>senest 22. december</u> <u>2027</u> <u>God kemisk tilstand</u> <u>senest 22. december</u> <u>2021</u>

		<u>y4: 6198451.67,</u> <u>x5: 698311.36,</u> <u>y5: 6198451.67,</u> <u>x6: 698033.18,</u> <u>y6: 6198485.38</u>			
<u>o8328</u>	<u>Kommune(r):</u> <u>Ringsted, Sorø,</u> <u>Næstved</u> <u>Navn:</u> <u>Tuel Å, str. 2</u>	<u>x1: 671297.56,</u> <u>y1: 6143143.01,</u> <u>x2: 667069.99,</u> <u>y2: 6145222.49</u>	<u>RW2</u>	<u>6,94</u>	<u>God økologisk tilstand</u> <u>senest 22. december</u> <u>2027</u> <u>God kemisk tilstand</u> <u>senest 22. december</u> <u>2027</u>
<u>o5391 a</u>	<u>Kommune(r):</u> <u>Frederikssund</u> <u>Navn:</u> <u>Lyngerup Grøft, B1</u>	<u>x1: 685766.94,</u> <u>y1: 6190290.60,</u> <u>x2: 684518.84,</u> <u>y2: 6190680.73</u>	<u>RW1</u>	<u>1,32</u>	<u>God økologisk tilstand</u> <u>senest 22. december</u> <u>2021</u> <u>God kemisk tilstand</u> <u>senest 22. december</u> <u>2021</u>
<u>o8590 i</u>	<u>Kommune(r):</u> <u>Hillerød, Halsnæs</u> <u>Navn:</u> <u>Havelse Å, B1, typ 2</u>	<u>x1: 693722.83,</u> <u>y1: 6199111.69,</u> <u>x2: 698033.16,</u> <u>y2: 6198485.34</u>	<u>RW2</u>	<u>5,75</u>	<u>God økologisk tilstand</u> <u>senest 22. december</u> <u>2027</u> <u>God kemisk tilstand</u> <u>senest 22. december</u> <u>2027</u>
<u>o5059 a</u>	<u>Kommune(r):</u> <u>Holbæk</u> <u>Navn:</u> <u>Tt. Tuse Å, vdl 6-40</u>	<u>x1: 661635.97,</u> <u>y1: 6172201.15,</u> <u>x2: 661084.33,</u> <u>y2: 6171513.71</u>	<u>RW1</u>	<u>0,97</u>	<u>God økologisk tilstand</u> <u>senest 22. december</u> <u>2027</u> <u>God kemisk tilstand</u> <u>senest 22. december</u> <u>2021</u>
<u>o3071</u>	<u>Kommune(r):</u> <u>Holbæk</u> <u>Navn:</u> <u>Truelsbæk, str. 2</u>	<u>x1: 674983.64,</u> <u>y1: 6170698.08,</u> <u>x2: 674197.44,</u> <u>y2: 6170997.09</u>	<u>RW2</u>	<u>1,14</u>	<u>God økologisk tilstand</u> <u>senest 22. december</u> <u>2027</u> <u>God kemisk tilstand</u> <u>senest 22. december</u> <u>2021</u>
<u>o5178 x</u>	<u>Kommune(r):</u> <u>Kalundborg</u> <u>Navn:</u> <u>Langholm Rende</u>	<u>x1: 642850.72,</u> <u>y1: 6177692.49,</u> <u>x2: 641828.24,</u> <u>y2: 6178309.79</u>	<u>RW1</u>	<u>1,83</u>	<u>God økologisk tilstand</u> <u>senest 22. december</u> <u>2027</u> <u>God kemisk tilstand</u> <u>senest 22. december</u> <u>2021</u>
<u>o4801 a</u>	<u>Kommune(r):</u> <u>Greve, Roskilde,</u> <u>Solrød</u> <u>Navn:</u> <u>Karlstrup Møllebæk</u>	<u>x1: 705100.64,</u> <u>y1: 6160965.11,</u> <u>x2: 700478.34,</u> <u>y2: 6162069.43</u>	<u>RW1</u>	<u>5,95</u>	<u>God økologisk tilstand</u> <u>senest 22. december</u> <u>2027</u> <u>God kemisk tilstand</u> <u>senest 22. december</u> <u>2021</u>

<u>ros 2.2 11500</u>	Kommune(r): <u>Roskilde</u> Navn: <u>Østrup Bæk</u>	x1: <u>700155.32,</u> y1: <u>6178545.92,</u> x2: <u>699811.54,</u> y2: <u>6180053.63</u>	<u>RW1</u>	<u>1,9</u>	<u>God økologisk tilstand</u> <u>senest 22. december</u> <u>2027</u> <u>God kemisk tilstand</u> <u>senest 22. december</u> <u>2021</u>
<u>o4358 y</u>	Kommune(r): <u>Sorø</u> Navn: <u>Lynge Bæk, str. 2</u>	x1: <u>663365.89,</u> y1: <u>6139857.56,</u> x2: <u>661400.00,</u> y2: <u>6142905.97</u>	<u>RW1</u>	<u>4,58</u>	<u>God økologisk tilstand</u> <u>senest 22. december</u> <u>2027</u> <u>God kemisk tilstand</u> <u>senest 22. december</u> <u>2021</u>
<u>o8460</u>	Kommune(r): <u>Ishøj, Vallensbæk</u> Navn: <u>Store Vejle Å, B3,</u> <u>typ 2</u>	x1: <u>711683.01,</u> y1: <u>6169615.04,</u> x2: <u>712885.46,</u> y2: <u>6167703.98</u>	<u>RW2</u>	<u>2,72</u>	<u>God økologisk tilstand</u> <u>senest 22. december</u> <u>2027</u> <u>God kemisk tilstand</u> <u>senest 22. december</u> <u>2027</u>
<u>o3216</u>	Kommune(r): <u>Guldborgsund</u> Navn: <u>ØSTRE</u> <u>BØGELØB,20</u>	x1: <u>682480.12,</u> y1: <u>6064860.15,</u> x2: <u>681483.05,</u> y2: <u>6064686.50</u>	<u>RW1</u>	<u>1,14</u>	<u>God økologisk tilstand</u> <u>senest 22. december</u> <u>2027</u> <u>God kemisk tilstand</u> <u>senest 22. december</u> <u>2021</u>
<u>o8550</u>	Kommune(r): <u>Furesø, Allerød,</u> <u>Egedal</u> Navn: <u>HESTETANGS Å, typ</u> <u>2</u>	x1: <u>709360.23,</u> y1: <u>6189068.20,</u> x2: <u>708361.21,</u> y2: <u>6190248.79</u>	<u>RW2</u>	<u>1,73</u>	<u>God økologisk tilstand</u> <u>senest 22. december</u> <u>2027</u> <u>God kemisk tilstand</u> <u>senest 22. december</u> <u>2021</u>
<u>o8079</u>	Kommune(r): <u>Guldborgsund</u> Navn: <u>SAKSKØBING Å,49L</u>	x1: <u>669511.56,</u> y1: <u>6075882.37,</u> x2: <u>671799.41,</u> y2: <u>6072932.18</u>	<u>RW2</u>	<u>4,82</u>	<u>God økologisk tilstand</u> <u>senest 22. december</u> <u>2027</u> <u>God kemisk tilstand</u> <u>senest 22. december</u> <u>2027</u>
<u>o5943 x</u>	Kommune(r): <u>Gribskov</u> Navn: <u>BØGEGRØFTEN</u>	x1: <u>708989.47,</u> y1: <u>6218214.16,</u> x2: <u>708424.67,</u> y2: <u>6217623.17,</u> x3: <u>708940.26,</u> y3: <u>6217274.30,</u> x4: <u>708989.47,</u> y4: <u>6218214.16,</u> x5: <u>709362.21,</u> y5: <u>6218695.44,</u> x6: <u>708989.47,</u> y6: <u>6218214.16</u>	<u>RW1</u>	<u>3,2</u>	<u>God økologisk tilstand</u> <u>senest 22. december</u> <u>2027</u> <u>God kemisk tilstand</u> <u>senest 22. december</u> <u>2021</u>

<u>o4321</u>	<u>Kommune(r):</u> <u>Slagelse</u> <u>Navn:</u> <u>Vejrbæk</u>	<u>x1: 655426.00,</u> <u>y1: 6140877.50,</u> <u>x2: 652571.23,</u> <u>y2: 6139703.93</u>	<u>RW1</u>	<u>4,04</u>	<u>God økologisk tilstand</u> <u>senest 22. december</u> <u>2021</u> <u>God kemisk tilstand</u> <u>senest 22. december</u> <u>2021</u>
<u>o8067</u>	<u>Kommune(r):</u> <u>Guldborgsund</u> <u>Navn:</u> <u>AVL,53L</u>	<u>x1: 683113.04,</u> <u>y1: 6063200.96,</u> <u>x2: 681140.70,</u> <u>y2: 6063908.53</u>	<u>RW2</u>	<u>2,3</u>	<u>God økologisk tilstand</u> <u>senest 22. december</u> <u>2027</u> <u>God kemisk tilstand</u> <u>senest 22. december</u> <u>2021</u>
<u>nyk 2.5 403</u>	<u>Kommune(r):</u> <u>Næstved</u> <u>Navn:</u> <u>FLADSA</u>	<u>x1: 677301.50,</u> <u>y1: 6118640.57,</u> <u>x2: 676232.25,</u> <u>y2: 6119237.70</u>	<u>RW2</u>	<u>1,65</u>	<u>God økologisk tilstand</u> <u>senest 22. december</u> <u>2021</u> <u>God kemisk tilstand</u> <u>senest 22. december</u> <u>2021</u>
<u>o4637</u>	<u>Kommune(r):</u> <u>Køge, Ringsted</u> <u>Navn:</u> <u>15-20</u>	<u>x1: 684598.60,</u> <u>y1: 6153143.50,</u> <u>x2: 683238.59,</u> <u>y2: 6151168.08,</u> <u>x3: 684228.00,</u> <u>y3: 6154855.49,</u> <u>x4: 684598.60,</u> <u>y4: 6153143.50,</u> <u>x5: 684598.60,</u> <u>y5: 6153143.50,</u> <u>x6: 683793.24,</u> <u>y6: 6153041.49</u>	<u>RW1</u>	<u>6,64</u>	<u>God økologisk tilstand</u> <u>senest 22. december</u> <u>2027</u> <u>God kemisk tilstand</u> <u>senest 22. december</u> <u>2021</u>
<u>o4996</u>	<u>Kommune(r):</u> <u>Holbæk</u> <u>Navn:</u> <u>Lovledsbækken</u>	<u>x1: 655986.95,</u> <u>y1: 6170004.18,</u> <u>x2: 655957.28,</u> <u>y2: 6169042.83,</u> <u>x3: 655986.95,</u> <u>y3: 6170004.18,</u> <u>x4: 655486.99,</u> <u>y4: 6169780.38,</u> <u>x5: 656392.82,</u> <u>y5: 6170779.13,</u> <u>x6: 655986.95,</u> <u>y6: 6170004.18</u>	<u>RW1</u>	<u>2,69</u>	<u>God økologisk tilstand</u> <u>senest 22. december</u> <u>2027</u> <u>God kemisk tilstand</u> <u>senest 22. december</u> <u>2021</u>
<u>c00025</u>	<u>Kommune(r):</u> <u>Solrød</u> <u>Navn:</u> <u>Ejrebæk</u>	<u>x1: 699749.27,</u> <u>y1: 6160992.51,</u> <u>x2: 700220.90,</u> <u>y2: 6160286.85</u>	<u>RW1</u>	<u>0,95</u>	<u>God økologisk tilstand</u> <u>senest 22. december</u> <u>2027</u> <u>God kemisk tilstand</u> <u>senest 22. december</u> <u>2021</u>
<u>o9755</u>	<u>Kommune(r):</u> <u>Guldborgsund</u>	<u>x1: 680850.61,</u> <u>y1: 6065660.74,</u>	<u>RW5</u>	<u>1,67</u>	<u>God økologisk tilstand</u> <u>senest 22. december</u>

	Navn: <u>FREJLEV Å,54L</u>	x2: <u>679449.69,</u> y2: <u>6065623.47</u>			<u>2027</u> God kemisk tilstand senest 22. december <u>2021</u>
<u>o8288 a</u>	Kommune(r): <u>Stevns</u> Navn: <u>Bækken, typ 2</u>	x1: <u>715332.06,</u> y1: <u>6134315.43,</u> x2: <u>709948.72,</u> y2: <u>6137219.33</u>	<u>RW2</u>	<u>6,77</u>	<u>God økologisk tilstand</u> <u>senest 22. december</u> <u>2027</u> <u>God kemisk tilstand</u> <u>senest 22. december</u> <u>2027</u>
<u>o3314 x</u>	Kommune(r): <u>Guldborgsund</u> Navn: <u>T.T.GUNDSLEV</u> <u>Å,1G</u>	x1: <u>687568.37,</u> y1: <u>6085554.50,</u> x2: <u>686542.00,</u> y2: <u>6085468.99</u>	<u>RW1</u>	<u>1,11</u>	<u>God økologisk tilstand</u> <u>senest 22. december</u> <u>2027</u> <u>God kemisk tilstand</u> <u>senest 22. december</u> <u>2021</u>
<u>o8458 a</u>	Kommune(r): <u>Lejre</u> Navn: <u>Taderødbæk, B1</u>	x1: <u>678108.25,</u> y1: <u>6166613.82,</u> x2: <u>676914.81,</u> y2: <u>6166780.00</u>	<u>RW2</u>	<u>1,81</u>	<u>God økologisk tilstand</u> <u>senest 22. december</u> <u>2027</u> <u>God kemisk tilstand</u> <u>senest 22. december</u> <u>2021</u>
<u>c00399</u>	Kommune(r): <u>Næstved</u> Navn: <u>32-12-1</u>	x1: <u>663275.47,</u> y1: <u>6135656.85,</u> x2: <u>661237.18,</u> y2: <u>6135872.00,</u> x3: <u>663280.38,</u> y3: <u>6135696.97,</u> x4: <u>663275.47,</u> y4: <u>6135656.85,</u> x5: <u>663446.55,</u> y5: <u>6135580.68,</u> x6: <u>663275.47,</u> y6: <u>6135656.85,</u> x7: <u>663446.55,</u> y7: <u>6135580.68,</u> x8: <u>663512.37,</u> y8: <u>6135670.98,</u> x9: <u>663587.30,</u> y9: <u>6135540.99,</u> x10: <u>663446.55,</u> y10: <u>6135580.68,</u> x11: <u>663587.30,</u> y11: <u>6135540.99,</u> x12: <u>662921.00,</u> y12: <u>6134553.99,</u> x13: <u>664097.00,</u> y13: <u>6135538.93,</u> x14: <u>663587.30,</u> y14: <u>6135540.99,</u>	<u>RW1</u>	<u>5,86</u>	<u>God økologisk tilstand</u> <u>senest 22. december</u> <u>2027</u> <u>God kemisk tilstand</u> <u>senest 22. december</u> <u>2021</u>

		x15: 664208.69, y15: 6135710.37, x16: 664070.82, y16: 6135500.78			
<u>o3917</u>	Kommune(r): <u>Næstved</u> Navn: <u>SKIDENRENDE</u>	x1: 681843.82, y1: 6126924.38, x2: 680646.94, y2: 6127262.48	<u>RW1</u>	<u>1,47</u>	God økologisk tilstand senest 22. december <u>2021</u> God kemisk tilstand senest 22. december <u>2021</u>
<u>o8299</u>	Kommune(r): <u>Faxe</u> Navn: <u>Stenkildebæk, B1</u>	x1: 691090.54, y1: 6139868.60, x2: 694673.40, y2: 6138290.07	<u>RW2</u>	<u>4,33</u>	God økologisk tilstand senest 22. december <u>2021</u> God kemisk tilstand senest 22. december <u>2021</u>
<u>o3911</u>	Kommune(r): <u>Faxe</u> Navn: <u>SUSÅ (HULEÅ)</u>	x1: 692313.37, y1: 6126125.58, x2: 691892.25, y2: 6127117.50	<u>RW1</u>	<u>1,26</u>	God økologisk tilstand senest 22. december <u>2021</u> God kemisk tilstand senest 22. december <u>2021</u>
<u>o5374_y</u>	Kommune(r): <u>Egedal</u> Navn: <u>Damvad Å, B1, typ 1</u>	x1: 705494.15, y1: 6185629.32, x2: 704220.33, y2: 6187681.69	<u>RW1</u>	<u>3,07</u>	God økologisk tilstand senest 22. december <u>2027</u> God kemisk tilstand senest 22. december <u>2021</u>
<u>o8371_x</u>	Kommune(r): <u>Køge, Faxe, Ringsted</u> Navn: <u>Slimminge Å, B1</u>	x1: 689987.38, y1: 6143547.93, x2: 687181.08, y2: 6144530.77	<u>RW2</u>	<u>4,1</u>	God økologisk tilstand senest 22. december <u>2027</u> God kemisk tilstand senest 22. december <u>2021</u>
<u>o5552_y</u>	Kommune(r): <u>Hillerød</u> Navn: <u>Freerslevhegnrøft en</u>	x1: 702720.88, y1: 6201032.49, x2: 700391.54, y2: 6199809.33	<u>RW1</u>	<u>3,9</u>	God økologisk tilstand senest 22. december <u>2027</u> God kemisk tilstand senest 22. december <u>2021</u>
<u>o8529_a</u>	Kommune(r): <u>Egedal</u> Navn: <u>Værebro Å, typ 2</u>	x1: 704372.61, y1: 6182490.27, x2: 702584.27, y2: 6181880.66	<u>RW2</u>	<u>2,51</u>	God økologisk tilstand senest 22. december <u>2027</u> God kemisk tilstand senest 22. december <u>2021</u>

<u>o4133</u>	Kommune(r): <u>Næstved</u> Navn: <u>32-9</u>	x1: <u>664847.87,</u> y1: <u>6134862.47,</u> x2: <u>664551.37,</u> y2: <u>6134233.50,</u> x3: <u>664847.87,</u> y3: <u>6134862.47,</u> x4: <u>664832.91,</u> y4: <u>6134971.10,</u> x5: <u>664900.09,</u> y5: <u>6134958.42,</u> x6: <u>664847.87,</u> y6: <u>6134862.47</u>	<u>RW1</u>	<u>1,2</u>	<u>God økologisk tilstand</u> <u>senest 22. december</u> <u>2021</u> <u>God kemisk tilstand</u> <u>senest 22. december</u> <u>2021</u>
<u>o8301 e</u>	Kommune(r): <u>Stevns</u> Navn: <u>Gammelsø Bæk</u>	x1: <u>700415.80,</u> y1: <u>6139271.15,</u> x2: <u>699463.22,</u> y2: <u>6137582.85</u>	<u>RW2</u>	<u>2,06</u>	<u>God økologisk tilstand</u> <u>senest 22. december</u> <u>2027</u> <u>God kemisk tilstand</u> <u>senest 22. december</u> <u>2021</u>
<u>o3029 x</u>	Kommune(r): <u>Stevns</u> Navn: <u>Ellebæk, C, typ 2</u>	x1: <u>709749.91,</u> y1: <u>6135586.41,</u> x2: <u>707724.57,</u> y2: <u>6137586.08</u>	<u>RW2</u>	<u>3,19</u>	<u>God økologisk tilstand</u> <u>senest 22. december</u> <u>2027</u> <u>God kemisk tilstand</u> <u>senest 22. december</u> <u>2021</u>
<u>o8450 e</u>	Kommune(r): <u>Roskilde, Lejre</u> Navn: <u>Bregnetved Å, typ 2</u>	x1: <u>687692.50,</u> y1: <u>6160008.42,</u> x2: <u>687807.09,</u> y2: <u>6162389.85</u>	<u>RW2</u>	<u>2,78</u>	<u>God økologisk tilstand</u> <u>senest 22. december</u> <u>2027</u> <u>God kemisk tilstand</u> <u>senest 22. december</u> <u>2021</u>
<u>o3861</u>	Kommune(r): <u>Næstved</u> Navn: <u>RÅDMANDSGRØFT</u> <u>EN,27</u>	x1: <u>675351.12,</u> y1: <u>6124553.50,</u> x2: <u>674900.81,</u> y2: <u>6124349.99</u>	<u>RW1</u>	<u>0,53</u>	<u>God økologisk tilstand</u> <u>senest 22. december</u> <u>2027</u> <u>God kemisk tilstand</u> <u>senest 22. december</u> <u>2021</u>
<u>o3406</u>	Kommune(r): <u>Vordingborg</u> Navn: <u>T.T.BAKKEBØLLE</u> <u>BÆK,15.V02.02</u>	x1: <u>690798.49,</u> y1: <u>6097110.50,</u> x2: <u>690177.50,</u> y2: <u>6096708.94,</u> x3: <u>691070.56,</u> y3: <u>6097138.98,</u> x4: <u>690798.49,</u> y4: <u>6097110.50,</u> x5: <u>691138.51,</u> y5: <u>6097649.98,</u> x6: <u>690798.49,</u> y6: <u>6097110.50</u>	<u>RW1</u>	<u>1,74</u>	<u>God økologisk tilstand</u> <u>senest 22. december</u> <u>2027</u> <u>God kemisk tilstand</u> <u>senest 22. december</u> <u>2021</u>
<u>o8565 b</u>	Kommune(r): <u>Frederikssund</u>	x1: <u>697810.11,</u> y1: <u>6193090.04,</u>	<u>RW2</u>	<u>5,28</u>	<u>God økologisk tilstand</u> <u>senest 22. december</u>

	Navn: <u>Græse Å, B1, typ 2</u>	x2: <u>693069.14,</u> y2: <u>6193978.03</u>			<u>2027</u> <u>God kemisk tilstand</u> <u>senest 22. december</u> <u>2027</u>
<u>nyk 2.5 2375</u>	Kommune(r): <u>Lolland</u> Navn: <u>NÆLDEVADS Å</u>	x1: <u>656113.85,</u> y1: <u>6075856.27,</u> x2: <u>655729.16,</u> y2: <u>6074900.73</u>	<u>RW5</u>	<u>1,08</u>	<u>God økologisk tilstand</u> <u>senest 22. december</u> <u>2027</u> <u>God kemisk tilstand</u> <u>senest 22. december</u> <u>2021</u>
<u>c00431</u>	Kommune(r): <u>Lejre</u> Navn: <u>Gevninge Å og</u> <u>Kilde til Lejre Å</u>	x1: <u>686869.28,</u> y1: <u>6168797.06,</u> x2: <u>685669.35,</u> y2: <u>6172451.70,</u> x3: <u>686869.37,</u> y3: <u>6168796.90,</u> x4: <u>686869.28,</u> y4: <u>6168797.06,</u> x5: <u>686869.28,</u> y5: <u>6168797.06,</u> x6: <u>686826.76,</u> y6: <u>6168792.98</u>	<u>RW2</u>	<u>4,92</u>	<u>God økologisk tilstand</u> <u>senest 22. december</u> <u>2027</u> <u>God kemisk tilstand</u> <u>senest 22. december</u> <u>2021</u>
<u>o8267</u>	Kommune(r): <u>Næstved</u> Navn: <u>Hulebæk</u>	x1: <u>665330.45,</u> y1: <u>6134471.91,</u> x2: <u>664646.32,</u> y2: <u>6133093.49</u>	<u>RW2</u>	<u>1,94</u>	<u>God økologisk tilstand</u> <u>senest 22. december</u> <u>2027</u> <u>God kemisk tilstand</u> <u>senest 22. december</u> <u>2021</u>
<u>o8387</u>	Kommune(r): <u>Køge, Solrød</u> Navn: <u>Skensved Å, B2</u>	x1: <u>702640.03,</u> y1: <u>6156074.64,</u> x2: <u>695423.93,</u> y2: <u>6157616.50</u>	<u>RW2</u>	<u>9,27</u>	<u>God økologisk tilstand</u> <u>senest 22. december</u> <u>2027</u> <u>God kemisk tilstand</u> <u>senest 22. december</u> <u>2027</u>
<u>o3820</u>	Kommune(r): <u>Faxe</u> Navn: <u>T.T.LILLE Å</u>	x1: <u>698981.36,</u> y1: <u>6122983.74,</u> x2: <u>698587.96,</u> y2: <u>6122678.89</u>	<u>RW1</u>	<u>0,55</u>	<u>God økologisk tilstand</u> <u>senest 22. december</u> <u>2027</u> <u>God kemisk tilstand</u> <u>senest 22. december</u> <u>2021</u>
<u>o4783 a</u>	Kommune(r): <u>Kalundborg</u> Navn: <u>24-9-2</u>	x1: <u>651517.85,</u> y1: <u>6160877.17,</u> x2: <u>650131.66,</u> y2: <u>6161146.73,</u> x3: <u>648889.94,</u> y3: <u>6160564.38,</u> x4: <u>648884.82,</u> y4: <u>6160601.13,</u> x5: <u>649207.61,</u>	<u>RW1</u>	<u>4,73</u>	<u>God økologisk tilstand</u> <u>senest 22. december</u> <u>2021</u> <u>God kemisk tilstand</u> <u>senest 22. december</u> <u>2021</u>

		<u>y5: 6160775.67,</u> <u>x6: 648884.82,</u> <u>y6: 6160601.13,</u> <u>x7: 649207.61,</u> <u>y7: 6160775.67,</u> <u>x8: 649127.18,</u> <u>y8: 6160812.85,</u> <u>x9: 649335.35,</u> <u>y9: 6160712.19,</u> <u>x10: 649149.42,</u> <u>y10: 6160360.92,</u> <u>x11: 649335.35,</u> <u>y11: 6160712.19,</u> <u>x12: 649207.61,</u> <u>y12: 6160775.67,</u> <u>x13: 649447.64,</u> <u>y13: 6160653.31,</u> <u>x14: 649335.35,</u> <u>y14: 6160712.19,</u> <u>x15: 649447.64,</u> <u>y15: 6160653.31,</u> <u>x16: 649427.29,</u> <u>y16: 6160257.64,</u> <u>x17: 650131.66,</u> <u>y17: 6161146.73,</u> <u>x18: 649447.64,</u> <u>y18: 6160653.31,</u> <u>x19: 650131.66,</u> <u>y19: 6161146.73,</u> <u>x20: 650015.87,</u> <u>y20: 6161286.98,</u> <u>x21: 648884.82,</u> <u>y21: 6160601.13,</u> <u>x22: 648677.28,</u> <u>y22: 6160350.18</u>			
<u>o8422 c</u>	<u>Kommune(r):</u> <u>Holbæk,</u> <u>Kalundborg, Sorø</u> <u>Navn:</u> <u>Åmose Å, str. 3, typ</u> <u>2</u>	<u>x1: 657351.15,</u> <u>y1: 6162530.34,</u> <u>x2: 652100.22,</u> <u>y2: 6162463.89</u>	<u>RW2</u>	<u>6,02</u>	<u>God økologisk tilstand</u> <u>senest 22. december</u> <u>2027</u> <u>God kemisk tilstand</u> <u>senest 22. december</u> <u>2021</u>
<u>o8371 h</u>	<u>Kommune(r):</u> <u>Køge</u> <u>Navn:</u> <u>Tangmosebækken,</u> <u>typ 2</u>	<u>x1: 701409.33,</u> <u>y1: 6149787.27,</u> <u>x2: 701292.62,</u> <u>y2: 6147814.02</u>	<u>RW2</u>	<u>2,25</u>	<u>God økologisk tilstand</u> <u>senest 22. december</u> <u>2027</u> <u>God kemisk tilstand</u> <u>senest 22. december</u> <u>2021</u>
<u>o8308 k</u>	<u>Kommune(r):</u> <u>Faxe, Næstved</u> <u>Navn:</u> <u>SUSÅ</u>	<u>x1: 680745.12,</u> <u>y1: 6135036.50,</u> <u>x2: 682260.31,</u> <u>y2: 6137328.50</u>	<u>RW2</u>	<u>5,65</u>	<u>God økologisk tilstand</u> <u>senest 22. december</u> <u>2027</u> <u>God kemisk tilstand</u>

					<u>senest 22. december 2021</u>
<u>c00365</u>	<u>Kommune(r):</u> <u>Stevns</u> <u>Navn:</u> <u>Møllerende og Tt.</u> <u>Møllerende ved</u>	<u>x1: 714448.08,</u> <u>y1: 6142111.58,</u> <u>x2: 713735.81,</u> <u>y2: 6141849.31,</u> <u>x3: 714448.08,</u> <u>y3: 6142111.58,</u> <u>x4: 714461.32,</u> <u>y4: 6142857.44,</u> <u>x5: 714448.08,</u> <u>y5: 6142111.58,</u> <u>x6: 714538.87,</u> <u>y6: 6141782.17</u>	<u>RW2</u>	<u>2,64</u>	<u>God økologisk tilstand</u> <u>senest 22. december 2027</u> <u>God kemisk tilstand</u> <u>senest 22. december 2021</u>
<u>o8990 a</u>	<u>Kommune(r):</u> <u>Næstved</u> <u>Navn:</u> <u>NEDRE SUSÅ</u>	<u>x1: 674698.24,</u> <u>y1: 6127440.99,</u> <u>x2: 670742.47,</u> <u>y2: 6131497.58,</u> <u>x3: 670742.47,</u> <u>y3: 6131497.58,</u> <u>x4: 670166.94,</u> <u>y4: 6132000.49,</u> <u>x5: 670742.47,</u> <u>y5: 6131497.58,</u> <u>x6: 670166.94,</u> <u>y6: 6132000.49,</u> <u>x7: 670166.94,</u> <u>y7: 6132000.49,</u> <u>x8: 669688.15,</u> <u>y8: 6132161.58</u>	<u>RW3</u>	<u>10,66</u>	<u>God økologisk tilstand</u> <u>senest 22. december 2027</u> <u>God kemisk tilstand</u> <u>senest 22. december 2021</u>
<u>o5559</u>	<u>Kommune(r):</u> <u>Hillerød</u> <u>Navn:</u> <u>Grønnekilde</u>	<u>x1: 708231.66,</u> <u>y1: 6202216.96,</u> <u>x2: 707794.55,</u> <u>y2: 6201973.33</u>	<u>RW1</u>	<u>0,53</u>	<u>God økologisk tilstand</u> <u>senest 22. december 2021</u> <u>God kemisk tilstand</u> <u>senest 22. december 2021</u>
<u>o8281</u>	<u>Kommune(r):</u> <u>Faxe</u> <u>Navn:</u> <u>Tryggevælde Å, B2</u>	<u>x1: 694371.84,</u> <u>y1: 6133226.76,</u> <u>x2: 695432.19,</u> <u>y2: 6136269.34</u>	<u>RW2</u>	<u>5,65</u>	<u>God økologisk tilstand</u> <u>senest 22. december 2027</u> <u>God kemisk tilstand</u> <u>senest 22. december 2021</u>
<u>o4047</u>	<u>Kommune(r):</u> <u>Næstved</u> <u>Navn:</u> <u>AFLØB FRA</u> <u>MATR.21,135</u>	<u>x1: 674770.81,</u> <u>y1: 6130193.97,</u> <u>x2: 673686.94,</u> <u>y2: 6131887.49,</u> <u>x3: 674707.30,</u> <u>y3: 6129843.49,</u> <u>x4: 674497.69,</u> <u>y4: 6129315.99,</u> <u>x5: 674775.71,</u> <u>y5: 6130212.89,</u>	<u>RW1</u>	<u>3,72</u>	<u>God økologisk tilstand</u> <u>senest 22. december 2027</u> <u>God kemisk tilstand</u> <u>senest 22. december 2021</u>

		<u>x6: 674770.81,</u> <u>y6: 6130193.97,</u> <u>x7: 674770.81,</u> <u>y7: 6130193.97,</u> <u>x8: 674707.30,</u> <u>y8: 6129843.49,</u> <u>x9: 675073.25,</u> <u>y9: 6129830.99,</u> <u>x10: 674707.30,</u> <u>y10: 6129843.49</u>			
<u>c00163</u>	<u>Kommune(r):</u> <u>Ringsted, Sorø,</u> <u>Næstved</u> <u>Navn:</u> <u>Suså, str. 8 og Næs</u> <u>Å,35</u>	<u>x1: 676335.81,</u> <u>y1: 6139719.49,</u> <u>x2: 670162.55,</u> <u>y2: 6142339.03,</u> <u>x3: 666222.03,</u> <u>y3: 6139288.40,</u> <u>x4: 665896.69,</u> <u>y4: 6139658.50,</u> <u>x5: 666447.08,</u> <u>y5: 6140015.23,</u> <u>x6: 666040.06,</u> <u>y6: 6140183.50,</u> <u>x7: 666447.08,</u> <u>y7: 6140015.23,</u> <u>x8: 665896.69,</u> <u>y8: 6139658.50,</u> <u>x9: 666584.00,</u> <u>y9: 6140017.91,</u> <u>x10: 666497.94,</u> <u>y10: 6140227.98,</u> <u>x11: 666584.00,</u> <u>y11: 6140017.91,</u> <u>x12: 666447.08,</u> <u>y12: 6140015.23,</u> <u>x13: 669490.55,</u> <u>y13: 6142021.99,</u> <u>x14: 669120.37,</u> <u>y14: 6142138.99,</u> <u>x15: 669490.55,</u> <u>y15: 6142021.99,</u> <u>x16: 666584.00,</u> <u>y16: 6140017.91,</u> <u>x17: 669586.93,</u> <u>y17: 6142105.50,</u> <u>x18: 669490.55,</u> <u>y18: 6142021.99,</u> <u>x19: 669422.56,</u> <u>y19: 6142424.99,</u> <u>x20: 669586.93,</u> <u>y20: 6142105.50,</u> <u>x21: 670162.55,</u> <u>y21: 6142339.03,</u> <u>x22: 669586.93,</u> <u>y22: 6142105.50,</u>	<u>RW3</u>	<u>19,74</u>	<u>God økologisk tilstand</u> <u>senest 22. december</u> <u>2027</u> <u>God kemisk tilstand</u> <u>senest 22. december</u> <u>2021</u>

		<u>x23: 670374.57,</u> <u>y23: 6142195.98,</u> <u>x24: 670162.55,</u> <u>y24: 6142339.03,</u> <u>x25: 665896.69,</u> <u>y25: 6139658.50,</u> <u>x26: 664311.31,</u> <u>y26: 6139768.47</u>			
<u>ros 2.4 06162</u>	Kommune(r): <u>Køge</u> Navn: <u>Vedskølle Å, B1,</u> <u>typ 2 bb</u>	<u>x1: 700884.70,</u> <u>y1: 6143739.57,</u> <u>x2: 699234.39,</u> <u>y2: 6143494.50</u>	<u>RW5</u>	<u>1,93</u>	<u>God økologisk tilstand</u> <u>senest 22. december</u> <u>2027</u> <u>God kemisk tilstand</u> <u>senest 22. december</u> <u>2021</u>
<u>o8153 y</u>	Kommune(r): <u>Vordingborg</u> Navn: <u>MERN Å</u>	<u>x1: 694445.10,</u> <u>y1: 6105205.80,</u> <u>x2: 697274.41,</u> <u>y2: 6103818.29,</u> <u>x3: 694623.67,</u> <u>y3: 6105249.57,</u> <u>x4: 694741.09,</u> <u>y4: 6105033.45</u>	<u>RW2</u>	<u>5,01</u>	<u>God økologisk tilstand</u> <u>senest 22. december</u> <u>2027</u> <u>God kemisk tilstand</u> <u>senest 22. december</u> <u>2021</u>
<u>o4635</u>	Kommune(r): <u>Ringsted</u> Navn: <u>11-40</u>	<u>x1: 670717.05,</u> <u>y1: 6154662.93,</u> <u>x2: 669820.69,</u> <u>y2: 6154410.87,</u> <u>x3: 670745.18,</u> <u>y3: 6154761.99,</u> <u>x4: 670717.05,</u> <u>y4: 6154662.93,</u> <u>x5: 670803.99,</u> <u>y5: 6154629.50,</u> <u>x6: 670717.05,</u> <u>y6: 6154662.93</u>	<u>RW1</u>	<u>1,35</u>	<u>God økologisk tilstand</u> <u>senest 22. december</u> <u>2027</u> <u>God kemisk tilstand</u> <u>senest 22. december</u> <u>2021</u>
<u>o4977 a</u>	Kommune(r): <u>Holbæk</u> Navn: <u>25-21</u>	<u>x1: 650936.90,</u> <u>y1: 6168136.25,</u> <u>x2: 651174.27,</u> <u>y2: 6169256.86,</u> <u>x3: 650936.90,</u> <u>y3: 6168136.25,</u> <u>x4: 650821.42,</u> <u>y4: 6167170.74,</u> <u>x5: 650936.90,</u> <u>y5: 6168136.25,</u> <u>x6: 650875.71,</u> <u>y6: 6168165.79</u>	<u>RW1</u>	<u>2,87</u>	<u>God økologisk tilstand</u> <u>senest 22. december</u> <u>2027</u> <u>God kemisk tilstand</u> <u>senest 22. december</u> <u>2021</u>
<u>o8417</u>	Kommune(r): <u>Roskilde</u> Navn: <u>Skelbækken, typ 2</u>	<u>x1: 695621.45,</u> <u>y1: 6163375.34,</u> <u>x2: 692995.56,</u> <u>y2: 6163355.59</u>	<u>RW2</u>	<u>2,97</u>	<u>God økologisk tilstand</u> <u>senest 22. december</u> <u>2027</u> <u>God kemisk tilstand</u> <u>senest 22. december</u> <u>2021</u>

<u>ros 2.2 05340</u>	Kommune(r): <u>Frederikssund</u> Navn: <u>Uden navn</u>	<u>x1: 690486.10,</u> <u>y1: 6189605.75,</u> <u>x2: 690246.47,</u> <u>y2: 6189515.48</u>	<u>RW1</u>	<u>0,26</u>	<u>God økologisk tilstand</u> <u>senest 22. december</u> <u>2027</u> <u>God kemisk tilstand</u> <u>senest 22. december</u> <u>2021</u>
<u>t95</u>	Kommune(r): <u>Ringsted</u> Navn: <u>18-13</u>	<u>x1: 678415.07,</u> <u>y1: 6152426.60,</u> <u>x2: 678322.35,</u> <u>y2: 6152003.95</u>	<u>RW1</u>	<u>0,51</u>	<u>God økologisk tilstand</u> <u>senest 22. december</u> <u>2021</u> <u>God kemisk tilstand</u> <u>senest 22. december</u> <u>2021</u>
<u>c00421</u>	Kommune(r): <u>Køge</u> Navn: <u>Tangmosebækken,</u> <u>typ 2</u>	<u>x1: 701292.62,</u> <u>y1: 6147814.02,</u> <u>x2: 700706.05,</u> <u>y2: 6146864.19</u>	<u>RW2</u>	<u>1,32</u>	<u>God økologisk tilstand</u> <u>senest 22. december</u> <u>2027</u> <u>God kemisk tilstand</u> <u>senest 22. december</u> <u>2021</u>
<u>o4331</u>	Kommune(r): <u>Sorø</u> Navn: <u>29-11</u>	<u>x1: 667542.14,</u> <u>y1: 6140822.05,</u> <u>x2: 666924.32,</u> <u>y2: 6141007.97</u>	<u>RW1</u>	<u>0,72</u>	<u>God økologisk tilstand</u> <u>senest 22. december</u> <u>2021</u> <u>God kemisk tilstand</u> <u>senest 22. december</u> <u>2021</u>
<u>o3945 a</u>	Kommune(r): <u>Faxe</u> Navn: <u>T.T.SUSÅ 2</u>	<u>x1: 691145.45,</u> <u>y1: 6127149.63,</u> <u>x2: 690683.25,</u> <u>y2: 6126368.49</u>	<u>RW1</u>	<u>1,03</u>	<u>God økologisk tilstand</u> <u>senest 22. december</u> <u>2021</u> <u>God kemisk tilstand</u> <u>senest 22. december</u> <u>2021</u>
<u>o4249</u>	Kommune(r): <u>Slagelse</u> Navn: <u>Bøstruprenden</u>	<u>x1: 654475.45,</u> <u>y1: 6138458.99,</u> <u>x2: 653535.82,</u> <u>y2: 6138400.97,</u> <u>x3: 654475.45,</u> <u>y3: 6138458.99,</u> <u>x4: 654182.56,</u> <u>y4: 6138630.47,</u> <u>x5: 654833.02,</u> <u>y5: 6138295.94,</u> <u>x6: 654475.45,</u> <u>y6: 6138458.99</u>	<u>RW1</u>	<u>2,01</u>	<u>God økologisk tilstand</u> <u>senest 22. december</u> <u>2021</u> <u>God kemisk tilstand</u> <u>senest 22. december</u> <u>2021</u>
<u>o3470 y</u>	Kommune(r): <u>Vordingborg</u> Navn: <u>PRÆSTEMARKSVAN</u> <u>DLØBET</u>	<u>x1: 692797.75,</u> <u>y1: 6103887.48,</u> <u>x2: 691716.67,</u> <u>y2: 6101746.68</u>	<u>RW1</u>	<u>2,98</u>	<u>God økologisk tilstand</u> <u>senest 22. december</u> <u>2027</u> <u>God kemisk tilstand</u> <u>senest 22. december</u> <u>2021</u>

<u>nyk 2.5 216</u>	<u>Kommune(r):</u> <u>Næstved</u> <u>Navn:</u> <u>MØLLE Å</u>	<u>x1: 685975.51,</u> <u>y1: 6119475.98,</u> <u>x2: 685623.69,</u> <u>y2: 6119279.43</u>	<u>RW1</u>	<u>0,55</u>	<u>God økologisk tilstand</u> <u>senest 22. december</u> <u>2021</u> <u>God kemisk tilstand</u> <u>senest 22. december</u> <u>2021</u>
<u>o8503 a</u>	<u>Kommune(r):</u> <u>Roskilde</u> <u>Navn:</u> <u>Maglemose Å, B2</u>	<u>x1: 695602.93,</u> <u>y1: 6178116.62,</u> <u>x2: 697480.62,</u> <u>y2: 6176998.75</u>	<u>RW2</u>	<u>2,83</u>	<u>God økologisk tilstand</u> <u>senest 22. december</u> <u>2027</u> <u>God kemisk tilstand</u> <u>senest 22. december</u> <u>2021</u>
<u>o8612 b</u>	<u>Kommune(r):</u> <u>Fredensborg,</u> <u>Hørsholm</u> <u>Navn:</u> <u>USSERØD Å</u>	<u>x1: 718116.75,</u> <u>y1: 6199143.87,</u> <u>x2: 718341.61,</u> <u>y2: 6203689.88</u>	<u>RW2</u>	<u>5,53</u>	<u>God økologisk tilstand</u> <u>senest 22. december</u> <u>2027</u> <u>God kemisk tilstand</u> <u>senest 22. december</u> <u>2027</u>
<u>t107</u>	<u>Kommune(r):</u> <u>Kalundborg</u> <u>Navn:</u> <u>31-17c</u>	<u>x1: 645830.19,</u> <u>y1: 6166632.02,</u> <u>x2: 646164.12,</u> <u>y2: 6166527.73</u>	<u>RW1</u>	<u>0,44</u>	<u>God økologisk tilstand</u> <u>senest 22. december</u> <u>2021</u> <u>God kemisk tilstand</u> <u>senest 22. december</u> <u>2021</u>
<u>o8515 e</u>	<u>Kommune(r):</u> <u>Høje Taastrup,</u> <u>Egedal, Roskilde</u> <u>Navn:</u> <u>Hove Å, B3</u>	<u>x1: 701839.22,</u> <u>y1: 6180393.82,</u> <u>x2: 704228.15,</u> <u>y2: 6178415.83</u>	<u>RW2</u>	<u>3,4</u>	<u>God økologisk tilstand</u> <u>senest 22. december</u> <u>2027</u> <u>God kemisk tilstand</u> <u>senest 22. december</u> <u>2027</u>
<u>o8364 x</u>	<u>Kommune(r):</u> <u>Ringsted</u> <u>Navn:</u> <u>18-5</u>	<u>x1: 676447.04,</u> <u>y1: 6152507.78,</u> <u>x2: 676695.37,</u> <u>y2: 6154536.00</u>	<u>RW2</u>	<u>2,91</u>	<u>God økologisk tilstand</u> <u>senest 22. december</u> <u>2021</u> <u>God kemisk tilstand</u> <u>senest 22. december</u> <u>2021</u>
<u>o3735 a</u>	<u>Kommune(r):</u> <u>Faxe</u> <u>Navn:</u> <u>T.T.MOSEBØLLE</u> <u>BÆK 5</u>	<u>x1: 694387.32,</u> <u>y1: 6118542.46,</u> <u>x2: 694008.02,</u> <u>y2: 6118760.81</u>	<u>RW1</u>	<u>0,52</u>	<u>God økologisk tilstand</u> <u>senest 22. december</u> <u>2021</u> <u>God kemisk tilstand</u> <u>senest 22. december</u> <u>2021</u>
<u>nyk 2.6 3490</u>	<u>Kommune(r):</u> <u>Vordingborg</u> <u>Navn:</u> <u>T.T.HJELM BUGT</u>	<u>x1: 710696.38,</u> <u>y1: 6093236.21,</u> <u>x2: 710475.26,</u> <u>y2: 6093715.69</u>	<u>RW1</u>	<u>0,81</u>	<u>God økologisk tilstand</u> <u>senest 22. december</u> <u>2027</u> <u>God kemisk tilstand</u>

					senest 22. december 2021
--	--	--	--	--	-----------------------------

Anvendt koordinatsystem: EPSG:25832

2. Miljømål for søer

Miljømål for søer findes i tabel 2.1. og 2.2. I tabellerne er angivet de enkelte søers nummer, beliggenhedskommune eller -kommuner (som identificeret ud fra foreliggende oplysninger), eventuelle navn, afgrænsende koordinater, type, areal og miljømål.

Søernes til enhver tid aktuelle tilstand, herunder i forhold til de enkelte kvalitetselementer, skal beskyttes mod forringelse, jf. § 7, stk. 2, nr. 1, i lov om vandplanlægning. Resultatet af [Styrelsen for Grøn Arealomlægning og Vandmiljøs og, for så vidt angår forekomst af visse forurenende stoffer](#), Miljøstyrelsens seneste klassificering af tilstanden i henhold til bekendtgørelse om overvågning af overfladevandets, grundvandets og beskyttede områders tilstand og om naturovervågning af internationale naturbeskyttelsesområder kan ses på MiljøGIS, hvortil der er adgang fra [Miljøstyrelsens-Styrelsen for Grøn Arealomlægning og Vandmiljøs](#) hjemmeside.

En sø opfylder det konkret fastlagte miljømål, når søens aktuelle tilstand kan klassificeres med en tilstandsklasse, jf. bekendtgørelse om overvågning af overfladevandets, grundvandets og beskyttede områders tilstand og om naturovervågning af internationale naturbeskyttelsesområder, der mindst svarer til det fastlagte mål.

Tabel 2.1. Miljømål for søer.

Nummer	Navn og kommune(r)	Afgrænsede koordinater	Type	Areal (ha)	Miljømål
<u>658</u>	Kommune(r): <u>Kalundborg</u> Navn: <u>Avnsø v. Svebølle</u>	<u>x1: 646495.57,</u> <u>y1: 6168728.71</u>	<u>LWTYPE10</u>	<u>6,5</u>	<u>God økologisk tilstand</u> <u>senest 22. december</u> <u>2027</u> <u>God kemisk tilstand</u> <u>senest 22. december</u> <u>2027</u>
<u>659</u>	Kommune(r): <u>Kalundborg</u> Navn: <u>Bliden</u>	<u>x1: 645891.33,</u> <u>y1: 6159192.56</u>	<u>LWTYPE9</u>	<u>4,9</u>	<u>God økologisk tilstand</u> <u>efter 22. december</u> <u>2027</u> <u>God kemisk tilstand</u> <u>senest 22. december</u> <u>2027</u>
<u>660</u>	Kommune(r): <u>Holbæk</u> Navn: <u>Brændeløkke Dam</u>	<u>x1: 653161.50,</u> <u>y1: 6166003.19</u>	<u>LWTYPE9</u>	<u>5,8</u>	<u>God økologisk tilstand</u> <u>senest 22. december</u> <u>2027</u> <u>God kemisk tilstand</u> <u>senest 22. december</u> <u>2027</u>
<u>661</u>	Kommune(r): <u>Odsherred</u> Navn: <u>Dybesø</u>	<u>x1: 671423.46,</u> <u>y1: 6205428.57</u>	<u>LWTYPE9</u>	<u>16,5</u>	<u>God økologisk tilstand</u> <u>senest 22. december</u> <u>2021</u> <u>God kemisk tilstand</u>

					<u>senest 22. december 2027</u>
<u>662</u>	<u>Kommune(r): Holbæk</u> <u>Navn: Dyssemose</u>	<u>x1: 669129.08, y1: 6163922.68</u>	<u>LWTYPE9</u>	<u>6,1</u>	<u>God økologisk tilstand efter 22. december 2027</u> <u>God kemisk tilstand senest 22. december 2027</u>
<u>663</u>	<u>Kommune(r): Kalundborg</u> <u>Navn: Etdam</u>	<u>x1: 639254.62, y1: 6177805.07</u>	<u>LWTYPE11</u>	<u>8,7</u>	<u>God økologisk tilstand efter 22. december 2027</u> <u>God kemisk tilstand senest 22. december 2027</u>
<u>664</u>	<u>Kommune(r): Odsherred</u> <u>Navn: Flyndersø</u>	<u>x1: 671909.04, y1: 6206053.90</u>	<u>LWTYPE15</u>	<u>2,2</u>	<u>God økologisk tilstand efter 22. december 2027</u> <u>God kemisk tilstand senest 22. december 2027</u>
<u>665</u>	<u>Kommune(r): Kalundborg</u> <u>Navn: Grevens Sø</u>	<u>x1: 640336.61, y1: 6174394.27</u>	<u>LWTYPE9</u>	<u>7,6</u>	<u>God økologisk tilstand efter 22. december 2027</u> <u>God kemisk tilstand senest 22. december 2027</u>
<u>666</u>	<u>Kommune(r): Odsherred</u> <u>Navn: Gudmindrup Mose</u>	<u>x1: 660572.43, y1: 6198653.00</u>	<u>LWTYPE9</u>	<u>5,7</u>	<u>God økologisk tilstand efter 22. december 2027</u> <u>God kemisk tilstand senest 22. december 2021</u>
<u>669</u>	<u>Kommune(r): Odsherred</u> <u>Navn: Højby Sø</u>	<u>x1: 662869.16, y1: 6199953.96</u>	<u>LWTYPE9</u>	<u>38,9</u>	<u>God økologisk tilstand efter 22. december 2027</u> <u>God kemisk tilstand senest 22. december 2027</u>
<u>670</u>	<u>Kommune(r): Kalundborg</u> <u>Navn: Krageø Sø</u>	<u>x1: 636341.45, y1: 6180446.88</u>	<u>LWTYPE15</u>	<u>10,8</u>	<u>God økologisk tilstand efter 22. december 2027</u> <u>God kemisk tilstand senest 22. december 2027</u>

<u>671</u>	Kommune(r): <u>Kalundborg</u> Navn: <u>Løgtved 1</u>	<u>x1: 644586.36,</u> <u>y1: 6172293.09</u>	<u>LWTYPE10</u>	<u>14,5</u>	<u>God økologisk tilstand</u> <u>senest 22. december</u> <u>2021</u> <u>God kemisk tilstand</u> <u>senest 22. december</u> <u>2027</u>
<u>672</u>	Kommune(r): <u>Kalundborg</u> Navn: <u>Løgtved 2</u>	<u>x1: 644867.99,</u> <u>y1: 6171804.48</u>	<u>LWTYPE9</u>	<u>5,2</u>	<u>God økologisk tilstand</u> <u>senest 22. december</u> <u>2021</u> <u>God kemisk tilstand</u> <u>senest 22. december</u> <u>2027</u>
<u>673</u>	Kommune(r): <u>Kalundborg</u> Navn: <u>Madesø</u>	<u>x1: 646156.18,</u> <u>y1: 6166064.70</u>	<u>LWTYPE9</u>	<u>28,4</u>	<u>God økologisk tilstand</u> <u>efter 22. december</u> <u>2027</u> <u>God kemisk tilstand</u> <u>senest 22. december</u> <u>2027</u>
<u>674</u>	Kommune(r): <u>Holbæk</u> Navn: <u>Rajemose</u>	<u>x1: 652987.32,</u> <u>y1: 6166972.42</u>	<u>LWTYPE9</u>	<u>7,5</u>	<u>God økologisk tilstand</u> <u>efter 22. december</u> <u>2027</u> <u>God kemisk tilstand</u> <u>senest 22. december</u> <u>2027</u>
<u>675</u>	Kommune(r): <u>Kalundborg</u> Navn: <u>Saltbæk Vig</u>	<u>x1: 636719.59,</u> <u>y1: 6177567.20</u>	<u>LWTYPE11</u>	<u>1612,2</u>	<u>God økologisk tilstand</u> <u>efter 22. december</u> <u>2027</u> <u>God kemisk tilstand</u> <u>senest 22. december</u> <u>2021</u>
<u>676</u>	Kommune(r): <u>Kalundborg,</u> <u>Holbæk</u> Navn: <u>Skarresø</u>	<u>x1: 649191.76,</u> <u>y1: 6169874.55</u>	<u>LWTYPE9</u>	<u>192,8</u>	<u>God økologisk tilstand</u> <u>senest 22. december</u> <u>2027</u> <u>God kemisk tilstand</u> <u>senest 22. december</u> <u>2027</u>
<u>678</u>	Kommune(r): <u>Kalundborg</u> Navn: <u>Sø i Rævemose</u>	<u>x1: 643046.58,</u> <u>y1: 6157402.89</u>	<u>LWTYPE15</u>	<u>4,5</u>	<u>God økologisk tilstand</u> <u>efter 22. december</u> <u>2027</u> <u>God kemisk tilstand</u> <u>senest 22. december</u> <u>2027</u>
<u>679</u>	Kommune(r): <u>Kalundborg</u> Navn: <u>Sø ved Lille Åmose</u>	<u>x1: 646767.11,</u> <u>y1: 6166201.20</u>	<u>LWTYPE9</u>	<u>8,2</u>	<u>God økologisk tilstand</u> <u>efter 22. december</u> <u>2027</u> <u>God kemisk tilstand</u>

					<u>senest 22. december 2027</u>
<u>680</u>	<u>Kommune(r):</u> <u>Kalundborg</u> <u>Navn:</u> <u>Sømose</u>	<u>x1: 643581.54,</u> <u>y1: 6185180.13</u>	<u>LWTYPE15</u>	<u>7,4</u>	<u>God økologisk tilstand</u> <u>efter 22. december</u> <u>2027</u> <u>God kemisk tilstand</u> <u>senest 22. december</u> <u>2027</u>
<u>681</u>	<u>Kommune(r):</u> <u>Kalundborg</u> <u>Navn:</u> <u>Tidam</u>	<u>x1: 639977.16,</u> <u>y1: 6176828.11</u>	<u>LWTYPE11</u>	<u>3,3</u>	<u>God økologisk tilstand</u> <u>senest 22. december</u> <u>2021</u> <u>God kemisk tilstand</u> <u>senest 22. december</u> <u>2027</u>
<u>682</u>	<u>Kommune(r):</u> <u>Kalundborg</u> <u>Navn:</u> <u>Tissø</u>	<u>x1: 644109.19,</u> <u>y1: 6161136.00</u>	<u>LWTYPE10</u>	<u>1259,7</u>	<u>God økologisk tilstand</u> <u>efter 22. december</u> <u>2027</u> <u>God kemisk tilstand</u> <u>senest 22. december</u> <u>2027</u>
<u>684</u>	<u>Kommune(r):</u> <u>Gribskov, Halsnæs,</u> <u>Hillerød</u> <u>Navn:</u> <u>Arresø</u>	<u>x1: 695576.27,</u> <u>y1: 6207815.58</u>	<u>LWTYPE10</u>	<u>3955,2</u>	<u>God økologisk tilstand</u> <u>efter 22. december</u> <u>2027</u> <u>God kemisk tilstand</u> <u>senest 22. december</u> <u>2027</u>
<u>685</u>	<u>Kommune(r):</u> <u>Lejre</u> <u>Navn:</u> <u>Avnsø v. Kirke</u> <u>Hvalsø</u>	<u>x1: 682120.47,</u> <u>y1: 6161447.07</u>	<u>LWTYPE14</u>	<u>4,7</u>	<u>God økologisk tilstand</u> <u>senest 22. december</u> <u>2027</u> <u>God kemisk tilstand</u> <u>senest 22. december</u> <u>2027</u>
<u>687</u>	<u>Kommune(r):</u> <u>Lejre</u> <u>Navn:</u> <u>Buesø</u>	<u>x1: 688009.16,</u> <u>y1: 6170170.84</u>	<u>LWTYPE10</u>	<u>5,6</u>	<u>God økologisk tilstand</u> <u>efter 22. december</u> <u>2027</u> <u>God kemisk tilstand</u> <u>senest 22. december</u> <u>2027</u>
<u>688</u>	<u>Kommune(r):</u> <u>Egedal,</u> <u>Frederikssund,</u> <u>Allerød</u> <u>Navn:</u> <u>Buresø</u>	<u>x1: 701766.42,</u> <u>y1: 6191215.59</u>	<u>LWTYPE10</u>	<u>75,4</u>	<u>God økologisk tilstand</u> <u>senest 22. december</u> <u>2021</u> <u>God kemisk tilstand</u> <u>senest 22. december</u> <u>2027</u>

<u>691</u>	Kommune(r): <u>Roskilde</u> Navn: <u>Darup Grusgravssø</u> <u>øst</u>	<u>x1: 693204.12,</u> <u>y1: 6167595.22</u>	<u>LWTYPE10</u>	<u>5,1</u>	<u>God økologisk tilstand</u> <u>senest 22. december</u> <u>2021</u> <u>God kemisk tilstand</u> <u>senest 22. december</u> <u>2027</u>
<u>692</u>	Kommune(r): <u>Lejre</u> Navn: <u>Ellesø</u>	<u>x1: 681890.33,</u> <u>y1: 6160907.44</u>	<u>LWTYPE13</u>	<u>2,1</u>	<u>God økologisk tilstand</u> <u>efter 22. december</u> <u>2027</u> <u>God kemisk tilstand</u> <u>senest 22. december</u> <u>2027</u>
<u>694</u>	Kommune(r): <u>Frederikssund</u> Navn: <u>Eskilsø Rørmose</u>	<u>x1: 693387.25,</u> <u>y1: 6180572.22</u>	<u>LWTYPE15</u>	<u>12,4</u>	<u>God økologisk tilstand</u> <u>efter 22. december</u> <u>2027</u> <u>God kemisk tilstand</u> <u>senest 22. december</u> <u>2027</u>
<u>696</u>	Kommune(r): <u>Hillerød</u> Navn: <u>Frederiksborg</u> <u>Slotssø</u>	<u>x1: 706335.42,</u> <u>y1: 6203611.03</u>	<u>LWTYPE10</u>	<u>23,1</u>	<u>God økologisk tilstand</u> <u>efter 22. december</u> <u>2027</u> <u>God kemisk tilstand</u> <u>senest 22. december</u> <u>2027</u>
<u>697</u>	Kommune(r): <u>Lejre</u> Navn: <u>Fuglesø, Bognæs</u>	<u>x1: 688772.87,</u> <u>y1: 6174699.77</u>	<u>LWTYPE9</u>	<u>2,4</u>	<u>God økologisk tilstand</u> <u>senest 22. december</u> <u>2027</u> <u>God kemisk tilstand</u> <u>senest 22. december</u> <u>2027</u>
<u>698</u>	Kommune(r): <u>Egedal</u> Navn: <u>Fuglesø, Stenløse</u>	<u>x1: 702059.24,</u> <u>y1: 6184744.88</u>	<u>LWTYPE9</u>	<u>5</u>	<u>God økologisk tilstand</u> <u>senest 22. december</u> <u>2027</u> <u>God kemisk tilstand</u> <u>senest 22. december</u> <u>2027</u>
<u>699</u>	Kommune(r): <u>Roskilde</u> Navn: <u>Gundsømagle Sø</u>	<u>x1: 700095.46,</u> <u>y1: 6180227.41</u>	<u>LWTYPE9</u>	<u>28,1</u>	<u>God økologisk tilstand</u> <u>efter 22. december</u> <u>2027</u> <u>God kemisk tilstand</u> <u>senest 22. december</u> <u>2027</u>
<u>704</u>	Kommune(r): <u>Odsherred</u> Navn: <u>Hovvig</u>	<u>x1: 669490.17,</u> <u>y1: 6200575.45</u>	<u>LWTYPE15</u>	<u>68,3</u>	<u>God økologisk tilstand</u> <u>efter 22. december</u> <u>2027</u> <u>God kemisk tilstand</u>

					<u>senest 22. december 2027</u>
<u>706</u>	<u>Kommune(r): Roskilde</u> <u>Navn: Kamstrup Grusgravssø</u>	<u>x1: 694180.83, y1: 6167225.99</u>	<u>LWTYPE10</u>	<u>6,2</u>	<u>God økologisk tilstand efter 22. december 2027</u> <u>God kemisk tilstand senest 22. december 2027</u>
<u>709</u>	<u>Kommune(r): Leire</u> <u>Navn: Kornerup Sø</u>	<u>x1: 687901.74, y1: 6168897.03</u>	<u>LWTYPE9</u>	<u>7,2</u>	<u>God økologisk tilstand efter 22. december 2027</u> <u>God kemisk tilstand senest 22. december 2027</u>
<u>710</u>	<u>Kommune(r): Hillerød</u> <u>Navn: Langebjerg Sø</u>	<u>x1: 702074.10, y1: 6196484.97</u>	<u>LWTYPE10</u>	<u>5</u>	<u>God økologisk tilstand efter 22. december 2027</u> <u>God kemisk tilstand senest 22. december 2027</u>
<u>712</u>	<u>Kommune(r): Leire, Roskilde</u> <u>Navn: Lille Kattinge Sø</u>	<u>x1: 689277.11, y1: 6171564.46</u>	<u>LWTYPE9</u>	<u>4,4</u>	<u>God økologisk tilstand senest 22. december 2027</u> <u>God kemisk tilstand senest 22. december 2027</u>
<u>713</u>	<u>Kommune(r): Egedal</u> <u>Navn: Løjesø</u>	<u>x1: 702441.36, y1: 6182629.46</u>	<u>LWTYPE9</u>	<u>5,3</u>	<u>God økologisk tilstand efter 22. december 2027</u> <u>God kemisk tilstand senest 22. december 2027</u>
<u>714</u>	<u>Kommune(r): Holbæk</u> <u>Navn: Maglesø v. Brorfelde</u>	<u>x1: 669321.74, y1: 6168391.94</u>	<u>LWTYPE10</u>	<u>14,1</u>	<u>God økologisk tilstand senest 22. december 2027</u> <u>God kemisk tilstand senest 22. december 2027</u>
<u>716</u>	<u>Kommune(r): Høje Taastrup</u> <u>Navn: Porsemosø</u>	<u>x1: 707136.54, y1: 6176895.58</u>	<u>LWTYPE13</u>	<u>2,7</u>	<u>God økologisk tilstand senest 22. december 2021</u> <u>God kemisk tilstand senest 22. december 2027</u>

<u>717</u>	Kommune(r): <u>Roskilde</u> Navn: <u>Ramsø</u>	<u>x1: 693343.52,</u> <u>y1: 6163167.29</u>	<u>LWTYPE13</u>	<u>6</u>	<u>God økologisk tilstand</u> <u>efter 22. december</u> <u>2027</u> <u>God kemisk tilstand</u> <u>senest 22. december</u> <u>2021</u>
<u>718</u>	Kommune(r): <u>Frederikssund</u> Navn: <u>Selsø Sø</u>	<u>x1: 688199.03,</u> <u>y1: 6182114.30</u>	<u>LWTYPE11</u>	<u>86,6</u>	<u>God økologisk tilstand</u> <u>efter 22. december</u> <u>2027</u> <u>God kemisk tilstand</u> <u>senest 22. december</u> <u>2027</u>
<u>719</u>	Kommune(r): <u>Furesø</u> Navn: <u>Skallemose</u>	<u>x1: 710706.36,</u> <u>y1: 6184559.54</u>	<u>LWTYPE9</u>	<u>3</u>	<u>God økologisk tilstand</u> <u>senest 22. december</u> <u>2027</u> <u>God kemisk tilstand</u> <u>senest 22. december</u> <u>2027</u>
<u>722</u>	Kommune(r): <u>Herlev</u> Navn: <u>Smørmose</u>	<u>x1: 715910.49,</u> <u>y1: 6183541.22</u>	<u>LWTYPE13</u>	<u>2,8</u>	<u>God økologisk tilstand</u> <u>senest 22. december</u> <u>2027</u> <u>God kemisk tilstand</u> <u>senest 22. december</u> <u>2027</u>
<u>724</u>	Kommune(r): <u>Hillerød</u> Navn: <u>Store Gribsø</u>	<u>x1: 706091.80,</u> <u>y1: 6209268.34</u>	<u>LWTYPE2</u>	<u>9,6</u>	<u>God økologisk tilstand</u> <u>efter 22. december</u> <u>2027</u> <u>God kemisk tilstand</u> <u>senest 22. december</u> <u>2027</u>
<u>725</u>	Kommune(r): <u>Lejre, Roskilde</u> Navn: <u>Store Kattinge Sø</u>	<u>x1: 689563.62,</u> <u>y1: 6172324.97</u>	<u>LWTYPE9</u>	<u>66,6</u>	<u>God økologisk tilstand</u> <u>efter 22. december</u> <u>2027</u> <u>God kemisk tilstand</u> <u>senest 22. december</u> <u>2027</u>
<u>726</u>	Kommune(r): <u>Egedal</u> Navn: <u>Stormosen</u>	<u>x1: 708468.79,</u> <u>y1: 6182034.24</u>	<u>LWTYPE9</u>	<u>7,6</u>	<u>God økologisk tilstand</u> <u>efter 22. december</u> <u>2027</u> <u>God kemisk tilstand</u> <u>senest 22. december</u> <u>2027</u>
<u>728</u>	Kommune(r): <u>Hillerød</u> Navn: <u>Strøllille Gravsø</u>	<u>x1: 695313.82,</u> <u>y1: 6198990.73</u>	<u>LWTYPE10</u>	<u>13,7</u>	<u>God økologisk tilstand</u> <u>senest 22. december</u> <u>2021</u> <u>God kemisk tilstand</u>

					<u>senest 22. december 2027</u>
<u>729</u>	Kommune(r): <u>Lejre, Roskilde</u> Navn: <u>Svogerslev Sø</u>	<u>x1: 689019.37,</u> <u>y1: 6170370.06</u>	<u>LWTYPE9</u>	<u>24,4</u>	<u>God økologisk tilstand efter 22. december 2027</u> <u>God kemisk tilstand senest 22. december 2027</u>
<u>730</u>	Kommune(r): <u>Furesø</u> Navn: <u>Søndersø</u>	<u>x1: 710347.10,</u> <u>y1: 6186111.92</u>	<u>LWTYPE10</u>	<u>123</u>	<u>God økologisk tilstand efter 22. december 2027</u> <u>God kemisk tilstand senest 22. december 2027</u>
<u>731</u>	Kommune(r): <u>Hillerød</u> Navn: <u>Teglgård Sø</u>	<u>x1: 707051.55,</u> <u>y1: 6202535.48</u>	<u>LWTYPE13</u>	<u>5,3</u>	<u>God økologisk tilstand senest 22. december 2021</u> <u>God kemisk tilstand senest 22. december 2027</u>
<u>732</u>	Kommune(r): <u>Holbæk</u> Navn: <u>Torbenfeld Sø</u>	<u>x1: 658189.16,</u> <u>y1: 6168569.08</u>	<u>LWTYPE9</u>	<u>14,6</u>	<u>God økologisk tilstand efter 22. december 2027</u> <u>God kemisk tilstand senest 22. december 2027</u>
<u>736</u>	Kommune(r): <u>Egedal</u> Navn: <u>Veksømose Sø</u>	<u>x1: 703516.48,</u> <u>y1: 6184249.28</u>	<u>LWTYPE9</u>	<u>5</u>	<u>God økologisk tilstand efter 22. december 2027</u> <u>God kemisk tilstand senest 22. december 2027</u>
<u>739</u>	Kommune(r): <u>Gladsaxe, Lyngby-Taarbæk, Furesø</u> Navn: <u>Bagsværd Sø</u>	<u>x1: 717111.46,</u> <u>y1: 6186045.81</u>	<u>LWTYPE9</u>	<u>116,4</u>	<u>God økologisk tilstand efter 22. december 2027</u> <u>God kemisk tilstand senest 22. december 2027</u>
<u>740</u>	Kommune(r): <u>Allerød</u> Navn: <u>Bastrup Sø</u>	<u>x1: 704878.76,</u> <u>y1: 6190708.82</u>	<u>LWTYPE10</u>	<u>31</u>	<u>God økologisk tilstand senest 22. december 2027</u> <u>God kemisk tilstand senest 22. december 2027</u>

<u>741</u>	Kommune(r): <u>Rudersdal</u> Navn: <u>Birkerød Sø</u>	<u>x1: 714473.32,</u> <u>y1: 6193195.81</u>	<u>LWTYPE9</u>	<u>8,6</u>	<u>God økologisk tilstand</u> <u>senest 22. december</u> <u>2027</u> <u>God kemisk tilstand</u> <u>senest 22. december</u> <u>2027</u>
<u>742</u>	Kommune(r): <u>Helsingør</u> Navn: <u>Bondedam</u>	<u>x1: 720917.92,</u> <u>y1: 6218629.61</u>	<u>LWTYPE13</u>	<u>12,1</u>	<u>God økologisk tilstand</u> <u>senest 22. december</u> <u>2027</u> <u>God kemisk tilstand</u> <u>senest 22. december</u> <u>2027</u>
<u>744</u>	Kommune(r): <u>Helsingør</u> Navn: <u>Bøgeholm Sø</u>	<u>x1: 719918.60,</u> <u>y1: 6218551.69</u>	<u>LWTYPE13</u>	<u>26,5</u>	<u>God økologisk tilstand</u> <u>efter 22. december</u> <u>2027</u> <u>God kemisk tilstand</u> <u>senest 22. december</u> <u>2027</u>
<u>745</u>	Kommune(r): <u>Rudersdal</u> Navn: <u>Bøllemose</u>	<u>x1: 723205.83,</u> <u>y1: 6192559.68</u>	<u>LWTYPE5</u>	<u>1,9</u>	<u>God økologisk tilstand</u> <u>efter 22. december</u> <u>2027</u> <u>God kemisk tilstand</u> <u>senest 22. december</u> <u>2027</u>
<u>746</u>	Kommune(r): <u>København</u> Navn: <u>Damhus Sø</u>	<u>x1: 718539.51,</u> <u>y1: 6175614.41</u>	<u>LWTYPE9</u>	<u>46,5</u>	<u>God økologisk tilstand</u> <u>efter 22. december</u> <u>2027</u> <u>God kemisk tilstand</u> <u>senest 22. december</u> <u>2027</u>
<u>748</u>	Kommune(r): <u>Fredensborg</u> Navn: <u>Donse Storedam</u>	<u>x1: 712684.30,</u> <u>y1: 6199701.36</u>	<u>LWTYPE9</u>	<u>15,9</u>	<u>God økologisk tilstand</u> <u>efter 22. december</u> <u>2027</u> <u>God kemisk tilstand</u> <u>senest 22. december</u> <u>2027</u>
<u>749</u>	Kommune(r): <u>København</u> Navn: <u>Emdrup Sø</u>	<u>x1: 722799.42,</u> <u>y1: 6180927.96</u>	<u>LWTYPE9</u>	<u>5,9</u>	<u>God økologisk tilstand</u> <u>senest 22. december</u> <u>2021</u> <u>God kemisk tilstand</u> <u>senest 22. december</u> <u>2027</u>
<u>751</u>	Kommune(r): <u>Fredensborg,</u> <u>Hillerød, Gribskov,</u> <u>Helsingør</u>	<u>x1: 710667.61,</u> <u>y1: 6211274.56</u>	<u>LWTYPE10</u>	<u>1737,7</u>	<u>God økologisk tilstand</u> <u>senest 22. december</u> <u>2027</u> <u>God kemisk tilstand</u>

	<u>Navn:</u> <u>Esrum Sø</u>				<u>senest 22. december 2027</u>
<u>752</u>	<u>Kommune(r):</u> <u>Furesø</u> <u>Navn:</u> <u>Farum Sø</u>	<u>x1: 710841.82,</u> <u>y1: 6189284.14</u>	<u>LWTYPE10</u>	<u>118,6</u>	<u>God økologisk tilstand</u> <u>senest 22. december 2027</u> <u>God kemisk tilstand</u> <u>senest 22. december 2027</u>
<u>754</u>	<u>Kommune(r):</u> <u>Lyngby-Taarbæk,</u> <u>Furesø, Rudersdal</u> <u>Navn:</u> <u>Furesø</u>	<u>x1: 713610.65,</u> <u>y1: 6189290.84</u>	<u>LWTYPE10</u>	<u>935,2</u>	<u>God økologisk tilstand</u> <u>efter 22. december 2027</u> <u>God kemisk tilstand</u> <u>senest 22. december 2027</u>
<u>756</u>	<u>Kommune(r):</u> <u>Gentofte</u> <u>Navn:</u> <u>Gentofte Sø</u>	<u>x1: 721827.67,</u> <u>y1: 6183743.12</u>	<u>LWTYPE9</u>	<u>22,7</u>	<u>God økologisk tilstand</u> <u>efter 22. december 2027</u> <u>God kemisk tilstand</u> <u>senest 22. december 2027</u>
<u>757</u>	<u>Kommune(r):</u> <u>Helsingør</u> <u>Navn:</u> <u>Gurre Sø</u>	<u>x1: 717311.20,</u> <u>y1: 6215085.55</u>	<u>LWTYPE9</u>	<u>194,8</u>	<u>God økologisk tilstand</u> <u>efter 22. december 2027</u> <u>God kemisk tilstand</u> <u>senest 22. december 2027</u>
<u>758</u>	<u>Kommune(r):</u> <u>Helsingør</u> <u>Navn:</u> <u>Hornbæk Sø</u>	<u>x1: 714886.34,</u> <u>y1: 6221085.04</u>	<u>LWTYPE9</u>	<u>11,7</u>	<u>God økologisk tilstand</u> <u>efter 22. december 2027</u> <u>God kemisk tilstand</u> <u>senest 22. december 2027</u>
<u>760</u>	<u>Kommune(r):</u> <u>Hørsholm</u> <u>Navn:</u> <u>Hørsholm Slotssø</u>	<u>x1: 719057.65,</u> <u>y1: 6197645.87</u>	<u>LWTYPE9</u>	<u>7,7</u>	<u>God økologisk tilstand</u> <u>efter 22. december 2027</u> <u>God kemisk tilstand</u> <u>senest 22. december 2027</u>
<u>761</u>	<u>Kommune(r):</u> <u>København</u> <u>Navn:</u> <u>Kastelsgraven</u>	<u>x1: 726123.99,</u> <u>y1: 6177540.76</u>	<u>LWTYPE11</u>	<u>8</u>	<u>God økologisk tilstand</u> <u>senest 22. december 2021</u> <u>God kemisk tilstand</u> <u>senest 22. december 2027</u>

<u>762</u>	Kommune(r): <u>Helsingør</u> Navn: <u>Klaresø</u>	<u>x1: 721292.61,</u> <u>y1: 6217384.59</u>	<u>LWTYPE13</u>	<u>3,3</u>	<u>God økologisk tilstand</u> <u>efter 22. december</u> <u>2027</u> <u>God kemisk tilstand</u> <u>senest 22. december</u> <u>2027</u>
<u>763</u>	Kommune(r): <u>Helsingør</u> Navn: <u>Kobberdam</u>	<u>x1: 721547.20,</u> <u>y1: 6218327.10</u>	<u>LWTYPE9</u>	<u>6,5</u>	<u>God økologisk tilstand</u> <u>efter 22. december</u> <u>2027</u> <u>God kemisk tilstand</u> <u>senest 22. december</u> <u>2027</u>
<u>766</u>	Kommune(r): <u>Gladsaxe, Lyngby-</u> <u>Taarbæk</u> Navn: <u>Lyngby Sø</u>	<u>x1: 718503.92,</u> <u>y1: 6186466.55</u>	<u>LWTYPE9</u>	<u>56,3</u>	<u>God økologisk tilstand</u> <u>efter 22. december</u> <u>2027</u> <u>God kemisk tilstand</u> <u>senest 22. december</u> <u>2027</u>
<u>767</u>	Kommune(r): <u>Rudersdal</u> Navn: <u>Løgsø</u>	<u>x1: 717916.70,</u> <u>y1: 6192994.19</u>	<u>LWTYPE13</u>	<u>6,4</u>	<u>God økologisk tilstand</u> <u>senest 22. december</u> <u>2027</u> <u>God kemisk tilstand</u> <u>senest 22. december</u> <u>2027</u>
<u>774</u>	Kommune(r): <u>København</u> Navn: <u>Peblingsø</u>	<u>x1: 723863.37,</u> <u>y1: 6176667.72</u>	<u>LWTYPE9</u>	<u>10,5</u>	<u>God økologisk tilstand</u> <u>efter 22. december</u> <u>2027</u> <u>God kemisk tilstand</u> <u>senest 22. december</u> <u>2027</u>
<u>775</u>	Kommune(r): <u>København</u> Navn: <u>Sankt Jørgens Sø</u> <u>Nord</u>	<u>x1: 723712.76,</u> <u>y1: 6176206.71</u>	<u>LWTYPE10</u>	<u>6,1</u>	<u>God økologisk tilstand</u> <u>efter 22. december</u> <u>2027</u> <u>God kemisk tilstand</u> <u>senest 22. december</u> <u>2027</u>
<u>776</u>	Kommune(r): <u>København</u> Navn: <u>Sankt Jørgens Sø</u> <u>Syd</u>	<u>x1: 723663.97,</u> <u>y1: 6175718.72</u>	<u>LWTYPE10</u>	<u>6,6</u>	<u>God økologisk tilstand</u> <u>efter 22. december</u> <u>2027</u> <u>God kemisk tilstand</u> <u>senest 22. december</u> <u>2027</u>
<u>777</u>	Kommune(r): <u>Hørsholm, Allerød,</u> <u>Rudersdal</u>	<u>x1: 715414.53,</u> <u>y1: 6196604.07</u>	<u>LWTYPE10</u>	<u>286,8</u>	<u>God økologisk tilstand</u> <u>efter 22. december</u> <u>2027</u> <u>God kemisk tilstand</u>

	<u>Navn:</u> <u>Sjælsø</u>				<u>senest 22. december 2027</u>
<u>779</u>	<u>Kommune(r):</u> <u>Helsingør</u> <u>Navn:</u> <u>Skåningedam</u>	<u>x1: 720823.14,</u> <u>y1: 6219795.47</u>	<u>LWTYPE13</u>	<u>1,6</u>	<u>God økologisk tilstand efter 22. december 2027</u> <u>God kemisk tilstand senest 22. december 2027</u>
<u>780</u>	<u>Kommune(r):</u> <u>København</u> <u>Navn:</u> <u>Sortedams Sø Nord</u>	<u>x1: 724670.94,</u> <u>y1: 6177866.98</u>	<u>LWTYPE9</u>	<u>13,8</u>	<u>God økologisk tilstand efter 22. december 2027</u> <u>God kemisk tilstand senest 22. december 2027</u>
<u>781</u>	<u>Kommune(r):</u> <u>København</u> <u>Navn:</u> <u>Sortedams Sø Syd</u>	<u>x1: 724184.16,</u> <u>y1: 6177235.85</u>	<u>LWTYPE9</u>	<u>10,8</u>	<u>God økologisk tilstand efter 22. december 2027</u> <u>God kemisk tilstand senest 22. december 2027</u>
<u>782</u>	<u>Kommune(r):</u> <u>Helsingør</u> <u>Navn:</u> <u>Sortesø</u>	<u>x1: 721475.84,</u> <u>y1: 6217039.27</u>	<u>LWTYPE5</u>	<u>2,9</u>	<u>God økologisk tilstand efter 22. december 2027</u> <u>God kemisk tilstand senest 22. december 2027</u>
<u>783</u>	<u>Kommune(r):</u> <u>Lyngby-Taarbæk</u> <u>Navn:</u> <u>Store Hulsø</u>	<u>x1: 715103.73,</u> <u>y1: 6186813.56</u>	<u>LWTYPE9</u>	<u>2,4</u>	<u>God økologisk tilstand senest 22. december 2027</u> <u>God kemisk tilstand senest 22. december 2027</u>
<u>785</u>	<u>Kommune(r):</u> <u>Rudersdal</u> <u>Navn:</u> <u>Store Stubbesø</u>	<u>x1: 717200.41,</u> <u>y1: 6193396.21</u>	<u>LWTYPE13</u>	<u>5,3</u>	<u>God økologisk tilstand efter 22. december 2027</u> <u>God kemisk tilstand senest 22. december 2027</u>
<u>786</u>	<u>Kommune(r):</u> <u>Rudersdal</u> <u>Navn:</u> <u>Søllerød Sø</u>	<u>x1: 718411.78,</u> <u>y1: 6190895.02</u>	<u>LWTYPE10</u>	<u>13,3</u>	<u>God økologisk tilstand efter 22. december 2027</u> <u>God kemisk tilstand senest 22. december 2027</u>

<u>788</u>	Kommune(r): <u>København</u> Navn: <u>Utterslev Mose</u>	<u>x1: 719587.81,</u> <u>y1: 6180007.64</u>	<u>LWTYPE9</u>	<u>63,6</u>	<u>God økologisk tilstand</u> <u>efter 22. december</u> <u>2027</u> <u>God kemisk tilstand</u> <u>senest 22. december</u> <u>2027</u>
<u>789</u>	Kommune(r): <u>Rudersdal</u> Navn: <u>Vejlesø</u>	<u>x1: 717088.02,</u> <u>y1: 6190118.33</u>	<u>LWTYPE10</u>	<u>16,8</u>	<u>God økologisk tilstand</u> <u>efter 22. december</u> <u>2027</u> <u>God kemisk tilstand</u> <u>senest 22. december</u> <u>2027</u>
<u>791</u>	Kommune(r): <u>Tårnby</u> Navn: <u>Birkedam</u>	<u>x1: 721254.77,</u> <u>y1: 6168418.65</u>	<u>LWTYPE11</u>	<u>6,3</u>	<u>God økologisk tilstand</u> <u>senest 22. december</u> <u>2021</u> <u>God kemisk tilstand</u> <u>senest 22. december</u> <u>2027</u>
<u>792</u>	Kommune(r): <u>Faxe</u> Navn: <u>Bjerrede Sø</u>	<u>x1: 691741.09,</u> <u>y1: 6142455.61</u>	<u>LWTYPE9</u>	<u>9,9</u>	<u>God økologisk tilstand</u> <u>senest 22. december</u> <u>2027</u> <u>God kemisk tilstand</u> <u>senest 22. december</u> <u>2027</u>
<u>793</u>	Kommune(r): <u>Køge</u> Navn: <u>Borup Sø</u>	<u>x1: 687534.10,</u> <u>y1: 6154147.54</u>	<u>LWTYPE9</u>	<u>8,9</u>	<u>God økologisk tilstand</u> <u>efter 22. december</u> <u>2027</u> <u>God kemisk tilstand</u> <u>senest 22. december</u> <u>2027</u>
<u>794</u>	Kommune(r): <u>Køge</u> Navn: <u>Dalby Sø</u>	<u>x1: 689828.98,</u> <u>y1: 6152973.17</u>	<u>LWTYPE9</u>	<u>15,3</u>	<u>God økologisk tilstand</u> <u>efter 22. december</u> <u>2027</u> <u>God kemisk tilstand</u> <u>senest 22. december</u> <u>2027</u>
<u>796</u>	Kommune(r): <u>Faxe</u> Navn: <u>Ejlemade Sø</u>	<u>x1: 690151.65,</u> <u>y1: 6132902.09</u>	<u>LWTYPE9</u>	<u>20,9</u>	<u>God økologisk tilstand</u> <u>efter 22. december</u> <u>2027</u> <u>God kemisk tilstand</u> <u>senest 22. december</u> <u>2027</u>
<u>799</u>	Kommune(r): <u>Høje Taastrup</u> Navn: <u>Flintesø</u>	<u>x1: 700089.29,</u> <u>y1: 6169149.46</u>	<u>LWTYPE9</u>	<u>6,2</u>	<u>God økologisk tilstand</u> <u>senest 22. december</u> <u>2021</u> <u>God kemisk tilstand</u>

					<u>senest 22. december 2027</u>
<u>805</u>	<u>Kommune(r):</u> <u>Stevns</u> <u>Navn:</u> <u>Gjorslev Møllesø</u>	<u>x1: 714671.53,</u> <u>y1: 6141314.03</u>	<u>LWTYPE9</u>	<u>21,6</u>	<u>God økologisk tilstand</u> <u>efter 22. december</u> <u>2027</u> <u>God kemisk tilstand</u> <u>senest 22. december</u> <u>2027</u>
<u>808</u>	<u>Kommune(r):</u> <u>København</u> <u>Navn:</u> <u>Grønjordssø</u>	<u>x1: 725531.17,</u> <u>y1: 6173090.05</u>	<u>LWTYPE13</u>	<u>6,3</u>	<u>God økologisk tilstand</u> <u>efter 22. december</u> <u>2027</u> <u>God kemisk tilstand</u> <u>senest 22. december</u> <u>2027</u>
<u>809</u>	<u>Kommune(r):</u> <u>Tårnby</u> <u>Navn:</u> <u>Hejresø</u>	<u>x1: 724410.33,</u> <u>y1: 6164708.94</u>	<u>LWTYPE11</u>	<u>7,4</u>	<u>God økologisk tilstand</u> <u>senest 22. december</u> <u>2021</u> <u>God kemisk tilstand</u> <u>senest 22. december</u> <u>2027</u>
<u>810</u>	<u>Kommune(r):</u> <u>Brøndby</u> <u>Navn:</u> <u>Holmesø</u>	<u>x1: 716470.64,</u> <u>y1: 6168483.55</u>	<u>LWTYPE11</u>	<u>19,9</u>	<u>God økologisk tilstand</u> <u>efter 22. december</u> <u>2027</u> <u>God kemisk tilstand</u> <u>senest 22. december</u> <u>2027</u>
<u>811</u>	<u>Kommune(r):</u> <u>Ishøj</u> <u>Navn:</u> <u>Jægersø</u>	<u>x1: 712659.64,</u> <u>y1: 6167184.76</u>	<u>LWTYPE11</u>	<u>37</u>	<u>God økologisk tilstand</u> <u>senest 22. december</u> <u>2027</u> <u>God kemisk tilstand</u> <u>senest 22. december</u> <u>2027</u>
<u>812</u>	<u>Kommune(r):</u> <u>Sølrød</u> <u>Navn:</u> <u>Karlstrup Sø</u>	<u>x1: 702408.48,</u> <u>y1: 6160421.76</u>	<u>LWTYPE10</u>	<u>6,5</u>	<u>God økologisk tilstand</u> <u>senest 22. december</u> <u>2021</u> <u>God kemisk tilstand</u> <u>senest 22. december</u> <u>2027</u>
<u>813</u>	<u>Kommune(r):</u> <u>Køge</u> <u>Navn:</u> <u>Kimmerslev Sø</u>	<u>x1: 688460.68,</u> <u>y1: 6153279.97</u>	<u>LWTYPE10</u>	<u>37,7</u>	<u>God økologisk tilstand</u> <u>efter 22. december</u> <u>2027</u> <u>God kemisk tilstand</u> <u>senest 22. december</u> <u>2027</u>

<u>814</u>	Kommune(r): <u>Tårnby</u> Navn: <u>Klydesø Syd</u>	<u>x1: 722482.76,</u> <u>y1: 6164903.21</u>	<u>LWTYPE11</u>	<u>78,8</u>	<u>God økologisk tilstand</u> <u>senest 22. december</u> <u>2021</u> <u>God kemisk tilstand</u> <u>senest 22. december</u> <u>2027</u>
<u>815</u>	Kommune(r): <u>Ishøj, Greve</u> Navn: <u>Lille Vejlesø</u>	<u>x1: 712042.82,</u> <u>y1: 6166633.71</u>	<u>LWTYPE11</u>	<u>42,6</u>	<u>God økologisk tilstand</u> <u>senest 22. december</u> <u>2021</u> <u>God kemisk tilstand</u> <u>senest 22. december</u> <u>2027</u>
<u>816</u>	Kommune(r): <u>Brøndby</u> Navn: <u>Maglebæk Sø</u>	<u>x1: 715747.95,</u> <u>y1: 6168563.82</u>	<u>LWTYPE11</u>	<u>10</u>	<u>God økologisk tilstand</u> <u>senest 22. december</u> <u>2021</u> <u>God kemisk tilstand</u> <u>senest 22. december</u> <u>2027</u>
<u>818</u>	Kommune(r): <u>Roskilde</u> Navn: <u>Nymølle Sø S</u>	<u>x1: 698508.80,</u> <u>y1: 6169364.01</u>	<u>LWTYPE9</u>	<u>11,2</u>	<u>God økologisk tilstand</u> <u>senest 22. december</u> <u>2021</u> <u>God kemisk tilstand</u> <u>senest 22. december</u> <u>2027</u>
<u>821</u>	Kommune(r): <u>Vallensbæk,</u> <u>Brøndby</u> Navn: <u>Ringebæk Sø</u>	<u>x1: 714346.84,</u> <u>y1: 6168490.54</u>	<u>LWTYPE11</u>	<u>15,6</u>	<u>God økologisk tilstand</u> <u>senest 22. december</u> <u>2027</u> <u>God kemisk tilstand</u> <u>senest 22. december</u> <u>2027</u>
<u>823</u>	Kommune(r): <u>Faxe</u> Navn: <u>Skovbakke Sø</u>	<u>x1: 690579.68,</u> <u>y1: 6143177.45</u>	<u>LWTYPE9</u>	<u>10</u>	<u>God økologisk tilstand</u> <u>efter 22. december</u> <u>2027</u> <u>God kemisk tilstand</u> <u>senest 22. december</u> <u>2027</u>
<u>825</u>	Kommune(r): <u>Brøndby</u> Navn: <u>Stubbesø</u>	<u>x1: 715081.18,</u> <u>y1: 6168575.50</u>	<u>LWTYPE11</u>	<u>16,4</u>	<u>God økologisk tilstand</u> <u>efter 22. december</u> <u>2027</u> <u>God kemisk tilstand</u> <u>senest 22. december</u> <u>2027</u>
<u>827</u>	Kommune(r): <u>Faxe</u> Navn: <u>Ulse Sø</u>	<u>x1: 691163.21,</u> <u>y1: 6132092.09</u>	<u>LWTYPE10</u>	<u>50</u>	<u>God økologisk tilstand</u> <u>efter 22. december</u> <u>2027</u> <u>God kemisk tilstand</u>

					senest 22. december 2027
830	Kommune(r): Næstved Navn: Bavelse Sø	x1: 667313.74, y1: 6135120.07	LWTYPE10	88,1	God økologisk tilstand efter 22. december 2027 God kemisk tilstand senest 22. december 2027
832	Kommune(r): Næstved Navn: Blødemade Sø	x1: 688387.99, y1: 6123828.70	LWTYPE9	6	God økologisk tilstand senest 22. december 2027 God kemisk tilstand senest 22. december 2027
834	Kommune(r): Næstved Navn: Bonderup Mose	x1: 680458.48, y1: 6123610.06	LWTYPE9	2,2	God økologisk tilstand senest 22. december 2027 God kemisk tilstand senest 22. december 2027
835	Kommune(r): Guldborgsund Navn: Borremosen, Listrup Lyng NØ	x1: 689197.01, y1: 6080371.92	LWTYPE13	7,8	God økologisk tilstand senest 22. december 2027 God kemisk tilstand senest 22. december 2027
837	Kommune(r): Sorø Navn: Bromme Lillesø	x1: 658883.23, y1: 6151207.27	LWTYPE9	12,5	God økologisk tilstand efter 22. december 2027 God kemisk tilstand senest 22. december 2027
838	Kommune(r): Sorø Navn: Bromme Maglesø	x1: 658542.89, y1: 6150064.48	LWTYPE9	70,1	God økologisk tilstand efter 22. december 2027 God kemisk tilstand senest 22. december 2027
841	Kommune(r): Ringsted Navn: Engsø v. Jystrup	x1: 679623.84, y1: 6157454.59	LWTYPE13	6,5	God økologisk tilstand efter 22. december 2027 God kemisk tilstand senest 22. december 2027

<u>842</u>	<u>Kommune(r):</u> <u>Guldborgsund</u> <u>Navn:</u> <u>Fladet</u>	<u>x1: 668068.41,</u> <u>y1: 6080929.06</u>	<u>LWTYPE11</u>	<u>15,3</u>	<u>God økologisk tilstand</u> <u>efter 22. december</u> <u>2027</u> <u>God kemisk tilstand</u> <u>senest 22. december</u> <u>2027</u>
<u>843</u>	<u>Kommune(r):</u> <u>Slagelse</u> <u>Navn:</u> <u>Flasken</u>	<u>x1: 646430.65,</u> <u>y1: 6119585.20</u>	<u>LWTYPE11</u>	<u>6,8</u>	<u>God økologisk tilstand</u> <u>efter 22. december</u> <u>2027</u> <u>God kemisk tilstand</u> <u>senest 22. december</u> <u>2027</u>
<u>844</u>	<u>Kommune(r):</u> <u>Guldborgsund</u> <u>Navn:</u> <u>Flintinge Mose V,</u> <u>Bodillund</u>	<u>x1: 675786.30,</u> <u>y1: 6072904.94</u>	<u>LWTYPE13</u>	<u>5,9</u>	<u>God økologisk tilstand</u> <u>efter 22. december</u> <u>2027</u> <u>God kemisk tilstand</u> <u>senest 22. december</u> <u>2027</u>
<u>845</u>	<u>Kommune(r):</u> <u>Faxe</u> <u>Navn:</u> <u>Gisselfeld Sø</u>	<u>x1: 688776.69,</u> <u>y1: 6131067.75</u>	<u>LWTYPE9</u>	<u>8,9</u>	<u>God økologisk tilstand</u> <u>senest 22. december</u> <u>2021</u> <u>God kemisk tilstand</u> <u>senest 22. december</u> <u>2027</u>
<u>846</u>	<u>Kommune(r):</u> <u>Næstved</u> <u>Navn:</u> <u>Glumsø Sø</u>	<u>x1: 670211.72,</u> <u>y1: 6136827.05</u>	<u>LWTYPE9</u>	<u>23,5</u>	<u>God økologisk tilstand</u> <u>efter 22. december</u> <u>2027</u> <u>God kemisk tilstand</u> <u>senest 22. december</u> <u>2027</u>
<u>847</u>	<u>Kommune(r):</u> <u>Holbæk, Ringsted</u> <u>Navn:</u> <u>Gyrstinge Sø</u>	<u>x1: 669436.75,</u> <u>y1: 6154295.74</u>	<u>LWTYPE9</u>	<u>226,4</u>	<u>God økologisk tilstand</u> <u>efter 22. december</u> <u>2027</u> <u>God kemisk tilstand</u> <u>senest 22. december</u> <u>2027</u>
<u>849</u>	<u>Kommune(r):</u> <u>Ringsted</u> <u>Navn:</u> <u>Gørlev Sø</u>	<u>x1: 672585.13,</u> <u>y1: 6151981.92</u>	<u>LWTYPE9</u>	<u>7,9</u>	<u>God økologisk tilstand</u> <u>efter 22. december</u> <u>2027</u> <u>God kemisk tilstand</u> <u>senest 22. december</u> <u>2027</u>
<u>850</u>	<u>Kommune(r):</u> <u>Ringsted</u> <u>Navn:</u> <u>Haraldsted Langesø</u>	<u>x1: 676652.65,</u> <u>y1: 6152226.25</u>	<u>LWTYPE10</u>	<u>189,5</u>	<u>God økologisk tilstand</u> <u>efter 22. december</u> <u>2027</u> <u>God kemisk tilstand</u>

					senest 22. december 2027
851	Kommune(r): Ringsted Navn: Haraldsted Lillesø	x1: 673427.86, y1: 6151747.25	LWTYPE9	26,9	God økologisk tilstand efter 22. december 2027 God kemisk tilstand senest 22. december 2027
852	Kommune(r): Guldborgsund Navn: Hejrede Sø	x1: 667489.08, y1: 6068637.23	LWTYPE9	53,1	God økologisk tilstand senest 22. december 2027 God kemisk tilstand senest 22. december 2027
854	Kommune(r): Vordingborg Navn: Hulemosen	x1: 690192.29, y1: 6099229.60	LWTYPE9	6,7	God økologisk tilstand efter 22. december 2027 God kemisk tilstand senest 22. december 2027
856	Kommune(r): Ringsted Navn: Hvidsø	x1: 680784.69, y1: 6156637.85	LWTYPE10	5,6	God økologisk tilstand senest 22. december 2027 God kemisk tilstand senest 22. december 2027
858	Kommune(r): Ringsted Navn: Jystrup Sø	x1: 681089.26, y1: 6156153.79	LWTYPE9	5,8	God økologisk tilstand senest 22. december 2027 God kemisk tilstand senest 22. december 2027
861	Kommune(r): Sorø Navn: Kongskilde Møllesø	x1: 660959.58, y1: 6139736.53	LWTYPE9	2	God økologisk tilstand efter 22. december 2027 God kemisk tilstand senest 22. december 2027
862	Kommune(r): Guldborgsund Navn: Korsgård Sø	x1: 672013.71, y1: 6066916.30	LWTYPE9	7,2	God økologisk tilstand efter 22. december 2027 God kemisk tilstand senest 22. december 2027

<u>863</u>	Kommune(r): <u>Faxe</u> Navn: <u>Langedam v.</u> <u>Gisselfeld</u>	<u>x1: 686890.45,</u> <u>y1: 6129865.26</u>	<u>LWTYPE9</u>	<u>5</u>	<u>God økologisk tilstand</u> <u>efter 22. december</u> <u>2027</u> <u>God kemisk tilstand</u> <u>senest 22. december</u> <u>2027</u>
<u>864</u>	Kommune(r): <u>Slagelse</u> Navn: <u>Lejsø</u>	<u>x1: 633760.22,</u> <u>y1: 6137250.50</u>	<u>LWTYPE15</u>	<u>19,4</u>	<u>God økologisk tilstand</u> <u>efter 22. december</u> <u>2027</u> <u>God kemisk tilstand</u> <u>senest 22. december</u> <u>2027</u>
<u>867</u>	Kommune(r): <u>Slagelse</u> Navn: <u>Magleby Lung</u>	<u>x1: 645949.49,</u> <u>y1: 6121717.45</u>	<u>LWTYPE9</u>	<u>6,7</u>	<u>God økologisk tilstand</u> <u>senest 22. december</u> <u>2027</u> <u>God kemisk tilstand</u> <u>senest 22. december</u> <u>2027</u>
<u>868</u>	Kommune(r): <u>Lolland,</u> <u>Guldborgsund</u> Navn: <u>Maribo Sønderlø</u>	<u>x1: 661264.35,</u> <u>y1: 6070602.22</u>	<u>LWTYPE9</u>	<u>809,3</u>	<u>God økologisk tilstand</u> <u>efter 22. december</u> <u>2027</u> <u>God kemisk tilstand</u> <u>senest 22. december</u> <u>2027</u>
<u>869</u>	Kommune(r): <u>Ringsted</u> Navn: <u>Mortenstrup Sø</u>	<u>x1: 681190.37,</u> <u>y1: 6158317.95</u>	<u>LWTYPE9</u>	<u>8</u>	<u>God økologisk tilstand</u> <u>senest 22. december</u> <u>2027</u> <u>God kemisk tilstand</u> <u>senest 22. december</u> <u>2027</u>
<u>870</u>	Kommune(r): <u>Guldborgsund</u> Navn: <u>Møllesø, Falster</u>	<u>x1: 691297.57,</u> <u>y1: 6081662.25</u>	<u>LWTYPE10</u>	<u>10,4</u>	<u>God økologisk tilstand</u> <u>senest 22. december</u> <u>2027</u> <u>God kemisk tilstand</u> <u>senest 22. december</u> <u>2027</u>
<u>871</u>	Kommune(r): <u>Lolland</u> Navn: <u>Nakskov Indrefjord</u>	<u>x1: 638216.58,</u> <u>y1: 6076748.91</u>	<u>LWTYPE11</u>	<u>65,4</u>	<u>God økologisk tilstand</u> <u>efter 22. december</u> <u>2027</u> <u>God kemisk tilstand</u> <u>senest 22. december</u> <u>2027</u>
<u>872</u>	Kommune(r): <u>Faxe</u> Navn:	<u>x1: 690864.40,</u> <u>y1: 6131072.53</u>	<u>LWTYPE9</u>	<u>14,7</u>	<u>God økologisk tilstand</u> <u>efter 22. december</u> <u>2027</u> <u>God kemisk tilstand</u>

	<u>Nielstrup Sø v. Bregentved</u>				<u>senest 22. december 2027</u>
<u>873</u>	<u>Kommune(r): Slagelse</u> <u>Navn: Nysø v. Slagelse</u>	<u>x1: 652166.14,</u> <u>y1: 6139646.58</u>	<u>LWTYPE9</u>	<u>13</u>	<u>God økologisk tilstand efter 22. december 2027</u> <u>God kemisk tilstand senest 22. december 2027</u>
<u>874</u>	<u>Kommune(r): Sorø</u> <u>Navn: Nørremose</u>	<u>x1: 660020.83,</u> <u>y1: 6154406.14</u>	<u>LWTYPE9</u>	<u>21,6</u>	<u>God økologisk tilstand efter 22. december 2027</u> <u>God kemisk tilstand senest 22. december 2027</u>
<u>875</u>	<u>Kommune(r): Lolland</u> <u>Navn: Nørresø ved Maribo</u>	<u>x1: 660501.76,</u> <u>y1: 6073353.12</u>	<u>LWTYPE9</u>	<u>38,4</u>	<u>God økologisk tilstand efter 22. december 2027</u> <u>God kemisk tilstand senest 22. december 2027</u>
<u>876</u>	<u>Kommune(r): Slagelse</u> <u>Navn: Omø Sø</u>	<u>x1: 637756.48,</u> <u>y1: 6115351.65</u>	<u>LWTYPE15</u>	<u>11,3</u>	<u>God økologisk tilstand efter 22. december 2027</u> <u>God kemisk tilstand senest 22. december 2027</u>
<u>878</u>	<u>Kommune(r): Sorø</u> <u>Navn: Pedersborg Sø</u>	<u>x1: 661359.36,</u> <u>y1: 6147571.34</u>	<u>LWTYPE9</u>	<u>14,1</u>	<u>God økologisk tilstand senest 22. december 2027</u> <u>God kemisk tilstand senest 22. december 2027</u>
<u>882</u>	<u>Kommune(r): Ringsted</u> <u>Navn: Rosengård sø</u>	<u>x1: 682623.92,</u> <u>y1: 6149823.52</u>	<u>LWTYPE9</u>	<u>11</u>	<u>God økologisk tilstand efter 22. december 2027</u> <u>God kemisk tilstand senest 22. december 2027</u>
<u>883</u>	<u>Kommune(r): Lolland, Guldborgsund</u> <u>Navn: Røgbølle Sø</u>	<u>x1: 665686.46,</u> <u>y1: 6066611.36</u>	<u>LWTYPE9</u>	<u>191</u>	<u>God økologisk tilstand senest 22. december 2021</u> <u>God kemisk tilstand senest 22. december 2027</u>

<u>884</u>	<u>Kommune(r):</u> <u>Faxe</u> <u>Navn:</u> <u>Sivdam</u>	<u>x1: 686988.22,</u> <u>y1: 6129448.78</u>	<u>LWTYPE9</u>	<u>5,1</u>	<u>God økologisk tilstand</u> <u>senest 22. december</u> <u>2027</u> <u>God kemisk tilstand</u> <u>senest 22. december</u> <u>2027</u>
<u>885</u>	<u>Kommune(r):</u> <u>Slagelse</u> <u>Navn:</u> <u>Skage Sø</u>	<u>x1: 639412.24,</u> <u>y1: 6119051.35</u>	<u>LWTYPE11</u>	<u>7,9</u>	<u>God økologisk tilstand</u> <u>senest 22. december</u> <u>2021</u> <u>God kemisk tilstand</u> <u>senest 22. december</u> <u>2027</u>
<u>887</u>	<u>Kommune(r):</u> <u>Ringsted</u> <u>Navn:</u> <u>Skjoldnæsholm</u> <u>Gårdsø</u>	<u>x1: 680182.26,</u> <u>y1: 6157997.18</u>	<u>LWTYPE9</u>	<u>10,1</u>	<u>God økologisk tilstand</u> <u>senest 22. december</u> <u>2027</u> <u>God kemisk tilstand</u> <u>senest 22. december</u> <u>2027</u>
<u>888</u>	<u>Kommune(r):</u> <u>Slagelse</u> <u>Navn:</u> <u>Skudeløbet</u>	<u>x1: 640726.68,</u> <u>y1: 6140646.74</u>	<u>LWTYPE11</u>	<u>6</u>	<u>God økologisk tilstand</u> <u>efter 22. december</u> <u>2027</u> <u>God kemisk tilstand</u> <u>senest 22. december</u> <u>2027</u>
<u>889</u>	<u>Kommune(r):</u> <u>Sorø</u> <u>Navn:</u> <u>Sorø Sø</u>	<u>x1: 660989.70,</u> <u>y1: 6145733.36</u>	<u>LWTYPE10</u>	<u>207,7</u>	<u>God økologisk tilstand</u> <u>efter 22. december</u> <u>2027</u> <u>God kemisk tilstand</u> <u>senest 22. december</u> <u>2027</u>
<u>890</u>	<u>Kommune(r):</u> <u>Guldborgsund</u> <u>Navn:</u> <u>Strandby Sø</u>	<u>x1: 684019.48,</u> <u>y1: 6070704.23</u>	<u>LWTYPE11</u>	<u>5</u>	<u>God økologisk tilstand</u> <u>efter 22. december</u> <u>2027</u> <u>God kemisk tilstand</u> <u>senest 22. december</u> <u>2027</u>
<u>893</u>	<u>Kommune(r):</u> <u>Slagelse</u> <u>Navn:</u> <u>Svenstrup Lergrav</u>	<u>x1: 638280.35,</u> <u>y1: 6136586.29</u>	<u>LWTYPE11</u>	<u>8,5</u>	<u>God økologisk tilstand</u> <u>efter 22. december</u> <u>2027</u> <u>God kemisk tilstand</u> <u>senest 22. december</u> <u>2027</u>
<u>894</u>	<u>Kommune(r):</u> <u>Lolland</u> <u>Navn:</u> <u>Oksebæk Sø</u>	<u>x1: 635401.47,</u> <u>y1: 6079678.50</u>	<u>LWTYPE9</u>	<u>5,1</u>	<u>God økologisk tilstand</u> <u>efter 22. december</u> <u>2027</u> <u>God kemisk tilstand</u>

					senest 22. december 2027
895	Kommune(r): Sorø Navn: Sø v. Bromme	x1: 660740.41, y1: 6150813.56	LWTYPE10	8,5	God økologisk tilstand senest 22. december 2021 God kemisk tilstand senest 22. december 2027
897	Kommune(r): Guldborgsund Navn: Sø v. Kalø Grå	x1: 669573.33, y1: 6081747.11	LWTYPE11	4,4	God økologisk tilstand efter 22. december 2027 God kemisk tilstand senest 22. december 2027
898	Kommune(r): Slagelse Navn: Tårnholm Sø	x1: 640367.10, y1: 6134606.26	LWTYPE11	5,9	God økologisk tilstand efter 22. december 2027 God kemisk tilstand senest 22. december 2027
899	Kommune(r): Næstved Navn: Søgård Sø v. Herlufmagle	x1: 673556.16, y1: 6132361.25	LWTYPE9	7,2	God økologisk tilstand efter 22. december 2027 God kemisk tilstand senest 22. december 2027
903	Kommune(r): Ringsted Navn: Sørup Sø v. Veterslev	x1: 676813.53, y1: 6141311.72	LWTYPE13	5,5	God økologisk tilstand efter 22. december 2027 God kemisk tilstand senest 22. december 2027
904	Kommune(r): Faxe Navn: Søtorup Sø	x1: 689616.78, y1: 6131996.88	LWTYPE10	68,2	God økologisk tilstand efter 22. december 2027 God kemisk tilstand senest 22. december 2027
907	Kommune(r): Sorø Navn: Tuel Sø	x1: 663472.40, y1: 6147861.33	LWTYPE10	188,9	God økologisk tilstand efter 22. december 2027 God kemisk tilstand senest 22. december 2027

<u>908</u>	Kommune(r): <u>Sorø, Næstved</u> Navn: <u>Tystrup Sø</u>	<u>x1: 664291.02,</u> <u>y1: 6137347.96</u>	<u>LWTYPE10</u>	<u>663,2</u>	<u>God økologisk tilstand</u> <u>efter 22. december</u> <u>2027</u> <u>God kemisk tilstand</u> <u>senest 22. december</u> <u>2027</u>
<u>909</u>	Kommune(r): <u>Slagelse</u> Navn: <u>Ulvsmose</u>	<u>x1: 656748.14,</u> <u>y1: 6147288.82</u>	<u>LWTYPE9</u>	<u>5</u>	<u>God økologisk tilstand</u> <u>senest 22. december</u> <u>2027</u> <u>God kemisk tilstand</u> <u>senest 22. december</u> <u>2027</u>
<u>910</u>	Kommune(r): <u>Ringsted</u> Navn: <u>Valsøllille Sø</u>	<u>x1: 680114.14,</u> <u>y1: 6156396.92</u>	<u>LWTYPE9</u>	<u>70,3</u>	<u>God økologisk tilstand</u> <u>efter 22. december</u> <u>2027</u> <u>God kemisk tilstand</u> <u>senest 22. december</u> <u>2027</u>
<u>912</u>	Kommune(r): <u>Slagelse</u> Navn: <u>Vedsø vest for Sorø</u>	<u>x1: 657565.83,</u> <u>y1: 6148169.98</u>	<u>LWTYPE9</u>	<u>5,9</u>	<u>God økologisk tilstand</u> <u>efter 22. december</u> <u>2027</u> <u>God kemisk tilstand</u> <u>senest 22. december</u> <u>2027</u>
<u>913</u>	Kommune(r): <u>Lolland</u> Navn: <u>Vesterborg Sø</u>	<u>x1: 645892.93,</u> <u>y1: 6082234.29</u>	<u>LWTYPE9</u>	<u>18,2</u>	<u>God økologisk tilstand</u> <u>senest 22. december</u> <u>2027</u> <u>God kemisk tilstand</u> <u>senest 22. december</u> <u>2027</u>
<u>914</u>	Kommune(r): <u>Guldborgsund</u> Navn: <u>Virket Sø</u>	<u>x1: 690473.65,</u> <u>y1: 6080442.15</u>	<u>LWTYPE10</u>	<u>7,9</u>	<u>God økologisk tilstand</u> <u>senest 22. december</u> <u>2027</u> <u>God kemisk tilstand</u> <u>senest 22. december</u> <u>2027</u>
<u>915</u>	Kommune(r): <u>Vordingborg</u> Navn: <u>Aborresø</u>	<u>x1: 725649.17,</u> <u>y1: 6098245.68</u>	<u>LWTYPE10</u>	<u>2,2</u>	<u>God økologisk tilstand</u> <u>efter 22. december</u> <u>2027</u> <u>God kemisk tilstand</u> <u>senest 22. december</u> <u>2027</u>
<u>919</u>	Kommune(r): <u>Vordingborg</u> Navn: <u>Busemark Mose</u>	<u>x1: 721393.89,</u> <u>y1: 6095710.08</u>	<u>LWTYPE11</u>	<u>3,6</u>	<u>God økologisk tilstand</u> <u>senest 22. december</u> <u>2027</u> <u>God kemisk tilstand</u>

					senest 22. december 2027
920	Kommune(r): Vordingborg, Næstved Navn: Even	x1: 691391.39, y1: 6113512.33	LWTYPE11	23	God økologisk tilstand efter 22. december 2027 God kemisk tilstand senest 22. december 2027
924	Kommune(r): Vordingborg Navn: Hunosø	x1: 725356.18, y1: 6098668.68	LWTYPE10	5,9	God økologisk tilstand efter 22. december 2027 God kemisk tilstand senest 22. december 2027
925	Kommune(r): Vordingborg Navn: Liselund Søer 5 (Skriversøen)	x1: 725471.68, y1: 6100082.35	LWTYPE9	1	God økologisk tilstand efter 22. december 2027 God kemisk tilstand senest 22. december 2027
926	Kommune(r): Vordingborg Navn: Maglemeden	x1: 694536.22, y1: 6105415.23	LWTYPE13	6,1	God økologisk tilstand efter 22. december 2027 God kemisk tilstand senest 22. december 2027
927	Kommune(r): Næstved Navn: Snesere Sø	x1: 687864.26, y1: 6117347.66	LWTYPE9	6,5	God økologisk tilstand senest 22. december 2027 God kemisk tilstand senest 22. december 2027
928	Kommune(r): Lolland Navn: Stengård Sø	x1: 652332.99, y1: 6058810.25	LWTYPE12	6,8	God økologisk tilstand efter 22. december 2027 God kemisk tilstand senest 22. december 2027
930	Kommune(r): Vordingborg Navn: Store Geddesø	x1: 725764.24, y1: 6097872.22	LWTYPE9	2,7	God økologisk tilstand efter 22. december 2027 God kemisk tilstand senest 22. december 2027

<u>932</u>	Kommune(r): <u>Vordingborg</u> Navn: <u>Sø N. for Stege</u>	<u>x1: 709708.17,</u> <u>y1: 6102223.89</u>	<u>LWTYPE11</u>	<u>6,5</u>	<u>God økologisk tilstand</u> <u>efter 22. december</u> <u>2027</u> <u>God kemisk tilstand</u> <u>senest 22. december</u> <u>2027</u>
<u>933</u>	Kommune(r): <u>Vordingborg</u> Navn: <u>Ugeldige Sø (ny)</u>	<u>x1: 692024.33,</u> <u>y1: 6106629.10</u>	<u>LWTYPE9</u>	<u>15,9</u>	<u>God økologisk tilstand</u> <u>efter 22. december</u> <u>2027</u> <u>God kemisk tilstand</u> <u>senest 22. december</u> <u>2027</u>
<u>2101</u>	Kommune(r): <u>Kalundborg</u> Navn: <u>Mulen</u>	<u>x1: 633626.81,</u> <u>y1: 6180482.14</u>	<u>LWTYPE11</u>	<u>1,9</u>	<u>God økologisk tilstand</u> <u>senest 22. december</u> <u>2021</u> <u>God kemisk tilstand</u> <u>senest 22. december</u> <u>2027</u>
<u>2102</u>	Kommune(r): <u>Odsherred</u> Navn: <u>Nygaard Sø</u>	<u>x1: 664247.78,</u> <u>y1: 6200622.60</u>	<u>LWTYPE17</u>	<u>17,8</u>	<u>God økologisk tilstand</u> <u>senest 22. december</u> <u>2027</u> <u>God kemisk tilstand</u> <u>senest 22. december</u> <u>2027</u>
<u>2103</u>	Kommune(r): <u>Ringsted</u> Navn: <u>Skee Mose</u>	<u>x1: 676819.25,</u> <u>y1: 6157044.18</u>	<u>LWTYPE17</u>	<u>7</u>	<u>God økologisk tilstand</u> <u>senest 22. december</u> <u>2027</u> <u>God kemisk tilstand</u> <u>senest 22. december</u> <u>2027</u>
<u>2104</u>	Kommune(r): <u>Sorø</u> Navn: <u>Ruds Vedby Sø</u>	<u>x1: 649238.33,</u> <u>y1: 6157205.06</u>	<u>LWTYPE17</u>	<u>7,5</u>	<u>God økologisk tilstand</u> <u>senest 22. december</u> <u>2027</u> <u>God kemisk tilstand</u> <u>senest 22. december</u> <u>2027</u>
<u>2201</u>	Kommune(r): <u>Hillerød</u> Navn: <u>Karlssø</u>	<u>x1: 707524.86,</u> <u>y1: 6201330.75</u>	<u>LWTYPE13</u>	<u>1,9</u>	<u>God økologisk tilstand</u> <u>senest 22. december</u> <u>2027</u> <u>God kemisk tilstand</u> <u>senest 22. december</u> <u>2027</u>
<u>2202</u>	Kommune(r): <u>Halsnæs</u> Navn: <u>Arresø Lillesø 2</u>	<u>x1: 691085.95,</u> <u>y1: 6204065.20</u>	<u>LWTYPE9</u>	<u>1,1</u>	<u>God økologisk tilstand</u> <u>senest 22. december</u> <u>2027</u> <u>God kemisk tilstand</u>

					<u>senest 22. december 2027</u>
<u>2203</u>	Kommune(r): <u>Halsnæs</u> Navn: <u>Arresø Lillesø 1</u>	<u>x1: 690849.51,</u> <u>y1: 6204135.27</u>	<u>LWTYPE13</u>	<u>2,4</u>	<u>God økologisk tilstand</u> <u>senest 22. december 2027</u> <u>God kemisk tilstand</u> <u>senest 22. december 2027</u>
<u>2204</u>	Kommune(r): <u>Hillerød</u> Navn: <u>Sandskredssøen</u>	<u>x1: 706389.50,</u> <u>y1: 6210918.15</u>	<u>LWTYPE5</u>	<u>3</u>	<u>God økologisk tilstand</u> <u>efter 22. december 2027</u> <u>God kemisk tilstand</u> <u>senest 22. december 2027</u>
<u>2205</u>	Kommune(r): <u>Egedal</u> Navn: <u>Gulbjerg Mose</u>	<u>x1: 701091.36,</u> <u>y1: 6189856.66</u>	<u>LWTYPE13</u>	<u>1,8</u>	<u>God økologisk tilstand</u> <u>efter 22. december 2027</u> <u>God kemisk tilstand</u> <u>senest 22. december 2027</u>
<u>2206</u>	Kommune(r): <u>Roskilde</u> Navn: <u>Lyngager Sø</u>	<u>x1: 689787.40,</u> <u>y1: 6168711.63</u>	<u>LWTYPE17</u>	<u>12,8</u>	<u>God økologisk tilstand</u> <u>senest 22. december 2027</u> <u>God kemisk tilstand</u> <u>senest 22. december 2027</u>
<u>2207</u>	Kommune(r): <u>Holbæk</u> Navn: <u>Eghøj Sø</u>	<u>x1: 661486.00,</u> <u>y1: 6169487.36</u>	<u>LWTYPE17</u>	<u>5</u>	<u>God økologisk tilstand</u> <u>senest 22. december 2027</u> <u>God kemisk tilstand</u> <u>senest 22. december 2027</u>
<u>2208</u>	Kommune(r): <u>Lejre</u> Navn: <u>Store Enghave</u>	<u>x1: 683464.01,</u> <u>y1: 6166573.41</u>	<u>LWTYPE17</u>	<u>5,5</u>	<u>God økologisk tilstand</u> <u>senest 22. december 2027</u> <u>God kemisk tilstand</u> <u>senest 22. december 2027</u>
<u>2301</u>	Kommune(r): <u>Rudersdal</u> Navn: <u>Olsens Sø</u>	<u>x1: 715961.74,</u> <u>y1: 6191863.26</u>	<u>LWTYPE9</u>	<u>4,4</u>	<u>God økologisk tilstand</u> <u>efter 22. december 2027</u> <u>God kemisk tilstand</u> <u>senest 22. december 2027</u>

2302	Kommune(r): Lyngby-Taarbæk Navn: Hjortekæret	x1: 722299.27, y1: 6189441.95	LWTYPE13	1,8	God økologisk tilstand efter 22. december 2027 God kemisk tilstand senest 22. december 2027
2303	Kommune(r): Rudersdal Navn: Agersø	x1: 718062.34, y1: 6193978.89	LWTYPE10	3,5	God økologisk tilstand efter 22. december 2027 God kemisk tilstand senest 22. december 2027
2304	Kommune(r): Rudersdal Navn: Skovrød Sø	x1: 716499.78, y1: 6193413.87	LWTYPE13	3,8	God økologisk tilstand senest 22. december 2021 God kemisk tilstand senest 22. december 2027
2305	Kommune(r): Gribskov Navn: Snævret Sø	x1: 710164.73, y1: 6218096.24	LWTYPE13	1,7	God økologisk tilstand efter 22. december 2027 God kemisk tilstand senest 22. december 2027
2306	Kommune(r): Hillerød Navn: Følstrup Dam	x1: 707965.75, y1: 6206905.05	LWTYPE9	2,3	God økologisk tilstand senest 22. december 2021 God kemisk tilstand senest 22. december 2027
2307	Kommune(r): Hillerød Navn: Følstrup Engsø	x1: 707599.85, y1: 6206442.95	LWTYPE9	1,1	God økologisk tilstand efter 22. december 2027 God kemisk tilstand senest 22. december 2027
2308	Kommune(r): Allerød Navn: Lynge Grusgrav	x1: 706186.10, y1: 6192102.63	LWTYPE17	22,6	God økologisk tilstand senest 22. december 2027 God kemisk tilstand senest 22. december 2027
2309	Kommune(r): Rudersdal Navn: Ebberød Dam	x1: 716846.05, y1: 6193938.85	LWTYPE17	8,9	God økologisk tilstand senest 22. december 2027 God kemisk tilstand

					senest 22. december 2027
2401	<u>Kommune(r):</u> Stevns <u>Navn:</u> Dyrehave Sø	<u>x1: 702916.58,</u> <u>y1: 6144698.05</u>	LWTYPE9	1,6	God økologisk tilstand senest 22. december 2027 God kemisk tilstand senest 22. december 2027
2402	<u>Kommune(r):</u> Dragør <u>Navn:</u> Kongelund Strandsø	<u>x1: 724518.96,</u> <u>y1: 6163373.03</u>	LWTYPE15	2,1	God økologisk tilstand efter 22. december 2027 God kemisk tilstand senest 22. december 2027
2403	<u>Kommune(r):</u> Tårnby <u>Navn:</u> Nihøje Sø	<u>x1: 722921.93,</u> <u>y1: 6166365.61</u>	LWTYPE15	3	God økologisk tilstand senest 22. december 2021 God kemisk tilstand senest 22. december 2027
2404	<u>Kommune(r):</u> Dragør <u>Navn:</u> Aflandshage Sø	<u>x1: 726193.18,</u> <u>y1: 6162705.69</u>	LWTYPE17	7,2	God økologisk tilstand senest 22. december 2027 God kemisk tilstand senest 22. december 2027
2406	<u>Kommune(r):</u> Stevns <u>Navn:</u> Bøgebjerg Sø	<u>x1: 714268.37,</u> <u>y1: 6142583.47</u>	LWTYPE17	16	God økologisk tilstand senest 22. december 2027 God kemisk tilstand senest 22. december 2027
2407	<u>Kommune(r):</u> Tårnby <u>Navn:</u> Klydesø Nord	<u>x1: 721959.58,</u> <u>y1: 6165751.36</u>	LWTYPE17	22,8	God økologisk tilstand senest 22. december 2027 God kemisk tilstand senest 22. december 2027
2501	<u>Kommune(r):</u> Kalundborg <u>Navn:</u> Skiften Sø	<u>x1: 634571.49,</u> <u>y1: 6156210.99</u>	LWTYPE13	2	God økologisk tilstand senest 22. december 2027 God kemisk tilstand senest 22. december 2027

2502	Kommune(r): Næstved Navn: Holmegårds Mose, Stillehavet	x1: 680205.83, y1: 6130656.43	LWTYPE13	4,7	God økologisk tilstand efter 22. december 2027 God kemisk tilstand senest 22. december 2027
2503	Kommune(r): Næstved Navn: Ydernæs Sø	x1: 673998.68, y1: 6121388.45	LWTYPE17	5,6	God økologisk tilstand senest 22. december 2027 God kemisk tilstand senest 22. december 2027
2504	Kommune(r): Sorø Navn: Tangegård Sø	x1: 659888.46, y1: 6155309.08	LWTYPE17	7,8	God økologisk tilstand senest 22. december 2027 God kemisk tilstand senest 22. december 2027
2505	Kommune(r): Sorø Navn: Nørremose Vest	x1: 659668.89, y1: 6154293.10	LWTYPE17	8	God økologisk tilstand senest 22. december 2027 God kemisk tilstand senest 22. december 2027
2506	Kommune(r): Slagelse Navn: Mosebækken	x1: 636801.56, y1: 6114818.69	LWTYPE17	8,1	God økologisk tilstand senest 22. december 2027 God kemisk tilstand senest 22. december 2027
2507	Kommune(r): Næstved Navn: Rønnebæk Sø	x1: 679737.22, y1: 6122356.68	LWTYPE17	8,1	God økologisk tilstand senest 22. december 2027 God kemisk tilstand senest 22. december 2027
2508	Kommune(r): Vordingborg Navn: Store Bjergemark Sø	x1: 688744.14, y1: 6101633.71	LWTYPE9	3,5	God økologisk tilstand senest 22. december 2027 God kemisk tilstand senest 22. december 2027
2509	Kommune(r): Slagelse Navn: Stignæs Vejle Sø	x1: 646278.29, y1: 6118861.27	LWTYPE17	6,3	God økologisk tilstand senest 22. december 2027 God kemisk tilstand

					<u>senest 22. december 2027</u>
<u>2510</u>	<u>Kommune(r): Guldborgsund</u> <u>Navn: Vignæs Sø</u>	<u>x1: 669676.05, y1: 6086217.50</u>	<u>LWTYPE9</u>	<u>1,8</u>	<u>God økologisk tilstand senest 22. december 2027</u> <u>God kemisk tilstand senest 22. december 2027</u>
<u>2511</u>	<u>Kommune(r): Guldborgsund</u> <u>Navn: Borremsen, Krabbes Mose</u>	<u>x1: 688434.67, y1: 6080262.87</u>	<u>LWTYPE17</u>	<u>1</u>	<u>God økologisk tilstand senest 22. december 2027</u> <u>God kemisk tilstand senest 22. december 2027</u>
<u>2512</u>	<u>Kommune(r): Næstved</u> <u>Navn: Bjørnebæk Sø</u>	<u>x1: 661822.10, y1: 6120030.56</u>	<u>LWTYPE17</u>	<u>25,4</u>	<u>Miljømålet vil blive fastsat til aktuel tilstand, når der foreligger tilstandsvurderinger.</u> <u>God kemisk tilstand senest 22. december 2027</u>
<u>2601</u>	<u>Kommune(r): Vordingborg</u> <u>Navn: Nyord Sø 2</u>	<u>x1: 706128.92, y1: 6106131.09</u>	<u>LWTYPE13</u>	<u>1,4</u>	<u>God økologisk tilstand senest 22. december 2027</u> <u>God kemisk tilstand senest 22. december 2027</u>
<u>2602</u>	<u>Kommune(r): Vordingborg</u> <u>Navn: Ulvshale Sø</u>	<u>x1: 708566.33, y1: 6105784.40</u>	<u>LWTYPE17</u>	<u>1,4</u>	<u>God økologisk tilstand senest 22. december 2027</u> <u>God kemisk tilstand senest 22. december 2027</u>
<u>2603</u>	<u>Kommune(r): Vordingborg</u> <u>Navn: Nyord Sø 1</u>	<u>x1: 705153.68, y1: 6105697.33</u>	<u>LWTYPE17</u>	<u>1,8</u>	<u>God økologisk tilstand senest 22. december 2027</u> <u>God kemisk tilstand senest 22. december 2027</u>
<u>2604</u>	<u>Kommune(r): Lolland</u> <u>Navn: Billitse Mølle Sø</u>	<u>x1: 659403.47, y1: 6055022.74</u>	<u>LWTYPE17</u>	<u>8,7</u>	<u>God økologisk tilstand senest 22. december 2027</u> <u>God kemisk tilstand</u>

					senest 22. december 2027
2607	Kommune(r): Lolland Navn: Lungholm Sø	x1: 656864.56, y1: 6056105.94	LWTYPE17	9,1	God økologisk tilstand senest 22. december 2027 God kemisk tilstand senest 22. december 2027
3000	Kommune(r): Guldborgsund Navn: Rørmosen v. Nysted	x1: 675659.63, y1: 6061353.28	LWTYPE9	15,4	God økologisk tilstand efter 22. december 2027 God kemisk tilstand senest 22. december 2027
3001	Kommune(r): Guldborgsund Navn: Maltrup Sø	x1: 668558.97, y1: 6076563.77	LWTYPE15	11,1	God økologisk tilstand efter 22. december 2027 God kemisk tilstand senest 22. december 2027
6237	Kommune(r): Slagelse Navn: Natur sø 162-014	x1: 643357.04, y1: 6123095.07	LWTYPE15	3,7	God økologisk tilstand efter 22. december 2027 God kemisk tilstand senest 22. december 2027
6258	Kommune(r): Næstved Navn: 6258	x1: 661462.66, y1: 6138724.39	LWTYPE9	1,9	God økologisk tilstand senest 22. december 2027 God kemisk tilstand senest 22. december 2027
6340	Kommune(r): Lolland Navn: Sø v. Keldernæs	x1: 654502.52, y1: 6082353.47	LWTYPE9	1,6	God økologisk tilstand efter 22. december 2027 God kemisk tilstand senest 22. december 2027
6341	Kommune(r): Lolland Navn: KON-25 (6341)	x1: 654509.18, y1: 6082206.53	LWTYPE13	1,3	God økologisk tilstand senest 22. december 2027 God kemisk tilstand senest 22. december 2027

<u>35841</u>	<u>Kommune(r):</u> <u>Lolland</u> <u>Navn:</u> <u>Sø v. Dornæs</u>	<u>x1: 662654.11,</u> <u>y1: 6070167.56</u>	<u>LWTYPE13</u>	<u>2,2</u>	<u>God økologisk tilstand</u> <u>efter 22. december</u> <u>2027</u> <u>God kemisk tilstand</u> <u>senest 22. december</u> <u>2027</u>
<u>36562</u>	<u>Kommune(r):</u> <u>Slagelse</u> <u>Navn:</u> <u>Sø v. Borreby</u>	<u>x1: 645675.06,</u> <u>y1: 6122437.26</u>	<u>LWTYPE9</u>	<u>1,6</u>	<u>God økologisk tilstand</u> <u>efter 22. december</u> <u>2027</u> <u>God kemisk tilstand</u> <u>senest 22. december</u> <u>2027</u>
<u>36582</u>	<u>Kommune(r):</u> <u>Vordingborg</u> <u>Navn:</u> <u>Sø v. Hårbølle</u>	<u>x1: 700479.20,</u> <u>y1: 6087770.69</u>	<u>LWTYPE11</u>	<u>1,4</u>	<u>God økologisk tilstand</u> <u>efter 22. december</u> <u>2027</u> <u>God kemisk tilstand</u> <u>senest 22. december</u> <u>2027</u>
<u>36617</u>	<u>Kommune(r):</u> <u>Guldborgsund</u> <u>Navn:</u> <u>Lyngmosen,</u> <u>Falkerslev V</u>	<u>x1: 693140.40,</u> <u>y1: 6079409.87</u>	<u>LWTYPE13</u>	<u>1,8</u>	<u>God økologisk tilstand</u> <u>efter 22. december</u> <u>2027</u> <u>God kemisk tilstand</u> <u>senest 22. december</u> <u>2027</u>
<u>37023</u>	<u>Kommune(r):</u> <u>Tårnby</u> <u>Navn:</u> <u>126-soe-001</u>	<u>x1: 735853.83,</u> <u>y1: 6174825.90</u>	<u>LWTYPE15</u>	<u>1,7</u>	<u>God økologisk tilstand</u> <u>efter 22. december</u> <u>2027</u> <u>God kemisk tilstand</u> <u>senest 22. december</u> <u>2027</u>
<u>37024</u>	<u>Kommune(r):</u> <u>Tårnby</u> <u>Navn:</u> <u>126-soe-002</u>	<u>x1: 735886.36,</u> <u>y1: 6175133.25</u>	<u>LWTYPE15</u>	<u>2,1</u>	<u>God økologisk tilstand</u> <u>efter 22. december</u> <u>2027</u> <u>God kemisk tilstand</u> <u>senest 22. december</u> <u>2027</u>

Anvendt koordinatsystem: EPSG:25832

Tabel 2.2. Søer, hvor miljømålet er mindre strengt end god tilstand.

<u>Nummer</u>	<u>Navn og</u> <u>kommune(r)</u>	<u>Afgrænsede</u> <u>koordinater</u>	<u>Type</u>	<u>Areal (ha)</u>	<u>Miljømål</u>

<u>727</u>	<p><u>Kommune(r):</u> <u>Hillerød</u></p> <p><u>Navn:</u> <u>Strødam Engsø</u></p>	<p><u>x1: 703646.54,</u> <u>y1: 6206451.43</u></p>	<u>LWTYPE9</u>	<u>15,4</u>	<p><u>God økologisk tilstand</u> <u>senest 22. december</u> <u>2027 med undtagelse</u> <u>af:</u></p> <p><u>Fosforindhold: Ikke-</u> <u>god økologisk tilstand</u></p> <p><u>Fytoplankton: Dårlig</u> <u>økologisk tilstand</u></p> <p><u>Kvælstofindhold: Ikke-</u> <u>god økologisk tilstand</u></p> <p><u>Vandets klarhed: Ikke-</u> <u>god økologisk tilstand</u></p> <p><u>God kemisk tilstand</u> <u>senest 22. december</u> <u>2027</u></p>
<u>922</u>	<p><u>Kommune(r):</u> <u>Vordingborg</u></p> <p><u>Navn:</u> <u>Hestofte Sø</u></p>	<p><u>x1: 693806.11,</u> <u>y1: 6104980.71</u></p>	<u>LWTYPE13</u>	<u>11,9</u>	<p><u>God økologisk tilstand</u> <u>senest 22. december</u> <u>2027 med undtagelse</u> <u>af:</u></p> <p><u>Fosforindhold: Ikke-</u> <u>god økologisk tilstand</u></p> <p><u>Fytoplankton: Dårlig</u> <u>økologisk tilstand</u></p> <p><u>Kvælstofindhold: Ikke-</u> <u>god økologisk tilstand</u></p> <p><u>Vandets klarhed: Ikke-</u> <u>god økologisk tilstand</u></p> <p><u>God kemisk tilstand</u> <u>senest 22. december</u> <u>2027</u></p>
<u>848</u>	<p><u>Kommune(r):</u> <u>Næstved</u></p> <p><u>Navn:</u> <u>Gødstrup Engsø</u></p>	<p><u>x1: 683051.64,</u> <u>y1: 6129249.56</u></p>	<u>LWTYPE13</u>	<u>45,3</u>	<p><u>God økologisk tilstand</u> <u>senest 22. december</u> <u>2027 med undtagelse</u> <u>af:</u></p> <p><u>Fosforindhold: Ikke-</u> <u>god økologisk tilstand</u></p> <p><u>Fytoplankton: Ringe</u> <u>økologisk tilstand</u></p> <p><u>Kvælstofindhold: Ikke-</u> <u>god økologisk tilstand</u></p>

					<p><u>Makrofyter: Moderat økologisk tilstand</u></p> <p><u>Vandets klarhed: Ikke-god økologisk tilstand</u></p> <p><u>God kemisk tilstand senest 22. december 2021</u></p>
<u>683</u>	<p><u>Kommune(r): Gribskov, Hillerød</u></p> <p><u>Navn: Alsønderup Engsø</u></p>	<p><u>x1: 700657.55, y1: 6208596.71</u></p>	<u>LWTYPE13</u>	<u>49,6</u>	<p><u>God økologisk tilstand senest 22. december 2027 med undtagelse af:</u></p> <p><u>Fosforindhold: Ikke-god økologisk tilstand</u></p> <p><u>Fytoplankton: Dårlig økologisk tilstand</u></p> <p><u>Kvælstofindhold: Ikke-god økologisk tilstand</u></p> <p><u>Makrofyter: Ringe økologisk tilstand</u></p> <p><u>Vandets klarhed: Ikke-god økologisk tilstand</u></p> <p><u>God kemisk tilstand senest 22. december 2027</u></p>
<u>703</u>	<p><u>Kommune(r): Gribskov</u></p> <p><u>Navn: Holløse Bredning</u></p>	<p><u>x1: 694835.18, y1: 6214762.62</u></p>	<u>LWTYPE13</u>	<u>50,1</u>	<p><u>God økologisk tilstand senest 22. december 2027 med undtagelse af:</u></p> <p><u>Fosforindhold: Ikke-god økologisk tilstand</u></p> <p><u>Fytoplankton: Ringe økologisk tilstand</u></p> <p><u>Kvælstofindhold: Ikke-god økologisk tilstand</u></p> <p><u>Makrofyter: Dårlig økologisk tilstand</u></p> <p><u>God kemisk tilstand senest 22. december 2027</u></p>

<u>693</u>	<p><u>Kommune(r):</u> <u>Holbæk</u></p> <p><u>Navn:</u> <u>Ellinge Sø</u></p>	<p><u>x1: 662352.62,</u> <u>y1: 6174448.39</u></p>	<u>LWTYPE13</u>	<u>21,1</u>	<p><u>God økologisk tilstand</u> <u>senest 22. december</u> <u>2027 med undtagelse</u> <u>af:</u></p> <p><u>Fosforindhold: Ikke-</u> <u>god økologisk tilstand</u></p> <p><u>Fytoplankton:</u> <u>Moderat økologisk</u> <u>tilstand</u></p> <p><u>Kvælstofindhold: Ikke-</u> <u>god økologisk tilstand</u></p> <p><u>God kemisk tilstand</u> <u>senest 22. december</u> <u>2027</u></p>
<u>720</u>	<p><u>Kommune(r):</u> <u>Frederikssund,</u> <u>Egedal</u></p> <p><u>Navn:</u> <u>Skenkelsø</u></p>	<p><u>x1: 696339.38,</u> <u>y1: 6188131.20</u></p>	<u>LWTYPE13</u>	<u>45,2</u>	<p><u>God økologisk tilstand</u> <u>senest 22. december</u> <u>2027 med undtagelse</u> <u>af:</u></p> <p><u>Fosforindhold: Ikke-</u> <u>god økologisk tilstand</u></p> <p><u>Kvælstofindhold: Ikke-</u> <u>god økologisk tilstand</u></p> <p><u>Vandets klarhed: Ikke-</u> <u>god økologisk tilstand</u></p> <p><u>God kemisk tilstand</u> <u>senest 22. december</u> <u>2027</u></p>
<u>723</u>	<p><u>Kommune(r):</u> <u>Gribskov, Hillerød</u></p> <p><u>Navn:</u> <u>Solbjerg Engso</u></p>	<p><u>x1: 702889.53,</u> <u>y1: 6210245.75</u></p>	<u>LWTYPE9</u>	<u>32,6</u>	<p><u>God økologisk tilstand</u> <u>senest 22. december</u> <u>2027 med undtagelse</u> <u>af:</u></p> <p><u>Fosforindhold: Ikke-</u> <u>god økologisk tilstand</u></p> <p><u>Fytoplankton: Dårlig</u> <u>økologisk tilstand</u></p> <p><u>Kvælstofindhold: Ikke-</u> <u>god økologisk tilstand</u></p> <p><u>Makrofyter: Ringe</u> <u>økologisk tilstand</u></p> <p><u>Vandets klarhed: Ikke-</u> <u>god økologisk tilstand</u></p>

					<u>God kemisk tilstand</u> <u>senest 22. december</u> <u>2027</u>
--	--	--	--	--	---

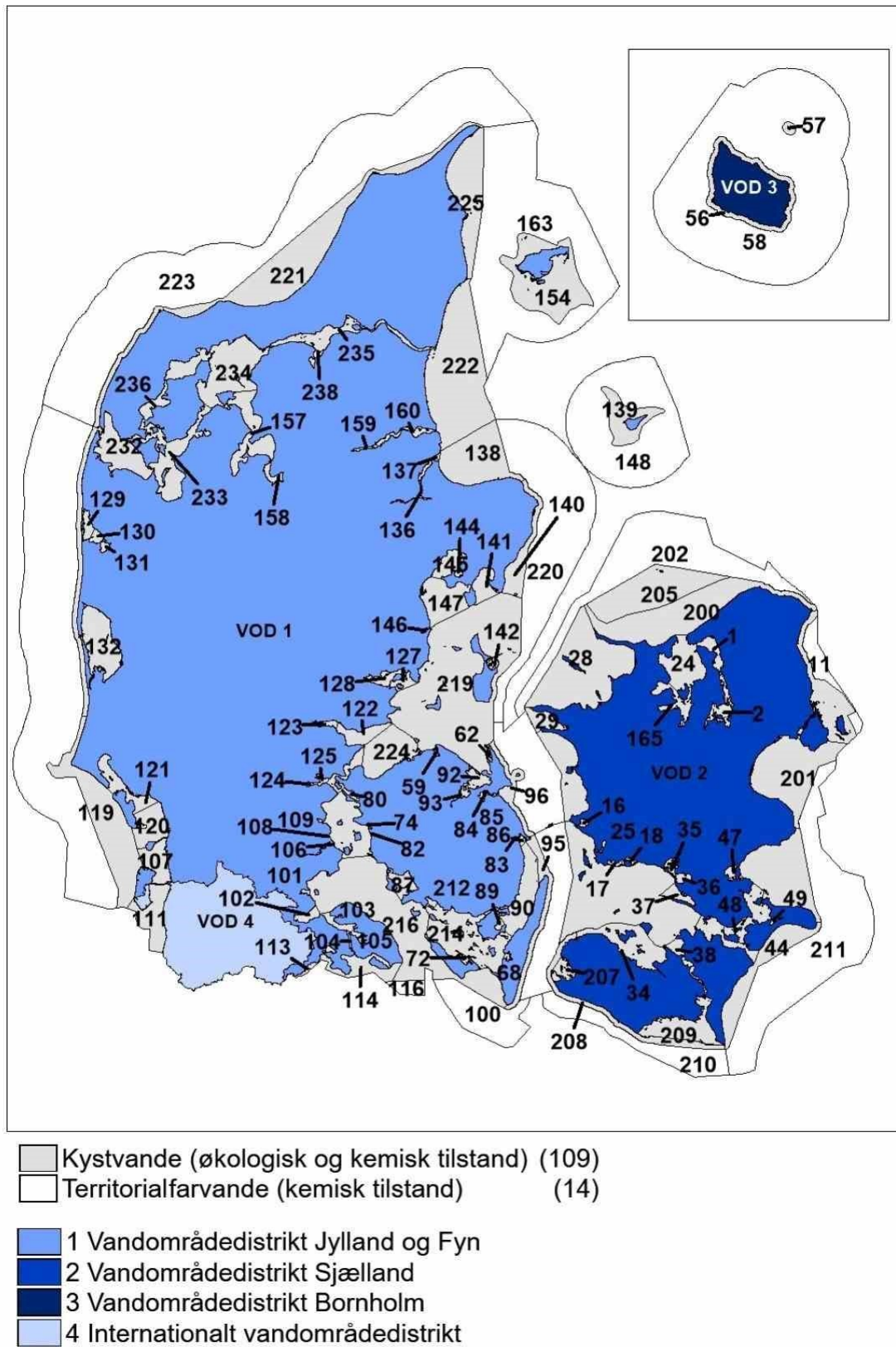
Anvendt koordinatsystem: EPSG:25832

3. Miljømål for kystvande

Afgrænsning af kystvande fremgår af figur 1. Miljømål for kystvande findes i tabel 3.1. I tabellen er angivet de enkelte kystvandes nummer, navn og miljømål.

Kystvanden til enhver tid aktuelle tilstand, herunder i forhold til de enkelte kvalitetselementer, skal beskyttes mod forringelse, jf. § 7, stk. 2, nr. 1, i lov om vandplanlægning. Resultatet af [Styrelsen for Grøn Arealomlægning og Vandmiljø](#) og, for så vidt angår forekomst af visse forurenende stoffer, Miljøstyrelsens seneste klassificering af tilstanden i henhold til bekendtgørelse om overvågning af overfladevandets, grundvandets og beskyttede områders tilstand og om naturovervågning af internationale naturbeskyttelsesområder kan ses på MiljøGIS, hvortil der er adgang fra [Miljøstyrelsens-Styrelsen for Grøn Arealomlægning og Vandmiljø](#) hjemmeside.

Et kystvand opfylder det konkret fastlagte miljømål, når kystvandets aktuelle tilstand kan klassificeres med en tilstandsklasse, jf. bekendtgørelse om overvågning af overfladevandets, grundvandets og beskyttede områders tilstand og om naturovervågning af internationale naturbeskyttelsesområder, der mindst svarer til det fastlagte mål.



Figur 1. Afgrænsning af kystvande.

Tabel 3.1. Miljømål for kystvande.

Navn	Nummer	Miljømål
Roskilde Fjord, ydre	1	God økologisk tilstand efter 22. december 2027 God kemisk tilstand senest 22. december 2027
Roskilde Fjord, indre	2	God økologisk tilstand efter 22. december 2027 God kemisk tilstand senest 22. december 2027
Nordlige Øresund	6	God økologisk tilstand efter 22. december 2027 God kemisk tilstand senest 22. december 2027
Øresund, 12 sm	11	God kemisk tilstand senest 22. december 2027
Korsør Nor	16	God økologisk tilstand efter 22. december 2027 God kemisk tilstand senest 22. december 2027
Basnæs Nor	17	God økologisk tilstand efter 22. december 2027 God kemisk tilstand senest 22. december 2027
Holsteinborg Nor	18	God økologisk tilstand efter 22. december 2027 God kemisk tilstand senest 22. december 2027
Isefjord, ydre	24	God økologisk tilstand efter 22. december 2027 God kemisk tilstand senest 22. december 2027
Skælskør Fjord og Nor	25	God økologisk tilstand efter 22. december 2027 God kemisk tilstand senest 22. december 2027
Sejerø Bugt	28	God økologisk tilstand efter 22. december 2027 God kemisk tilstand senest 22. december 2027

Kalundborg Fjord	29	God økologisk tilstand efter 22. december 2027 God kemisk tilstand senest 22. december 2027
Smålandsfarvandet, syd	34	God økologisk tilstand senest 22. december 2021 God kemisk tilstand senest 22. december 2027
Karrebæk Fjord	35	God økologisk tilstand efter 22. december 2027 God kemisk tilstand senest 22. december 2027
Dybsø Fjord	36	God økologisk tilstand efter 22. december 2027 God kemisk tilstand senest 22. december 2027
Avnø Fjord	37	God økologisk tilstand senest 22. december 2021 God kemisk tilstand senest 22. december 2027
Guldborgsund	38	God økologisk senest tilstand senest efter 22. december 2027 God kemisk tilstand senest 22. december 2027
Hjelm Bugt	44	God økologisk tilstand efter 22. december 2027 God kemisk tilstand senest 22. december 2027
Grønsund	45	God økologisk tilstand efter 22. december 2027 God kemisk tilstand senest 22. december 2027
Fakse Bugt	46	God økologisk tilstand efter 22. december 2027 God kemisk tilstand senest 22. december 2027
Præstø Fjord	47	God økologisk tilstand efter 22. december 2027 God kemisk tilstand senest 22. december 2027

Stege Bugt	48	God økologisk tilstand efter 22. december 2027 God kemisk tilstand senest 22. december 2027
Stege Nor	49	God økologisk tilstand efter 22. december 2027 God kemisk tilstand senest 22. december 2027
Isefjord, indre	165	God økologisk tilstand efter 22. december 2027 God kemisk tilstand senest 22. december 2027
Kattegat, Nordsjælland	200	God økologisk tilstand efter 22. december 2027 God kemisk tilstand senest 22. december 2027
Køge Bugt	201	God økologisk tilstand efter 22. december 2027 God kemisk tilstand senest 22. december 2027
Kattegat, SØ 12 sm	202	God kemisk tilstand senest 22. december 2027
Jammerland Bugt og Musholm Bugt	204	God økologisk tilstand efter 22. december 2027 God kemisk tilstand senest 22. december 2027
Kattegat, Nordsjælland >20 m	205	God økologisk tilstand senest 22. december 2021 God kemisk tilstand senest 22. december 2021
Smålandsfarvandet, åbne del	206	God økologisk tilstand efter 22. december 2027 God kemisk tilstand senest 22. december 2027
Nakskov Fjord	207	God økologisk tilstand efter 22. december 2027 God kemisk tilstand senest 22. december 2027
Femerbælt	208	God økologisk tilstand efter 22. december 2027

		God kemisk tilstand senest 22. december 2027
Rødsand og Bredningen	209	God økologisk tilstand efter 22. december 2027 God kemisk tilstand senest 22. december 2027
Femberbælt, 12 sm	210	God kemisk tilstand senest 22. december 2027
Østersøen, 12 sm	211	God kemisk tilstand senest 22. december 2027
Storebælt, syd 12 sm	215	God kemisk tilstand senest 22. december 2027

4. Miljømål for kunstige eller stærkt modificerede overfladevandområder

Miljømål for vandløb og søer udpeget som kunstige eller stærkt modificerede overfladevandområder efter § 9 i lov om vandplanlægning findes i tabel 4.1 og 4.2.

I tabel 4.1 om vandløb er angivet de enkelte kunstige eller stærkt modificerede overfladevandområders nummer, beliggenhedskommune eller -kommuner (som identificeret ud fra foreliggende oplysninger), eventuelle navn, afgrænsende koordinater, længde og miljømål. I tabellen er endvidere angivet den type af vandløb, som det kunstige eller stærkt modificerede overfladevandområde ligner mest.

I tabel 4.2. om søer er angivet de enkelte kunstige eller stærkt modificerede overfladevandområders nummer, beliggenhedskommune eller -kommuner (som identificeret ud fra foreliggende oplysninger), eventuelle navn, afgrænsende koordinater, type, areal og miljømål. I tabellen er endvidere angivet den type sø, som det kunstige eller stærkt modificerede overfladevandområde ligner mest.

Vandforekomsternes til enhver tid aktuelle tilstand, herunder den aktuelle tilstand for de enkelte kvalitetselementer, skal beskyttes mod forringelse, jf. § 7, stk. 2, nr. 1, i lov om vandplanlægning. Resultatet af [Styrelsen for Grøn Arealomlægning og Vandmiljø](#)s og, for så vidt angår forekomst af visse forurenende stoffer, Miljøstyrelsens seneste klassificering af tilstanden i henhold til bekendtgørelse om overvågning af overfladevandets, grundvandets og beskyttede områders tilstand og om naturovervågning af internationale naturbeskyttelsesområder, kan ses på MiljøGIS, hvortil der er adgang fra [Miljøstyrelsens Styrelsen for Grøn Arealomlægning og Vandmiljø](#)s hjemmeside.

En vandforekomst opfylder det konkret fastlagte miljømål, når vandforekomstens aktuelle tilstand kan klassificeres med en tilstandsklasse, jf. bekendtgørelse om overvågning af overfladevandets, grundvandets og beskyttede områders tilstand og om naturovervågning af internationale naturbeskyttelsesområder, der mindst svarer til det fastlagte mål.

Tabel 4.1 Miljømål for kunstige eller stærkt modificerede overfladevandområder - vandløb.

<u>Nummer</u>	<u>Navn og kommune(r)</u>	<u>Afgrænsede koordinater</u>	<u>Type</u>	<u>Længde (km)</u>	<u>Miljømål</u>
<u>o2985</u>	Kommune(r): <u>Lolland</u> Navn: <u>UTTERSLEVLØBET,27L</u>	x1: <u>638676.94</u> , y1: <u>6090888.49</u> , x2: <u>638509.14</u> , y2: <u>6091990.55</u>	<u>RW2</u>	<u>1,18</u>	<u>Godt økologisk potentiale senest 22. december 2027</u> <u>God kemisk tilstand senest 22. december 2021</u>
<u>o8161</u>	Kommune(r): <u>Vordingborg</u> Navn: <u>FUGLEBÆK,16.V01.02</u>	x1: <u>681138.58</u> , y1: <u>6106808.32</u> , x2: <u>679493.26</u> , y2: <u>6106130.76</u>	<u>RW2</u>	<u>1,93</u>	<u>Godt økologisk potentiale senest 22. december 2027</u> <u>God kemisk tilstand senest 22. december 2021</u>
<u>o2149</u>	Kommune(r): <u>Holbæk</u> Navn: <u>Tt. Truelsbæk, vdl 2-6</u>	x1: <u>671555.49</u> , y1: <u>6168432.44</u> , x2: <u>669726.23</u> , y2: <u>6168430.51</u>	<u>RW1</u>	<u>2,08</u>	<u>Godt økologisk potentiale senest 22. december 2021</u> <u>God kemisk tilstand senest 22. december 2021</u>
<u>nyk 2.5 1543</u>	Kommune(r): <u>Guldborgsund</u> Navn: <u>AVL,14F</u>	x1: <u>680588.17</u> , y1: <u>6086023.79</u> , x2: <u>680289.80</u> , y2: <u>6087438.33</u>	<u>RW2</u>	<u>1,49</u>	<u>Godt økologisk potentiale senest 22. december 2027</u> <u>God kemisk tilstand senest 22. december 2021</u>
<u>t160</u>	Kommune(r): <u>Furesø</u> Navn: <u>FISKEBÆK</u>	x1: <u>712064.09</u> , y1: <u>6189502.78</u> , x2: <u>711710.59</u> , y2: <u>6189546.96</u>	<u>RW2</u>	<u>0,39</u>	<u>Godt økologisk potentiale senest 22. december 2027</u> <u>God kemisk tilstand senest 22. december 2021</u>
<u>t94</u>	Kommune(r): <u>Ringsted</u> Navn: <u>Uden navn</u>	x1: <u>674013.38</u> , y1: <u>6151804.40</u> , x2: <u>673876.60</u> , y2: <u>6151891.60</u>	<u>RW2</u>	<u>0,2</u>	<u>Godt økologisk potentiale senest 22. december 2027</u> <u>God kemisk tilstand senest 22. december 2021</u>
<u>c00023</u>	Kommune(r): <u>Solrød</u> Navn: <u>Ejrebæk</u>	x1: <u>701886.43</u> , y1: <u>6159721.36</u> , x2: <u>702366.61</u> , y2: <u>6158893.45</u>	<u>RW1</u>	<u>1,17</u>	<u>Godt økologisk potentiale senest 22. december 2027</u> <u>God kemisk tilstand senest 22. december 2021</u>
<u>o3943</u>	Kommune(r): <u>Næstved</u>	x1: <u>660178.43</u> , y1: <u>6128570.95</u>	<u>RW1</u>	<u>2,46</u>	<u>Godt økologisk potentiale senest 22. december 2027</u>

	Navn: <u>Søndermose Bæk</u>	x2: <u>659714.09,</u> y2: <u>6126437.30</u>			<u>God kemisk tilstand</u> <u>senest 22. december</u> <u>2021</u>
<u>ros 2.3 07740</u>	Kommune(r): <u>Lyngby-Taarbæk</u> Navn: <u>MØLLE Å</u>	x1: <u>719054.11,</u> y1: <u>6186520.63,</u> x2: <u>719205.15,</u> y2: <u>6187615.70</u>	<u>RW3</u>	<u>1,72</u>	<u>Godt økologisk</u> <u>potentiale senest 22.</u> <u>december 2027</u> <u>God kemisk tilstand</u> <u>senest 22. december</u> <u>2021</u>
<u>nyk 2.5 1315a</u>	Kommune(r): <u>Guldborgsund</u> Navn: <u>AVL,48L</u>	x1: <u>677096.08,</u> y1: <u>6079058.71,</u> x2: <u>676632.11,</u> y2: <u>6078061.20</u>	<u>RW2</u>	<u>1,27</u>	<u>Godt økologisk</u> <u>potentiale senest 22.</u> <u>december 2027</u> <u>God kemisk tilstand</u> <u>senest 22. december</u> <u>2021</u>
<u>o3101</u>	Kommune(r): <u>Egedal,</u> <u>Frederikssund</u> Navn: <u>Ålebæksrende, typ</u> <u>2</u>	x1: <u>696173.58,</u> y1: <u>6190798.79,</u> x2: <u>696395.70,</u> y2: <u>6188977.07</u>	<u>RW2</u>	<u>1,93</u>	<u>Godt økologisk</u> <u>potentiale senest 22.</u> <u>december 2027</u> <u>God kemisk tilstand</u> <u>senest 22. december</u> <u>2021</u>
<u>o9872 x</u>	Kommune(r): <u>Kalundborg</u> Navn: <u>Kærby Å, typ 2</u>	x1: <u>635955.16,</u> y1: <u>6169983.29,</u> x2: <u>632186.40,</u> y2: <u>6171306.32</u>	<u>RW5</u>	<u>4,43</u>	<u>Godt økologisk</u> <u>potentiale senest 22.</u> <u>december 2027</u> <u>God kemisk tilstand</u> <u>senest 22. december</u> <u>2021</u>
<u>ros 2.3 07710</u>	Kommune(r): <u>Lyngby-Taarbæk,</u> <u>Rudersdal</u> Navn: <u>MØLLE Å</u>	x1: <u>724474.30,</u> y1: <u>6190506.35,</u> x2: <u>723148.75,</u> y2: <u>6190211.19</u>	<u>RW3</u>	<u>1,77</u>	<u>Godt økologisk</u> <u>potentiale senest 22.</u> <u>december 2027</u> <u>God kemisk tilstand</u> <u>senest 22. december</u> <u>2021</u>
<u>a10006</u>	Kommune(r): <u>Gribskov</u> Navn: <u>Uden navn</u>	x1: <u>700388.48,</u> y1: <u>6220088.99,</u> x2: <u>700391.72,</u> y2: <u>6219245.62</u>	<u>RW2</u>	<u>1,51</u>	<u>Godt økologisk</u> <u>potentiale senest 22.</u> <u>december 2027</u> <u>God kemisk tilstand</u> <u>senest 22. december</u> <u>2021</u>
<u>o4286 x</u>	Kommune(r): <u>Ringsted</u> Navn: <u>Barmose Bæk</u>	x1: <u>679873.70,</u> y1: <u>6139697.35,</u> x2: <u>678809.12,</u> y2: <u>6140221.04</u>	<u>RW1</u>	<u>1,63</u>	<u>Godt økologisk</u> <u>potentiale senest 22.</u> <u>december 2027</u> <u>God kemisk tilstand</u> <u>senest 22. december</u> <u>2021</u>

<u>o9876</u>	Kommune(r): <u>København,</u> <u>Hvidovre, Rødovre</u> Navn: <u>Harrestrup Å, C</u>	x1: <u>720665.02,</u> y1: <u>6171190.79,</u> x2: <u>717659.26,</u> y2: <u>6178218.71</u>	<u>RW5</u>	<u>8,29</u>	<u>Godt økologisk</u> <u>potentiale senest 22.</u> <u>december 2027</u> <u>God kemisk tilstand</u> <u>senest 22. december</u> <u>2027</u>
<u>o3994 x</u>	Kommune(r): <u>Næstved</u> Navn: <u>Møllebækken, str.</u> <u>2</u>	x1: <u>661884.25,</u> y1: <u>6129981.99,</u> x2: <u>663914.98,</u> y2: <u>6125966.07,</u> x3: <u>663217.72,</u> y3: <u>6124934.44,</u> x4: <u>663914.98,</u> y4: <u>6125966.07</u>	<u>RW1</u>	<u>7,27</u>	<u>Godt økologisk</u> <u>potentiale senest 22.</u> <u>december 2027</u> <u>God kemisk tilstand</u> <u>senest 22. december</u> <u>2021</u>
<u>o3032</u>	Kommune(r): <u>Slagelse</u> Navn: <u>Forlev Rende</u>	x1: <u>640697.61,</u> y1: <u>6140304.48,</u> x2: <u>641751.00,</u> y2: <u>6137998.54</u>	<u>RW2</u>	<u>3,98</u>	<u>Godt økologisk</u> <u>potentiale senest 22.</u> <u>december 2027</u> <u>God kemisk tilstand</u> <u>senest 22. december</u> <u>2021</u>
<u>o2960 s</u>	Kommune(r): <u>Guldborgsund</u> Navn: <u>SYDKANAL, 1F</u>	x1: <u>690277.49,</u> y1: <u>6054621.16,</u> x2: <u>687545.81,</u> y2: <u>6063275.49</u>	<u>RW2</u>	<u>10,25</u>	<u>Godt økologisk</u> <u>potentiale senest 22.</u> <u>december 2027</u> <u>God kemisk tilstand</u> <u>senest 22. december</u> <u>2021</u>
<u>o2961</u>	Kommune(r): <u>Guldborgsund</u> Navn: <u>AVL,31L</u>	x1: <u>669235.68,</u> y1: <u>6067416.50,</u> x2: <u>667853.67,</u> y2: <u>6067989.76</u>	<u>RW2</u>	<u>1,65</u>	<u>Godt økologisk</u> <u>potentiale senest 22.</u> <u>december 2027</u> <u>God kemisk tilstand</u> <u>senest 22. december</u> <u>2021</u>
<u>o1505 x</u>	Kommune(r): <u>København,</u> <u>Rødovre</u> Navn: <u>FÆSTNINGSKANALE</u> <u>N, typ 1</u>	x1: <u>719207.54,</u> y1: <u>6179863.38,</u> x2: <u>717512.23,</u> y2: <u>6179538.89</u>	<u>RW2</u>	<u>2,11</u>	<u>Godt økologisk</u> <u>potentiale senest 22.</u> <u>december 2027</u> <u>God kemisk tilstand</u> <u>senest 22. december</u> <u>2021</u>
<u>o2210</u>	Kommune(r): <u>Holbæk</u> Navn: <u>Hørby Sørende</u>	x1: <u>668360.06,</u> y1: <u>6182371.18,</u> x2: <u>668177.34,</u> y2: <u>6183353.37</u>	<u>RW1</u>	<u>1,14</u>	<u>Godt økologisk</u> <u>potentiale senest 22.</u> <u>december 2027</u> <u>God kemisk tilstand</u> <u>senest 22. december</u> <u>2021</u>
<u>nyk 2.6 3663</u>	Kommune(r): <u>Lolland</u>	x1: <u>647477.23,</u> y1: <u>6068627.55,</u> x2: <u>648233.57,</u> y2: <u>6067770.69</u>	<u>RW2</u>	<u>1,4</u>	<u>Godt økologisk</u> <u>potentiale senest 22.</u> <u>december 2021</u>

	Navn: <u>KORTERUPBÆK,35L</u>				<u>God kemisk tilstand senest 22. december 2021</u>
<u>o5184</u>	Kommune(r): <u>Ballerup, Glostrup, Albertslund</u> Navn: <u>Bymoserenden</u>	<u>x1: 713293.26,</u> <u>y1: 6178552.95,</u> <u>x2: 712303.31,</u> <u>y2: 6177591.68</u>	<u>RW1</u>	<u>1,67</u>	<u>Godt økologisk potentiale senest 22. december 2027</u> <u>God kemisk tilstand senest 22. december 2021</u>
<u>nyk 2.5 374</u>	Kommune(r): <u>Ringsted</u> Navn: <u>Høm Lilleå, str. 1</u>	<u>x1: 679929.96,</u> <u>y1: 6146423.15,</u> <u>x2: 679466.32,</u> <u>y2: 6147131.47</u>	<u>RW1</u>	<u>1,17</u>	<u>Godt økologisk potentiale senest 22. december 2027</u> <u>God kemisk tilstand senest 22. december 2021</u>
<u>o4723 a</u>	Kommune(r): <u>Sorø</u> Navn: <u>Skelbæk</u>	<u>x1: 656258.24,</u> <u>y1: 6157658.49,</u> <u>x2: 655422.32,</u> <u>y2: 6156649.43</u>	<u>RW1</u>	<u>1,53</u>	<u>Godt økologisk potentiale senest 22. december 2027</u> <u>God kemisk tilstand senest 22. december 2021</u>
<u>o8279 y</u>	Kommune(r): <u>Næstved</u> Navn: <u>TORPE KANAL</u>	<u>x1: 673065.50,</u> <u>y1: 6135291.49,</u> <u>x2: 668103.93,</u> <u>y2: 6135213.76,</u> <u>x3: 673245.43,</u> <u>y3: 6135194.99,</u> <u>x4: 673065.50,</u> <u>y4: 6135291.49,</u> <u>x5: 673245.43,</u> <u>y5: 6135194.99,</u> <u>x6: 673065.50,</u> <u>y6: 6135291.49,</u> <u>x7: 678825.16,</u> <u>y7: 6133855.41,</u> <u>x8: 673245.43,</u> <u>y8: 6135194.99</u>	<u>RW2</u>	<u>12,88</u>	<u>Godt økologisk potentiale senest 22. december 2027</u> <u>God kemisk tilstand senest 22. december 2021</u>
<u>o3012</u>	Kommune(r): <u>Faxe</u> Navn: <u>ORUP BÆK,10</u>	<u>x1: 697138.05,</u> <u>y1: 6118597.48,</u> <u>x2: 696062.10,</u> <u>y2: 6119881.10</u>	<u>RW2</u>	<u>2,7</u>	<u>Godt økologisk potentiale senest 22. december 2021</u> <u>God kemisk tilstand senest 22. december 2021</u>
<u>ros 2.1 06420</u>	Kommune(r): <u>Kalundborg, Slagelse</u> Navn: <u>Bækkeledsrenden rør</u>	<u>x1: 641902.67,</u> <u>y1: 6149909.82,</u> <u>x2: 641509.30,</u> <u>y2: 6150302.53</u>	<u>RW2</u>	<u>0,58</u>	<u>Godt økologisk potentiale senest 22. december 2027</u> <u>God kemisk tilstand senest 22. december 2021</u>

<u>o3319 b</u>	<u>Kommune(r):</u> <u>Halsnæs</u> <u>Navn:</u> <u>Arresø Kanal</u>	<u>x1: 689717.13,</u> <u>y1: 6207690.42,</u> <u>x2: 687894.64,</u> <u>y2: 6206672.84</u>	<u>RW2</u>	<u>2,26</u>	<u>Godt økologisk</u> <u>potentiale senest 22.</u> <u>december 2027</u> <u>God kemisk tilstand</u> <u>senest 22. december</u> <u>2027</u>
<u>ros 2.2 01180</u>	<u>Kommune(r):</u> <u>Odsherred</u> <u>Navn:</u> <u>Lammefjordens</u> <u>Nordkanal</u>	<u>x1: 659281.67,</u> <u>y1: 6185513.44,</u> <u>x2: 656765.91,</u> <u>y2: 6186440.83</u>	<u>RW2</u>	<u>2,7</u>	<u>Godt økologisk</u> <u>potentiale senest 22.</u> <u>december 2027</u> <u>God kemisk tilstand</u> <u>senest 22. december</u> <u>2021</u>
<u>t104</u>	<u>Kommune(r):</u> <u>Kalundborg</u> <u>Navn:</u> <u>34-11nedre</u>	<u>x1: 645796.11,</u> <u>y1: 6159042.65,</u> <u>x2: 645469.69,</u> <u>y2: 6159033.59</u>	<u>RW1</u>	<u>0,45</u>	<u>Godt økologisk</u> <u>potentiale senest 22.</u> <u>december 2027</u> <u>God kemisk tilstand</u> <u>senest 22. december</u> <u>2021</u>
<u>c00557</u>	<u>Kommune(r):</u> <u>Holbæk, Lejre</u> <u>Navn:</u> <u>Tt. Elverdams Å</u>	<u>x1: 675865.42,</u> <u>y1: 6169649.60,</u> <u>x2: 676085.34,</u> <u>y2: 6168813.40</u>	<u>RW1</u>	<u>0,98</u>	<u>Godt økologisk</u> <u>potentiale senest 22.</u> <u>december 2027</u> <u>God kemisk tilstand</u> <u>senest 22. december</u> <u>2021</u>
<u>o3002 a</u>	<u>Kommune(r):</u> <u>Vordingborg</u> <u>Navn:</u> <u>KØNG</u> <u>KANAL,16.V01.06</u>	<u>x1: 682040.50,</u> <u>y1: 6108164.50,</u> <u>x2: 682243.49,</u> <u>y2: 6109309.99</u>	<u>RW2</u>	<u>1,17</u>	<u>Godt økologisk</u> <u>potentiale senest 22.</u> <u>december 2027</u> <u>God kemisk tilstand</u> <u>senest 22. december</u> <u>2021</u>
<u>c00343</u>	<u>Kommune(r):</u> <u>Odsherred</u> <u>Navn:</u> <u>Sidinge Fjords</u> <u>Sydkanal</u>	<u>x1: 663025.70,</u> <u>y1: 6190292.97,</u> <u>x2: 661879.27,</u> <u>y2: 6191214.12</u>	<u>RW2</u>	<u>1,47</u>	<u>Godt økologisk</u> <u>potentiale senest 22.</u> <u>december 2027</u> <u>God kemisk tilstand</u> <u>senest 22. december</u> <u>2021</u>
<u>o3053</u>	<u>Kommune(r):</u> <u>Kalundborg</u> <u>Navn:</u> <u>Helsingø Å</u>	<u>x1: 639990.73,</u> <u>y1: 6157830.33,</u> <u>x2: 639669.30,</u> <u>y2: 6156798.10</u>	<u>RW2</u>	<u>1,12</u>	<u>Godt økologisk</u> <u>potentiale senest 22.</u> <u>december 2027</u> <u>God kemisk tilstand</u> <u>senest 22. december</u> <u>2021</u>
<u>c00195</u>	<u>Kommune(r):</u> <u>Vordingborg</u> <u>Navn:</u>	<u>x1: 683560.94,</u> <u>y1: 6101364.98,</u> <u>x2: 681356.43,</u> <u>y2: 6103002.50</u>	<u>RW2</u>	<u>2,88</u>	<u>Godt økologisk</u> <u>potentiale senest 22.</u> <u>december 2021</u> <u>God kemisk tilstand</u>

	<u>PARALLELKANALEN</u> <u>,16.V03.05 og GED</u>				<u>senest 22. december</u> <u>2021</u>
<u>o3058</u>	<u>Kommune(r):</u> <u>Holbæk</u> <u>Navn:</u> <u>5-10 rør n</u>	<u>x1: 676987.85,</u> <u>y1: 6160195.18,</u> <u>x2: 675346.98,</u> <u>y2: 6161723.74</u>	<u>RW2</u>	<u>2,76</u>	<u>Godt økologisk</u> <u>potentiale senest 22.</u> <u>december 2027</u> <u>God kemisk tilstand</u> <u>senest 22. december</u> <u>2021</u>
<u>o3086</u>	<u>Kommune(r):</u> <u>Roskilde</u> <u>Navn:</u> <u>Hove Å -</u> <u>opstemmet</u>	<u>x1: 699500.96,</u> <u>y1: 6180036.52,</u> <u>x2: 697005.40,</u> <u>y2: 6180500.22</u>	<u>RW2</u>	<u>2,89</u>	<u>Godt økologisk</u> <u>potentiale senest 22.</u> <u>december 2027</u> <u>God kemisk tilstand</u> <u>senest 22. december</u> <u>2021</u>
<u>c00041</u>	<u>Kommune(r):</u> <u>Køge</u> <u>Navn:</u> <u>Ellebæk Syd, typ 1</u>	<u>x1: 698966.87,</u> <u>y1: 6148513.99,</u> <u>x2: 698226.57,</u> <u>y2: 6148236.07</u>	<u>RW1</u>	<u>1,12</u>	<u>Godt økologisk</u> <u>potentiale senest 22.</u> <u>december 2021</u> <u>God kemisk tilstand</u> <u>senest 22. december</u> <u>2021</u>
<u>o3002 b</u>	<u>Kommune(r):</u> <u>Vordingborg</u> <u>Navn:</u> <u>KØNG</u> <u>KANAL,16.V01.06</u>	<u>x1: 682040.50,</u> <u>y1: 6108164.50,</u> <u>x2: 681138.58,</u> <u>y2: 6106808.32</u>	<u>RW2</u>	<u>1,65</u>	<u>Godt økologisk</u> <u>potentiale senest 22.</u> <u>december 2021</u> <u>God kemisk tilstand</u> <u>senest 22. december</u> <u>2021</u>
<u>o8610</u>	<u>Kommune(r):</u> <u>Hillerød</u> <u>Navn:</u> <u>Pøle Å, B3</u>	<u>x1: 705509.19,</u> <u>y1: 6203403.34,</u> <u>x2: 703478.12,</u> <u>y2: 6205945.62,</u> <u>x3: 705639.82,</u> <u>y3: 6203246.89,</u> <u>x4: 705509.19,</u> <u>y4: 6203403.34,</u> <u>x5: 705831.57,</u> <u>y5: 6203557.82,</u> <u>x6: 705509.19,</u> <u>y6: 6203403.34</u>	<u>RW2</u>	<u>4,56</u>	<u>Godt økologisk</u> <u>potentiale senest 22.</u> <u>december 2027</u> <u>God kemisk tilstand</u> <u>senest 22. december</u> <u>2027</u>
<u>o8076</u>	<u>Kommune(r):</u> <u>Lolland</u> <u>Navn:</u> <u>RYDE Å,7L</u>	<u>x1: 651843.62,</u> <u>y1: 6073724.00,</u> <u>x2: 646142.18,</u> <u>y2: 6073202.99</u>	<u>RW2</u>	<u>6,67</u>	<u>Godt økologisk</u> <u>potentiale senest 22.</u> <u>december 2027</u> <u>God kemisk tilstand</u> <u>senest 22. december</u> <u>2021</u>
<u>o3001</u>	<u>Kommune(r):</u> <u>Vordingborg</u> <u>Navn:</u> <u>NÆS Å</u>	<u>x1: 683915.03,</u> <u>y1: 6104973.24,</u> <u>x2: 682628.62,</u> <u>y2: 6105609.51</u>	<u>RW2</u>	<u>1,59</u>	<u>Godt økologisk</u> <u>potentiale senest 22.</u> <u>december 2021</u> <u>God kemisk tilstand</u>

					<u>senest 22. december 2021</u>
<u>o8335 a</u>	<u>Kommune(r):</u> <u>Ringsted</u> <u>Navn:</u> <u>Høm Lilleå, str. 1</u>	<u>x1: 678386.47,</u> <u>y1: 6145252.49,</u> <u>x2: 675812.06,</u> <u>y2: 6144627.49</u>	<u>RW2</u>	<u>2,9</u>	<u>Godt økologisk</u> <u>potentiale senest 22.</u> <u>december 2027</u> <u>God kemisk tilstand</u> <u>senest 22. december</u> <u>2021</u>
<u>o2162</u>	<u>Kommune(r):</u> <u>Holbæk</u> <u>Navn:</u> <u>Tt. Tuse Å, vdl 6-26</u>	<u>x1: 661620.89,</u> <u>y1: 6170151.54,</u> <u>x2: 661644.89,</u> <u>y2: 6171104.04</u>	<u>RW1</u>	<u>1,31</u>	<u>Godt økologisk</u> <u>potentiale senest 22.</u> <u>december 2021</u> <u>God kemisk tilstand</u> <u>senest 22. december</u> <u>2027</u>
<u>ros 2.2 00160</u>	<u>Kommune(r):</u> <u>Odsherred</u> <u>Navn:</u> <u>Sidinge Fjords</u> <u>Sydkanal, typ 2</u>	<u>x1: 665753.28,</u> <u>y1: 6188111.87,</u> <u>x2: 663025.70,</u> <u>y2: 6190292.97</u>	<u>RW2</u>	<u>3,62</u>	<u>Godt økologisk</u> <u>potentiale senest 22.</u> <u>december 2027</u> <u>God kemisk tilstand</u> <u>senest 22. december</u> <u>2027</u>
<u>nyk 2.6 3676</u>	<u>Kommune(r):</u> <u>Lolland</u> <u>Navn:</u> <u>AVL,37L</u>	<u>x1: 656958.91,</u> <u>y1: 6066134.20,</u> <u>x2: 656830.03,</u> <u>y2: 6066777.95</u>	<u>RW2</u>	<u>0,7</u>	<u>Godt økologisk</u> <u>potentiale senest 22.</u> <u>december 2027</u> <u>God kemisk tilstand</u> <u>senest 22. december</u> <u>2021</u>
<u>o9156 y</u>	<u>Kommune(r):</u> <u>Vordingborg</u> <u>Navn:</u> <u>NYHÅNDSBÆK</u>	<u>x1: 720943.31,</u> <u>y1: 6095579.41,</u> <u>x2: 720756.20,</u> <u>y2: 6096536.73,</u> <u>x3: 720943.31,</u> <u>y3: 6095579.41,</u> <u>x4: 720939.22,</u> <u>y4: 6095509.61,</u> <u>x5: 721023.69,</u> <u>y5: 6095591.15,</u> <u>x6: 720943.31,</u> <u>y6: 6095579.41</u>	<u>RW1</u>	<u>1,94</u>	<u>Godt økologisk</u> <u>potentiale senest 22.</u> <u>december 2027</u> <u>God kemisk tilstand</u> <u>senest 22. december</u> <u>2021</u>
<u>c00616</u>	<u>Kommune(r):</u> <u>Vordingborg</u> <u>Navn:</u> <u>T.T.SØMOSEBÆK</u>	<u>x1: 723304.39,</u> <u>y1: 6099581.85,</u> <u>x2: 721013.19,</u> <u>y2: 6099656.75</u>	<u>RW1</u>	<u>2,8</u>	<u>Godt økologisk</u> <u>potentiale senest 22.</u> <u>december 2027</u> <u>God kemisk tilstand</u> <u>senest 22. december</u> <u>2021</u>
<u>c00024</u>	<u>Kommune(r):</u> <u>Solrød</u> <u>Navn:</u> <u>Ejrebæk</u>	<u>x1: 701886.43,</u> <u>y1: 6159721.36,</u> <u>x2: 700220.90,</u> <u>y2: 6160286.85</u>	<u>RW1</u>	<u>2,08</u>	<u>Godt økologisk</u> <u>potentiale senest 22.</u> <u>december 2027</u> <u>God kemisk tilstand</u>

					<u>senest 22. december 2021</u>
<u>t158 y</u>	<u>Kommune(r):</u> <u>Furesø, Egedal</u> <u>Navn:</u> <u>Snarevad Grøft</u>	<u>x1: 708648.36,</u> <u>y1: 6188216.01,</u> <u>x2: 707149.98,</u> <u>y2: 6187677.85</u>	<u>RW1</u>	<u>1,89</u>	<u>Godt økologisk</u> <u>potentiale senest 22.</u> <u>december 2027</u> <u>God kemisk tilstand</u> <u>senest 22. december</u> <u>2021</u>
<u>ros 2.2 00180</u>	<u>Kommune(r):</u> <u>Odsherred</u> <u>Navn:</u> <u>Sidinge Fjords</u> <u>Sydkanal, typ 2</u>	<u>x1: 666093.68,</u> <u>y1: 6187784.51,</u> <u>x2: 665753.28,</u> <u>y2: 6188111.87</u>	<u>RW2</u>	<u>0,52</u>	<u>Godt økologisk</u> <u>potentiale senest 22.</u> <u>december 2027</u> <u>God kemisk tilstand</u> <u>senest 22. december</u> <u>2021</u>
<u>c00416</u>	<u>Kommune(r):</u> <u>Lolland</u> <u>Navn:</u> <u>TASEBÆK,10L</u>	<u>x1: 644370.96,</u> <u>y1: 6076722.47,</u> <u>x2: 642104.71,</u> <u>y2: 6075318.16</u>	<u>RW2</u>	<u>2,96</u>	<u>Godt økologisk</u> <u>potentiale senest 22.</u> <u>december 2027</u> <u>God kemisk tilstand</u> <u>senest 22. december</u> <u>2021</u>
<u>o2354 y</u>	<u>Kommune(r):</u> <u>Gribskov</u> <u>Navn:</u> <u>Tt. Hessemose Å</u> <u>ved Duemosehu</u>	<u>x1: 703643.42,</u> <u>y1: 6211403.05,</u> <u>x2: 702598.99,</u> <u>y2: 6211147.15</u>	<u>RW1</u>	<u>1,09</u>	<u>Godt økologisk</u> <u>potentiale senest 22.</u> <u>december 2021</u> <u>God kemisk tilstand</u> <u>senest 22. december</u> <u>2021</u>
<u>o9117 x</u>	<u>Kommune(r):</u> <u>Guldborgsund</u> <u>Navn:</u> <u>HESNÆS BÆK,28</u>	<u>x1: 701369.94,</u> <u>y1: 6079539.44,</u> <u>x2: 700393.70,</u> <u>y2: 6080316.79</u>	<u>RW1</u>	<u>1,3</u>	<u>Godt økologisk</u> <u>potentiale senest 22.</u> <u>december 2027</u> <u>God kemisk tilstand</u> <u>senest 22. december</u> <u>2021</u>
<u>c00502</u>	<u>Kommune(r):</u> <u>Albertslund, Høje</u> <u>Taastrup</u> <u>Navn:</u> <u>T.t. Vallensbæk Sø</u>	<u>x1: 710898.70,</u> <u>y1: 6171132.94,</u> <u>x2: 710818.78,</u> <u>y2: 6171377.70</u>	<u>RW1</u>	<u>0,26</u>	<u>Godt økologisk</u> <u>potentiale senest 22.</u> <u>december 2027</u> <u>God kemisk tilstand</u> <u>senest 22. december</u> <u>2021</u>
<u>ros 2.1 06440</u>	<u>Kommune(r):</u> <u>Kalundborg,</u> <u>Slagelse</u> <u>Navn:</u> <u>Fuglemoseløbet rø</u> <u>r</u>	<u>x1: 643932.26,</u> <u>y1: 6149198.69,</u> <u>x2: 643118.82,</u> <u>y2: 6148807.60</u>	<u>RW2</u>	<u>1,25</u>	<u>Godt økologisk</u> <u>potentiale senest 22.</u> <u>december 2027</u> <u>God kemisk tilstand</u> <u>senest 22. december</u> <u>2021</u>
<u>o3081 x</u>	<u>Kommune(r):</u> <u>København,</u> <u>Ballerup, Glostrup,</u>	<u>x1: 717659.26,</u> <u>y1: 6178218.71,</u>	<u>RW2</u>	<u>3,37</u>	<u>Godt økologisk</u> <u>potentiale senest 22.</u> <u>december 2027</u>

	<u>Herlev</u> Navn: <u>Harrestrup Å, C</u>	<u>x2: 714974.20,</u> <u>y2: 6178931.37</u>			<u>God kemisk tilstand</u> <u>senest 22. december</u> <u>2021</u>
<u>o8371 i</u>	<u>Kommune(r):</u> <u>Køge</u> Navn: <u>Køge Å, B2</u>	<u>x1: 701409.39,</u> <u>y1: 6149787.62,</u> <u>x2: 696922.32,</u> <u>y2: 6151391.25,</u> <u>x3: 701409.39,</u> <u>y3: 6149787.62,</u> <u>x4: 701409.33,</u> <u>y4: 6149787.27,</u> <u>x5: 701443.29,</u> <u>y5: 6149796.56,</u> <u>x6: 701409.39,</u> <u>y6: 6149787.62</u>	<u>RW2</u>	<u>7,45</u>	<u>Godt økologisk</u> <u>potentiale senest 22.</u> <u>december 2027</u> <u>God kemisk tilstand</u> <u>senest 22. december</u> <u>2027</u>
<u>o8365 y</u>	<u>Kommune(r):</u> <u>Ringsted, Sorø</u> Navn: <u>Frøsmose Å, str. 2</u>	<u>x1: 667470.37,</u> <u>y1: 6152919.50,</u> <u>x2: 668104.75,</u> <u>y2: 6148464.99</u>	<u>RW2</u>	<u>5,33</u>	<u>Godt økologisk</u> <u>potentiale senest 22.</u> <u>december 2027</u> <u>God kemisk tilstand</u> <u>senest 22. december</u> <u>2021</u>
<u>o5121 y</u>	<u>Kommune(r):</u> <u>Holbæk</u> Navn: <u>Kalvemose Å, str. 1,</u> <u>typ 1</u>	<u>x1: 672377.80,</u> <u>y1: 6175881.76,</u> <u>x2: 670618.92,</u> <u>y2: 6174962.86</u>	<u>RW2</u>	<u>2,37</u>	<u>Godt økologisk</u> <u>potentiale senest 22.</u> <u>december 2027</u> <u>God kemisk tilstand</u> <u>senest 22. december</u> <u>2021</u>
<u>nyk 2.5 1477</u>	<u>Kommune(r):</u> <u>Guldborgsund</u> Navn: <u>T.T.STORSTRØMME</u> <u>N</u>	<u>x1: 687552.42,</u> <u>y1: 6089132.09,</u> <u>x2: 687001.11,</u> <u>y2: 6089833.23</u>	<u>RW2</u>	<u>1,03</u>	<u>Godt økologisk</u> <u>potentiale senest 22.</u> <u>december 2027</u> <u>God kemisk tilstand</u> <u>senest 22. december</u> <u>2021</u>
<u>o1923</u>	<u>Kommune(r):</u> <u>Sorø</u> Navn: <u>Uden navn</u>	<u>x1: 660006.19,</u> <u>y1: 6138535.47,</u> <u>x2: 659577.55,</u> <u>y2: 6138422.14,</u> <u>x3: 659591.75,</u> <u>y3: 6138392.49,</u> <u>x4: 659577.55,</u> <u>y4: 6138422.14,</u> <u>x5: 659577.55,</u> <u>y5: 6138422.14,</u> <u>x6: 659577.00,</u> <u>y6: 6138421.99,</u> <u>x7: 660006.19,</u> <u>y7: 6138535.47,</u> <u>x8: 659991.48,</u> <u>y8: 6138526.87,</u> <u>x9: 660273.00,</u>	<u>RW1</u>	<u>0,79</u>	<u>Godt økologisk</u> <u>potentiale senest 22.</u> <u>december 2021</u> <u>God kemisk tilstand</u> <u>senest 22. december</u> <u>2021</u>

		<u>y9: 6138574.99,</u> <u>x10: 660006.19,</u> <u>y10: 6138535.47</u>			
<u>c00337</u>	<u>Kommune(r):</u> <u>Lyngby-Taarbæk</u> <u>Navn:</u> <u>MØLLE Å</u>	<u>x1: 719502.60,</u> <u>y1: 6188444.43,</u> <u>x2: 719205.15,</u> <u>y2: 6187615.70</u>	<u>RW3</u>	<u>1,03</u>	<u>Godt økologisk</u> <u>potentiale senest 22.</u> <u>december 2027</u> <u>God kemisk tilstand</u> <u>senest 22. december</u> <u>2021</u>
<u>o8093</u>	<u>Kommune(r):</u> <u>Lolland</u> <u>Navn:</u> <u>HØJVADS</u> <u>RENDE,23L</u>	<u>x1: 646859.25,</u> <u>y1: 6082542.49,</u> <u>x2: 646059.94,</u> <u>y2: 6082358.99</u>	<u>RW2</u>	<u>1,02</u>	<u>Godt økologisk</u> <u>potentiale senest 22.</u> <u>december 2021</u> <u>God kemisk tilstand</u> <u>senest 22. december</u> <u>2021</u>
<u>o1560</u>	<u>Kommune(r):</u> <u>Holbæk</u> <u>Navn:</u> <u>Svinninge -</u> <u>Audebokanalen,</u> <u>typ</u>	<u>x1: 661193.98,</u> <u>y1: 6180511.72,</u> <u>x2: 665067.34,</u> <u>y2: 6183971.67</u>	<u>RW3</u>	<u>5,93</u>	<u>Godt økologisk</u> <u>potentiale senest 22.</u> <u>december 2027</u> <u>God kemisk tilstand</u> <u>senest 22. december</u> <u>2027</u>
<u>c00472</u>	<u>Kommune(r):</u> <u>Vordingborg</u> <u>Navn:</u> <u>VRINSKEBÆK</u>	<u>x1: 725463.19,</u> <u>y1: 6098217.78,</u> <u>x2: 724761.05,</u> <u>y2: 6098807.70,</u> <u>x3: 725540.39,</u> <u>y3: 6098205.60,</u> <u>x4: 725463.19,</u> <u>y4: 6098217.78,</u> <u>x5: 725641.13,</u> <u>y5: 6097905.47,</u> <u>x6: 725463.19,</u> <u>y6: 6098217.78</u>	<u>RW1</u>	<u>1,56</u>	<u>Godt økologisk</u> <u>potentiale senest 22.</u> <u>december 2027</u> <u>God kemisk tilstand</u> <u>senest 22. december</u> <u>2021</u>
<u>o3746</u>	<u>Kommune(r):</u> <u>Næstved</u> <u>Navn:</u> <u>MØLLE Å</u>	<u>x1: 686911.13,</u> <u>y1: 6120460.49,</u> <u>x2: 686141.77,</u> <u>y2: 6120194.57</u>	<u>RW1</u>	<u>1,16</u>	<u>Godt økologisk</u> <u>potentiale senest 22.</u> <u>december 2021</u> <u>God kemisk tilstand</u> <u>senest 22. december</u> <u>2021</u>
<u>ros 2.4 01700</u>	<u>Kommune(r):</u> <u>Greve</u> <u>Navn:</u> <u>Karlsunde Bæk</u>	<u>x1: 703235.72,</u> <u>y1: 6163492.51,</u> <u>x2: 703169.59,</u> <u>y2: 6162942.86</u>	<u>RW1</u>	<u>0,7</u>	<u>Godt økologisk</u> <u>potentiale senest 22.</u> <u>december 2027</u> <u>God kemisk tilstand</u> <u>senest 22. december</u> <u>2021</u>
<u>o9758</u>	<u>Kommune(r):</u> <u>Guldborgsund</u>	<u>x1: 687404.49,</u> <u>y1: 6069242.50,</u> <u>x2: 688772.31,</u> <u>y2: 6069635.00</u>	<u>RW5</u>	<u>1,84</u>	<u>Godt økologisk</u> <u>potentiale senest 22.</u> <u>december 2027</u>

	Navn: <u>AVL,3F</u>				<u>God kemisk tilstand senest 22. december 2021</u>
<u>o2128</u>	Kommune(r): <u>Kalundborg</u> Navn: <u>Råmosegrøften rør</u>	<u>x1: 634225.16,</u> <u>y1: 6166719.40,</u> <u>x2: 633331.09,</u> <u>y2: 6167029.40</u>	<u>RW1</u>	<u>1,1</u>	<u>Godt økologisk potentiale senest 22. december 2027</u> <u>God kemisk tilstand senest 22. december 2021</u>
<u>o2963</u>	Kommune(r): <u>Guldborgsund</u> Navn: <u>AVL,3F</u>	<u>x1: 687404.49,</u> <u>y1: 6069242.50,</u> <u>x2: 685606.26,</u> <u>y2: 6070406.40</u>	<u>RW2</u>	<u>2,23</u>	<u>Godt økologisk potentiale senest 22. december 2027</u> <u>God kemisk tilstand senest 22. december 2021</u>
<u>o2436</u>	Kommune(r): <u>Helsingør</u> Navn: <u>VESTERBÆK</u>	<u>x1: 714903.05,</u> <u>y1: 6222013.55,</u> <u>x2: 714945.78,</u> <u>y2: 6221297.88</u>	<u>RW1</u>	<u>0,78</u>	<u>Godt økologisk potentiale senest 22. december 2027</u> <u>God kemisk tilstand senest 22. december 2021</u>
<u>c00621</u>	Kommune(r): <u>Lolland</u> Navn: <u>VEJLEBYLØB,34L</u>	<u>x1: 655642.66,</u> <u>y1: 6069599.68,</u> <u>x2: 648233.57,</u> <u>y2: 6067770.69</u>	<u>RW2</u>	<u>8,4</u>	<u>Godt økologisk potentiale senest 22. december 2027</u> <u>God kemisk tilstand senest 22. december 2021</u>
<u>o3005</u>	Kommune(r): <u>Vordingborg</u> Navn: <u>TUBÆK</u>	<u>x1: 694401.30,</u> <u>y1: 6112578.08,</u> <u>x2: 693757.50,</u> <u>y2: 6112341.00</u>	<u>RW2</u>	<u>0,71</u>	<u>Godt økologisk potentiale senest 22. december 2027</u> <u>God kemisk tilstand senest 22. december 2021</u>
<u>o1504 b</u>	Kommune(r): <u>Kalundborg</u> Navn: <u>Vestre Landkanal,</u> <u>typ 2</u>	<u>x1: 634441.87,</u> <u>y1: 6176868.74,</u> <u>x2: 633091.81,</u> <u>y2: 6179214.94</u>	<u>RW2</u>	<u>3,04</u>	<u>Godt økologisk potentiale senest 22. december 2021</u> <u>God kemisk tilstand senest 22. december 2021</u>
<u>o2967 a</u>	Kommune(r): <u>Lolland</u> Navn: <u>TASEBÆK,10L</u>	<u>x1: 642104.71,</u> <u>y1: 6075318.16,</u> <u>x2: 641008.31,</u> <u>y2: 6075371.99</u>	<u>RW2</u>	<u>1,34</u>	<u>Godt økologisk potentiale senest 22. december 2027</u> <u>God kemisk tilstand senest 22. december 2021</u>
<u>o8209</u>	Kommune(r): <u>Næstved</u>	<u>x1: 661805.15,</u> <u>y1: 6120430.42,</u>	<u>RW2</u>	<u>3,6</u>	<u>Godt økologisk potentiale senest 22.</u>

	Navn: <u>MØLLERENDE,1A</u>	x2: <u>662454.50,</u> y2: <u>6121251.42</u>			<u>december 2027</u> <u>God kemisk tilstand</u> <u>senest 22. december</u> <u>2021</u>
<u>c00617</u>	Kommune(r): <u>Vordingborg</u> Navn: <u>T.T.SØMOSEBÆK</u>	x1: <u>725155.13,</u> y1: <u>6098811.96,</u> x2: <u>723304.39,</u> y2: <u>6099581.85</u>	<u>RW1</u>	<u>2,35</u>	<u>Godt økologisk</u> <u>potentiale senest 22.</u> <u>december 2027</u> <u>God kemisk tilstand</u> <u>senest 22. december</u> <u>2021</u>
<u>o2960 n</u>	Kommune(r): <u>Guldborgsund</u> Navn: <u>NORDKANAL,2F</u>	x1: <u>689169.24,</u> y1: <u>6064318.99,</u> x2: <u>686037.87,</u> y2: <u>6064615.16,</u> x3: <u>689181.26,</u> y3: <u>6064316.29,</u> x4: <u>689169.24,</u> y4: <u>6064318.99,</u> x5: <u>691695.81,</u> y5: <u>6067247.99,</u> x6: <u>689169.24,</u> y6: <u>6064318.99</u>	<u>RW2</u>	<u>8,11</u>	<u>Godt økologisk</u> <u>potentiale senest 22.</u> <u>december 2027</u> <u>God kemisk tilstand</u> <u>senest 22. december</u> <u>2021</u>
<u>o4426</u>	Kommune(r): <u>Slagelse</u> Navn: <u>Skelbæk</u>	x1: <u>653823.88,</u> y1: <u>6145247.00,</u> x2: <u>652550.62,</u> y2: <u>6145248.50</u>	<u>RW1</u>	<u>1,29</u>	<u>Godt økologisk</u> <u>potentiale senest 22.</u> <u>december 2027</u> <u>God kemisk tilstand</u> <u>senest 22. december</u> <u>2021</u>
<u>o3319 a</u>	Kommune(r): <u>Halsnæs</u> Navn: <u>Arrenakke Å, typ 2</u>	x1: <u>688045.00,</u> y1: <u>6206936.17,</u> x2: <u>687123.14,</u> y2: <u>6208282.44</u>	<u>RW2</u>	<u>1,79</u>	<u>Godt økologisk</u> <u>potentiale senest 22.</u> <u>december 2027</u> <u>God kemisk tilstand</u> <u>senest 22. december</u> <u>2021</u>
<u>o8176 x</u>	Kommune(r): <u>Næstved</u> Navn: <u>KYLLEBÆK</u>	x1: <u>681041.99,</u> y1: <u>6114774.49,</u> x2: <u>679446.83,</u> y2: <u>6113997.25,</u> x3: <u>681244.68,</u> y3: <u>6114447.50,</u> x4: <u>681041.99,</u> y4: <u>6114774.49,</u> x5: <u>681690.06,</u> y5: <u>6114910.81,</u> x6: <u>681041.99,</u> y6: <u>6114774.49</u>	<u>RW2</u>	<u>3,2</u>	<u>Godt økologisk</u> <u>potentiale senest 22.</u> <u>december 2021</u> <u>God kemisk tilstand</u> <u>senest 22. december</u> <u>2021</u>
<u>ros 2.4 01360</u>	Kommune(r): <u>Solrød</u>	x1: <u>704673.02,</u> y1: <u>6160367.85,</u> x2: <u>704254.10,</u> y2: <u>6160878.74</u>	<u>RW2</u>	<u>0,83</u>	<u>Godt økologisk</u> <u>potentiale senest 22.</u> <u>december 2027</u>

	<u>Navn:</u> <u>Karlstrup Mosebæk</u>				<u>God kemisk tilstand senest 22. december 2021</u>
<u>o3085 y</u>	<u>Kommune(r):</u> <u>Odsherred,</u> <u>Holbæk,</u> <u>Kalundborg</u> <u>Navn:</u> <u>Svinningevejles</u> <u>Pumpekanal, ty</u>	<u>x1: 654168.71,</u> <u>y1: 6179276.84,</u> <u>x2: 651185.46,</u> <u>y2: 6178281.75</u>	<u>RW2</u>	<u>3,67</u>	<u>Godt økologisk potentiale senest 22. december 2027</u> <u>God kemisk tilstand senest 22. december 2021</u>
<u>o1513 a</u>	<u>Kommune(r):</u> <u>Odsherred</u> <u>Navn:</u> <u>Nordkanalen</u>	<u>x1: 653049.63,</u> <u>y1: 6186747.15,</u> <u>x2: 652024.07,</u> <u>y2: 6183176.63</u>	<u>RW2</u>	<u>4,19</u>	<u>Godt økologisk potentiale senest 22. december 2027</u> <u>God kemisk tilstand senest 22. december 2021</u>
<u>o2107</u>	<u>Kommune(r):</u> <u>Holbæk</u> <u>Navn:</u> <u>10-11rør</u>	<u>x1: 667347.48,</u> <u>y1: 6163640.55,</u> <u>x2: 666815.70,</u> <u>y2: 6162457.78</u>	<u>RW1</u>	<u>1,39</u>	<u>Godt økologisk potentiale senest 22. december 2027</u> <u>God kemisk tilstand senest 22. december 2021</u>
<u>nyk 2.5 497</u>	<u>Kommune(r):</u> <u>Ringsted</u> <u>Navn:</u> <u>Høm Lilleå, str. 1</u>	<u>x1: 679929.96,</u> <u>y1: 6146423.15,</u> <u>x2: 678386.47,</u> <u>y2: 6145252.49</u>	<u>RW2</u>	<u>2,78</u>	<u>Godt økologisk potentiale senest 22. december 2027</u> <u>God kemisk tilstand senest 22. december 2021</u>
<u>o3306 x</u>	<u>Kommune(r):</u> <u>Guldborgsund</u> <u>Navn:</u> <u>T.T.SØRUP Å,5A</u>	<u>x1: 684117.77,</u> <u>y1: 6084590.83,</u> <u>x2: 683363.74,</u> <u>y2: 6083057.00</u>	<u>RW1</u>	<u>2,3</u>	<u>Godt økologisk potentiale senest 22. december 2027</u> <u>God kemisk tilstand senest 22. december 2021</u>
<u>o3088 x</u>	<u>Kommune(r):</u> <u>Odsherred</u> <u>Navn:</u> <u>Hørve-</u> <u>Dragskanalen, typ</u> <u>2 Mt</u>	<u>x1: 652024.07,</u> <u>y1: 6183176.63,</u> <u>x2: 648646.85,</u> <u>y2: 6182799.90</u>	<u>RW2</u>	<u>3,66</u>	<u>Godt økologisk potentiale senest 22. december 2021</u> <u>God kemisk tilstand senest 22. december 2021</u>
<u>o9849</u>	<u>Kommune(r):</u> <u>Ringsted</u> <u>Navn:</u> <u>Ringsted Å, str. 1</u>	<u>x1: 672451.56,</u> <u>y1: 6152072.73,</u> <u>x2: 671073.76,</u> <u>y2: 6153186.86</u>	<u>RW5</u>	<u>1,83</u>	<u>Godt økologisk potentiale senest 22. december 2027</u> <u>God kemisk tilstand senest 22. december 2021</u>

<u>t266</u>	Kommune(r): <u>Helsingør</u> Navn: <u>KNUDEMOSELØBET</u>	x1: <u>720863.10,</u> y1: <u>6220097.35,</u> x2: <u>720825.63,</u> y2: <u>6219881.58</u>	<u>RW1</u>	<u>0,27</u>	<u>Godt økologisk</u> <u>potentiale senest 22.</u> <u>december 2027</u> <u>God kemisk tilstand</u> <u>senest 22. december</u> <u>2021</u>
<u>o6022</u>	Kommune(r): <u>Gribskov</u> Navn: <u>UNNERUP RENDE</u>	x1: <u>696699.50,</u> y1: <u>6220298.56,</u> x2: <u>697192.49,</u> y2: <u>6218819.42</u>	<u>RW1</u>	<u>2,08</u>	<u>Godt økologisk</u> <u>potentiale senest 22.</u> <u>december 2027</u> <u>God kemisk tilstand</u> <u>senest 22. december</u> <u>2021</u>
<u>o1463</u>	Kommune(r): <u>Lolland</u> Navn: <u>HOVEDKANAL</u>	x1: <u>632601.32,</u> y1: <u>6073052.49,</u> x2: <u>630929.23,</u> y2: <u>6075613.17,</u> x3: <u>632601.32,</u> y3: <u>6073052.49,</u> x4: <u>632601.30,</u> y4: <u>6073052.49,</u> x5: <u>633037.00,</u> y5: <u>6073015.47,</u> x6: <u>632601.32,</u> y6: <u>6073052.49</u>	<u>RW2</u>	<u>4,87</u>	<u>Godt økologisk</u> <u>potentiale senest 22.</u> <u>december 2027</u> <u>God kemisk tilstand</u> <u>senest 22. december</u> <u>2021</u>
<u>o3197</u>	Kommune(r): <u>Gladsaxe, Lyngby-</u> <u>Taarbæk</u> Navn: <u>MØLLEÅEN,</u> <u>FREDERIKSDAL</u>	x1: <u>717766.20,</u> y1: <u>6186541.01,</u> x2: <u>715870.26,</u> y2: <u>6187412.49</u>	<u>RW3</u>	<u>2,25</u>	<u>Godt økologisk</u> <u>potentiale senest 22.</u> <u>december 2027</u> <u>God kemisk tilstand</u> <u>senest 22. december</u> <u>2021</u>
<u>o1473</u>	Kommune(r): <u>Vordingborg</u> Navn: <u>NØRREMOSE</u> <u>GRØFT,16.V04.01</u>	x1: <u>677755.95,</u> y1: <u>6108878.97,</u> x2: <u>677102.94,</u> y2: <u>6107934.46</u>	<u>RW2</u>	<u>1,17</u>	<u>Godt økologisk</u> <u>potentiale senest 22.</u> <u>december 2027</u> <u>God kemisk tilstand</u> <u>senest 22. december</u> <u>2021</u>
<u>o1460</u>	Kommune(r): <u>Lolland,</u> <u>Guldborgsund</u> Navn: <u>STROGNÆS</u> <u>BÆK,42L</u>	x1: <u>665187.26,</u> y1: <u>6059868.27,</u> x2: <u>662643.12,</u> y2: <u>6060812.47</u>	<u>RW2</u>	<u>2,93</u>	<u>Godt økologisk</u> <u>potentiale senest 22.</u> <u>december 2027</u> <u>God kemisk tilstand</u> <u>senest 22. december</u> <u>2021</u>
<u>o4914</u>	Kommune(r): <u>Kalundborg</u> Navn: <u>33-1_nedre</u>	x1: <u>633752.00,</u> y1: <u>6167765.03,</u> x2: <u>633723.59,</u> y2: <u>6167030.21</u>	<u>RW1</u>	<u>0,78</u>	<u>Godt økologisk</u> <u>potentiale senest 22.</u> <u>december 2027</u> <u>God kemisk tilstand</u> <u>senest 22. december</u> <u>2021</u>

o8345_y	<u>Kommune(r):</u> <u>Slagelse</u> <u>Navn:</u> <u>Vestermose Å</u>	<u>x1: 653410.98,</u> <u>y1: 6149515.05,</u> <u>x2: 651401.75,</u> <u>y2: 6145089.83</u>	<u>RW2</u>	<u>5,45</u>	<u>Godt økologisk</u> <u>potentiale senest 22.</u> <u>december 2027</u> <u>God kemisk tilstand</u> <u>senest 22. december</u> <u>2021</u>
c00615	<u>Kommune(r):</u> <u>Vordingborg</u> <u>Navn:</u> <u>SØMOSEBÆK m.</u> <u>tilløb</u>	<u>x1: 720013.53,</u> <u>y1: 6100821.39,</u> <u>x2: 719008.60,</u> <u>y2: 6102743.34,</u> <u>x3: 720143.92,</u> <u>y3: 6100243.25,</u> <u>x4: 719867.39,</u> <u>y4: 6100179.71,</u> <u>x5: 720143.92,</u> <u>y5: 6100243.25,</u> <u>x6: 720013.53,</u> <u>y6: 6100821.39,</u> <u>x7: 720261.83,</u> <u>y7: 6099759.59,</u> <u>x8: 720143.92,</u> <u>y8: 6100243.25,</u> <u>x9: 720699.94,</u> <u>y9: 6100750.99,</u> <u>x10: 720013.53,</u> <u>y10: 6100821.39,</u> <u>x11: 720788.36,</u> <u>y11: 6100510.57,</u> <u>x12: 720143.92,</u> <u>y12: 6100243.25,</u> <u>x13: 720788.82,</u> <u>y13: 6100519.19,</u> <u>x14: 720699.94,</u> <u>y14: 6100750.99,</u> <u>x15: 720788.82,</u> <u>y15: 6100519.19,</u> <u>x16: 720788.36,</u> <u>y16: 6100510.57,</u> <u>x17: 720858.77,</u> <u>y17: 6100789.34,</u> <u>x18: 720699.94,</u> <u>y18: 6100750.99,</u> <u>x19: 720858.77,</u> <u>y19: 6100789.34,</u> <u>x20: 720788.82,</u> <u>y20: 6100519.19,</u> <u>x21: 721013.19,</u> <u>y21: 6099656.75,</u> <u>x22: 720788.36,</u> <u>y22: 6100510.57,</u> <u>x23: 721276.38,</u> <u>y23: 6101225.39,</u>	<u>RW2</u>	<u>7,61</u>	<u>Godt økologisk</u> <u>potentiale senest 22.</u> <u>december 2021</u> <u>God kemisk tilstand</u> <u>senest 22. december</u> <u>2021</u>

		x24: <u>720858.77,</u> y24: <u>6100789.34</u>			
<u>o3219_x</u>	Kommune(r): <u>Lolland</u> Navn: <u>HOLEBYLØBET,38L</u>	x1: <u>660091.50,</u> y1: <u>6065734.85,</u> x2: <u>655690.18,</u> y2: <u>6064723.87</u>	<u>RW1</u>	<u>5,49</u>	<u>Godt økologisk</u> <u>potentiale senest 22.</u> <u>december 2027</u> <u>God kemisk tilstand</u> <u>senest 22. december</u> <u>2021</u>
<u>o6084</u>	Kommune(r): <u>Gribskov</u> Navn: <u>OREBJERGRENDE</u>	x1: <u>698258.64,</u> y1: <u>6221494.56,</u> x2: <u>697553.58,</u> y2: <u>6222533.26,</u> x3: <u>698258.64,</u> y3: <u>6221494.56,</u> x4: <u>697826.77,</u> y4: <u>6221167.63,</u> x5: <u>698258.64,</u> y5: <u>6221494.56,</u> x6: <u>698489.12,</u> y6: <u>6221108.16</u>	<u>RW1</u>	<u>2,66</u>	<u>Godt økologisk</u> <u>potentiale senest 22.</u> <u>december 2021</u> <u>God kemisk tilstand</u> <u>senest 22. december</u> <u>2021</u>
<u>o8308_b</u>	Kommune(r): <u>Faxe, Næstved</u> Navn: <u>SØBÆK</u>	x1: <u>684644.55,</u> y1: <u>6133858.50,</u> x2: <u>680745.12,</u> y2: <u>6135036.50</u>	<u>RW2</u>	<u>4,26</u>	<u>Godt økologisk</u> <u>potentiale senest 22.</u> <u>december 2027</u> <u>God kemisk tilstand</u> <u>senest 22. december</u> <u>2021</u>
<u>o8371_c</u>	Kommune(r): <u>Køge, Ringsted</u> Navn: <u>Slimminge Å, B1</u>	x1: <u>687452.54,</u> y1: <u>6147573.49,</u> x2: <u>687181.08,</u> y2: <u>6144530.77</u>	<u>RW2</u>	<u>4,38</u>	<u>Godt økologisk</u> <u>potentiale senest 22.</u> <u>december 2027</u> <u>God kemisk tilstand</u> <u>senest 22. december</u> <u>2021</u>
<u>o2964_b</u>	Kommune(r): <u>Lolland</u> Navn: <u>KOHULERNE,4L</u>	x1: <u>647602.05,</u> y1: <u>6067288.48,</u> x2: <u>643988.52,</u> y2: <u>6069131.00</u>	<u>RW2</u>	<u>4,44</u>	<u>Godt økologisk</u> <u>potentiale senest 22.</u> <u>december 2027</u> <u>God kemisk tilstand</u> <u>senest 22. december</u> <u>2021</u>
<u>o8283_c</u>	Kommune(r): <u>Slagelse, Næstved</u> Navn: <u>Saltø Å, str. 3</u>	x1: <u>663217.72,</u> y1: <u>6124934.44,</u> x2: <u>656814.95,</u> y2: <u>6136739.06</u>	<u>RW2</u>	<u>20,61</u>	<u>Godt økologisk</u> <u>potentiale senest 22.</u> <u>december 2027</u> <u>God kemisk tilstand</u> <u>senest 22. december</u> <u>2021</u>
<u>o3114</u>	Kommune(r): <u>Hillerød, Halsnæs</u> Navn: <u>Lyngby Å, typ 2</u>	x1: <u>695106.80,</u> y1: <u>6201009.47,</u> x2: <u>692763.50,</u> y2: <u>6203285.20</u>	<u>RW2</u>	<u>4,6</u>	<u>Godt økologisk</u> <u>potentiale senest 22.</u> <u>december 2021</u> <u>God kemisk tilstand</u>

					<u>senest 22. december 2021</u>
<u>o8070</u>	<u>Kommune(r):</u> <u>Guldborgsund</u> <u>Navn:</u> <u>NORDKANAL,2F</u>	<u>x1: 693517.44,</u> <u>y1: 6067890.49,</u> <u>x2: 691695.81,</u> <u>y2: 6067247.99</u>	<u>RW2</u>	<u>2,3</u>	<u>Godt økologisk potentiale senest 22. december 2027</u> <u>God kemisk tilstand senest 22. december 2021</u>
<u>o2964 a</u>	<u>Kommune(r):</u> <u>Lolland</u> <u>Navn:</u> <u>KIRKENORSLØBET,3 9L</u>	<u>x1: 655690.18,</u> <u>y1: 6064723.87,</u> <u>x2: 652311.61,</u> <u>y2: 6063565.09</u>	<u>RW2</u>	<u>4,05</u>	<u>Godt økologisk potentiale senest 22. december 2027</u> <u>God kemisk tilstand senest 22. december 2027</u>
<u>o1856 x</u>	<u>Kommune(r):</u> <u>Næstved</u> <u>Navn:</u> <u>Uden navn</u>	<u>x1: 658773.27,</u> <u>y1: 6131408.40,</u> <u>x2: 658269.48,</u> <u>y2: 6130912.56</u>	<u>RW1</u>	<u>0,82</u>	<u>Godt økologisk potentiale senest 22. december 2021</u> <u>God kemisk tilstand senest 22. december 2021</u>
<u>o3240 x</u>	<u>Kommune(r):</u> <u>Guldborgsund</u> <u>Navn:</u> <u>AVL,46L</u>	<u>x1: 668834.15,</u> <u>y1: 6076383.30,</u> <u>x2: 667778.30,</u> <u>y2: 6074257.81</u>	<u>RW1</u>	<u>2,7</u>	<u>Godt økologisk potentiale senest 22. december 2027</u> <u>God kemisk tilstand senest 22. december 2021</u>
<u>nyk 2.6 3731</u>	<u>Kommune(r):</u> <u>Vordingborg</u> <u>Navn:</u> <u>T.T.MERN Å</u>	<u>x1: 694464.42,</u> <u>y1: 6106225.89,</u> <u>x2: 694546.89,</u> <u>y2: 6105503.66</u>	<u>RW1</u>	<u>0,83</u>	<u>Godt økologisk potentiale senest 22. december 2027</u> <u>God kemisk tilstand senest 22. december 2021</u>
<u>ros 2.2 05380</u>	<u>Kommune(r):</u> <u>Frederikssund</u> <u>Navn:</u> <u>Jægerspris Kanal, typ 2</u>	<u>x1: 687349.27,</u> <u>y1: 6197613.02,</u> <u>x2: 686616.61,</u> <u>y2: 6197861.98</u>	<u>RW2</u>	<u>0,82</u>	<u>Godt økologisk potentiale senest 22. december 2027</u> <u>God kemisk tilstand senest 22. december 2021</u>
<u>o2968</u>	<u>Kommune(r):</u> <u>Lolland</u> <u>Navn:</u> <u>RYDE Å,7L</u>	<u>x1: 640127.12,</u> <u>y1: 6075005.00,</u> <u>x2: 638276.81,</u> <u>y2: 6075713.55</u>	<u>RW2</u>	<u>2,39</u>	<u>Godt økologisk potentiale senest 22. december 2027</u> <u>God kemisk tilstand senest 22. december 2021</u>
<u>ros 2.1 09600</u>	<u>Kommune(r):</u> <u>Odsherred</u>	<u>x1: 660031.39,</u> <u>y1: 6198047.04,</u>	<u>RW5</u>	<u>1,26</u>	<u>Godt økologisk potentiale senest 22. december 2027</u>

	Navn: <u>Gærde Å</u>	x2: <u>658965.90,</u> y2: <u>6197648.32</u>			<u>God kemisk tilstand</u> <u>senest 22. december</u> <u>2021</u>
<u>o3054</u>	Kommune(r): <u>Solrød</u> Navn: <u>Solrød Bæk, typ 2</u>	x1: <u>703804.04,</u> y1: <u>6158636.79,</u> x2: <u>701819.90,</u> y2: <u>6158883.43</u>	<u>RW2</u>	<u>2,21</u>	<u>Godt økologisk</u> <u>potentiale senest 22.</u> <u>december 2027</u> <u>God kemisk tilstand</u> <u>senest 22. december</u> <u>2021</u>
<u>ros 2.3 07720</u>	Kommune(r): <u>Lyngby-Taarbæk,</u> <u>Rudersdal</u> Navn: <u>MØLLE Å</u>	x1: <u>723148.75,</u> y1: <u>6190211.19,</u> x2: <u>722364.55,</u> y2: <u>6190126.16</u>	<u>RW3</u>	<u>0,95</u>	<u>Godt økologisk</u> <u>potentiale senest 22.</u> <u>december 2021</u> <u>God kemisk tilstand</u> <u>senest 22. december</u> <u>2021</u>
<u>c00059</u>	Kommune(r): <u>Guldborgsund</u> Navn: <u>DALBYLØBET,35</u>	x1: <u>693356.25,</u> y1: <u>6081579.00,</u> x2: <u>691385.12,</u> y2: <u>6081699.05</u>	<u>RW1</u>	<u>2,41</u>	<u>Godt økologisk</u> <u>potentiale senest 22.</u> <u>december 2027</u> <u>God kemisk tilstand</u> <u>senest 22. december</u> <u>2021</u>
<u>nyk 2.5 1406</u>	Kommune(r): <u>Guldborgsund</u> Navn: <u>AVL,48L</u>	x1: <u>676565.68,</u> y1: <u>6080383.23,</u> x2: <u>677096.08,</u> y2: <u>6079058.71</u>	<u>RW2</u>	<u>1,59</u>	<u>Godt økologisk</u> <u>potentiale senest 22.</u> <u>december 2027</u> <u>God kemisk tilstand</u> <u>senest 22. december</u> <u>2021</u>
<u>o1503</u>	Kommune(r): <u>Kalundborg</u> Navn: <u>Bregninge Å, str. 3</u>	x1: <u>640681.72,</u> y1: <u>6174976.21,</u> x2: <u>638864.70,</u> y2: <u>6178479.45</u>	<u>RW2</u>	<u>4,47</u>	<u>Godt økologisk</u> <u>potentiale senest 22.</u> <u>december 2021</u> <u>God kemisk tilstand</u> <u>senest 22. december</u> <u>2021</u>
<u>o3990</u>	Kommune(r): <u>Stevns</u> Navn: <u>LEJDEBÆK,4</u>	x1: <u>714680.15,</u> y1: <u>6129901.50,</u> x2: <u>714519.06,</u> y2: <u>6128723.99</u>	<u>RW1</u>	<u>1,43</u>	<u>Godt økologisk</u> <u>potentiale senest 22.</u> <u>december 2021</u> <u>God kemisk tilstand</u> <u>senest 22. december</u> <u>2021</u>
<u>o3018</u>	Kommune(r): <u>Næstved</u> Navn: <u>EVEGRØFT,9</u>	x1: <u>673561.36,</u> y1: <u>6121883.97,</u> x2: <u>673169.31,</u> y2: <u>6122239.33</u>	<u>RW2</u>	<u>0,53</u>	<u>Godt økologisk</u> <u>potentiale senest 22.</u> <u>december 2027</u> <u>God kemisk tilstand</u> <u>senest 22. december</u> <u>2021</u>

<u>o1824</u>	<u>Kommune(r):</u> <u>Stevns</u> <u>Navn:</u> <u>LEJDEBÆK,4</u>	<u>x1: 714519.06,</u> <u>y1: 6128723.99,</u> <u>x2: 714657.35,</u> <u>y2: 6128128.63</u>	<u>RW1</u>	<u>0,64</u>	<u>Godt økologisk</u> <u>potentiale senest 22.</u> <u>december 2027</u> <u>God kemisk tilstand</u> <u>senest 22. december</u> <u>2021</u>
<u>o2012</u>	<u>Kommune(r):</u> <u>Ringsted</u> <u>Navn:</u> <u>Adamshøjløbet</u>	<u>x1: 682064.40,</u> <u>y1: 6148540.98,</u> <u>x2: 682588.07,</u> <u>y2: 6149663.81</u>	<u>RW1</u>	<u>1,44</u>	<u>Godt økologisk</u> <u>potentiale senest 22.</u> <u>december 2027</u> <u>God kemisk tilstand</u> <u>senest 22. december</u> <u>2021</u>
<u>nyk 2.5 2115</u>	<u>Kommune(r):</u> <u>Lolland</u> <u>Navn:</u> <u>RAVNSBY BÆK,57</u>	<u>x1: 651543.56,</u> <u>y1: 6085714.33,</u> <u>x2: 650945.57,</u> <u>y2: 6084684.97</u>	<u>RW5</u>	<u>1,48</u>	<u>Godt økologisk</u> <u>potentiale senest 22.</u> <u>december 2027</u> <u>God kemisk tilstand</u> <u>senest 22. december</u> <u>2021</u>
<u>nyk 2.5 2535</u>	<u>Kommune(r):</u> <u>Lolland</u> <u>Navn:</u> <u>UTTERSLEVLØBET,2</u> <u>7L</u>	<u>x1: 638676.94,</u> <u>y1: 6090888.49,</u> <u>x2: 639775.27,</u> <u>y2: 6089542.02</u>	<u>RW5</u>	<u>1,97</u>	<u>Godt økologisk</u> <u>potentiale senest 22.</u> <u>december 2027</u> <u>God kemisk tilstand</u> <u>senest 22. december</u> <u>2021</u>
<u>ros 2.2 01200</u>	<u>Kommune(r):</u> <u>Odsherred</u> <u>Navn:</u> <u>Lammefjordens</u> <u>Nordkanal</u>	<u>x1: 663765.13,</u> <u>y1: 6184558.39,</u> <u>x2: 659281.67,</u> <u>y2: 6185513.44</u>	<u>RW2</u>	<u>4,72</u>	<u>Godt økologisk</u> <u>potentiale senest 22.</u> <u>december 2021</u> <u>God kemisk tilstand</u> <u>senest 22. december</u> <u>2021</u>
<u>nyk 2.5 1627</u>	<u>Kommune(r):</u> <u>Guldborgsund</u> <u>Navn:</u> <u>AVL,14F</u>	<u>x1: 680337.68,</u> <u>y1: 6088241.97,</u> <u>x2: 680289.80,</u> <u>y2: 6087438.33</u>	<u>RW2</u>	<u>0,84</u>	<u>Godt økologisk</u> <u>potentiale senest 22.</u> <u>december 2027</u> <u>God kemisk tilstand</u> <u>senest 22. december</u> <u>2021</u>
<u>ros 2.1 09620</u>	<u>Kommune(r):</u> <u>Odsherred</u> <u>Navn:</u> <u>Gærde Å</u>	<u>x1: 658965.90,</u> <u>y1: 6197648.32,</u> <u>x2: 658205.22,</u> <u>y2: 6196920.10</u>	<u>RW5</u>	<u>1,52</u>	<u>Godt økologisk</u> <u>potentiale senest 22.</u> <u>december 2027</u> <u>God kemisk tilstand</u> <u>senest 22. december</u> <u>2021</u>
<u>o1952 x</u>	<u>Kommune(r):</u> <u>Stevns</u> <u>Navn:</u>	<u>x1: 713735.81,</u> <u>y1: 6141849.31,</u> <u>x2: 712983.39,</u> <u>y2: 6140079.93</u>	<u>RW2</u>	<u>2,75</u>	<u>Godt økologisk</u> <u>potentiale senest 22.</u> <u>december 2027</u> <u>God kemisk tilstand</u>

	<u>Møllerende, C, typ 1</u>				<u>senest 22. december 2021</u>
<u>o4073</u>	<u>Kommune(r): Næstved</u> <u>Navn: VALMOSE GRØFT,11B</u>	<u>x1: 673342.44,</u> <u>y1: 6132626.91,</u> <u>x2: 672832.27,</u> <u>y2: 6130702.94</u>	<u>RW1</u>	<u>3,16</u>	<u>Godt økologisk potentiale senest 22. december 2027</u> <u>God kemisk tilstand senest 22. december 2021</u>
<u>o1509</u>	<u>Kommune(r): Odsherred, Holbæk</u> <u>Navn: Lammefjordens Pumpekanaler, ty</u>	<u>x1: 665123.98,</u> <u>y1: 6183791.49,</u> <u>x2: 656458.91,</u> <u>y2: 6183656.43</u>	<u>RW2</u>	<u>9,11</u>	<u>Godt økologisk potentiale senest 22. december 2021</u> <u>God kemisk tilstand senest 22. december 2021</u>
<u>ros 2.2 05440</u>	<u>Kommune(r): Frederikssund</u> <u>Navn: Jægerspris Kanal, typ 2</u>	<u>x1: 687700.81,</u> <u>y1: 6197111.43,</u> <u>x2: 687349.27,</u> <u>y2: 6197613.02</u>	<u>RW2</u>	<u>0,63</u>	<u>Godt økologisk potentiale senest 22. december 2027</u> <u>God kemisk tilstand senest 22. december 2021</u>
<u>o8073</u>	<u>Kommune(r): Lolland</u> <u>Navn: VEJLEBYLØB,34L</u>	<u>x1: 656711.42,</u> <u>y1: 6070243.85,</u> <u>x2: 655642.66,</u> <u>y2: 6069599.68,</u> <u>x3: 656711.42,</u> <u>y3: 6070243.85,</u> <u>x4: 656682.47,</u> <u>y4: 6070198.73,</u> <u>x5: 657025.82,</u> <u>y5: 6070286.49,</u> <u>x6: 656711.42,</u> <u>y6: 6070243.85</u>	<u>RW2</u>	<u>1,84</u>	<u>Godt økologisk potentiale senest 22. december 2027</u> <u>God kemisk tilstand senest 22. december 2021</u>
<u>nyk 2.6 3711</u>	<u>Kommune(r): Lolland</u> <u>Navn: KORTERUPBÆK,35L</u>	<u>x1: 647477.23,</u> <u>y1: 6068627.55,</u> <u>x2: 647453.72,</u> <u>y2: 6069712.66</u>	<u>RW2</u>	<u>1,55</u>	<u>Godt økologisk potentiale senest 22. december 2027</u> <u>God kemisk tilstand senest 22. december 2021</u>
<u>c00528</u>	<u>Kommune(r): København</u> <u>Navn: Uden navn</u>	<u>x1: 724471.58,</u> <u>y1: 6177510.52,</u> <u>x2: 725764.80,</u> <u>y2: 6177801.13</u>	<u>RW1</u>	<u>1,88</u>	<u>Godt økologisk potentiale senest 22. december 2027</u> <u>God kemisk tilstand senest 22. december 2021</u>
<u>c00088</u>	<u>Kommune(r): Lyngby-Taarbæk, Rudersdal</u> <u>Navn:</u>	<u>x1: 720549.99,</u> <u>y1: 6189821.15,</u> <u>x2: 719502.60,</u> <u>y2: 6188444.43,</u> <u>x3: 720549.99,</u>	<u>RW3</u>	<u>4,59</u>	<u>Godt økologisk potentiale senest 22. december 2027</u> <u>God kemisk tilstand</u>

	<u>MØLLE Å/Skure Kilde</u>	<u>y3: 6189821.15,</u> <u>x4: 720420.43,</u> <u>y4: 6189901.47,</u> <u>x5: 722364.55,</u> <u>y5: 6190126.16,</u> <u>x6: 720549.99,</u> <u>y6: 6189821.15</u>			<u>senest 22. december 2021</u>
<u>c00027</u>	<u>Kommune(r):</u> <u>Holbæk, Odsherred</u> <u>Navn:</u> <u>Svinninge -</u> <u>Audebokanalen,</u> <u>typ</u>	<u>x1: 661193.98,</u> <u>y1: 6180511.72,</u> <u>x2: 654168.71,</u> <u>y2: 6179276.84</u>	<u>RW2</u>	<u>8,45</u>	<u>Godt økologisk</u> <u>potentiale senest 22.</u> <u>december 2021</u> <u>God kemisk tilstand</u> <u>senest 22. december</u> <u>2021</u>
<u>nyk 2.6 3629</u>	<u>Kommune(r):</u> <u>Lolland</u> <u>Navn:</u> <u>AVL,37L</u>	<u>x1: 657078.85,</u> <u>y1: 6065563.59,</u> <u>x2: 656958.91,</u> <u>y2: 6066134.20</u>	<u>RW2</u>	<u>0,71</u>	<u>Godt økologisk</u> <u>potentiale senest 22.</u> <u>december 2027</u> <u>God kemisk tilstand</u> <u>senest 22. december</u> <u>2021</u>
<u>o9279 b</u>	<u>Kommune(r):</u> <u>Holbæk</u> <u>Navn:</u> <u>Tysinge Å, str. 1,</u> <u>typ 2</u>	<u>x1: 672826.90,</u> <u>y1: 6163317.32,</u> <u>x2: 672452.22,</u> <u>y2: 6162273.55</u>	<u>RW5</u>	<u>1,11</u>	<u>Godt økologisk</u> <u>potentiale senest 22.</u> <u>december 2027</u> <u>God kemisk tilstand</u> <u>senest 22. december</u> <u>2021</u>
<u>ros 2.2 01160</u>	<u>Kommune(r):</u> <u>Odsherred</u> <u>Navn:</u> <u>Lammefjordens</u> <u>Nordkanal</u>	<u>x1: 656765.91,</u> <u>y1: 6186440.83,</u> <u>x2: 655544.81,</u> <u>y2: 6186650.70</u>	<u>RW2</u>	<u>1,29</u>	<u>Godt økologisk</u> <u>potentiale senest 22.</u> <u>december 2027</u> <u>God kemisk tilstand</u> <u>senest 22. december</u> <u>2021</u>
<u>c00065</u>	<u>Kommune(r):</u> <u>Vordingborg</u> <u>Navn:</u> <u>NÆS Å</u>	<u>x1: 682628.62,</u> <u>y1: 6105609.51,</u> <u>x2: 681412.79,</u> <u>y2: 6105093.89</u>	<u>RW2</u>	<u>1,41</u>	<u>Godt økologisk</u> <u>potentiale senest 22.</u> <u>december 2027</u> <u>God kemisk tilstand</u> <u>senest 22. december</u> <u>2021</u>
<u>b00013</u>	<u>Kommune(r):</u> <u>Køge</u> <u>Navn:</u> <u>Kanderød Bæk, typ</u> <u>1</u>	<u>x1: 696491.66,</u> <u>y1: 6141438.31,</u> <u>x2: 694420.48,</u> <u>y2: 6140890.26</u>	<u>RW1</u>	<u>2,36</u>	<u>Godt økologisk</u> <u>potentiale senest 22.</u> <u>december 2027</u> <u>God kemisk tilstand</u> <u>senest 22. december</u> <u>2021</u>
<u>ros 2.4 01340</u>	<u>Kommune(r):</u> <u>Solrød</u> <u>Navn:</u> <u>Karlstrup Mosebæk</u>	<u>x1: 704254.10,</u> <u>y1: 6160878.74,</u> <u>x2: 703920.35,</u> <u>y2: 6161089.11</u>	<u>RW2</u>	<u>0,52</u>	<u>Godt økologisk</u> <u>potentiale senest 22.</u> <u>december 2021</u> <u>God kemisk tilstand</u>

					<u>senest 22. december 2021</u>
<u>nyk 2.6 3808</u>	<u>Kommune(r):</u> <u>Vordingborg</u> <u>Navn:</u> <u>T.T.SØMOSEBÆK</u>	<u>x1: 720580.44,</u> <u>y1: 6101987.16,</u> <u>x2: 719374.94,</u> <u>y2: 6102362.46</u>	<u>RW1</u>	<u>1,38</u>	<u>Godt økologisk</u> <u>potentiale senest 22.</u> <u>december 2027</u> <u>God kemisk tilstand</u> <u>senest 22. december</u> <u>2021</u>
<u>c00619</u>	<u>Kommune(r):</u> <u>Næstved,</u> <u>Vordingborg</u> <u>Navn:</u> <u>KØNG</u> <u>KANAL,16.V01.06</u>	<u>x1: 682243.49,</u> <u>y1: 6109309.99,</u> <u>x2: 681850.24,</u> <u>y2: 6112288.00,</u> <u>x3: 681850.24,</u> <u>y3: 6112288.00,</u> <u>x4: 681522.82,</u> <u>y4: 6112338.98,</u> <u>x5: 682827.98,</u> <u>y5: 6112774.62,</u> <u>x6: 681850.24,</u> <u>y6: 6112288.00</u>	<u>RW1</u>	<u>4,79</u>	<u>Godt økologisk</u> <u>potentiale senest 22.</u> <u>december 2027</u> <u>God kemisk tilstand</u> <u>senest 22. december</u> <u>2021</u>
<u>t11</u>	<u>Kommune(r):</u> <u>Guldborgsund</u> <u>Navn:</u> <u>LÅGE Å,43</u>	<u>x1: 667898.09,</u> <u>y1: 6080935.58,</u> <u>x2: 667923.90,</u> <u>y2: 6081150.46</u>	<u>RW1</u>	<u>0,22</u>	<u>Godt økologisk</u> <u>potentiale senest 22.</u> <u>december 2027</u> <u>God kemisk tilstand</u> <u>senest 22. december</u> <u>2021</u>
<u>o2964 d</u>	<u>Kommune(r):</u> <u>Lolland</u> <u>Navn:</u> <u>GERRINGEBÆK,36L</u>	<u>x1: 652480.75,</u> <u>y1: 6066125.56,</u> <u>x2: 650215.16,</u> <u>y2: 6063956.61</u>	<u>RW2</u>	<u>3,82</u>	<u>Godt økologisk</u> <u>potentiale senest 22.</u> <u>december 2027</u> <u>God kemisk tilstand</u> <u>senest 22. december</u> <u>2021</u>
<u>nyk 2.6 4116</u>	<u>Kommune(r):</u> <u>Faxe</u> <u>Navn:</u> <u>T.T.FAKSE Å</u>	<u>x1: 697512.40,</u> <u>y1: 6126502.48,</u> <u>x2: 697018.99,</u> <u>y2: 6126583.08</u>	<u>RW1</u>	<u>0,52</u>	<u>Godt økologisk</u> <u>potentiale senest 22.</u> <u>december 2027</u> <u>God kemisk tilstand</u> <u>senest 22. december</u> <u>2021</u>
<u>o2973</u>	<u>Kommune(r):</u> <u>Lolland</u> <u>Navn:</u> <u>HALSTED Å,17L</u>	<u>x1: 645608.69,</u> <u>y1: 6082010.11,</u> <u>x2: 638621.01,</u> <u>y2: 6076658.03</u>	<u>RW2</u>	<u>9,66</u>	<u>Godt økologisk</u> <u>potentiale senest 22.</u> <u>december 2021</u> <u>God kemisk tilstand</u> <u>senest 22. december</u> <u>2027</u>
<u>o2964 f</u>	<u>Kommune(r):</u> <u>Lolland</u> <u>Navn:</u>	<u>x1: 646971.79,</u> <u>y1: 6065978.96,</u> <u>x2: 651838.85,</u> <u>y2: 6062274.25,</u> <u>x3: 647076.20,</u>	<u>RW2</u>	<u>18,26</u>	<u>Godt økologisk</u> <u>potentiale senest 22.</u> <u>december 2027</u> <u>God kemisk tilstand</u>

	<u>MELLEMNORSKAN AL,22RØ</u>	<u>y3: 6066013.34,</u> <u>x4: 646971.79,</u> <u>y4: 6065978.96,</u> <u>x5: 648233.57,</u> <u>y5: 6067770.69,</u> <u>x6: 647076.20,</u> <u>y6: 6066013.34,</u> <u>x7: 650208.82,</u> <u>y7: 6063946.88,</u> <u>x8: 647076.20,</u> <u>y8: 6066013.34,</u> <u>x9: 650215.16,</u> <u>y9: 6063956.61,</u> <u>x10: 650208.82,</u> <u>y10: 6063946.88,</u> <u>x11: 646971.79,</u> <u>y11: 6065978.96,</u> <u>x12: 645040.82,</u> <u>y12: 6064623.27,</u> <u>x13: 652311.61,</u> <u>y13: 6063565.09,</u> <u>x14: 650208.82,</u> <u>y14: 6063946.88</u>			<u>senest 22. december 2021</u>
<u>o3522 x</u>	<u>Kommune(r):</u> <u>Vordingborg</u> <u>Navn:</u> <u>SNERTINGE</u> <u>VANDLØB,16.V01.1</u> <u>1</u>	<u>x1: 686806.43,</u> <u>y1: 6106857.56,</u> <u>x2: 682040.50,</u> <u>y2: 6108164.50</u>	<u>RW1</u>	<u>6,58</u>	<u>Godt økologisk</u> <u>potentiale senest 22.</u> <u>december 2021</u> <u>God kemisk tilstand</u> <u>senest 22. december</u> <u>2021</u>
<u>o8069</u>	<u>Kommune(r):</u> <u>Lolland</u> <u>Navn:</u> <u>T.T.RØGBØLLE</u> <u>SØ,11,1</u>	<u>x1: 664754.26,</u> <u>y1: 6067497.49,</u> <u>x2: 663625.28,</u> <u>y2: 6067131.64</u>	<u>RW5</u>	<u>1,31</u>	<u>Godt økologisk</u> <u>potentiale senest 22.</u> <u>december 2027</u> <u>God kemisk tilstand</u> <u>senest 22. december</u> <u>2021</u>
<u>c00620</u>	<u>Kommune(r):</u> <u>Vordingborg</u> <u>Navn:</u> <u>ØAGER</u> <u>GRØFT,16.V01.19</u>	<u>x1: 685430.99,</u> <u>y1: 6109540.48,</u> <u>x2: 682243.49,</u> <u>y2: 6109309.99</u>	<u>RW1</u>	<u>4,4</u>	<u>Godt økologisk</u> <u>potentiale senest 22.</u> <u>december 2021</u> <u>God kemisk tilstand</u> <u>senest 22. december</u> <u>2021</u>
<u>b00087</u>	<u>Kommune(r):</u> <u>Næstved</u> <u>Navn:</u> <u>Pilebæk</u>	<u>x1: 666238.62,</u> <u>y1: 6133839.00,</u> <u>x2: 665934.37,</u> <u>y2: 6134214.99</u>	<u>RW1</u>	<u>0,55</u>	<u>Godt økologisk</u> <u>potentiale senest 22.</u> <u>december 2027</u> <u>God kemisk tilstand</u> <u>senest 22. december</u> <u>2021</u>
<u>o2966</u>	<u>Kommune(r):</u> <u>Guldborgsund</u>	<u>x1: 685320.13,</u> <u>y1: 6072963.41,</u>	<u>RW2</u>	<u>1,01</u>	<u>Godt økologisk</u> <u>potentiale senest 22.</u> <u>december 2027</u>

	<u>Navn:</u> <u>TINGSTED Å,4F</u>	<u>x2: 684343.60,</u> <u>y2: 6073181.31</u>			<u>God kemisk tilstand</u> <u>senest 22. december</u> <u>2021</u>
<u>c00527</u>	<u>Kommune(r):</u> <u>København,</u> <u>Frederiksberg</u> <u>Navn:</u> <u>Ladegaards Å</u>	<u>x1: 723190.39,</u> <u>y1: 6180945.68,</u> <u>x2: 723685.02,</u> <u>y2: 6176478.12</u>	<u>RW1</u>	<u>6,05</u>	<u>Godt økologisk</u> <u>potentiale senest 22.</u> <u>december 2027</u> <u>God kemisk tilstand</u> <u>senest 22. december</u> <u>2021</u>
<u>nyk 2.5 1400</u>	<u>Kommune(r):</u> <u>Guldborgsund</u> <u>Navn:</u> <u>T.T.TINGSTED Å,C4</u>	<u>x1: 685324.78,</u> <u>y1: 6076466.81,</u> <u>x2: 685207.67,</u> <u>y2: 6075627.20</u>	<u>RW1</u>	<u>1</u>	<u>Godt økologisk</u> <u>potentiale senest 22.</u> <u>december 2027</u> <u>God kemisk tilstand</u> <u>senest 22. december</u> <u>2021</u>
<u>c00007</u>	<u>Kommune(r):</u> <u>Greve</u> <u>Navn:</u> <u>Hederenden/Greve</u> <u>bæk</u>	<u>x1: 704868.06,</u> <u>y1: 6165756.30,</u> <u>x2: 704078.48,</u> <u>y2: 6166125.51</u>	<u>RW1</u>	<u>0,97</u>	<u>Godt økologisk</u> <u>potentiale senest 22.</u> <u>december 2021</u> <u>God kemisk tilstand</u> <u>senest 22. december</u> <u>2021</u>
<u>o8606</u>	<u>Kommune(r):</u> <u>Hillerød</u> <u>Navn:</u> <u>Æbelholt Å, typ 2</u>	<u>x1: 700831.24,</u> <u>y1: 6204367.08,</u> <u>x2: 699094.42,</u> <u>y2: 6204800.91</u>	<u>RW2</u>	<u>2,13</u>	<u>Godt økologisk</u> <u>potentiale senest 22.</u> <u>december 2027</u> <u>God kemisk tilstand</u> <u>senest 22. december</u> <u>2021</u>
<u>o2122 y</u>	<u>Kommune(r):</u> <u>Holbæk</u> <u>Navn:</u> <u>20-3rør</u>	<u>x1: 660604.15,</u> <u>y1: 6166380.46,</u> <u>x2: 660491.76,</u> <u>y2: 6165572.35</u>	<u>RW1</u>	<u>0,96</u>	<u>Godt økologisk</u> <u>potentiale senest 22.</u> <u>december 2027</u> <u>God kemisk tilstand</u> <u>senest 22. december</u> <u>2021</u>
<u>o8092</u>	<u>Kommune(r):</u> <u>Lolland</u> <u>Navn:</u> <u>STOKKEMARKEØB</u> <u>ET,19L</u>	<u>x1: 657294.74,</u> <u>y1: 6082501.75,</u> <u>x2: 655148.60,</u> <u>y2: 6081257.72</u>	<u>RW2</u>	<u>3,76</u>	<u>Godt økologisk</u> <u>potentiale senest 22.</u> <u>december 2021</u> <u>God kemisk tilstand</u> <u>senest 22. december</u> <u>2021</u>
<u>o1513 b</u>	<u>Kommune(r):</u> <u>Odsherred</u> <u>Navn:</u> <u>Lammefjordens</u> <u>Nordkanal</u>	<u>x1: 655544.81,</u> <u>y1: 6186650.70,</u> <u>x2: 653049.63,</u> <u>y2: 6186747.15</u>	<u>RW2</u>	<u>6,47</u>	<u>Godt økologisk</u> <u>potentiale senest 22.</u> <u>december 2027</u> <u>God kemisk tilstand</u> <u>senest 22. december</u> <u>2021</u>

<u>c00613</u>	<u>Kommune(r):</u> <u>Guldborgsund</u> <u>Navn:</u> <u>AVL,48L</u>	<u>x1: 676632.11,</u> <u>y1: 6078061.20,</u> <u>x2: 674743.40,</u> <u>y2: 6078455.50</u>	<u>RW2</u>	<u>2,27</u>	<u>Godt økologisk</u> <u>potentiale senest 22.</u> <u>december 2027</u> <u>God kemisk tilstand</u> <u>senest 22. december</u> <u>2021</u>
<u>o9067 x</u>	<u>Kommune(r):</u> <u>Lolland</u> <u>Navn:</u> <u>LILLEHOLM</u> <u>KANAL,3L</u>	<u>x1: 644955.18,</u> <u>y1: 6065163.36,</u> <u>x2: 639582.70,</u> <u>y2: 6068545.12</u>	<u>RW2</u>	<u>6,73</u>	<u>Godt økologisk</u> <u>potentiale senest 22.</u> <u>december 2027</u> <u>God kemisk tilstand</u> <u>senest 22. december</u> <u>2021</u>
<u>o5885 x</u>	<u>Kommune(r):</u> <u>Gribskov</u> <u>Navn:</u> <u>SIGERS Å</u>	<u>x1: 700696.74,</u> <u>y1: 6216512.23,</u> <u>x2: 699603.64,</u> <u>y2: 6216412.19</u>	<u>RW1</u>	<u>1,39</u>	<u>Godt økologisk</u> <u>potentiale senest 22.</u> <u>december 2021</u> <u>God kemisk tilstand</u> <u>senest 22. december</u> <u>2021</u>
<u>nyk 2.5 1271</u>	<u>Kommune(r):</u> <u>Guldborgsund</u> <u>Navn:</u> <u>ØSTRE</u> <u>RINGKANAL,27</u>	<u>x1: 688932.24,</u> <u>y1: 6063997.00,</u> <u>x2: 688192.32,</u> <u>y2: 6061770.00</u>	<u>RW2</u>	<u>2,65</u>	<u>Godt økologisk</u> <u>potentiale senest 22.</u> <u>december 2027</u> <u>God kemisk tilstand</u> <u>senest 22. december</u> <u>2021</u>
<u>o8283 b</u>	<u>Kommune(r):</u> <u>Næstved</u> <u>Navn:</u> <u>Pibergrøften</u>	<u>x1: 657070.94,</u> <u>y1: 6131718.49,</u> <u>x2: 656415.37,</u> <u>y2: 6131977.69</u>	<u>RW2</u>	<u>0,71</u>	<u>Godt økologisk</u> <u>potentiale senest 22.</u> <u>december 2027</u> <u>God kemisk tilstand</u> <u>senest 22. december</u> <u>2021</u>
<u>nyk 2.5 1597</u>	<u>Kommune(r):</u> <u>Guldborgsund</u> <u>Navn:</u> <u>GRIMMELSTRUPLØ</u> <u>BET,47</u>	<u>x1: 694342.88,</u> <u>y1: 6078925.99,</u> <u>x2: 694489.00,</u> <u>y2: 6078284.98</u>	<u>RW1</u>	<u>0,74</u>	<u>Godt økologisk</u> <u>potentiale senest 22.</u> <u>december 2027</u> <u>God kemisk tilstand</u> <u>senest 22. december</u> <u>2021</u>
<u>o2984</u>	<u>Kommune(r):</u> <u>Guldborgsund</u> <u>Navn:</u> <u>AVL,14F</u>	<u>x1: 680337.68,</u> <u>y1: 6088241.97,</u> <u>x2: 679798.10,</u> <u>y2: 6091445.48</u>	<u>RW2</u>	<u>3,97</u>	<u>Godt økologisk</u> <u>potentiale senest 22.</u> <u>december 2027</u> <u>God kemisk tilstand</u> <u>senest 22. december</u> <u>2021</u>
<u>c00394</u>	<u>Kommune(r):</u> <u>Næstved</u> <u>Navn:</u> <u>T.T.FLADSÅ</u>	<u>x1: 687351.56,</u> <u>y1: 6122723.98,</u> <u>x2: 688218.61,</u> <u>y2: 6123634.03</u>	<u>RW2</u>	<u>1,39</u>	<u>Godt økologisk</u> <u>potentiale senest 22.</u> <u>december 2021</u> <u>God kemisk tilstand</u>

					<u>senest 22. december 2021</u>
<u>c00040</u>	<u>Kommune(r):</u> <u>Køge</u> <u>Navn:</u> <u>Ellebæk Syd, typ 2</u>	<u>x1: 701126.29,</u> <u>y1: 6150053.04,</u> <u>x2: 698966.87,</u> <u>y2: 6148513.99</u>	<u>RW2</u>	<u>3</u>	<u>Godt økologisk potentiale senest 22. december 2027</u> <u>God kemisk tilstand senest 22. december 2021</u>
<u>o1504 a</u>	<u>Kommune(r):</u> <u>Kalundborg</u> <u>Navn:</u> <u>Vestre Landkanal, typ 2</u>	<u>x1: 633091.81,</u> <u>y1: 6179214.94,</u> <u>x2: 632555.42,</u> <u>y2: 6179670.66</u>	<u>RW2</u>	<u>0,82</u>	<u>Godt økologisk potentiale senest 22. december 2021</u> <u>God kemisk tilstand senest 22. december 2021</u>
<u>o3014</u>	<u>Kommune(r):</u> <u>Næstved</u> <u>Navn:</u> <u>Møllerende / Bjørnebæk</u>	<u>x1: 661400.64,</u> <u>y1: 6119372.44,</u> <u>x2: 661523.28,</u> <u>y2: 6119509.10</u>	<u>RW2</u>	<u>0,2</u>	<u>Godt økologisk potentiale senest 22. december 2027</u> <u>God kemisk tilstand senest 22. december 2021</u>
<u>o2972</u>	<u>Kommune(r):</u> <u>Lolland</u> <u>Navn:</u> <u>BRANDERSLEV Å,20L</u>	<u>x1: 635854.49,</u> <u>y1: 6080727.28,</u> <u>x2: 633452.59,</u> <u>y2: 6079833.99</u>	<u>RW2</u>	<u>2,82</u>	<u>Godt økologisk potentiale senest 22. december 2027</u> <u>God kemisk tilstand senest 22. december 2021</u>
<u>o3117</u>	<u>Kommune(r):</u> <u>Hillerød</u> <u>Navn:</u> <u>Æbelholt Å, typ 2</u>	<u>x1: 699094.42,</u> <u>y1: 6204800.91,</u> <u>x2: 698176.44,</u> <u>y2: 6205914.25</u>	<u>RW2</u>	<u>1,77</u>	<u>Godt økologisk potentiale senest 22. december 2027</u> <u>God kemisk tilstand senest 22. december 2021</u>
<u>nyk 2.5 1098</u>	<u>Kommune(r):</u> <u>Næstved</u> <u>Navn:</u> <u>HARRESTED Å,3</u>	<u>x1: 665367.87,</u> <u>y1: 6128742.49,</u> <u>x2: 664948.69,</u> <u>y2: 6129281.98</u>	<u>RW2</u>	<u>0,75</u>	<u>Godt økologisk potentiale senest 22. december 2027</u> <u>God kemisk tilstand senest 22. december 2021</u>
<u>o4932 y</u>	<u>Kommune(r):</u> <u>Kalundborg</u> <u>Navn:</u> <u>33-1</u>	<u>x1: 635142.62,</u> <u>y1: 6167812.41,</u> <u>x2: 634140.79,</u> <u>y2: 6168192.66,</u> <u>x3: 634263.15,</u> <u>y3: 6168350.87,</u> <u>x4: 634140.79,</u> <u>y4: 6168192.66,</u> <u>x5: 634140.79,</u> <u>y5: 6168192.66,</u>	<u>RW1</u>	<u>2,16</u>	<u>Godt økologisk potentiale senest 22. december 2027</u> <u>God kemisk tilstand senest 22. december 2021</u>

		x6: 633752.00, y6: 6167765.03			
<u>o2967</u>	Kommune(r): <u>Lolland</u> Navn: <u>RYDE Å,7L</u>	x1: 646142.18, y1: 6073202.99, x2: 640127.12, y2: 6075005.00	<u>RW2</u>	<u>8,26</u>	<u>Godt økologisk potentiale senest 22. december 2021</u> <u>God kemisk tilstand senest 22. december 2021</u>
<u>c00614</u>	Kommune(r): <u>Næstved</u> Navn: <u>EVEGRØFT,9</u>	x1: 673169.31, y1: 6122239.33, x2: 671402.95, y2: 6126090.80	<u>RW1</u>	<u>4,58</u>	<u>Godt økologisk potentiale senest 22. december 2027</u> <u>God kemisk tilstand senest 22. december 2021</u>
<u>o2342 b</u>	Kommune(r): <u>Halsnæs</u> Navn: <u>Arrenakke Å, typ 1</u>	x1: 687766.35, y1: 6209653.58, x2: 687123.14, y2: 6208282.44	<u>RW1</u>	<u>1,7</u>	<u>Godt økologisk potentiale senest 22. december 2021</u> <u>God kemisk tilstand senest 22. december 2021</u>
<u>o3090</u>	Kommune(r): <u>Frederikssund</u> Navn: <u>Dybemosen, typ 2</u>	x1: 688116.57, y1: 6182955.58, x2: 688841.05, y2: 6183857.30	<u>RW2</u>	<u>1,31</u>	<u>Godt økologisk potentiale senest 22. december 2021</u> <u>God kemisk tilstand senest 22. december 2021</u>
<u>o1515</u>	Kommune(r): <u>Odsherred</u> Navn: <u>Sidinge Fjords Nordkanal, typ</u>	x1: 666879.99, y1: 6189091.41, x2: 665038.27, y2: 6190562.58	<u>RW2</u>	<u>2,7</u>	<u>Godt økologisk potentiale senest 22. december 2021</u> <u>God kemisk tilstand senest 22. december 2021</u>
<u>o4897 y</u>	Kommune(r): <u>Holbæk</u> Navn: <u>Rusrenden, typ 1</u>	x1: 667010.40, y1: 6166551.42, x2: 666078.73, y2: 6167490.13	<u>RW1</u>	<u>1,5</u>	<u>Godt økologisk potentiale senest 22. december 2027</u> <u>God kemisk tilstand senest 22. december 2021</u>
<u>nyk 2.6 4175</u>	Kommune(r): <u>Næstved</u> Navn: <u>SØRENDE</u>	x1: 688615.50, y1: 6117352.04, x2: 688048.03, y2: 6117390.77	<u>RW1</u>	<u>0,71</u>	<u>Godt økologisk potentiale senest 22. december 2027</u> <u>God kemisk tilstand senest 22. december 2021</u>

Tabel 4.2. Miljømål for kunstige eller stærkt modificerede overfladevandområder - søer

Nummer	Navn og kommune(r)	Afgrænsede koordinater	Type	Areal (ha)	Miljømål
801	Kommune(r): København Navn: Fæstningskanalen Nord	x1: 716031.38, y1: 6176990.33	LWTYPE9	11,2	Godt økologisk potentiale efter 22. december 2027 God kemisk tilstand senest 22. december 2027

Anvendt koordinatsystem: EPSG:25832

5. Miljømål for grundvandsforekomster

Miljømål for grundvandsforekomster findes i tabel 5.1. og 5.2. I tabellerne er angivet de enkelte grundvandsforekomsters EU vandområde ID, type, afgrænsende koordinater (x- og y-koordinater angivet i UTM X EUREF89 32N, z-koordinater angivet i DVR90-koter (m)) og miljømål.

Det fremgår af fjerde kolonne i tabel 5.1. og tabel 5.2. om grundvandsforekomsten er udpeget som drikkevandsforekomst.

Grundvandsforekomstens til enhver tid aktuelle tilstand skal beskyttes mod forringelse, jf. § 7, stk. 2, nr. 1, i lov om vandplanlægning. Resultatet af [Styrelsen for Grøn Arealomlægning og Vandmiljø](#) ~~Miljøstyrelsen~~ seneste klassificering af tilstanden i henhold til bekendtgørelse om overvågning af overfladevandets, grundvandets og beskyttede områders tilstand og om naturovervågning af internationale naturbeskyttelsesområder, kan ses på MiljøGIS, hvortil der er adgang fra [Styrelsen for Grøn Arealomlægning og Vandmiljø](#) ~~Miljøstyrelsen~~ hjemmeside.

En grundvandsforekomst opfylder det konkret fastlagte miljømål, når grundvandsforekomstens aktuelle tilstand kan klassificeres med en tilstandsklasse, jf. bekendtgørelse om overvågning af overfladevandets, grundvandets og beskyttede områders tilstand og om naturovervågning af internationale naturbeskyttelsesområder, der mindst svarer til det fastlagte mål.

Tabel 5.1. Miljømål for grundvandsforekomster

<u>Nummer</u>	<u>Type</u>	<u>Afgrænsede koordinater</u>	<u>Udpeget som drikkevandsforekomst</u>	<u>Miljømål</u>
DK204 dkms 3179 ks	Terrænnær grundvandsforekomst	x1: 685149.999, y1: 6149650.00, z1: 27.074	Ja	God kemisk tilstand senest 22. december 2021 God kvantitativ tilstand senest 22. december 2021
DK203 dkms 3066 ks	Terrænnær grundvandsforekomst	x1: 715800.000, y1: 6201549.99, z1: 21.853	Ja	God kemisk tilstand senest 22. december 2021 God kvantitativ

				<u>tilstand senest 22. december 2021</u>
<u>DK201 dkms 3442 ks</u>	<u>Dyb grundvandsforekomst</u>	<u>x1: 649350.000,</u> <u>y1: 6163400.00,</u> <u>z1: -3.512</u>	<u>Ja</u>	<u>God kemisk tilstand senest 22. december 2021</u> <u>God kvantitativ tilstand senest 22. december 2021</u>
<u>DK206 dkms 3252 ks</u>	<u>Terrænnær grundvandsforekomst</u>	<u>x1: 719800.000,</u> <u>y1: 6096049.99,</u> <u>z1: 5.606</u>	<u>Ja</u>	<u>God kemisk tilstand senest 22. december 2021</u> <u>God kvantitativ tilstand senest 22. december 2021</u>
<u>DK205 dkms 3480 ks</u>	<u>Terrænnær grundvandsforekomst</u>	<u>x1: 638749.999,</u> <u>y1: 6123900.00,</u> <u>z1: -13.229</u>	<u>Nej</u>	<u>God kemisk tilstand senest 22. december 2021</u> <u>God kvantitativ tilstand senest 22. december 2021</u>
<u>DK205 dkms 3190 ks</u>	<u>Terrænnær grundvandsforekomst</u>	<u>x1: 672000.000,</u> <u>y1: 6144150.00,</u> <u>z1: 15.828</u>	<u>Nej</u>	<u>God kemisk tilstand senest 22. december 2021</u> <u>God kvantitativ tilstand senest 22. december 2021</u>
<u>DK205 dkms 3227 ks</u>	<u>Terrænnær grundvandsforekomst</u>	<u>x1: 683950.000,</u> <u>y1: 6125549.99,</u> <u>z1: 72.887</u>	<u>Ja</u>	<u>God kemisk tilstand senest 22. december 2021</u> <u>God kvantitativ tilstand senest 22. december 2021</u>
<u>DK202 dkms 3528 ks</u>	<u>Dyb grundvandsforekomst</u>	<u>x1: 686950.000,</u> <u>y1: 6209000.00,</u> <u>z1: -40.177</u>	<u>Ja</u>	<u>God kemisk tilstand senest 22. december 2021</u> <u>God kvantitativ tilstand senest 22. december 2021</u>
<u>DK205 dkms 3466 ks</u>	<u>Terrænnær grundvandsforekomst</u>	<u>x1: 673999.999,</u> <u>y1: 6140799.99,</u> <u>z1: 9.644</u>	<u>Ja</u>	<u>God kemisk tilstand senest 22. december 2021</u> <u>God kvantitativ tilstand senest 22. december 2021</u>
<u>DK202 dkms 3122 ks</u>	<u>Terrænnær grundvandsforekomst</u>	<u>x1: 664050.000,</u> <u>y1: 6175949.99,</u> <u>z1: 5.976</u>	<u>Ja</u>	<u>God kemisk tilstand senest 22. december 2021</u>

				<u>God kvantitativ tilstand senest 22. december 2021</u>
<u>DK205 dkms 3220 ks</u>	<u>Terrænnær grundvandsforekomst</u>	<u>x1: 685899.999,</u> <u>y1: 6128149.99,</u> <u>z1: 96.922</u>	<u>Ja</u>	<u>God kemisk tilstand senest 22. december 2021</u> <u>God kvantitativ tilstand senest 22. december 2021</u>
<u>DK205 dkms 3354 ks</u>	<u>Terrænnær grundvandsforekomst</u>	<u>x1: 683199.999,</u> <u>y1: 6133050.00,</u> <u>z1: 15.521</u>	<u>Ja</u>	<u>God kemisk tilstand senest 22. december 2021</u> <u>God kvantitativ tilstand senest 22. december 2021</u>
<u>DK205 dkms 3339 ks</u>	<u>Terrænnær grundvandsforekomst</u>	<u>x1: 661049.999,</u> <u>y1: 6142950.00,</u> <u>z1: 28.713</u>	<u>Ja</u>	<u>God kemisk tilstand senest 22. december 2021</u> <u>God kvantitativ tilstand senest 22. december 2021</u>
<u>DK204 dkms 3627 kalk</u>	<u>Regional grundvandsforekomst</u>	<u>x1: 702094.671,</u> <u>y1: 6162350.00,</u> <u>z1: -12.1</u>	<u>Ja</u>	<u>God kemisk tilstand efter 22. december 2027</u> <u>God kvantitativ tilstand senest 22. december 2027</u>
<u>DK205 dkms 3649 ks</u>	<u>Dyb grundvandsforekomst</u>	<u>x1: 668000.000,</u> <u>y1: 6152050.00,</u> <u>z1: 1.65</u>	<u>Ja</u>	<u>God kemisk tilstand senest 22. december 2021</u> <u>God kvantitativ tilstand senest 22. december 2021</u>
<u>DK201 dkms 3444 ks</u>	<u>Dyb grundvandsforekomst</u>	<u>x1: 649999.999,</u> <u>y1: 6162099.99,</u> <u>z1: -12.338</u>	<u>Ja</u>	<u>God kemisk tilstand senest 22. december 2021</u> <u>God kvantitativ tilstand senest 22. december 2021</u>
<u>DK201 dkms 3616 ks</u>	<u>Terrænnær grundvandsforekomst</u>	<u>x1: 657250.000,</u> <u>y1: 6163150.00,</u> <u>z1: 24.766</u>	<u>Ja</u>	<u>God kemisk tilstand senest 22. december 2021</u> <u>God kvantitativ tilstand senest 22. december 2021</u>

<u>DK204 dkms 3296 ks</u>	<u>Terrænnær grundvandsforekomst</u>	<u>x1: 709549.999,</u> <u>y1: 6172949.99,</u> <u>z1: 5.936</u>	<u>Ja</u>	<u>God kemisk tilstand senest 22. december 2021</u> <u>God kvantitativ tilstand senest 22. december 2021</u>
<u>DK203 dkms 3031 ks</u>	<u>Terrænnær grundvandsforekomst</u>	<u>x1: 711299.999,</u> <u>y1: 6220850.00,</u> <u>z1: 6.138</u>	<u>Ja</u>	<u>God kemisk tilstand senest 22. december 2021</u> <u>God kvantitativ tilstand senest 22. december 2021</u>
<u>DK201 dkms 3126 ks</u>	<u>Terrænnær grundvandsforekomst</u>	<u>x1: 632150.000,</u> <u>y1: 6177149.99,</u> <u>z1: 0.971</u>	<u>Ja</u>	<u>God kemisk tilstand senest 22. december 2021</u> <u>God kvantitativ tilstand senest 22. december 2021</u>
<u>DK202 dkms 3535 ks</u>	<u>Dyb grundvandsforekomst</u>	<u>x1: 683850.000,</u> <u>y1: 6180700.00,</u> <u>z1: -36.346</u>	<u>Ja</u>	<u>God kemisk tilstand senest 22. december 2021</u> <u>God kvantitativ tilstand senest 22. december 2021</u>
<u>DK204 dkms 3310 ks</u>	<u>Terrænnær grundvandsforekomst</u>	<u>x1: 710799.999,</u> <u>y1: 6166700.00,</u> <u>z1: -8.039</u>	<u>Nej</u>	<u>God kemisk tilstand senest 22. december 2021</u> <u>God kvantitativ tilstand senest 22. december 2021</u>
<u>DK202 dkms 3300 ks</u>	<u>Terrænnær grundvandsforekomst</u>	<u>x1: 694399.999,</u> <u>y1: 6171799.99,</u> <u>z1: -3.039</u>	<u>Ja</u>	<u>God kemisk tilstand senest 22. december 2021</u> <u>God kvantitativ tilstand senest 22. december 2021</u>
<u>DK202 dkms 3090 ks</u>	<u>Terrænnær grundvandsforekomst</u>	<u>x1: 697899.999,</u> <u>y1: 6187549.99,</u> <u>z1: 24.015</u>	<u>Ja</u>	<u>God kemisk tilstand efter 22. december 2027</u> <u>God kvantitativ tilstand senest 22. december 2021</u>
<u>DK204 dkms 3335 ks</u>	<u>Terrænnær grundvandsforekomst</u>	<u>x1: 695099.999,</u> <u>y1: 6145450.00,</u> <u>z1: 28.485</u>	<u>Ja</u>	<u>God kemisk tilstand senest 22. december 2021</u> <u>God kvantitativ</u>

				<u>tilstand senest 22. december 2021</u>
<u>DK203 dkms 3529 ks</u>	<u>Dyb grundvandsforekomst</u>	<u>x1: 683200.000,</u> <u>y1: 6207699.99,</u> <u>z1: -31.042</u>	<u>Ja</u>	<u>God kemisk tilstand senest 22. december 2021</u> <u>God kvantitativ tilstand senest 22. december 2021</u>
<u>DK201 dkms 3540 ks</u>	<u>Dyb grundvandsforekomst</u>	<u>x1: 631000.000,</u> <u>y1: 6167549.99,</u> <u>z1: -25.465</u>	<u>Nej</u>	<u>God kemisk tilstand senest 22. december 2021</u> <u>God kvantitativ tilstand senest 22. december 2021</u>
<u>DK205 dkms 3506 ks</u>	<u>Terrænnær grundvandsforekomst</u>	<u>x1: 639749.999,</u> <u>y1: 6091700.00,</u> <u>z1: -15.811</u>	<u>Nej</u>	<u>God kemisk tilstand senest 22. december 2021</u> <u>God kvantitativ tilstand senest 22. december 2021</u>
<u>DK205 dkms 3561 ks</u>	<u>Dyb grundvandsforekomst</u>	<u>x1: 667949.999,</u> <u>y1: 6118299.99,</u> <u>z1: -39.544</u>	<u>Ja</u>	<u>God kemisk tilstand senest 22. december 2021</u> <u>God kvantitativ tilstand senest 22. december 2021</u>
<u>DK202 dkms 3099 ks</u>	<u>Terrænnær grundvandsforekomst</u>	<u>x1: 712800.000,</u> <u>y1: 6185749.99,</u> <u>z1: 29.38</u>	<u>Ja</u>	<u>God kemisk tilstand senest 22. december 2021</u> <u>God kvantitativ tilstand senest 22. december 2021</u>
<u>DK202 dkms 3149 ks</u>	<u>Terrænnær grundvandsforekomst</u>	<u>x1: 696600.000,</u> <u>y1: 6163650.00,</u> <u>z1: 33.854</u>	<u>Ja</u>	<u>God kemisk tilstand senest 22. december 2021</u> <u>God kvantitativ tilstand senest 22. december 2021</u>
<u>DK205 dkms 3549 ks</u>	<u>Dyb grundvandsforekomst</u>	<u>x1: 677850.000,</u> <u>y1: 6139850.00,</u> <u>z1: -5.498</u>	<u>Ja</u>	<u>God kemisk tilstand senest 22. december 2021</u> <u>God kvantitativ tilstand senest 22. december 2021</u>
<u>DK205 dkms 3202 ks</u>	<u>Terrænnær grundvandsforekomst</u>	<u>x1: 671849.999,</u> <u>y1: 6140950.00,</u> <u>z1: 41.619</u>	<u>Ja</u>	<u>God kemisk tilstand senest 22. december 2021</u>

				<u>God kvantitativ tilstand senest 22. december 2021</u>
<u>DK205 dkms 3525 ks</u>	<u>Terrænnær grundvandsforekomst</u>	<u>x1: 679250.000,</u> <u>y1: 6065050.00,</u> <u>z1: -11.86</u>	<u>Nej</u>	<u>God kemisk tilstand senest 22. december 2021</u> <u>God kvantitativ tilstand senest 22. december 2021</u>
<u>DK202 dkms 3127 ks</u>	<u>Terrænnær grundvandsforekomst</u>	<u>x1: 661400.000,</u> <u>y1: 6173700.00,</u> <u>z1: 3.953</u>	<u>Ja</u>	<u>God kemisk tilstand senest 22. december 2021</u> <u>God kvantitativ tilstand senest 22. december 2021</u>
<u>DK205 dkms 3197 ks</u>	<u>Terrænnær grundvandsforekomst</u>	<u>x1: 682199.999,</u> <u>y1: 6141700.00,</u> <u>z1: 21.642</u>	<u>Ja</u>	<u>God kemisk tilstand senest 22. december 2021</u> <u>God kvantitativ tilstand senest 22. december 2021</u>
<u>DK205 dkms 3410 ks</u>	<u>Terrænnær grundvandsforekomst</u>	<u>x1: 685549.999,</u> <u>y1: 6061949.99,</u> <u>z1: -8.153</u>	<u>Ja</u>	<u>God kemisk tilstand senest 22. december 2021</u> <u>God kvantitativ tilstand senest 22. december 2021</u>
<u>DK201 dkms 3161 ks</u>	<u>Terrænnær grundvandsforekomst</u>	<u>x1: 641499.999,</u> <u>y1: 6155599.99,</u> <u>z1: 3.577</u>	<u>Ja</u>	<u>God kemisk tilstand senest 22. december 2021</u> <u>God kvantitativ tilstand senest 22. december 2021</u>
<u>DK204 dkms 3447 ks</u>	<u>Dyb grundvandsforekomst</u>	<u>x1: 694249.999,</u> <u>y1: 6161049.99,</u> <u>z1: -6.173</u>	<u>Ja</u>	<u>God kemisk tilstand senest 22. december 2021</u> <u>God kvantitativ tilstand senest 22. december 2021</u>
<u>DK202 dkms 3121 ks</u>	<u>Terrænnær grundvandsforekomst</u>	<u>x1: 679100.000,</u> <u>y1: 6176099.99,</u> <u>z1: 10.924</u>	<u>Ja</u>	<u>God kemisk tilstand senest 22. december 2021</u> <u>God kvantitativ tilstand senest 22. december 2021</u>

<u>DK205 dkms 3017 ks</u>	<u>Terrænnær grundvandsforekomst</u>	<u>x1: 659750.000,</u> <u>y1: 6085850.00,</u> <u>z1: -7.114</u>	<u>Ja</u>	<u>God kemisk tilstand senest 22. december 2021</u> <u>God kvantitativ tilstand senest 22. december 2021</u>
<u>DK202 dkms 3111 ks</u>	<u>Terrænnær grundvandsforekomst</u>	<u>x1: 666799.999,</u> <u>y1: 6181850.00,</u> <u>z1: 12.335</u>	<u>Ja</u>	<u>God kemisk tilstand efter 22. december 2027</u> <u>God kvantitativ tilstand senest 22. december 2021</u>
<u>DK202 dkms 3437 ks</u>	<u>Dyb grundvandsforekomst</u>	<u>x1: 680399.999,</u> <u>y1: 6166299.99,</u> <u>z1: 16.266</u>	<u>Ja</u>	<u>God kemisk tilstand senest 22. december 2021</u> <u>God kvantitativ tilstand senest 22. december 2021</u>
<u>DK202 dkms 3116 ks</u>	<u>Terrænnær grundvandsforekomst</u>	<u>x1: 652950.000,</u> <u>y1: 6177600.00,</u> <u>z1: 7.667</u>	<u>Ja</u>	<u>God kemisk tilstand senest 22. december 2021</u> <u>God kvantitativ tilstand senest 22. december 2021</u>
<u>DK205 dkms 3570 ks</u>	<u>Dyb grundvandsforekomst</u>	<u>x1: 693749.999,</u> <u>y1: 6080850.00,</u> <u>z1: -24.109</u>	<u>Ja</u>	<u>God kemisk tilstand senest 22. december 2021</u> <u>God kvantitativ tilstand senest 22. december 2021</u>
<u>DK202 dkms 3136 ks</u>	<u>Terrænnær grundvandsforekomst</u>	<u>x1: 694349.999,</u> <u>y1: 6169750.00,</u> <u>z1: 42.741</u>	<u>Ja</u>	<u>God kemisk tilstand senest 22. december 2021</u> <u>God kvantitativ tilstand senest 22. december 2021</u>
<u>DK202 dkms 3052 ks</u>	<u>Terrænnær grundvandsforekomst</u>	<u>x1: 702400.000,</u> <u>y1: 6208050.00,</u> <u>z1: 17.597</u>	<u>Ja</u>	<u>God kemisk tilstand senest 22. december 2021</u> <u>God kvantitativ tilstand senest 22. december 2021</u>
<u>DK205 dkms 3193 ks</u>	<u>Terrænnær grundvandsforekomst</u>	<u>x1: 658049.999,</u> <u>y1: 6144300.00,</u> <u>z1: 45.452</u>	<u>Ja</u>	<u>God kemisk tilstand senest 22. december 2021</u> <u>God kvantitativ</u>

				<u>tilstand senest 22. december 2021</u>
<u>DK202 dkms 3119 ks</u>	<u>Terrænnær grundvandsforekomst</u>	<u>x1: 680599.999, y1: 6177849.99, z1: 20.581</u>	<u>Ja</u>	<u>God kemisk tilstand senest 22. december 2021</u> <u>God kvantitativ tilstand senest 22. december 2021</u>
<u>DK205 dkms 3379 ks</u>	<u>Terrænnær grundvandsforekomst</u>	<u>x1: 679249.999, y1: 6112250.00, z1: -4.785</u>	<u>Ja</u>	<u>God kemisk tilstand senest 22. december 2021</u> <u>God kvantitativ tilstand senest 22. december 2021</u>
<u>DK205 dkms 3370 ks</u>	<u>Terrænnær grundvandsforekomst</u>	<u>x1: 656749.999, y1: 6123449.99, z1: 2.875</u>	<u>Ja</u>	<u>God kemisk tilstand senest 22. december 2021</u> <u>God kvantitativ tilstand senest 22. december 2021</u>
<u>DK202 dkms 3429 ks</u>	<u>Terrænnær grundvandsforekomst</u>	<u>x1: 693749.999, y1: 6174050.00, z1: -14.047</u>	<u>Ja</u>	<u>God kemisk tilstand senest 22. december 2021</u> <u>God kvantitativ tilstand senest 22. december 2021</u>
<u>DK202 dkms 3056 ks</u>	<u>Terrænnær grundvandsforekomst</u>	<u>x1: 705150.000, y1: 6203550.00, z1: 20.122</u>	<u>Ja</u>	<u>God kemisk tilstand senest 22. december 2021</u> <u>God kvantitativ tilstand senest 22. december 2021</u>
<u>DK204 dkms 3453 ks</u>	<u>Terrænnær grundvandsforekomst</u>	<u>x1: 685500.000, y1: 6150150.00, z1: 10.406</u>	<u>Ja</u>	<u>God kemisk tilstand senest 22. december 2021</u> <u>God kvantitativ tilstand senest 22. december 2021</u>
<u>DK205 dkms 3408 ks</u>	<u>Terrænnær grundvandsforekomst</u>	<u>x1: 636250.000, y1: 6077599.99, z1: -17.077</u>	<u>Nej</u>	<u>God kemisk tilstand senest 22. december 2021</u> <u>God kvantitativ tilstand senest 22. december 2021</u>
<u>DK202 dkms 3018 ks</u>	<u>Terrænnær grundvandsforekomst</u>	<u>x1: 692050.000, y1: 6171050.00, z1: -15.978</u>	<u>Ja</u>	<u>God kemisk tilstand senest 22. december 2021</u>

				<u>God kvantitativ tilstand senest 22. december 2021</u>
<u>DK205 dkms 3365 ks</u>	<u>Terrænnær grundvandsforekomst</u>	<u>x1: 643049.999,</u> <u>y1: 6125649.99,</u> <u>z1: -5.571</u>	<u>Ja</u>	<u>God kemisk tilstand senest 22. december 2021</u> <u>God kvantitativ tilstand senest 22. december 2021</u>
<u>DK205 dkms 3277 ks</u>	<u>Terrænnær grundvandsforekomst</u>	<u>x1: 690900.000,</u> <u>y1: 6056550.00,</u> <u>z1: -1.357</u>	<u>Ja</u>	<u>God kemisk tilstand senest 22. december 2021</u> <u>God kvantitativ tilstand senest 22. december 2021</u>
<u>DK205 dkms 3175 ks</u>	<u>Terrænnær grundvandsforekomst</u>	<u>x1: 674400.000,</u> <u>y1: 6152750.00,</u> <u>z1: 29.722</u>	<u>Ja</u>	<u>God kemisk tilstand senest 22. december 2021</u> <u>God kvantitativ tilstand senest 22. december 2021</u>
<u>DK205 dkms 3400 ks</u>	<u>Terrænnær grundvandsforekomst</u>	<u>x1: 683500.000,</u> <u>y1: 6081650.00,</u> <u>z1: -0.283</u>	<u>Nej</u>	<u>God kemisk tilstand senest 22. december 2021</u> <u>God kvantitativ tilstand senest 22. december 2021</u>
<u>DK202 dkms 3652 ks</u>	<u>Terrænnær grundvandsforekomst</u>	<u>x1: 668153.944,</u> <u>y1: 6172050.00,</u> <u>z1: -31.477</u>	<u>Ja</u>	<u>God kemisk tilstand senest 22. december 2021</u> <u>God kvantitativ tilstand senest 22. december 2021</u>
<u>DK205 dkms 3384 ks</u>	<u>Terrænnær grundvandsforekomst</u>	<u>x1: 650600.000,</u> <u>y1: 6100850.00,</u> <u>z1: -10.92</u>	<u>Nej</u>	<u>God kemisk tilstand senest 22. december 2021</u> <u>God kvantitativ tilstand senest 22. december 2021</u>
<u>DK204 dkms 3303 ks</u>	<u>Terrænnær grundvandsforekomst</u>	<u>x1: 723100.000,</u> <u>y1: 6170199.99,</u> <u>z1: -5.591</u>	<u>Nej</u>	<u>God kemisk tilstand senest 22. december 2021</u> <u>God kvantitativ tilstand senest 22. december 2021</u>

<u>DK204 dkms 3293 ks</u>	<u>Terrænnær grundvandsforekomst</u>	<u>x1: 717300.000,</u> <u>y1: 6173649.99,</u> <u>z1: 3.888</u>	<u>Ja</u>	<u>God kemisk tilstand senest 22. december 2021</u> <u>God kvantitativ tilstand senest 22. december 2021</u>
<u>DK202 dkms 3075 ks</u>	<u>Terrænnær grundvandsforekomst</u>	<u>x1: 695849.999,</u> <u>y1: 6194050.00,</u> <u>z1: 21.781</u>	<u>Ja</u>	<u>God kemisk tilstand senest 22. december 2021</u> <u>God kvantitativ tilstand senest 22. december 2021</u>
<u>DK206 dkms 3503 ks</u>	<u>Terrænnær grundvandsforekomst</u>	<u>x1: 711000.000,</u> <u>y1: 6094100.00,</u> <u>z1: -7.035</u>	<u>Ja</u>	<u>God kemisk tilstand senest 22. december 2021</u> <u>God kvantitativ tilstand senest 22. december 2021</u>
<u>DK202 dkms 3412 ks</u>	<u>Dyb grundvandsforekomst</u>	<u>x1: 681599.999,</u> <u>y1: 6204599.99,</u> <u>z1: -21.294</u>	<u>Ja</u>	<u>God kemisk tilstand senest 22. december 2021</u> <u>God kvantitativ tilstand senest 22. december 2021</u>
<u>DK206 dkms 3276 ks</u>	<u>Terrænnær grundvandsforekomst</u>	<u>x1: 673099.999,</u> <u>y1: 6060849.99,</u> <u>z1: 1.01</u>	<u>Nej</u>	<u>God kemisk tilstand senest 22. december 2021</u> <u>God kvantitativ tilstand senest 22. december 2021</u>
<u>DK206 dkms 3278 ks</u>	<u>Terrænnær grundvandsforekomst</u>	<u>x1: 689500.000,</u> <u>y1: 6051350.00,</u> <u>z1: -2.817</u>	<u>Nej</u>	<u>God kemisk tilstand senest 22. december 2021</u> <u>God kvantitativ tilstand senest 22. december 2021</u>
<u>DK206 dkms 3266 ks</u>	<u>Terrænnær grundvandsforekomst</u>	<u>x1: 653550.000,</u> <u>y1: 6070500.00,</u> <u>z1: -2.394</u>	<u>Ja</u>	<u>God kemisk tilstand senest 22. december 2021</u> <u>God kvantitativ tilstand senest 22. december 2021</u>
<u>DK205 dkms 3553 ks</u>	<u>Dyb grundvandsforekomst</u>	<u>x1: 634649.999,</u> <u>y1: 6137099.99,</u> <u>z1: -34.41</u>	<u>Nej</u>	<u>God kemisk tilstand senest 22. december 2021</u> <u>God kvantitativ</u>

				<u>tilstand senest 22. december 2021</u>
<u>DK206 dkms 3274 ks</u>	<u>Terrænnær grundvandsforekomst</u>	<u>x1: 657250.000,</u> <u>y1: 6062550.00,</u> <u>z1: -3.279</u>	<u>Nej</u>	<u>God kemisk tilstand senest 22. december 2021</u> <u>God kvantitativ tilstand senest 22. december 2021</u>
<u>DK205 dkms 3235 ks</u>	<u>Terrænnær grundvandsforekomst</u>	<u>x1: 680499.999,</u> <u>y1: 6120600.00,</u> <u>z1: 21.027</u>	<u>Ja</u>	<u>God kemisk tilstand senest 22. december 2021</u> <u>God kvantitativ tilstand senest 22. december 2021</u>
<u>DK205 dkms 3572 ks</u>	<u>Dyb grundvandsforekomst</u>	<u>x1: 689100.000,</u> <u>y1: 6075849.99,</u> <u>z1: -26.107</u>	<u>Ja</u>	<u>God kemisk tilstand senest 22. december 2021</u> <u>God kvantitativ tilstand senest 22. december 2021</u>
<u>DK202 dkms 3141 ks</u>	<u>Terrænnær grundvandsforekomst</u>	<u>x1: 680950.000,</u> <u>y1: 6169150.00,</u> <u>z1: 51.039</u>	<u>Ja</u>	<u>God kemisk tilstand senest 22. december 2021</u> <u>God kvantitativ tilstand senest 22. december 2021</u>
<u>DK203 dkms 3030 ks</u>	<u>Terrænnær grundvandsforekomst</u>	<u>x1: 700300.000,</u> <u>y1: 6221750.00,</u> <u>z1: 17.652</u>	<u>Ja</u>	<u>God kemisk tilstand senest 22. december 2021</u> <u>God kvantitativ tilstand senest 22. december 2021</u>
<u>DK206 dkms 3392 ks</u>	<u>Terrænnær grundvandsforekomst</u>	<u>x1: 691450.000,</u> <u>y1: 6093349.99,</u> <u>z1: -2.223</u>	<u>Nej</u>	<u>God kemisk tilstand senest 22. december 2021</u> <u>God kvantitativ tilstand senest 22. december 2021</u>
<u>DK203 dkms 3050 ks</u>	<u>Terrænnær grundvandsforekomst</u>	<u>x1: 711900.000,</u> <u>y1: 6205900.00,</u> <u>z1: 20.988</u>	<u>Ja</u>	<u>God kemisk tilstand senest 22. december 2021</u> <u>God kvantitativ tilstand senest 22. december 2021</u>
<u>DK205 dkms 3010 ks</u>	<u>Dyb grundvandsforekomst</u>	<u>x1: 649300.000,</u> <u>y1: 6147450.00,</u> <u>z1: -23.938</u>	<u>Ja</u>	<u>God kemisk tilstand efter 22. december 2027</u>

				<u>God kvantitativ tilstand senest 22. december 2021</u>
<u>DK205 dkms 3218 ks</u>	<u>Terrænnær grundvandsforekomst</u>	<u>x1: 677100.000,</u> <u>y1: 6129050.00,</u> <u>z1: 47.831</u>	<u>Ja</u>	<u>God kemisk tilstand senest 22. december 2021</u> <u>God kvantitativ tilstand senest 22. december 2021</u>
<u>DK204 dkms 3171 ks</u>	<u>Terrænnær grundvandsforekomst</u>	<u>x1: 694799.999,</u> <u>y1: 6153449.99,</u> <u>z1: 18.028</u>	<u>Ja</u>	<u>God kemisk tilstand efter 22. december 2027</u> <u>God kvantitativ tilstand senest 22. december 2021</u>
<u>DK201 dkms 3630 ks</u>	<u>Terrænnær grundvandsforekomst</u>	<u>x1: 629350.000,</u> <u>y1: 6175549.99,</u> <u>z1: -10.009</u>	<u>Ja</u>	<u>God kemisk tilstand efter 22. december 2027</u> <u>God kvantitativ tilstand senest 22. december 2021</u>
<u>DK202 dkms 3155 ks</u>	<u>Terrænnær grundvandsforekomst</u>	<u>x1: 683949.999,</u> <u>y1: 6158900.00,</u> <u>z1: 58.735</u>	<u>Ja</u>	<u>God kemisk tilstand senest 22. december 2021</u> <u>God kvantitativ tilstand senest 22. december 2021</u>
<u>DK205 dkms 3345 ks</u>	<u>Terrænnær grundvandsforekomst</u>	<u>x1: 642300.000,</u> <u>y1: 6140450.00,</u> <u>z1: -1.27</u>	<u>Ja</u>	<u>God kemisk tilstand senest 22. december 2021</u> <u>God kvantitativ tilstand senest 22. december 2021</u>
<u>DK206 dkms 3242 ks</u>	<u>Terrænnær grundvandsforekomst</u>	<u>x1: 700650.000,</u> <u>y1: 6113349.99,</u> <u>z1: -0.017</u>	<u>Ja</u>	<u>God kemisk tilstand senest 22. december 2021</u> <u>God kvantitativ tilstand senest 22. december 2021</u>
<u>DK202 dkms 3077 ks</u>	<u>Terrænnær grundvandsforekomst</u>	<u>x1: 687649.999,</u> <u>y1: 6193450.00,</u> <u>z1: 14.104</u>	<u>Ja</u>	<u>God kemisk tilstand senest 22. december 2021</u> <u>God kvantitativ tilstand senest 22. december 2021</u>

<u>DK205 dkms 3621 kalk</u>	<u>Dyb grundvandsforekomst</u>	<u>x1: 648649.999,</u> <u>y1: 6149450.00,</u> <u>z1: -63.401</u>	<u>Ja</u>	<u>God kemisk tilstand</u> <u>senest 22. december</u> <u>2021</u> <u>God kvantitativ</u> <u>tilstand senest 22.</u> <u>december 2021</u>
<u>DK205 dkms 3366 ks</u>	<u>Terrænnær grundvandsforekomst</u>	<u>x1: 652499.999,</u> <u>y1: 6125350.00,</u> <u>z1: 0.454</u>	<u>Ja</u>	<u>God kemisk tilstand</u> <u>senest 22. december</u> <u>2021</u> <u>God kvantitativ</u> <u>tilstand senest 22.</u> <u>december 2021</u>
<u>DK205 dkms 3355 ks</u>	<u>Terrænnær grundvandsforekomst</u>	<u>x1: 637849.999,</u> <u>y1: 6132450.00,</u> <u>z1: -5.545</u>	<u>Nej</u>	<u>God kemisk tilstand</u> <u>senest 22. december</u> <u>2021</u> <u>God kvantitativ</u> <u>tilstand senest 22.</u> <u>december 2021</u>
<u>DK205 dkms 3614 kalk</u>	<u>Regional grundvandsforekomst</u>	<u>x1: 690000.000,</u> <u>y1: 6075000.00,</u> <u>z1: -46.221</u>	<u>Ja</u>	<u>God kemisk tilstand</u> <u>efter 22. december</u> <u>2027</u> <u>God kvantitativ</u> <u>tilstand senest 22.</u> <u>december 2027</u>
<u>DK205 dkms 3382 ks</u>	<u>Terrænnær grundvandsforekomst</u>	<u>x1: 677999.999,</u> <u>y1: 6107550.00,</u> <u>z1: -5.208</u>	<u>Nej</u>	<u>God kemisk tilstand</u> <u>senest 22. december</u> <u>2021</u> <u>God kvantitativ</u> <u>tilstand senest 22.</u> <u>december 2021</u>
<u>DK203 dkms 3064 ks</u>	<u>Terrænnær grundvandsforekomst</u>	<u>x1: 711799.999,</u> <u>y1: 6201549.99,</u> <u>z1: 37.919</u>	<u>Ja</u>	<u>God kemisk tilstand</u> <u>senest 22. december</u> <u>2021</u> <u>God kvantitativ</u> <u>tilstand senest 22.</u> <u>december 2021</u>
<u>DK205 dkms 3250 ks</u>	<u>Terrænnær grundvandsforekomst</u>	<u>x1: 688649.999,</u> <u>y1: 6099250.00,</u> <u>z1: 18.287</u>	<u>Ja</u>	<u>God kemisk tilstand</u> <u>senest 22. december</u> <u>2021</u> <u>God kvantitativ</u> <u>tilstand senest 22.</u> <u>december 2021</u>
<u>DK201 dkms 3120 ks</u>	<u>Terrænnær grundvandsforekomst</u>	<u>x1: 644949.999,</u> <u>y1: 6177449.99,</u> <u>z1: 11.636</u>	<u>Ja</u>	<u>God kemisk tilstand</u> <u>senest 22. december</u> <u>2021</u> <u>God kvantitativ</u>

				<u>tilstand senest 22. december 2021</u>
<u>DK205 dkms 3486 ks</u>	<u>Terrænnær grundvandsforekomst</u>	<u>x1: 662950.000,</u> <u>y1: 6122250.00,</u> <u>z1: -10.571</u>	<u>Nej</u>	<u>God kemisk tilstand senest 22. december 2021</u> <u>God kvantitativ tilstand senest 22. december 2021</u>
<u>DK205 dkms 3547 ks</u>	<u>Dyb grundvandsforekomst</u>	<u>x1: 637999.999,</u> <u>y1: 6150400.00,</u> <u>z1: -27.762</u>	<u>Ja</u>	<u>God kemisk tilstand senest 22. december 2021</u> <u>God kvantitativ tilstand senest 22. december 2021</u>
<u>DK205 dkms 3209 ks</u>	<u>Terrænnær grundvandsforekomst</u>	<u>x1: 675799.999,</u> <u>y1: 6136749.99,</u> <u>z1: 44.779</u>	<u>Ja</u>	<u>God kemisk tilstand senest 22. december 2021</u> <u>God kvantitativ tilstand senest 22. december 2021</u>
<u>DK202 dkms 3422 ks</u>	<u>Terrænnær grundvandsforekomst</u>	<u>x1: 689400.000,</u> <u>y1: 6187199.99,</u> <u>z1: -6.383</u>	<u>Ja</u>	<u>God kemisk tilstand senest 22. december 2021</u> <u>God kvantitativ tilstand senest 22. december 2021</u>
<u>DK204 dkms 3333 ks</u>	<u>Terrænnær grundvandsforekomst</u>	<u>x1: 696299.999,</u> <u>y1: 6146450.00,</u> <u>z1: 20.32</u>	<u>Ja</u>	<u>God kemisk tilstand senest 22. december 2021</u> <u>God kvantitativ tilstand senest 22. december 2021</u>
<u>DK205 dkms 3387 ks</u>	<u>Terrænnær grundvandsforekomst</u>	<u>x1: 683149.999,</u> <u>y1: 6100149.99,</u> <u>z1: -3.432</u>	<u>Ja</u>	<u>God kemisk tilstand senest 22. december 2021</u> <u>God kvantitativ tilstand senest 22. december 2021</u>
<u>DK202 dkms 3060 ks</u>	<u>Terrænnær grundvandsforekomst</u>	<u>x1: 683050.000,</u> <u>y1: 6201900.00,</u> <u>z1: 7.254</u>	<u>Nej</u>	<u>God kemisk tilstand senest 22. december 2021</u> <u>God kvantitativ tilstand senest 22. december 2021</u>
<u>DK202 dkms 3046 ks</u>	<u>Terrænnær grundvandsforekomst</u>	<u>x1: 687600.000,</u> <u>y1: 6207150.00,</u> <u>z1: -2.697</u>	<u>Nej</u>	<u>God kemisk tilstand senest 22. december 2021</u>

				<u>God kvantitativ tilstand senest 22. december 2021</u>
<u>DK202 dkms 3582 kalk</u>	<u>Dyb grundvandsforekomst</u>	<u>x1: 677949.999,</u> <u>y1: 6175149.99,</u> <u>z1: -65.182</u>	<u>Nej</u>	<u>God kemisk tilstand senest 22. december 2021</u> <u>God kvantitativ tilstand senest 22. december 2021</u>
<u>DK202 dkms 3646 ks</u>	<u>Terrænnær grundvandsforekomst</u>	<u>x1: 710380.918,</u> <u>y1: 6179850.00,</u> <u>z1: 15.388</u>	<u>Ja</u>	<u>God kemisk tilstand efter 22. december 2027</u> <u>God kvantitativ tilstand senest 22. december 2021</u>
<u>DK202 dkms 3661 ks</u>	<u>Terrænnær grundvandsforekomst</u>	<u>x1: 689150.000,</u> <u>y1: 6212950.00,</u> <u>z1: -22.609</u>	<u>Ja</u>	<u>God kemisk tilstand senest 22. december 2021</u> <u>God kvantitativ tilstand senest 22. december 2021</u>
<u>DK202 dkms 3665 ks</u>	<u>Dyb grundvandsforekomst</u>	<u>x1: 704199.999,</u> <u>y1: 6209600.00,</u> <u>z1: -15.224</u>	<u>Ja</u>	<u>God kemisk tilstand senest 22. december 2021</u> <u>God kvantitativ tilstand senest 22. december 2021</u>
<u>DK206 dkms 3497 ks</u>	<u>Terrænnær grundvandsforekomst</u>	<u>x1: 722100.000,</u> <u>y1: 6099150.00,</u> <u>z1: -5.334</u>	<u>Ja</u>	<u>God kemisk tilstand efter 22. december 2027</u> <u>God kvantitativ tilstand senest 22. december 2021</u>
<u>DK206 dkms 3504 ks</u>	<u>Terrænnær grundvandsforekomst</u>	<u>x1: 708599.999,</u> <u>y1: 6094200.00,</u> <u>z1: -5.089</u>	<u>Ja</u>	<u>God kemisk tilstand senest 22. december 2021</u> <u>God kvantitativ tilstand senest 22. december 2021</u>
<u>DK202 dkms 3414 ks</u>	<u>Dyb grundvandsforekomst</u>	<u>x1: 683149.999,</u> <u>y1: 6198800.00,</u> <u>z1: -19.128</u>	<u>Ja</u>	<u>God kemisk tilstand senest 22. december 2021</u> <u>God kvantitativ tilstand senest 22. december 2021</u>

<u>DK202 dkms 3115 ks</u>	<u>Terrænnær grundvandsforekomst</u>	<u>x1: 695649.999,</u> <u>y1: 6178999.99,</u> <u>z1: 1.785</u>	<u>Ja</u>	<u>God kemisk tilstand senest 22. december 2021</u> <u>God kvantitativ tilstand senest 22. december 2021</u>
<u>DK202 dkms 3081 ks</u>	<u>Terrænnær grundvandsforekomst</u>	<u>x1: 695950.000,</u> <u>y1: 6192049.99,</u> <u>z1: 9.512</u>	<u>Ja</u>	<u>God kemisk tilstand senest 22. december 2021</u> <u>God kvantitativ tilstand senest 22. december 2021</u>
<u>DK205 dkms 3265 ks</u>	<u>Terrænnær grundvandsforekomst</u>	<u>x1: 681850.000,</u> <u>y1: 6072999.99,</u> <u>z1: 2.152</u>	<u>Ja</u>	<u>God kemisk tilstand efter 22. december 2027</u> <u>God kvantitativ tilstand senest 22. december 2021</u>
<u>DK205 dkms 3399 ks</u>	<u>Terrænnær grundvandsforekomst</u>	<u>x1: 643399.999,</u> <u>y1: 6084700.00,</u> <u>z1: -15.279</u>	<u>Ja</u>	<u>God kemisk tilstand senest 22. december 2021</u> <u>God kvantitativ tilstand senest 22. december 2021</u>
<u>DK202 dkms 3626 kalk</u>	<u>Dyb grundvandsforekomst</u>	<u>x1: 690205.194,</u> <u>y1: 6166669.31,</u> <u>z1: -53.461</u>	<u>Ja</u>	<u>God kemisk tilstand efter 22. december 2027</u> <u>God kvantitativ tilstand senest 22. december 2021</u>
<u>DK203 dkms 3028 ks</u>	<u>Terrænnær grundvandsforekomst</u>	<u>x1: 711149.999,</u> <u>y1: 6221900.00,</u> <u>z1: 4.324</u>	<u>Ja</u>	<u>God kemisk tilstand senest 22. december 2021</u> <u>God kvantitativ tilstand senest 22. december 2021</u>
<u>DK205 dkms 3377 ks</u>	<u>Terrænnær grundvandsforekomst</u>	<u>x1: 639199.999,</u> <u>y1: 6119900.00,</u> <u>z1: -5.666</u>	<u>Ja</u>	<u>God kemisk tilstand efter 22. december 2027</u> <u>God kvantitativ tilstand senest 22. december 2021</u>
<u>DK205 dkms 3363 ks</u>	<u>Terrænnær grundvandsforekomst</u>	<u>x1: 678249.999,</u> <u>y1: 6126499.99,</u> <u>z1: 24.362</u>	<u>Ja</u>	<u>God kemisk tilstand senest 22. december 2021</u> <u>God kvantitativ</u>

				<u>tilstand senest 22. december 2021</u>
<u>DK205 dkms 3569 ks</u>	<u>Dyb grundvandsforekomst</u>	<u>x1: 687099.999,</u> <u>y1: 6086699.99,</u> <u>z1: -24.492</u>	<u>Ja</u>	<u>God kemisk tilstand senest 22. december 2021</u> <u>God kvantitativ tilstand senest 22. december 2021</u>
<u>DK206 dkms 3502 ks</u>	<u>Terrænnær grundvandsforekomst</u>	<u>x1: 705999.999,</u> <u>y1: 6095899.99,</u> <u>z1: -8.108</u>	<u>Nej</u>	<u>God kemisk tilstand senest 22. december 2021</u> <u>God kvantitativ tilstand senest 22. december 2021</u>
<u>DK202 dkms 3539 ks</u>	<u>Terrænnær grundvandsforekomst</u>	<u>x1: 689599.999,</u> <u>y1: 6171149.99,</u> <u>z1: -13.504</u>	<u>Ja</u>	<u>God kemisk tilstand senest 22. december 2021</u> <u>God kvantitativ tilstand senest 22. december 2021</u>
<u>DK202 dkms 3037 ks</u>	<u>Terrænnær grundvandsforekomst</u>	<u>x1: 691899.999,</u> <u>y1: 6215549.99,</u> <u>z1: 26.315</u>	<u>Ja</u>	<u>God kemisk tilstand senest 22. december 2021</u> <u>God kvantitativ tilstand senest 22. december 2021</u>
<u>DK205 dkms 3001 ks</u>	<u>Regional grundvandsforekomst</u>	<u>x1: 689100.000,</u> <u>y1: 6080050.00,</u> <u>z1: -22.662</u>	<u>Ja</u>	<u>God kemisk tilstand efter 22. december 2027</u> <u>God kvantitativ tilstand senest 22. december 2021</u>
<u>DK206 dkms 3005 ks</u>	<u>Terrænnær grundvandsforekomst</u>	<u>x1: 701800.000,</u> <u>y1: 6094650.00,</u> <u>z1: -6.792</u>	<u>Ja</u>	<u>God kemisk tilstand senest 22. december 2021</u> <u>God kvantitativ tilstand senest 22. december 2021</u>
<u>DK202 dkms 3426 ks</u>	<u>Terrænnær grundvandsforekomst</u>	<u>x1: 700099.999,</u> <u>y1: 6177349.99,</u> <u>z1: -2.903</u>	<u>Ja</u>	<u>God kemisk tilstand senest 22. december 2021</u> <u>God kvantitativ tilstand senest 22. december 2021</u>
<u>DK203 dkms 3628 kalk</u>	<u>Dyb grundvandsforekomst</u>	<u>x1: 714419.307,</u> <u>y1: 6204199.99,</u> <u>z1: -60.85</u>	<u>Ja</u>	<u>God kemisk tilstand efter 22. december 2027</u>

				<u>God kvantitativ tilstand senest 22. december 2027</u>
<u>DK205 dkms 3199 ks</u>	<u>Terrænnær grundvandsforekomst</u>	<u>x1: 673849.999,</u> <u>y1: 6142149.99,</u> <u>z1: 15.85</u>	<u>Ja</u>	<u>God kemisk tilstand senest 22. december 2021</u> <u>God kvantitativ tilstand senest 22. december 2021</u>
<u>DK201 dkms 3542 ks</u>	<u>Dyb grundvandsforekomst</u>	<u>x1: 633750.000,</u> <u>y1: 6166050.00,</u> <u>z1: -34.522</u>	<u>Nej</u>	<u>God kemisk tilstand senest 22. december 2021</u> <u>God kvantitativ tilstand senest 22. december 2021</u>
<u>DK204 dkms 3454 ks</u>	<u>Dyb grundvandsforekomst</u>	<u>x1: 692700.000,</u> <u>y1: 6151749.99,</u> <u>z1: 9.317</u>	<u>Ja</u>	<u>God kemisk tilstand senest 22. december 2021</u> <u>God kvantitativ tilstand senest 22. december 2021</u>
<u>DK205 dkms 3210 ks</u>	<u>Terrænnær grundvandsforekomst</u>	<u>x1: 633550.000,</u> <u>y1: 6136449.99,</u> <u>z1: -0.295</u>	<u>Nej</u>	<u>God kemisk tilstand senest 22. december 2021</u> <u>God kvantitativ tilstand senest 22. december 2021</u>
<u>DK205 dkms 3247 ks</u>	<u>Terrænnær grundvandsforekomst</u>	<u>x1: 684399.999,</u> <u>y1: 6103049.99,</u> <u>z1: 3.993</u>	<u>Ja</u>	<u>God kemisk tilstand senest 22. december 2021</u> <u>God kvantitativ tilstand senest 22. december 2021</u>
<u>DK206 dkms 3002 ks</u>	<u>Regional grundvandsforekomst</u>	<u>x1: 694800.000,</u> <u>y1: 6105150.00,</u> <u>z1: 0.156</u>	<u>Ja</u>	<u>God kemisk tilstand efter 22. december 2027</u> <u>God kvantitativ tilstand senest 22. december 2021</u>
<u>DK205 dkms 3196 ks</u>	<u>Terrænnær grundvandsforekomst</u>	<u>x1: 661800.000,</u> <u>y1: 6142149.99,</u> <u>z1: 34.562</u>	<u>Ja</u>	<u>God kemisk tilstand senest 22. december 2021</u> <u>God kvantitativ tilstand senest 22. december 2021</u>

<u>DK205 dkms 3230 ks</u>	<u>Terrænnær grundvandsforekomst</u>	<u>x1: 686849.999,</u> <u>y1: 6123999.99,</u> <u>z1: 90.458</u>	<u>Ja</u>	<u>God kemisk tilstand senest 22. december 2021</u> <u>God kvantitativ tilstand senest 22. december 2021</u>
<u>DK202 dkms 3095 ks</u>	<u>Terrænnær grundvandsforekomst</u>	<u>x1: 709350.000,</u> <u>y1: 6185550.00,</u> <u>z1: 12.685</u>	<u>Ja</u>	<u>God kemisk tilstand senest 22. december 2021</u> <u>God kvantitativ tilstand senest 22. december 2021</u>
<u>DK205 dkms 3479 ks</u>	<u>Dyb grundvandsforekomst</u>	<u>x1: 652599.999,</u> <u>y1: 6125950.00,</u> <u>z1: -9.842</u>	<u>Ja</u>	<u>God kemisk tilstand senest 22. december 2021</u> <u>God kvantitativ tilstand senest 22. december 2021</u>
<u>DK205 dkms 3603 kalk</u>	<u>Dyb grundvandsforekomst</u>	<u>x1: 647949.999,</u> <u>y1: 6093600.00,</u> <u>z1: -56.167</u>	<u>Nej</u>	<u>God kemisk tilstand senest 22. december 2021</u> <u>God kvantitativ tilstand senest 22. december 2021</u>
<u>DK205 dkms 3468 ks</u>	<u>Terrænnær grundvandsforekomst</u>	<u>x1: 669749.999,</u> <u>y1: 6137999.99,</u> <u>z1: -2.23</u>	<u>Ja</u>	<u>God kemisk tilstand efter 22. december 2027</u> <u>God kvantitativ tilstand senest 22. december 2021</u>
<u>DK205 dkms 3409 ks</u>	<u>Terrænnær grundvandsforekomst</u>	<u>x1: 690900.000,</u> <u>y1: 6064849.99,</u> <u>z1: -10.733</u>	<u>Ja</u>	<u>God kemisk tilstand senest 22. december 2021</u> <u>God kvantitativ tilstand senest 22. december 2021</u>
<u>DK205 dkms 3494 ks</u>	<u>Terrænnær grundvandsforekomst</u>	<u>x1: 686900.000,</u> <u>y1: 6102300.00,</u> <u>z1: -11.751</u>	<u>Ja</u>	<u>God kemisk tilstand senest 22. december 2021</u> <u>God kvantitativ tilstand senest 22. december 2021</u>
<u>DK203 dkms 3666 ks</u>	<u>Dyb grundvandsforekomst</u>	<u>x1: 708797.121,</u> <u>y1: 6216550.00,</u> <u>z1: -24.653</u>	<u>Ja</u>	<u>God kemisk tilstand senest 22. december 2021</u> <u>God kvantitativ</u>

				<u>tilstand senest 22. december 2021</u>
<u>DK202 dkms 3130 ks</u>	<u>Terrænnær grundvandsforekomst</u>	<u>x1: 691699.999, y1: 6172850.00, z1: 2.085</u>	<u>Ja</u>	<u>God kemisk tilstand senest 22. december 2021</u> <u>God kvantitativ tilstand senest 22. december 2021</u>
<u>DK202 dkms 3055 ks</u>	<u>Terrænnær grundvandsforekomst</u>	<u>x1: 678100.000, y1: 6204650.00, z1: 0.647</u>	<u>Ja</u>	<u>God kemisk tilstand senest 22. december 2021</u> <u>God kvantitativ tilstand senest 22. december 2021</u>
<u>DK205 dkms 3464 ks</u>	<u>Dyb grundvandsforekomst</u>	<u>x1: 666149.999, y1: 6143249.99, z1: 18.443</u>	<u>Ja</u>	<u>God kemisk tilstand senest 22. december 2021</u> <u>God kvantitativ tilstand senest 22. december 2021</u>
<u>DK205 dkms 3624 kalk</u>	<u>Dyb grundvandsforekomst</u>	<u>x1: 673686.366, y1: 6136609.25, z1: -21.488</u>	<u>Ja</u>	<u>God kemisk tilstand senest 22. december 2021</u> <u>God kvantitativ tilstand senest 22. december 2021</u>
<u>DK204 dkms 3309 ks</u>	<u>Terrænnær grundvandsforekomst</u>	<u>x1: 703300.000, y1: 6166650.00, z1: 9.399</u>	<u>Ja</u>	<u>God kemisk tilstand senest 22. december 2021</u> <u>God kvantitativ tilstand senest 22. december 2021</u>
<u>DK203 dkms 3049 ks</u>	<u>Terrænnær grundvandsforekomst</u>	<u>x1: 716599.999, y1: 6213350.00, z1: 11.57</u>	<u>Ja</u>	<u>God kemisk tilstand senest 22. december 2021</u> <u>God kvantitativ tilstand senest 22. december 2021</u>
<u>DK205 dkms 3483 ks</u>	<u>Dyb grundvandsforekomst</u>	<u>x1: 677099.999, y1: 6124550.00, z1: -2.434</u>	<u>Ja</u>	<u>God kemisk tilstand senest 22. december 2021</u> <u>God kvantitativ tilstand senest 22. december 2021</u>
<u>DK205 dkms 3181 ks</u>	<u>Terrænnær grundvandsforekomst</u>	<u>x1: 654400.000, y1: 6148599.99, z1: 26.606</u>	<u>Ja</u>	<u>God kemisk tilstand senest 22. december 2021</u>

				<u>God kvantitativ tilstand senest 22. december 2021</u>
<u>DK205 dkms 3329 ks</u>	<u>Terrænnær grundvandsforekomst</u>	<u>x1: 638400.000,</u> <u>y1: 6152049.99,</u> <u>z1: -6.438</u>	<u>Ja</u>	<u>God kemisk tilstand senest 22. december 2021</u> <u>God kvantitativ tilstand senest 22. december 2021</u>
<u>DK203 dkms 3645 ks</u>	<u>Terrænnær grundvandsforekomst</u>	<u>x1: 719860.306,</u> <u>y1: 6179550.00,</u> <u>z1: -8.27</u>	<u>Ja</u>	<u>God kemisk tilstand efter 22. december 2027</u> <u>God kvantitativ tilstand senest 22. december 2021</u>
<u>DK204 dkms 3219 ks</u>	<u>Terrænnær grundvandsforekomst</u>	<u>x1: 697149.999,</u> <u>y1: 6129149.99,</u> <u>z1: 34.237</u>	<u>Ja</u>	<u>God kemisk tilstand senest 22. december 2021</u> <u>God kvantitativ tilstand senest 22. december 2021</u>
<u>DK202 dkms 3128 ks</u>	<u>Terrænnær grundvandsforekomst</u>	<u>x1: 680850.000,</u> <u>y1: 6173299.99,</u> <u>z1: 36.276</u>	<u>Ja</u>	<u>God kemisk tilstand senest 22. december 2021</u> <u>God kvantitativ tilstand senest 22. december 2021</u>
<u>DK202 dkms 3418 ks</u>	<u>Dyb grundvandsforekomst</u>	<u>x1: 688300.000,</u> <u>y1: 6193849.99,</u> <u>z1: -12.297</u>	<u>Ja</u>	<u>God kemisk tilstand senest 22. december 2021</u> <u>God kvantitativ tilstand senest 22. december 2021</u>
<u>DK202 dkms 3039 ks</u>	<u>Terrænnær grundvandsforekomst</u>	<u>x1: 697650.000,</u> <u>y1: 6212150.00,</u> <u>z1: 26.496</u>	<u>Ja</u>	<u>God kemisk tilstand senest 22. december 2021</u> <u>God kvantitativ tilstand senest 22. december 2021</u>
<u>DK206 dkms 3271 ks</u>	<u>Terrænnær grundvandsforekomst</u>	<u>x1: 658100.000,</u> <u>y1: 6064550.00,</u> <u>z1: 6.145</u>	<u>Nej</u>	<u>God kemisk tilstand senest 22. december 2021</u> <u>God kvantitativ tilstand senest 22. december 2021</u>

<u>DK205 dkms 3356 ks</u>	<u>Terrænnær grundvandsforekomst</u>	<u>x1: 678899.999,</u> <u>y1: 6130499.99,</u> <u>z1: 17.64</u>	<u>Nej</u>	<u>God kemisk tilstand senest 22. december 2021</u> <u>God kvantitativ tilstand senest 22. december 2021</u>
<u>DK205 dkms 3192 ks</u>	<u>Terrænnær grundvandsforekomst</u>	<u>x1: 644599.999,</u> <u>y1: 6144049.99,</u> <u>z1: 1.24</u>	<u>Ja</u>	<u>God kemisk tilstand senest 22. december 2021</u> <u>God kvantitativ tilstand senest 22. december 2021</u>
<u>DK204 dkms 3020 ks</u>	<u>Terrænnær grundvandsforekomst</u>	<u>x1: 705250.000,</u> <u>y1: 6162550.00,</u> <u>z1: -4.982</u>	<u>Ja</u>	<u>God kemisk tilstand senest 22. december 2021</u> <u>God kvantitativ tilstand senest 22. december 2021</u>
<u>DK202 dkms 3631 ks</u>	<u>Regional grundvandsforekomst</u>	<u>x1: 664599.999,</u> <u>y1: 6192250.00,</u> <u>z1: -6.664</u>	<u>Ja</u>	<u>God kemisk tilstand senest 22. december 2021</u> <u>God kvantitativ tilstand senest 22. december 2021</u>
<u>DK205 dkms 3343 ks</u>	<u>Terrænnær grundvandsforekomst</u>	<u>x1: 657599.999,</u> <u>y1: 6143149.99,</u> <u>z1: 33.893</u>	<u>Ja</u>	<u>God kemisk tilstand senest 22. december 2021</u> <u>God kvantitativ tilstand senest 22. december 2021</u>
<u>DK205 dkms 3203 ks</u>	<u>Terrænnær grundvandsforekomst</u>	<u>x1: 646249.999,</u> <u>y1: 6140950.00,</u> <u>z1: 39.754</u>	<u>Ja</u>	<u>God kemisk tilstand senest 22. december 2021</u> <u>God kvantitativ tilstand senest 22. december 2021</u>
<u>DK202 dkms 3289 ks</u>	<u>Terrænnær grundvandsforekomst</u>	<u>x1: 694450.000,</u> <u>y1: 6176450.00,</u> <u>z1: -8.231</u>	<u>Nej</u>	<u>God kemisk tilstand senest 22. december 2021</u> <u>God kvantitativ tilstand senest 22. december 2021</u>
<u>DK203 dkms 3068 ks</u>	<u>Terrænnær grundvandsforekomst</u>	<u>x1: 707300.000,</u> <u>y1: 6208550.00,</u> <u>z1: 36.42</u>	<u>Ja</u>	<u>God kemisk tilstand senest 22. december 2021</u> <u>God kvantitativ</u>

				<u>tilstand senest 22. december 2021</u>
<u>DK205 dkms 3237 ks</u>	<u>Terrænnær grundvandsforekomst</u>	<u>x1: 668350.000,</u> <u>y1: 6118050.00,</u> <u>z1: -0.82</u>	<u>Ja</u>	<u>God kemisk tilstand senest 22. december 2021</u> <u>God kvantitativ tilstand senest 22. december 2021</u>
<u>DK205 dkms 3225 ks</u>	<u>Terrænnær grundvandsforekomst</u>	<u>x1: 686549.999,</u> <u>y1: 6125649.99,</u> <u>z1: 91.491</u>	<u>Ja</u>	<u>God kemisk tilstand senest 22. december 2021</u> <u>God kvantitativ tilstand senest 22. december 2021</u>
<u>DK206 dkms 3272 ks</u>	<u>Terrænnær grundvandsforekomst</u>	<u>x1: 675849.999,</u> <u>y1: 6063949.99,</u> <u>z1: 16.585</u>	<u>Ja</u>	<u>God kemisk tilstand senest 22. december 2021</u> <u>God kvantitativ tilstand senest 22. december 2021</u>
<u>DK206 dkms 3249 ks</u>	<u>Terrænnær grundvandsforekomst</u>	<u>x1: 717300.000,</u> <u>y1: 6099850.00,</u> <u>z1: 21.166</u>	<u>Ja</u>	<u>God kemisk tilstand senest 22. december 2021</u> <u>God kvantitativ tilstand senest 22. december 2021</u>
<u>DK206 dkms 3511 ks</u>	<u>Terrænnær grundvandsforekomst</u>	<u>x1: 700250.000,</u> <u>y1: 6090150.00,</u> <u>z1: -8.586</u>	<u>Ja</u>	<u>God kemisk tilstand senest 22. december 2021</u> <u>God kvantitativ tilstand senest 22. december 2021</u>
<u>DK205 dkms 3620 kalk</u>	<u>Dyb grundvandsforekomst</u>	<u>x1: 645793.062,</u> <u>y1: 6131950.00,</u> <u>z1: -105.47</u>	<u>Ja</u>	<u>God kemisk tilstand senest 22. december 2021</u> <u>God kvantitativ tilstand senest 22. december 2021</u>
<u>DK205 dkms 3557 ks</u>	<u>Dyb grundvandsforekomst</u>	<u>x1: 662199.999,</u> <u>y1: 6129249.99,</u> <u>z1: -11.667</u>	<u>Ja</u>	<u>God kemisk tilstand senest 22. december 2021</u> <u>God kvantitativ tilstand senest 22. december 2021</u>
<u>DK203 dkms 3527 ks</u>	<u>Dyb grundvandsforekomst</u>	<u>x1: 724999.999,</u> <u>y1: 6216149.99,</u> <u>z1: -26.432</u>	<u>Nej</u>	<u>God kemisk tilstand senest 22. december 2021</u>

				<u>God kvantitativ tilstand senest 22. december 2021</u>
<u>DK202 dkms 3044 ks</u>	<u>Terrænnær grundvandsforekomst</u>	<u>x1: 698850.000,</u> <u>y1: 6209549.99,</u> <u>z1: 20.033</u>	<u>Nej</u>	<u>God kemisk tilstand senest 22. december 2021</u> <u>God kvantitativ tilstand senest 22. december 2021</u>
<u>DK202 dkms 3079 ks</u>	<u>Terrænnær grundvandsforekomst</u>	<u>x1: 691849.999,</u> <u>y1: 6192300.00,</u> <u>z1: -2.377</u>	<u>Nej</u>	<u>God kemisk tilstand efter 22. december 2027</u> <u>God kvantitativ tilstand senest 22. december 2021</u>
<u>DK205 dkms 3200 ks</u>	<u>Terrænnær grundvandsforekomst</u>	<u>x1: 683100.000,</u> <u>y1: 6141800.00,</u> <u>z1: 24.412</u>	<u>Ja</u>	<u>God kemisk tilstand senest 22. december 2021</u> <u>God kvantitativ tilstand senest 22. december 2021</u>
<u>DK205 dkms 3372 ks</u>	<u>Terrænnær grundvandsforekomst</u>	<u>x1: 645199.999,</u> <u>y1: 6122549.99,</u> <u>z1: -7.752</u>	<u>Ja</u>	<u>God kemisk tilstand senest 22. december 2021</u> <u>God kvantitativ tilstand senest 22. december 2021</u>
<u>DK202 dkms 3432 ks</u>	<u>Dyb grundvandsforekomst</u>	<u>x1: 697449.999,</u> <u>y1: 6170649.99,</u> <u>z1: 12.981</u>	<u>Ja</u>	<u>God kemisk tilstand senest 22. december 2021</u> <u>God kvantitativ tilstand senest 22. december 2021</u>
<u>DK204 dkms 3317 ks</u>	<u>Terrænnær grundvandsforekomst</u>	<u>x1: 692150.000,</u> <u>y1: 6158999.99,</u> <u>z1: 25.633</u>	<u>Ja</u>	<u>God kemisk tilstand senest 22. december 2021</u> <u>God kvantitativ tilstand senest 22. december 2021</u>
<u>DK203 dkms 3660 ks</u>	<u>Dyb grundvandsforekomst</u>	<u>x1: 682749.999,</u> <u>y1: 6208849.99,</u> <u>z1: -23.967</u>	<u>Ja</u>	<u>God kemisk tilstand senest 22. december 2021</u> <u>God kvantitativ tilstand senest 22. december 2021</u>

<u>DK202 dkms 3034 ks</u>	<u>Terrænnær grundvandsforekomst</u>	<u>x1: 694949.999,</u> <u>y1: 6218899.99,</u> <u>z1: 18.963</u>	<u>Ja</u>	<u>God kemisk tilstand senest 22. december 2021</u> <u>God kvantitativ tilstand senest 22. december 2021</u>
<u>DK204 dkms 3318 ks</u>	<u>Terrænnær grundvandsforekomst</u>	<u>x1: 696950.000,</u> <u>y1: 6159049.99,</u> <u>z1: 18.589</u>	<u>Ja</u>	<u>God kemisk tilstand senest 22. december 2021</u> <u>God kvantitativ tilstand senest 22. december 2021</u>
<u>DK203 dkms 3084 ks</u>	<u>Terrænnær grundvandsforekomst</u>	<u>x1: 710100.000,</u> <u>y1: 6189949.99,</u> <u>z1: 29.76</u>	<u>Ja</u>	<u>God kemisk tilstand efter 22. december 2027</u> <u>God kvantitativ tilstand senest 22. december 2021</u>
<u>DK202 dkms 3096 ks</u>	<u>Terrænnær grundvandsforekomst</u>	<u>x1: 698099.999,</u> <u>y1: 6191249.99,</u> <u>z1: 14.893</u>	<u>Ja</u>	<u>God kemisk tilstand efter 22. december 2027</u> <u>God kvantitativ tilstand senest 22. december 2021</u>
<u>DK202 dkms 3140 ks</u>	<u>Terrænnær grundvandsforekomst</u>	<u>x1: 656999.999,</u> <u>y1: 6169449.99,</u> <u>z1: 19.731</u>	<u>Ja</u>	<u>God kemisk tilstand senest 22. december 2021</u> <u>God kvantitativ tilstand senest 22. december 2021</u>
<u>DK205 dkms 3517 ks</u>	<u>Terrænnær grundvandsforekomst</u>	<u>x1: 632750.000,</u> <u>y1: 6083399.99,</u> <u>z1: -20.202</u>	<u>Ja</u>	<u>God kemisk tilstand senest 22. december 2021</u> <u>God kvantitativ tilstand senest 22. december 2021</u>
<u>DK205 dkms 3611 kalk</u>	<u>Dyb grundvandsforekomst</u>	<u>x1: 659849.999,</u> <u>y1: 6085749.99,</u> <u>z1: -53.979</u>	<u>Ja</u>	<u>God kemisk tilstand senest 22. december 2021</u> <u>God kvantitativ tilstand senest 22. december 2021</u>
<u>DK206 dkms 3507 ks</u>	<u>Dyb grundvandsforekomst</u>	<u>x1: 703900.000,</u> <u>y1: 6090650.00,</u> <u>z1: -1.835</u>	<u>Ja</u>	<u>God kemisk tilstand senest 22. december 2021</u> <u>God kvantitativ</u>

				<u>tilstand senest 22. december 2021</u>
<u>DK205 dkms 3263 ks</u>	<u>Terrænnær grundvandsforekomst</u>	<u>x1: 641900.000,</u> <u>y1: 6077249.99,</u> <u>z1: -2.541</u>	<u>Nej</u>	<u>God kemisk tilstand senest 22. december 2021</u> <u>God kvantitativ tilstand senest 22. december 2021</u>
<u>DK205 dkms 3487 ks</u>	<u>Terrænnær grundvandsforekomst</u>	<u>x1: 647950.000,</u> <u>y1: 6122750.00,</u> <u>z1: -16.606</u>	<u>Ja</u>	<u>God kemisk tilstand senest 22. december 2021</u> <u>God kvantitativ tilstand senest 22. december 2021</u>
<u>DK202 dkms 3092 ks</u>	<u>Terrænnær grundvandsforekomst</u>	<u>x1: 687649.999,</u> <u>y1: 6187049.99,</u> <u>z1: 17.691</u>	<u>Ja</u>	<u>God kemisk tilstand senest 22. december 2021</u> <u>God kvantitativ tilstand senest 22. december 2021</u>
<u>DK204 dkms 3462 ks</u>	<u>Terrænnær grundvandsforekomst</u>	<u>x1: 687200.000,</u> <u>y1: 6143349.99,</u> <u>z1: 16.025</u>	<u>Ja</u>	<u>God kemisk tilstand senest 22. december 2021</u> <u>God kvantitativ tilstand senest 22. december 2021</u>
<u>DK201 dkms 3146 ks</u>	<u>Terrænnær grundvandsforekomst</u>	<u>x1: 645050.000,</u> <u>y1: 6170750.00,</u> <u>z1: -3.217</u>	<u>Ja</u>	<u>God kemisk tilstand senest 22. december 2021</u> <u>God kvantitativ tilstand senest 22. december 2021</u>
<u>DK201 dkms 3113 ks</u>	<u>Terrænnær grundvandsforekomst</u>	<u>x1: 647200.000,</u> <u>y1: 6180150.00,</u> <u>z1: 9.569</u>	<u>Ja</u>	<u>God kemisk tilstand senest 22. december 2021</u> <u>God kvantitativ tilstand senest 22. december 2021</u>
<u>DK202 dkms 3187 ks</u>	<u>Terrænnær grundvandsforekomst</u>	<u>x1: 667649.999,</u> <u>y1: 6168649.99,</u> <u>z1: 52.923</u>	<u>Ja</u>	<u>God kemisk tilstand efter 22. december 2027</u> <u>God kvantitativ tilstand senest 22. december 2021</u>
<u>DK202 dkms 3059 ks</u>	<u>Terrænnær grundvandsforekomst</u>	<u>x1: 700149.999,</u> <u>y1: 6202149.99,</u> <u>z1: 23.37</u>	<u>Ja</u>	<u>God kemisk tilstand senest 22. december 2021</u>

				<u>God kvantitativ tilstand senest 22. december 2021</u>
<u>DK205 dkms 3398 ks</u>	<u>Terrænnær grundvandsforekomst</u>	<u>x1: 650049.999, y1: 6085950.00, z1: 4.775</u>	<u>Ja</u>	<u>God kemisk tilstand efter 22. december 2027</u> <u>God kvantitativ tilstand senest 22. december 2021</u>
<u>DK205 dkms 3405 ks</u>	<u>Terrænnær grundvandsforekomst</u>	<u>x1: 642299.999, y1: 6079550.00, z1: -14.769</u>	<u>Nej</u>	<u>God kemisk tilstand senest 22. december 2021</u> <u>God kvantitativ tilstand senest 22. december 2021</u>
<u>DK205 dkms 3512 ks</u>	<u>Dyb grundvandsforekomst</u>	<u>x1: 644100.000, y1: 6089199.99, z1: -24.798</u>	<u>Ja</u>	<u>God kemisk tilstand senest 22. december 2021</u> <u>God kvantitativ tilstand senest 22. december 2021</u>
<u>DK201 dkms 3651 ks</u>	<u>Dyb grundvandsforekomst</u>	<u>x1: 673999.999, y1: 6159950.00, z1: -7.375</u>	<u>Ja</u>	<u>God kemisk tilstand senest 22. december 2021</u> <u>God kvantitativ tilstand senest 22. december 2021</u>
<u>DK206 dkms 3391 ks</u>	<u>Terrænnær grundvandsforekomst</u>	<u>x1: 705949.999, y1: 6093949.99, z1: 0.73</u>	<u>Ja</u>	<u>God kemisk tilstand senest 22. december 2021</u> <u>God kvantitativ tilstand senest 22. december 2021</u>
<u>DK204 dkms 3306 ks</u>	<u>Terrænnær grundvandsforekomst</u>	<u>x1: 709800.000, y1: 6168150.00, z1: -1.705</u>	<u>Ja</u>	<u>God kemisk tilstand senest 22. december 2021</u> <u>God kvantitativ tilstand senest 22. december 2021</u>
<u>DK204 dkms 3340 ks</u>	<u>Terrænnær grundvandsforekomst</u>	<u>x1: 687100.000, y1: 6142849.99, z1: 14.35</u>	<u>Ja</u>	<u>God kemisk tilstand senest 22. december 2021</u> <u>God kvantitativ tilstand senest 22. december 2021</u>

<u>DK205 dkms 3223 ks</u>	<u>Terrænnær grundvandsforekomst</u>	<u>x1: 643649.999,</u> <u>y1: 6127750.00,</u> <u>z1: 0.987</u>	<u>Ja</u>	<u>God kemisk tilstand senest 22. december 2021</u> <u>God kvantitativ tilstand senest 22. december 2021</u>
<u>DK205 dkms 3594 kalk</u>	<u>Dyb grundvandsforekomst</u>	<u>x1: 636949.999,</u> <u>y1: 6114500.00,</u> <u>z1: -45.806</u>	<u>Ja</u>	<u>God kemisk tilstand efter 22. december 2027</u> <u>God kvantitativ tilstand senest 22. december 2021</u>
<u>DK204 dkms 3321 ks</u>	<u>Terrænnær grundvandsforekomst</u>	<u>x1: 702899.999,</u> <u>y1: 6157050.00,</u> <u>z1: -10.683</u>	<u>Ja</u>	<u>God kemisk tilstand efter 22. december 2027</u> <u>God kvantitativ tilstand senest 22. december 2021</u>
<u>DK206 dkms 3567 ks</u>	<u>Dyb grundvandsforekomst</u>	<u>x1: 722450.000,</u> <u>y1: 6095050.00,</u> <u>z1: -25.749</u>	<u>Nej</u>	<u>God kemisk tilstand senest 22. december 2021</u> <u>God kvantitativ tilstand senest 22. december 2021</u>
<u>DK202 dkms 3153 ks</u>	<u>Terrænnær grundvandsforekomst</u>	<u>x1: 684750.000,</u> <u>y1: 6160050.00,</u> <u>z1: 45.477</u>	<u>Ja</u>	<u>God kemisk tilstand senest 22. december 2021</u> <u>God kvantitativ tilstand senest 22. december 2021</u>
<u>DK203 dkms 3100 ks</u>	<u>Terrænnær grundvandsforekomst</u>	<u>x1: 720799.999,</u> <u>y1: 6186650.00,</u> <u>z1: 23.88</u>	<u>Ja</u>	<u>God kemisk tilstand efter 22. december 2027</u> <u>God kvantitativ tilstand senest 22. december 2021</u>
<u>DK205 dkms 3352 ks</u>	<u>Terrænnær grundvandsforekomst</u>	<u>x1: 682599.999,</u> <u>y1: 6134550.00,</u> <u>z1: 15.336</u>	<u>Ja</u>	<u>God kemisk tilstand senest 22. december 2021</u> <u>God kvantitativ tilstand senest 22. december 2021</u>
<u>DK205 dkms 3470 ks</u>	<u>Terrænnær grundvandsforekomst</u>	<u>x1: 639799.999,</u> <u>y1: 6133850.00,</u> <u>z1: -18.456</u>	<u>Nej</u>	<u>God kemisk tilstand senest 22. december 2021</u> <u>God kvantitativ</u>

				<u>tilstand senest 22. december 2021</u>
<u>DK202 dkms 3537 ks</u>	<u>Dyb grundvandsforekomst</u>	<u>x1: 649650.000,</u> <u>y1: 6176649.99,</u> <u>z1: -51.354</u>	<u>Ja</u>	<u>God kemisk tilstand senest 22. december 2021</u> <u>God kvantitativ tilstand senest 22. december 2021</u>
<u>DK202 dkms 3118 ks</u>	<u>Terrænnær grundvandsforekomst</u>	<u>x1: 701250.000,</u> <u>y1: 6178750.00,</u> <u>z1: 22.134</u>	<u>Ja</u>	<u>God kemisk tilstand efter 22. december 2027</u> <u>God kvantitativ tilstand senest 22. december 2021</u>
<u>DK202 dkms 3423 ks</u>	<u>Terrænnær grundvandsforekomst</u>	<u>x1: 687900.000,</u> <u>y1: 6186050.00,</u> <u>z1: -9</u>	<u>Ja</u>	<u>God kemisk tilstand senest 22. december 2021</u> <u>God kvantitativ tilstand senest 22. december 2021</u>
<u>DK205 dkms 3647 ks</u>	<u>Dyb grundvandsforekomst</u>	<u>x1: 645100.000,</u> <u>y1: 6139649.99,</u> <u>z1: -18.845</u>	<u>Ja</u>	<u>God kemisk tilstand efter 22. december 2027</u> <u>God kvantitativ tilstand senest 22. december 2021</u>
<u>DK202 dkms 3285 ks</u>	<u>Terrænnær grundvandsforekomst</u>	<u>x1: 655449.999,</u> <u>y1: 6181099.99,</u> <u>z1: -16.453</u>	<u>Nej</u>	<u>God kemisk tilstand senest 22. december 2021</u> <u>God kvantitativ tilstand senest 22. december 2021</u>
<u>DK202 dkms 3424 ks</u>	<u>Terrænnær grundvandsforekomst</u>	<u>x1: 693350.000,</u> <u>y1: 6180949.99,</u> <u>z1: -24.8</u>	<u>Nej</u>	<u>God kemisk tilstand senest 22. december 2021</u> <u>God kvantitativ tilstand senest 22. december 2021</u>
<u>DK203 dkms 3664 ks</u>	<u>Dyb grundvandsforekomst</u>	<u>x1: 708349.999,</u> <u>y1: 6206449.99,</u> <u>z1: -17.218</u>	<u>Ja</u>	<u>God kemisk tilstand senest 22. december 2021</u> <u>God kvantitativ tilstand senest 22. december 2021</u>
<u>DK205 dkms 3476 ks</u>	<u>Terrænnær grundvandsforekomst</u>	<u>x1: 662999.999,</u> <u>y1: 6125899.99,</u> <u>z1: -14.58</u>	<u>Nej</u>	<u>God kemisk tilstand senest 22. december 2021</u>

				<u>God kvantitativ tilstand senest 22. december 2021</u>
<u>DK205 dkms 3592 kalk</u>	<u>Terrænnær grundvandsforekomst</u>	<u>x1: 672450.000,</u> <u>y1: 6118949.99,</u> <u>z1: -46.688</u>	<u>Ja</u>	<u>God kemisk tilstand senest 22. december 2021</u> <u>God kvantitativ tilstand senest 22. december 2021</u>
<u>DK204 dkms 3336 ks</u>	<u>Terrænnær grundvandsforekomst</u>	<u>x1: 704749.999,</u> <u>y1: 6145950.00,</u> <u>z1: -7.656</u>	<u>Ja</u>	<u>God kemisk tilstand senest 22. december 2021</u> <u>God kvantitativ tilstand senest 22. december 2021</u>
<u>DK201 dkms 3632 ks</u>	<u>Dyb grundvandsforekomst</u>	<u>x1: 643299.999,</u> <u>y1: 6175949.99,</u> <u>z1: -4.989</u>	<u>Ja</u>	<u>God kemisk tilstand efter 22. december 2027</u> <u>God kvantitativ tilstand senest 22. december 2021</u>
<u>DK205 dkms 3165 ks</u>	<u>Terrænnær grundvandsforekomst</u>	<u>x1: 680350.000,</u> <u>y1: 6155349.99,</u> <u>z1: 54.172</u>	<u>Ja</u>	<u>God kemisk tilstand senest 22. december 2021</u> <u>God kvantitativ tilstand senest 22. december 2021</u>
<u>DK205 dkms 3369 ks</u>	<u>Terrænnær grundvandsforekomst</u>	<u>x1: 645400.000,</u> <u>y1: 6125549.99,</u> <u>z1: -6.539</u>	<u>Ja</u>	<u>God kemisk tilstand senest 22. december 2021</u> <u>God kvantitativ tilstand senest 22. december 2021</u>
<u>DK204 dkms 3327 ks</u>	<u>Terrænnær grundvandsforekomst</u>	<u>x1: 694850.000,</u> <u>y1: 6152349.99,</u> <u>z1: 10.889</u>	<u>Ja</u>	<u>God kemisk tilstand efter 22. december 2027</u> <u>God kvantitativ tilstand senest 22. december 2021</u>
<u>DK202 dkms 3088 ks</u>	<u>Terrænnær grundvandsforekomst</u>	<u>x1: 687349.999,</u> <u>y1: 6189949.99,</u> <u>z1: 10.402</u>	<u>Ja</u>	<u>God kemisk tilstand senest 22. december 2021</u> <u>God kvantitativ tilstand senest 22. december 2021</u>

<u>DK201 dkms 3538 ks</u>	<u>Dyb grundvandsforekomst</u>	<u>x1: 640500.000,</u> <u>y1: 6177249.99,</u> <u>z1: -44.668</u>	<u>Nej</u>	<u>God kemisk tilstand</u> <u>senest 22. december</u> <u>2021</u> <u>God kvantitativ</u> <u>tilstand senest 22.</u> <u>december 2021</u>
<u>DK205 dkms 3224 ks</u>	<u>Terrænnær grundvandsforekomst</u>	<u>x1: 678049.999,</u> <u>y1: 6125950.00,</u> <u>z1: 26.343</u>	<u>Ja</u>	<u>God kemisk tilstand</u> <u>senest 22. december</u> <u>2021</u> <u>God kvantitativ</u> <u>tilstand senest 22.</u> <u>december 2021</u>
<u>DK205 dkms 3514 ks</u>	<u>Dyb grundvandsforekomst</u>	<u>x1: 648100.000,</u> <u>y1: 6088250.00,</u> <u>z1: -21.917</u>	<u>Ja</u>	<u>God kemisk tilstand</u> <u>senest 22. december</u> <u>2021</u> <u>God kvantitativ</u> <u>tilstand senest 22.</u> <u>december 2021</u>
<u>DK206 dkms 3233 ks</u>	<u>Terrænnær grundvandsforekomst</u>	<u>x1: 690699.999,</u> <u>y1: 6121349.99,</u> <u>z1: 55.09</u>	<u>Ja</u>	<u>God kemisk tilstand</u> <u>senest 22. december</u> <u>2021</u> <u>God kvantitativ</u> <u>tilstand senest 22.</u> <u>december 2021</u>
<u>DK205 dkms 3346 ks</u>	<u>Terrænnær grundvandsforekomst</u>	<u>x1: 677250.000,</u> <u>y1: 6138599.99,</u> <u>z1: 19.16</u>	<u>Ja</u>	<u>God kemisk tilstand</u> <u>senest 22. december</u> <u>2021</u> <u>God kvantitativ</u> <u>tilstand senest 22.</u> <u>december 2021</u>
<u>DK201 dkms 3654 ks</u>	<u>Dyb grundvandsforekomst</u>	<u>x1: 637818.608,</u> <u>y1: 6171849.99,</u> <u>z1: -11.877</u>	<u>Ja</u>	<u>God kemisk tilstand</u> <u>efter 22. december</u> <u>2027</u> <u>God kvantitativ</u> <u>tilstand senest 22.</u> <u>december 2021</u>
<u>DK206 dkms 3254 ks</u>	<u>Terrænnær grundvandsforekomst</u>	<u>x1: 707300.000,</u> <u>y1: 6093449.99,</u> <u>z1: 4.35</u>	<u>Ja</u>	<u>God kemisk tilstand</u> <u>senest 22. december</u> <u>2021</u> <u>God kvantitativ</u> <u>tilstand senest 22.</u> <u>december 2021</u>
<u>DK203 dkms 3036 ks</u>	<u>Terrænnær grundvandsforekomst</u>	<u>x1: 699600.000,</u> <u>y1: 6214650.00,</u> <u>z1: 25.931</u>	<u>Ja</u>	<u>God kemisk tilstand</u> <u>senest 22. december</u> <u>2021</u> <u>God kvantitativ</u>

				<u>tilstand senest 22. december 2021</u>
<u>DK202 dkms 3290 ks</u>	<u>Terrænnær grundvandsforekomst</u>	<u>x1: 674749.999, y1: 6177249.99, z1: 2.059</u>	<u>Nej</u>	<u>God kemisk tilstand senest 22. december 2021</u> <u>God kvantitativ tilstand senest 22. december 2021</u>
<u>DK202 dkms 3419 ks</u>	<u>Terrænnær grundvandsforekomst</u>	<u>x1: 687499.999, y1: 6190900.00, z1: -8.995</u>	<u>Ja</u>	<u>God kemisk tilstand senest 22. december 2021</u> <u>God kvantitativ tilstand senest 22. december 2021</u>
<u>DK205 dkms 3596 kalk</u>	<u>Dyb grundvandsforekomst</u>	<u>x1: 668799.999, y1: 6106749.99, z1: -59.215</u>	<u>Nej</u>	<u>God kemisk tilstand senest 22. december 2021</u> <u>God kvantitativ tilstand senest 22. december 2021</u>
<u>DK206 dkms 3607 kalk</u>	<u>Dyb grundvandsforekomst</u>	<u>x1: 694949.999, y1: 6090750.00, z1: -50.66</u>	<u>Ja</u>	<u>God kemisk tilstand senest 22. december 2021</u> <u>God kvantitativ tilstand senest 22. december 2021</u>
<u>DK203 dkms 3117 ks</u>	<u>Terrænnær grundvandsforekomst</u>	<u>x1: 721900.000, y1: 6179649.99, z1: 3.047</u>	<u>Ja</u>	<u>God kemisk tilstand efter 22. december 2027</u> <u>God kvantitativ tilstand senest 22. december 2021</u>
<u>DK205 dkms 3568 ks</u>	<u>Dyb grundvandsforekomst</u>	<u>x1: 678099.999, y1: 6091600.00, z1: -45.114</u>	<u>Ja</u>	<u>God kemisk tilstand senest 22. december 2021</u> <u>God kvantitativ tilstand senest 22. december 2021</u>
<u>DK205 dkms 3207 ks</u>	<u>Terrænnær grundvandsforekomst</u>	<u>x1: 659350.000, y1: 6139350.00, z1: 50.121</u>	<u>Ja</u>	<u>God kemisk tilstand senest 22. december 2021</u> <u>God kvantitativ tilstand senest 22. december 2021</u>
<u>DK201 dkms 3308 ks</u>	<u>Terrænnær grundvandsforekomst</u>	<u>x1: 635449.999, y1: 6166800.00, z1: -1.124</u>	<u>Ja</u>	<u>God kemisk tilstand senest 22. december 2021</u>

				<u>God kvantitativ tilstand senest 22. december 2021</u>
<u>DK201 dkms 3532 ks</u>	<u>Dyb grundvandsforekomst</u>	<u>x1: 635000.000,</u> <u>y1: 6194349.99,</u> <u>z1: -44.063</u>	<u>Ja</u>	<u>God kemisk tilstand senest 22. december 2021</u> <u>God kvantitativ tilstand senest 22. december 2021</u>
<u>DK206 dkms 3269 ks</u>	<u>Terrænnær grundvandsforekomst</u>	<u>x1: 656600.000,</u> <u>y1: 6066500.00,</u> <u>z1: 2.687</u>	<u>Nej</u>	<u>God kemisk tilstand senest 22. december 2021</u> <u>God kvantitativ tilstand senest 22. december 2021</u>
<u>DK203 dkms 3533 ks</u>	<u>Dyb grundvandsforekomst</u>	<u>x1: 709899.999,</u> <u>y1: 6192349.99,</u> <u>z1: -2.839</u>	<u>Ja</u>	<u>God kemisk tilstand senest 22. december 2021</u> <u>God kvantitativ tilstand senest 22. december 2021</u>
<u>DK205 dkms 3469 ks</u>	<u>Terrænnær grundvandsforekomst</u>	<u>x1: 678100.000,</u> <u>y1: 6137000.00,</u> <u>z1: 10.931</u>	<u>Ja</u>	<u>God kemisk tilstand efter 22. december 2027</u> <u>God kvantitativ tilstand senest 22. december 2021</u>
<u>DK204 dkms 3294 ks</u>	<u>Terrænnær grundvandsforekomst</u>	<u>x1: 714600.000,</u> <u>y1: 6173549.99,</u> <u>z1: 3.677</u>	<u>Ja</u>	<u>God kemisk tilstand efter 22. december 2027</u> <u>God kvantitativ tilstand senest 22. december 2021</u>
<u>DK205 dkms 3558 ks</u>	<u>Dyb grundvandsforekomst</u>	<u>x1: 653899.999,</u> <u>y1: 6127150.00,</u> <u>z1: -17.965</u>	<u>Ja</u>	<u>God kemisk tilstand senest 22. december 2021</u> <u>God kvantitativ tilstand senest 22. december 2021</u>
<u>DK202 dkms 3154 ks</u>	<u>Terrænnær grundvandsforekomst</u>	<u>x1: 678249.999,</u> <u>y1: 6161800.00,</u> <u>z1: 66.982</u>	<u>Ja</u>	<u>God kemisk tilstand senest 22. december 2021</u> <u>God kvantitativ tilstand senest 22. december 2021</u>

<u>DK205 dkms 3332 ks</u>	<u>Dyb grundvandsforekomst</u>	<u>x1: 671549.999,</u> <u>y1: 6149599.99,</u> <u>z1: 11.049</u>	<u>Nej</u>	<u>God kemisk tilstand senest 22. december 2021</u> <u>God kvantitativ tilstand senest 22. december 2021</u>
<u>DK205 dkms 3166 ks</u>	<u>Terrænnær grundvandsforekomst</u>	<u>x1: 673799.999,</u> <u>y1: 6154950.00,</u> <u>z1: 28.435</u>	<u>Ja</u>	<u>God kemisk tilstand senest 22. december 2021</u> <u>God kvantitativ tilstand senest 22. december 2021</u>
<u>DK204 dkms 3435 ks</u>	<u>Terrænnær grundvandsforekomst</u>	<u>x1: 708500.000,</u> <u>y1: 6167199.99,</u> <u>z1: -4.801</u>	<u>Ja</u>	<u>God kemisk tilstand senest 22. december 2021</u> <u>God kvantitativ tilstand senest 22. december 2021</u>
<u>DK204 dkms 3304 ks</u>	<u>Terrænnær grundvandsforekomst</u>	<u>x1: 725900.000,</u> <u>y1: 6170100.00,</u> <u>z1: -4.741</u>	<u>Nej</u>	<u>God kemisk tilstand senest 22. december 2021</u> <u>God kvantitativ tilstand senest 22. december 2021</u>
<u>DK202 dkms 3053 ks</u>	<u>Terrænnær grundvandsforekomst</u>	<u>x1: 680000.000,</u> <u>y1: 6205350.00,</u> <u>z1: 4.542</u>	<u>Ja</u>	<u>God kemisk tilstand senest 22. december 2021</u> <u>God kvantitativ tilstand senest 22. december 2021</u>
<u>DK202 dkms 3145 ks</u>	<u>Terrænnær grundvandsforekomst</u>	<u>x1: 685649.999,</u> <u>y1: 6165049.99,</u> <u>z1: 25.805</u>	<u>Ja</u>	<u>God kemisk tilstand senest 22. december 2021</u> <u>God kvantitativ tilstand senest 22. december 2021</u>
<u>DK206 dkms 3236 ks</u>	<u>Terrænnær grundvandsforekomst</u>	<u>x1: 698049.999,</u> <u>y1: 6119549.99,</u> <u>z1: -1.79</u>	<u>Nej</u>	<u>God kemisk tilstand senest 22. december 2021</u> <u>God kvantitativ tilstand senest 22. december 2021</u>
<u>DK204 dkms 3342 ks</u>	<u>Terrænnær grundvandsforekomst</u>	<u>x1: 690249.999,</u> <u>y1: 6142349.99,</u> <u>z1: 21.358</u>	<u>Ja</u>	<u>God kemisk tilstand senest 22. december 2021</u> <u>God kvantitativ</u>

				<u>tilstand senest 22. december 2021</u>
<u>DK205 dkms 3374 ks</u>	<u>Terrænnær grundvandsforekomst</u>	<u>x1: 665199.999,</u> <u>y1: 6120849.99,</u> <u>z1: -2.637</u>	<u>Nej</u>	<u>God kemisk tilstand senest 22. december 2021</u> <u>God kvantitativ tilstand senest 22. december 2021</u>
<u>DK205 dkms 3357 ks</u>	<u>Terrænnær grundvandsforekomst</u>	<u>x1: 670300.000,</u> <u>y1: 6128899.99,</u> <u>z1: 12.421</u>	<u>Ja</u>	<u>God kemisk tilstand senest 22. december 2021</u> <u>God kvantitativ tilstand senest 22. december 2021</u>
<u>DK205 dkms 3555 ks</u>	<u>Dyb grundvandsforekomst</u>	<u>x1: 658350.000,</u> <u>y1: 6132550.00,</u> <u>z1: -12.637</u>	<u>Ja</u>	<u>God kemisk tilstand senest 22. december 2021</u> <u>God kvantitativ tilstand senest 22. december 2021</u>
<u>DK205 dkms 3609 kalk</u>	<u>Terrænnær grundvandsforekomst</u>	<u>x1: 659050.000,</u> <u>y1: 6087549.99,</u> <u>z1: -40.019</u>	<u>Nej</u>	<u>God kemisk tilstand senest 22. december 2021</u> <u>God kvantitativ tilstand senest 22. december 2021</u>
<u>DK206 dkms 3493 ks</u>	<u>Terrænnær grundvandsforekomst</u>	<u>x1: 720850.000,</u> <u>y1: 6102499.99,</u> <u>z1: -7.751</u>	<u>Nej</u>	<u>God kemisk tilstand senest 22. december 2021</u> <u>God kvantitativ tilstand senest 22. december 2021</u>
<u>DK205 dkms 3191 ks</u>	<u>Terrænnær grundvandsforekomst</u>	<u>x1: 647699.999,</u> <u>y1: 6143749.99,</u> <u>z1: 22.041</u>	<u>Ja</u>	<u>God kemisk tilstand senest 22. december 2021</u> <u>God kvantitativ tilstand senest 22. december 2021</u>
<u>DK205 dkms 3403 ks</u>	<u>Dyb grundvandsforekomst</u>	<u>x1: 637499.999,</u> <u>y1: 6080549.99,</u> <u>z1: -20.965</u>	<u>Ja</u>	<u>God kemisk tilstand senest 22. december 2021</u> <u>God kvantitativ tilstand senest 22. december 2021</u>
<u>DK202 dkms 3067 ks</u>	<u>Terrænnær grundvandsforekomst</u>	<u>x1: 689499.999,</u> <u>y1: 6205050.00,</u> <u>z1: 27.558</u>	<u>Ja</u>	<u>God kemisk tilstand senest 22. december 2021</u>

				<u>God kvantitativ tilstand senest 22. december 2021</u>
<u>DK205 dkms 3184 ks</u>	<u>Terrænnær grundvandsforekomst</u>	<u>x1: 666750.000,</u> <u>y1: 6147050.00,</u> <u>z1: 30.224</u>	<u>Ja</u>	<u>God kemisk tilstand senest 22. december 2021</u> <u>God kvantitativ tilstand senest 22. december 2021</u>
<u>DK201 dkms 3158 ks</u>	<u>Terrænnær grundvandsforekomst</u>	<u>x1: 639800.000,</u> <u>y1: 6158050.00,</u> <u>z1: 2.303</u>	<u>Nej</u>	<u>God kemisk tilstand senest 22. december 2021</u> <u>God kvantitativ tilstand senest 22. december 2021</u>
<u>DK203 dkms 3415 ks</u>	<u>Dyb grundvandsforekomst</u>	<u>x1: 715599.999,</u> <u>y1: 6194349.99,</u> <u>z1: -8.651</u>	<u>Ja</u>	<u>God kemisk tilstand senest 22. december 2021</u> <u>God kvantitativ tilstand senest 22. december 2021</u>
<u>DK201 dkms 3131 ks</u>	<u>Terrænnær grundvandsforekomst</u>	<u>x1: 633450.000,</u> <u>y1: 6172150.00,</u> <u>z1: 2.678</u>	<u>Nej</u>	<u>God kemisk tilstand senest 22. december 2021</u> <u>God kvantitativ tilstand senest 22. december 2021</u>
<u>DK205 dkms 3586 kalk</u>	<u>Terrænnær grundvandsforekomst</u>	<u>x1: 670799.999,</u> <u>y1: 6119250.00,</u> <u>z1: -41.303</u>	<u>Nej</u>	<u>God kemisk tilstand senest 22. december 2021</u> <u>God kvantitativ tilstand senest 22. december 2021</u>
<u>DK206 dkms 3500 ks</u>	<u>Terrænnær grundvandsforekomst</u>	<u>x1: 704449.999,</u> <u>y1: 6097049.99,</u> <u>z1: -8.108</u>	<u>Nej</u>	<u>God kemisk tilstand senest 22. december 2021</u> <u>God kvantitativ tilstand senest 22. december 2021</u>
<u>DK205 dkms 3216 ks</u>	<u>Terrænnær grundvandsforekomst</u>	<u>x1: 655650.000,</u> <u>y1: 6131899.99,</u> <u>z1: 26.443</u>	<u>Ja</u>	<u>God kemisk tilstand senest 22. december 2021</u> <u>God kvantitativ tilstand senest 22. december 2021</u>

<u>DK206 dkms 3385 ks</u>	<u>Terrænnær grundvandsforekomst</u>	<u>x1: 710400.000,</u> <u>y1: 6100250.00,</u> <u>z1: -0.917</u>	<u>Ja</u>	<u>God kemisk tilstand senest 22. december 2021</u> <u>God kvantitativ tilstand senest 22. december 2021</u>
<u>DK205 dkms 3176 ks</u>	<u>Terrænnær grundvandsforekomst</u>	<u>x1: 663900.000,</u> <u>y1: 6151249.99,</u> <u>z1: 28.568</u>	<u>Ja</u>	<u>God kemisk tilstand senest 22. december 2021</u> <u>God kvantitativ tilstand senest 22. december 2021</u>
<u>DK204 dkms 3463 ks</u>	<u>Terrænnær grundvandsforekomst</u>	<u>x1: 703449.999,</u> <u>y1: 6143149.99,</u> <u>z1: -5.92</u>	<u>Ja</u>	<u>God kemisk tilstand senest 22. december 2021</u> <u>God kvantitativ tilstand senest 22. december 2021</u>
<u>DK205 dkms 3451 ks</u>	<u>Dyb grundvandsforekomst</u>	<u>x1: 675799.999,</u> <u>y1: 6153300.00,</u> <u>z1: -19.803</u>	<u>Ja</u>	<u>God kemisk tilstand senest 22. december 2021</u> <u>God kvantitativ tilstand senest 22. december 2021</u>
<u>DK205 dkms 3208 ks</u>	<u>Terrænnær grundvandsforekomst</u>	<u>x1: 650550.000,</u> <u>y1: 6141750.00,</u> <u>z1: 55.279</u>	<u>Ja</u>	<u>God kemisk tilstand efter 22. december 2027</u> <u>God kvantitativ tilstand senest 22. december 2021</u>
<u>DK202 dkms 3004 ks</u>	<u>Dyb grundvandsforekomst</u>	<u>x1: 663950.000,</u> <u>y1: 6191850.00,</u> <u>z1: -23.297</u>	<u>Ja</u>	<u>God kemisk tilstand efter 22. december 2027</u> <u>God kvantitativ tilstand senest 22. december 2021</u>
<u>DK206 dkms 3015 ks</u>	<u>Terrænnær grundvandsforekomst</u>	<u>x1: 716000.000,</u> <u>y1: 6098150.00,</u> <u>z1: -5.197</u>	<u>Ja</u>	<u>God kemisk tilstand efter 22. december 2027</u> <u>God kvantitativ tilstand senest 22. december 2021</u>
<u>DK202 dkms 3134 ks</u>	<u>Terrænnær grundvandsforekomst</u>	<u>x1: 657299.999,</u> <u>y1: 6170850.00,</u> <u>z1: 11.803</u>	<u>Ja</u>	<u>God kemisk tilstand senest 22. december 2021</u> <u>God kvantitativ</u>

				<u>tilstand senest 22. december 2021</u>
<u>DK205 dkms 3228 ks</u>	<u>Terrænnær grundvandsforekomst</u>	<u>x1: 683499.999,</u> <u>y1: 6124349.99,</u> <u>z1: 50.634</u>	<u>Ja</u>	<u>God kemisk tilstand senest 22. december 2021</u> <u>God kvantitativ tilstand senest 22. december 2021</u>
<u>DK205 dkms 3559 ks</u>	<u>Dyb grundvandsforekomst</u>	<u>x1: 659600.000,</u> <u>y1: 6122950.00,</u> <u>z1: -30.277</u>	<u>Ja</u>	<u>God kemisk tilstand senest 22. december 2021</u> <u>God kvantitativ tilstand senest 22. december 2021</u>
<u>DK203 dkms 3029 ks</u>	<u>Terrænnær grundvandsforekomst</u>	<u>x1: 697300.000,</u> <u>y1: 6221750.00,</u> <u>z1: 11.957</u>	<u>Nej</u>	<u>God kemisk tilstand senest 22. december 2021</u> <u>God kvantitativ tilstand senest 22. december 2021</u>
<u>DK205 dkms 3360 ks</u>	<u>Terrænnær grundvandsforekomst</u>	<u>x1: 675150.000,</u> <u>y1: 6128899.99,</u> <u>z1: 16.13</u>	<u>Nej</u>	<u>God kemisk tilstand senest 22. december 2021</u> <u>God kvantitativ tilstand senest 22. december 2021</u>
<u>DK202 dkms 3097 ks</u>	<u>Terrænnær grundvandsforekomst</u>	<u>x1: 685599.999,</u> <u>y1: 6185349.99,</u> <u>z1: 32.041</u>	<u>Ja</u>	<u>God kemisk tilstand senest 22. december 2021</u> <u>God kvantitativ tilstand senest 22. december 2021</u>
<u>DK202 dkms 3411 ks</u>	<u>Dyb grundvandsforekomst</u>	<u>x1: 689849.999,</u> <u>y1: 6205550.00,</u> <u>z1: -23.144</u>	<u>Ja</u>	<u>God kemisk tilstand senest 22. december 2021</u> <u>God kvantitativ tilstand senest 22. december 2021</u>
<u>DK205 dkms 3488 ks</u>	<u>Terrænnær grundvandsforekomst</u>	<u>x1: 659150.000,</u> <u>y1: 6120550.00,</u> <u>z1: -10.935</u>	<u>Ja</u>	<u>God kemisk tilstand senest 22. december 2021</u> <u>God kvantitativ tilstand senest 22. december 2021</u>
<u>DK205 dkms 3573 ks</u>	<u>Dyb grundvandsforekomst</u>	<u>x1: 652100.000,</u> <u>y1: 6074549.99,</u> <u>z1: -55.873</u>	<u>Ja</u>	<u>God kemisk tilstand senest 22. december 2021</u>

				<u>God kvantitativ tilstand senest 22. december 2021</u>
<u>DK202 dkms 3579 kalk</u>	<u>Dyb grundvandsforekomst</u>	<u>x1: 676300.000,</u> <u>y1: 6185300.00,</u> <u>z1: -40.954</u>	<u>Ja</u>	<u>God kemisk tilstand senest 22. december 2021</u> <u>God kvantitativ tilstand senest 22. december 2021</u>
<u>DK203 dkms 3074 ks</u>	<u>Terrænnær grundvandsforekomst</u>	<u>x1: 712599.999,</u> <u>y1: 6195099.99,</u> <u>z1: 46.872</u>	<u>Ja</u>	<u>God kemisk tilstand senest 22. december 2021</u> <u>God kvantitativ tilstand senest 22. december 2021</u>
<u>DK205 dkms 3509 ks</u>	<u>Terrænnær grundvandsforekomst</u>	<u>x1: 702549.999,</u> <u>y1: 6089600.00,</u> <u>z1: -8.546</u>	<u>Ja</u>	<u>God kemisk tilstand senest 22. december 2021</u> <u>God kvantitativ tilstand senest 22. december 2021</u>
<u>DK203 dkms 3019 ks</u>	<u>Terrænnær grundvandsforekomst</u>	<u>x1: 727500.000,</u> <u>y1: 6171450.00,</u> <u>z1: -2.192</u>	<u>Ja</u>	<u>God kemisk tilstand efter 22. december 2027</u> <u>God kvantitativ tilstand senest 22. december 2021</u>
<u>DK205 dkms 3389 ks</u>	<u>Terrænnær grundvandsforekomst</u>	<u>x1: 684849.999,</u> <u>y1: 6096949.99,</u> <u>z1: -6.618</u>	<u>Nej</u>	<u>God kemisk tilstand senest 22. december 2021</u> <u>God kvantitativ tilstand senest 22. december 2021</u>
<u>DK205 dkms 3337 ks</u>	<u>Terrænnær grundvandsforekomst</u>	<u>x1: 655349.999,</u> <u>y1: 6144949.99,</u> <u>z1: 12.857</u>	<u>Ja</u>	<u>God kemisk tilstand senest 22. december 2021</u> <u>God kvantitativ tilstand senest 22. december 2021</u>
<u>DK205 dkms 3396 ks</u>	<u>Terrænnær grundvandsforekomst</u>	<u>x1: 641400.000,</u> <u>y1: 6087899.99,</u> <u>z1: -8.841</u>	<u>Ja</u>	<u>God kemisk tilstand senest 22. december 2021</u> <u>God kvantitativ tilstand senest 22. december 2021</u>

<u>DK202 dkms 3662 ks</u>	<u>Dyb grundvandsforekomst</u>	<u>x1: 692150.000,</u> <u>y1: 6200999.99,</u> <u>z1: -15.833</u>	<u>Ja</u>	<u>God kemisk tilstand</u> <u>senest 22. december</u> <u>2021</u> <u>God kvantitativ</u> <u>tilstand senest 22.</u> <u>december 2021</u>
<u>DK204 dkms 3471 ks</u>	<u>Terrænnær grundvandsforekomst</u>	<u>x1: 693950.000,</u> <u>y1: 6132949.99,</u> <u>z1: 4.776</u>	<u>Ja</u>	<u>God kemisk tilstand</u> <u>senest 22. december</u> <u>2021</u> <u>God kvantitativ</u> <u>tilstand senest 22.</u> <u>december 2021</u>
<u>DK205 dkms 3522 ks</u>	<u>Terrænnær grundvandsforekomst</u>	<u>x1: 681749.999,</u> <u>y1: 6071549.99,</u> <u>z1: -1.776</u>	<u>Ja</u>	<u>God kemisk tilstand</u> <u>senest 22. december</u> <u>2021</u> <u>God kvantitativ</u> <u>tilstand senest 22.</u> <u>december 2021</u>
<u>DK201 dkms 3578 kalk</u>	<u>Dyb grundvandsforekomst</u>	<u>x1: 644099.999,</u> <u>y1: 6183449.99,</u> <u>z1: -86.812</u>	<u>Nej</u>	<u>God kemisk tilstand</u> <u>senest 22. december</u> <u>2021</u> <u>God kvantitativ</u> <u>tilstand senest 22.</u> <u>december 2021</u>
<u>DK201 dkms 3283 ks</u>	<u>Terrænnær grundvandsforekomst</u>	<u>x1: 643650.000,</u> <u>y1: 6184049.99,</u> <u>z1: -7.786</u>	<u>Ja</u>	<u>God kemisk tilstand</u> <u>senest 22. december</u> <u>2021</u> <u>God kvantitativ</u> <u>tilstand senest 22.</u> <u>december 2021</u>
<u>DK205 dkms 3402 ks</u>	<u>Terrænnær grundvandsforekomst</u>	<u>x1: 646049.999,</u> <u>y1: 6085600.00,</u> <u>z1: -14.671</u>	<u>Ja</u>	<u>God kemisk tilstand</u> <u>efter 22. december</u> <u>2027</u> <u>God kvantitativ</u> <u>tilstand senest 22.</u> <u>december 2027</u>
<u>DK205 dkms 3217 ks</u>	<u>Terrænnær grundvandsforekomst</u>	<u>x1: 649549.999,</u> <u>y1: 6131250.00,</u> <u>z1: 15.013</u>	<u>Ja</u>	<u>God kemisk tilstand</u> <u>senest 22. december</u> <u>2021</u> <u>God kvantitativ</u> <u>tilstand senest 22.</u> <u>december 2021</u>
<u>DK202 dkms 3105 ks</u>	<u>Terrænnær grundvandsforekomst</u>	<u>x1: 655549.999,</u> <u>y1: 6181350.00,</u> <u>z1: -1.912</u>	<u>Ja</u>	<u>God kemisk tilstand</u> <u>senest 22. december</u> <u>2021</u> <u>God kvantitativ</u>

				<u>tilstand senest 22. december 2021</u>
<u>DK202 dkms 3106 ks</u>	<u>Terrænnær grundvandsforekomst</u>	<u>x1: 700899.999, y1: 6183549.99, z1: 11.272</u>	<u>Ja</u>	<u>God kemisk tilstand efter 22. december 2027</u> <u>God kvantitativ tilstand senest 22. december 2021</u>
<u>DK202 dkms 3107 ks</u>	<u>Terrænnær grundvandsforekomst</u>	<u>x1: 704149.999, y1: 6180349.99, z1: 15.05</u>	<u>Ja</u>	<u>God kemisk tilstand senest 22. december 2021</u> <u>God kvantitativ tilstand senest 22. december 2021</u>
<u>DK202 dkms 3295 ks</u>	<u>Terrænnær grundvandsforekomst</u>	<u>x1: 675799.999, y1: 6174399.99, z1: 3.355</u>	<u>Ja</u>	<u>God kemisk tilstand senest 22. december 2021</u> <u>God kvantitativ tilstand senest 22. december 2021</u>
<u>DK205 dkms 3364 ks</u>	<u>Terrænnær grundvandsforekomst</u>	<u>x1: 662799.999, y1: 6125549.99, z1: 3.959</u>	<u>Nej</u>	<u>God kemisk tilstand senest 22. december 2021</u> <u>God kvantitativ tilstand senest 22. december 2021</u>
<u>DK204 dkms 3173 ks</u>	<u>Terrænnær grundvandsforekomst</u>	<u>x1: 690250.000, y1: 6152049.99, z1: 26.817</u>	<u>Ja</u>	<u>God kemisk tilstand senest 22. december 2021</u> <u>God kvantitativ tilstand senest 22. december 2021</u>
<u>DK204 dkms 3139 ks</u>	<u>Terrænnær grundvandsforekomst</u>	<u>x1: 697900.000, y1: 6169200.00, z1: 52.503</u>	<u>Ja</u>	<u>God kemisk tilstand senest 22. december 2021</u> <u>God kvantitativ tilstand senest 22. december 2021</u>
<u>DK205 dkms 3598 kalk</u>	<u>Dyb grundvandsforekomst</u>	<u>x1: 650600.000, y1: 6100850.00, z1: -65.156</u>	<u>Nej</u>	<u>God kemisk tilstand senest 22. december 2021</u> <u>God kvantitativ tilstand senest 22. december 2021</u>
<u>DK203 dkms 3065 ks</u>	<u>Terrænnær grundvandsforekomst</u>	<u>x1: 718649.999, y1: 6201149.99, z1: 3.302</u>	<u>Ja</u>	<u>God kemisk tilstand senest 22. december 2021</u>

				<u>God kvantitativ tilstand senest 22. december 2021</u>
<u>DK205 dkms 3485 ks</u>	<u>Terrænnær grundvandsforekomst</u>	<u>x1: 670550.000,</u> <u>y1: 6125549.99,</u> <u>z1: -8.069</u>	<u>Ja</u>	<u>God kemisk tilstand senest 22. december 2021</u> <u>God kvantitativ tilstand senest 22. december 2021</u>
<u>DK206 dkms 3499 ks</u>	<u>Terrænnær grundvandsforekomst</u>	<u>x1: 710299.999,</u> <u>y1: 6098199.99,</u> <u>z1: -7.785</u>	<u>Nej</u>	<u>God kemisk tilstand senest 22. december 2021</u> <u>God kvantitativ tilstand senest 22. december 2021</u>
<u>DK203 dkms 3026 ks</u>	<u>Regional grundvandsforekomst</u>	<u>x1: 713600.000,</u> <u>y1: 6214350.00,</u> <u>z1: -52.31</u>	<u>Ja</u>	<u>God kemisk tilstand efter 22. december 2027</u> <u>God kvantitativ tilstand senest 22. december 2021</u>
<u>DK204 dkms 3457 ks</u>	<u>Terrænnær grundvandsforekomst</u>	<u>x1: 688249.999,</u> <u>y1: 6147750.00,</u> <u>z1: 20.073</u>	<u>Ja</u>	<u>God kemisk tilstand efter 22. december 2027</u> <u>God kvantitativ tilstand senest 22. december 2021</u>
<u>DK205 dkms 3353 ks</u>	<u>Terrænnær grundvandsforekomst</u>	<u>x1: 670899.999,</u> <u>y1: 6134849.99,</u> <u>z1: 10.699</u>	<u>Ja</u>	<u>God kemisk tilstand senest 22. december 2021</u> <u>God kvantitativ tilstand senest 22. december 2021</u>
<u>DK203 dkms 3027 ks</u>	<u>Terrænnær grundvandsforekomst</u>	<u>x1: 705950.000,</u> <u>y1: 6224249.99,</u> <u>z1: 6.949</u>	<u>Nej</u>	<u>God kemisk tilstand senest 22. december 2021</u> <u>God kvantitativ tilstand senest 22. december 2021</u>
<u>DK206 dkms 3571 ks</u>	<u>Dyb grundvandsforekomst</u>	<u>x1: 699400.000,</u> <u>y1: 6078950.00,</u> <u>z1: -28.93</u>	<u>Ja</u>	<u>God kemisk tilstand senest 22. december 2021</u> <u>God kvantitativ tilstand senest 22. december 2021</u>

<u>DK201 dkms 3417 ks</u>	<u>Dyb grundvandsforekomst</u>	<u>x1: 633750.000,</u> <u>y1: 6196049.99,</u> <u>z1: -23.828</u>	<u>Ja</u>	<u>God kemisk tilstand</u> <u>efter 22. december</u> <u>2027</u> <u>God kvantitativ</u> <u>tilstand senest 22.</u> <u>december 2021</u>
<u>DK202 dkms 3159 ks</u>	<u>Terrænnær grundvandsforekomst</u>	<u>x1: 684399.999,</u> <u>y1: 6157000.00,</u> <u>z1: 53.091</u>	<u>Ja</u>	<u>God kemisk tilstand</u> <u>senest 22. december</u> <u>2021</u> <u>God kvantitativ</u> <u>tilstand senest 22.</u> <u>december 2021</u>
<u>DK205 dkms 3255 ks</u>	<u>Terrænnær grundvandsforekomst</u>	<u>x1: 654849.999,</u> <u>y1: 6091450.00,</u> <u>z1: -0.308</u>	<u>Ja</u>	<u>God kemisk tilstand</u> <u>senest 22. december</u> <u>2021</u> <u>God kvantitativ</u> <u>tilstand senest 22.</u> <u>december 2021</u>
<u>DK204 dkms 3112 ks</u>	<u>Terrænnær grundvandsforekomst</u>	<u>x1: 712700.000,</u> <u>y1: 6179649.99,</u> <u>z1: 21.904</u>	<u>Ja</u>	<u>God kemisk tilstand</u> <u>senest 22. december</u> <u>2021</u> <u>God kvantitativ</u> <u>tilstand senest 22.</u> <u>december 2021</u>
<u>DK204 dkms 3013 ks</u>	<u>Terrænnær grundvandsforekomst</u>	<u>x1: 701350.000,</u> <u>y1: 6149750.00,</u> <u>z1: -3.792</u>	<u>Ja</u>	<u>God kemisk tilstand</u> <u>efter 22. december</u> <u>2027</u> <u>God kvantitativ</u> <u>tilstand senest 22.</u> <u>december 2021</u>
<u>DK202 dkms 3640 ks</u>	<u>Terrænnær grundvandsforekomst</u>	<u>x1: 684349.999,</u> <u>y1: 6188350.00,</u> <u>z1: 2.893</u>	<u>Ja</u>	<u>God kemisk tilstand</u> <u>efter 22. december</u> <u>2027</u> <u>God kvantitativ</u> <u>tilstand senest 22.</u> <u>december 2021</u>
<u>DK205 dkms 3452 ks</u>	<u>Dyb grundvandsforekomst</u>	<u>x1: 680850.000,</u> <u>y1: 6151550.00,</u> <u>z1: 11.787</u>	<u>Ja</u>	<u>God kemisk tilstand</u> <u>senest 22. december</u> <u>2021</u> <u>God kvantitativ</u> <u>tilstand senest 22.</u> <u>december 2021</u>
<u>DK205 dkms 3025 ks</u>	<u>Terrænnær grundvandsforekomst</u>	<u>x1: 674650.000,</u> <u>y1: 6082400.00,</u> <u>z1: -4.608</u>	<u>Ja</u>	<u>God kemisk tilstand</u> <u>efter 22. december</u> <u>2027</u> <u>God kvantitativ</u>

				<u>tilstand senest 22. december 2021</u>
<u>DK205 dkms 3007 ks</u>	<u>Regional grundvandsforekomst</u>	<u>x1: 658150.000, y1: 6070750.00, z1: -29.841</u>	<u>Ja</u>	<u>God kemisk tilstand efter 22. december 2027</u> <u>God kvantitativ tilstand senest 22. december 2021</u>
<u>DK205 dkms 3344 ks</u>	<u>Terrænnær grundvandsforekomst</u>	<u>x1: 662950.000, y1: 6142049.99, z1: 26.644</u>	<u>Ja</u>	<u>God kemisk tilstand senest 22. december 2021</u> <u>God kvantitativ tilstand senest 22. december 2021</u>
<u>DK205 dkms 3394 ks</u>	<u>Terrænnær grundvandsforekomst</u>	<u>x1: 643900.000, y1: 6091400.00, z1: -12.439</u>	<u>Nej</u>	<u>God kemisk tilstand senest 22. december 2021</u> <u>God kvantitativ tilstand senest 22. december 2021</u>
<u>DK206 dkms 3388 ks</u>	<u>Terrænnær grundvandsforekomst</u>	<u>x1: 718949.999, y1: 6099549.99, z1: 20.169</u>	<u>Ja</u>	<u>God kemisk tilstand efter 22. december 2027</u> <u>God kvantitativ tilstand senest 22. december 2021</u>
<u>DK202 dkms 3142 ks</u>	<u>Terrænnær grundvandsforekomst</u>	<u>x1: 680650.000, y1: 6167499.99, z1: 58.315</u>	<u>Ja</u>	<u>God kemisk tilstand senest 22. december 2021</u> <u>God kvantitativ tilstand senest 22. december 2021</u>
<u>DK205 dkms 3358 ks</u>	<u>Terrænnær grundvandsforekomst</u>	<u>x1: 673749.999, y1: 6128599.99, z1: 10.6</u>	<u>Ja</u>	<u>God kemisk tilstand senest 22. december 2021</u> <u>God kvantitativ tilstand senest 22. december 2021</u>
<u>DK205 dkms 3650 ks</u>	<u>Dyb grundvandsforekomst</u>	<u>x1: 657159.476, y1: 6155946.39, z1: -11.833</u>	<u>Ja</u>	<u>God kemisk tilstand efter 22. december 2027</u> <u>God kvantitativ tilstand senest 22. december 2021</u>
<u>DK205 dkms 3508 ks</u>	<u>Dyb grundvandsforekomst</u>	<u>x1: 704349.999, y1: 6089699.99, z1: -10.445</u>	<u>Ja</u>	<u>God kemisk tilstand senest 22. december 2021</u>

				<u>God kvantitativ tilstand senest 22. december 2021</u>
<u>DK205 dkms 3613 kalk</u>	<u>Regional grundvandsforekomst</u>	<u>x1: 660200.000,</u> <u>y1: 6075650.00,</u> <u>z1: -63.967</u>	<u>Ja</u>	<u>God kemisk tilstand efter 22. december 2027</u> <u>God kvantitativ tilstand senest 22. december 2021</u>
<u>DK202 dkms 3292 ks</u>	<u>Terrænnær grundvandsforekomst</u>	<u>x1: 693899.999,</u> <u>y1: 6174600.00,</u> <u>z1: 4.208</u>	<u>Ja</u>	<u>God kemisk tilstand senest 22. december 2021</u> <u>God kvantitativ tilstand senest 22. december 2021</u>
<u>DK204 dkms 3458 ks</u>	<u>Terrænnær grundvandsforekomst</u>	<u>x1: 694749.999,</u> <u>y1: 6148299.99,</u> <u>z1: 13.048</u>	<u>Ja</u>	<u>God kemisk tilstand senest 22. december 2021</u> <u>God kvantitativ tilstand senest 22. december 2021</u>
<u>DK205 dkms 3257 ks</u>	<u>Terrænnær grundvandsforekomst</u>	<u>x1: 696750.000,</u> <u>y1: 6084550.00,</u> <u>z1: 4.119</u>	<u>Ja</u>	<u>God kemisk tilstand senest 22. december 2021</u> <u>God kvantitativ tilstand senest 22. december 2021</u>
<u>DK201 dkms 3319 ks</u>	<u>Terrænnær grundvandsforekomst</u>	<u>x1: 637549.999,</u> <u>y1: 6157900.00,</u> <u>z1: -7.41</u>	<u>Nej</u>	<u>God kemisk tilstand senest 22. december 2021</u> <u>God kvantitativ tilstand senest 22. december 2021</u>
<u>DK205 dkms 3635 ks</u>	<u>Regional grundvandsforekomst</u>	<u>x1: 651150.000,</u> <u>y1: 6138949.99,</u> <u>z1: 16.161</u>	<u>Ja</u>	<u>God kemisk tilstand efter 22. december 2027</u> <u>God kvantitativ tilstand senest 22. december 2021</u>
<u>DK202 dkms 3086 ks</u>	<u>Terrænnær grundvandsforekomst</u>	<u>x1: 689799.999,</u> <u>y1: 6188950.00,</u> <u>z1: 7.003</u>	<u>Ja</u>	<u>God kemisk tilstand senest 22. december 2021</u> <u>God kvantitativ tilstand senest 22. december 2021</u>

<u>DK202 dkms 3062 ks</u>	<u>Terrænnær grundvandsforekomst</u>	<u>x1: 697600.000,</u> <u>y1: 6201250.00,</u> <u>z1: 18.309</u>	<u>Ja</u>	<u>God kemisk tilstand senest 22. december 2021</u> <u>God kvantitativ tilstand senest 22. december 2021</u>
<u>DK205 dkms 3259 ks</u>	<u>Terrænnær grundvandsforekomst</u>	<u>x1: 635700.000,</u> <u>y1: 6082600.00,</u> <u>z1: 0.907</u>	<u>Ja</u>	<u>God kemisk tilstand senest 22. december 2021</u> <u>God kvantitativ tilstand senest 22. december 2021</u>
<u>DK201 dkms 3167 ks</u>	<u>Terrænnær grundvandsforekomst</u>	<u>x1: 640949.999,</u> <u>y1: 6154350.00,</u> <u>z1: 2.196</u>	<u>Ja</u>	<u>God kemisk tilstand senest 22. december 2021</u> <u>God kvantitativ tilstand senest 22. december 2021</u>
<u>DK202 dkms 3080 ks</u>	<u>Terrænnær grundvandsforekomst</u>	<u>x1: 693449.999,</u> <u>y1: 6192649.99,</u> <u>z1: 17.25</u>	<u>Ja</u>	<u>God kemisk tilstand senest 22. december 2021</u> <u>God kvantitativ tilstand senest 22. december 2021</u>
<u>DK202 dkms 3041 ks</u>	<u>Terrænnær grundvandsforekomst</u>	<u>x1: 700849.999,</u> <u>y1: 6212050.00,</u> <u>z1: 22.202</u>	<u>Ja</u>	<u>God kemisk tilstand senest 22. december 2021</u> <u>God kvantitativ tilstand senest 22. december 2021</u>
<u>DK205 dkms 3261 ks</u>	<u>Terrænnær grundvandsforekomst</u>	<u>x1: 642499.999,</u> <u>y1: 6081750.00,</u> <u>z1: -0.549</u>	<u>Ja</u>	<u>God kemisk tilstand senest 22. december 2021</u> <u>God kvantitativ tilstand senest 22. december 2021</u>
<u>DK205 dkms 3264 ks</u>	<u>Terrænnær grundvandsforekomst</u>	<u>x1: 694300.000,</u> <u>y1: 6077450.00,</u> <u>z1: 11.875</u>	<u>Ja</u>	<u>God kemisk tilstand senest 22. december 2021</u> <u>God kvantitativ tilstand senest 22. december 2021</u>
<u>DK202 dkms 3152 ks</u>	<u>Terrænnær grundvandsforekomst</u>	<u>x1: 690250.000,</u> <u>y1: 6160249.99,</u> <u>z1: 32.831</u>	<u>Ja</u>	<u>God kemisk tilstand senest 22. december 2021</u> <u>God kvantitativ</u>

				<u>tilstand senest 22. december 2021</u>
<u>DK205 dkms 3519 ks</u>	<u>Terrænnær grundvandsforekomst</u>	<u>x1: 655750.000,</u> <u>y1: 6080549.99,</u> <u>z1: -22.442</u>	<u>Ja</u>	<u>God kemisk tilstand senest 22. december 2021</u> <u>God kvantitativ tilstand senest 22. december 2021</u>
<u>DK205 dkms 3163 ks</u>	<u>Terrænnær grundvandsforekomst</u>	<u>x1: 670300.000,</u> <u>y1: 6156499.99,</u> <u>z1: 32.899</u>	<u>Ja</u>	<u>God kemisk tilstand senest 22. december 2021</u> <u>God kvantitativ tilstand senest 22. december 2021</u>
<u>DK205 dkms 3251 ks</u>	<u>Terrænnær grundvandsforekomst</u>	<u>x1: 691599.999,</u> <u>y1: 6098249.99,</u> <u>z1: 45.7</u>	<u>Ja</u>	<u>God kemisk tilstand senest 22. december 2021</u> <u>God kvantitativ tilstand senest 22. december 2021</u>
<u>DK206 dkms 3576 ks</u>	<u>Dyb grundvandsforekomst</u>	<u>x1: 648900.000,</u> <u>y1: 6067650.00,</u> <u>z1: -60.315</u>	<u>Nej</u>	<u>God kemisk tilstand senest 22. december 2021</u> <u>God kvantitativ tilstand senest 22. december 2021</u>
<u>DK203 dkms 3033 ks</u>	<u>Terrænnær grundvandsforekomst</u>	<u>x1: 704049.999,</u> <u>y1: 6218849.99,</u> <u>z1: 18.691</u>	<u>Ja</u>	<u>God kemisk tilstand senest 22. december 2021</u> <u>God kvantitativ tilstand senest 22. december 2021</u>
<u>DK205 dkms 3367 ks</u>	<u>Terrænnær grundvandsforekomst</u>	<u>x1: 670799.999,</u> <u>y1: 6125699.99,</u> <u>z1: 7.388</u>	<u>Ja</u>	<u>God kemisk tilstand senest 22. december 2021</u> <u>God kvantitativ tilstand senest 22. december 2021</u>
<u>DK205 dkms 3406 ks</u>	<u>Terrænnær grundvandsforekomst</u>	<u>x1: 633999.999,</u> <u>y1: 6078650.00,</u> <u>z1: -15.626</u>	<u>Nej</u>	<u>God kemisk tilstand senest 22. december 2021</u> <u>God kvantitativ tilstand senest 22. december 2021</u>
<u>DK205 dkms 3260 ks</u>	<u>Terrænnær grundvandsforekomst</u>	<u>x1: 640200.000,</u> <u>y1: 6081400.00,</u> <u>z1: 4.532</u>	<u>Nej</u>	<u>God kemisk tilstand senest 22. december 2021</u>

				<u>God kvantitativ tilstand senest 22. december 2021</u>
<u>DK205 dkms 3195 ks</u>	<u>Terrænnær grundvandsforekomst</u>	<u>x1: 681599.999, y1: 6143949.99, z1: 31.743</u>	<u>Ja</u>	<u>God kemisk tilstand senest 22. december 2021</u> <u>God kvantitativ tilstand senest 22. december 2021</u>
<u>DK205 dkms 3188 ks</u>	<u>Terrænnær grundvandsforekomst</u>	<u>x1: 675450.000, y1: 6145750.00, z1: 20.201</u>	<u>Ja</u>	<u>God kemisk tilstand senest 22. december 2021</u> <u>God kvantitativ tilstand senest 22. december 2021</u>
<u>DK202 dkms 3137 ks</u>	<u>Terrænnær grundvandsforekomst</u>	<u>x1: 677699.999, y1: 6169449.99, z1: 38.991</u>	<u>Ja</u>	<u>God kemisk tilstand senest 22. december 2021</u> <u>God kvantitativ tilstand senest 22. december 2021</u>
<u>DK204 dkms 3456 ks</u>	<u>Terrænnær grundvandsforekomst</u>	<u>x1: 686700.000, y1: 6148299.99, z1: 14.546</u>	<u>Ja</u>	<u>God kemisk tilstand senest 22. december 2021</u> <u>God kvantitativ tilstand senest 22. december 2021</u>
<u>DK206 dkms 3505 ks</u>	<u>Terrænnær grundvandsforekomst</u>	<u>x1: 709049.999, y1: 6092450.00, z1: -6.675</u>	<u>Ja</u>	<u>God kemisk tilstand senest 22. december 2021</u> <u>God kvantitativ tilstand senest 22. december 2021</u>
<u>DK205 dkms 3177 ks</u>	<u>Terrænnær grundvandsforekomst</u>	<u>x1: 650099.999, y1: 6150250.00, z1: 25.25</u>	<u>Ja</u>	<u>God kemisk tilstand senest 22. december 2021</u> <u>God kvantitativ tilstand senest 22. december 2021</u>
<u>DK202 dkms 3083 ks</u>	<u>Terrænnær grundvandsforekomst</u>	<u>x1: 709799.999, y1: 6194749.99, z1: 42.445</u>	<u>Ja</u>	<u>God kemisk tilstand senest 22. december 2021</u> <u>God kvantitativ tilstand senest 22. december 2021</u>

<u>DK202 dkms 3085 ks</u>	<u>Terrænnær grundvandsforekomst</u>	<u>x1: 694699.999,</u> <u>y1: 6189750.00,</u> <u>z1: 12.139</u>	<u>Ja</u>	<u>God kemisk tilstand senest 22. december 2021</u> <u>God kvantitativ tilstand senest 22. december 2021</u>
<u>DK204 dkms 3198 ks</u>	<u>Terrænnær grundvandsforekomst</u>	<u>x1: 692149.999,</u> <u>y1: 6142450.00,</u> <u>z1: 36.261</u>	<u>Ja</u>	<u>God kemisk tilstand senest 22. december 2021</u> <u>God kvantitativ tilstand senest 22. december 2021</u>
<u>DK202 dkms 3315 ks</u>	<u>Terrænnær grundvandsforekomst</u>	<u>x1: 693850.000,</u> <u>y1: 6160449.99,</u> <u>z1: 21.182</u>	<u>Ja</u>	<u>God kemisk tilstand efter 22. december 2027</u> <u>God kvantitativ tilstand senest 22. december 2021</u>
<u>DK205 dkms 3636 ks</u>	<u>Terrænnær grundvandsforekomst</u>	<u>x1: 663093.288,</u> <u>y1: 6150449.99,</u> <u>z1: 15.466</u>	<u>Ja</u>	<u>God kemisk tilstand efter 22. december 2027</u> <u>God kvantitativ tilstand senest 22. december 2021</u>
<u>DK205 dkms 3637 ks</u>	<u>Terrænnær grundvandsforekomst</u>	<u>x1: 676950.000,</u> <u>y1: 6148850.00,</u> <u>z1: 6.574</u>	<u>Ja</u>	<u>God kemisk tilstand senest 22. december 2021</u> <u>God kvantitativ tilstand senest 22. december 2021</u>
<u>DK202 dkms 3057 ks</u>	<u>Terrænnær grundvandsforekomst</u>	<u>x1: 695150.000,</u> <u>y1: 6203949.99,</u> <u>z1: 11.6</u>	<u>Ja</u>	<u>God kemisk tilstand senest 22. december 2021</u> <u>God kvantitativ tilstand senest 22. december 2021</u>
<u>DK205 dkms 3612 kalk</u>	<u>Dyb grundvandsforekomst</u>	<u>x1: 632000.000,</u> <u>y1: 6080349.99,</u> <u>z1: -54.72</u>	<u>Nej</u>	<u>God kemisk tilstand senest 22. december 2021</u> <u>God kvantitativ tilstand senest 22. december 2021</u>
<u>DK205 dkms 3615 ks</u>	<u>Terrænnær grundvandsforekomst</u>	<u>x1: 656749.999,</u> <u>y1: 6152849.99,</u> <u>z1: 27.974</u>	<u>Ja</u>	<u>God kemisk tilstand senest 22. december 2021</u> <u>God kvantitativ</u>

				<u>tilstand senest 22. december 2021</u>
<u>DK201 dkms 3449 ks</u>	<u>Dyb grundvandsforekomst</u>	<u>x1: 665650.000,</u> <u>y1: 6153400.00,</u> <u>z1: 5.635</u>	<u>Ja</u>	<u>God kemisk tilstand senest 22. december 2021</u> <u>God kvantitativ tilstand senest 22. december 2021</u>
<u>DK202 dkms 3659 ks</u>	<u>Dyb grundvandsforekomst</u>	<u>x1: 701800.000,</u> <u>y1: 6193350.00,</u> <u>z1: -0.216</u>	<u>Ja</u>	<u>God kemisk tilstand efter 22. december 2027</u> <u>God kvantitativ tilstand senest 22. december 2021</u>
<u>DK206 dkms 3241 ks</u>	<u>Terrænnær grundvandsforekomst</u>	<u>x1: 697250.000,</u> <u>y1: 6116600.00,</u> <u>z1: -0.491</u>	<u>Nej</u>	<u>God kemisk tilstand senest 22. december 2021</u> <u>God kvantitativ tilstand senest 22. december 2021</u>
<u>DK202 dkms 3125 ks</u>	<u>Terrænnær grundvandsforekomst</u>	<u>x1: 696799.999,</u> <u>y1: 6175850.00,</u> <u>z1: 7.885</u>	<u>Ja</u>	<u>God kemisk tilstand senest 22. december 2021</u> <u>God kvantitativ tilstand senest 22. december 2021</u>
<u>DK205 dkms 3322 ks</u>	<u>Terrænnær grundvandsforekomst</u>	<u>x1: 632600.000,</u> <u>y1: 6155100.00,</u> <u>z1: -8.5</u>	<u>Nej</u>	<u>God kemisk tilstand senest 22. december 2021</u> <u>God kvantitativ tilstand senest 22. december 2021</u>
<u>DK206 dkms 3595 kalk</u>	<u>Dyb grundvandsforekomst</u>	<u>x1: 708949.999,</u> <u>y1: 6107550.00,</u> <u>z1: -49.971</u>	<u>Nej</u>	<u>God kemisk tilstand senest 22. december 2021</u> <u>God kvantitativ tilstand senest 22. december 2021</u>
<u>DK205 dkms 3482 ks</u>	<u>Terrænnær grundvandsforekomst</u>	<u>x1: 665199.999,</u> <u>y1: 6124349.99,</u> <u>z1: -14.032</u>	<u>Nej</u>	<u>God kemisk tilstand senest 22. december 2021</u> <u>God kvantitativ tilstand senest 22. december 2021</u>
<u>DK206 dkms 3574 ks</u>	<u>Dyb grundvandsforekomst</u>	<u>x1: 655699.999,</u> <u>y1: 6071100.00,</u> <u>z1: -70.707</u>	<u>Ja</u>	<u>God kemisk tilstand senest 22. december 2021</u>

				<u>God kvantitativ tilstand senest 22. december 2021</u>
<u>DK205 dkms 3524 ks</u>	<u>Dyb grundvandsforekomst</u>	<u>x1: 629850.000,</u> <u>y1: 6072450.00,</u> <u>z1: -25.966</u>	<u>Nej</u>	<u>God kemisk tilstand senest 22. december 2021</u> <u>God kvantitativ tilstand senest 22. december 2021</u>
<u>DK202 dkms 3541 ks</u>	<u>Dyb grundvandsforekomst</u>	<u>x1: 687199.999,</u> <u>y1: 6167799.99,</u> <u>z1: -35.778</u>	<u>Ja</u>	<u>God kemisk tilstand senest 22. december 2021</u> <u>God kvantitativ tilstand senest 22. december 2021</u>
<u>DK206 dkms 3016 ks</u>	<u>Terrænnær grundvandsforekomst</u>	<u>x1: 694950.000,</u> <u>y1: 6090750.00,</u> <u>z1: -11.552</u>	<u>Ja</u>	<u>God kemisk tilstand efter 22. december 2027</u> <u>God kvantitativ tilstand senest 22. december 2021</u>
<u>DK204 dkms 3320 ks</u>	<u>Terrænnær grundvandsforekomst</u>	<u>x1: 697699.999,</u> <u>y1: 6156250.00,</u> <u>z1: 12.347</u>	<u>Ja</u>	<u>God kemisk tilstand senest 22. december 2021</u> <u>God kvantitativ tilstand senest 22. december 2021</u>
<u>DK202 dkms 3082 ks</u>	<u>Terrænnær grundvandsforekomst</u>	<u>x1: 696799.999,</u> <u>y1: 6190350.00,</u> <u>z1: 11.431</u>	<u>Ja</u>	<u>God kemisk tilstand senest 22. december 2021</u> <u>God kvantitativ tilstand senest 22. december 2021</u>
<u>DK203 dkms 3048 ks</u>	<u>Terrænnær grundvandsforekomst</u>	<u>x1: 711099.999,</u> <u>y1: 6207199.99,</u> <u>z1: 20.215</u>	<u>Ja</u>	<u>God kemisk tilstand senest 22. december 2021</u> <u>God kvantitativ tilstand senest 22. december 2021</u>
<u>DK203 dkms 3656 ks</u>	<u>Dyb grundvandsforekomst</u>	<u>x1: 723550.000,</u> <u>y1: 6183949.99,</u> <u>z1: -16.355</u>	<u>Ja</u>	<u>God kemisk tilstand senest 22. december 2021</u> <u>God kvantitativ tilstand senest 22. december 2021</u>

<u>DK205 dkms 3169 ks</u>	<u>Terrænnær grundvandsforekomst</u>	<u>x1: 646949.999,</u> <u>y1: 6154350.00,</u> <u>z1: 22.273</u>	<u>Ja</u>	<u>God kemisk tilstand senest 22. december 2021</u> <u>God kvantitativ tilstand senest 22. december 2021</u>
<u>DK204 dkms 3298 ks</u>	<u>Terrænnær grundvandsforekomst</u>	<u>x1: 709149.999,</u> <u>y1: 6171900.00,</u> <u>z1: 3.425</u>	<u>Ja</u>	<u>God kemisk tilstand senest 22. december 2021</u> <u>God kvantitativ tilstand senest 22. december 2021</u>
<u>DK205 dkms 3172 ks</u>	<u>Terrænnær grundvandsforekomst</u>	<u>x1: 668299.999,</u> <u>y1: 6153449.99,</u> <u>z1: 38.287</u>	<u>Ja</u>	<u>God kemisk tilstand senest 22. december 2021</u> <u>God kvantitativ tilstand senest 22. december 2021</u>
<u>DK205 dkms 3258 ks</u>	<u>Terrænnær grundvandsforekomst</u>	<u>x1: 691699.999,</u> <u>y1: 6084600.00,</u> <u>z1: 9.434</u>	<u>Ja</u>	<u>God kemisk tilstand senest 22. december 2021</u> <u>God kvantitativ tilstand senest 22. december 2021</u>
<u>DK206 dkms 3526 ks</u>	<u>Dyb grundvandsforekomst</u>	<u>x1: 657200.000,</u> <u>y1: 6056550.00,</u> <u>z1: -34.164</u>	<u>Nej</u>	<u>God kemisk tilstand senest 22. december 2021</u> <u>God kvantitativ tilstand senest 22. december 2021</u>
<u>DK202 dkms 3445 ks</u>	<u>Dyb grundvandsforekomst</u>	<u>x1: 692350.000,</u> <u>y1: 6160949.99,</u> <u>z1: 6.049</u>	<u>Ja</u>	<u>God kemisk tilstand senest 22. december 2021</u> <u>God kvantitativ tilstand senest 22. december 2021</u>
<u>DK202 dkms 3108 ks</u>	<u>Terrænnær grundvandsforekomst</u>	<u>x1: 707499.999,</u> <u>y1: 6184149.99,</u> <u>z1: 12.44</u>	<u>Ja</u>	<u>God kemisk tilstand senest 22. december 2021</u> <u>God kvantitativ tilstand senest 22. december 2021</u>
<u>DK206 dkms 3244 ks</u>	<u>Terrænnær grundvandsforekomst</u>	<u>x1: 697199.999,</u> <u>y1: 6106350.00,</u> <u>z1: 23.593</u>	<u>Ja</u>	<u>God kemisk tilstand senest 22. december 2021</u> <u>God kvantitativ</u>

				<u>tilstand senest 22. december 2021</u>
<u>DK202 dkms 3040 ks</u>	<u>Terrænnær grundvandsforekomst</u>	<u>x1: 691049.999,</u> <u>y1: 6211899.99,</u> <u>z1: 0.62</u>	<u>Nej</u>	<u>God kemisk tilstand senest 22. december 2021</u> <u>God kvantitativ tilstand senest 22. december 2021</u>
<u>DK205 dkms 3380 ks</u>	<u>Terrænnær grundvandsforekomst</u>	<u>x1: 682249.999,</u> <u>y1: 6112349.99,</u> <u>z1: 0.292</u>	<u>Ja</u>	<u>God kemisk tilstand senest 22. december 2021</u> <u>God kvantitativ tilstand senest 22. december 2021</u>
<u>DK206 dkms 3577 ks</u>	<u>Dyb grundvandsforekomst</u>	<u>x1: 654349.999,</u> <u>y1: 6064249.99,</u> <u>z1: -63.87</u>	<u>Nej</u>	<u>God kemisk tilstand senest 22. december 2021</u> <u>God kvantitativ tilstand senest 22. december 2021</u>
<u>DK204 dkms 3439 ks</u>	<u>Terrænnær grundvandsforekomst</u>	<u>x1: 706649.999,</u> <u>y1: 6166100.00,</u> <u>z1: 0.108</u>	<u>Ja</u>	<u>God kemisk tilstand senest 22. december 2021</u> <u>God kvantitativ tilstand senest 22. december 2021</u>
<u>DK205 dkms 3589 kalk</u>	<u>Terrænnær grundvandsforekomst</u>	<u>x1: 655000.000,</u> <u>y1: 6119300.00,</u> <u>z1: -43.037</u>	<u>Nej</u>	<u>God kemisk tilstand senest 22. december 2021</u> <u>God kvantitativ tilstand senest 22. december 2021</u>
<u>DK203 dkms 3581 kalk</u>	<u>Terrænnær grundvandsforekomst</u>	<u>x1: 728250.000,</u> <u>y1: 6176299.99,</u> <u>z1: -40.414</u>	<u>Nej</u>	<u>God kemisk tilstand senest 22. december 2021</u> <u>God kvantitativ tilstand senest 22. december 2021</u>
<u>DK205 dkms 3520 ks</u>	<u>Dyb grundvandsforekomst</u>	<u>x1: 644599.999,</u> <u>y1: 6078650.00,</u> <u>z1: -24.594</u>	<u>Nej</u>	<u>God kemisk tilstand senest 22. december 2021</u> <u>God kvantitativ tilstand senest 22. december 2021</u>
<u>DK205 dkms 3214 ks</u>	<u>Terrænnær grundvandsforekomst</u>	<u>x1: 687150.000,</u> <u>y1: 6133449.99,</u> <u>z1: 42.603</u>	<u>Ja</u>	<u>God kemisk tilstand senest 22. december 2021</u>

				<u>God kvantitativ tilstand senest 22. december 2021</u>
<u>DK205 dkms 3404 ks</u>	<u>Terrænnær grundvandsforekomst</u>	<u>x1: 659350.000,</u> <u>y1: 6079249.99,</u> <u>z1: -1.397</u>	<u>Nej</u>	<u>God kemisk tilstand senest 22. december 2021</u> <u>God kvantitativ tilstand senest 22. december 2021</u>
<u>DK205 dkms 3003 ks</u>	<u>Terrænnær grundvandsforekomst</u>	<u>x1: 686200.000,</u> <u>y1: 6127050.00,</u> <u>z1: 63.331</u>	<u>Ja</u>	<u>God kemisk tilstand senest 22. december 2021</u> <u>God kvantitativ tilstand senest 22. december 2021</u>
<u>DK202 dkms 3042 ks</u>	<u>Terrænnær grundvandsforekomst</u>	<u>x1: 694799.999,</u> <u>y1: 6212250.00,</u> <u>z1: 26.554</u>	<u>Ja</u>	<u>God kemisk tilstand senest 22. december 2021</u> <u>God kvantitativ tilstand senest 22. december 2021</u>
<u>DK202 dkms 3643 ks</u>	<u>Regional grundvandsforekomst</u>	<u>x1: 688749.999,</u> <u>y1: 6211949.99,</u> <u>z1: 1.847</u>	<u>Ja</u>	<u>God kemisk tilstand efter 22. december 2027</u> <u>God kvantitativ tilstand senest 22. december 2021</u>
<u>DK201 dkms 3280 ks</u>	<u>Terrænnær grundvandsforekomst</u>	<u>x1: 648049.999,</u> <u>y1: 6204850.00,</u> <u>z1: -7.797</u>	<u>Ja</u>	<u>God kemisk tilstand senest 22. december 2021</u> <u>God kvantitativ tilstand senest 22. december 2021</u>
<u>DK203 dkms 3657 ks</u>	<u>Terrænnær grundvandsforekomst</u>	<u>x1: 719699.999,</u> <u>y1: 6191499.99,</u> <u>z1: -31.731</u>	<u>Ja</u>	<u>God kemisk tilstand senest 22. december 2021</u> <u>God kvantitativ tilstand senest 22. december 2021</u>
<u>DK205 dkms 3554 ks</u>	<u>Dyb grundvandsforekomst</u>	<u>x1: 655950.000,</u> <u>y1: 6137199.99,</u> <u>z1: -12.96</u>	<u>Ja</u>	<u>God kemisk tilstand senest 22. december 2021</u> <u>God kvantitativ tilstand senest 22. december 2021</u>

<u>DK203 dkms 3644 ks</u>	<u>Regional grundvandsforekomst</u>	<u>x1: 709414.963,</u> <u>y1: 6212549.99,</u> <u>z1: 0.813</u>	<u>Ja</u>	<u>God kemisk tilstand efter 22. december 2027</u> <u>God kvantitativ tilstand senest 22. december 2021</u>
<u>DK202 dkms 3642 ks</u>	<u>Regional grundvandsforekomst</u>	<u>x1: 697372.330,</u> <u>y1: 6192649.99,</u> <u>z1: 10.959</u>	<u>Ja</u>	<u>God kemisk tilstand efter 22. december 2027</u> <u>God kvantitativ tilstand senest 22. december 2021</u>
<u>DK203 dkms 3038 ks</u>	<u>Terrænnær grundvandsforekomst</u>	<u>x1: 689949.999,</u> <u>y1: 6214550.00,</u> <u>z1: 16.836</u>	<u>Ja</u>	<u>God kemisk tilstand senest 22. december 2021</u> <u>God kvantitativ tilstand senest 22. december 2021</u>
<u>DK205 dkms 3222 ks</u>	<u>Terrænnær grundvandsforekomst</u>	<u>x1: 691899.999,</u> <u>y1: 6127750.00,</u> <u>z1: 60.435</u>	<u>Ja</u>	<u>God kemisk tilstand senest 22. december 2021</u> <u>God kvantitativ tilstand senest 22. december 2021</u>
<u>DK205 dkms 3156 ks</u>	<u>Terrænnær grundvandsforekomst</u>	<u>x1: 679749.999,</u> <u>y1: 6158049.99,</u> <u>z1: 60.635</u>	<u>Ja</u>	<u>God kemisk tilstand senest 22. december 2021</u> <u>God kvantitativ tilstand senest 22. december 2021</u>
<u>DK206 dkms 3273 ks</u>	<u>Terrænnær grundvandsforekomst</u>	<u>x1: 670949.999,</u> <u>y1: 6063299.99,</u> <u>z1: 8.184</u>	<u>Ja</u>	<u>God kemisk tilstand senest 22. december 2021</u> <u>God kvantitativ tilstand senest 22. december 2021</u>
<u>DK205 dkms 3275 ks</u>	<u>Terrænnær grundvandsforekomst</u>	<u>x1: 690199.999,</u> <u>y1: 6062800.00,</u> <u>z1: -0.903</u>	<u>Ja</u>	<u>God kemisk tilstand senest 22. december 2021</u> <u>God kvantitativ tilstand senest 22. december 2021</u>
<u>DK202 dkms 3132 ks</u>	<u>Terrænnær grundvandsforekomst</u>	<u>x1: 651849.999,</u> <u>y1: 6171300.00,</u> <u>z1: 22.162</u>	<u>Ja</u>	<u>God kemisk tilstand senest 22. december 2021</u> <u>God kvantitativ</u>

				<u>tilstand senest 22. december 2021</u>
<u>DK204 dkms 3164 ks</u>	<u>Terrænnær grundvandsforekomst</u>	<u>x1: 688850.000, y1: 6155500.00, z1: 41.861</u>	<u>Ja</u>	<u>God kemisk tilstand senest 22. december 2021</u> <u>God kvantitativ tilstand senest 22. december 2021</u>
<u>DK205 dkms 3599 kalk</u>	<u>Dyb grundvandsforekomst</u>	<u>x1: 684699.999, y1: 6097299.99, z1: -51.443</u>	<u>Ja</u>	<u>God kemisk tilstand senest 22. december 2021</u> <u>God kvantitativ tilstand senest 22. december 2021</u>
<u>DK202 dkms 3094 ks</u>	<u>Terrænnær grundvandsforekomst</u>	<u>x1: 675250.000, y1: 6185749.99, z1: 2.476</u>	<u>Ja</u>	<u>God kemisk tilstand senest 22. december 2021</u> <u>God kvantitativ tilstand senest 22. december 2021</u>
<u>DK202 dkms 3279 ks</u>	<u>Terrænnær grundvandsforekomst</u>	<u>x1: 684699.999, y1: 6206050.00, z1: -5.883</u>	<u>Ja</u>	<u>God kemisk tilstand senest 22. december 2021</u> <u>God kvantitativ tilstand senest 22. december 2021</u>
<u>DK205 dkms 3206 ks</u>	<u>Terrænnær grundvandsforekomst</u>	<u>x1: 676449.999, y1: 6140050.00, z1: 27.236</u>	<u>Ja</u>	<u>God kemisk tilstand senest 22. december 2021</u> <u>God kvantitativ tilstand senest 22. december 2021</u>
<u>DK205 dkms 3349 ks</u>	<u>Terrænnær grundvandsforekomst</u>	<u>x1: 665799.999, y1: 6138299.99, z1: 25.855</u>	<u>Ja</u>	<u>God kemisk tilstand senest 22. december 2021</u> <u>God kvantitativ tilstand senest 22. december 2021</u>
<u>DK202 dkms 3073 ks</u>	<u>Terrænnær grundvandsforekomst</u>	<u>x1: 696049.999, y1: 6196850.00, z1: 10.415</u>	<u>Ja</u>	<u>God kemisk tilstand senest 22. december 2021</u> <u>God kvantitativ tilstand senest 22. december 2021</u>
<u>DK203 dkms 3058 ks</u>	<u>Terrænnær grundvandsforekomst</u>	<u>x1: 717049.999, y1: 6202600.00, z1: 20.956</u>	<u>Ja</u>	<u>God kemisk tilstand senest 22. december 2021</u>

				<u>God kvantitativ tilstand senest 22. december 2021</u>
<u>DK204 dkms 3460 ks</u>	<u>Dyb grundvandsforekomst</u>	<u>x1: 694049.999,</u> <u>y1: 6143650.00,</u> <u>z1: 4.318</u>	<u>Ja</u>	<u>God kemisk tilstand senest 22. december 2021</u> <u>God kvantitativ tilstand senest 22. december 2021</u>
<u>DK202 dkms 3543 ks</u>	<u>Dyb grundvandsforekomst</u>	<u>x1: 687749.999,</u> <u>y1: 6163249.99,</u> <u>z1: -19.846</u>	<u>Ja</u>	<u>God kemisk tilstand senest 22. december 2021</u> <u>God kvantitativ tilstand senest 22. december 2021</u>
<u>DK201 dkms 3093 ks</u>	<u>Terrænnær grundvandsforekomst</u>	<u>x1: 659749.999,</u> <u>y1: 6196049.99,</u> <u>z1: 8.726</u>	<u>Ja</u>	<u>God kemisk tilstand senest 22. december 2021</u> <u>God kvantitativ tilstand senest 22. december 2021</u>
<u>DK202 dkms 3076 ks</u>	<u>Terrænnær grundvandsforekomst</u>	<u>x1: 697399.999,</u> <u>y1: 6193749.99,</u> <u>z1: 18.792</u>	<u>Ja</u>	<u>God kemisk tilstand efter 22. december 2027</u> <u>God kvantitativ tilstand senest 22. december 2021</u>
<u>DK205 dkms 3253 ks</u>	<u>Terrænnær grundvandsforekomst</u>	<u>x1: 662650.000,</u> <u>y1: 6094350.00,</u> <u>z1: -0.718</u>	<u>Ja</u>	<u>God kemisk tilstand efter 22. december 2027</u> <u>God kvantitativ tilstand senest 22. december 2021</u>
<u>DK202 dkms 3151 ks</u>	<u>Terrænnær grundvandsforekomst</u>	<u>x1: 687249.999,</u> <u>y1: 6160550.00,</u> <u>z1: 44.316</u>	<u>Ja</u>	<u>God kemisk tilstand senest 22. december 2021</u> <u>God kvantitativ tilstand senest 22. december 2021</u>
<u>DK202 dkms 3641 ks</u>	<u>Terrænnær grundvandsforekomst</u>	<u>x1: 696850.000,</u> <u>y1: 6170850.00,</u> <u>z1: 35.648</u>	<u>Ja</u>	<u>God kemisk tilstand efter 22. december 2027</u> <u>God kvantitativ tilstand senest 22. december 2021</u>

<u>DK204 dkms 3110 ks</u>	<u>Terrænnær grundvandsforekomst</u>	<u>x1: 717150.000,</u> <u>y1: 6180000.00,</u> <u>z1: 9.078</u>	<u>Ja</u>	<u>God kemisk tilstand efter 22. december 2027</u> <u>God kvantitativ tilstand senest 22. december 2021</u>
<u>DK202 dkms 3160 ks</u>	<u>Terrænnær grundvandsforekomst</u>	<u>x1: 690000.000,</u> <u>y1: 6157350.00,</u> <u>z1: 38.612</u>	<u>Ja</u>	<u>God kemisk tilstand senest 22. december 2021</u> <u>God kvantitativ tilstand senest 22. december 2021</u>
<u>DK205 dkms 3205 ks</u>	<u>Terrænnær grundvandsforekomst</u>	<u>x1: 688399.999,</u> <u>y1: 6140249.99,</u> <u>z1: 44.647</u>	<u>Ja</u>	<u>God kemisk tilstand senest 22. december 2021</u> <u>God kvantitativ tilstand senest 22. december 2021</u>
<u>DK201 dkms 3427 ks</u>	<u>Dyb grundvandsforekomst</u>	<u>x1: 626899.999,</u> <u>y1: 6178049.99,</u> <u>z1: -30.501</u>	<u>Ja</u>	<u>God kemisk tilstand senest 22. december 2021</u> <u>God kvantitativ tilstand senest 22. december 2021</u>
<u>DK205 dkms 3477 ks</u>	<u>Terrænnær grundvandsforekomst</u>	<u>x1: 662050.000,</u> <u>y1: 6125199.99,</u> <u>z1: -11.67</u>	<u>Nej</u>	<u>God kemisk tilstand senest 22. december 2021</u> <u>God kvantitativ tilstand senest 22. december 2021</u>
<u>DK205 dkms 3562 ks</u>	<u>Dyb grundvandsforekomst</u>	<u>x1: 677349.999,</u> <u>y1: 6112400.00,</u> <u>z1: -30.972</u>	<u>Ja</u>	<u>God kemisk tilstand senest 22. december 2021</u> <u>God kvantitativ tilstand senest 22. december 2021</u>
<u>DK205 dkms 3513 ks</u>	<u>Terrænnær grundvandsforekomst</u>	<u>x1: 701999.999,</u> <u>y1: 6087249.99,</u> <u>z1: -8.45</u>	<u>Ja</u>	<u>God kemisk tilstand senest 22. december 2021</u> <u>God kvantitativ tilstand senest 22. december 2021</u>
<u>DK204 dkms 3301 ks</u>	<u>Terrænnær grundvandsforekomst</u>	<u>x1: 717800.000,</u> <u>y1: 6171699.99,</u> <u>z1: -0.265</u>	<u>Ja</u>	<u>God kemisk tilstand efter 22. december 2027</u> <u>God kvantitativ</u>

				<u>tilstand senest 22. december 2021</u>
<u>DK205 dkms 3489 ks</u>	<u>Dyb grundvandsforekomst</u>	<u>x1: 665299.999,</u> <u>y1: 6120049.99,</u> <u>z1: -17.126</u>	<u>Nej</u>	<u>God kemisk tilstand senest 22. december 2021</u> <u>God kvantitativ tilstand senest 22. december 2021</u>
<u>DK202 dkms 3069 ks</u>	<u>Terrænnær grundvandsforekomst</u>	<u>x1: 683300.000,</u> <u>y1: 6199550.00,</u> <u>z1: 7.406</u>	<u>Ja</u>	<u>God kemisk tilstand senest 22. december 2021</u> <u>God kvantitativ tilstand senest 22. december 2021</u>
<u>DK204 dkms 3467 ks</u>	<u>Terrænnær grundvandsforekomst</u>	<u>x1: 692050.000,</u> <u>y1: 6138750.00,</u> <u>z1: 22.97</u>	<u>Ja</u>	<u>God kemisk tilstand senest 22. december 2021</u> <u>God kvantitativ tilstand senest 22. december 2021</u>
<u>DK205 dkms 3407 ks</u>	<u>Dyb grundvandsforekomst</u>	<u>x1: 637149.999,</u> <u>y1: 6078349.99,</u> <u>z1: -29.276</u>	<u>Nej</u>	<u>God kemisk tilstand senest 22. december 2021</u> <u>God kvantitativ tilstand senest 22. december 2021</u>
<u>DK205 dkms 3590 kalk</u>	<u>Dyb grundvandsforekomst</u>	<u>x1: 639000.000,</u> <u>y1: 6120850.00,</u> <u>z1: -41.538</u>	<u>Ja</u>	<u>God kemisk tilstand senest 22. december 2021</u> <u>God kvantitativ tilstand senest 22. december 2021</u>
<u>DK202 dkms 3639 ks</u>	<u>Terrænnær grundvandsforekomst</u>	<u>x1: 679350.000,</u> <u>y1: 6166450.00,</u> <u>z1: 29.953</u>	<u>Ja</u>	<u>God kemisk tilstand senest 22. december 2021</u> <u>God kvantitativ tilstand senest 22. december 2021</u>
<u>DK202 dkms 3629 kalk</u>	<u>Dyb grundvandsforekomst</u>	<u>x1: 695499.999,</u> <u>y1: 6213250.00,</u> <u>z1: -62.888</u>	<u>Ja</u>	<u>God kemisk tilstand senest 22. december 2021</u> <u>God kvantitativ tilstand senest 22. december 2021</u>
<u>DK202 dkms 3428 ks</u>	<u>Terrænnær grundvandsforekomst</u>	<u>x1: 695749.999,</u> <u>y1: 6176899.99,</u> <u>z1: -5.64</u>	<u>Ja</u>	<u>God kemisk tilstand senest 22. december 2021</u>

				<u>God kvantitativ tilstand senest 22. december 2021</u>
<u>DK202 dkms 3123 ks</u>	<u>Terrænnær grundvandsforekomst</u>	<u>x1: 678799.999,</u> <u>y1: 6175150.00,</u> <u>z1: 17.741</u>	<u>Ja</u>	<u>God kemisk tilstand senest 22. december 2021</u> <u>God kvantitativ tilstand senest 22. december 2021</u>
<u>DK202 dkms 3098 ks</u>	<u>Terrænnær grundvandsforekomst</u>	<u>x1: 705649.999,</u> <u>y1: 6183949.99,</u> <u>z1: 8.474</u>	<u>Ja</u>	<u>God kemisk tilstand senest 22. december 2021</u> <u>God kvantitativ tilstand senest 22. december 2021</u>
<u>DK206 dkms 3386 ks</u>	<u>Terrænnær grundvandsforekomst</u>	<u>x1: 715100.000,</u> <u>y1: 6099150.00,</u> <u>z1: 3.721</u>	<u>Ja</u>	<u>God kemisk tilstand senest 22. december 2021</u> <u>God kvantitativ tilstand senest 22. december 2021</u>
<u>DK202 dkms 3633 ks</u>	<u>Terrænnær grundvandsforekomst</u>	<u>x1: 652350.000,</u> <u>y1: 6173250.00,</u> <u>z1: -0.478</u>	<u>Ja</u>	<u>God kemisk tilstand senest 22. december 2021</u> <u>God kvantitativ tilstand senest 22. december 2021</u>
<u>DK201 dkms 3129 ks</u>	<u>Terrænnær grundvandsforekomst</u>	<u>x1: 627200.000,</u> <u>y1: 6176099.99,</u> <u>z1: 16.412</u>	<u>Ja</u>	<u>God kemisk tilstand senest 22. december 2021</u> <u>God kvantitativ tilstand senest 22. december 2021</u>
<u>DK204 dkms 3450 ks</u>	<u>Terrænnær grundvandsforekomst</u>	<u>x1: 693149.999,</u> <u>y1: 6153350.00,</u> <u>z1: 12.208</u>	<u>Ja</u>	<u>God kemisk tilstand senest 22. december 2021</u> <u>God kvantitativ tilstand senest 22. december 2021</u>
<u>DK205 dkms 3591 kalk</u>	<u>Dyb grundvandsforekomst</u>	<u>x1: 641050.000,</u> <u>y1: 6118249.99,</u> <u>z1: -75.469</u>	<u>Nej</u>	<u>God kemisk tilstand senest 22. december 2021</u> <u>God kvantitativ tilstand senest 22. december 2021</u>

<u>DK205 dkms 3498 ks</u>	<u>Terrænnær grundvandsforekomst</u>	<u>x1: 685549.999,</u> <u>y1: 6098650.00,</u> <u>z1: -22.431</u>	<u>Nej</u>	<u>God kemisk tilstand senest 22. december 2021</u> <u>God kvantitativ tilstand senest 22. december 2021</u>
<u>DK202 dkms 3625 kalk</u>	<u>Dyb grundvandsforekomst</u>	<u>x1: 685750.000,</u> <u>y1: 6181749.99,</u> <u>z1: -89.762</u>	<u>Ja</u>	<u>God kemisk tilstand senest 22. december 2021</u> <u>God kvantitativ tilstand senest 22. december 2021</u>
<u>DK202 dkms 3133 ks</u>	<u>Terrænnær grundvandsforekomst</u>	<u>x1: 679300.000,</u> <u>y1: 6171250.00,</u> <u>z1: 38.317</u>	<u>Ja</u>	<u>God kemisk tilstand senest 22. december 2021</u> <u>God kvantitativ tilstand senest 22. december 2021</u>
<u>DK204 dkms 3351 ks</u>	<u>Terrænnær grundvandsforekomst</u>	<u>x1: 694250.000,</u> <u>y1: 6134749.99,</u> <u>z1: 30.784</u>	<u>Ja</u>	<u>God kemisk tilstand senest 22. december 2021</u> <u>God kvantitativ tilstand senest 22. december 2021</u>
<u>DK204 dkms 3299 ks</u>	<u>Terrænnær grundvandsforekomst</u>	<u>x1: 722250.000,</u> <u>y1: 6171849.99,</u> <u>z1: -4.559</u>	<u>Nej</u>	<u>God kemisk tilstand senest 22. december 2021</u> <u>God kvantitativ tilstand senest 22. december 2021</u>
<u>DK204 dkms 3307 ks</u>	<u>Terrænnær grundvandsforekomst</u>	<u>x1: 719549.999,</u> <u>y1: 6169599.99,</u> <u>z1: -5.128</u>	<u>Nej</u>	<u>God kemisk tilstand efter 22. december 2027</u> <u>God kvantitativ tilstand senest 22. december 2021</u>
<u>DK204 dkms 3312 ks</u>	<u>Terrænnær grundvandsforekomst</u>	<u>x1: 704800.000,</u> <u>y1: 6163750.00,</u> <u>z1: 8.825</u>	<u>Ja</u>	<u>God kemisk tilstand senest 22. december 2021</u> <u>God kvantitativ tilstand senest 22. december 2021</u>
<u>DK206 dkms 3501 ks</u>	<u>Terrænnær grundvandsforekomst</u>	<u>x1: 719999.999,</u> <u>y1: 6096750.00,</u> <u>z1: -3.44</u>	<u>Ja</u>	<u>God kemisk tilstand senest 22. december 2021</u> <u>God kvantitativ</u>

				<u>tilstand senest 22. december 2021</u>
<u>DK205 dkms 3023 ks</u>	<u>Terrænnær grundvandsforekomst</u>	<u>x1: 654849.999,</u> <u>y1: 6091450.00,</u> <u>z1: -11.834</u>	<u>Ja</u>	<u>God kemisk tilstand senest 22. december 2021</u> <u>God kvantitativ tilstand senest 22. december 2021</u>
<u>DK205 dkms 3397 ks</u>	<u>Terrænnær grundvandsforekomst</u>	<u>x1: 635000.000,</u> <u>y1: 6085350.00,</u> <u>z1: -15.753</u>	<u>Ja</u>	<u>God kemisk tilstand senest 22. december 2021</u> <u>God kvantitativ tilstand senest 22. december 2021</u>
<u>DK204 dkms 3326 ks</u>	<u>Terrænnær grundvandsforekomst</u>	<u>x1: 690350.000,</u> <u>y1: 6153899.99,</u> <u>z1: 15.551</u>	<u>Ja</u>	<u>God kemisk tilstand senest 22. december 2021</u> <u>God kvantitativ tilstand senest 22. december 2021</u>
<u>DK206 dkms 3232 ks</u>	<u>Terrænnær grundvandsforekomst</u>	<u>x1: 692500.000,</u> <u>y1: 6121650.00,</u> <u>z1: 53.354</u>	<u>Ja</u>	<u>God kemisk tilstand senest 22. december 2021</u> <u>God kvantitativ tilstand senest 22. december 2021</u>
<u>DK205 dkms 3371 ks</u>	<u>Terrænnær grundvandsforekomst</u>	<u>x1: 650200.000,</u> <u>y1: 6124150.00,</u> <u>z1: -1.483</u>	<u>Ja</u>	<u>God kemisk tilstand senest 22. december 2021</u> <u>God kvantitativ tilstand senest 22. december 2021</u>
<u>DK204 dkms 3287 ks</u>	<u>Terrænnær grundvandsforekomst</u>	<u>x1: 714399.999,</u> <u>y1: 6177400.00,</u> <u>z1: 12.077</u>	<u>Ja</u>	<u>God kemisk tilstand senest 22. december 2021</u> <u>God kvantitativ tilstand senest 22. december 2021</u>
<u>DK204 dkms 3328 ks</u>	<u>Terrænnær grundvandsforekomst</u>	<u>x1: 692950.000,</u> <u>y1: 6152349.99,</u> <u>z1: 16.63</u>	<u>Ja</u>	<u>God kemisk tilstand senest 22. december 2021</u> <u>God kvantitativ tilstand senest 22. december 2021</u>
<u>DK201 dkms 3135 ks</u>	<u>Terrænnær grundvandsforekomst</u>	<u>x1: 632699.999,</u> <u>y1: 6171149.99,</u> <u>z1: 0.059</u>	<u>Nej</u>	<u>God kemisk tilstand senest 22. december 2021</u>

				<u>God kvantitativ tilstand senest 22. december 2021</u>
<u>DK206 dkms 3381 ks</u>	<u>Terrænnær grundvandsforekomst</u>	<u>x1: 696500.000,</u> <u>y1: 6110750.00,</u> <u>z1: 12.997</u>	<u>Ja</u>	<u>God kemisk tilstand senest 22. december 2021</u> <u>God kvantitativ tilstand senest 22. december 2021</u>
<u>DK205 dkms 3347 ks</u>	<u>Terrænnær grundvandsforekomst</u>	<u>x1: 669949.999,</u> <u>y1: 6140350.00,</u> <u>z1: 13.225</u>	<u>Ja</u>	<u>God kemisk tilstand senest 22. december 2021</u> <u>God kvantitativ tilstand senest 22. december 2021</u>
<u>DK206 dkms 3383 ks</u>	<u>Terrænnær grundvandsforekomst</u>	<u>x1: 705099.999,</u> <u>y1: 6104750.00,</u> <u>z1: -4.781</u>	<u>Nej</u>	<u>God kemisk tilstand senest 22. december 2021</u> <u>God kvantitativ tilstand senest 22. december 2021</u>
<u>DK203 dkms 3101 ks</u>	<u>Terrænnær grundvandsforekomst</u>	<u>x1: 724300.000,</u> <u>y1: 6183050.00,</u> <u>z1: -1.998</u>	<u>Ja</u>	<u>God kemisk tilstand senest 22. december 2021</u> <u>God kvantitativ tilstand senest 22. december 2021</u>
<u>DK201 dkms 3653 ks</u>	<u>Dyb grundvandsforekomst</u>	<u>x1: 648100.000,</u> <u>y1: 6158250.00,</u> <u>z1: -16.764</u>	<u>Ja</u>	<u>God kemisk tilstand senest 22. december 2021</u> <u>God kvantitativ tilstand senest 22. december 2021</u>
<u>DK205 dkms 3518 ks</u>	<u>Dyb grundvandsforekomst</u>	<u>x1: 641950.000,</u> <u>y1: 6080649.99,</u> <u>z1: -25.444</u>	<u>Ja</u>	<u>God kemisk tilstand senest 22. december 2021</u> <u>God kvantitativ tilstand senest 22. december 2021</u>
<u>DK201 dkms 3314 ks</u>	<u>Dyb grundvandsforekomst</u>	<u>x1: 649900.000,</u> <u>y1: 6162400.00,</u> <u>z1: 9.865</u>	<u>Ja</u>	<u>God kemisk tilstand senest 22. december 2021</u> <u>God kvantitativ tilstand senest 22. december 2021</u>

<u>DK205 dkms 3510 ks</u>	<u>Dyb grundvandsforekomst</u>	<u>x1: 695249.999,</u> <u>y1: 6090349.99,</u> <u>z1: -20.002</u>	<u>Ja</u>	<u>God kemisk tilstand</u> <u>senest 22. december</u> <u>2021</u> <u>God kvantitativ</u> <u>tilstand senest 22.</u> <u>december 2021</u>
<u>DK205 dkms 3262 ks</u>	<u>Terrænnær grundvandsforekomst</u>	<u>x1: 638499.999,</u> <u>y1: 6078449.99,</u> <u>z1: -2.073</u>	<u>Nej</u>	<u>God kemisk tilstand</u> <u>senest 22. december</u> <u>2021</u> <u>God kvantitativ</u> <u>tilstand senest 22.</u> <u>december 2021</u>
<u>DK205 dkms 3585 kalk</u>	<u>Terrænnær grundvandsforekomst</u>	<u>x1: 657850.000,</u> <u>y1: 6119449.99,</u> <u>z1: -47.616</u>	<u>Nej</u>	<u>God kemisk tilstand</u> <u>senest 22. december</u> <u>2021</u> <u>God kvantitativ</u> <u>tilstand senest 22.</u> <u>december 2021</u>
<u>DK205 dkms 3240 ks</u>	<u>Terrænnær grundvandsforekomst</u>	<u>x1: 669099.999,</u> <u>y1: 6117250.00,</u> <u>z1: -2.079</u>	<u>Ja</u>	<u>God kemisk tilstand</u> <u>senest 22. december</u> <u>2021</u> <u>God kvantitativ</u> <u>tilstand senest 22.</u> <u>december 2021</u>
<u>DK202 dkms 3531 ks</u>	<u>Dyb grundvandsforekomst</u>	<u>x1: 690099.999,</u> <u>y1: 6202399.99,</u> <u>z1: -41.978</u>	<u>Nej</u>	<u>God kemisk tilstand</u> <u>senest 22. december</u> <u>2021</u> <u>God kvantitativ</u> <u>tilstand senest 22.</u> <u>december 2021</u>
<u>DK205 dkms 3168 ks</u>	<u>Terrænnær grundvandsforekomst</u>	<u>x1: 653550.000,</u> <u>y1: 6154450.00,</u> <u>z1: 29.993</u>	<u>Ja</u>	<u>God kemisk tilstand</u> <u>senest 22. december</u> <u>2021</u> <u>God kvantitativ</u> <u>tilstand senest 22.</u> <u>december 2021</u>
<u>DK205 dkms 3194 ks</u>	<u>Terrænnær grundvandsforekomst</u>	<u>x1: 662499.999,</u> <u>y1: 6143550.00,</u> <u>z1: 36.23</u>	<u>Ja</u>	<u>God kemisk tilstand</u> <u>efter 22. december</u> <u>2027</u> <u>God kvantitativ</u> <u>tilstand senest 22.</u> <u>december 2021</u>
<u>DK205 dkms 3341 ks</u>	<u>Terrænnær grundvandsforekomst</u>	<u>x1: 665000.000,</u> <u>y1: 6142450.00,</u> <u>z1: 31.281</u>	<u>Nej</u>	<u>God kemisk tilstand</u> <u>senest 22. december</u> <u>2021</u> <u>God kvantitativ</u>

				<u>tilstand senest 22. december 2021</u>
<u>DK205 dkms 3472 ks</u>	<u>Dyb grundvandsforekomst</u>	<u>x1: 638449.999,</u> <u>y1: 6131950.00,</u> <u>z1: -16.719</u>	<u>Ja</u>	<u>God kemisk tilstand senest 22. december 2021</u> <u>God kvantitativ tilstand senest 22. december 2021</u>
<u>DK206 dkms 3226 ks</u>	<u>Terrænnær grundvandsforekomst</u>	<u>x1: 693499.999,</u> <u>y1: 6126100.00,</u> <u>z1: 58.836</u>	<u>Ja</u>	<u>God kemisk tilstand senest 22. december 2021</u> <u>God kvantitativ tilstand senest 22. december 2021</u>
<u>DK206 dkms 3267 ks</u>	<u>Terrænnær grundvandsforekomst</u>	<u>x1: 638100.000,</u> <u>y1: 6069349.99,</u> <u>z1: -0.002</u>	<u>Nej</u>	<u>God kemisk tilstand senest 22. december 2021</u> <u>God kvantitativ tilstand senest 22. december 2021</u>
<u>DK201 dkms 3638 ks</u>	<u>Terrænnær grundvandsforekomst</u>	<u>x1: 663684.180,</u> <u>y1: 6166705.69,</u> <u>z1: 11.108</u>	<u>Ja</u>	<u>God kemisk tilstand senest 22. december 2021</u> <u>God kvantitativ tilstand senest 22. december 2021</u>
<u>DK202 dkms 3143 ks</u>	<u>Terrænnær grundvandsforekomst</u>	<u>x1: 686799.999,</u> <u>y1: 6166349.99,</u> <u>z1: 16.829</u>	<u>Ja</u>	<u>God kemisk tilstand senest 22. december 2021</u> <u>God kvantitativ tilstand senest 22. december 2021</u>
<u>DK205 dkms 3516 ks</u>	<u>Terrænnær grundvandsforekomst</u>	<u>x1: 659950.000,</u> <u>y1: 6085549.99,</u> <u>z1: -19.674</u>	<u>Ja</u>	<u>God kemisk tilstand senest 22. december 2021</u> <u>God kvantitativ tilstand senest 22. december 2021</u>
<u>DK206 dkms 3604 kalk</u>	<u>Dyb grundvandsforekomst</u>	<u>x1: 691450.000,</u> <u>y1: 6093349.99,</u> <u>z1: -53.599</u>	<u>Nej</u>	<u>God kemisk tilstand senest 22. december 2021</u> <u>God kvantitativ tilstand senest 22. december 2021</u>
<u>DK202 dkms 3103 ks</u>	<u>Terrænnær grundvandsforekomst</u>	<u>x1: 685650.000,</u> <u>y1: 6181900.00,</u> <u>z1: 20.921</u>	<u>Ja</u>	<u>God kemisk tilstand senest 22. december 2021</u>

				<u>God kvantitativ tilstand senest 22. december 2021</u>
<u>DK202 dkms 3438 ks</u>	<u>Dyb grundvandsforekomst</u>	<u>x1: 683749.999,</u> <u>y1: 6166150.00,</u> <u>z1: -3.489</u>	<u>Ja</u>	<u>God kemisk tilstand senest 22. december 2021</u> <u>God kvantitativ tilstand senest 22. december 2021</u>
<u>DK205 dkms 3492 ks</u>	<u>Dyb grundvandsforekomst</u>	<u>x1: 683099.999,</u> <u>y1: 6113699.99,</u> <u>z1: -10.841</u>	<u>Ja</u>	<u>God kemisk tilstand senest 22. december 2021</u> <u>God kvantitativ tilstand senest 22. december 2021</u>
<u>DK205 dkms 3584 kalk</u>	<u>Dyb grundvandsforekomst</u>	<u>x1: 638749.999,</u> <u>y1: 6123900.00,</u> <u>z1: -75</u>	<u>Nej</u>	<u>God kemisk tilstand senest 22. december 2021</u> <u>God kvantitativ tilstand senest 22. december 2021</u>
<u>DK203 dkms 3663 ks</u>	<u>Dyb grundvandsforekomst</u>	<u>x1: 698315.315,</u> <u>y1: 6215149.99,</u> <u>z1: -15.619</u>	<u>Ja</u>	<u>God kemisk tilstand efter 22. december 2027</u> <u>God kvantitativ tilstand senest 22. december 2021</u>
<u>DK202 dkms 3071 ks</u>	<u>Terrænnær grundvandsforekomst</u>	<u>x1: 702149.999,</u> <u>y1: 6198300.00,</u> <u>z1: 10.48</u>	<u>Ja</u>	<u>God kemisk tilstand senest 22. december 2021</u> <u>God kvantitativ tilstand senest 22. december 2021</u>
<u>DK202 dkms 3288 ks</u>	<u>Terrænnær grundvandsforekomst</u>	<u>x1: 701649.999,</u> <u>y1: 6177749.99,</u> <u>z1: 6.047</u>	<u>Ja</u>	<u>God kemisk tilstand senest 22. december 2021</u> <u>God kvantitativ tilstand senest 22. december 2021</u>
<u>DK205 dkms 3560 ks</u>	<u>Dyb grundvandsforekomst</u>	<u>x1: 643500.000,</u> <u>y1: 6122250.00,</u> <u>z1: -24.551</u>	<u>Nej</u>	<u>God kemisk tilstand senest 22. december 2021</u> <u>God kvantitativ tilstand senest 22. december 2021</u>

<u>DK205 dkms 3022 ks</u>	<u>Terrænnær grundvandsforekomst</u>	<u>x1: 636950.000,</u> <u>y1: 6114500.00,</u> <u>z1: -11.398</u>	<u>Ja</u>	<u>God kemisk tilstand efter 22. december 2027</u> <u>God kvantitativ tilstand senest 22. december 2021</u>
<u>DK202 dkms 3148 ks</u>	<u>Terrænnær grundvandsforekomst</u>	<u>x1: 692699.999,</u> <u>y1: 6163450.00,</u> <u>z1: 20.514</u>	<u>Ja</u>	<u>God kemisk tilstand senest 22. december 2021</u> <u>God kvantitativ tilstand senest 22. december 2021</u>
<u>DK205 dkms 3475 ks</u>	<u>Terrænnær grundvandsforekomst</u>	<u>x1: 676099.999,</u> <u>y1: 6127600.00,</u> <u>z1: 0.012</u>	<u>Ja</u>	<u>God kemisk tilstand senest 22. december 2021</u> <u>God kvantitativ tilstand senest 22. december 2021</u>
<u>DK203 dkms 3291 ks</u>	<u>Terrænnær grundvandsforekomst</u>	<u>x1: 728250.000,</u> <u>y1: 6176299.99,</u> <u>z1: -10.476</u>	<u>Nej</u>	<u>God kemisk tilstand senest 22. december 2021</u> <u>God kvantitativ tilstand senest 22. december 2021</u>
<u>DK202 dkms 3436 ks</u>	<u>Dyb grundvandsforekomst</u>	<u>x1: 681299.999,</u> <u>y1: 6167199.99,</u> <u>z1: 10.196</u>	<u>Ja</u>	<u>God kemisk tilstand senest 22. december 2021</u> <u>God kvantitativ tilstand senest 22. december 2021</u>
<u>DK204 dkms 3330 ks</u>	<u>Terrænnær grundvandsforekomst</u>	<u>x1: 690699.999,</u> <u>y1: 6151450.00,</u> <u>z1: 19.888</u>	<u>Ja</u>	<u>God kemisk tilstand efter 22. december 2027</u> <u>God kvantitativ tilstand senest 22. december 2021</u>
<u>DK206 dkms 3390 ks</u>	<u>Terrænnær grundvandsforekomst</u>	<u>x1: 705250.000,</u> <u>y1: 6095700.00,</u> <u>z1: -8.712</u>	<u>Nej</u>	<u>God kemisk tilstand senest 22. december 2021</u> <u>God kvantitativ tilstand senest 22. december 2021</u>
<u>DK205 dkms 3474 ks</u>	<u>Terrænnær grundvandsforekomst</u>	<u>x1: 657450.000,</u> <u>y1: 6128350.00,</u> <u>z1: 0.251</u>	<u>Ja</u>	<u>God kemisk tilstand senest 22. december 2021</u> <u>God kvantitativ</u>

				<u>tilstand senest 22. december 2021</u>
<u>DK202 dkms 3443 ks</u>	<u>Dyb grundvandsforekomst</u>	<u>x1: 687800.000,</u> <u>y1: 6163299.99,</u> <u>z1: -5.986</u>	<u>Ja</u>	<u>God kemisk tilstand senest 22. december 2021</u> <u>God kvantitativ tilstand senest 22. december 2021</u>
<u>DK202 dkms 3655 ks</u>	<u>Dyb grundvandsforekomst</u>	<u>x1: 654200.000,</u> <u>y1: 6174899.99,</u> <u>z1: -34.424</u>	<u>Ja</u>	<u>God kemisk tilstand senest 22. december 2021</u> <u>God kvantitativ tilstand senest 22. december 2021</u>
<u>DK205 dkms 3401 ks</u>	<u>Terrænnær grundvandsforekomst</u>	<u>x1: 634649.999,</u> <u>y1: 6081450.00,</u> <u>z1: -14.508</u>	<u>Ja</u>	<u>God kemisk tilstand senest 22. december 2021</u> <u>God kvantitativ tilstand senest 22. december 2021</u>
<u>DK205 dkms 3178 ks</u>	<u>Terrænnær grundvandsforekomst</u>	<u>x1: 676099.999,</u> <u>y1: 6151349.99,</u> <u>z1: 31.411</u>	<u>Ja</u>	<u>God kemisk tilstand senest 22. december 2021</u> <u>God kvantitativ tilstand senest 22. december 2021</u>
<u>DK205 dkms 3204 ks</u>	<u>Terrænnær grundvandsforekomst</u>	<u>x1: 681299.999,</u> <u>y1: 6140350.00,</u> <u>z1: 24.287</u>	<u>Ja</u>	<u>God kemisk tilstand senest 22. december 2021</u> <u>God kvantitativ tilstand senest 22. december 2021</u>
<u>DK201 dkms 3147 ks</u>	<u>Terrænnær grundvandsforekomst</u>	<u>x1: 638299.999,</u> <u>y1: 6164050.00,</u> <u>z1: 13.285</u>	<u>Ja</u>	<u>God kemisk tilstand senest 22. december 2021</u> <u>God kvantitativ tilstand senest 22. december 2021</u>
<u>DK203 dkms 3054 ks</u>	<u>Terrænnær grundvandsforekomst</u>	<u>x1: 714499.999,</u> <u>y1: 6204649.99,</u> <u>z1: 17.501</u>	<u>Ja</u>	<u>God kemisk tilstand senest 22. december 2021</u> <u>God kvantitativ tilstand senest 22. december 2021</u>
<u>DK204 dkms 3170 ks</u>	<u>Terrænnær grundvandsforekomst</u>	<u>x1: 690500.000,</u> <u>y1: 6153499.99,</u> <u>z1: 32.019</u>	<u>Ja</u>	<u>God kemisk tilstand senest 22. december 2021</u>

				<u>God kvantitativ tilstand senest 22. december 2021</u>
<u>DK205 dkms 3490 ks</u>	<u>Terrænnær grundvandsforekomst</u>	<u>x1: 639000.000,</u> <u>y1: 6120850.00,</u> <u>z1: -13.887</u>	<u>Ja</u>	<u>God kemisk tilstand efter 22. december 2027</u> <u>God kvantitativ tilstand senest 22. december 2021</u>
<u>DK205 dkms 3605 kalk</u>	<u>Dyb grundvandsforekomst</u>	<u>x1: 651100.000,</u> <u>y1: 6093049.99,</u> <u>z1: -58.544</u>	<u>Nej</u>	<u>God kemisk tilstand senest 22. december 2021</u> <u>God kvantitativ tilstand senest 22. december 2021</u>
<u>DK205 dkms 3024 ks</u>	<u>Terrænnær grundvandsforekomst</u>	<u>x1: 659050.000,</u> <u>y1: 6087650.00,</u> <u>z1: -8.501</u>	<u>Nej</u>	<u>God kemisk tilstand senest 22. december 2021</u> <u>God kvantitativ tilstand senest 22. december 2021</u>
<u>DK205 dkms 3459 ks</u>	<u>Terrænnær grundvandsforekomst</u>	<u>x1: 672050.000,</u> <u>y1: 6143799.99,</u> <u>z1: -1.086</u>	<u>Nej</u>	<u>God kemisk tilstand senest 22. december 2021</u> <u>God kvantitativ tilstand senest 22. december 2021</u>
<u>DK202 dkms 3114 ks</u>	<u>Terrænnær grundvandsforekomst</u>	<u>x1: 704900.000,</u> <u>y1: 6179149.99,</u> <u>z1: 15.83</u>	<u>Ja</u>	<u>God kemisk tilstand senest 22. december 2021</u> <u>God kvantitativ tilstand senest 22. december 2021</u>
<u>DK205 dkms 3270 ks</u>	<u>Terrænnær grundvandsforekomst</u>	<u>x1: 688450.000,</u> <u>y1: 6066550.00,</u> <u>z1: 3.225</u>	<u>Ja</u>	<u>God kemisk tilstand senest 22. december 2021</u> <u>God kvantitativ tilstand senest 22. december 2021</u>
<u>DK205 dkms 3185 ks</u>	<u>Terrænnær grundvandsforekomst</u>	<u>x1: 665150.000,</u> <u>y1: 6146150.00,</u> <u>z1: 29.939</u>	<u>Ja</u>	<u>God kemisk tilstand senest 22. december 2021</u> <u>God kvantitativ tilstand senest 22. december 2021</u>

<u>DK206 dkms 3395 ks</u>	<u>Terrænnær grundvandsforekomst</u>	<u>x1: 708100.000,</u> <u>y1: 6090999.99,</u> <u>z1: 7.165</u>	<u>Ja</u>	<u>God kemisk tilstand senest 22. december 2021</u> <u>God kvantitativ tilstand senest 22. december 2021</u>
<u>DK205 dkms 3348 ks</u>	<u>Terrænnær grundvandsforekomst</u>	<u>x1: 676199.999,</u> <u>y1: 6137849.99,</u> <u>z1: 30.98</u>	<u>Ja</u>	<u>God kemisk tilstand senest 22. december 2021</u> <u>God kvantitativ tilstand senest 22. december 2021</u>
<u>DK201 dkms 3102 ks</u>	<u>Terrænnær grundvandsforekomst</u>	<u>x1: 652199.999,</u> <u>y1: 6182400.00,</u> <u>z1: 0.522</u>	<u>Nej</u>	<u>God kemisk tilstand senest 22. december 2021</u> <u>God kvantitativ tilstand senest 22. december 2021</u>
<u>DK202 dkms 3618 kalk</u>	<u>Dyb grundvandsforekomst</u>	<u>x1: 661899.999,</u> <u>y1: 6191650.00,</u> <u>z1: -82.083</u>	<u>Ja</u>	<u>God kemisk tilstand senest 22. december 2021</u> <u>God kvantitativ tilstand senest 22. december 2021</u>
<u>DK202 dkms 3413 ks</u>	<u>Dyb grundvandsforekomst</u>	<u>x1: 697199.999,</u> <u>y1: 6200599.99,</u> <u>z1: -17.014</u>	<u>Ja</u>	<u>God kemisk tilstand senest 22. december 2021</u> <u>God kvantitativ tilstand senest 22. december 2021</u>
<u>DK205 dkms 3378 ks</u>	<u>Terrænnær grundvandsforekomst</u>	<u>x1: 686850.000,</u> <u>y1: 6117050.00,</u> <u>z1: 21.183</u>	<u>Ja</u>	<u>God kemisk tilstand senest 22. december 2021</u> <u>God kvantitativ tilstand senest 22. december 2021</u>
<u>DK201 dkms 3150 ks</u>	<u>Terrænnær grundvandsforekomst</u>	<u>x1: 673699.999,</u> <u>y1: 6163450.00,</u> <u>z1: 22.731</u>	<u>Ja</u>	<u>God kemisk tilstand senest 22. december 2021</u> <u>God kvantitativ tilstand senest 22. december 2021</u>
<u>DK205 dkms 3551 ks</u>	<u>Dyb grundvandsforekomst</u>	<u>x1: 662349.999,</u> <u>y1: 6137149.99,</u> <u>z1: -25.167</u>	<u>Ja</u>	<u>God kemisk tilstand senest 22. december 2021</u> <u>God kvantitativ</u>

				<u>tilstand senest 22. december 2021</u>
<u>DK205 dkms 3448 ks</u>	<u>Dyb grundvandsforekomst</u>	<u>x1: 680699.999,</u> <u>y1: 6155550.00,</u> <u>z1: 8.419</u>	<u>Ja</u>	<u>God kemisk tilstand senest 22. december 2021</u> <u>God kvantitativ tilstand senest 22. december 2021</u>
<u>DK206 dkms 3496 ks</u>	<u>Dyb grundvandsforekomst</u>	<u>x1: 717900.000,</u> <u>y1: 6099950.00,</u> <u>z1: -1.796</u>	<u>Ja</u>	<u>God kemisk tilstand senest 22. december 2021</u> <u>God kvantitativ tilstand senest 22. december 2021</u>
<u>DK206 dkms 3563 ks</u>	<u>Dyb grundvandsforekomst</u>	<u>x1: 698799.999,</u> <u>y1: 6110900.00,</u> <u>z1: -26.809</u>	<u>Ja</u>	<u>God kemisk tilstand senest 22. december 2021</u> <u>God kvantitativ tilstand senest 22. december 2021</u>
<u>DK205 dkms 3350 ks</u>	<u>Terrænnær grundvandsforekomst</u>	<u>x1: 677549.999,</u> <u>y1: 6135549.99,</u> <u>z1: 32.129</u>	<u>Ja</u>	<u>God kemisk tilstand senest 22. december 2021</u> <u>God kvantitativ tilstand senest 22. december 2021</u>
<u>DK205 dkms 3186 ks</u>	<u>Terrænnær grundvandsforekomst</u>	<u>x1: 662600.000,</u> <u>y1: 6145849.99,</u> <u>z1: 32.4</u>	<u>Ja</u>	<u>God kemisk tilstand senest 22. december 2021</u> <u>God kvantitativ tilstand senest 22. december 2021</u>
<u>DK205 dkms 3461 ks</u>	<u>Terrænnær grundvandsforekomst</u>	<u>x1: 683149.999,</u> <u>y1: 6144200.00,</u> <u>z1: 11.889</u>	<u>Ja</u>	<u>God kemisk tilstand senest 22. december 2021</u> <u>God kvantitativ tilstand senest 22. december 2021</u>
<u>DK202 dkms 3420 ks</u>	<u>Dyb grundvandsforekomst</u>	<u>x1: 681200.000,</u> <u>y1: 6188650.00,</u> <u>z1: -13.593</u>	<u>Ja</u>	<u>God kemisk tilstand senest 22. december 2021</u> <u>God kvantitativ tilstand senest 22. december 2021</u>
<u>DK205 dkms 3375 ks</u>	<u>Terrænnær grundvandsforekomst</u>	<u>x1: 661500.000,</u> <u>y1: 6120049.99,</u> <u>z1: -4.715</u>	<u>Nej</u>	<u>God kemisk tilstand senest 22. december 2021</u>

				<u>God kvantitativ tilstand senest 22. december 2021</u>
<u>DK205 dkms 3484 ks</u>	<u>Terrænnær grundvandsforekomst</u>	<u>x1: 661400.000,</u> <u>y1: 6123149.99,</u> <u>z1: -9.063</u>	<u>Ja</u>	<u>God kemisk tilstand senest 22. december 2021</u> <u>God kvantitativ tilstand senest 22. december 2021</u>
<u>DK205 dkms 3552 ks</u>	<u>Dyb grundvandsforekomst</u>	<u>x1: 660000.000,</u> <u>y1: 6137699.99,</u> <u>z1: -42.539</u>	<u>Ja</u>	<u>God kemisk tilstand senest 22. december 2021</u> <u>God kvantitativ tilstand senest 22. december 2021</u>
<u>DK205 dkms 3183 ks</u>	<u>Terrænnær grundvandsforekomst</u>	<u>x1: 683950.000,</u> <u>y1: 6147350.00,</u> <u>z1: 28.538</u>	<u>Ja</u>	<u>God kemisk tilstand senest 22. december 2021</u> <u>God kvantitativ tilstand senest 22. december 2021</u>
<u>DK201 dkms 3157 ks</u>	<u>Terrænnær grundvandsforekomst</u>	<u>x1: 666850.000,</u> <u>y1: 6157749.99,</u> <u>z1: 45.009</u>	<u>Ja</u>	<u>God kemisk tilstand senest 22. december 2021</u> <u>God kvantitativ tilstand senest 22. december 2021</u>
<u>DK205 dkms 3256 ks</u>	<u>Terrænnær grundvandsforekomst</u>	<u>x1: 641750.000,</u> <u>y1: 6087549.99,</u> <u>z1: 11.067</u>	<u>Ja</u>	<u>God kemisk tilstand senest 22. december 2021</u> <u>God kvantitativ tilstand senest 22. december 2021</u>
<u>DK205 dkms 3213 ks</u>	<u>Terrænnær grundvandsforekomst</u>	<u>x1: 655449.999,</u> <u>y1: 6133600.00,</u> <u>z1: 31.102</u>	<u>Ja</u>	<u>God kemisk tilstand senest 22. december 2021</u> <u>God kvantitativ tilstand senest 22. december 2021</u>
<u>DK202 dkms 3658 ks</u>	<u>Dyb grundvandsforekomst</u>	<u>x1: 708100.000,</u> <u>y1: 6185699.99,</u> <u>z1: -24.338</u>	<u>Ja</u>	<u>God kemisk tilstand senest 22. december 2021</u> <u>God kvantitativ tilstand senest 22. december 2021</u>

<u>DK202 dkms 3530 ks</u>	<u>Dyb grundvandsforekomst</u>	<u>x1: 688049.999,</u> <u>y1: 6206999.99,</u> <u>z1: -45.049</u>	<u>Ja</u>	<u>God kemisk tilstand</u> <u>senest 22. december</u> <u>2021</u> <u>God kvantitativ</u> <u>tilstand senest 22.</u> <u>december 2021</u>
<u>DK203 dkms 3051 ks</u>	<u>Terrænnær grundvandsforekomst</u>	<u>x1: 718849.999,</u> <u>y1: 6206050.00,</u> <u>z1: 15.081</u>	<u>Ja</u>	<u>God kemisk tilstand</u> <u>senest 22. december</u> <u>2021</u> <u>God kvantitativ</u> <u>tilstand senest 22.</u> <u>december 2021</u>
<u>DK205 dkms 3021 ks</u>	<u>Terrænnær grundvandsforekomst</u>	<u>x1: 684300.000,</u> <u>y1: 6149050.00,</u> <u>z1: 11.733</u>	<u>Ja</u>	<u>God kemisk tilstand</u> <u>senest 22. december</u> <u>2021</u> <u>God kvantitativ</u> <u>tilstand senest 22.</u> <u>december 2021</u>
<u>DK205 dkms 3245 ks</u>	<u>Terrænnær grundvandsforekomst</u>	<u>x1: 684500.000,</u> <u>y1: 6105850.00,</u> <u>z1: 6.127</u>	<u>Ja</u>	<u>God kemisk tilstand</u> <u>senest 22. december</u> <u>2021</u> <u>God kvantitativ</u> <u>tilstand senest 22.</u> <u>december 2021</u>
<u>DK205 dkms 3368 ks</u>	<u>Terrænnær grundvandsforekomst</u>	<u>x1: 655049.999,</u> <u>y1: 6124700.00,</u> <u>z1: -0.244</u>	<u>Nej</u>	<u>God kemisk tilstand</u> <u>senest 22. december</u> <u>2021</u> <u>God kvantitativ</u> <u>tilstand senest 22.</u> <u>december 2021</u>
<u>DK206 dkms 3600 kalk</u>	<u>Dyb grundvandsforekomst</u>	<u>x1: 699350.000,</u> <u>y1: 6096750.00,</u> <u>z1: -55.516</u>	<u>Nej</u>	<u>God kemisk tilstand</u> <u>senest 22. december</u> <u>2021</u> <u>God kvantitativ</u> <u>tilstand senest 22.</u> <u>december 2021</u>
<u>DK205 dkms 3608 kalk</u>	<u>Dyb grundvandsforekomst</u>	<u>x1: 654849.999,</u> <u>y1: 6091450.00,</u> <u>z1: -52.778</u>	<u>Ja</u>	<u>God kemisk tilstand</u> <u>senest 22. december</u> <u>2021</u> <u>God kvantitativ</u> <u>tilstand senest 22.</u> <u>december 2021</u>
<u>DK205 dkms 3238 ks</u>	<u>Terrænnær grundvandsforekomst</u>	<u>x1: 680849.999,</u> <u>y1: 6118299.99,</u> <u>z1: 5.5</u>	<u>Ja</u>	<u>God kemisk tilstand</u> <u>senest 22. december</u> <u>2021</u> <u>God kvantitativ</u>

				<u>tilstand senest 22. december 2021</u>
<u>DK205 dkms 3648 ks</u>	<u>Terrænnær grundvandsforekomst</u>	<u>x1: 660799.999,</u> <u>y1: 6139049.99,</u> <u>z1: -2.607</u>	<u>Ja</u>	<u>God kemisk tilstand senest 22. december 2021</u> <u>God kvantitativ tilstand senest 22. december 2021</u>
<u>DK202 dkms 3316 ks</u>	<u>Terrænnær grundvandsforekomst</u>	<u>x1: 687600.000,</u> <u>y1: 6160600.00,</u> <u>z1: 18.378</u>	<u>Ja</u>	<u>God kemisk tilstand senest 22. december 2021</u> <u>God kvantitativ tilstand senest 22. december 2021</u>
<u>DK202 dkms 3431 ks</u>	<u>Terrænnær grundvandsforekomst</u>	<u>x1: 698250.000,</u> <u>y1: 6173150.00,</u> <u>z1: 9.883</u>	<u>Ja</u>	<u>God kemisk tilstand senest 22. december 2021</u> <u>God kvantitativ tilstand senest 22. december 2021</u>
<u>DK205 dkms 3243 ks</u>	<u>Terrænnær grundvandsforekomst</u>	<u>x1: 676000.000,</u> <u>y1: 6109749.99,</u> <u>z1: 0.698</u>	<u>Ja</u>	<u>God kemisk tilstand senest 22. december 2021</u> <u>God kvantitativ tilstand senest 22. december 2021</u>
<u>DK205 dkms 3481 ks</u>	<u>Terrænnær grundvandsforekomst</u>	<u>x1: 657149.999,</u> <u>y1: 6123600.00,</u> <u>z1: -4.219</u>	<u>Ja</u>	<u>God kemisk tilstand senest 22. december 2021</u> <u>God kvantitativ tilstand senest 22. december 2021</u>
<u>DK202 dkms 3297 ks</u>	<u>Terrænnær grundvandsforekomst</u>	<u>x1: 661249.999,</u> <u>y1: 6175049.99,</u> <u>z1: -5.832</u>	<u>Ja</u>	<u>God kemisk tilstand senest 22. december 2021</u> <u>God kvantitativ tilstand senest 22. december 2021</u>
<u>DK206 dkms 3491 ks</u>	<u>Dyb grundvandsforekomst</u>	<u>x1: 685800.000,</u> <u>y1: 6116449.99,</u> <u>z1: 5.652</u>	<u>Ja</u>	<u>God kemisk tilstand senest 22. december 2021</u> <u>God kvantitativ tilstand senest 22. december 2021</u>
<u>DK201 dkms 3446 ks</u>	<u>Dyb grundvandsforekomst</u>	<u>x1: 665150.000,</u> <u>y1: 6157450.00,</u> <u>z1: -7.533</u>	<u>Ja</u>	<u>God kemisk tilstand senest 22. december 2021</u>

				<u>God kvantitativ tilstand senest 22. december 2021</u>
<u>DK205 dkms 3334 ks</u>	<u>Terrænnær grundvandsforekomst</u>	<u>x1: 654099.999,</u> <u>y1: 6147499.99,</u> <u>z1: 11.741</u>	<u>Ja</u>	<u>God kemisk tilstand senest 22. december 2021</u> <u>God kvantitativ tilstand senest 22. december 2021</u>
<u>DK205 dkms 3373 ks</u>	<u>Terrænnær grundvandsforekomst</u>	<u>x1: 673699.999,</u> <u>y1: 6121400.00,</u> <u>z1: 2.298</u>	<u>Nej</u>	<u>God kemisk tilstand senest 22. december 2021</u> <u>God kvantitativ tilstand senest 22. december 2021</u>
<u>DK203 dkms 3617 ks</u>	<u>Regional grundvandsforekomst</u>	<u>x1: 713622.330,</u> <u>y1: 6192649.99,</u> <u>z1: 15.106</u>	<u>Ja</u>	<u>God kemisk tilstand efter 22. december 2027</u> <u>God kvantitativ tilstand senest 22. december 2021</u>
<u>DK202 dkms 3434 ks</u>	<u>Dyb grundvandsforekomst</u>	<u>x1: 682799.999,</u> <u>y1: 6168149.99,</u> <u>z1: -17.487</u>	<u>Ja</u>	<u>God kemisk tilstand senest 22. december 2021</u> <u>God kvantitativ tilstand senest 22. december 2021</u>
<u>DK204 dkms 3305 ks</u>	<u>Terrænnær grundvandsforekomst</u>	<u>x1: 725850.000,</u> <u>y1: 6168699.99,</u> <u>z1: -5.786</u>	<u>Nej</u>	<u>God kemisk tilstand senest 22. december 2021</u> <u>God kvantitativ tilstand senest 22. december 2021</u>
<u>DK202 dkms 3601 kalk</u>	<u>Dyb grundvandsforekomst</u>	<u>x1: 698075.748,</u> <u>y1: 6190549.99,</u> <u>z1: -30.746</u>	<u>Ja</u>	<u>God kemisk tilstand efter 22. december 2027</u> <u>God kvantitativ tilstand senest 22. december 2027</u>
<u>DK206 dkms 3565 ks</u>	<u>Dyb grundvandsforekomst</u>	<u>x1: 720249.999,</u> <u>y1: 6096750.00,</u> <u>z1: -25.157</u>	<u>Ja</u>	<u>God kemisk tilstand senest 22. december 2021</u> <u>God kvantitativ tilstand senest 22. december 2021</u>

<u>DK202 dkms 3313 ks</u>	<u>Terrænnær grundvandsforekomst</u>	<u>x1: 696449.999,</u> <u>y1: 6162550.00,</u> <u>z1: 21.793</u>	<u>Ja</u>	<u>God kemisk tilstand senest 22. december 2021</u> <u>God kvantitativ tilstand senest 22. december 2021</u>
<u>DK201 dkms 3144 ks</u>	<u>Terrænnær grundvandsforekomst</u>	<u>x1: 639199.999,</u> <u>y1: 6165749.99,</u> <u>z1: 18.251</u>	<u>Ja</u>	<u>God kemisk tilstand senest 22. december 2021</u> <u>God kvantitativ tilstand senest 22. december 2021</u>
<u>DK203 dkms 3043 ks</u>	<u>Terrænnær grundvandsforekomst</u>	<u>x1: 683900.000,</u> <u>y1: 6210249.99,</u> <u>z1: 8.806</u>	<u>Nej</u>	<u>God kemisk tilstand senest 22. december 2021</u> <u>God kvantitativ tilstand senest 22. december 2021</u>
<u>DK202 dkms 3061 ks</u>	<u>Terrænnær grundvandsforekomst</u>	<u>x1: 704199.999,</u> <u>y1: 6201400.00,</u> <u>z1: 27.087</u>	<u>Ja</u>	<u>God kemisk tilstand senest 22. december 2021</u> <u>God kvantitativ tilstand senest 22. december 2021</u>
<u>DK204 dkms 3012 ks</u>	<u>Terrænnær grundvandsforekomst</u>	<u>x1: 712900.000,</u> <u>y1: 6168649.99,</u> <u>z1: -8.948</u>	<u>Ja</u>	<u>God kemisk tilstand efter 22. december 2027</u> <u>God kvantitativ tilstand senest 22. december 2021</u>
<u>DK204 dkms 3014 ks</u>	<u>Terrænnær grundvandsforekomst</u>	<u>x1: 707550.000,</u> <u>y1: 6139700.00,</u> <u>z1: -9.195</u>	<u>Ja</u>	<u>God kemisk tilstand senest 22. december 2021</u> <u>God kvantitativ tilstand senest 22. december 2021</u>
<u>DK201 dkms 3311 ks</u>	<u>Terrænnær grundvandsforekomst</u>	<u>x1: 650450.000,</u> <u>y1: 6165599.99,</u> <u>z1: 16.914</u>	<u>Nej</u>	<u>God kemisk tilstand senest 22. december 2021</u> <u>God kvantitativ tilstand senest 22. december 2021</u>
<u>DK202 dkms 3421 ks</u>	<u>Terrænnær grundvandsforekomst</u>	<u>x1: 685600.000,</u> <u>y1: 6188500.00,</u> <u>z1: -9.654</u>	<u>Ja</u>	<u>God kemisk tilstand senest 22. december 2021</u> <u>God kvantitativ</u>

				<u>tilstand senest 22. december 2021</u>
<u>DK205 dkms 3515 ks</u>	<u>Terrænnær grundvandsforekomst</u>	<u>x1: 637200.000,</u> <u>y1: 6086450.00,</u> <u>z1: -19.065</u>	<u>Ja</u>	<u>God kemisk tilstand senest 22. december 2021</u> <u>God kvantitativ tilstand senest 22. december 2021</u>
<u>DK205 dkms 3523 ks</u>	<u>Terrænnær grundvandsforekomst</u>	<u>x1: 685249.999,</u> <u>y1: 6068700.00,</u> <u>z1: -10.554</u>	<u>Nej</u>	<u>God kemisk tilstand senest 22. december 2021</u> <u>God kvantitativ tilstand senest 22. december 2021</u>
<u>DK201 dkms 3281 ks</u>	<u>Terrænnær grundvandsforekomst</u>	<u>x1: 632350.000,</u> <u>y1: 6196950.00,</u> <u>z1: -6.663</u>	<u>Ja</u>	<u>God kemisk tilstand senest 22. december 2021</u> <u>God kvantitativ tilstand senest 22. december 2021</u>
<u>DK206 dkms 3602 kalk</u>	<u>Dyb grundvandsforekomst</u>	<u>x1: 697550.000,</u> <u>y1: 6094149.99,</u> <u>z1: -50.878</u>	<u>Nej</u>	<u>God kemisk tilstand senest 22. december 2021</u> <u>God kvantitativ tilstand senest 22. december 2021</u>
<u>DK202 dkms 3011 ks</u>	<u>Terrænnær grundvandsforekomst</u>	<u>x1: 676300.000,</u> <u>y1: 6185050.00,</u> <u>z1: -7.292</u>	<u>Ja</u>	<u>God kemisk tilstand senest 22. december 2021</u> <u>God kvantitativ tilstand senest 22. december 2021</u>
<u>DK204 dkms 3138 ks</u>	<u>Terrænnær grundvandsforekomst</u>	<u>x1: 711099.999,</u> <u>y1: 6169150.00,</u> <u>z1: 1.354</u>	<u>Ja</u>	<u>God kemisk tilstand senest 22. december 2021</u> <u>God kvantitativ tilstand senest 22. december 2021</u>
<u>DK205 dkms 3465 ks</u>	<u>Terrænnær grundvandsforekomst</u>	<u>x1: 688749.999,</u> <u>y1: 6139950.00,</u> <u>z1: 26.415</u>	<u>Ja</u>	<u>God kemisk tilstand senest 22. december 2021</u> <u>God kvantitativ tilstand senest 22. december 2021</u>
<u>DK202 dkms 3580 kalk</u>	<u>Dyb grundvandsforekomst</u>	<u>x1: 693350.000,</u> <u>y1: 6180949.99,</u> <u>z1: -66.054</u>	<u>Nej</u>	<u>God kemisk tilstand senest 22. december 2021</u>

				<u>God kvantitativ tilstand senest 22. december 2021</u>
<u>DK205 dkms 3393 ks</u>	<u>Terrænnær grundvandsforekomst</u>	<u>x1: 662650.000,</u> <u>y1: 6094350.00,</u> <u>z1: -8.762</u>	<u>Ja</u>	<u>God kemisk tilstand senest 22. december 2021</u> <u>God kvantitativ tilstand senest 22. december 2021</u>
<u>DK205 dkms 3211 ks</u>	<u>Terrænnær grundvandsforekomst</u>	<u>x1: 688399.999,</u> <u>y1: 6134649.99,</u> <u>z1: 44.473</u>	<u>Ja</u>	<u>God kemisk tilstand senest 22. december 2021</u> <u>God kvantitativ tilstand senest 22. december 2021</u>
<u>DK202 dkms 3425 ks</u>	<u>Dyb grundvandsforekomst</u>	<u>x1: 706750.000,</u> <u>y1: 6179350.00,</u> <u>z1: 7.547</u>	<u>Ja</u>	<u>God kemisk tilstand senest 22. december 2021</u> <u>God kvantitativ tilstand senest 22. december 2021</u>
<u>DK205 dkms 3548 ks</u>	<u>Dyb grundvandsforekomst</u>	<u>x1: 640150.000,</u> <u>y1: 6144850.00,</u> <u>z1: -26.64</u>	<u>Nej</u>	<u>God kemisk tilstand senest 22. december 2021</u> <u>God kvantitativ tilstand senest 22. december 2021</u>
<u>DK206 dkms 3566 ks</u>	<u>Dyb grundvandsforekomst</u>	<u>x1: 712699.999,</u> <u>y1: 6097250.00,</u> <u>z1: -20.236</u>	<u>Ja</u>	<u>God kemisk tilstand senest 22. december 2021</u> <u>God kvantitativ tilstand senest 22. december 2021</u>
<u>DK203 dkms 3286 ks</u>	<u>Terrænnær grundvandsforekomst</u>	<u>x1: 726500.000,</u> <u>y1: 6180400.00,</u> <u>z1: -10.174</u>	<u>Nej</u>	<u>God kemisk tilstand senest 22. december 2021</u> <u>God kvantitativ tilstand senest 22. december 2021</u>
<u>DK206 dkms 3495 ks</u>	<u>Terrænnær grundvandsforekomst</u>	<u>x1: 711149.999,</u> <u>y1: 6101150.00,</u> <u>z1: -7.167</u>	<u>Ja</u>	<u>God kemisk tilstand senest 22. december 2021</u> <u>God kvantitativ tilstand senest 22. december 2021</u>

<u>DK206 dkms 3597 kalk</u>	<u>Terrænnær grundvandsforekomst</u>	<u>x1: 704999.999,</u> <u>y1: 6104750.00,</u> <u>z1: -43.217</u>	<u>Nej</u>	<u>God kemisk tilstand senest 22. december 2021</u> <u>God kvantitativ tilstand senest 22. december 2021</u>
<u>DK201 dkms 3634 ks</u>	<u>Terrænnær grundvandsforekomst</u>	<u>x1: 645199.999,</u> <u>y1: 6161349.99,</u> <u>z1: -1.716</u>	<u>Ja</u>	<u>God kemisk tilstand efter 22. december 2027</u> <u>God kvantitativ tilstand senest 22. december 2021</u>
<u>DK206 dkms 3610 kalk</u>	<u>Dyb grundvandsforekomst</u>	<u>x1: 721350.000,</u> <u>y1: 6096150.00,</u> <u>z1: -48.802</u>	<u>Ja</u>	<u>God kemisk tilstand efter 22. december 2027</u> <u>God kvantitativ tilstand senest 22. december 2021</u>
<u>DK201 dkms 3545 ks</u>	<u>Dyb grundvandsforekomst</u>	<u>x1: 636449.999,</u> <u>y1: 6155500.00,</u> <u>z1: -42.988</u>	<u>Nej</u>	<u>God kemisk tilstand senest 22. december 2021</u> <u>God kvantitativ tilstand senest 22. december 2021</u>
<u>DK202 dkms 3284 ks</u>	<u>Terrænnær grundvandsforekomst</u>	<u>x1: 690499.999,</u> <u>y1: 6182699.99,</u> <u>z1: -1.864</u>	<u>Ja</u>	<u>God kemisk tilstand senest 22. december 2021</u> <u>God kvantitativ tilstand senest 22. december 2021</u>
<u>DK204 dkms 3623 kalk</u>	<u>Regional grundvandsforekomst</u>	<u>x1: 703872.788,</u> <u>y1: 6133549.99,</u> <u>z1: -20.562</u>	<u>Ja</u>	<u>God kemisk tilstand efter 22. december 2027</u> <u>God kvantitativ tilstand senest 22. december 2021</u>
<u>DK203 dkms 3534 ks</u>	<u>Dyb grundvandsforekomst</u>	<u>x1: 720650.000,</u> <u>y1: 6181750.00,</u> <u>z1: -21.114</u>	<u>Ja</u>	<u>God kemisk tilstand senest 22. december 2021</u> <u>God kvantitativ tilstand senest 22. december 2021</u>
<u>DK205 dkms 3359 ks</u>	<u>Terrænnær grundvandsforekomst</u>	<u>x1: 671500.000,</u> <u>y1: 6128149.99,</u> <u>z1: 11.595</u>	<u>Ja</u>	<u>God kemisk tilstand senest 22. december 2021</u> <u>God kvantitativ</u>

				<u>tilstand senest 22. december 2021</u>
<u>DK204 dkms 3302 ks</u>	<u>Terrænnær grundvandsforekomst</u>	<u>x1: 710499.999, y1: 6170549.99, z1: -4.088</u>	<u>Ja</u>	<u>God kemisk tilstand senest 22. december 2021</u> <u>God kvantitativ tilstand senest 22. december 2021</u>
<u>DK205 dkms 3239 ks</u>	<u>Terrænnær grundvandsforekomst</u>	<u>x1: 677099.999, y1: 6118200.00, z1: 7.091</u>	<u>Nej</u>	<u>God kemisk tilstand senest 22. december 2021</u> <u>God kvantitativ tilstand senest 22. december 2021</u>
<u>DK204 dkms 3583 kalk</u>	<u>Terrænnær grundvandsforekomst</u>	<u>x1: 727050.000, y1: 6170499.99, z1: -30.805</u>	<u>Ja</u>	<u>God kemisk tilstand efter 22. december 2027</u> <u>God kvantitativ tilstand senest 22. december 2027</u>
<u>DK204 dkms 3324 ks</u>	<u>Terrænnær grundvandsforekomst</u>	<u>x1: 695800.000, y1: 6154249.99, z1: 15.532</u>	<u>Ja</u>	<u>God kemisk tilstand senest 22. december 2021</u> <u>God kvantitativ tilstand senest 22. december 2021</u>
<u>DK203 dkms 3032 ks</u>	<u>Terrænnær grundvandsforekomst</u>	<u>x1: 701949.999, y1: 6219149.99, z1: 19.273</u>	<u>Nej</u>	<u>God kemisk tilstand senest 22. december 2021</u> <u>God kvantitativ tilstand senest 22. december 2021</u>
<u>DK205 dkms 3234 ks</u>	<u>Terrænnær grundvandsforekomst</u>	<u>x1: 675400.000, y1: 6120849.99, z1: 2.316</u>	<u>Ja</u>	<u>God kemisk tilstand senest 22. december 2021</u> <u>God kvantitativ tilstand senest 22. december 2021</u>
<u>DK201 dkms 3282 ks</u>	<u>Terrænnær grundvandsforekomst</u>	<u>x1: 636850.000, y1: 6193599.99, z1: -7.913</u>	<u>Ja</u>	<u>God kemisk tilstand senest 22. december 2021</u> <u>God kvantitativ tilstand senest 22. december 2021</u>
<u>DK205 dkms 3182 ks</u>	<u>Terrænnær grundvandsforekomst</u>	<u>x1: 673549.999, y1: 6149450.00, z1: 16.716</u>	<u>Ja</u>	<u>God kemisk tilstand senest 22. december 2021</u>

				<u>God kvantitativ tilstand senest 22. december 2021</u>
<u>DK206 dkms 3006 ks</u>	<u>Terrænnær grundvandsforekomst</u>	<u>x1: 703450.000,</u> <u>y1: 6089650.00,</u> <u>z1: -6.361</u>	<u>Ja</u>	<u>God kemisk tilstand efter 22. december 2027</u> <u>God kvantitativ tilstand senest 22. december 2021</u>
<u>DK205 dkms 3521 ks</u>	<u>Dyb grundvandsforekomst</u>	<u>x1: 638100.000,</u> <u>y1: 6073449.99,</u> <u>z1: -30.243</u>	<u>Nej</u>	<u>God kemisk tilstand senest 22. december 2021</u> <u>God kvantitativ tilstand senest 22. december 2021</u>
<u>DK205 dkms 3323 ks</u>	<u>Terrænnær grundvandsforekomst</u>	<u>x1: 684999.999,</u> <u>y1: 6153549.99,</u> <u>z1: 28.313</u>	<u>Ja</u>	<u>God kemisk tilstand senest 22. december 2021</u> <u>God kvantitativ tilstand senest 22. december 2021</u>
<u>DK205 dkms 3221 ks</u>	<u>Terrænnær grundvandsforekomst</u>	<u>x1: 668700.000,</u> <u>y1: 6127649.99,</u> <u>z1: 18.437</u>	<u>Ja</u>	<u>God kemisk tilstand senest 22. december 2021</u> <u>God kvantitativ tilstand senest 22. december 2021</u>
<u>DK206 dkms 3248 ks</u>	<u>Terrænnær grundvandsforekomst</u>	<u>x1: 720149.999,</u> <u>y1: 6101150.00,</u> <u>z1: -7.034</u>	<u>Ja</u>	<u>God kemisk tilstand efter 22. december 2027</u> <u>God kvantitativ tilstand senest 22. december 2021</u>
<u>DK204 dkms 3331 ks</u>	<u>Terrænnær grundvandsforekomst</u>	<u>x1: 685949.999,</u> <u>y1: 6150549.99,</u> <u>z1: 23.137</u>	<u>Ja</u>	<u>God kemisk tilstand senest 22. december 2021</u> <u>God kvantitativ tilstand senest 22. december 2021</u>
<u>DK206 dkms 3622 kalk</u>	<u>Dyb grundvandsforekomst</u>	<u>x1: 689850.000,</u> <u>y1: 6105350.00,</u> <u>z1: -39.262</u>	<u>Ja</u>	<u>God kemisk tilstand efter 22. december 2027</u> <u>God kvantitativ tilstand senest 22. december 2021</u>

<u>DK202 dkms 3441 ks</u>	<u>Dyb grundvandsforekomst</u>	<u>x1: 690399.999,</u> <u>y1: 6166050.00,</u> <u>z1: -0.41</u>	<u>Ja</u>	<u>God kemisk tilstand</u> <u>senest 22. december</u> <u>2021</u> <u>God kvantitativ</u> <u>tilstand senest 22.</u> <u>december 2021</u>
<u>DK204 dkms 3433 ks</u>	<u>Terrænnær grundvandsforekomst</u>	<u>x1: 705800.000,</u> <u>y1: 6168550.00,</u> <u>z1: -5.93</u>	<u>Ja</u>	<u>God kemisk tilstand</u> <u>senest 22. december</u> <u>2021</u> <u>God kvantitativ</u> <u>tilstand senest 22.</u> <u>december 2021</u>
<u>DK202 dkms 3109 ks</u>	<u>Terrænnær grundvandsforekomst</u>	<u>x1: 652700.000,</u> <u>y1: 6180450.00,</u> <u>z1: 17.751</u>	<u>Ja</u>	<u>God kemisk tilstand</u> <u>senest 22. december</u> <u>2021</u> <u>God kvantitativ</u> <u>tilstand senest 22.</u> <u>december 2021</u>
<u>DK202 dkms 3536 ks</u>	<u>Dyb grundvandsforekomst</u>	<u>x1: 650099.999,</u> <u>y1: 6178749.99,</u> <u>z1: -45.616</u>	<u>Ja</u>	<u>God kemisk tilstand</u> <u>senest 22. december</u> <u>2021</u> <u>God kvantitativ</u> <u>tilstand senest 22.</u> <u>december 2021</u>
<u>DK203 dkms 3104 ks</u>	<u>Terrænnær grundvandsforekomst</u>	<u>x1: 724650.000,</u> <u>y1: 6181549.99,</u> <u>z1: -0.158</u>	<u>Nej</u>	<u>God kemisk tilstand</u> <u>senest 22. december</u> <u>2021</u> <u>God kvantitativ</u> <u>tilstand senest 22.</u> <u>december 2021</u>
<u>DK205 dkms 3215 ks</u>	<u>Terrænnær grundvandsforekomst</u>	<u>x1: 647599.999,</u> <u>y1: 6135849.99,</u> <u>z1: 5.271</u>	<u>Ja</u>	<u>God kemisk tilstand</u> <u>senest 22. december</u> <u>2021</u> <u>God kvantitativ</u> <u>tilstand senest 22.</u> <u>december 2021</u>
<u>DK202 dkms 3078 ks</u>	<u>Terrænnær grundvandsforekomst</u>	<u>x1: 695350.000,</u> <u>y1: 6192250.00,</u> <u>z1: 14.714</u>	<u>Ja</u>	<u>God kemisk tilstand</u> <u>senest 22. december</u> <u>2021</u> <u>God kvantitativ</u> <u>tilstand senest 22.</u> <u>december 2021</u>
<u>DK202 dkms 3063 ks</u>	<u>Terrænnær grundvandsforekomst</u>	<u>x1: 702749.999,</u> <u>y1: 6201049.99,</u> <u>z1: 19.158</u>	<u>Ja</u>	<u>God kemisk tilstand</u> <u>senest 22. december</u> <u>2021</u> <u>God kvantitativ</u>

				<u>tilstand senest 22. december 2021</u>
<u>DK205 dkms 3008 ks</u>	<u>Terrænnær grundvandsforekomst</u>	<u>x1: 639200.000,</u> <u>y1: 6071550.00,</u> <u>z1: -14.781</u>	<u>Ja</u>	<u>God kemisk tilstand efter 22. december 2027</u> <u>God kvantitativ tilstand senest 22. december 2021</u>
<u>DK205 dkms 3606 kalk</u>	<u>Dyb grundvandsforekomst</u>	<u>x1: 662650.000,</u> <u>y1: 6094350.00,</u> <u>z1: -55.201</u>	<u>Ja</u>	<u>God kemisk tilstand senest 22. december 2021</u> <u>God kvantitativ tilstand senest 22. december 2021</u>
<u>DK202 dkms 3325 ks</u>	<u>Terrænnær grundvandsforekomst</u>	<u>x1: 693700.000,</u> <u>y1: 6155250.00,</u> <u>z1: 27.816</u>	<u>Ja</u>	<u>God kemisk tilstand senest 22. december 2021</u> <u>God kvantitativ tilstand senest 22. december 2021</u>
<u>DK205 dkms 3009 ks</u>	<u>Terrænnær grundvandsforekomst</u>	<u>x1: 688850.000,</u> <u>y1: 6057750.00,</u> <u>z1: -15.093</u>	<u>Ja</u>	<u>God kemisk tilstand senest 22. december 2021</u> <u>God kvantitativ tilstand senest 22. december 2021</u>
<u>DK201 dkms 3440 ks</u>	<u>Dyb grundvandsforekomst</u>	<u>x1: 650049.999,</u> <u>y1: 6165349.99,</u> <u>z1: 4.037</u>	<u>Ja</u>	<u>God kemisk tilstand senest 22. december 2021</u> <u>God kvantitativ tilstand senest 22. december 2021</u>
<u>DK201 dkms 3619 kalk</u>	<u>Dyb grundvandsforekomst</u>	<u>x1: 669564.261,</u> <u>y1: 6159696.82,</u> <u>z1: -77.283</u>	<u>Ja</u>	<u>God kemisk tilstand senest 22. december 2021</u> <u>God kvantitativ tilstand senest 22. december 2021</u>
<u>DK203 dkms 3091 ks</u>	<u>Terrænnær grundvandsforekomst</u>	<u>x1: 721399.999,</u> <u>y1: 6191449.99,</u> <u>z1: 35.228</u>	<u>Ja</u>	<u>God kemisk tilstand senest 22. december 2021</u> <u>God kvantitativ tilstand senest 22. december 2021</u>
<u>DK205 dkms 3268 ks</u>	<u>Terrænnær grundvandsforekomst</u>	<u>x1: 686700.000,</u> <u>y1: 6067650.00,</u> <u>z1: -1.709</u>	<u>Nej</u>	<u>God kemisk tilstand senest 22. december 2021</u>

				<u>God kvantitativ tilstand senest 22. december 2021</u>
<u>DK202 dkms 3124 ks</u>	<u>Terrænnær grundvandsforekomst</u>	<u>x1: 669549.999,</u> <u>y1: 6176450.00,</u> <u>z1: 21.958</u>	<u>Ja</u>	<u>God kemisk tilstand senest 22. december 2021</u> <u>God kvantitativ tilstand senest 22. december 2021</u>
<u>DK201 dkms 3070 ks</u>	<u>Terrænnær grundvandsforekomst</u>	<u>x1: 661950.000,</u> <u>y1: 6198050.00,</u> <u>z1: 4.105</u>	<u>Ja</u>	<u>God kemisk tilstand senest 22. december 2021</u> <u>God kvantitativ tilstand senest 22. december 2021</u>
<u>DK202 dkms 3544 ks</u>	<u>Dyb grundvandsforekomst</u>	<u>x1: 693599.999,</u> <u>y1: 6164200.00,</u> <u>z1: -23.137</u>	<u>Ja</u>	<u>God kemisk tilstand senest 22. december 2021</u> <u>God kvantitativ tilstand senest 22. december 2021</u>
<u>DK204 dkms 3546 ks</u>	<u>Dyb grundvandsforekomst</u>	<u>x1: 691750.000,</u> <u>y1: 6150599.99,</u> <u>z1: 1.322</u>	<u>Ja</u>	<u>God kemisk tilstand senest 22. december 2021</u> <u>God kvantitativ tilstand senest 22. december 2021</u>
<u>DK206 dkms 3376 ks</u>	<u>Terrænnær grundvandsforekomst</u>	<u>x1: 697700.000,</u> <u>y1: 6119049.99,</u> <u>z1: -0.741</u>	<u>Nej</u>	<u>God kemisk tilstand senest 22. december 2021</u> <u>God kvantitativ tilstand senest 22. december 2021</u>
<u>DK206 dkms 3564 ks</u>	<u>Dyb grundvandsforekomst</u>	<u>x1: 693649.999,</u> <u>y1: 6099750.00,</u> <u>z1: -14.336</u>	<u>Ja</u>	<u>God kemisk tilstand senest 22. december 2021</u> <u>God kvantitativ tilstand senest 22. december 2021</u>
<u>DK205 dkms 3361 ks</u>	<u>Terrænnær grundvandsforekomst</u>	<u>x1: 680099.999,</u> <u>y1: 6127250.00,</u> <u>z1: 18.903</u>	<u>Ja</u>	<u>God kemisk tilstand senest 22. december 2021</u> <u>God kvantitativ tilstand senest 22. december 2021</u>

<u>DK204 dkms 3162 ks</u>	<u>Terrænnær grundvandsforekomst</u>	<u>x1: 683900.000,</u> <u>y1: 6155500.00,</u> <u>z1: 61.226</u>	<u>Ja</u>	<u>God kemisk tilstand senest 22. december 2021</u> <u>God kvantitativ tilstand senest 22. december 2021</u>
<u>DK203 dkms 3045 ks</u>	<u>Terrænnær grundvandsforekomst</u>	<u>x1: 685900.000,</u> <u>y1: 6208499.99,</u> <u>z1: 9.363</u>	<u>Ja</u>	<u>God kemisk tilstand senest 22. december 2021</u> <u>God kvantitativ tilstand senest 22. december 2021</u>
<u>DK205 dkms 3180 ks</u>	<u>Terrænnær grundvandsforekomst</u>	<u>x1: 651049.999,</u> <u>y1: 6149000.00,</u> <u>z1: 22.032</u>	<u>Ja</u>	<u>God kemisk tilstand senest 22. december 2021</u> <u>God kvantitativ tilstand senest 22. december 2021</u>
<u>DK202 dkms 3035 ks</u>	<u>Terrænnær grundvandsforekomst</u>	<u>x1: 696449.999,</u> <u>y1: 6217549.99,</u> <u>z1: 19.053</u>	<u>Nej</u>	<u>God kemisk tilstand senest 22. december 2021</u> <u>God kvantitativ tilstand senest 22. december 2021</u>
<u>DK205 dkms 3246 ks</u>	<u>Terrænnær grundvandsforekomst</u>	<u>x1: 683099.999,</u> <u>y1: 6106050.00,</u> <u>z1: -0.268</u>	<u>Ja</u>	<u>God kemisk tilstand senest 22. december 2021</u> <u>God kvantitativ tilstand senest 22. december 2021</u>
<u>DK205 dkms 3174 ks</u>	<u>Terrænnær grundvandsforekomst</u>	<u>x1: 669050.000,</u> <u>y1: 6152549.99,</u> <u>z1: 33.718</u>	<u>Ja</u>	<u>God kemisk tilstand senest 22. december 2021</u> <u>God kvantitativ tilstand senest 22. december 2021</u>
<u>DK203 dkms 3416 ks</u>	<u>Dyb grundvandsforekomst</u>	<u>x1: 713499.999,</u> <u>y1: 6193599.99,</u> <u>z1: -6.663</u>	<u>Ja</u>	<u>God kemisk tilstand senest 22. december 2021</u> <u>God kvantitativ tilstand senest 22. december 2021</u>
<u>DK205 dkms 3189 ks</u>	<u>Terrænnær grundvandsforekomst</u>	<u>x1: 644349.999,</u> <u>y1: 6147650.00,</u> <u>z1: 6.582</u>	<u>Ja</u>	<u>God kemisk tilstand senest 22. december 2021</u> <u>God kvantitativ</u>

				<u>tilstand senest 22. december 2021</u>
<u>DK206 dkms 3362 ks</u>	<u>Terrænnær grundvandsforekomst</u>	<u>x1: 700800.000,</u> <u>y1: 6126449.99,</u> <u>z1: 10.687</u>	<u>Ja</u>	<u>God kemisk tilstand senest 22. december 2021</u> <u>God kvantitativ tilstand senest 22. december 2021</u>
<u>DK203 dkms 3667 ks</u>	<u>Dyb grundvandsforekomst</u>	<u>x1: 714399.999,</u> <u>y1: 6203750.00,</u> <u>z1: -24.507</u>	<u>Ja</u>	<u>God kemisk tilstand senest 22. december 2021</u> <u>God kvantitativ tilstand senest 22. december 2021</u>
<u>DK205 dkms 3338 ks</u>	<u>Terrænnær grundvandsforekomst</u>	<u>x1: 661549.999,</u> <u>y1: 6144049.99,</u> <u>z1: 17.634</u>	<u>Ja</u>	<u>God kemisk tilstand senest 22. december 2021</u> <u>God kvantitativ tilstand senest 22. december 2021</u>
<u>DK205 dkms 3550 ks</u>	<u>Dyb grundvandsforekomst</u>	<u>x1: 651100.000,</u> <u>y1: 6139350.00,</u> <u>z1: -20.781</u>	<u>Ja</u>	<u>God kemisk tilstand senest 22. december 2021</u> <u>God kvantitativ tilstand senest 22. december 2021</u>
<u>DK205 dkms 3473 ks</u>	<u>Terrænnær grundvandsforekomst</u>	<u>x1: 672800.000,</u> <u>y1: 6130449.99,</u> <u>z1: -3.532</u>	<u>Ja</u>	<u>God kemisk tilstand senest 22. december 2021</u> <u>God kvantitativ tilstand senest 22. december 2021</u>
<u>DK205 dkms 3201 ks</u>	<u>Terrænnær grundvandsforekomst</u>	<u>x1: 660799.999,</u> <u>y1: 6142450.00,</u> <u>z1: 45.684</u>	<u>Ja</u>	<u>God kemisk tilstand senest 22. december 2021</u> <u>God kvantitativ tilstand senest 22. december 2021</u>
<u>DK205 dkms 3455 ks</u>	<u>Dyb grundvandsforekomst</u>	<u>x1: 665900.000,</u> <u>y1: 6150099.99,</u> <u>z1: 7.487</u>	<u>Ja</u>	<u>God kemisk tilstand senest 22. december 2021</u> <u>God kvantitativ tilstand senest 22. december 2021</u>
<u>DK205 dkms 3593 kalk</u>	<u>Dyb grundvandsforekomst</u>	<u>x1: 671699.999,</u> <u>y1: 6115050.00,</u> <u>z1: -51.556</u>	<u>Ja</u>	<u>God kemisk tilstand senest 22. december 2021</u>

				<u>God kvantitativ tilstand senest 22. december 2021</u>
<u>DK203 dkms 3047 ks</u>	<u>Terrænnær grundvandsforekomst</u>	<u>x1: 713849.999,</u> <u>y1: 6207199.99,</u> <u>z1: 24.106</u>	<u>Ja</u>	<u>God kemisk tilstand senest 22. december 2021</u> <u>God kvantitativ tilstand senest 22. december 2021</u>
<u>DK205 dkms 3212 ks</u>	<u>Terrænnær grundvandsforekomst</u>	<u>x1: 641199.999,</u> <u>y1: 6137349.99,</u> <u>z1: -1.273</u>	<u>Ja</u>	<u>God kemisk tilstand efter 22. december 2027</u> <u>God kvantitativ tilstand senest 22. december 2021</u>
<u>DK205 dkms 3478 ks</u>	<u>Terrænnær grundvandsforekomst</u>	<u>x1: 672900.000,</u> <u>y1: 6125899.99,</u> <u>z1: -1.74</u>	<u>Ja</u>	<u>God kemisk tilstand senest 22. december 2021</u> <u>God kvantitativ tilstand senest 22. december 2021</u>
<u>DK203 dkms 3072 ks</u>	<u>Terrænnær grundvandsforekomst</u>	<u>x1: 713100.000,</u> <u>y1: 6198449.99,</u> <u>z1: 26.049</u>	<u>Ja</u>	<u>God kemisk tilstand senest 22. december 2021</u> <u>God kvantitativ tilstand senest 22. december 2021</u>
<u>DK205 dkms 3231 ks</u>	<u>Terrænnær grundvandsforekomst</u>	<u>x1: 659000.000,</u> <u>y1: 6121949.99,</u> <u>z1: 16.925</u>	<u>Ja</u>	<u>God kemisk tilstand senest 22. december 2021</u> <u>God kvantitativ tilstand senest 22. december 2021</u>
<u>DK203 dkms 3089 ks</u>	<u>Terrænnær grundvandsforekomst</u>	<u>x1: 709750.000,</u> <u>y1: 6187850.00,</u> <u>z1: 30.272</u>	<u>Ja</u>	<u>God kemisk tilstand senest 22. december 2021</u> <u>God kvantitativ tilstand senest 22. december 2021</u>
<u>DK205 dkms 3229 ks</u>	<u>Terrænnær grundvandsforekomst</u>	<u>x1: 682750.000,</u> <u>y1: 6123450.00,</u> <u>z1: 36.771</u>	<u>Ja</u>	<u>God kemisk tilstand senest 22. december 2021</u> <u>God kvantitativ tilstand senest 22. december 2021</u>

<u>DK202 dkms 3087 ks</u>	<u>Terrænnær grundvandsforekomst</u>	<u>x1: 706350.000,</u> <u>y1: 6188950.00,</u> <u>z1: 33.707</u>	<u>Ja</u>	<u>God kemisk tilstand senest 22. december 2021</u> <u>God kvantitativ tilstand senest 22. december 2021</u>
<u>DK202 dkms 3430 ks</u>	<u>Dyb grundvandsforekomst</u>	<u>x1: 683250.000,</u> <u>y1: 6179800.00,</u> <u>z1: -25.555</u>	<u>Ja</u>	<u>God kemisk tilstand senest 22. december 2021</u> <u>God kvantitativ tilstand senest 22. december 2021</u>
<u>DK205 dkms 3587 kalk</u>	<u>Dyb grundvandsforekomst</u>	<u>x1: 648249.999,</u> <u>y1: 6118849.99,</u> <u>z1: -71.794</u>	<u>Nej</u>	<u>God kemisk tilstand senest 22. december 2021</u> <u>God kvantitativ tilstand senest 22. december 2021</u>
<u>DK205 dkms 3575 ks</u>	<u>Dyb grundvandsforekomst</u>	<u>x1: 694049.999,</u> <u>y1: 6069949.99,</u> <u>z1: -26.225</u>	<u>Ja</u>	<u>God kemisk tilstand senest 22. december 2021</u> <u>God kvantitativ tilstand senest 22. december 2021</u>
<u>DK205 dkms 3556 ks</u>	<u>Dyb grundvandsforekomst</u>	<u>x1: 654100.000,</u> <u>y1: 6130099.99,</u> <u>z1: -21.709</u>	<u>Ja</u>	<u>God kemisk tilstand senest 22. december 2021</u> <u>God kvantitativ tilstand senest 22. december 2021</u>
<u>DK205 dkms 3588 kalk</u>	<u>Dyb grundvandsforekomst</u>	<u>x1: 653249.999,</u> <u>y1: 6118849.99,</u> <u>z1: -51.489</u>	<u>Nej</u>	<u>God kemisk tilstand senest 22. december 2021</u> <u>God kvantitativ tilstand senest 22. december 2021</u>

Anvendt koordinatsystem: EPSG:25832

Tabel 5.2. Grundvandsforekomster, hvor miljømålet er mindre strengt end god tilstand

<u>Nummer</u>	<u>Type</u>	<u>Afgrænsede koordinater</u>	<u>Udpeget som drikkevandsforekomst</u>	<u>Miljøtilstand for hvert element</u>

<u>DK204 dkms 3627 kalk</u>	<u>Regional grundvandsforekomst</u>	<u>x1: 702094.671,</u> <u>y1: 6162350.00,</u> <u>z1: -12.1</u>	<u>Ja</u>	<u>God kvantitativ tilstand senest 22. december 2027</u> <u>God kemisk tilstand senest 22. december 2027 med undtagelse af:</u> <u>MTBE:</u> <u>CAS 1634-04-4</u>
<u>DK204 dkms 3171 ks</u>	<u>Terrænnær grundvandsforekomst</u>	<u>x1: 694799.999,</u> <u>y1: 6153449.99,</u> <u>z1: 18.028</u>	<u>Ja</u>	<u>God kvantitativ tilstand senest 22. december 2027</u> <u>God kemisk tilstand senest 22. december 2027 med undtagelse af:</u> <u>BTEXN:</u> <u>CAS 95-47-6</u> <u>CAS 100-41-4</u> <u>CAS 108-88-3</u>
<u>DK203 dkms 3628 kalk</u>	<u>Dyb grundvandsforekomst</u>	<u>x1: 714419.307,</u> <u>y1: 6204199.99,</u> <u>z1: -60.85</u>	<u>Ja</u>	<u>God kvantitativ tilstand senest 22. december 2027</u> <u>God kemisk tilstand senest 22. december 2027 med undtagelse af:</u> <u>Chlorerede opløsningsmidler:</u> <u>CAS 75-34-3</u>
<u>DK203 dkms 3645 ks</u>	<u>Terrænnær grundvandsforekomst</u>	<u>x1: 719860.306,</u> <u>y1: 6179550.00,</u> <u>z1: -8.27</u>	<u>Ja</u>	<u>God kvantitativ tilstand senest 22. december 2027</u> <u>God kemisk tilstand senest 22. december 2027 med undtagelse af:</u> <u>Chlorerede opløsningsmidler:</u> <u>CAS 71-55-6</u> <u>CAS 75-01-4</u> <u>CAS 75-34-3</u> <u>CAS 75-35-4</u> <u>CAS 156-60-5</u>

<u>DK202 dkms 3079 ks</u>	<u>Terrænnær grundvandsforekomst</u>	<u>x1: 691849.999,</u> <u>y1: 6192300.00,</u> <u>z1: -2.377</u>	<u>Nej</u>	<u>God kvantitativ tilstand senest 22. december 2027</u> <u>God kemisk tilstand senest 22. december 2027 med undtagelse af:</u> <u>BTEXN:</u> <u>CAS 108-88-3</u>
<u>DK203 dkms 3100 ks</u>	<u>Terrænnær grundvandsforekomst</u>	<u>x1: 720799.999,</u> <u>y1: 6186650.00,</u> <u>z1: 23.88</u>	<u>Ja</u>	<u>God kvantitativ tilstand senest 22. december 2027</u> <u>God kemisk tilstand senest 22. december 2027 med undtagelse af:</u> <u>Chlorerede opløsningsmidler:</u> <u>CAS 75-01-4</u> <u>CAS 156-60-5</u>
<u>DK203 dkms 3117 ks</u>	<u>Terrænnær grundvandsforekomst</u>	<u>x1: 721900.000,</u> <u>y1: 6179649.99,</u> <u>z1: 3.047</u>	<u>Ja</u>	<u>God kvantitativ tilstand senest 22. december 2027</u> <u>God kemisk tilstand senest 22. december 2027 med undtagelse af:</u> <u>Chlorerede opløsningsmidler:</u> <u>CAS 75-01-4</u> <u>CAS 156-60-5</u>
<u>DK204 dkms 3294 ks</u>	<u>Terrænnær grundvandsforekomst</u>	<u>x1: 714600.000,</u> <u>y1: 6173549.99,</u> <u>z1: 3.677</u>	<u>Ja</u>	<u>God kvantitativ tilstand senest 22. december 2027</u> <u>God kemisk tilstand senest 22. december 2027 med undtagelse af:</u> <u>BTEXN:</u> <u>CAS 100-41-4</u> <u>Chlorerede opløsningsmidler:</u> <u>CAS 75-01-4</u>

<u>DK203 dkms 3019 ks</u>	<u>Terrænnær grundvandsforekomst</u>	<u>x1: 727500.000,</u> <u>y1: 6171450.00,</u> <u>z1: -2.192</u>	<u>Ja</u>	<p><u>God kvantitativ tilstand senest 22. december 2027</u></p> <p><u>God kemisk tilstand senest 22. december 2027 med undtagelse af:</u></p> <p><u>BTEXN:</u> <u>CAS 95-47-6</u> <u>CAS 108-88-3</u></p> <p><u>Chlorerede opløsningsmidler:</u> <u>CAS 75-01-4</u> <u>CAS 75-35-4</u> <u>CAS 156-60-5</u></p>
<u>DK202 dkms 3076 ks</u>	<u>Terrænnær grundvandsforekomst</u>	<u>x1: 697399.999,</u> <u>y1: 6193749.99,</u> <u>z1: 18.792</u>	<u>Ja</u>	<p><u>God kvantitativ tilstand senest 22. december 2027</u></p> <p><u>God kemisk tilstand senest 22. december 2027 med undtagelse af:</u></p> <p><u>BTEXN:</u> <u>CAS 108-88-3</u></p>
<u>DK204 dkms 3110 ks</u>	<u>Terrænnær grundvandsforekomst</u>	<u>x1: 717150.000,</u> <u>y1: 6180000.00,</u> <u>z1: 9.078</u>	<u>Ja</u>	<p><u>God kvantitativ tilstand senest 22. december 2027</u></p> <p><u>God kemisk tilstand senest 22. december 2027 med undtagelse af:</u></p> <p><u>Chlorerede opløsningsmidler:</u> <u>CAS 71-55-6</u> <u>CAS 75-01-4</u> <u>CAS 75-34-3</u> <u>CAS 75-35-4</u> <u>CAS 156-60-5</u></p> <p><u>Nikkel:</u> <u>CAS 7440-02-0</u></p>
<u>DK204 dkms 3307 ks</u>	<u>Terrænnær grundvandsforekomst</u>	<u>x1: 719549.999,</u> <u>y1: 6169599.99,</u> <u>z1: -5.128</u>	<u>Nej</u>	<p><u>God kvantitativ tilstand senest 22. december 2027</u></p> <p><u>God kemisk tilstand senest 22. december</u></p>

				<u>2027 med undtagelse af:</u> <u>BTEXN:</u> <u>CAS 100-41-4</u> <u>Chlorerede opløsningsmidler:</u> <u>CAS 75-01-4</u>
<u>DK203 dkms 3617 ks</u>	<u>Regional grundvandsforekomst</u>	<u>x1: 713622.330,</u> <u>y1: 6192649.99,</u> <u>z1: 15.106</u>	<u>Ja</u>	<u>God kvantitativ tilstand senest 22. december 2027</u> <u>God kemisk tilstand senest 22. december 2027 med undtagelse af:</u> <u>Bly:</u> <u>CAS 7439-92-1</u> <u>Chrom:</u> <u>CAS 7440-47-3</u>

Anvendt koordinatsystem: EPSG:25832

Miljømål for Vandområdedistrikt Bornholm

Miljømålene for overfladevand og grundvand i Vandområdedistrikt Bornholm er fastlagt i tabellerne i dette bilag.

Bilaget er opdelt i følgende afsnit:

- 1) Vandløb
- 2) Søer
- 3) Kystvande
- 4) Kunstige eller stærkt modificerede vandområder
- 5) Grundvand

1. Miljømål for vandløb

Miljømål for vandløbsforekomster findes i tabel 1.1. I tabellen er angivet de enkelte vandløbs eller vandløbsstrækningers nummer, beliggenhedskommune ([som identificeret ud fra foreliggende oplysninger](#)), eventuelle navn, afgrænsende koordinater, type, længde og miljømål.

Vandløbsforekomsternes til enhver tid aktuelle tilstand, herunder i forhold til de enkelte kvalitetselementer, skal beskyttes mod forringelse, jf. § 7, stk. 2, nr. 1, i lov om vandplanlægning. Resultatet af [Styrelsen for Grøn Arealomlægning og Vandmiljø](#) og, for så vidt angår forekomst af visse forurenende stoffer, Miljøstyrelsens seneste klassificering af tilstanden i henhold til bekendtgørelse om overvågning af overfladevandets, grundvandets og beskyttede områders tilstand og om naturovervågning af internationale naturbeskyttelsesområder kan ses på MiljøGIS, hvortil der er adgang fra [Miljøstyrelsens Styrelsen for Grøn Arealomlægning og Vandmiljø](#) hjemmeside.

En vandløbsforekomst opfylder det konkrete fastlagte miljømål, når vandløbsforekomstens aktuelle tilstand kan klassificeres med en tilstandsklasse, jf. bekendtgørelse om overvågning af overfladevandets, grundvandets og beskyttede områders tilstand og om naturovervågning af internationale naturbeskyttelsesområder, der mindst svarer til det fastlagte mål.

Tabel 1.1. Miljømål for vandløbsforekomster.

<u>Nummer</u>	<u>Navn og kommune(r)</u>	<u>Afgrænsede koordinater</u>	<u>Type</u>	<u>Længde (km)</u>	<u>Miljømål</u>
c00050	Kommune(r): <u>Bornholm</u> Navn: <u>Tt. Grødby Å ved Fårebakker</u>	<u>x1: 882592.56,</u> <u>y1: 6121078.01,</u> <u>x2: 882143.80,</u> <u>y2: 6119945.88</u>	<u>RW1</u>	<u>1,27</u>	<u>God økologisk tilstand senest 22. december 2027</u> <u>God kemisk tilstand senest 22. december 2021</u>

<u>o10044</u>	Kommune(r): <u>Bornholm</u> Navn: <u>Tt. Bobbe Å <- Bromme Å ved</u>	<u>x1: 874611.33,</u> <u>y1: 6130964.27,</u> <u>x2: 873009.58,</u> <u>y2: 6130619.69,</u> <u>x3: 874611.33,</u> <u>y3: 6130964.27,</u> <u>x4: 874370.74,</u> <u>y4: 6131008.16,</u> <u>x5: 875898.68,</u> <u>y5: 6131744.06,</u> <u>x6: 874611.33,</u> <u>y6: 6130964.27</u>	<u>RW1</u>	<u>4</u>	<u>God økologisk tilstand</u> <u>senest 22. december</u> <u>2027</u> <u>God kemisk tilstand</u> <u>senest 22. december</u> <u>2021</u>
<u>ros 3.1 03200</u>	Kommune(r): <u>Bornholm</u> Navn: <u>Tt. Henrikebæk ved</u> <u>Eskesmyre</u>	<u>x1: 880489.42,</u> <u>y1: 6112709.81,</u> <u>x2: 879768.96,</u> <u>y2: 6112646.27</u>	<u>RW1</u>	<u>0,73</u>	<u>God økologisk tilstand</u> <u>senest 22. december</u> <u>2027</u> <u>God kemisk tilstand</u> <u>senest 22. december</u> <u>2021</u>
<u>o3795</u>	Kommune(r): <u>Bornholm</u> Navn: <u>Kællingedal</u> <u>vandløb m. till</u>	<u>x1: 886936.90,</u> <u>y1: 6121419.72,</u> <u>x2: 886472.66,</u> <u>y2: 6122063.36,</u> <u>x3: 886936.90,</u> <u>y3: 6121419.72,</u> <u>x4: 886917.97,</u> <u>y4: 6121161.06,</u> <u>x5: 887229.72,</u> <u>y5: 6122200.76,</u> <u>x6: 886936.90,</u> <u>y6: 6121419.72</u>	<u>RW1</u>	<u>2,18</u>	<u>God økologisk tilstand</u> <u>senest 22. december</u> <u>2021</u> <u>God kemisk tilstand</u> <u>senest 22. december</u> <u>2021</u>
<u>o8200 a</u>	Kommune(r): <u>Bornholm</u> Navn: <u>Øle Å, B1, typ 2</u>	<u>x1: 886976.59,</u> <u>y1: 6119025.88,</u> <u>x2: 886917.97,</u> <u>y2: 6121161.06</u>	<u>RW2</u>	<u>3,32</u>	<u>God økologisk tilstand</u> <u>senest 22. december</u> <u>2021</u> <u>God kemisk tilstand</u> <u>senest 22. december</u> <u>2021</u>
<u>o3893</u>	Kommune(r): <u>Bornholm</u> Navn: <u>Myre Å, C</u>	<u>x1: 883961.00,</u> <u>y1: 6124428.28,</u> <u>x2: 883455.26,</u> <u>y2: 6125742.13,</u> <u>x3: 883561.72,</u> <u>y3: 6126068.50,</u> <u>x4: 883455.26,</u> <u>y4: 6125742.13,</u> <u>x5: 883455.26,</u> <u>y5: 6125742.13,</u> <u>x6: 882807.59,</u> <u>y6: 6125081.07</u>	<u>RW1</u>	<u>3,08</u>	<u>God økologisk tilstand</u> <u>senest 22. december</u> <u>2021</u> <u>God kemisk tilstand</u> <u>senest 22. december</u> <u>2021</u>
<u>o10024</u>	Kommune(r): <u>Bornholm</u> Navn:	<u>x1: 876113.83,</u> <u>y1: 6124946.58,</u> <u>x2: 875671.24,</u> <u>y2: 6125017.83,</u>	<u>RW1</u>	<u>1,17</u>	<u>God økologisk tilstand</u> <u>senest 22. december</u> <u>2021</u>

	<u>C-målsatte Tt. Læså i Indl</u>	<u>x3: 876113.83,</u> <u>y3: 6124946.58,</u> <u>x4: 876134.02,</u> <u>y4: 6125205.48,</u> <u>x5: 876119.18,</u> <u>y5: 6124548.85,</u> <u>x6: 876113.83,</u> <u>y6: 6124946.58</u>			<u>God kemisk tilstand</u> <u>senest 22. december</u> <u>2021</u>
<u>o8242 b</u>	<u>Kommune(r):</u> <u>Bornholm</u> <u>Navn:</u> <u>Gyldenså <-</u> <u>Rakkerå, B2</u>	<u>x1: 887864.56,</u> <u>y1: 6128469.24,</u> <u>x2: 883561.20,</u> <u>y2: 6126069.11</u>	<u>RW2</u>	<u>7,13</u>	<u>God økologisk tilstand</u> <u>senest 22. december</u> <u>2021</u> <u>God kemisk tilstand</u> <u>senest 22. december</u> <u>2021</u>
<u>o4032</u>	<u>Kommune(r):</u> <u>Bornholm</u> <u>Navn:</u> <u>Tt. Bobbe Å <-</u> <u>Bromme Å fra</u>	<u>x1: 874657.26,</u> <u>y1: 6130179.31,</u> <u>x2: 874889.70,</u> <u>y2: 6131111.71</u>	<u>RW1</u>	<u>1</u>	<u>God økologisk tilstand</u> <u>senest 22. december</u> <u>2021</u> <u>God kemisk tilstand</u> <u>senest 22. december</u> <u>2021</u>
<u>c00398</u>	<u>Kommune(r):</u> <u>Bornholm</u> <u>Navn:</u> <u>Bagge Å</u>	<u>x1: 864940.12,</u> <u>y1: 6128401.81,</u> <u>x2: 863368.46,</u> <u>y2: 6126843.77</u>	<u>RW2</u>	<u>3,58</u>	<u>God økologisk tilstand</u> <u>senest 22. december</u> <u>2027</u> <u>God kemisk tilstand</u> <u>senest 22. december</u> <u>2021</u>
<u>o3851 y</u>	<u>Kommune(r):</u> <u>Bornholm</u> <u>Navn:</u> <u>C-målsatte Tt. Læså</u> <u>i Vestr</u>	<u>x1: 874551.27,</u> <u>y1: 6124243.12,</u> <u>x2: 873811.16,</u> <u>y2: 6121959.05</u>	<u>RW1</u>	<u>2,65</u>	<u>God økologisk tilstand</u> <u>senest 22. december</u> <u>2021</u> <u>God kemisk tilstand</u> <u>senest 22. december</u> <u>2021</u>
<u>o8227</u>	<u>Kommune(r):</u> <u>Bornholm</u> <u>Navn:</u> <u>Vase Å, B1, typ 2</u>	<u>x1: 888918.31,</u> <u>y1: 6126300.85,</u> <u>x2: 888151.37,</u> <u>y2: 6125435.38</u>	<u>RW2</u>	<u>1,41</u>	<u>God økologisk tilstand</u> <u>senest 22. december</u> <u>2027</u> <u>God kemisk tilstand</u> <u>senest 22. december</u> <u>2021</u>
<u>ros 3.1 05200</u>	<u>Kommune(r):</u> <u>Bornholm</u> <u>Navn:</u> <u>Melå øvre</u>	<u>x1: 889755.09,</u> <u>y1: 6115687.94,</u> <u>x2: 888105.62,</u> <u>y2: 6115474.56</u>	<u>RW1</u>	<u>3,04</u>	<u>God økologisk tilstand</u> <u>senest 22. december</u> <u>2027</u> <u>God kemisk tilstand</u> <u>senest 22. december</u> <u>2021</u>
<u>ros 3.1 03800</u>	<u>Kommune(r):</u> <u>Bornholm</u> <u>Navn:</u>	<u>x1: 878507.54,</u> <u>y1: 6125073.09,</u> <u>x2: 877882.00,</u> <u>y2: 6124827.02</u>	<u>RW1</u>	<u>0,93</u>	<u>God økologisk tilstand</u> <u>senest 22. december</u> <u>2021</u>

	<u>C-målsatte Tt. Læså i Indl</u>				<u>God kemisk tilstand senest 22. december 2021</u>
<u>o4162</u>	<u>Kommune(r): Bornholm</u> <u>Navn: Kløvbæk</u>	<u>x1: 874633.56,</u> <u>y1: 6135788.98,</u> <u>x2: 874305.61,</u> <u>y2: 6135395.71</u>	<u>RW1</u>	<u>0,53</u>	<u>God økologisk tilstand senest 22. december 2021</u> <u>God kemisk tilstand senest 22. december 2021</u>
<u>o3721</u>	<u>Kommune(r): Bornholm</u> <u>Navn: Døvredal vandløb</u>	<u>x1: 886019.98,</u> <u>y1: 6119376.72,</u> <u>x2: 885834.88,</u> <u>y2: 6118445.14,</u> <u>x3: 886019.98,</u> <u>y3: 6119376.72,</u> <u>x4: 885853.69,</u> <u>y4: 6119403.47,</u> <u>x5: 886019.98,</u> <u>y5: 6119376.72,</u> <u>x6: 885879.49,</u> <u>y6: 6119588.37</u>	<u>RW1</u>	<u>1,79</u>	<u>God økologisk tilstand senest 22. december 2021</u> <u>God kemisk tilstand senest 22. december 2021</u>
<u>o3879</u>	<u>Kommune(r): Bornholm</u> <u>Navn: Tt. Tingsted Å ved Galingegå</u>	<u>x1: 873004.85,</u> <u>y1: 6125404.90,</u> <u>x2: 873262.78,</u> <u>y2: 6124849.33</u>	<u>RW1</u>	<u>0,66</u>	<u>God økologisk tilstand senest 22. december 2021</u> <u>God kemisk tilstand senest 22. december 2021</u>
<u>o8189 b</u>	<u>Kommune(r): Bornholm</u> <u>Navn: Tt. Grødby Å ved Jættedal</u>	<u>x1: 878760.43,</u> <u>y1: 6115371.50,</u> <u>x2: 879096.67,</u> <u>y2: 6115004.75</u>	<u>RW1</u>	<u>0,53</u>	<u>God økologisk tilstand senest 22. december 2027</u> <u>God kemisk tilstand senest 22. december 2021</u>
<u>o10027</u>	<u>Kommune(r): Bornholm</u> <u>Navn: Tt. Spagerå ved Simanehøje,</u>	<u>x1: 874901.07,</u> <u>y1: 6127030.26,</u> <u>x2: 875015.73,</u> <u>y2: 6126569.80</u>	<u>RW1</u>	<u>0,52</u>	<u>God økologisk tilstand senest 22. december 2021</u> <u>God kemisk tilstand senest 22. december 2021</u>
<u>o3881</u>	<u>Kommune(r): Bornholm</u> <u>Navn: Tt. Vase Å</u>	<u>x1: 888179.13,</u> <u>y1: 6123575.90,</u> <u>x2: 888151.37,</u> <u>y2: 6125435.38</u>	<u>RW1</u>	<u>2,37</u>	<u>God økologisk tilstand senest 22. december 2027</u> <u>God kemisk tilstand senest 22. december 2021</u>
<u>o10379 y</u>	<u>Kommune(r): Bornholm</u>	<u>x1: 864940.12,</u> <u>y1: 6128401.81,</u> <u>x2: 866623.51,</u> <u>y2: 6130508.35</u>	<u>RW2</u>	<u>3,97</u>	<u>God økologisk tilstand senest 22. december 2027</u>

	Navn: <u>Samsingå, B2</u>				<u>God kemisk tilstand senest 22. december 2021</u>
<u>o10023 b</u>	Kommune(r): <u>Bornholm</u> Navn: <u>C-målsatte Tt. Læså i Indl</u>	<u>x1: 876667.94,</u> <u>y1: 6123303.68,</u> <u>x2: 876366.20,</u> <u>y2: 6124545.51,</u> <u>x3: 876617.91,</u> <u>y3: 6124952.10,</u> <u>x4: 876366.20,</u> <u>y4: 6124545.51,</u> <u>x5: 876366.20,</u> <u>y5: 6124545.51,</u> <u>x6: 876298.79,</u> <u>y6: 6124531.57</u>	<u>RW1</u>	<u>2,38</u>	<u>God økologisk tilstand senest 22. december 2027</u> <u>God kemisk tilstand senest 22. december 2021</u>
<u>ros 3.1 05620</u>	Kommune(r): <u>Bornholm</u> Navn: <u>Onsbæk</u>	<u>x1: 867827.25,</u> <u>y1: 6119452.99,</u> <u>x2: 867084.25,</u> <u>y2: 6118987.72</u>	<u>RW1</u>	<u>1,33</u>	<u>God økologisk tilstand senest 22. december 2027</u> <u>God kemisk tilstand senest 22. december 2021</u>
<u>o3701</u>	Kommune(r): <u>Bornholm</u> Navn: <u>Tt. Øle Å SV for Kællingeby</u>	<u>x1: 883675.20,</u> <u>y1: 6116592.24,</u> <u>x2: 882924.23,</u> <u>y2: 6118615.39</u>	<u>RW1</u>	<u>3,08</u>	<u>God økologisk tilstand senest 22. december 2027</u> <u>God kemisk tilstand senest 22. december 2021</u>
<u>c00414</u>	Kommune(r): <u>Bornholm</u> Navn: <u>C-målsatte Tt. Læså i Vestr</u>	<u>x1: 874079.14,</u> <u>y1: 6121503.52,</u> <u>x2: 872579.99,</u> <u>y2: 6122174.07</u>	<u>RW1</u>	<u>1,93</u>	<u>God økologisk tilstand senest 22. december 2027</u> <u>God kemisk tilstand senest 22. december 2021</u>
<u>o8238</u>	Kommune(r): <u>Bornholm</u> Navn: <u>Vase Å, B2</u>	<u>x1: 889716.23,</u> <u>y1: 6127857.29,</u> <u>x2: 888891.96,</u> <u>y2: 6126278.41</u>	<u>RW2</u>	<u>2,14</u>	<u>God økologisk tilstand senest 22. december 2021</u> <u>God kemisk tilstand senest 22. december 2021</u>
<u>o4093</u>	Kommune(r): <u>Bornholm</u> Navn: <u>Melsted Å, B2</u>	<u>x1: 880575.87,</u> <u>y1: 6133606.74,</u> <u>x2: 878677.22,</u> <u>y2: 6132983.96,</u> <u>x3: 878861.48,</u> <u>y3: 6132372.32,</u> <u>x4: 878643.87,</u> <u>y4: 6132333.05,</u> <u>x5: 878861.48,</u> <u>y5: 6132372.32,</u> <u>x6: 878677.22,</u>	<u>RW1</u>	<u>5,57</u>	<u>God økologisk tilstand senest 22. december 2027</u> <u>God kemisk tilstand senest 22. december 2021</u>

		<u>y6: 6132983.96,</u> <u>x7: 878438.66,</u> <u>y7: 6131394.55,</u> <u>x8: 878861.48,</u> <u>y8: 6132372.32,</u> <u>x9: 878677.22,</u> <u>y9: 6132983.96,</u> <u>x10: 878424.43,</u> <u>y10: 6132746.92</u>			
<u>c00123</u>	<u>Kommune(r):</u> <u>Bornholm</u> <u>Navn:</u> <u>Præstebæk og Tt.</u> <u>ved Østerlars</u>	<u>x1: 879040.11,</u> <u>y1: 6128486.14,</u> <u>x2: 879681.08,</u> <u>y2: 6129295.24,</u> <u>x3: 879681.08,</u> <u>y3: 6129295.24,</u> <u>x4: 879650.19,</u> <u>y4: 6129369.82,</u> <u>x5: 879947.06,</u> <u>y5: 6128981.12,</u> <u>x6: 879681.08,</u> <u>y6: 6129295.24</u>	<u>RW1</u>	<u>1,75</u>	<u>God økologisk tilstand</u> <u>senest 22. december</u> <u>2027</u> <u>God kemisk tilstand</u> <u>senest 22. december</u> <u>2021</u>
<u>o8200 c</u>	<u>Kommune(r):</u> <u>Bornholm</u> <u>Navn:</u> <u>Øle Å, B2, typ 2</u>	<u>x1: 883675.20,</u> <u>y1: 6116592.24,</u> <u>x2: 884020.05,</u> <u>y2: 6113651.15,</u> <u>x3: 883368.06,</u> <u>y3: 6111110.88,</u> <u>x4: 883213.03,</u> <u>y4: 6111779.49,</u> <u>x5: 884020.05,</u> <u>y5: 6113651.15,</u> <u>x6: 883213.03,</u> <u>y6: 6111779.49,</u> <u>x7: 884084.55,</u> <u>y7: 6113681.13,</u> <u>x8: 884020.05,</u> <u>y8: 6113651.15,</u> <u>x9: 883213.03,</u> <u>y9: 6111779.49,</u> <u>x10: 882934.66,</u> <u>y10: 6111822.30</u>	<u>RW2</u>	<u>10,22</u>	<u>God økologisk tilstand</u> <u>senest 22. december</u> <u>2021</u> <u>God kemisk tilstand</u> <u>senest 22. december</u> <u>2021</u>
<u>o4002</u>	<u>Kommune(r):</u> <u>Bornholm</u> <u>Navn:</u> <u>Tt. Bæk i Sdr.</u> <u>Borgedal ved H</u>	<u>x1: 874944.42,</u> <u>y1: 6128423.47,</u> <u>x2: 875241.78,</u> <u>y2: 6130180.78</u>	<u>RW1</u>	<u>2,1</u>	<u>God økologisk tilstand</u> <u>senest 22. december</u> <u>2021</u> <u>God kemisk tilstand</u> <u>senest 22. december</u> <u>2021</u>
<u>o4074 b</u>	<u>Kommune(r):</u> <u>Bornholm</u> <u>Navn:</u> <u>Bobbe Å <-</u> <u>Bromme Å, B2, typ</u>	<u>x1: 877029.62,</u> <u>y1: 6132764.23,</u> <u>x2: 875898.68,</u> <u>y2: 6131744.06</u>	<u>RW1</u>	<u>1,89</u>	<u>God økologisk tilstand</u> <u>senest 22. december</u> <u>2027</u> <u>God kemisk tilstand</u>

					<u>senest 22. december 2021</u>
<u>o8196_b</u>	<u>Kommune(r):</u> <u>Bornholm</u> <u>Navn:</u> <u>Læså, B2, typ 2</u>	<u>x1: 876840.03,</u> <u>y1: 6120444.49,</u> <u>x2: 875070.63,</u> <u>y2: 6118147.83</u>	<u>RW2</u>	<u>3,97</u>	<u>God økologisk tilstand</u> <u>senest 22. december 2021</u> <u>God kemisk tilstand</u> <u>senest 22. december 2021</u>
<u>o10029</u>	<u>Kommune(r):</u> <u>Bornholm</u> <u>Navn:</u> <u>Tt. Spagerå afløb</u> <u>fra Ravnek</u>	<u>x1: 876446.95,</u> <u>y1: 6127977.46,</u> <u>x2: 875975.55,</u> <u>y2: 6126314.23</u>	<u>RW1</u>	<u>2,09</u>	<u>God økologisk tilstand</u> <u>senest 22. december 2021</u> <u>God kemisk tilstand</u> <u>senest 22. december 2021</u>
<u>o3710</u>	<u>Kommune(r):</u> <u>Bornholm</u> <u>Navn:</u> <u>Tt. Vellens Å ved</u> <u>Præsteskov</u>	<u>x1: 871624.10,</u> <u>y1: 6118226.50,</u> <u>x2: 871065.82,</u> <u>y2: 6119029.57</u>	<u>RW1</u>	<u>1,17</u>	<u>God økologisk tilstand</u> <u>senest 22. december 2027</u> <u>God kemisk tilstand</u> <u>senest 22. december 2021</u>
<u>c00087</u>	<u>Kommune(r):</u> <u>Bornholm</u> <u>Navn:</u> <u>Øle Å med tilløb</u>	<u>x1: 884333.42,</u> <u>y1: 6121920.65,</u> <u>x2: 883588.89,</u> <u>y2: 6122549.19,</u> <u>x3: 884333.42,</u> <u>y3: 6121920.65,</u> <u>x4: 883969.91,</u> <u>y4: 6122039.33,</u> <u>x5: 884409.18,</u> <u>y5: 6121820.56,</u> <u>x6: 884042.46,</u> <u>y6: 6121229.11,</u> <u>x7: 884409.18,</u> <u>y7: 6121820.56,</u> <u>x8: 884333.42,</u> <u>y8: 6121920.65,</u> <u>x9: 885117.21,</u> <u>y9: 6121661.94,</u> <u>x10: 884409.18,</u> <u>y10: 6121820.56,</u> <u>x11: 885179.62,</u> <u>y11: 6121661.88,</u> <u>x12: 885117.21,</u> <u>y12: 6121661.94,</u> <u>x13: 885179.62,</u> <u>y13: 6121661.88,</u> <u>x14: 885120.07,</u> <u>y14: 6121268.37,</u> <u>x15: 885217.48,</u> <u>y15: 6121655.25,</u> <u>x16: 885179.62,</u>	<u>RW1</u>	<u>8,68</u>	<u>God økologisk tilstand</u> <u>senest 22. december 2027</u> <u>God kemisk tilstand</u> <u>senest 22. december 2027</u>

		<u>y16: 6121661.88,</u> <u>x17: 885271.28,</u> <u>y17: 6122385.75,</u> <u>x18: 885117.21,</u> <u>y18: 6121661.94,</u> <u>x19: 885335.04,</u> <u>y19: 6121937.67,</u> <u>x20: 885217.48,</u> <u>y20: 6121655.25,</u> <u>x21: 885402.17,</u> <u>y21: 6121593.57,</u> <u>x22: 885217.48,</u> <u>y22: 6121655.25,</u> <u>x23: 885556.48,</u> <u>y23: 6121823.18,</u> <u>x24: 885402.17,</u> <u>y24: 6121593.57,</u> <u>x25: 885645.76,</u> <u>y25: 6121562.83,</u> <u>x26: 885402.17,</u> <u>y26: 6121593.57,</u> <u>x27: 885645.77,</u> <u>y27: 6121562.82,</u> <u>x28: 885645.76,</u> <u>y28: 6121562.83,</u> <u>x29: 885678.43,</u> <u>y29: 6121715.73,</u> <u>x30: 885645.76,</u> <u>y30: 6121562.83,</u> <u>x31: 885708.06,</u> <u>y31: 6121524.77,</u> <u>x32: 885645.76,</u> <u>y32: 6121562.83,</u> <u>x33: 885823.96,</u> <u>y33: 6121717.57,</u> <u>x34: 885708.06,</u> <u>y34: 6121524.77,</u> <u>x35: 885996.14,</u> <u>y35: 6121401.79,</u> <u>x36: 885708.06,</u> <u>y36: 6121524.77,</u> <u>x37: 885996.14,</u> <u>y37: 6121401.79,</u> <u>x38: 885668.32,</u> <u>y38: 6121173.81,</u> <u>x39: 886917.97,</u> <u>y39: 6121161.06,</u> <u>x40: 885996.14,</u> <u>y40: 6121401.79</u>			
<u>o3834</u>	<u>Kommune(r):</u> <u>Bornholm</u> <u>Navn:</u>	<u>x1: 871157.10,</u> <u>y1: 6122747.29,</u> <u>x2: 869852.43,</u> <u>y2: 6123391.04</u>	<u>RW1</u>	<u>1,6</u>	<u>God økologisk tilstand</u> <u>senest 22. december</u> <u>2027</u> <u>God kemisk tilstand</u>

	<u>Tt. Tingsted Å ved Ellelund</u>				<u>senest 22. december 2021</u>
<u>ros 3.1 05990</u>	Kommune(r): <u>Bornholm</u> Navn: <u>Lille Å, C, typ 1</u>	<u>x1: 873743.40,</u> <u>y1: 6119970.79,</u> <u>x2: 873735.71,</u> <u>y2: 6118873.00</u>	<u>RW1</u>	<u>1,46</u>	<u>God økologisk tilstand senest 22. december 2027</u> <u>God kemisk tilstand senest 22. december 2021</u>
<u>o4146</u>	Kommune(r): <u>Bornholm</u> Navn: <u>Askebæk</u>	<u>x1: 864584.47,</u> <u>y1: 6135146.34,</u> <u>x2: 863439.93,</u> <u>y2: 6135240.58</u>	<u>RW1</u>	<u>1,33</u>	<u>God økologisk tilstand senest 22. december 2021</u> <u>God kemisk tilstand senest 22. december 2021</u>
<u>c00256</u>	Kommune(r): <u>Bornholm</u> Navn: <u>Tt. Kæmpe Å ved Nydam</u>	<u>x1: 865381.32,</u> <u>y1: 6135098.64,</u> <u>x2: 862929.39,</u> <u>y2: 6132674.34,</u> <u>x3: 865426.32,</u> <u>y3: 6135140.38,</u> <u>x4: 865381.32,</u> <u>y4: 6135098.64,</u> <u>x5: 865530.84,</u> <u>y5: 6134978.69,</u> <u>x6: 865381.32,</u> <u>y6: 6135098.64</u>	<u>RW1</u>	<u>3,94</u>	<u>God økologisk tilstand senest 22. december 2021</u> <u>God kemisk tilstand senest 22. december 2021</u>
<u>c00429</u>	Kommune(r): <u>Bornholm</u> Navn: <u>Tt. Spellinge Mose ved Hedebo,</u>	<u>x1: 873324.80,</u> <u>y1: 6133303.58,</u> <u>x2: 872909.60,</u> <u>y2: 6131390.64</u>	<u>RW1</u>	<u>2,07</u>	<u>God økologisk tilstand senest 22. december 2021</u> <u>God kemisk tilstand senest 22. december 2021</u>
<u>ros 3.1 04380</u>	Kommune(r): <u>Bornholm</u> Navn: <u>Dammebæk m. tilløb</u>	<u>x1: 885190.43,</u> <u>y1: 6112578.16,</u> <u>x2: 886002.72,</u> <u>y2: 6110922.96</u>	<u>RW1</u>	<u>2,62</u>	<u>God økologisk tilstand senest 22. december 2027</u> <u>God kemisk tilstand senest 22. december 2021</u>
<u>ros 3.1 05520</u>	Kommune(r): <u>Bornholm</u> Navn: <u>Tt. Bagge Å ved Dalslunde</u>	<u>x1: 865872.47,</u> <u>y1: 6128001.10,</u> <u>x2: 864804.79,</u> <u>y2: 6127509.40</u>	<u>RW1</u>	<u>1,41</u>	<u>God økologisk tilstand senest 22. december 2027</u> <u>God kemisk tilstand senest 22. december 2021</u>
<u>o8189 a</u>	Kommune(r): <u>Bornholm</u> Navn: <u>Grødby Å, B2</u>	<u>x1: 880791.62,</u> <u>y1: 6117712.59,</u> <u>x2: 877462.60,</u> <u>y2: 6113286.49</u>	<u>RW2</u>	<u>8,79</u>	<u>God økologisk tilstand senest 22. december 2027</u> <u>God kemisk tilstand</u>

					<u>senest 22. december 2027</u>
<u>o4038</u>	Kommune(r): <u>Bornholm</u> Navn: <u>Strandby Bæk</u>	<u>x1: 882774.16,</u> <u>y1: 6131370.61,</u> <u>x2: 881440.30,</u> <u>y2: 6130585.45</u>	<u>RW1</u>	<u>1,69</u>	<u>God økologisk tilstand</u> <u>senest 22. december 2021</u> <u>God kemisk tilstand</u> <u>senest 22. december 2021</u>
<u>o8222</u>	Kommune(r): <u>Bornholm</u> Navn: <u>Tingsted Å, B2, typ 2</u>	<u>x1: 873004.85,</u> <u>y1: 6125404.90,</u> <u>x2: 871471.39,</u> <u>y2: 6124648.28</u>	<u>RW2</u>	<u>2,02</u>	<u>God økologisk tilstand</u> <u>senest 22. december 2027</u> <u>God kemisk tilstand</u> <u>senest 22. december 2021</u>
<u>t61_y</u>	Kommune(r): <u>Bornholm</u> Navn: <u>B1-målsatte Tt.</u> <u>Læså i Indl</u>	<u>x1: 876469.90,</u> <u>y1: 6123718.97,</u> <u>x2: 875958.12,</u> <u>y2: 6123851.25</u>	<u>RW1</u>	<u>0,63</u>	<u>God økologisk tilstand</u> <u>senest 22. december 2021</u> <u>God kemisk tilstand</u> <u>senest 22. december 2021</u>
<u>o3909_b</u>	Kommune(r): <u>Bornholm</u> Navn: <u>Tt. Gyldenså <-</u> <u>Rakkerå V fo</u>	<u>x1: 882423.91,</u> <u>y1: 6126384.13,</u> <u>x2: 881312.60,</u> <u>y2: 6127049.18</u>	<u>RW1</u>	<u>1,42</u>	<u>God økologisk tilstand</u> <u>senest 22. december 2027</u> <u>God kemisk tilstand</u> <u>senest 22. december 2021</u>
<u>o4230_x</u>	Kommune(r): <u>Bornholm</u> Navn: <u>Møllebæk v. Tejn,</u> <u>B1</u>	<u>x1: 870509.46,</u> <u>y1: 6138213.38,</u> <u>x2: 868331.63,</u> <u>y2: 6135048.97</u>	<u>RW1</u>	<u>4,29</u>	<u>God økologisk tilstand</u> <u>senest 22. december 2027</u> <u>God kemisk tilstand</u> <u>senest 22. december 2021</u>
<u>o10053</u>	Kommune(r): <u>Bornholm</u> Navn: <u>Møllegård bæk, B2</u>	<u>x1: 873755.58,</u> <u>y1: 6136356.38,</u> <u>x2: 872031.87,</u> <u>y2: 6133774.92</u>	<u>RW1</u>	<u>3,43</u>	<u>God økologisk tilstand</u> <u>senest 22. december 2027</u> <u>God kemisk tilstand</u> <u>senest 22. december 2021</u>
<u>o10023_a</u>	Kommune(r): <u>Bornholm</u> Navn: <u>B1-målsatte Tt.</u> <u>Læså i Indl</u>	<u>x1: 877595.87,</u> <u>y1: 6124135.14,</u> <u>x2: 877033.95,</u> <u>y2: 6123692.67,</u> <u>x3: 877126.32,</u> <u>y3: 6124117.34,</u> <u>x4: 877033.95,</u> <u>y4: 6123692.67,</u> <u>x5: 877595.87,</u> <u>y5: 6124135.14,</u>	<u>RW1</u>	<u>4,08</u>	<u>God økologisk tilstand</u> <u>senest 22. december 2027</u> <u>God kemisk tilstand</u> <u>senest 22. december 2021</u>

		<u>x6: 877591.23,</u> <u>y6: 6124754.69,</u> <u>x7: 877033.95,</u> <u>y7: 6123692.67,</u> <u>x8: 876675.79,</u> <u>y8: 6123309.96,</u> <u>x9: 877748.11,</u> <u>y9: 6124272.96,</u> <u>x10: 877595.87,</u> <u>y10: 6124135.14,</u> <u>x11: 877764.64,</u> <u>y11: 6124299.92,</u> <u>x12: 877748.11,</u> <u>y12: 6124272.96,</u> <u>x13: 877882.00,</u> <u>y13: 6124827.02,</u> <u>x14: 877764.64,</u> <u>y14: 6124299.92,</u> <u>x15: 877891.17,</u> <u>y15: 6124117.17,</u> <u>x16: 877748.11,</u> <u>y16: 6124272.96,</u> <u>x17: 878146.79,</u> <u>y17: 6124340.27,</u> <u>x18: 877764.64,</u> <u>y18: 6124299.92</u>			
<u>ros 3.1 02720</u>	Kommune(r): <u>Bornholm</u> Navn: <u>Præstebæk</u>	<u>x1: 879650.19,</u> <u>y1: 6129369.82,</u> <u>x2: 880258.66,</u> <u>y2: 6131104.03</u>	<u>RW1</u>	<u>2,41</u>	<u>God økologisk tilstand</u> <u>senest 22. december</u> <u>2021</u> <u>God kemisk tilstand</u> <u>senest 22. december</u> <u>2021</u>
<u>ros 3.1 05240</u>	Kommune(r): <u>Bornholm</u> Navn: <u>Søbæk, C, typ 1</u>	<u>x1: 887498.59,</u> <u>y1: 6116288.66,</u> <u>x2: 888548.99,</u> <u>y2: 6116772.59</u>	<u>RW1</u>	<u>1,44</u>	<u>God økologisk tilstand</u> <u>senest 22. december</u> <u>2027</u> <u>God kemisk tilstand</u> <u>senest 22. december</u> <u>2021</u>
<u>o3947 b</u>	Kommune(r): <u>Bornholm</u> Navn: <u>Tt. Spagerå afløb</u> <u>fra Åseda</u>	<u>x1: 877173.27,</u> <u>y1: 6126281.93,</u> <u>x2: 876798.62,</u> <u>y2: 6128167.78</u>	<u>RW1</u>	<u>2,68</u>	<u>God økologisk tilstand</u> <u>senest 22. december</u> <u>2021</u> <u>God kemisk tilstand</u> <u>senest 22. december</u> <u>2021</u>
<u>ros 3.1 03120</u>	Kommune(r): <u>Bornholm</u> Navn: <u>Munkebæk</u>	<u>x1: 886677.39,</u> <u>y1: 6111834.49,</u> <u>x2: 886427.41,</u> <u>y2: 6110871.07</u>	<u>RW1</u>	<u>1,16</u>	<u>God økologisk tilstand</u> <u>senest 22. december</u> <u>2027</u> <u>God kemisk tilstand</u> <u>senest 22. december</u> <u>2021</u>

o3836 b	<p><u>Kommune(r):</u> <u>Bornholm</u></p> <p><u>Navn:</u> <u>C-målsatte Tt. Læså</u> <u>i Vestr</u></p>	<p>x1: 876196.31, y1: 6121243.10, x2: 874498.00, y2: 6121525.07, x3: 873215.25, y3: 6123194.40, x4: 873140.22, y4: 6122745.49, x5: 873569.95, y5: 6122677.38, x6: 873140.22, y6: 6122745.49, x7: 873814.68, y7: 6121945.07, x8: 873140.22, y8: 6122745.49, x9: 873814.68, y9: 6121945.07, x10: 873811.16, y10: 6121959.05, x11: 874135.90, y11: 6121794.71, x12: 873814.68, y12: 6121945.07, x13: 874489.43, y13: 6122804.56, x14: 874135.90, y14: 6121794.71, x15: 874498.00, y15: 6121525.07, x16: 874135.90, y16: 6121794.71, x17: 874498.86, y17: 6121539.30, x18: 874498.00, y18: 6121525.07, x19: 874540.90, y19: 6121656.98, x20: 874716.41, y20: 6123160.71, x21: 873140.22, y21: 6122745.49, x22: 872948.14, y22: 6122884.75</p>	RW1	7,97	<p><u>God økologisk tilstand</u> <u>senest 22. december</u> <u>2027</u></p> <p><u>God kemisk tilstand</u> <u>senest 22. december</u> <u>2021</u></p>
o3764	<p><u>Kommune(r):</u> <u>Bornholm</u></p> <p><u>Navn:</u> <u>Byå, C, typ 1</u></p>	<p>x1: 868102.89, y1: 6121121.64, x2: 866716.13, y2: 6120787.79</p>	RW1	1,62	<p><u>God økologisk tilstand</u> <u>senest 22. december</u> <u>2027</u></p> <p><u>God kemisk tilstand</u> <u>senest 22. december</u> <u>2021</u></p>
o4242	<p><u>Kommune(r):</u> <u>Bornholm</u></p>	<p>x1: 867715.46, y1: 6135582.76,</p>	RW1	3,97	<p><u>God økologisk tilstand</u> <u>senest 22. december</u> <u>2027</u></p>

	Navn: <u>Bakkebæk <- Ålebæk, B2</u>	x2: <u>869876.53,</u> y2: <u>6138576.94</u>			<u>God kemisk tilstand</u> <u>senest 22. december</u> <u>2027</u>
<u>c00031</u>	Kommune(r): <u>Bornholm</u> Navn: <u>Hakkedam Bæk</u>	x1: <u>868125.10,</u> y1: <u>6118778.74,</u> x2: <u>867039.17,</u> y2: <u>6117808.48</u>	<u>RW1</u>	<u>1,72</u>	<u>God økologisk tilstand</u> <u>senest 22. december</u> <u>2021</u> <u>God kemisk tilstand</u> <u>senest 22. december</u> <u>2021</u>
<u>ros 3.1 04860</u>	Kommune(r): <u>Bornholm</u> Navn: <u>Tt. Øle Å ved</u> <u>Grønvang, C</u>	x1: <u>884182.12,</u> y1: <u>6118557.08,</u> x2: <u>884218.72,</u> y2: <u>6117994.44</u>	<u>RW1</u>	<u>0,58</u>	<u>God økologisk tilstand</u> <u>senest 22. december</u> <u>2027</u> <u>God kemisk tilstand</u> <u>senest 22. december</u> <u>2021</u>
<u>o3947 a</u>	Kommune(r): <u>Bornholm</u> Navn: <u>Spagerå, C, typ 1</u>	x1: <u>875472.55,</u> y1: <u>6128074.30,</u> x2: <u>876446.95,</u> y2: <u>6127977.46,</u> x3: <u>875509.16,</u> y3: <u>6127272.38,</u> x4: <u>875420.47,</u> y4: <u>6127425.20,</u> x5: <u>876446.95,</u> y5: <u>6127977.46,</u> x6: <u>875420.47,</u> y6: <u>6127425.20,</u> x7: <u>875420.47,</u> y7: <u>6127425.20,</u> x8: <u>874901.07,</u> y8: <u>6127030.26,</u> x9: <u>876796.21,</u> y9: <u>6128157.34,</u> x10: <u>876446.95,</u> y10: <u>6127977.46</u>	<u>RW1</u>	<u>4,21</u>	<u>God økologisk tilstand</u> <u>senest 22. december</u> <u>2021</u> <u>God kemisk tilstand</u> <u>senest 22. december</u> <u>2021</u>
<u>o3728</u>	Kommune(r): <u>Bornholm</u> Navn: <u>Grødby Å, B1, typ 1</u>	x1: <u>882232.07,</u> y1: <u>6119999.46,</u> x2: <u>880791.62,</u> y2: <u>6117712.59</u>	<u>RW1</u>	<u>3,15</u>	<u>God økologisk tilstand</u> <u>senest 22. december</u> <u>2027</u> <u>God kemisk tilstand</u> <u>senest 22. december</u> <u>2021</u>
<u>ros 3.1 03620</u>	Kommune(r): <u>Bornholm</u> Navn: <u>Tt. Øle Å ved</u> <u>Puggegård</u>	x1: <u>888164.81,</u> y1: <u>6121100.78,</u> x2: <u>887752.24,</u> y2: <u>6120524.62</u>	<u>RW1</u>	<u>0,73</u>	<u>God økologisk tilstand</u> <u>senest 22. december</u> <u>2027</u> <u>God kemisk tilstand</u> <u>senest 22. december</u> <u>2021</u>
<u>c00350</u>	Kommune(r): <u>Bornholm</u>	x1: <u>869480.70,</u> y1: <u>6121439.76,</u>	<u>RW1</u>	<u>1,6</u>	<u>God økologisk tilstand</u> <u>senest 22. december</u>

	Navn: <u>Byå, C, typ 1</u>	<u>x2: 868102.89,</u> <u>y2: 6121121.64</u>			<u>2027</u> <u>God kemisk tilstand</u> <u>senest 22. december</u> <u>2021</u>
<u>c00249</u>	Kommune(r): <u>Bornholm</u> Navn: <u>Henrikebæk, B1 og</u> <u>T. Henrikebæk</u>	<u>x1: 880044.91,</u> <u>y1: 6113057.12,</u> <u>x2: 879656.54,</u> <u>y2: 6112401.03,</u> <u>x3: 880044.91,</u> <u>y3: 6113057.12,</u> <u>x4: 880098.56,</u> <u>y4: 6113185.09,</u> <u>x5: 880340.88,</u> <u>y5: 6113152.95,</u> <u>x6: 880044.91,</u> <u>y6: 6113057.12</u>	<u>RW1</u>	<u>1,31</u>	<u>God økologisk tilstand</u> <u>senest 22. december</u> <u>2021</u> <u>God kemisk tilstand</u> <u>senest 22. december</u> <u>2021</u>
<u>o4057</u>	Kommune(r): <u>Bornholm</u> Navn: <u>Tornebæk</u>	<u>x1: 881886.05,</u> <u>y1: 6132152.32,</u> <u>x2: 881333.17,</u> <u>y2: 6131245.89</u>	<u>RW1</u>	<u>1,21</u>	<u>God økologisk tilstand</u> <u>senest 22. december</u> <u>2021</u> <u>God kemisk tilstand</u> <u>senest 22. december</u> <u>2021</u>
<u>o4147</u>	Kommune(r): <u>Bornholm</u> Navn: <u>Vårbæk</u>	<u>x1: 875728.26,</u> <u>y1: 6135398.69,</u> <u>x2: 874458.59,</u> <u>y2: 6133873.81</u>	<u>RW1</u>	<u>2,21</u>	<u>God økologisk tilstand</u> <u>senest 22. december</u> <u>2021</u> <u>God kemisk tilstand</u> <u>senest 22. december</u> <u>2021</u>
<u>ros 3.1 07720</u>	Kommune(r): <u>Bornholm</u> Navn: <u>Melå nedre</u>	<u>x1: 890183.50,</u> <u>y1: 6116154.16,</u> <u>x2: 889736.32,</u> <u>y2: 6115599.80</u>	<u>RW1</u>	<u>0,79</u>	<u>God økologisk tilstand</u> <u>senest 22. december</u> <u>2027</u> <u>God kemisk tilstand</u> <u>senest 22. december</u> <u>2021</u>
<u>o3844 y</u>	Kommune(r): <u>Bornholm</u> Navn: <u>Vase Å, B1, typ 1</u>	<u>x1: 888151.37,</u> <u>y1: 6125435.38,</u> <u>x2: 885492.88,</u> <u>y2: 6123755.03</u>	<u>RW1</u>	<u>4,4</u>	<u>God økologisk tilstand</u> <u>senest 22. december</u> <u>2027</u> <u>God kemisk tilstand</u> <u>senest 22. december</u> <u>2021</u>
<u>t69</u>	Kommune(r): <u>Bornholm</u> Navn: <u>Tt. Korsmyr V for</u> <u>Myrstribehus</u>	<u>x1: 875542.02,</u> <u>y1: 6130241.32,</u> <u>x2: 875406.49,</u> <u>y2: 6130455.27</u>	<u>RW1</u>	<u>0,38</u>	<u>God økologisk tilstand</u> <u>senest 22. december</u> <u>2027</u> <u>God kemisk tilstand</u> <u>senest 22. december</u> <u>2021</u>
<u>c00212</u>	Kommune(r): <u>Bornholm</u>	<u>x1: 872859.52,</u> <u>y1: 6115498.19,</u>	<u>RW1</u>	<u>2,47</u>	<u>God økologisk tilstand</u> <u>senest 22. december</u>

	Navn: Tt. Lille Å ved Brodal m.till	x2: 872298.17, y2: 6116659.26, x3: 872894.90, y3: 6115403.70, x4: 872859.52, y4: 6115498.19, x5: 873022.10, y5: 6115931.27, x6: 872859.52, y6: 6115498.19			<u>2027</u> <u>God kemisk tilstand</u> <u>senest 22. december</u> <u>2021</u>
<u>o10387 x</u>	Kommune(r): Bornholm Navn: Tejn Å, B2	x1: 871601.19, y1: 6137797.58, x2: 870502.49, y2: 6135485.95	RW2	<u>3,15</u>	<u>God økologisk tilstand</u> <u>senest 22. december</u> <u>2021</u> <u>God kemisk tilstand</u> <u>senest 22. december</u> <u>2021</u>
<u>o10051</u>	Kommune(r): Bornholm Navn: Muredam Bæk	x1: 870502.49, y1: 6135485.95, x2: 869648.17, y2: 6134732.43	RW1	<u>1,18</u>	<u>God økologisk tilstand</u> <u>senest 22. december</u> <u>2021</u> <u>God kemisk tilstand</u> <u>senest 22. december</u> <u>2021</u>
<u>o10039</u>	Kommune(r): Bornholm Navn: Bæk i Sdr. Borgedal, C	x1: 875372.75, y1: 6130399.56, x2: 874516.35, y2: 6129470.39	RW1	<u>1,36</u>	<u>God økologisk tilstand</u> <u>senest 22. december</u> <u>2027</u> <u>God kemisk tilstand</u> <u>senest 22. december</u> <u>2021</u>
<u>o8196 a</u>	Kommune(r): Bornholm Navn: Læså, B2, typ 2	x1: 875070.63, y1: 6118147.83, x2: 877078.60, y2: 6113322.96	RW2	<u>8,07</u>	<u>God økologisk tilstand</u> <u>senest 22. december</u> <u>2021</u> <u>God kemisk tilstand</u> <u>senest 22. december</u> <u>2021</u>
<u>c00238</u>	Kommune(r): Bornholm Navn: Blykobbe Å, B2 og Tt. Blykobbe Å	x1: 866970.24, y1: 6124236.78, x2: 863980.04, y2: 6125671.56, x3: 864148.75, y3: 6125763.55, x4: 863980.04, y4: 6125671.56, x5: 863980.04, y5: 6125671.56, x6: 863574.24, y6: 6125307.63, x7: 866970.24, y7: 6124236.78, x8: 867027.12, y8: 6124609.88,	RW2	<u>8,52</u>	<u>God økologisk tilstand</u> <u>senest 22. december</u> <u>2021</u> <u>God kemisk tilstand</u> <u>senest 22. december</u> <u>2021</u>

		<u>x9: 868151.61,</u> <u>y9: 6123766.23,</u> <u>x10: 866970.24,</u> <u>y10: 6124236.78</u>			
<u>o3862</u>	Kommune(r): <u>Bornholm</u> Navn: <u>Skovsholm bæk, B1</u>	<u>x1: 891629.39,</u> <u>y1: 6124585.86,</u> <u>x2: 890135.02,</u> <u>y2: 6124416.22</u>	<u>RW1</u>	<u>1,75</u>	<u>God økologisk tilstand</u> <u>senest 22. december</u> <u>2027</u> <u>God kemisk tilstand</u> <u>senest 22. december</u> <u>2021</u>
<u>t63_y</u>	Kommune(r): <u>Bornholm</u> Navn: <u>Svenskebæk</u>	<u>x1: 876601.24,</u> <u>y1: 6123683.27,</u> <u>x2: 876677.39,</u> <u>y2: 6124261.67</u>	<u>RW1</u>	<u>0,61</u>	<u>God økologisk tilstand</u> <u>senest 22. december</u> <u>2027</u> <u>God kemisk tilstand</u> <u>senest 22. december</u> <u>2021</u>
<u>c00083</u>	Kommune(r): <u>Bornholm</u> Navn: <u>Tt. Øle Å ved</u> <u>Boesgård, C</u>	<u>x1: 882934.66,</u> <u>y1: 6111822.30,</u> <u>x2: 882859.63,</u> <u>y2: 6112345.55</u>	<u>RW1</u>	<u>0,63</u>	<u>God økologisk tilstand</u> <u>senest 22. december</u> <u>2021</u> <u>God kemisk tilstand</u> <u>senest 22. december</u> <u>2021</u>
<u>c00093</u>	Kommune(r): <u>Bornholm</u> Navn: <u>Lille Å, C, typ 1 og</u> <u>Tt. Lille Å</u>	<u>x1: 873735.71,</u> <u>y1: 6118873.00,</u> <u>x2: 873452.05,</u> <u>y2: 6117422.72,</u> <u>x3: 873452.05,</u> <u>y3: 6117422.72,</u> <u>x4: 873648.46,</u> <u>y4: 6117052.49,</u> <u>x5: 873452.05,</u> <u>y5: 6117422.72,</u> <u>x6: 873240.81,</u> <u>y6: 6117511.74</u>	<u>RW1</u>	<u>2,4</u>	<u>God økologisk tilstand</u> <u>senest 22. december</u> <u>2027</u> <u>God kemisk tilstand</u> <u>senest 22. december</u> <u>2021</u>
<u>o3686</u>	Kommune(r): <u>Bornholm</u> Navn: <u>Vellens Å nedre, C,</u> <u>typ 1</u>	<u>x1: 868719.54,</u> <u>y1: 6117756.14,</u> <u>x2: 867644.43,</u> <u>y2: 6117487.43</u>	<u>RW1</u>	<u>1,46</u>	<u>God økologisk tilstand</u> <u>senest 22. december</u> <u>2027</u> <u>God kemisk tilstand</u> <u>senest 22. december</u> <u>2021</u>
<u>o4045</u>	Kommune(r): <u>Bornholm</u> Navn: <u>Tt. Samsingå ved</u> <u>Marevad Bro</u>	<u>x1: 867542.99,</u> <u>y1: 6131568.71,</u> <u>x2: 866623.51,</u> <u>y2: 6130508.35,</u> <u>x3: 867947.55,</u> <u>y3: 6131139.56,</u> <u>x4: 867542.99,</u> <u>y4: 6131568.71,</u> <u>x5: 868133.42,</u> <u>y5: 6131783.94,</u>	<u>RW1</u>	<u>3,96</u>	<u>God økologisk tilstand</u> <u>senest 22. december</u> <u>2021</u> <u>God kemisk tilstand</u> <u>senest 22. december</u> <u>2021</u>

		x6: 867542.99, y6: 6131568.71			
<u>o8242 a</u>	Kommune(r): <u>Bornholm</u> Navn: <u>Gyldenså <- Rakkerå, C, typ</u>	x1: 883561.20, y1: 6126069.11, x2: 882423.91, y2: 6126384.13	<u>RW2</u>	<u>1,65</u>	<u>God økologisk tilstand senest 22. december 2021</u> <u>God kemisk tilstand senest 22. december 2021</u>
<u>o3766</u>	Kommune(r): <u>Bornholm</u> Navn: <u>Anhøj Bæk, B1</u>	x1: 886567.05, y1: 6121358.04, x2: 884469.13, y2: 6120542.29	<u>RW1</u>	<u>2,34</u>	<u>God økologisk tilstand senest 22. december 2021</u> <u>God kemisk tilstand senest 22. december 2021</u>
<u>o4024</u>	Kommune(r): <u>Bornholm</u> Navn: <u>Risebæk</u>	x1: 883409.06, y1: 6130936.29, x2: 883188.15, y2: 6129691.46	<u>RW1</u>	<u>1,36</u>	<u>God økologisk tilstand senest 22. december 2021</u> <u>God kemisk tilstand senest 22. december 2021</u>
<u>o3939 x</u>	Kommune(r): <u>Bornholm</u> Navn: <u>Tt. Muleby Å SØ for Klemensk</u>	x1: 870031.48, y1: 6129052.99, x2: 868645.85, y2: 6127742.00, x3: 870102.82, y3: 6129078.69, x4: 870031.48, y4: 6129052.99, x5: 870127.45, y5: 6128830.20, x6: 870031.48, y6: 6129052.99, x7: 870169.86, y7: 6128710.08, x8: 870127.45, y8: 6128830.20, x9: 870565.00, y9: 6128685.40, x10: 870127.45, y10: 6128830.20	<u>RW1</u>	<u>3,03</u>	<u>God økologisk tilstand senest 22. december 2027</u> <u>God kemisk tilstand senest 22. december 2021</u>
<u>o3909 a</u>	Kommune(r): <u>Bornholm</u> Navn: <u>Gyldenså <- Rakkerå, C, typ</u>	x1: 882423.91, y1: 6126384.13, x2: 880962.06, y2: 6124582.18	<u>RW1</u>	<u>3,13</u>	<u>God økologisk tilstand senest 22. december 2021</u> <u>God kemisk tilstand senest 22. december 2021</u>
<u>o4059 y</u>	Kommune(r): <u>Bornholm</u> Navn:	x1: 873209.18, y1: 6132649.68, x2: 871211.17, y2: 6131421.58	<u>RW1</u>	<u>2,4</u>	<u>God økologisk tilstand senest 22. december 2021</u>

	<u>Tt. Spellinge Mose ved Rutsker</u>				<u>God kemisk tilstand senest 22. december 2021</u>
<u>o4264</u>	<u>Kommune(r): Bornholm</u> <u>Navn: Pissebæk</u>	<u>x1: 865833.98,</u> <u>y1: 6139028.41,</u> <u>x2: 864729.65,</u> <u>y2: 6138021.02</u>	<u>RW1</u>	<u>1,67</u>	<u>God økologisk tilstand senest 22. december 2021</u> <u>God kemisk tilstand senest 22. december 2021</u>
<u>o4018</u>	<u>Kommune(r): Bornholm</u> <u>Navn: Klintebæk</u>	<u>x1: 883994.71,</u> <u>y1: 6130721.64,</u> <u>x2: 883876.22,</u> <u>y2: 6129015.00</u>	<u>RW1</u>	<u>1,88</u>	<u>God økologisk tilstand senest 22. december 2021</u> <u>God kemisk tilstand senest 22. december 2021</u>
<u>o4205</u>	<u>Kommune(r): Bornholm</u> <u>Navn: Bæk ved Kås</u>	<u>x1: 871787.92,</u> <u>y1: 6136661.99,</u> <u>x2: 872105.77,</u> <u>y2: 6137346.96</u>	<u>RW1</u>	<u>0,9</u>	<u>God økologisk tilstand senest 22. december 2021</u> <u>God kemisk tilstand senest 22. december 2021</u>
<u>o4074 a</u>	<u>Kommune(r): Bornholm</u> <u>Navn: Sigtebæk, B2</u>	<u>x1: 876029.63,</u> <u>y1: 6131153.75,</u> <u>x2: 877029.62,</u> <u>y2: 6132764.23</u>	<u>RW1</u>	<u>2,11</u>	<u>God økologisk tilstand senest 22. december 2027</u> <u>God kemisk tilstand senest 22. december 2021</u>
<u>t70</u>	<u>Kommune(r): Bornholm</u> <u>Navn: Tt. Korsmyr afløb fra Larskir</u>	<u>x1: 875416.35,</u> <u>y1: 6130470.26,</u> <u>x2: 875282.66,</u> <u>y2: 6130498.91</u>	<u>RW1</u>	<u>0,16</u>	<u>God økologisk tilstand senest 22. december 2021</u> <u>God kemisk tilstand senest 22. december 2021</u>
<u>c00211</u>	<u>Kommune(r): Bornholm</u> <u>Navn: Lille Å, B2 og Tt. Lille Å ved S</u>	<u>x1: 873617.67,</u> <u>y1: 6116104.30,</u> <u>x2: 873174.72,</u> <u>y2: 6115222.84,</u> <u>x3: 873298.27,</u> <u>y3: 6115308.72,</u> <u>x4: 873174.72,</u> <u>y4: 6115222.84,</u> <u>x5: 873189.54,</u> <u>y5: 6115122.23,</u> <u>x6: 873174.72,</u> <u>y6: 6115222.84</u>	<u>RW2</u>	<u>1,86</u>	<u>God økologisk tilstand senest 22. december 2021</u> <u>God kemisk tilstand senest 22. december 2021</u>
<u>o3688</u>	<u>Kommune(r): Bornholm</u> <u>Navn:</u>	<u>x1: 884684.07,</u> <u>y1: 6117480.32,</u> <u>x2: 884218.72,</u> <u>y2: 6117994.44</u>	<u>RW1</u>	<u>0,81</u>	<u>God økologisk tilstand senest 22. december 2021</u>

	<u>Tt. Øle Å ved Grønvang, B1</u>				<u>God kemisk tilstand senest 22. december 2021</u>
<u>o3873</u>	<u>Kommune(r): Bornholm</u> <u>Navn: Tt. Tingsted Å Ø for Nørreg</u>	<u>x1: 871471.39, y1: 6124648.28, x2: 871534.72, y2: 6125121.84</u>	<u>RW1</u>	<u>0,53</u>	<u>God økologisk tilstand senest 22. december 2021</u> <u>God kemisk tilstand senest 22. december 2021</u>
<u>o4042</u>	<u>Kommune(r): Bornholm</u> <u>Navn: Bæk i Sdr. Borgedal, B2</u>	<u>x1: 875821.33, y1: 6131083.93, x2: 875416.35, y2: 6130470.26, x3: 875898.43, y3: 6131743.26, x4: 875821.29, y4: 6131083.93</u>	<u>RW1</u>	<u>1,46</u>	<u>God økologisk tilstand senest 22. december 2027</u> <u>God kemisk tilstand senest 22. december 2021</u>
<u>t64 x</u>	<u>Kommune(r): Bornholm</u> <u>Navn: B1-målsatte Tt. Læså i Indl</u>	<u>x1: 876162.80, y1: 6124352.74, x2: 875974.74, y2: 6123905.36</u>	<u>RW1</u>	<u>0,52</u>	<u>God økologisk tilstand senest 22. december 2021</u> <u>God kemisk tilstand senest 22. december 2021</u>
<u>o4339</u>	<u>Kommune(r): Bornholm</u> <u>Navn: Kappeløkke Å, C</u>	<u>x1: 866958.13, y1: 6136243.21, x2: 868107.89, y2: 6141387.79, x3: 867255.32, y3: 6136391.99, x4: 866958.13, y4: 6136243.21, x5: 866958.13, y5: 6136243.21, x6: 866570.25, y6: 6134945.35</u>	<u>RW1</u>	<u>7,96</u>	<u>God økologisk tilstand senest 22. december 2021</u> <u>God kemisk tilstand senest 22. december 2021</u>
<u>o3644</u>	<u>Kommune(r): Bornholm</u> <u>Navn: Risebæk, B1</u>	<u>x1: 874917.16, y1: 6114555.43, x2: 875345.62, y2: 6115268.85</u>	<u>RW1</u>	<u>0,96</u>	<u>God økologisk tilstand senest 22. december 2021</u> <u>God kemisk tilstand senest 22. december 2021</u>
<u>o3832</u>	<u>Kommune(r): Bornholm</u> <u>Navn: Flisebæk</u>	<u>x1: 891987.96, y1: 6123200.46, x2: 890894.18, y2: 6122603.04</u>	<u>RW1</u>	<u>1,35</u>	<u>God økologisk tilstand senest 22. december 2027</u> <u>God kemisk tilstand senest 22. december 2021</u>
<u>o8190</u>	<u>Kommune(r): Bornholm</u>	<u>x1: 866653.79, y1: 6117751.37,</u>	<u>RW2</u>	<u>1,03</u>	<u>God økologisk tilstand senest 22. december 2021</u>

	Navn: <u>Vellens Å, C, typ 2</u>	x2: <u>865809.46,</u> y2: <u>6117928.30</u>			<u>God kemisk tilstand</u> <u>senest 22. december</u> <u>2021</u>
<u>o4201</u>	Kommune(r): <u>Bornholm</u> Navn: <u>Blåkilde bæk</u>	x1: <u>871716.80,</u> y1: <u>6135945.40,</u> x2: <u>872499.55,</u> y2: <u>6137258.40</u>	<u>RW1</u>	<u>1,69</u>	<u>God økologisk tilstand</u> <u>senest 22. december</u> <u>2027</u> <u>God kemisk tilstand</u> <u>senest 22. december</u> <u>2021</u>
<u>o10023 c</u>	Kommune(r): <u>Bornholm</u> Navn: <u>Læså, B2, typ 1</u>	x1: <u>876668.09,</u> y1: <u>6123302.37,</u> x2: <u>875717.17,</u> y2: <u>6121333.35,</u> x3: <u>876668.09,</u> y3: <u>6123302.37,</u> x4: <u>876667.94,</u> y4: <u>6123303.68,</u> x5: <u>876675.79,</u> y5: <u>6123309.96,</u> x6: <u>876668.09,</u> y6: <u>6123302.37</u>	<u>RW1</u>	<u>3,15</u>	<u>God økologisk tilstand</u> <u>senest 22. december</u> <u>2027</u> <u>God kemisk tilstand</u> <u>senest 22. december</u> <u>2021</u>
<u>o8202</u>	Kommune(r): <u>Bornholm</u> Navn: <u>Læså, C, typ 2</u>	x1: <u>876872.28,</u> y1: <u>6120536.87,</u> x2: <u>876186.03,</u> y2: <u>6121241.56,</u> x3: <u>876839.97,</u> y3: <u>6120444.47,</u> x4: <u>876872.28,</u> y4: <u>6120536.87,</u> x5: <u>876897.29,</u> y5: <u>6120536.76,</u> x6: <u>876872.28,</u> y6: <u>6120536.87</u>	<u>RW2</u>	<u>1,24</u>	<u>God økologisk tilstand</u> <u>senest 22. december</u> <u>2027</u> <u>God kemisk tilstand</u> <u>senest 22. december</u> <u>2021</u>
<u>c00458</u>	Kommune(r): <u>Bornholm</u> Navn: <u>Øle Å, B1, typ 2</u>	x1: <u>885289.99,</u> y1: <u>6117943.98,</u> x2: <u>883675.20,</u> y2: <u>6116592.24,</u> x3: <u>885289.99,</u> y3: <u>6117943.98,</u> x4: <u>884729.69,</u> y4: <u>6118387.97,</u> x5: <u>886976.59,</u> y5: <u>6119025.88,</u> x6: <u>885289.99,</u> y6: <u>6117943.98</u>	<u>RW2</u>	<u>5,57</u>	<u>God økologisk tilstand</u> <u>senest 22. december</u> <u>2027</u> <u>God kemisk tilstand</u> <u>senest 22. december</u> <u>2021</u>
<u>ros 3.1 01480</u>	Kommune(r): <u>Bornholm</u> Navn: <u>Tt. Spellinge Mose</u> <u>ved Hedebo,</u>	x1: <u>873936.73,</u> y1: <u>6132412.77,</u> x2: <u>873052.46,</u> y2: <u>6131853.47</u>	<u>RW1</u>	<u>1,12</u>	<u>God økologisk tilstand</u> <u>senest 22. december</u> <u>2027</u> <u>God kemisk tilstand</u> <u>senest 22. december</u> <u>2021</u>

<u>o8235</u>	<u>Kommune(r):</u> <u>Bornholm</u> <u>Navn:</u> <u>Muleby Å, B2</u>	<u>x1: 868645.85,</u> <u>y1: 6127742.00,</u> <u>x2: 863843.88,</u> <u>y2: 6126693.05</u>	<u>RW2</u>	<u>7,02</u>	<u>God økologisk tilstand</u> <u>senest 22. december</u> <u>2021</u> <u>God kemisk tilstand</u> <u>senest 22. december</u> <u>2021</u>
<u>ros 3.1 00520</u>	<u>Kommune(r):</u> <u>Bornholm</u> <u>Navn:</u> <u>Kelse Å, C</u>	<u>x1: 879960.25,</u> <u>y1: 6127014.08,</u> <u>x2: 879109.87,</u> <u>y2: 6126177.97</u>	<u>RW1</u>	<u>1,21</u>	<u>God økologisk tilstand</u> <u>senest 22. december</u> <u>2027</u> <u>God kemisk tilstand</u> <u>senest 22. december</u> <u>2021</u>
<u>o4135_y</u>	<u>Kommune(r):</u> <u>Bornholm</u> <u>Navn:</u> <u>Tejn Å, C, typ 1</u>	<u>x1: 870355.07,</u> <u>y1: 6133824.04,</u> <u>x2: 870502.49,</u> <u>y2: 6135485.95</u>	<u>RW1</u>	<u>2,39</u>	<u>God økologisk tilstand</u> <u>senest 22. december</u> <u>2021</u> <u>God kemisk tilstand</u> <u>senest 22. december</u> <u>2021</u>
<u>o4007</u>	<u>Kommune(r):</u> <u>Bornholm</u> <u>Navn:</u> <u>Tt. Korsmyr N-Ø for</u> <u>Myrstribe</u>	<u>x1: 875653.84,</u> <u>y1: 6129281.36,</u> <u>x2: 875416.35,</u> <u>y2: 6130470.26</u>	<u>RW1</u>	<u>1,34</u>	<u>God økologisk tilstand</u> <u>senest 22. december</u> <u>2021</u> <u>God kemisk tilstand</u> <u>senest 22. december</u> <u>2021</u>
<u>c00114</u>	<u>Kommune(r):</u> <u>Bornholm</u> <u>Navn:</u> <u>Dammebæk m.</u> <u>tilløb</u>	<u>x1: 885130.64,</u> <u>y1: 6113283.71,</u> <u>x2: 885318.79,</u> <u>y2: 6114158.05,</u> <u>x3: 885130.64,</u> <u>y3: 6113283.71,</u> <u>x4: 885190.43,</u> <u>y4: 6112578.16,</u> <u>x5: 885130.64,</u> <u>y5: 6113283.71,</u> <u>x6: 885003.72,</u> <u>y6: 6113116.61</u>	<u>RW1</u>	<u>2,27</u>	<u>God økologisk tilstand</u> <u>senest 22. december</u> <u>2027</u> <u>God kemisk tilstand</u> <u>senest 22. december</u> <u>2021</u>
<u>o3708</u>	<u>Kommune(r):</u> <u>Bornholm</u> <u>Navn:</u> <u>Onsbæk</u>	<u>x1: 867084.25,</u> <u>y1: 6118987.72,</u> <u>x2: 865629.80,</u> <u>y2: 6118184.50</u>	<u>RW1</u>	<u>2,2</u>	<u>God økologisk tilstand</u> <u>senest 22. december</u> <u>2027</u> <u>God kemisk tilstand</u> <u>senest 22. december</u> <u>2021</u>
<u>o3671</u>	<u>Kommune(r):</u> <u>Bornholm</u> <u>Navn:</u> <u>Lille Å, C, typ 1</u>	<u>x1: 873648.46,</u> <u>y1: 6117052.49,</u> <u>x2: 873303.91,</u> <u>y2: 6116338.72,</u> <u>x3: 873303.91,</u> <u>y3: 6116338.72,</u> <u>x4: 873423.25,</u>	<u>RW1</u>	<u>1,62</u>	<u>God økologisk tilstand</u> <u>senest 22. december</u> <u>2021</u> <u>God kemisk tilstand</u> <u>senest 22. december</u> <u>2021</u>

		<u>y4: 6115844.31,</u> <u>x5: 873303.91,</u> <u>y5: 6116338.72,</u> <u>x6: 873262.15,</u> <u>y6: 6116407.11</u>			
<u>ros 3.1 04750</u>	<u>Kommune(r):</u> <u>Bornholm</u> <u>Navn:</u> <u>Tt. Nydams Å fra</u> <u>Åker Planta</u>	<u>x1: 881639.12,</u> <u>y1: 6121088.76,</u> <u>x2: 880134.83,</u> <u>y2: 6121954.64</u>	<u>RW1</u>	<u>2,17</u>	<u>God økologisk tilstand</u> <u>senest 22. december</u> <u>2021</u> <u>God kemisk tilstand</u> <u>senest 22. december</u> <u>2021</u>
<u>o4044</u>	<u>Kommune(r):</u> <u>Bornholm</u> <u>Navn:</u> <u>Tt. Bobbe Å <-</u> <u>Bromme Å ved</u>	<u>x1: 874993.06,</u> <u>y1: 6131158.80,</u> <u>x2: 874942.38,</u> <u>y2: 6131772.74</u>	<u>RW1</u>	<u>0,64</u>	<u>God økologisk tilstand</u> <u>senest 22. december</u> <u>2021</u> <u>God kemisk tilstand</u> <u>senest 22. december</u> <u>2021</u>
<u>o3944</u>	<u>Kommune(r):</u> <u>Bornholm</u> <u>Navn:</u> <u>Tt. Samsingå ved</u> <u>Samsingsbro,</u>	<u>x1: 867230.50,</u> <u>y1: 6128390.21,</u> <u>x2: 865376.99,</u> <u>y2: 6128406.02</u>	<u>RW1</u>	<u>2,09</u>	<u>God økologisk tilstand</u> <u>senest 22. december</u> <u>2027</u> <u>God kemisk tilstand</u> <u>senest 22. december</u> <u>2021</u>
<u>o8277</u>	<u>Kommune(r):</u> <u>Bornholm</u> <u>Navn:</u> <u>Døndal Å <-</u> <u>Spellinge Å, C</u>	<u>x1: 874103.02,</u> <u>y1: 6135958.66,</u> <u>x2: 873324.80,</u> <u>y2: 6133303.58</u>	<u>RW2</u>	<u>3,16</u>	<u>God økologisk tilstand</u> <u>senest 22. december</u> <u>2027</u> <u>God kemisk tilstand</u> <u>senest 22. december</u> <u>2027</u>
<u>o8265</u>	<u>Kommune(r):</u> <u>Bornholm</u> <u>Navn:</u> <u>Bobbe Å <-</u> <u>Bromme Å, B2, typ</u>	<u>x1: 877979.17,</u> <u>y1: 6134254.26,</u> <u>x2: 877029.62,</u> <u>y2: 6132764.23</u>	<u>RW2</u>	<u>2,13</u>	<u>God økologisk tilstand</u> <u>senest 22. december</u> <u>2021</u> <u>God kemisk tilstand</u> <u>senest 22. december</u> <u>2021</u>
<u>c00253</u>	<u>Kommune(r):</u> <u>Bornholm</u> <u>Navn:</u> <u>Kobbe Å <-</u> <u>Spagerå, B2 og Tt.</u> <u>Sp</u>	<u>x1: 879070.73,</u> <u>y1: 6130405.79,</u> <u>x2: 876798.62,</u> <u>y2: 6128167.78,</u> <u>x3: 879076.28,</u> <u>y3: 6130135.44,</u> <u>x4: 879070.73,</u> <u>y4: 6130405.79,</u> <u>x5: 880503.39,</u> <u>y5: 6131978.56,</u> <u>x6: 880295.32,</u> <u>y6: 6131892.29,</u> <u>x7: 879070.73,</u> <u>y7: 6130405.79,</u>	<u>RW2</u>	<u>8,88</u>	<u>God økologisk tilstand</u> <u>senest 22. december</u> <u>2027</u> <u>God kemisk tilstand</u> <u>senest 22. december</u> <u>2027</u>

		<u>x8: 880503.39,</u> <u>y8: 6131978.56,</u> <u>x9: 880944.73,</u> <u>y9: 6132683.95,</u> <u>x10: 880536.33,</u> <u>y10: 6132563.32,</u> <u>x11: 880503.39,</u> <u>y11: 6131978.56,</u> <u>x12: 880944.73,</u> <u>y12: 6132683.95,</u> <u>x13: 881046.92,</u> <u>y13: 6132745.64,</u> <u>x14: 880944.73,</u> <u>y14: 6132683.95</u>			
<u>o3962</u>	<u>Kommune(r):</u> <u>Bornholm</u> <u>Navn:</u> <u>Sølyst bæk, B2</u>	<u>x1: 886458.27,</u> <u>y1: 6129283.21,</u> <u>x2: 883936.77,</u> <u>y2: 6127807.03</u>	<u>RW1</u>	<u>4,12</u>	<u>God økologisk tilstand</u> <u>senest 22. december</u> <u>2027</u> <u>God kemisk tilstand</u> <u>senest 22. december</u> <u>2021</u>
<u>ros 3.1 00940</u>	<u>Kommune(r):</u> <u>Bornholm</u> <u>Navn:</u> <u>Melsted Å, C</u>	<u>x1: 878457.03,</u> <u>y1: 6131254.31,</u> <u>x2: 877658.06,</u> <u>y2: 6130304.02</u>	<u>RW1</u>	<u>1,26</u>	<u>God økologisk tilstand</u> <u>senest 22. december</u> <u>2027</u> <u>God kemisk tilstand</u> <u>senest 22. december</u> <u>2021</u>
<u>ros 3.1 03900</u>	<u>Kommune(r):</u> <u>Bornholm</u> <u>Navn:</u> <u>Tt. Grødby Å ved</u> <u>Langemyreg</u>	<u>x1: 880934.95,</u> <u>y1: 6115705.15,</u> <u>x2: 880465.81,</u> <u>y2: 6115559.40</u>	<u>RW1</u>	<u>0,52</u>	<u>God økologisk tilstand</u> <u>senest 22. december</u> <u>2027</u> <u>God kemisk tilstand</u> <u>senest 22. december</u> <u>2021</u>
<u>o3831</u>	<u>Kommune(r):</u> <u>Bornholm</u> <u>Navn:</u> <u>Tt. Nydams Å fra</u> <u>Åker Planta</u>	<u>x1: 876897.29,</u> <u>y1: 6120536.76,</u> <u>x2: 879545.54,</u> <u>y2: 6121765.96,</u> <u>x3: 879545.54,</u> <u>y3: 6121765.96,</u> <u>x4: 879264.20,</u> <u>y4: 6122881.98,</u> <u>x5: 880752.94,</u> <u>y5: 6123119.71,</u> <u>x6: 879545.54,</u> <u>y6: 6121765.96</u>	<u>RW1</u>	<u>7,28</u>	<u>God økologisk tilstand</u> <u>senest 22. december</u> <u>2027</u> <u>God kemisk tilstand</u> <u>senest 22. december</u> <u>2021</u>
<u>o10020</u>	<u>Kommune(r):</u> <u>Bornholm</u> <u>Navn:</u> <u>C-målsatte Tt. Læså</u> <u>i Indl</u>	<u>x1: 875762.80,</u> <u>y1: 6123878.41,</u> <u>x2: 874811.66,</u> <u>y2: 6123682.33,</u> <u>x3: 874992.77,</u> <u>y3: 6123530.42,</u> <u>x4: 874811.66,</u>	<u>RW1</u>	<u>1,76</u>	<u>God økologisk tilstand</u> <u>senest 22. december</u> <u>2021</u> <u>God kemisk tilstand</u> <u>senest 22. december</u> <u>2021</u>

		<u>y4: 6123682.33,</u> <u>x5: 874962.34,</u> <u>y5: 6123695.50,</u> <u>x6: 874811.66,</u> <u>y6: 6123682.33</u>			
<u>o8259</u>	Kommune(r): <u>Bornholm</u> Navn: <u>Bagge Å, B1, typ 2</u>	<u>x1: 866175.01,</u> <u>y1: 6131638.87,</u> <u>x2: 864940.12,</u> <u>y2: 6128401.81</u>	<u>RW2</u>	<u>4,16</u>	<u>God økologisk tilstand</u> <u>senest 22. december</u> <u>2027</u> <u>God kemisk tilstand</u> <u>senest 22. december</u> <u>2027</u>
<u>o4016</u>	Kommune(r): <u>Bornholm</u> Navn: <u>Tt. Bobbe Å <-</u> <u>Bromme Å ved</u>	<u>x1: 874274.83,</u> <u>y1: 6130660.23,</u> <u>x2: 873838.72,</u> <u>y2: 6130088.12</u>	<u>RW1</u>	<u>0,75</u>	<u>God økologisk tilstand</u> <u>senest 22. december</u> <u>2021</u> <u>God kemisk tilstand</u> <u>senest 22. december</u> <u>2021</u>
<u>o3603</u>	Kommune(r): <u>Bornholm</u> Navn: <u>Hullebæk</u>	<u>x1: 879486.08,</u> <u>y1: 6113183.58,</u> <u>x2: 879146.45,</u> <u>y2: 6112622.81</u>	<u>RW1</u>	<u>0,73</u>	<u>God økologisk tilstand</u> <u>senest 22. december</u> <u>2027</u> <u>God kemisk tilstand</u> <u>senest 22. december</u> <u>2021</u>
<u>o4027</u>	Kommune(r): <u>Bornholm</u> Navn: <u>Kelse Å, B2</u>	<u>x1: 883188.66,</u> <u>y1: 6131005.01,</u> <u>x2: 879960.25,</u> <u>y2: 6127014.08</u>	<u>RW1</u>	<u>5,63</u>	<u>God økologisk tilstand</u> <u>senest 22. december</u> <u>2027</u> <u>God kemisk tilstand</u> <u>senest 22. december</u> <u>2027</u>
<u>o3836 a</u>	Kommune(r): <u>Bornholm</u> Navn: <u>Tt. Læså ved</u> <u>Vallensgård, B</u>	<u>x1: 877755.90,</u> <u>y1: 6123395.46,</u> <u>x2: 876196.31,</u> <u>y2: 6121243.10</u>	<u>RW1</u>	<u>3,32</u>	<u>God økologisk tilstand</u> <u>senest 22. december</u> <u>2021</u> <u>God kemisk tilstand</u> <u>senest 22. december</u> <u>2021</u>
<u>ros 3.1 00620</u>	Kommune(r): <u>Bornholm</u> Navn: <u>Tt. Spagerå SØ for</u> <u>Klippedal</u>	<u>x1: 876593.06,</u> <u>y1: 6128756.14,</u> <u>x2: 876243.65,</u> <u>y2: 6128357.04</u>	<u>RW1</u>	<u>0,53</u>	<u>God økologisk tilstand</u> <u>senest 22. december</u> <u>2027</u> <u>God kemisk tilstand</u> <u>senest 22. december</u> <u>2021</u>
<u>o3929</u>	Kommune(r): <u>Bornholm</u> Navn: <u>Grynebæk</u>	<u>x1: 890436.20,</u> <u>y1: 6127287.38,</u> <u>x2: 890270.02,</u> <u>y2: 6127908.61</u>	<u>RW1</u>	<u>0,74</u>	<u>God økologisk tilstand</u> <u>senest 22. december</u> <u>2027</u> <u>God kemisk tilstand</u> <u>senest 22. december</u> <u>2021</u>

<u>o4140</u>	<u>Kommune(r):</u> <u>Bornholm</u> <u>Navn:</u> <u>Vasebæk, B2</u>	<u>x1: 876502.88,</u> <u>y1: 6135227.14,</u> <u>x2: 875640.53,</u> <u>y2: 6133957.13</u>	<u>RW1</u>	<u>1,67</u>	<u>God økologisk tilstand</u> <u>senest 22. december</u> <u>2027</u> <u>God kemisk tilstand</u> <u>senest 22. december</u> <u>2021</u>
<u>o4079</u>	<u>Kommune(r):</u> <u>Bornholm</u> <u>Navn:</u> <u>Tt. Bagge Å ved</u> <u>Rosendale, B1</u>	<u>x1: 866545.79,</u> <u>y1: 6132356.42,</u> <u>x2: 865827.93,</u> <u>y2: 6132060.77,</u> <u>x3: 866569.67,</u> <u>y3: 6132948.72,</u> <u>x4: 866545.79,</u> <u>y4: 6132356.42,</u> <u>x5: 867244.35,</u> <u>y5: 6132951.04,</u> <u>x6: 866545.79,</u> <u>y6: 6132356.42</u>	<u>RW1</u>	<u>3,32</u>	<u>God økologisk tilstand</u> <u>senest 22. december</u> <u>2027</u> <u>God kemisk tilstand</u> <u>senest 22. december</u> <u>2021</u>
<u>c00227</u>	<u>Kommune(r):</u> <u>Bornholm</u> <u>Navn:</u> <u>Tingsted Å, B2, typ</u> <u>2 med tilløb</u>	<u>x1: 871471.39,</u> <u>y1: 6124648.28,</u> <u>x2: 869033.92,</u> <u>y2: 6123341.46,</u> <u>x3: 868547.65,</u> <u>y3: 6123615.33,</u> <u>x4: 868503.43,</u> <u>y4: 6123314.26,</u> <u>x5: 869033.92,</u> <u>y5: 6123341.46,</u> <u>x6: 868547.65,</u> <u>y6: 6123615.33,</u> <u>x7: 869134.46,</u> <u>y7: 6123068.40,</u> <u>x8: 869033.92,</u> <u>y8: 6123341.46,</u> <u>x9: 868547.65,</u> <u>y9: 6123615.33,</u> <u>x10: 868151.61,</u> <u>y10: 6123766.23</u>	<u>RW2</u>	<u>5,44</u>	<u>God økologisk tilstand</u> <u>senest 22. december</u> <u>2021</u> <u>God kemisk tilstand</u> <u>senest 22. december</u> <u>2021</u>
<u>t77</u>	<u>Kommune(r):</u> <u>Bornholm</u> <u>Navn:</u> <u>Møllebæk</u>	<u>x1: 864975.69,</u> <u>y1: 6137508.45,</u> <u>x2: 864549.43,</u> <u>y2: 6137652.80</u>	<u>RW1</u>	<u>0,49</u>	<u>God økologisk tilstand</u> <u>senest 22. december</u> <u>2021</u> <u>God kemisk tilstand</u> <u>senest 22. december</u> <u>2021</u>
<u>o132 y</u>	<u>Kommune(r):</u> <u>Bornholm</u> <u>Navn:</u> <u>Tt. Grødby Å ved</u> <u>Bækkedal m</u>	<u>x1: 880791.62,</u> <u>y1: 6117712.59,</u> <u>x2: 879805.56,</u> <u>y2: 6119153.63,</u> <u>x3: 879805.56,</u> <u>y3: 6119153.63,</u> <u>x4: 880296.70,</u> <u>y4: 6119411.86,</u>	<u>RW1</u>	<u>4,03</u>	<u>God økologisk tilstand</u> <u>senest 22. december</u> <u>2027</u> <u>God kemisk tilstand</u> <u>senest 22. december</u> <u>2021</u>

		<u>x5: 879805.56,</u> <u>y5: 6119153.63,</u> <u>x6: 879193.05,</u> <u>y6: 6119511.61</u>			
<u>c00348</u>	<u>Kommune(r):</u> <u>Bornholm</u> <u>Navn:</u> <u>Blykobbe Å og Tt.</u> <u>Blykobbe Å Ø f</u>	<u>x1: 871395.81,</u> <u>y1: 6125828.08,</u> <u>x2: 869288.65,</u> <u>y2: 6124564.22,</u> <u>x3: 869759.28,</u> <u>y3: 6124936.72,</u> <u>x4: 869288.65,</u> <u>y4: 6124564.22,</u> <u>x5: 869288.65,</u> <u>y5: 6124564.22,</u> <u>x6: 868151.61,</u> <u>y6: 6123766.23</u>	<u>RW2</u>	<u>6,07</u>	<u>God økologisk tilstand</u> <u>senest 22. december</u> <u>2027</u> <u>God kemisk tilstand</u> <u>senest 22. december</u> <u>2021</u>
<u>c00347</u>	<u>Kommune(r):</u> <u>Bornholm</u> <u>Navn:</u> <u>Bæk i Sdr. Borgedal</u> <u>med tilløb</u>	<u>x1: 873847.02,</u> <u>y1: 6128909.04,</u> <u>x2: 874380.43,</u> <u>y2: 6129178.54,</u> <u>x3: 874247.48,</u> <u>y3: 6129037.15,</u> <u>x4: 874146.37,</u> <u>y4: 6128902.89,</u> <u>x5: 874281.51,</u> <u>y5: 6128579.70,</u> <u>x6: 874146.37,</u> <u>y6: 6128902.89,</u> <u>x7: 874305.08,</u> <u>y7: 6129103.92,</u> <u>x8: 874247.48,</u> <u>y8: 6129037.15,</u> <u>x9: 874351.71,</u> <u>y9: 6129079.88,</u> <u>x10: 874305.08,</u> <u>y10: 6129103.92,</u> <u>x11: 874305.08,</u> <u>y11: 6129103.92,</u> <u>x12: 874380.43,</u> <u>y12: 6129178.54,</u> <u>x13: 874422.19,</u> <u>y13: 6129175.31,</u> <u>x14: 874380.43,</u> <u>y14: 6129178.54,</u> <u>x15: 874448.36,</u> <u>y15: 6128772.71,</u> <u>x16: 874247.48,</u> <u>y16: 6129037.15,</u> <u>x17: 874146.37,</u> <u>y17: 6128902.89,</u> <u>x18: 874067.21,</u> <u>y18: 6128799.07</u>	<u>RW1</u>	<u>2,66</u>	<u>God økologisk tilstand</u> <u>senest 22. december</u> <u>2021</u> <u>God kemisk tilstand</u> <u>senest 22. december</u> <u>2021</u>
<u>o3900_y</u>	<u>Kommune(r):</u> <u>Bornholm</u>	<u>x1: 874732.70,</u> <u>y1: 6126254.09,</u>	<u>RW1</u>	<u>2,66</u>	<u>God økologisk tilstand</u> <u>senest 22. december</u>

	Navn: Tingsted Å, B2, typ <u>1</u>	x2: 873405.09, y2: 6125797.94, x3: 873646.44, y3: 6125711.00, x4: 873405.09, y4: 6125797.94, x5: 873405.09, y5: 6125797.94, x6: 873004.85, y6: 6125404.90			<u>2027</u> <u>God kemisk tilstand</u> <u>senest 22. december</u> <u>2021</u>
<u>ros 3.1 05920</u>	Kommune(r): <u>Bornholm</u> Navn: <u>Tt. Lille Å V for</u> <u>Engegårde</u>	x1: 873431.28, y1: 6117908.79, x2: 873302.53, y2: 6118617.97	<u>RW1</u>	<u>0,85</u>	<u>God økologisk tilstand</u> <u>senest 22. december</u> <u>2027</u> <u>God kemisk tilstand</u> <u>senest 22. december</u> <u>2021</u>
<u>o8191</u>	Kommune(r): <u>Bornholm</u> Navn: <u>Søbæk, B3, typ 2</u>	x1: 891178.90, y1: 6118242.03, x2: 888548.99, y2: 6116772.59	<u>RW2</u>	<u>3,33</u>	<u>God økologisk tilstand</u> <u>senest 22. december</u> <u>2027</u> <u>God kemisk tilstand</u> <u>senest 22. december</u> <u>2021</u>
<u>c00345</u>	Kommune(r): <u>Bornholm</u> Navn: <u>Vellens Å, B2, typ 1</u> <u>og Tt. Vell</u>	x1: 869778.54, y1: 6118548.10, x2: 871624.10, y2: 6118226.50, x3: 868814.09, y3: 6117818.23, x4: 868719.54, y4: 6117756.14, x5: 869778.54, y5: 6118548.10, x6: 868814.09, y6: 6117818.23, x7: 870152.93, y7: 6118890.50, x8: 869778.54, y8: 6118548.10	<u>RW1</u>	<u>4,32</u>	<u>God økologisk tilstand</u> <u>senest 22. december</u> <u>2027</u> <u>God kemisk tilstand</u> <u>senest 22. december</u> <u>2021</u>

Anvendt koordinatsystem: EPSG:25832

2. Miljømål for søer

Miljømål for søer findes i tabel 2.1. I tabellen er angivet de enkelte søers nummer, beliggenhedskommune(r), eventuelle navn, afgrænsende koordinater, type, areal og miljømål.

Søernes til enhver tid aktuelle tilstand, herunder i forhold til de enkelte kvalitetslementer, skal beskyttes mod forringelse, jf. § 7, stk. 2, nr. 1, i lov om vandplanlægning. Resultatet af [Styrelsen for Grøn Arealomlægning og Vandmiljø](#)s og, for så vidt angår forekomst af visse forurenende stoffer, Miljøstyrelsens seneste klassificering af tilstanden i henhold til bekendtgørelse om overvågning af overfladevandets, grundvandets og beskyttede områders tilstand og om naturovervågning af internationale

naturbeskyttelsesområder kan ses på MiljøGIS, hvortil der er adgang fra [Miljøstyrelsens Styrelsen for Grøn Arealomlægning og Vandmiljø](#)s hjemmeside.

En sø opfylder det konkret fastlagte miljømål, når søens aktuelle tilstand kan klassificeres med en tilstandsklasse, jf. bekendtgørelse om overvågning af overfladevandets, grundvandets og beskyttede områders tilstand og om naturovervågning af internationale naturbeskyttelsesområder, der mindst svarer til det fastlagte mål.

Table 2.1. Miljømål for søer.

<u>Nummer</u>	<u>Navn og kommune(r)</u>	<u>Afgrænsede koordinater</u>	<u>Type</u>	<u>Areal (ha)</u>	<u>Miljømål</u>
<u>934</u>	<u>Kommune(r):</u> <u>Bornholm</u> <u>Navn:</u> <u>Bastemose</u>	<u>x1: 878703.37,</u> <u>y1: 6124960.79</u>	<u>LWTYPE9</u>	<u>9,8</u>	<u>God økologisk tilstand</u> <u>senest 22. december</u> <u>2021</u> <u>God kemisk tilstand</u> <u>senest 22. december</u> <u>2027</u>
<u>938</u>	<u>Kommune(r):</u> <u>Bornholm</u> <u>Navn:</u> <u>Dammemose</u>	<u>x1: 870876.37,</u> <u>y1: 6131044.35</u>	<u>LWTYPE9</u>	<u>5,8</u>	<u>God økologisk tilstand</u> <u>efter 22. december</u> <u>2027</u> <u>God kemisk tilstand</u> <u>senest 22. december</u> <u>2027</u>
<u>940</u>	<u>Kommune(r):</u> <u>Bornholm</u> <u>Navn:</u> <u>Hammersø</u>	<u>x1: 865996.39,</u> <u>y1: 6141453.02</u>	<u>LWTYPE10</u>	<u>10,6</u>	<u>God økologisk tilstand</u> <u>senest 22. december</u> <u>2027</u> <u>God kemisk tilstand</u> <u>senest 22. december</u> <u>2027</u>
<u>941</u>	<u>Kommune(r):</u> <u>Bornholm</u> <u>Navn:</u> <u>Hundsemyre</u>	<u>x1: 889823.36,</u> <u>y1: 6115284.48</u>	<u>LWTYPE13</u>	<u>17,5</u>	<u>God økologisk tilstand</u> <u>efter 22. december</u> <u>2027</u> <u>God kemisk tilstand</u> <u>senest 22. december</u> <u>2027</u>
<u>942</u>	<u>Kommune(r):</u> <u>Bornholm</u> <u>Navn:</u> <u>Kaolingraven</u>	<u>x1: 865159.46,</u> <u>y1: 6121879.26</u>	<u>LWTYPE10</u>	<u>6,8</u>	<u>God økologisk tilstand</u> <u>senest 22. december</u> <u>2027</u> <u>God kemisk tilstand</u> <u>senest 22. december</u> <u>2027</u>
<u>944</u>	<u>Kommune(r):</u> <u>Bornholm</u>	<u>x1: 863543.50,</u> <u>y1: 6126562.41</u>	<u>LWTYPE12</u>	<u>8,5</u>	<u>God økologisk tilstand</u> <u>senest 22. december</u> <u>2021</u>

	<u>Navn:</u> <u>Pyritsøen</u>				<u>God kemisk tilstand</u> <u>senest 22. december</u> <u>2027</u>
<u>946</u>	<u>Kommune(r):</u> <u>Bornholm</u> <u>Navn:</u> <u>Snorrebakkesøen</u>	<u>x1: 865326.70,</u> <u>y1: 6121171.12</u>	<u>LWTYPE10</u>	<u>7,3</u>	<u>God økologisk tilstand</u> <u>senest 22. december</u> <u>2027</u> <u>God kemisk tilstand</u> <u>senest 22. december</u> <u>2027</u>
<u>949</u>	<u>Kommune(r):</u> <u>Bornholm</u> <u>Navn:</u> <u>Sø ved Udkæret</u>	<u>x1: 874412.26,</u> <u>y1: 6121613.83</u>	<u>LWTYPE13</u>	<u>6,5</u>	<u>God økologisk tilstand</u> <u>efter 22. december</u> <u>2027</u> <u>God kemisk tilstand</u> <u>senest 22. december</u> <u>2027</u>
<u>950</u>	<u>Kommune(r):</u> <u>Bornholm</u> <u>Navn:</u> <u>Ølene</u>	<u>x1: 883376.50,</u> <u>y1: 6122612.53</u>	<u>LWTYPE13</u>	<u>5,9</u>	<u>God økologisk tilstand</u> <u>senest 22. december</u> <u>2021</u> <u>God kemisk tilstand</u> <u>senest 22. december</u> <u>2027</u>
<u>952</u>	<u>Kommune(r):</u> <u>Bornholm</u> <u>Navn:</u> <u>Åremyre</u>	<u>x1: 876203.44,</u> <u>y1: 6124472.87</u>	<u>LWTYPE9</u>	<u>3,3</u>	<u>God økologisk tilstand</u> <u>senest 22. december</u> <u>2027</u> <u>God kemisk tilstand</u> <u>senest 22. december</u> <u>2027</u>
<u>3101</u>	<u>Kommune(r):</u> <u>Bornholm</u> <u>Navn:</u> <u>Aasedammene</u>	<u>x1: 877143.22,</u> <u>y1: 6125851.21</u>	<u>LWTYPE9</u>	<u>1,3</u>	<u>God økologisk tilstand</u> <u>senest 22. december</u> <u>2027</u> <u>God kemisk tilstand</u> <u>senest 22. december</u> <u>2027</u>
<u>3102</u>	<u>Kommune(r):</u> <u>Bornholm</u> <u>Navn:</u> <u>Borgesø</u>	<u>x1: 875791.32,</u> <u>y1: 6123803.46</u>	<u>LWTYPE9</u>	<u>2,6</u>	<u>God økologisk tilstand</u> <u>senest 22. december</u> <u>2021</u> <u>God kemisk tilstand</u> <u>senest 22. december</u> <u>2027</u>

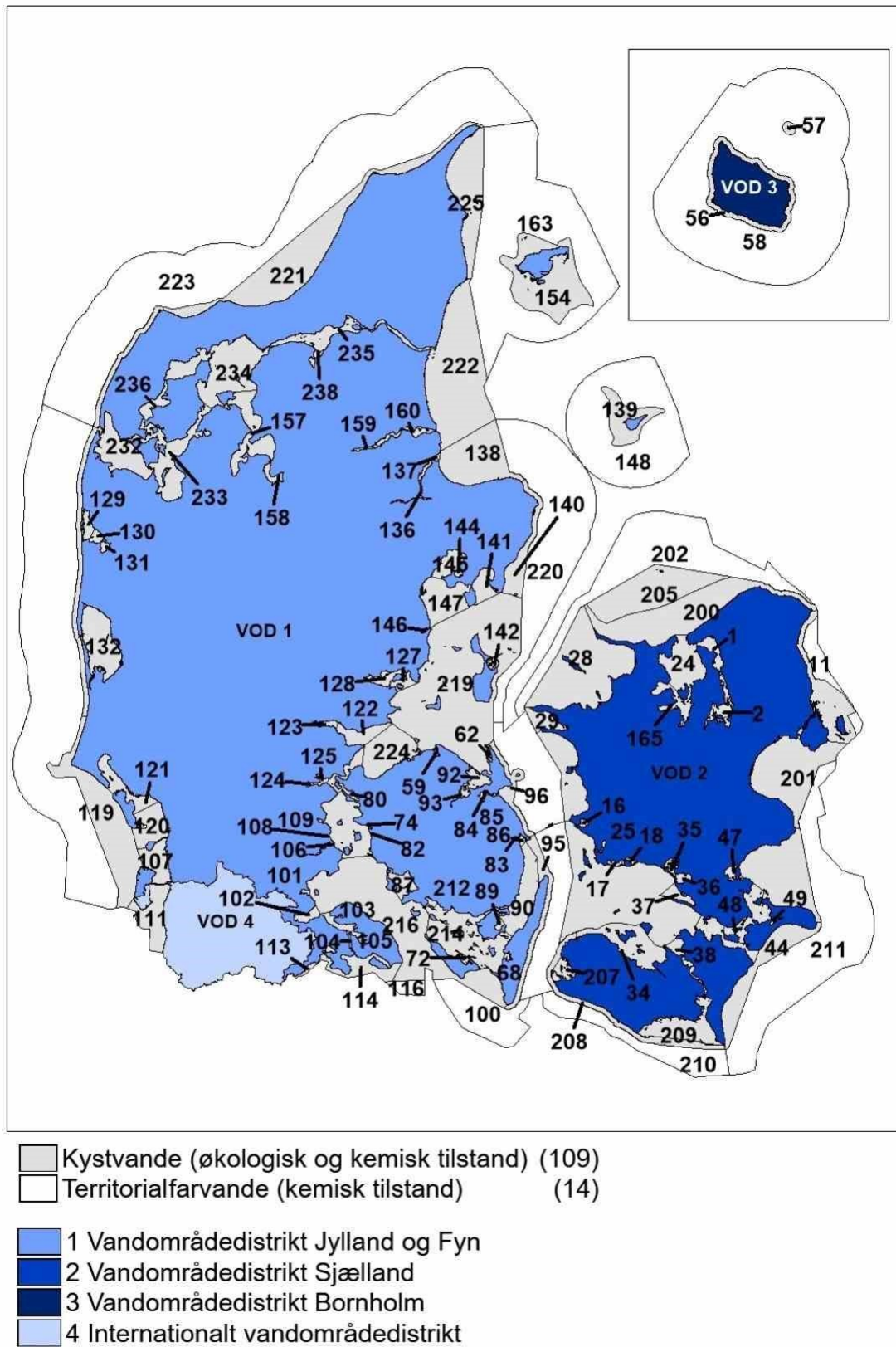
Anvendt koordinatsystem: EPSG:25832

3. Miljømål for kystvande

Afgrænsning af kystvande fremgår af figur 1. Miljømål for kystvande findes i tabel 3.1. I tabellen er angivet de enkelte kystvandes nummer, navn og miljømål.

Kystvandenes til enhver tid aktuelle tilstand, herunder i forhold til de enkelte kvalitetslementer, skal beskyttes mod forringelse, jf. § 7, stk. 2, nr. 1, i lov om vandplanlægning. Resultatet af [Styrelsen for Grøn Arealoplægning og Vandmiljø og, for så vidt angår forekomst af visse forurenende stoffer](#), Miljøstyrelsens seneste klassificering af tilstanden i henhold til bekendtgørelse om overvågning af overfladevandets, grundvandets og beskyttede områders tilstand og om naturovervågning af internationale naturbeskyttelsesområder kan ses på MiljøGIS, hvortil der er adgang fra [Miljøstyrelsens Styrelsen for Grøn Arealoplægning og Vandmiljø](#) hjemmeside.

Et kystvand opfylder det konkret fastlagte miljømål, når kystvandets aktuelle tilstand kan klassificeres med en tilstandsklasse, jf. bekendtgørelse om overvågning af overfladevandets, grundvandets og beskyttede områders tilstand og om naturovervågning af internationale naturbeskyttelsesområder, der mindst svarer til det fastlagte mål.



Figur 1. Afgrænsning af kystvande.

Tabel 3.1. Miljømål for kystvande.

Navn	Nummer	Miljømål
Østersøen, Bornholm	56	God økologisk tilstand efter 22. december 2027 God kemisk tilstand senest 22. december 2027
Østersøen, Christiansø	57	God økologisk tilstand efter senest 22. december 2027 God kemisk tilstand senest 22. december 2027
Bornholm, 12 sm	58	God kemisk tilstand senest 22. december 2027

4. Miljømål for kunstige eller stærkt modificerede overfladevandområder

Miljømål for vandløb udpeget som kunstige eller stærkt modificerede overfladevandområder efter § 9 i lov om vandplanlægning findes i tabel 4.1.

I tabel 4.1. om vandløb er angivet de enkelte kunstige eller stærkt modificerede overfladevandområders nummer, beliggenhedskommune eller -kommuner (som identificeret ud fra foreliggende oplysninger), eventuelle navn, afgrænsende koordinater, længde og miljømål. I tabellen er endvidere angivet den type af vandløb, som det kunstige eller stærkt modificerede overfladevandområde ligner mest.

Vandforekomsternes til enhver tid aktuelle tilstand, herunder den aktuelle tilstand for de enkelte kvalitetselementer, skal beskyttes mod forringelse, jf. § 7, stk. 2, nr. 1, i lov om vandplanlægning. Resultatet af [Styrelsen for Grøn Arealomlægning og Vandmiljø](#)s og, for så vidt angår forekomst af visse forurenende stoffer, Miljøstyrelsens seneste klassificering af tilstanden i henhold til bekendtgørelse om overvågning af overfladevandets, grundvandets og beskyttede områders tilstand og om naturovervågning af internationale naturbeskyttelsesområder, kan ses på MiljøGIS, hvortil der er adgang fra [Miljøstyrelsens Styrelsen for Grøn Arealomlægning og Vandmiljø](#)s hjemmeside.

En vandforekomst opfylder det konkret fastlagte miljømål, når vandforekomstens aktuelle tilstand kan klassificeres med en tilstandsklasse, jf. bekendtgørelse om overvågning af overfladevandets, grundvandets og beskyttede områders tilstand og om naturovervågning af internationale naturbeskyttelsesområder, der mindst svarer til det fastlagte mål.

Tabel 4.1. Miljømål for kunstige eller stærkt modificerede overfladevandområder - vandløb.

<u>Nummer</u>	<u>Navn og kommune(r)</u>	<u>Afgrænsede koordinater</u>	<u>Type</u>	<u>Længde (km)</u>	<u>Miljømål</u>
o8207	Kommune(r): Bornholm Navn: Byå, B2, typ 2	x1: 866716.13, y1: 6120787.79, x2: 863453.09, y2: 6121882.05	RW2	4,03	Godt økologisk potentiale senest 22. december 2021 God kemisk tilstand senest 22. december 2021

<u>o3010</u>	<u>Kommune(r):</u> <u>Bornholm</u> <u>Navn:</u> <u>Vellens Å, C, typ</u> <u>2 SM rør</u>	<u>x1: 867644.43,</u> <u>y1: 6117487.43,</u> <u>x2: 866653.79,</u> <u>y2: 6117751.37</u>	<u>RW2</u>	<u>1,13</u>	<u>Godt økologisk</u> <u>potentiale senest 22.</u> <u>december 2027</u> <u>God kemisk tilstand</u> <u>senest 22. december</u> <u>2021</u>
<u>ros 3.1 03880</u>	<u>Kommune(r):</u> <u>Bornholm</u> <u>Navn:</u> <u>Tt. Grødby Å S for</u> <u>Grammebro</u>	<u>x1: 880934.02,</u> <u>y1: 6115248.33,</u> <u>x2: 880148.38,</u> <u>y2: 6115107.22</u>	<u>RW1</u>	<u>0,8</u>	<u>Godt økologisk</u> <u>potentiale senest 22.</u> <u>december 2027</u> <u>God kemisk tilstand</u> <u>senest 22. december</u> <u>2021</u>

Anvendt koordinatsystem: EPSG:25832

5. Miljømål for grundvandsforekomster

Miljømål for grundvandsforekomster findes i tabel 5.1. I tabellen er angivet de enkelte grundvandsforekomsters EU vandområde ID, type, afgrænsende koordinater (x- og y-koordinater angivet i UTM X EUREF89 32N, z-koordinater angivet i DVR90-koter (m)) og miljømål.

Det fremgår af fjerde kolonne i tabel 5.1. om grundvandsforekomsten er udpeget som drikkevandsforekomst.

Grundvandsforekomstens til enhver tid aktuelle tilstand skal beskyttes mod forringelse, jf. § 7, stk. 2, nr. 1, i lov om vandplanlægning. Resultatet af [Styrelsen for Grøn Arealomlægning og Vandmiljø Miljøstyrelsens](#) seneste klassificering af tilstanden i henhold til bekendtgørelse om overvågning af overfladevandets, grundvandets og beskyttede områders tilstand og om naturovervågning af internationale naturbeskyttelsesområder, kan ses på MiljøGIS, hvortil der er adgang fra [Styrelsen for Grøn Arealomlægning og Vandmiljø Miljøstyrelsens](#) hjemmeside.

En grundvandforekomst opfylder det konkret fastlagte miljømål, når grundvandforekomstens aktuelle tilstand kan klassificeres med en tilstandsklasse, jf. bekendtgørelse om overvågning af overfladevandets, grundvandets og beskyttede områders tilstand og om naturovervågning af internationale naturbeskyttelsesområder, der mindst svarer til det fastlagte mål.

Tabel 5.1. Miljømål for grundvandsforekomster

<u>Nummer</u>	<u>Type</u>	<u>Afgrænsede koordinater</u>	<u>Udpeget som drikkevandsforekomst</u>	<u>Miljømål</u>
<u>DK301 dkmb 1812 uu</u>	<u>Terrænnær grundvandsforekomst</u>	<u>x1: 882700.000,</u> <u>y1: 6122649.99,</u> <u>z1: 100.869</u>	<u>Ja</u>	<u>God kemisk tilstand</u> <u>senest 22. december</u> <u>2021</u> <u>God kvantitativ</u> <u>tilstand senest 22.</u> <u>december 2021</u>
<u>DK301 dkmb 1814 uu</u>	<u>Terrænnær grundvandsforekomst</u>	<u>x1: 878400.000,</u> <u>y1: 6130449.99,</u> <u>z1: 104.18</u>	<u>Ja</u>	<u>God kemisk tilstand</u> <u>efter 22. december</u> <u>2027</u>

				<u>God kvantitativ tilstand senest 22. december 2021</u>
<u>DK301 dkmb 1810 uu</u>	<u>Terrænnær grundvandsforekomst</u>	<u>x1: 880350.000,</u> <u>y1: 6124850.00,</u> <u>z1: 109.554</u>	<u>Ja</u>	<u>God kemisk tilstand senest 22. december 2021</u> <u>God kvantitativ tilstand senest 22. december 2021</u>
<u>DK301 dkmb 1816 uu</u>	<u>Terrænnær grundvandsforekomst</u>	<u>x1: 869299.999,</u> <u>y1: 6126349.99,</u> <u>z1: 88.343</u>	<u>Ja</u>	<u>God kemisk tilstand senest 22. december 2021</u> <u>God kvantitativ tilstand senest 22. december 2021</u>
<u>DK301 dkmb 1806 uu</u>	<u>Terrænnær grundvandsforekomst</u>	<u>x1: 875349.999,</u> <u>y1: 6132249.99,</u> <u>z1: 59.336</u>	<u>Ja</u>	<u>God kemisk tilstand senest 22. december 2021</u> <u>God kvantitativ tilstand senest 22. december 2021</u>
<u>DK301 dkmb 1815 uu</u>	<u>Terrænnær grundvandsforekomst</u>	<u>x1: 884100.000,</u> <u>y1: 6127049.99,</u> <u>z1: 86.779</u>	<u>Nej</u>	<u>God kemisk tilstand senest 22. december 2021</u> <u>God kvantitativ tilstand senest 22. december 2021</u>
<u>DK301 dkmb 1813 uu</u>	<u>Terrænnær grundvandsforekomst</u>	<u>x1: 871149.999,</u> <u>y1: 6135449.99,</u> <u>z1: 87.715</u>	<u>Ja</u>	<u>God kemisk tilstand senest 22. december 2021</u> <u>God kvantitativ tilstand senest 22. december 2021</u>
<u>DK301 dkmb 1796 uu</u>	<u>Terrænnær grundvandsforekomst</u>	<u>x1: 872250.000,</u> <u>y1: 6130650.00,</u> <u>z1: 88.122</u>	<u>Ja</u>	<u>God kemisk tilstand senest 22. december 2021</u> <u>God kvantitativ tilstand senest 22. december 2021</u>
<u>DK301 dkmb 1818 uu</u>	<u>Terrænnær grundvandsforekomst</u>	<u>x1: 882949.999,</u> <u>y1: 6123350.00,</u> <u>z1: 105.187</u>	<u>Ja</u>	<u>God kemisk tilstand senest 22. december 2021</u> <u>God kvantitativ tilstand senest 22. december 2021</u>

<u>DK301 dkmb 1819 uu</u>	<u>Terrænnær grundvandsforekomst</u>	<u>x1: 871400.000,</u> <u>y1: 6125649.99,</u> <u>z1: 66.77</u>	<u>Ja</u>	<u>God kemisk tilstand senest 22. december 2021</u> <u>God kvantitativ tilstand senest 22. december 2021</u>
<u>DK301 dkmb 1811 uu</u>	<u>Terrænnær grundvandsforekomst</u>	<u>x1: 888800.000,</u> <u>y1: 6123050.00,</u> <u>z1: 86.087</u>	<u>Nej</u>	<u>God kemisk tilstand senest 22. december 2021</u> <u>God kvantitativ tilstand senest 22. december 2021</u>
<u>DK301 dkmb 1807 uu</u>	<u>Dyb grundvandsforekomst</u>	<u>x1: 873550.000,</u> <u>y1: 6133500.00,</u> <u>z1: 40.576</u>	<u>Ja</u>	<u>God kemisk tilstand senest 22. december 2021</u> <u>God kvantitativ tilstand senest 22. december 2021</u>
<u>DK301 dkmb 1800 uu</u>	<u>Terrænnær grundvandsforekomst</u>	<u>x1: 887600.000,</u> <u>y1: 6122850.00,</u> <u>z1: 89.98</u>	<u>Ja</u>	<u>God kemisk tilstand senest 22. december 2021</u> <u>God kvantitativ tilstand senest 22. december 2021</u>
<u>DK301 dkmb 1795 uu</u>	<u>Regional grundvandsforekomst</u>	<u>x1: 878700.000,</u> <u>y1: 6117250.00,</u> <u>z1: 41.782</u>	<u>Ja</u>	<u>God kemisk tilstand senest 22. december 2021</u> <u>God kvantitativ tilstand senest 22. december 2021</u>
<u>DK301 dkmb 1820 uu</u>	<u>Terrænnær grundvandsforekomst</u>	<u>x1: 881199.999,</u> <u>y1: 6124650.00,</u> <u>z1: 90.21</u>	<u>Ja</u>	<u>God kemisk tilstand senest 22. december 2021</u> <u>God kvantitativ tilstand senest 22. december 2021</u>
<u>DK301 dkmb 1802 uu</u>	<u>Terrænnær grundvandsforekomst</u>	<u>x1: 873050.000,</u> <u>y1: 6123450.00,</u> <u>z1: 112.684</u>	<u>Ja</u>	<u>God kemisk tilstand senest 22. december 2021</u> <u>God kvantitativ tilstand senest 22. december 2021</u>
<u>DK301 dkmb 1805 uu</u>	<u>Terrænnær grundvandsforekomst</u>	<u>x1: 880300.000,</u> <u>y1: 6122050.00,</u> <u>z1: 92</u>	<u>Ja</u>	<u>God kemisk tilstand senest 22. december 2021</u> <u>God kvantitativ</u>

				<u>tilstand senest 22. december 2021</u>
<u>DK301 dkmb 1823 uu</u>	<u>Terrænnær grundvandsforekomst</u>	<u>x1: 874600.000,</u> <u>y1: 6127000.00,</u> <u>z1: 95.033</u>	<u>Ja</u>	<u>God kemisk tilstand senest 22. december 2021</u> <u>God kvantitativ tilstand senest 22. december 2021</u>
<u>DK301 dkmb 1798 uu</u>	<u>Terrænnær grundvandsforekomst</u>	<u>x1: 864500.000,</u> <u>y1: 6128650.00,</u> <u>z1: -1.311</u>	<u>Ja</u>	<u>God kemisk tilstand senest 22. december 2021</u> <u>God kvantitativ tilstand senest 22. december 2021</u>
<u>DK301 dkmb 1817 uu</u>	<u>Terrænnær grundvandsforekomst</u>	<u>x1: 888899.999,</u> <u>y1: 6126050.00,</u> <u>z1: 39.646</u>	<u>Nej</u>	<u>God kemisk tilstand senest 22. december 2021</u> <u>God kvantitativ tilstand senest 22. december 2021</u>
<u>DK301 dkmb 1808 uu</u>	<u>Terrænnær grundvandsforekomst</u>	<u>x1: 871800.000,</u> <u>y1: 6134850.00,</u> <u>z1: 109.976</u>	<u>Ja</u>	<u>God kemisk tilstand senest 22. december 2021</u> <u>God kvantitativ tilstand senest 22. december 2021</u>
<u>DK301 dkmb 1803 uu</u>	<u>Terrænnær grundvandsforekomst</u>	<u>x1: 873850.000,</u> <u>y1: 6133550.00,</u> <u>z1: 69.251</u>	<u>Ja</u>	<u>God kemisk tilstand senest 22. december 2021</u> <u>God kvantitativ tilstand senest 22. december 2021</u>
<u>DK301 dkmb 1799 uu</u>	<u>Terrænnær grundvandsforekomst</u>	<u>x1: 865600.000,</u> <u>y1: 6135750.00,</u> <u>z1: 63.592</u>	<u>Ja</u>	<u>God kemisk tilstand senest 22. december 2021</u> <u>God kvantitativ tilstand senest 22. december 2021</u>
<u>DK301 dkmb 1801 uu</u>	<u>Terrænnær grundvandsforekomst</u>	<u>x1: 878350.000,</u> <u>y1: 6125350.00,</u> <u>z1: 106.968</u>	<u>Ja</u>	<u>God kemisk tilstand senest 22. december 2021</u> <u>God kvantitativ tilstand senest 22. december 2021</u>
<u>DK301 dkmb 1804 uu</u>	<u>Terrænnær grundvandsforekomst</u>	<u>x1: 869550.000,</u> <u>y1: 6129050.00,</u> <u>z1: 81.87</u>	<u>Ja</u>	<u>God kemisk tilstand efter 22. december 2027</u>

				<u>God kvantitativ tilstand senest 22. december 2021</u>
<u>DK301 dkmb 1797 uu</u>	<u>Terrænnær grundvandsforekomst</u>	<u>x1: 875100.000,</u> <u>y1: 6127150.00,</u> <u>z1: 112.417</u>	<u>Ja</u>	<u>God kemisk tilstand senest 22. december 2021</u> <u>God kvantitativ tilstand senest 22. december 2021</u>
<u>DK301 dkmb 1822 uu</u>	<u>Dyb grundvandsforekomst</u>	<u>x1: 867149.999,</u> <u>y1: 6137349.99,</u> <u>z1: 34.627</u>	<u>Ja</u>	<u>God kemisk tilstand senest 22. december 2021</u> <u>God kvantitativ tilstand senest 22. december 2021</u>
<u>DK301 dkmb 1809 uu</u>	<u>Terrænnær grundvandsforekomst</u>	<u>x1: 876550.000,</u> <u>y1: 6132949.99,</u> <u>z1: 87.027</u>	<u>Ja</u>	<u>God kemisk tilstand senest 22. december 2021</u> <u>God kvantitativ tilstand senest 22. december 2021</u>
<u>DK301 dkmb 1821 uu</u>	<u>Terrænnær grundvandsforekomst</u>	<u>x1: 888650.000,</u> <u>y1: 6123450.00,</u> <u>z1: 52.041</u>	<u>Ja</u>	<u>God kemisk tilstand senest 22. december 2021</u> <u>God kvantitativ tilstand senest 22. december 2021</u>

Anvendt koordinatsystem: EPSG:25832

Miljømål for Internationalt Vandområdedistrikt

Miljømålene for overfladevand og grundvand i Internationalt Vandområdedistrikt er fastlagt i tabellerne i dette bilag.

Bilagene er opdelt i følgende afsnit:

- 1) Vandløb
- 2) Søer
- 3) Kystvande
- 4) Kunstige eller stærkt modificerede vandområder
- 5) Grundvand

1. Miljømål for vandløb

Miljømål for vandløbsforekomster findes i tabel 1.1. I tabellen er angivet de enkelte vandløbs eller vandløbsstrækningers nummer, beliggenhedskommune (som identificeret ud fra foreliggende oplysninger), eventuelle navn, afgrænsende koordinater, type, længde og miljømål.

Vandløbsforekomsternes til enhver tid aktuelle tilstand, herunder i forhold til de enkelte kvalitetselementer, skal beskyttes mod forringelse, jf. § 7, stk. 2, nr. 1, i lov om vandplanlægning. Resultatet af [Styrelsen for Grøn Arealomlægning og Vandmiljø](#) og, for så vidt angår forekomst af visse forurenende stoffer, Miljøstyrelsens seneste klassificering af tilstanden i henhold til bekendtgørelse om overvågning af overfladevandets, grundvandets og beskyttede områders tilstand og om naturovervågning af internationale naturbeskyttelsesområder kan ses på MiljøGIS, hvortil der er adgang fra [Miljøstyrelsens Styrelsen for Grøn Arealomlægning og Vandmiljø](#) hjemmeside.

En vandløbsforekomst opfylder det konkrete fastlagte miljømål, når vandløbsforekomstens aktuelle tilstand kan klassificeres med en tilstandsklasse, jf. bekendtgørelse om overvågning af overfladevandets, grundvandets og beskyttede områders tilstand og om naturovervågning af internationale naturbeskyttelsesområder, der mindst svarer til det fastlagte mål.

Tabel 1.1. Miljømål for vandløbsforekomster.

<u>Nummer</u>	<u>Navn og kommune(r)</u>	<u>Afgrænsede koordinater</u>	<u>Type</u>	<u>Længde (km)</u>	<u>Miljømål</u>
o8152 f	Kommune(r): Tønder Navn: Uden navn	x1: 506419.37, y1: 6100456.82, x2: 504283.04, y2: 6099133.80	RW2	2,69	God økologisk tilstand senest 22. december 2021 God kemisk tilstand senest 22. december 2021

<u>o3614</u>	<u>Kommune(r):</u> <u>Tønder</u> <u>Navn:</u> <u>Uden navn</u>	<u>x1: 504160.64,</u> <u>y1: 6112915.81,</u> <u>x2: 501505.50,</u> <u>y2: 6113755.65</u>	<u>RW1</u>	<u>2,94</u>	<u>God økologisk tilstand</u> <u>senest 22. december</u> <u>2021</u> <u>God kemisk tilstand</u> <u>senest 22. december</u> <u>2021</u>
<u>o8184 c</u>	<u>Kommune(r):</u> <u>Haderslev, Tønder</u> <u>Navn:</u> <u>Uden navn</u>	<u>x1: 498869.70,</u> <u>y1: 6118103.87,</u> <u>x2: 500546.45,</u> <u>y2: 6112663.99</u>	<u>RW2</u>	<u>6,5</u>	<u>God økologisk tilstand</u> <u>senest 22. december</u> <u>2027</u> <u>God kemisk tilstand</u> <u>senest 22. december</u> <u>2021</u>
<u>o8978 a</u>	<u>Kommune(r):</u> <u>Tønder</u> <u>Navn:</u> <u>Uden navn</u>	<u>x1: 497031.29,</u> <u>y1: 6086406.61,</u> <u>x2: 491464.57,</u> <u>y2: 6086180.97</u>	<u>RW3</u>	<u>5,95</u>	<u>God økologisk tilstand</u> <u>senest 22. december</u> <u>2027</u> <u>God kemisk tilstand</u> <u>senest 22. december</u> <u>2021</u>
<u>o8115</u>	<u>Kommune(r):</u> <u>Aabenraa</u> <u>Navn:</u> <u>Uden navn</u>	<u>x1: 527576.12,</u> <u>y1: 6089735.21,</u> <u>x2: 526689.48,</u> <u>y2: 6088958.36</u>	<u>RW2</u>	<u>1,48</u>	<u>God økologisk tilstand</u> <u>senest 22. december</u> <u>2027</u> <u>God kemisk tilstand</u> <u>senest 22. december</u> <u>2021</u>
<u>o10346</u>	<u>Kommune(r):</u> <u>Tønder</u> <u>Navn:</u> <u>Uden navn</u>	<u>x1: 499207.11,</u> <u>y1: 6093260.25,</u> <u>x2: 495553.45,</u> <u>y2: 6089658.08</u>	<u>RW2</u>	<u>7,41</u>	<u>God økologisk tilstand</u> <u>senest 22. december</u> <u>2021</u> <u>God kemisk tilstand</u> <u>senest 22. december</u> <u>2021</u>
<u>o10524</u>	<u>Kommune(r):</u> <u>Tønder</u> <u>Navn:</u> <u>Sønderå</u>	<u>x1: 500740.71,</u> <u>y1: 6082435.47,</u> <u>x2: 497635.00,</u> <u>y2: 6083641.92</u>	<u>RW3</u>	<u>4</u>	<u>God økologisk tilstand</u> <u>senest 22. december</u> <u>2021</u> <u>God kemisk tilstand</u> <u>senest 22. december</u> <u>2021</u>
<u>o8184 r</u>	<u>Kommune(r):</u> <u>Tønder, Aabenraa</u> <u>Navn:</u> <u>Uden navn</u>	<u>x1: 509884.97,</u> <u>y1: 6106443.75,</u> <u>x2: 506997.20,</u> <u>y2: 6103932.83</u>	<u>RW2</u>	<u>4,2</u>	<u>God økologisk tilstand</u> <u>senest 22. december</u> <u>2021</u> <u>God kemisk tilstand</u> <u>senest 22. december</u> <u>2021</u>
<u>o8133 l</u>	<u>Kommune(r):</u> <u>Aabenraa</u> <u>Navn:</u> <u>Uden navn</u>	<u>x1: 505187.42,</u> <u>y1: 6087050.08,</u> <u>x2: 508180.14,</u> <u>y2: 6091315.82</u>	<u>RW2</u>	<u>7,22</u>	<u>God økologisk tilstand</u> <u>senest 22. december</u> <u>2027</u> <u>God kemisk tilstand</u>

					<u>senest 22. december 2021</u>
<u>o9799</u>	<u>Kommune(r):</u> <u>Aabenraa</u> <u>Navn:</u> <u>Uden navn</u>	<u>x1: 514174.40,</u> <u>y1: 6089551.71,</u> <u>x2: 511726.96,</u> <u>y2: 6090117.07</u>	<u>RW5</u>	<u>2,84</u>	<u>God økologisk tilstand</u> <u>senest 22. december 2027</u> <u>God kemisk tilstand</u> <u>senest 22. december 2021</u>
<u>o8116 j</u>	<u>Kommune(r):</u> <u>Aabenraa</u> <u>Navn:</u> <u>Uden navn</u>	<u>x1: 513283.61,</u> <u>y1: 6083719.46,</u> <u>x2: 511879.38,</u> <u>y2: 6084147.98</u>	<u>RW2</u>	<u>2,16</u>	<u>God økologisk tilstand</u> <u>senest 22. december 2021</u> <u>God kemisk tilstand</u> <u>senest 22. december 2021</u>
<u>rib 1.10.05044</u>	<u>Kommune(r):</u> <u>Tønder</u> <u>Navn:</u> <u>Uden navn</u>	<u>x1: 494132.68,</u> <u>y1: 6106779.98,</u> <u>x2: 491756.70,</u> <u>y2: 6105328.33</u>	<u>RW2</u>	<u>3,13</u>	<u>God økologisk tilstand</u> <u>senest 22. december 2021</u> <u>God kemisk tilstand</u> <u>senest 22. december 2021</u>
<u>o3546</u>	<u>Kommune(r):</u> <u>Tønder</u> <u>Navn:</u> <u>Uden navn</u>	<u>x1: 491595.72,</u> <u>y1: 6108860.35,</u> <u>x2: 490957.73,</u> <u>y2: 6109624.54</u>	<u>RW1</u>	<u>2,5</u>	<u>God økologisk tilstand</u> <u>senest 22. december 2027</u> <u>God kemisk tilstand</u> <u>senest 22. december 2021</u>
<u>o10347</u>	<u>Kommune(r):</u> <u>Aabenraa</u> <u>Navn:</u> <u>Uden navn</u>	<u>x1: 526034.20,</u> <u>y1: 6096317.07,</u> <u>x2: 524675.29,</u> <u>y2: 6095417.23</u>	<u>RW2</u>	<u>3,03</u>	<u>God økologisk tilstand</u> <u>senest 22. december 2021</u> <u>God kemisk tilstand</u> <u>senest 22. december 2021</u>
<u>rib 4.1.03048</u>	<u>Kommune(r):</u> <u>Tønder</u> <u>Navn:</u> <u>Uden navn</u>	<u>x1: 501759.47,</u> <u>y1: 6095077.79,</u> <u>x2: 502486.66,</u> <u>y2: 6096874.83</u>	<u>RW2</u>	<u>2,21</u>	<u>God økologisk tilstand</u> <u>senest 22. december 2027</u> <u>God kemisk tilstand</u> <u>senest 22. december 2021</u>
<u>o8133 b</u>	<u>Kommune(r):</u> <u>Aabenraa</u> <u>Navn:</u> <u>Rebbøl Å</u>	<u>x1: 516071.87,</u> <u>y1: 6094665.75,</u> <u>x2: 510690.81,</u> <u>y2: 6092022.37</u>	<u>RW2</u>	<u>6,34</u>	<u>God økologisk tilstand</u> <u>senest 22. december 2027</u> <u>God kemisk tilstand</u> <u>senest 22. december 2021</u>
<u>o9979 x</u>	<u>Kommune(r):</u> <u>Aabenraa</u>	<u>x1: 524023.23,</u> <u>y1: 6093746.30,</u> <u>x2: 523348.17,</u>	<u>RW1</u>	<u>2,66</u>	<u>God økologisk tilstand</u> <u>senest 22. december 2027</u>

	Navn: Uden navn	y2: 6095016.94, x3: 523348.17, y3: 6095016.94, x4: 523302.26, y4: 6095467.73, x5: 523348.17, y5: 6095016.94, x6: 523006.27, y6: 6095320.75			God kemisk tilstand senest 22. december 2021
rib 4.1.03046	Kommune(r): Tønder Navn: Uden navn	x1: 501173.39, y1: 6094783.24, x2: 499780.29, y2: 6093513.50	RW2	2,02	God økologisk tilstand senest 22. december 2027 God kemisk tilstand senest 22. december 2021
o9792	Kommune(r): Aabenraa Navn: Uden navn	x1: 517864.21, y1: 6086119.19, x2: 517250.88, y2: 6087279.66	RW5	1,7	God økologisk tilstand senest 22. december 2027 God kemisk tilstand senest 22. december 2021
o8168	Kommune(r): Tønder Navn: Uden navn	x1: 492025.97, y1: 6111012.37, x2: 480816.01, y2: 6109185.43	RW2	12,79	God økologisk tilstand senest 22. december 2027 God kemisk tilstand senest 22. december 2027
o3307	Kommune(r): Aabenraa Navn: Uden navn	x1: 507135.34, y1: 6084102.29, x2: 505400.07, y2: 6084471.24	RW1	3,05	God økologisk tilstand senest 22. december 2027 God kemisk tilstand senest 22. december 2021
o8133 k	Kommune(r): Aabenraa Navn: Uden navn	x1: 509276.17, y1: 6087757.01, x2: 505187.42, y2: 6087050.08	RW2	5,39	God økologisk tilstand senest 22. december 2021 God kemisk tilstand senest 22. december 2021
o8184 s	Kommune(r): Tønder Navn: Uden navn	x1: 497258.28, y1: 6098630.69, x2: 496414.98, y2: 6101194.23	RW2	3,24	God økologisk tilstand senest 22. december 2027 God kemisk tilstand senest 22. december 2021
o3540	Kommune(r): Tønder	x1: 506640.85, y1: 6108974.46,	RW1	0,7	God økologisk tilstand senest 22. december 2027

	<u>Navn:</u> <u>Uden navn</u>	<u>x2: 506613.93,</u> <u>y2: 6108301.78</u>			<u>God kemisk tilstand</u> <u>senest 22. december</u> <u>2021</u>
<u>o3535</u>	<u>Kommune(r):</u> <u>Aabenraa</u> <u>Navn:</u> <u>Surbæk øvre del</u>	<u>x1: 517477.53,</u> <u>y1: 6104932.79,</u> <u>x2: 517217.52,</u> <u>y2: 6108058.71</u>	<u>RW1</u>	<u>4,54</u>	<u>God økologisk tilstand</u> <u>senest 22. december</u> <u>2027</u> <u>God kemisk tilstand</u> <u>senest 22. december</u> <u>2021</u>
<u>o8116 x</u>	<u>Kommune(r):</u> <u>Sønderborg,</u> <u>Aabenraa</u> <u>Navn:</u> <u>Gejl Å øvre del</u>	<u>x1: 531740.10,</u> <u>y1: 6086680.77,</u> <u>x2: 523901.20,</u> <u>y2: 6082705.65</u>	<u>RW2</u>	<u>13,4</u>	<u>God økologisk tilstand</u> <u>senest 22. december</u> <u>2027</u> <u>God kemisk tilstand</u> <u>senest 22. december</u> <u>2021</u>
<u>o8133 d</u>	<u>Kommune(r):</u> <u>Aabenraa</u> <u>Navn:</u> <u>Uden navn</u>	<u>x1: 516511.59,</u> <u>y1: 6098061.42,</u> <u>x2: 511162.22,</u> <u>y2: 6095577.00</u>	<u>RW2</u>	<u>6,31</u>	<u>God økologisk tilstand</u> <u>senest 22. december</u> <u>2021</u> <u>God kemisk tilstand</u> <u>senest 22. december</u> <u>2021</u>
<u>o8116 d</u>	<u>Kommune(r):</u> <u>Aabenraa</u> <u>Navn:</u> <u>Uden navn</u>	<u>x1: 525457.37,</u> <u>y1: 6088584.73,</u> <u>x2: 516995.45,</u> <u>y2: 6084481.40</u>	<u>RW2</u>	<u>15,31</u>	<u>God økologisk tilstand</u> <u>senest 22. december</u> <u>2027</u> <u>God kemisk tilstand</u> <u>senest 22. december</u> <u>2027</u>
<u>o8133 i</u>	<u>Kommune(r):</u> <u>Aabenraa</u> <u>Navn:</u> <u>Uge Bæk øvre del</u>	<u>x1: 517560.36,</u> <u>y1: 6089438.64,</u> <u>x2: 524675.29,</u> <u>y2: 6095417.23</u>	<u>RW2</u>	<u>12,14</u>	<u>God økologisk tilstand</u> <u>senest 22. december</u> <u>2027</u> <u>God kemisk tilstand</u> <u>senest 22. december</u> <u>2021</u>
<u>o8977 x</u>	<u>Kommune(r):</u> <u>Tønder, Aabenraa</u> <u>Navn:</u> <u>Uden navn</u>	<u>x1: 505400.07,</u> <u>y1: 6084471.24,</u> <u>x2: 499294.37,</u> <u>y2: 6084261.28</u>	<u>RW3</u>	<u>8,6</u>	<u>God økologisk tilstand</u> <u>senest 22. december</u> <u>2027</u> <u>God kemisk tilstand</u> <u>senest 22. december</u> <u>2021</u>
<u>o8123</u>	<u>Kommune(r):</u> <u>Tønder</u> <u>Navn:</u> <u>Uden navn</u>	<u>x1: 488698.35,</u> <u>y1: 6092768.72,</u> <u>x2: 486238.07,</u> <u>y2: 6090159.06</u>	<u>RW2</u>	<u>4,16</u>	<u>God økologisk tilstand</u> <u>senest 22. december</u> <u>2027</u> <u>God kemisk tilstand</u> <u>senest 22. december</u> <u>2021</u>

<u>o8150 b</u>	<u>Kommune(r):</u> <u>Aabenraa</u> <u>Navn:</u> <u>Uden navn</u>	<u>x1: 526196.06,</u> <u>y1: 6103828.94,</u> <u>x2: 521559.17,</u> <u>y2: 6102698.67</u>	<u>RW2</u>	<u>5,8</u>	<u>God økologisk tilstand</u> <u>senest 22. december</u> <u>2021</u> <u>God kemisk tilstand</u> <u>senest 22. december</u> <u>2021</u>
<u>o8114</u>	<u>Kommune(r):</u> <u>Tønder</u> <u>Navn:</u> <u>Uden navn</u>	<u>x1: 499338.94,</u> <u>y1: 6089448.16,</u> <u>x2: 495553.45,</u> <u>y2: 6089658.08</u>	<u>RW2</u>	<u>4,52</u>	<u>God økologisk tilstand</u> <u>senest 22. december</u> <u>2021</u> <u>God kemisk tilstand</u> <u>senest 22. december</u> <u>2021</u>
<u>o8116 e</u>	<u>Kommune(r):</u> <u>Aabenraa</u> <u>Navn:</u> <u>Uden navn</u>	<u>x1: 516995.45,</u> <u>y1: 6084481.40,</u> <u>x2: 516302.05,</u> <u>y2: 6084111.46</u>	<u>RW2</u>	<u>0,87</u>	<u>God økologisk tilstand</u> <u>senest 22. december</u> <u>2021</u> <u>God kemisk tilstand</u> <u>senest 22. december</u> <u>2021</u>
<u>o3486</u>	<u>Kommune(r):</u> <u>Tønder</u> <u>Navn:</u> <u>Uden navn</u>	<u>x1: 496588.71,</u> <u>y1: 6104884.10,</u> <u>x2: 495462.26,</u> <u>y2: 6105617.50</u>	<u>RW1</u>	<u>1,56</u>	<u>God økologisk tilstand</u> <u>senest 22. december</u> <u>2021</u> <u>God kemisk tilstand</u> <u>senest 22. december</u> <u>2021</u>
<u>b00070</u>	<u>Kommune(r):</u> <u>Tønder</u> <u>Navn:</u> <u>Uden navn</u>	<u>x1: 495553.45,</u> <u>y1: 6089658.08,</u> <u>x2: 490914.58,</u> <u>y2: 6086015.80</u>	<u>RW3</u>	<u>6,64</u>	<u>God økologisk tilstand</u> <u>senest 22. december</u> <u>2027</u> <u>God kemisk tilstand</u> <u>senest 22. december</u> <u>2021</u>
<u>o8152 c</u>	<u>Kommune(r):</u> <u>Aabenraa</u> <u>Navn:</u> <u>Uden navn</u>	<u>x1: 517477.53,</u> <u>y1: 6104932.79,</u> <u>x2: 511466.25,</u> <u>y2: 6103038.29</u>	<u>RW2</u>	<u>6,72</u>	<u>God økologisk tilstand</u> <u>senest 22. december</u> <u>2027</u> <u>God kemisk tilstand</u> <u>senest 22. december</u> <u>2021</u>
<u>o8975</u>	<u>Kommune(r):</u> <u>Tønder, Aabenraa</u> <u>Navn:</u> <u>Uden navn</u>	<u>x1: 505494.05,</u> <u>y1: 6083297.48,</u> <u>x2: 500740.71,</u> <u>y2: 6082435.47</u>	<u>RW3</u>	<u>5,62</u>	<u>God økologisk tilstand</u> <u>senest 22. december</u> <u>2021</u> <u>God kemisk tilstand</u> <u>senest 22. december</u> <u>2021</u>
<u>o8133 h</u>	<u>Kommune(r):</u> <u>Aabenraa</u> <u>Navn:</u> <u>Uden navn</u>	<u>x1: 517560.36,</u> <u>y1: 6089438.64,</u> <u>x2: 509276.17,</u> <u>y2: 6087757.01</u>	<u>RW2</u>	<u>10,65</u>	<u>God økologisk tilstand</u> <u>senest 22. december</u> <u>2027</u> <u>God kemisk tilstand</u>

					<u>senest 22. december 2021</u>
<u>rib 1.10.02651</u>	<u>Kommune(r):</u> <u>Tønder</u> <u>Navn:</u> <u>Uden navn</u>	<u>x1: 491479.92,</u> <u>y1: 6106856.26,</u> <u>x2: 490369.75,</u> <u>y2: 6105680.85</u>	<u>RW1</u>	<u>2,03</u>	<u>God økologisk tilstand</u> <u>senest 22. december 2021</u> <u>God kemisk tilstand</u> <u>senest 22. december 2021</u>
<u>o3607</u>	<u>Kommune(r):</u> <u>Haderslev, Tønder</u> <u>Navn:</u> <u>Uden navn</u>	<u>x1: 508201.44,</u> <u>y1: 6113290.29,</u> <u>x2: 506408.46,</u> <u>y2: 6113128.95</u>	<u>RW1</u>	<u>1,89</u>	<u>God økologisk tilstand</u> <u>senest 22. december 2027</u> <u>God kemisk tilstand</u> <u>senest 22. december 2021</u>
<u>c00463</u>	<u>Kommune(r):</u> <u>Tønder</u> <u>Navn:</u> <u>Uden navn</u>	<u>x1: 496256.90,</u> <u>y1: 6100900.95,</u> <u>x2: 491019.64,</u> <u>y2: 6101207.23,</u> <u>x3: 491019.64,</u> <u>y3: 6101207.23,</u> <u>x4: 490980.26,</u> <u>y4: 6101375.35,</u> <u>x5: 491019.64,</u> <u>y5: 6101207.23,</u> <u>x6: 490980.26,</u> <u>y6: 6101375.35,</u> <u>x7: 490980.26,</u> <u>y7: 6101375.35,</u> <u>x8: 490521.06,</u> <u>y8: 6101734.74</u>	<u>RW2</u>	<u>8,66</u>	<u>God økologisk tilstand</u> <u>senest 22. december 2027</u> <u>God kemisk tilstand</u> <u>senest 22. december 2021</u>
<u>rib 4.1.03047</u>	<u>Kommune(r):</u> <u>Tønder</u> <u>Navn:</u> <u>Uden navn</u>	<u>x1: 501759.47,</u> <u>y1: 6095077.79,</u> <u>x2: 501173.39,</u> <u>y2: 6094783.24</u>	<u>RW2</u>	<u>0,67</u>	<u>God økologisk tilstand</u> <u>senest 22. december 2027</u> <u>God kemisk tilstand</u> <u>senest 22. december 2021</u>
<u>o8137_c</u>	<u>Kommune(r):</u> <u>Aabenraa</u> <u>Navn:</u> <u>Hvirl Å øvre del</u>	<u>x1: 516871.39,</u> <u>y1: 6099941.81,</u> <u>x2: 510090.11,</u> <u>y2: 6098482.22,</u> <u>x3: 516892.70,</u> <u>y3: 6099864.04,</u> <u>x4: 516871.39,</u> <u>y4: 6099941.81,</u> <u>x5: 517371.37,</u> <u>y5: 6100171.25,</u> <u>x6: 516871.39,</u> <u>y6: 6099941.81</u>	<u>RW2</u>	<u>9,12</u>	<u>God økologisk tilstand</u> <u>senest 22. december 2027</u> <u>God kemisk tilstand</u> <u>senest 22. december 2021</u>
<u>o10343</u>	<u>Kommune(r):</u> <u>Aabenraa</u>	<u>x1: 511879.38,</u> <u>y1: 6084147.98,</u> <u>x2: 509776.61,</u>	<u>RW2</u>	<u>4,54</u>	<u>God økologisk tilstand</u> <u>senest 22. december 2021</u>

	Navn: Uden navn	y2: 6084239.39, x3: 509617.97, y3: 6084234.91, x4: 508742.97, y4: 6084272.51			God kemisk tilstand senest 22. december 2021
<u>o10344</u>	Kommune(r): Tønder Navn: Uden navn	x1: 498061.41, y1: 6086254.98, x2: 497031.29, y2: 6086406.61	RW2	1,08	God økologisk tilstand senest 22. december 2021 God kemisk tilstand senest 22. december 2021
<u>o8184 g</u>	Kommune(r): Tønder Navn: Uden navn	x1: 506997.20, y1: 6103932.83, x2: 496570.80, y2: 6102081.55	RW2	13	God økologisk tilstand senest 22. december 2027 God kemisk tilstand senest 22. december 2021
<u>o8184 l x</u>	Kommune(r): Tønder Navn: Uden navn	x1: 511037.51, y1: 6109388.35, x2: 504575.99, y2: 6107677.04	RW2	9,2	God økologisk tilstand senest 22. december 2027 God kemisk tilstand senest 22. december 2021
<u>rib 4.1.03049</u>	Kommune(r): Tønder Navn: Uden navn	x1: 504283.04, y1: 6099133.80, x2: 502486.66, y2: 6096874.83	RW2	3,8	God økologisk tilstand senest 22. december 2021 God kemisk tilstand senest 22. december 2021
<u>o10345</u>	Kommune(r): Tønder, Aabenraa Navn: Uden navn	x1: 501760.05, y1: 6090542.86, x2: 499338.94, y2: 6089448.16	RW2	3,19	God økologisk tilstand senest 22. december 2027 God kemisk tilstand senest 22. december 2021
<u>o8116 b</u>	Kommune(r): Aabenraa Navn: Gejlå nedre del	x1: 523901.20, y1: 6082705.65, x2: 516302.05, y2: 6084111.46	RW2	11,92	God økologisk tilstand senest 22. december 2027 God kemisk tilstand senest 22. december 2021
<u>o8184 h</u>	Kommune(r): Tønder Navn: Uden navn	x1: 502688.03, y1: 6110442.37, x2: 501764.53, y2: 6108495.08	RW2	2,74	God økologisk tilstand senest 22. december 2021 God kemisk tilstand senest 22. december 2021

<u>o8152 x</u>	<u>Kommune(r):</u> <u>Tønder, Aabenraa</u> <u>Navn:</u> <u>Uden navn</u>	<u>x1: 510678.84,</u> <u>y1: 6099589.28,</u> <u>x2: 504283.04,</u> <u>y2: 6099133.80</u>	<u>RW2</u>	<u>7,15</u>	<u>God økologisk tilstand</u> <u>senest 22. december</u> <u>2027</u> <u>God kemisk tilstand</u> <u>senest 22. december</u> <u>2021</u>
<u>o10525</u>	<u>Kommune(r):</u> <u>Aabenraa</u> <u>Navn:</u> <u>Uden navn</u>	<u>x1: 506444.53,</u> <u>y1: 6083765.71,</u> <u>x2: 505494.05,</u> <u>y2: 6083297.48</u>	<u>RW3</u>	<u>1,18</u>	<u>God økologisk tilstand</u> <u>senest 22. december</u> <u>2021</u> <u>God kemisk tilstand</u> <u>senest 22. december</u> <u>2021</u>
<u>o8133 a</u>	<u>Kommune(r):</u> <u>Aabenraa</u> <u>Navn:</u> <u>Søderup Å</u>	<u>x1: 516806.96,</u> <u>y1: 6096669.47,</u> <u>x2: 510690.81,</u> <u>y2: 6092022.37</u>	<u>RW2</u>	<u>8,57</u>	<u>God økologisk tilstand</u> <u>senest 22. december</u> <u>2027</u> <u>God kemisk tilstand</u> <u>senest 22. december</u> <u>2021</u>
<u>o8158</u>	<u>Kommune(r):</u> <u>Tønder</u> <u>Navn:</u> <u>Uden navn</u>	<u>x1: 492994.09,</u> <u>y1: 6104324.89,</u> <u>x2: 485069.84,</u> <u>y2: 6105795.21</u>	<u>RW2</u>	<u>9,29</u>	<u>God økologisk tilstand</u> <u>senest 22. december</u> <u>2027</u> <u>God kemisk tilstand</u> <u>senest 22. december</u> <u>2027</u>
<u>o3308</u>	<u>Kommune(r):</u> <u>Aabenraa</u> <u>Navn:</u> <u>Uden navn</u>	<u>x1: 523370.70,</u> <u>y1: 6084760.05,</u> <u>x2: 519694.21,</u> <u>y2: 6084339.58</u>	<u>RW1</u>	<u>3,88</u>	<u>God økologisk tilstand</u> <u>senest 22. december</u> <u>2021</u> <u>God kemisk tilstand</u> <u>senest 22. december</u> <u>2021</u>
<u>o3310</u>	<u>Kommune(r):</u> <u>Aabenraa</u> <u>Navn:</u> <u>Voldalsgrøften</u>	<u>x1: 513560.29,</u> <u>y1: 6084782.77,</u> <u>x2: 511879.38,</u> <u>y2: 6084147.98</u>	<u>RW1</u>	<u>2,79</u>	<u>God økologisk tilstand</u> <u>senest 22. december</u> <u>2027</u> <u>God kemisk tilstand</u> <u>senest 22. december</u> <u>2021</u>
<u>o8184 b</u>	<u>Kommune(r):</u> <u>Tønder</u> <u>Navn:</u> <u>Uden navn</u>	<u>x1: 501505.50,</u> <u>y1: 6113755.65,</u> <u>x2: 499379.04,</u> <u>y2: 6108131.62</u>	<u>RW2</u>	<u>8,09</u>	<u>God økologisk tilstand</u> <u>senest 22. december</u> <u>2027</u> <u>God kemisk tilstand</u> <u>senest 22. december</u> <u>2021</u>
<u>o3286 x</u>	<u>Kommune(r):</u> <u>Aabenraa</u> <u>Navn:</u> <u>Uden navn</u>	<u>x1: 529511.65,</u> <u>y1: 6081871.08,</u> <u>x2: 529247.06,</u> <u>y2: 6081230.94,</u> <u>x3: 529511.65,</u>	<u>RW1</u>	<u>1,68</u>	<u>God økologisk tilstand</u> <u>senest 22. december</u> <u>2027</u> <u>God kemisk tilstand</u>

		<u>y3: 6081871.08,</u> <u>x4: 529480.17,</u> <u>y4: 6081971.01,</u> <u>x5: 529511.65,</u> <u>y5: 6081871.08,</u> <u>x6: 529618.19,</u> <u>y6: 6081286.64</u>			<u>senest 22. december</u> <u>2021</u>
<u>o10526</u>	<u>Kommune(r):</u> <u>Tønder</u> <u>Navn:</u> <u>Uden navn</u>	<u>x1: 499294.37,</u> <u>y1: 6084261.28,</u> <u>x2: 497588.73,</u> <u>y2: 6083980.52</u>	<u>RW3</u>	<u>2</u>	<u>God økologisk tilstand</u> <u>senest 22. december</u> <u>2021</u> <u>God kemisk tilstand</u> <u>senest 22. december</u> <u>2021</u>
<u>o8133_c</u>	<u>Kommune(r):</u> <u>Aabenraa</u> <u>Navn:</u> <u>Uden navn</u>	<u>x1: 510690.81,</u> <u>y1: 6092022.37,</u> <u>x2: 508180.14,</u> <u>y2: 6091315.82</u>	<u>RW2</u>	<u>3,11</u>	<u>God økologisk tilstand</u> <u>senest 22. december</u> <u>2027</u> <u>God kemisk tilstand</u> <u>senest 22. december</u> <u>2021</u>
<u>rib 1.10.02732</u>	<u>Kommune(r):</u> <u>Tønder</u> <u>Navn:</u> <u>Uden navn</u>	<u>x1: 498660.37,</u> <u>y1: 6110768.61,</u> <u>x2: 497844.89,</u> <u>y2: 6111459.69</u>	<u>RW1</u>	<u>1,24</u>	<u>God økologisk tilstand</u> <u>senest 22. december</u> <u>2027</u> <u>God kemisk tilstand</u> <u>senest 22. december</u> <u>2021</u>
<u>o9812</u>	<u>Kommune(r):</u> <u>Tønder</u> <u>Navn:</u> <u>Uden navn</u>	<u>x1: 483383.57,</u> <u>y1: 6106831.02,</u> <u>x2: 483413.98,</u> <u>y2: 6104436.01</u>	<u>RW5</u>	<u>2,72</u>	<u>God økologisk tilstand</u> <u>senest 22. december</u> <u>2027</u> <u>God kemisk tilstand</u> <u>senest 22. december</u> <u>2021</u>
<u>o8120_x</u>	<u>Kommune(r):</u> <u>Aabenraa</u> <u>Navn:</u> <u>Uden navn</u>	<u>x1: 517497.13,</u> <u>y1: 6091867.96,</u> <u>x2: 514174.40,</u> <u>y2: 6089551.71</u>	<u>RW2</u>	<u>4,7</u>	<u>God økologisk tilstand</u> <u>senest 22. december</u> <u>2021</u> <u>God kemisk tilstand</u> <u>senest 22. december</u> <u>2021</u>
<u>o8152_b</u>	<u>Kommune(r):</u> <u>Aabenraa</u> <u>Navn:</u> <u>Uden navn</u>	<u>x1: 511466.25,</u> <u>y1: 6103038.29,</u> <u>x2: 509096.87,</u> <u>y2: 6101154.96</u>	<u>RW2</u>	<u>3,87</u>	<u>God økologisk tilstand</u> <u>senest 22. december</u> <u>2021</u> <u>God kemisk tilstand</u> <u>senest 22. december</u> <u>2021</u>
<u>o8184_t_x</u>	<u>Kommune(r):</u> <u>Tønder</u> <u>Navn:</u> <u>Uden navn</u>	<u>x1: 497199.29,</u> <u>y1: 6105530.78,</u> <u>x2: 496256.90,</u> <u>y2: 6100900.95</u>	<u>RW2</u>	<u>7,32</u>	<u>God økologisk tilstand</u> <u>senest 22. december</u> <u>2021</u> <u>God kemisk tilstand</u>

					<u>senest 22. december 2021</u>
<u>rib 4.1.03043</u>	<u>Kommune(r):</u> <u>Tønder</u> <u>Navn:</u> <u>Uden navn</u>	<u>x1: 499780.29,</u> <u>y1: 6093513.50,</u> <u>x2: 499207.11,</u> <u>y2: 6093260.25</u>	<u>RW2</u>	<u>0,63</u>	<u>God økologisk tilstand</u> <u>senest 22. december 2027</u> <u>God kemisk tilstand</u> <u>senest 22. december 2021</u>
<u>o3571 y</u>	<u>Kommune(r):</u> <u>Tønder</u> <u>Navn:</u> <u>Uden navn</u>	<u>x1: 504148.42,</u> <u>y1: 6110889.29,</u> <u>x2: 502688.03,</u> <u>y2: 6110442.37</u>	<u>RW1</u>	<u>1,62</u>	<u>God økologisk tilstand</u> <u>senest 22. december 2027</u> <u>God kemisk tilstand</u> <u>senest 22. december 2021</u>
<u>rib 1.10.02670</u>	<u>Kommune(r):</u> <u>Tønder</u> <u>Navn:</u> <u>Uden navn</u>	<u>x1: 492002.91,</u> <u>y1: 6099404.89,</u> <u>x2: 489621.07,</u> <u>y2: 6101309.48</u>	<u>RW2</u>	<u>3,29</u>	<u>God økologisk tilstand</u> <u>senest 22. december 2021</u> <u>God kemisk tilstand</u> <u>senest 22. december 2027</u>
<u>o9977 x</u>	<u>Kommune(r):</u> <u>Aabenraa</u> <u>Navn:</u> <u>Uden navn</u>	<u>x1: 513549.82,</u> <u>y1: 6082902.61,</u> <u>x2: 513283.61,</u> <u>y2: 6083719.46</u>	<u>RW1</u>	<u>1,15</u>	<u>God økologisk tilstand</u> <u>senest 22. december 2021</u> <u>God kemisk tilstand</u> <u>senest 22. december 2021</u>
<u>o3527</u>	<u>Kommune(r):</u> <u>Tønder</u> <u>Navn:</u> <u>Uden navn</u>	<u>x1: 510141.83,</u> <u>y1: 6107723.52,</u> <u>x2: 509884.97,</u> <u>y2: 6106443.75</u>	<u>RW1</u>	<u>1,75</u>	<u>God økologisk tilstand</u> <u>senest 22. december 2027</u> <u>God kemisk tilstand</u> <u>senest 22. december 2021</u>
<u>rib 1.10.02669</u>	<u>Kommune(r):</u> <u>Tønder</u> <u>Navn:</u> <u>Uden navn</u>	<u>x1: 490521.06,</u> <u>y1: 6101734.74,</u> <u>x2: 488371.43,</u> <u>y2: 6102267.46</u>	<u>RW3</u>	<u>3,16</u>	<u>God økologisk tilstand</u> <u>senest 22. december 2021</u> <u>God kemisk tilstand</u> <u>senest 22. december 2021</u>
<u>o8135 a</u>	<u>Kommune(r):</u> <u>Tønder</u> <u>Navn:</u> <u>Uden navn</u>	<u>x1: 492260.82,</u> <u>y1: 6097888.68,</u> <u>x2: 485420.96,</u> <u>y2: 6097478.54</u>	<u>RW5</u>	<u>8,24</u>	<u>God økologisk tilstand</u> <u>senest 22. december 2027</u> <u>God kemisk tilstand</u> <u>senest 22. december 2021</u>
<u>o8184 i</u>	<u>Kommune(r):</u> <u>Tønder</u>	<u>x1: 499379.04,</u> <u>y1: 6108131.62,</u>	<u>RW2</u>	<u>6,74</u>	<u>God økologisk tilstand</u> <u>senest 22. december 2021</u>

	<u>Navn:</u> <u>Uden navn</u>	<u>x2: 497199.29,</u> <u>y2: 6105530.78</u>			<u>God kemisk tilstand</u> <u>senest 22. december</u> <u>2021</u>
<u>o8184 k</u>	<u>Kommune(r):</u> <u>Tønder</u> <u>Navn:</u> <u>Uden navn</u>	<u>x1: 504575.99,</u> <u>y1: 6107677.04,</u> <u>x2: 497199.29,</u> <u>y2: 6105530.78</u>	<u>RW2</u>	<u>8,65</u>	<u>God økologisk tilstand</u> <u>senest 22. december</u> <u>2027</u> <u>God kemisk tilstand</u> <u>senest 22. december</u> <u>2027</u>
<u>o3475</u>	<u>Kommune(r):</u> <u>Tønder</u> <u>Navn:</u> <u>Uden navn</u>	<u>x1: 496269.30,</u> <u>y1: 6104144.21,</u> <u>x2: 495310.71,</u> <u>y2: 6104456.38</u>	<u>RW1</u>	<u>1,05</u>	<u>God økologisk tilstand</u> <u>senest 22. december</u> <u>2021</u> <u>God kemisk tilstand</u> <u>senest 22. december</u> <u>2021</u>
<u>o8184 g</u>	<u>Kommune(r):</u> <u>Tønder</u> <u>Navn:</u> <u>Uden navn</u>	<u>x1: 501764.53,</u> <u>y1: 6108495.08,</u> <u>x2: 499379.04,</u> <u>y2: 6108131.62</u>	<u>RW2</u>	<u>2,71</u>	<u>God økologisk tilstand</u> <u>senest 22. december</u> <u>2027</u> <u>God kemisk tilstand</u> <u>senest 22. december</u> <u>2021</u>
<u>o8184 o</u>	<u>Kommune(r):</u> <u>Tønder</u> <u>Navn:</u> <u>Uden navn</u>	<u>x1: 503060.70,</u> <u>y1: 6105477.64,</u> <u>x2: 496417.35,</u> <u>y2: 6104728.82</u>	<u>RW2</u>	<u>7,35</u>	<u>God økologisk tilstand</u> <u>senest 22. december</u> <u>2027</u> <u>God kemisk tilstand</u> <u>senest 22. december</u> <u>2021</u>
<u>o3543</u>	<u>Kommune(r):</u> <u>Tønder</u> <u>Navn:</u> <u>Uden navn</u>	<u>x1: 504914.58,</u> <u>y1: 6108887.99,</u> <u>x2: 504830.56,</u> <u>y2: 6107722.66,</u> <u>x3: 504914.58,</u> <u>y3: 6108887.99,</u> <u>x4: 504799.21,</u> <u>y4: 6109193.51,</u> <u>x5: 505113.86,</u> <u>y5: 6109288.44,</u> <u>x6: 504914.58,</u> <u>y6: 6108887.99</u>	<u>RW1</u>	<u>2,36</u>	<u>God økologisk tilstand</u> <u>senest 22. december</u> <u>2021</u> <u>God kemisk tilstand</u> <u>senest 22. december</u> <u>2021</u>
<u>o8976</u>	<u>Kommune(r):</u> <u>Aabenraa</u> <u>Navn:</u> <u>Uden navn</u>	<u>x1: 508742.97,</u> <u>y1: 6084272.51,</u> <u>x2: 506444.53,</u> <u>y2: 6083765.71</u>	<u>RW3</u>	<u>3,27</u>	<u>God økologisk tilstand</u> <u>senest 22. december</u> <u>2021</u> <u>God kemisk tilstand</u> <u>senest 22. december</u> <u>2021</u>
<u>o8184 p</u>	<u>Kommune(r):</u> <u>Tønder</u>	<u>x1: 508212.22,</u> <u>y1: 6105586.73,</u>	<u>RW2</u>	<u>6,05</u>	<u>God økologisk tilstand</u> <u>senest 22. december</u> <u>2027</u>

	<u>Navn:</u> <u>Uden navn</u>	<u>x2: 503060.70,</u> <u>y2: 6105477.64</u>			<u>God kemisk tilstand</u> <u>senest 22. december</u> <u>2021</u>
<u>o8137 d</u>	<u>Kommune(r):</u> <u>Tønder, Aabenraa</u> <u>Navn:</u> <u>Uden navn</u>	<u>x1: 510090.11,</u> <u>y1: 6098482.22,</u> <u>x2: 501760.05,</u> <u>y2: 6090542.86</u>	<u>RW2</u>	<u>13,67</u>	<u>God økologisk tilstand</u> <u>senest 22. december</u> <u>2027</u> <u>God kemisk tilstand</u> <u>senest 22. december</u> <u>2021</u>
<u>o9811</u>	<u>Kommune(r):</u> <u>Tønder</u> <u>Navn:</u> <u>Uden navn</u>	<u>x1: 484803.56,</u> <u>y1: 6106035.23,</u> <u>x2: 484575.96,</u> <u>y2: 6102936.38</u>	<u>RW5</u>	<u>3,66</u>	<u>God økologisk tilstand</u> <u>senest 22. december</u> <u>2027</u> <u>God kemisk tilstand</u> <u>senest 22. december</u> <u>2021</u>
<u>o9797</u>	<u>Kommune(r):</u> <u>Aabenraa</u> <u>Navn:</u> <u>Uden navn</u>	<u>x1: 528106.88,</u> <u>y1: 6087891.47,</u> <u>x2: 525457.37,</u> <u>y2: 6088584.73</u>	<u>RW5</u>	<u>4,25</u>	<u>God økologisk tilstand</u> <u>senest 22. december</u> <u>2027</u> <u>God kemisk tilstand</u> <u>senest 22. december</u> <u>2021</u>
<u>o8110 x</u>	<u>Kommune(r):</u> <u>Aabenraa</u> <u>Navn:</u> <u>Uden navn</u>	<u>x1: 520069.92,</u> <u>y1: 6089657.07,</u> <u>x2: 517250.88,</u> <u>y2: 6087279.66</u>	<u>RW2</u>	<u>4,67</u>	<u>God økologisk tilstand</u> <u>senest 22. december</u> <u>2027</u> <u>God kemisk tilstand</u> <u>senest 22. december</u> <u>2021</u>
<u>o3430 x</u>	<u>Kommune(r):</u> <u>Tønder</u> <u>Navn:</u> <u>Uden navn</u>	<u>x1: 501319.84,</u> <u>y1: 6100132.25,</u> <u>x2: 497541.13,</u> <u>y2: 6099732.66</u>	<u>RW2</u>	<u>5,42</u>	<u>God økologisk tilstand</u> <u>senest 22. december</u> <u>2027</u> <u>God kemisk tilstand</u> <u>senest 22. december</u> <u>2021</u>
<u>o8116 g</u>	<u>Kommune(r):</u> <u>Aabenraa</u> <u>Navn:</u> <u>Uden navn</u>	<u>x1: 516302.05,</u> <u>y1: 6084111.46,</u> <u>x2: 513283.61,</u> <u>y2: 6083719.46</u>	<u>RW2</u>	<u>4,52</u>	<u>God økologisk tilstand</u> <u>senest 22. december</u> <u>2021</u> <u>God kemisk tilstand</u> <u>senest 22. december</u> <u>2021</u>
<u>rib 1.10.02643</u>	<u>Kommune(r):</u> <u>Tønder</u> <u>Navn:</u> <u>Uden navn</u>	<u>x1: 486386.19,</u> <u>y1: 6106353.50,</u> <u>x2: 485653.61,</u> <u>y2: 6106879.39</u>	<u>RW2</u>	<u>0,97</u>	<u>God økologisk tilstand</u> <u>senest 22. december</u> <u>2027</u> <u>God kemisk tilstand</u> <u>senest 22. december</u> <u>2021</u>

<u>o8133_g</u>	<u>Kommune(r):</u> <u>Aabenraa</u> <u>Navn:</u> <u>Uden navn</u>	<u>x1: 511726.96,</u> <u>y1: 6090117.07,</u> <u>x2: 509276.17,</u> <u>y2: 6087757.01</u>	<u>RW2</u>	<u>4,24</u>	<u>God økologisk tilstand</u> <u>senest 22. december</u> <u>2027</u> <u>God kemisk tilstand</u> <u>senest 22. december</u> <u>2021</u>
<u>o3622</u>	<u>Kommune(r):</u> <u>Tønder</u> <u>Navn:</u> <u>Uden navn</u>	<u>x1: 505861.70,</u> <u>y1: 6114124.11,</u> <u>x2: 504681.75,</u> <u>y2: 6113903.09</u>	<u>RW1</u>	<u>1,3</u>	<u>God økologisk tilstand</u> <u>senest 22. december</u> <u>2027</u> <u>God kemisk tilstand</u> <u>senest 22. december</u> <u>2021</u>
<u>o3483_x</u>	<u>Kommune(r):</u> <u>Tønder</u> <u>Navn:</u> <u>Uden navn</u>	<u>x1: 494892.87,</u> <u>y1: 6105207.26,</u> <u>x2: 492994.09,</u> <u>y2: 6104324.89</u>	<u>RW1</u>	<u>2,59</u>	<u>God økologisk tilstand</u> <u>senest 22. december</u> <u>2021</u> <u>God kemisk tilstand</u> <u>senest 22. december</u> <u>2021</u>
<u>o8152_g</u>	<u>Kommune(r):</u> <u>Tønder</u> <u>Navn:</u> <u>Uden navn</u>	<u>x1: 506118.82,</u> <u>y1: 6102399.75,</u> <u>x2: 505162.87,</u> <u>y2: 6099815.80</u>	<u>RW2</u>	<u>3,08</u>	<u>God økologisk tilstand</u> <u>senest 22. december</u> <u>2027</u> <u>God kemisk tilstand</u> <u>senest 22. december</u> <u>2021</u>
<u>o3327</u>	<u>Kommune(r):</u> <u>Aabenraa</u> <u>Navn:</u> <u>Uden navn</u>	<u>x1: 527837.63,</u> <u>y1: 6086962.99,</u> <u>x2: 526988.37,</u> <u>y2: 6086968.10</u>	<u>RW1</u>	<u>1,07</u>	<u>God økologisk tilstand</u> <u>senest 22. december</u> <u>2027</u> <u>God kemisk tilstand</u> <u>senest 22. december</u> <u>2021</u>
<u>o8152_e</u>	<u>Kommune(r):</u> <u>Tønder, Aabenraa</u> <u>Navn:</u> <u>Uden navn</u>	<u>x1: 509096.87,</u> <u>y1: 6101154.96,</u> <u>x2: 506419.37,</u> <u>y2: 6100456.82</u>	<u>RW2</u>	<u>3,53</u>	<u>God økologisk tilstand</u> <u>senest 22. december</u> <u>2021</u> <u>God kemisk tilstand</u> <u>senest 22. december</u> <u>2021</u>
<u>o3518_x</u>	<u>Kommune(r):</u> <u>Tønder</u> <u>Navn:</u> <u>Uden navn</u>	<u>x1: 511097.72,</u> <u>y1: 6107142.64,</u> <u>x2: 509884.97,</u> <u>y2: 6106443.75</u>	<u>RW2</u>	<u>1,53</u>	<u>God økologisk tilstand</u> <u>senest 22. december</u> <u>2027</u> <u>God kemisk tilstand</u> <u>senest 22. december</u> <u>2021</u>
<u>o8100</u>	<u>Kommune(r):</u> <u>Aabenraa</u> <u>Navn:</u> <u>Knopslagsgrøften</u>	<u>x1: 512213.11,</u> <u>y1: 6082878.18,</u> <u>x2: 511563.08,</u> <u>y2: 6084088.89</u>	<u>RW2</u>	<u>1,69</u>	<u>God økologisk tilstand</u> <u>senest 22. december</u> <u>2027</u> <u>God kemisk tilstand</u>

					<u>senest 22. december 2021</u>
<u>o8184 a</u>	<u>Kommune(r):</u> <u>Tønder</u> <u>Navn:</u> <u>Uden navn</u>	<u>x1: 508484.61,</u> <u>y1: 6111109.85,</u> <u>x2: 501505.50,</u> <u>y2: 6113755.65</u>	<u>RW2</u>	<u>9,22</u>	<u>God økologisk tilstand</u> <u>senest 22. december 2027</u> <u>God kemisk tilstand</u> <u>senest 22. december 2027</u>
<u>rib 1.10.02650</u>	<u>Kommune(r):</u> <u>Tønder</u> <u>Navn:</u> <u>Uden navn</u>	<u>x1: 489623.85,</u> <u>y1: 6106021.25,</u> <u>x2: 486386.19,</u> <u>y2: 6106353.50</u>	<u>RW2</u>	<u>3,46</u>	<u>God økologisk tilstand</u> <u>senest 22. december 2027</u> <u>God kemisk tilstand</u> <u>senest 22. december 2021</u>
<u>o8152 d</u>	<u>Kommune(r):</u> <u>Aabenraa</u> <u>Navn:</u> <u>Rødå</u>	<u>x1: 521559.17,</u> <u>y1: 6102698.67,</u> <u>x2: 509096.87,</u> <u>y2: 6101154.96</u>	<u>RW2</u>	<u>14,72</u>	<u>God økologisk tilstand</u> <u>senest 22. december 2027</u> <u>God kemisk tilstand</u> <u>senest 22. december 2021</u>
<u>o8133 e</u>	<u>Kommune(r):</u> <u>Aabenraa</u> <u>Navn:</u> <u>Lundbæk</u>	<u>x1: 511162.22,</u> <u>y1: 6095577.00,</u> <u>x2: 508180.14,</u> <u>y2: 6091315.82</u>	<u>RW2</u>	<u>6,38</u>	<u>God økologisk tilstand</u> <u>senest 22. december 2027</u> <u>God kemisk tilstand</u> <u>senest 22. december 2021</u>
<u>o8126</u>	<u>Kommune(r):</u> <u>Tønder</u> <u>Navn:</u> <u>Uden navn</u>	<u>x1: 492262.09,</u> <u>y1: 6090279.64,</u> <u>x2: 490593.39,</u> <u>y2: 6094108.52</u>	<u>RW2</u>	<u>5,09</u>	<u>God økologisk tilstand</u> <u>senest 22. december 2027</u> <u>God kemisk tilstand</u> <u>senest 22. december 2027</u>
<u>o8133 n</u>	<u>Kommune(r):</u> <u>Tønder, Aabenraa</u> <u>Navn:</u> <u>Uden navn</u>	<u>x1: 505187.42,</u> <u>y1: 6087050.08,</u> <u>x2: 498061.41,</u> <u>y2: 6086254.98</u>	<u>RW2</u>	<u>11,05</u>	<u>God økologisk tilstand</u> <u>senest 22. december 2021</u> <u>God kemisk tilstand</u> <u>senest 22. december 2021</u>

Anvendt koordinatsystem: EPSG:25832

2. Miljømål for søer

Miljømål for søer findes i tabel 2.1. I tabellen er angivet de enkelte søers nummer, beliggenhedskommune eller -kommuner (som identificeret ud fra foreliggende oplysninger), eventuelle navn, afgrænsende koordinater, areal og miljømål.

Søernes til enhver tid aktuelle tilstand, herunder i forhold til de enkelte kvalitetselementer, skal beskyttes mod forringelse, jf. § 7, stk. 2, nr. 1, i lov om vandplanlægning. Resultatet af [Styrelsen for Grøn Arealomlægning og Vandmiljøs og, for så vidt angår forekomst af visse forurenende stoffer](#), Miljøstyrelsens seneste klassificering af tilstanden i henhold til bekendtgørelse om overvågning af overfladevandets, grundvandets og beskyttede områders tilstand og om naturovervågning af internationale naturbeskyttelsesområder kan ses på MiljøGIS, hvortil der er adgang fra [Miljøstyrelsens Styrelsen for Grøn Arealomlægning og Vandmiljøs](#) hjemmeside.

En sø opfylder det konkret fastlagte miljømål, når søens aktuelle tilstand kan klassificeres med en tilstandsklasse, jf. bekendtgørelse om overvågning af overfladevandets, grundvandets og beskyttede områders tilstand og om naturovervågning af internationale naturbeskyttelsesområder, der mindst svarer til det fastlagte mål.

Table 2.1. Miljømål for søer.

<u>Nummer</u>	<u>Navn og kommune(r)</u>	<u>Afgrænsede koordinater</u>	<u>Type</u>	<u>Areal (ha)</u>	<u>Miljømål</u>
<u>957</u>	Kommune(r): <u>Aabenraa</u> Navn: <u>Grusgravssø ved Rødekro 5</u>	<u>x1: 520026.61,</u> <u>y1: 6101284.30</u>	<u>LWTYPE10</u>	<u>6,9</u>	<u>God økologisk tilstand senest 22. december 2021</u> <u>God kemisk tilstand senest 22. december 2027</u>
<u>959</u>	Kommune(r): <u>Aabenraa</u> Navn: <u>Hjulsø</u>	<u>x1: 524608.83,</u> <u>y1: 6091712.94</u>	<u>LWTYPE5</u>	<u>2,8</u>	<u>God økologisk tilstand efter 22. december 2027</u> <u>God kemisk tilstand senest 22. december 2027</u>
<u>960</u>	Kommune(r): <u>Aabenraa</u> Navn: <u>Hostrup Sø</u>	<u>x1: 527559.66,</u> <u>y1: 6090800.85</u>	<u>LWTYPE9</u>	<u>193</u>	<u>God økologisk tilstand senest 22. december 2027</u> <u>God kemisk tilstand senest 22. december 2027</u>
<u>962</u>	Kommune(r): <u>Tønder</u> Navn: <u>Klægggrav i Margrethe Kog</u>	<u>x1: 478528.83,</u> <u>y1: 6086902.02</u>	<u>LWTYPE9</u>	<u>13,4</u>	<u>God økologisk tilstand efter 22. december 2027</u> <u>God kemisk tilstand senest 22. december 2027</u>
<u>965</u>	Kommune(r): <u>Aabenraa</u> Navn: <u>Lille Søgård Sø</u>	<u>x1: 529192.59,</u> <u>y1: 6088262.72</u>	<u>LWTYPE13</u>	<u>6,5</u>	<u>God økologisk tilstand efter 22. december 2027</u> <u>God kemisk tilstand</u>

					<u>senest 22. december 2027</u>
<u>967</u>	<u>Kommune(r):</u> <u>Aabenraa</u> <u>Navn:</u> <u>Lunderup Sø</u> <u>(råstofsø NV for</u> <u>Rødekro G21)</u>	<u>x1: 520096.11,</u> <u>y1: 6105019.76</u>	<u>LWTYPE10</u>	<u>5,4</u>	<u>God økologisk tilstand</u> <u>efter 22. december</u> <u>2027</u> <u>God kemisk tilstand</u> <u>senest 22. december</u> <u>2027</u>
<u>968</u>	<u>Kommune(r):</u> <u>Tønder</u> <u>Navn:</u> <u>Nørresø ved</u> <u>Tønder</u>	<u>x1: 490324.44,</u> <u>y1: 6085568.89</u>	<u>LWTYPE9</u>	<u>54,7</u>	<u>God økologisk tilstand</u> <u>senest 22. december</u> <u>2021</u> <u>God kemisk tilstand</u> <u>senest 22. december</u> <u>2027</u>
<u>970</u>	<u>Kommune(r):</u> <u>Aabenraa</u> <u>Navn:</u> <u>Ralsøen (råstofsø</u> <u>SV for Rødekro</u> <u>G30)</u>	<u>x1: 519565.51,</u> <u>y1: 6100922.41</u>	<u>LWTYPE10</u>	<u>5,4</u>	<u>God økologisk tilstand</u> <u>senest 22. december</u> <u>2027</u> <u>God kemisk tilstand</u> <u>senest 22. december</u> <u>2027</u>
<u>971</u>	<u>Kommune(r):</u> <u>Tønder</u> <u>Navn:</u> <u>Rudbøl Sø</u>	<u>x1: 484446.21,</u> <u>y1: 6083211.84</u>	<u>LWTYPE9</u>	<u>54,7</u>	<u>God økologisk tilstand</u> <u>senest 22. december</u> <u>2021</u> <u>God kemisk tilstand</u> <u>senest 22. december</u> <u>2027</u>
<u>972</u>	<u>Kommune(r):</u> <u>Aabenraa</u> <u>Navn:</u> <u>Råstofsø NØ for</u> <u>Rødekro (G36)</u>	<u>x1: 523522.20,</u> <u>y1: 6104518.51</u>	<u>LWTYPE14</u>	<u>8,2</u>	<u>God økologisk tilstand</u> <u>senest 22. december</u> <u>2027</u> <u>God kemisk tilstand</u> <u>senest 22. december</u> <u>2027</u>
<u>973</u>	<u>Kommune(r):</u> <u>Aabenraa</u> <u>Navn:</u> <u>Råstofsø NØ for</u> <u>Rødekro 1</u>	<u>x1: 522459.15,</u> <u>y1: 6103575.76</u>	<u>LWTYPE17</u>	<u>5,4</u>	<u>God økologisk tilstand</u> <u>senest 22. december</u> <u>2027</u> <u>God kemisk tilstand</u> <u>senest 22. december</u> <u>2027</u>
<u>978</u>	<u>Kommune(r):</u> <u>Aabenraa</u> <u>Navn:</u> <u>Råstofsø ved Nørre</u> <u>Hostrup</u>	<u>x1: 517943.42,</u> <u>y1: 6104288.67</u>	<u>LWTYPE10</u>	<u>5,6</u>	<u>God økologisk tilstand</u> <u>senest 22. december</u> <u>2021</u> <u>God kemisk tilstand</u> <u>senest 22. december</u> <u>2027</u>

<u>981</u>	Kommune(r): <u>Aabenraa</u> Navn: <u>Råstofsø ved Uge 2</u>	<u>x1: 517593.88,</u> <u>y1: 6091456.19</u>	<u>LWTYPE10</u>	<u>5,6</u>	<u>God økologisk tilstand</u> <u>efter 22. december</u> <u>2027</u> <u>God kemisk tilstand</u> <u>senest 22. december</u> <u>2027</u>
<u>982</u>	Kommune(r): <u>Aabenraa</u> Navn: <u>Råstofsø ved Uge 3</u>	<u>x1: 518047.52,</u> <u>y1: 6091093.17</u>	<u>LWTYPE10</u>	<u>5,7</u>	<u>God økologisk tilstand</u> <u>senest 22. december</u> <u>2021</u> <u>God kemisk tilstand</u> <u>senest 22. december</u> <u>2027</u>
<u>984</u>	Kommune(r): <u>Aabenraa</u> Navn: <u>Sø 232 ved Kliplev</u> <u>(Seifrieds Sø)</u>	<u>x1: 525393.18,</u> <u>y1: 6090991.84</u>	<u>LWTYPE5</u>	<u>20,2</u>	<u>God økologisk tilstand</u> <u>efter 22. december</u> <u>2027</u> <u>God kemisk tilstand</u> <u>senest 22. december</u> <u>2027</u>
<u>985</u>	Kommune(r): <u>Aabenraa</u> Navn: <u>Store Søgård Sø</u>	<u>x1: 528271.93,</u> <u>y1: 6087543.32</u>	<u>LWTYPE9</u>	<u>61,3</u>	<u>God økologisk tilstand</u> <u>efter 22. december</u> <u>2027</u> <u>God kemisk tilstand</u> <u>senest 22. december</u> <u>2027</u>
<u>987</u>	Kommune(r): <u>Aabenraa</u> Navn: <u>Sø 265 ved Kliplev</u>	<u>x1: 525207.99,</u> <u>y1: 6091605.87</u>	<u>LWTYPE5</u>	<u>8</u>	<u>God økologisk tilstand</u> <u>efter 22. december</u> <u>2027</u> <u>God kemisk tilstand</u> <u>senest 22. december</u> <u>2027</u>
<u>988</u>	Kommune(r): <u>Tønder</u> Navn: <u>Sø i Kongens Mose,</u> <u>Sø 1</u>	<u>x1: 496667.20,</u> <u>y1: 6096027.16</u>	<u>LWTYPE5</u>	<u>7,3</u>	<u>God økologisk tilstand</u> <u>efter 22. december</u> <u>2027</u> <u>God kemisk tilstand</u> <u>senest 22. december</u> <u>2027</u>
<u>992</u>	Kommune(r): <u>Aabenraa</u> Navn: <u>Uge Sø 3</u>	<u>x1: 518464.26,</u> <u>y1: 6091555.76</u>	<u>LWTYPE10</u>	<u>9,8</u>	<u>God økologisk tilstand</u> <u>senest 22. december</u> <u>2021</u> <u>God kemisk tilstand</u> <u>senest 22. december</u> <u>2027</u>
<u>4101</u>	Kommune(r): <u>Aabenraa</u> Navn:	<u>x1: 521694.12,</u> <u>y1: 6091624.19</u>	<u>LWTYPE17</u>	<u>12,4</u>	<u>God økologisk tilstand</u> <u>senest 22. december</u> <u>2027</u> <u>God kemisk tilstand</u>

	<u>Råkær Grusgravsø Vest</u>				<u>senest 22. december 2027</u>
<u>4102</u>	<u>Kommune(r): Aabenraa</u> <u>Navn: Råkær Grusgravsø Øst</u>	<u>x1: 521969.69,</u> <u>y1: 6091968.59</u>	<u>LWTYPE17</u>	<u>5,7</u>	<u>God økologisk tilstand senest 22. december 2027</u> <u>God kemisk tilstand senest 22. december 2027</u>
<u>4103</u>	<u>Kommune(r): Tønder</u> <u>Navn: Bremsbøl Sø</u>	<u>x1: 492562.70,</u> <u>y1: 6084059.03</u>	<u>LWTYPE13</u>	<u>8,9</u>	<u>God økologisk tilstand efter 22. december 2027</u> <u>God kemisk tilstand senest 22. december 2027</u>
<u>4104</u>	<u>Kommune(r): Aabenraa</u> <u>Navn: Porskær Grusgravsø</u>	<u>x1: 519721.71,</u> <u>y1: 6091968.20</u>	<u>LWTYPE17</u>	<u>7,9</u>	<u>God økologisk tilstand senest 22. december 2027</u> <u>God kemisk tilstand senest 22. december 2027</u>
<u>7052</u>	<u>Kommune(r): Aabenraa</u> <u>Navn: Store Jynnevad 2</u>	<u>x1: 509676.32,</u> <u>y1: 6084180.92</u>	<u>LWTYPE9</u>	<u>2,4</u>	<u>God økologisk tilstand senest 22. december 2021</u> <u>God kemisk tilstand senest 22. december 2027</u>
<u>7058</u>	<u>Kommune(r): Aabenraa</u> <u>Navn: H84-Hostrup, Sø 1</u>	<u>x1: 525308.38,</u> <u>y1: 6091844.86</u>	<u>LWTYPE5</u>	<u>1,7</u>	<u>God økologisk tilstand efter 22. december 2027</u> <u>God kemisk tilstand senest 22. december 2027</u>
<u>7059</u>	<u>Kommune(r): Aabenraa</u> <u>Navn: H84-Hostrup, Sø 2</u>	<u>x1: 525503.93,</u> <u>y1: 6091872.50</u>	<u>LWTYPE5</u>	<u>2,2</u>	<u>God økologisk tilstand efter 22. december 2027</u> <u>God kemisk tilstand senest 22. december 2027</u>
<u>7078</u>	<u>Kommune(r): Aabenraa</u> <u>Navn: H84-Hostrup, Sø 17</u>	<u>x1: 526207.79,</u> <u>y1: 6089494.09</u>	<u>LWTYPE5</u>	<u>2,1</u>	<u>God økologisk tilstand efter 22. december 2027</u> <u>God kemisk tilstand senest 22. december 2027</u>

<u>7132</u>	Kommune(r): <u>Aabenraa</u> Navn: <u>H84-Hostrup, Sø 23</u>	<u>x1: 527877.25,</u> <u>y1: 6092213.02</u>	<u>LWTYPE13</u>	<u>2,6</u>	<u>God økologisk tilstand</u> <u>efter 22. december</u> <u>2027</u> <u>God kemisk tilstand</u> <u>senest 22. december</u> <u>2027</u>
<u>7180</u>	Kommune(r): <u>Aabenraa</u> Navn: <u>H84-Felsted</u> <u>Vestermark 6</u>	<u>x1: 529460.19,</u> <u>y1: 6090934.18</u>	<u>LWTYPE5</u>	<u>3,7</u>	<u>God økologisk tilstand</u> <u>efter 22. december</u> <u>2027</u> <u>God kemisk tilstand</u> <u>senest 22. december</u> <u>2027</u>
<u>7181</u>	Kommune(r): <u>Aabenraa</u> Navn: <u>H84-Felsted</u> <u>Vestermark 7</u>	<u>x1: 529588.17,</u> <u>y1: 6091323.15</u>	<u>LWTYPE5</u>	<u>1,2</u>	<u>God økologisk tilstand</u> <u>efter 22. december</u> <u>2027</u> <u>God kemisk tilstand</u> <u>senest 22. december</u> <u>2027</u>

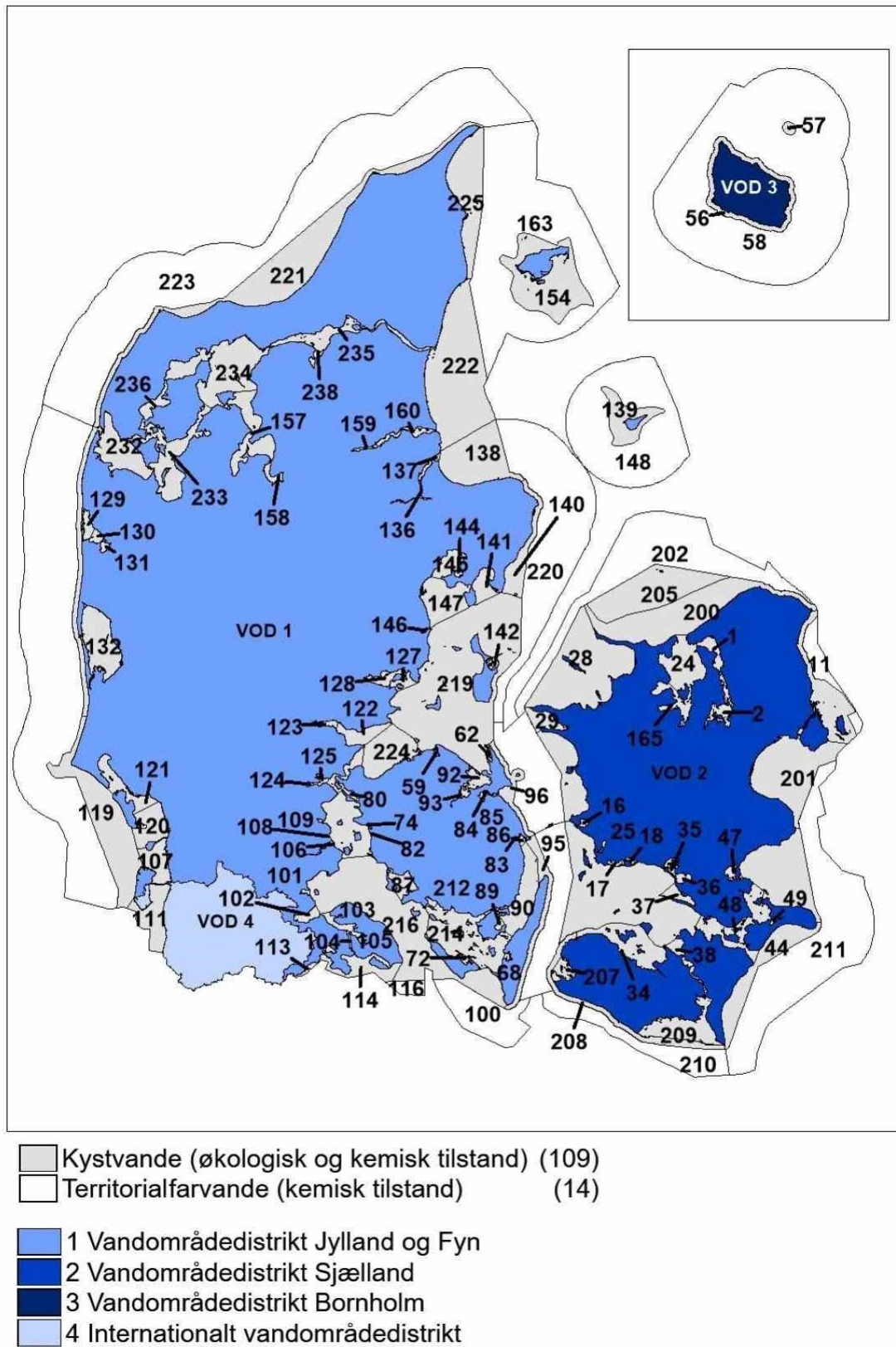
Anvendt koordinatsystem: EPSG:25832

3. Miljømål for kystvande

Afgrænsning af kystvande fremgår af figur 1. Miljømål for kystvande findes i tabel 3.1. I tabellen er angivet de enkelte kystvandes nummer, navn og miljømål.

Kystvandenes til enhver tid aktuelle tilstand, herunder i forhold til de enkelte kvalitetselementer, skal beskyttes mod forringelse, jf. § 7, stk. 2, nr. 1, i lov om vandplanlægning. Resultatet af [Styrelsen for Grøn Arealomlægning og Vandmiljøs og, for så vidt angår forekomst af visse forurenende stoffer](#), Miljøstyrelsens seneste klassificering af tilstanden i henhold til bekendtgørelse om overvågning af overfladevandets, grundvandets og beskyttede områders tilstand og om naturovervågning af internationale naturbeskyttelsesområder kan ses på MiljøGIS, hvortil der er adgang fra [Miljøstyrelsens Styrelsen for Grøn Arealomlægning og Vandmiljøs](#) hjemmeside.

Et kystvand opfylder det konkret fastlagte miljømål, når kystvandets aktuelle tilstand kan klassificeres med en tilstandsklasse, jf. bekendtgørelse om overvågning af overfladevandets, grundvandets og beskyttede områders tilstand og om naturovervågning af internationale naturbeskyttelsesområder, der mindst svarer til det fastlagte mål.



Figur 1. Afgrænsning af kystvande.

Tabel 3.1. Miljømål for kystvande.

Navn	Nummer	Miljømål
Lister Dyb	111	God økologisk tilstand efter 22. december 2027 God kemisk tilstand senest 22. december 2027

4. Miljømål for kunstige eller stærkt modificerede overfladevandområder

Miljømål for vandløb og søer udpeget som kunstige eller stærkt modificerede overfladevandområder efter § 9 i lov om vandplanlægning findes i tabel 4.1. og 4.2.

I tabel 4.1. om vandløb er angivet de enkelte kunstige eller stærkt modificerede overfladevandområders nummer, beliggenhedskommune eller -kommuner (som identificeret ud fra foreliggende oplysninger), eventuelle navn, afgrænsende koordinater, længde og miljømål. I tabellen er endvidere angivet den type af vandløb, som det kunstige eller stærkt modificerede overfladevandområde ligner mest.

I tabel 4.2. om søer er angivet de enkelte kunstige eller stærkt modificerede overfladevandområders nummer, beliggenhedskommune eller -kommuner (som identificeret ud fra foreliggende oplysninger), eventuelle navn, afgrænsende koordinater, type, areal og miljømål. I tabellen er endvidere angivet den type sø, som det kunstige eller stærkt modificerede overfladevandområde ligner mest.

~~I tabel 4.2. om søer er angivet de enkelte kunstige eller stærkt modificerede overfladevandsområders nummer, beliggenhedskommune eller kommuner (som identificeret ud fra foreliggende oplysninger), eventuelle navn, afgrænsede koordinater, type, areal og miljømål. I tabellen er endvidere angivet den type sø, som det kunstige eller stærkt modificerede overfladevandsområde ligner mest.~~

Vandforekomsternes til enhver tid aktuelle tilstand, herunder den aktuelle tilstand for de enkelte kvalitetselementer, skal beskyttes mod forringelse, jf. § 7, stk. 2, nr. 1, i lov om vandplanlægning. Resultatet af [Styrelsen for Grøn Arealomlægning og Vandmiljø](#) og, for så vidt angår forekomst af visse forurenende stoffer, Miljøstyrelsens seneste klassificering af tilstanden i henhold til bekendtgørelse om overvågning af overfladevandets, grundvandets og beskyttede områders tilstand og om naturovervågning af internationale naturbeskyttelsesområder kan ses på MiljøGIS, hvortil der er adgang fra [Miljøstyrelsens Styrelsen for Grøn Arealomlægning og Vandmiljø](#) hjemmeside.

En vandforekomst opfylder det konkret fastlagte miljømål, når vandforekomstens aktuelle tilstand kan klassificeres med en tilstandsklasse, jf. bekendtgørelse om overvågning af overfladevandets, grundvandets og beskyttede områders tilstand og om naturovervågning af internationale naturbeskyttelsesområder, der mindst svarer til det fastlagte mål.

Tabel 4.1. Miljømål for kunstige eller stærkt modificerede overfladevandområder - vandløb.

<u>Nummer</u>	<u>Navn og kommune(r)</u>	<u>Afgrænsede koordinater</u>	<u>Type</u>	<u>Længde (km)</u>	<u>Miljømål</u>
<u>o2982</u>	Kommune(r): Tønder Navn: Uden navn	x1: 492377.83, y1: 6087266.59, x2: 491671.02, y2: 6086444.30	RW2	1,31	Godt økologisk potentiale senest 22. december 2021 God kemisk tilstand senest 22. december 2021
<u>o2976_x</u>	Kommune(r): Tønder Navn: Sønderå	x1: 497635.00, y1: 6083641.92, x2: 488887.52, y2: 6084628.03	RW2	10,22	Godt økologisk potentiale senest 22. december 2021 God kemisk tilstand senest 22. december 2021
<u>o1466_a</u>	Kommune(r): Tønder Navn: Uden navn	x1: 492126.96, y1: 6084660.90, x2: 490084.70, y2: 6084250.11	RW2	2,44	Godt økologisk potentiale senest 22. december 2027 God kemisk tilstand senest 22. december 2021
<u>o8098</u>	Kommune(r): Tønder, Aabenraa Navn: Gammelå / Skelbæk	x1: 513069.58, y1: 6079133.25, x2: 497864.67, y2: 6083458.99	RW2	16,85	Godt økologisk potentiale senest 22. december 2027 God kemisk tilstand senest 22. december 2021
<u>rib 1.10.02654</u>	Kommune(r): Tønder Navn: Uden navn	x1: 494322.79, y1: 6106641.14, x2: 494087.63, y2: 6107279.25	RW1	0,74	Godt økologisk potentiale senest 22. december 2021 God kemisk tilstand senest 22. december 2021
<u>o8133_m</u>	Kommune(r): Tønder, Aabenraa Navn: Uden navn	x1: 503677.15, y1: 6087186.82, x2: 500231.74, y2: 6086400.33	RW2	3,96	Godt økologisk potentiale senest 22. december 2027 God kemisk tilstand senest 22. december 2021
<u>o8116_c</u>	Kommune(r): Aabenraa Navn: Uden navn	x1: 517864.21, y1: 6086119.19, x2: 516995.45, y2: 6084481.40	RW2	2,02	Godt økologisk potentiale senest 22. december 2021 God kemisk tilstand senest 22. december 2021

<u>o8133 f</u>	<u>Kommune(r):</u> <u>Aabenraa</u> <u>Navn:</u> <u>Uden navn</u>	<u>x1: 516328.70,</u> <u>y1: 6093548.32,</u> <u>x2: 511726.96,</u> <u>y2: 6090117.07</u>	<u>RW2</u>	<u>6,44</u>	<u>Godt økologisk</u> <u>potentiale senest 22.</u> <u>december 2027</u> <u>God kemisk tilstand</u> <u>senest 22. december</u> <u>2021</u>
<u>rib 1.10.02673</u>	<u>Kommune(r):</u> <u>Tønder</u> <u>Navn:</u> <u>Uden navn</u>	<u>x1: 491068.45,</u> <u>y1: 6102966.75,</u> <u>x2: 490521.06,</u> <u>y2: 6101734.74</u>	<u>RW1</u>	<u>1,69</u>	<u>Godt økologisk</u> <u>potentiale senest 22.</u> <u>december 2027</u> <u>God kemisk tilstand</u> <u>senest 22. december</u> <u>2021</u>
<u>rib 1.10.02674</u>	<u>Kommune(r):</u> <u>Tønder</u> <u>Navn:</u> <u>Uden navn</u>	<u>x1: 492564.79,</u> <u>y1: 6101627.97,</u> <u>x2: 491068.45,</u> <u>y2: 6102966.75</u>	<u>RW1</u>	<u>2,72</u>	<u>Godt økologisk</u> <u>potentiale senest 22.</u> <u>december 2027</u> <u>God kemisk tilstand</u> <u>senest 22. december</u> <u>2021</u>
<u>o3368</u>	<u>Kommune(r):</u> <u>Aabenraa</u> <u>Navn:</u> <u>Uden navn</u>	<u>x1: 512857.09,</u> <u>y1: 6093731.27,</u> <u>x2: 511104.33,</u> <u>y2: 6092836.93</u>	<u>RW1</u>	<u>2,21</u>	<u>Godt økologisk</u> <u>potentiale senest 22.</u> <u>december 2027</u> <u>God kemisk tilstand</u> <u>senest 22. december</u> <u>2021</u>
<u>o103</u>	<u>Kommune(r):</u> <u>Tønder</u> <u>Navn:</u> <u>Uden navn</u>	<u>x1: 502805.67,</u> <u>y1: 6109495.56,</u> <u>x2: 501764.53,</u> <u>y2: 6108495.08</u>	<u>RW1</u>	<u>2,07</u>	<u>Godt økologisk</u> <u>potentiale senest 22.</u> <u>december 2021</u> <u>God kemisk tilstand</u> <u>senest 22. december</u> <u>2021</u>
<u>o8144</u>	<u>Kommune(r):</u> <u>Tønder</u> <u>Navn:</u> <u>Uden navn</u>	<u>x1: 486831.49,</u> <u>y1: 6103616.46,</u> <u>x2: 487287.61,</u> <u>y2: 6101026.23</u>	<u>RW2</u>	<u>3,49</u>	<u>Godt økologisk</u> <u>potentiale senest 22.</u> <u>december 2027</u> <u>God kemisk tilstand</u> <u>senest 22. december</u> <u>2021</u>
<u>rib 1.10.02652</u>	<u>Kommune(r):</u> <u>Tønder</u> <u>Navn:</u> <u>Uden navn</u>	<u>x1: 492005.10,</u> <u>y1: 6107039.76,</u> <u>x2: 491479.92,</u> <u>y2: 6106856.26</u>	<u>RW1</u>	<u>0,78</u>	<u>Godt økologisk</u> <u>potentiale senest 22.</u> <u>december 2027</u> <u>God kemisk tilstand</u> <u>senest 22. december</u> <u>2021</u>
<u>o8150 a</u>	<u>Kommune(r):</u> <u>Aabenraa</u> <u>Navn:</u> <u>Uden navn</u>	<u>x1: 523279.16,</u> <u>y1: 6104425.30,</u> <u>x2: 522016.17,</u> <u>y2: 6103230.53</u>	<u>RW2</u>	<u>1,91</u>	<u>Godt økologisk</u> <u>potentiale senest 22.</u> <u>december 2027</u> <u>God kemisk tilstand</u>

					<u>senest 22. december 2021</u>
<u>o1469_x</u>	<u>Kommune(r):</u> <u>Tønder</u> <u>Navn:</u> <u>Uden navn</u>	<u>x1: 485420.96,</u> <u>y1: 6097478.54,</u> <u>x2: 481882.56,</u> <u>y2: 6090764.60</u>	<u>RW2</u>	<u>9,63</u>	<u>Godt økologisk</u> <u>potentiale senest 22.</u> <u>december 2021</u> <u>God kemisk tilstand</u> <u>senest 22. december</u> <u>2021</u>
<u>c00525</u>	<u>Kommune(r):</u> <u>Tønder</u> <u>Navn:</u> <u>Tønder</u> <u>Marskens Kanal</u> <u>75</u>	<u>x1: 489485.08,</u> <u>y1: 6085204.92,</u> <u>x2: 483213.53,</u> <u>y2: 6083721.82,</u> <u>x3: 483466.48,</u> <u>y3: 6083715.74,</u> <u>x4: 483213.53,</u> <u>y4: 6083721.82,</u> <u>x5: 483213.53,</u> <u>y5: 6083721.82,</u> <u>x6: 481693.39,</u> <u>y6: 6086559.97</u>	<u>RW2</u>	<u>11</u>	<u>Godt økologisk</u> <u>potentiale senest 22.</u> <u>december 2027</u> <u>God kemisk tilstand</u> <u>senest 22. december</u> <u>2021</u>
<u>o8118_x</u>	<u>Kommune(r):</u> <u>Sønderborg,</u> <u>Aabenraa</u> <u>Navn:</u> <u>Uden navn</u>	<u>x1: 532516.01,</u> <u>y1: 6089557.16,</u> <u>x2: 529170.54,</u> <u>y2: 6088294.86</u>	<u>RW2</u>	<u>6,4</u>	<u>Godt økologisk</u> <u>potentiale senest 22.</u> <u>december 2027</u> <u>God kemisk tilstand</u> <u>senest 22. december</u> <u>2021</u>
<u>o59</u>	<u>Kommune(r):</u> <u>Aabenraa</u> <u>Navn:</u> <u>Bylderup 12</u>	<u>x1: 509525.34,</u> <u>y1: 6088392.41,</u> <u>x2: 508860.92,</u> <u>y2: 6089505.88</u>	<u>RW1</u>	<u>1,39</u>	<u>Godt økologisk</u> <u>potentiale senest 22.</u> <u>december 2027</u> <u>God kemisk tilstand</u> <u>senest 22. december</u> <u>2021</u>
<u>o8136</u>	<u>Kommune(r):</u> <u>Tønder</u> <u>Navn:</u> <u>Uden navn</u>	<u>x1: 478793.74,</u> <u>y1: 6098240.44,</u> <u>x2: 476579.03,</u> <u>y2: 6099978.21</u>	<u>RW2</u>	<u>3,26</u>	<u>Godt økologisk</u> <u>potentiale senest 22.</u> <u>december 2027</u> <u>God kemisk tilstand</u> <u>senest 22. december</u> <u>2021</u>
<u>o2983</u>	<u>Kommune(r):</u> <u>Tønder</u> <u>Navn:</u> <u>Uden navn</u>	<u>x1: 492305.84,</u> <u>y1: 6088205.25,</u> <u>x2: 492262.09,</u> <u>y2: 6090279.64</u>	<u>RW2</u>	<u>2,56</u>	<u>Godt økologisk</u> <u>potentiale senest 22.</u> <u>december 2021</u> <u>God kemisk tilstand</u> <u>senest 22. december</u> <u>2021</u>
<u>o3006</u>	<u>Kommune(r):</u> <u>Tønder</u> <u>Navn:</u> <u>Uden navn</u>	<u>x1: 483582.46,</u> <u>y1: 6112447.64,</u> <u>x2: 480716.26,</u> <u>y2: 6109209.93</u>	<u>RW2</u>	<u>6,37</u>	<u>Godt økologisk</u> <u>potentiale senest 22.</u> <u>december 2027</u> <u>God kemisk tilstand</u>

					<u>senest 22. december 2021</u>
<u>o8097 x</u>	<u>Kommune(r):</u> <u>Aabenraa</u> <u>Navn:</u> <u>Uden navn</u>	<u>x1: 516369.45,</u> <u>y1: 6081624.27,</u> <u>x2: 514179.99,</u> <u>y2: 6084071.27</u>	<u>RW2</u>	<u>3,86</u>	<u>Godt økologisk</u> <u>potentiale senest 22.</u> <u>december 2027</u> <u>God kemisk tilstand</u> <u>senest 22. december</u> <u>2021</u>
<u>o55 x</u>	<u>Kommune(r):</u> <u>Tønder</u> <u>Navn:</u> <u>Tønder</u> <u>Marskens</u> <u>kanaler</u>	<u>x1: 485152.16,</u> <u>y1: 6087540.30,</u> <u>x2: 481897.99,</u> <u>y2: 6086591.90</u>	<u>RW2</u>	<u>3,57</u>	<u>Godt økologisk</u> <u>potentiale senest 22.</u> <u>december 2027</u> <u>God kemisk tilstand</u> <u>senest 22. december</u> <u>2021</u>
<u>o2980 x</u>	<u>Kommune(r):</u> <u>Tønder</u> <u>Navn:</u> <u>Uden navn</u>	<u>x1: 483838.65,</u> <u>y1: 6088855.42,</u> <u>x2: 484814.32,</u> <u>y2: 6084392.27</u>	<u>RW2</u>	<u>7,12</u>	<u>Godt økologisk</u> <u>potentiale senest 22.</u> <u>december 2027</u> <u>God kemisk tilstand</u> <u>senest 22. december</u> <u>2021</u>
<u>o3293</u>	<u>Kommune(r):</u> <u>Aabenraa</u> <u>Navn:</u> <u>Uden navn</u>	<u>x1: 518458.08,</u> <u>y1: 6079685.42,</u> <u>x2: 515283.05,</u> <u>y2: 6081318.66,</u> <u>x3: 515027.60,</u> <u>y3: 6081015.11,</u> <u>x4: 514922.02,</u> <u>y4: 6081351.55,</u> <u>x5: 515283.05,</u> <u>y5: 6081318.66,</u> <u>x6: 514922.02,</u> <u>y6: 6081351.55,</u> <u>x7: 516138.79,</u> <u>y7: 6080441.75,</u> <u>x8: 515283.05,</u> <u>y8: 6081318.66,</u> <u>x9: 514922.02,</u> <u>y9: 6081351.55,</u> <u>x10: 513549.82,</u> <u>y10: 6082902.61</u>	<u>RW1</u>	<u>8,09</u>	<u>Godt økologisk</u> <u>potentiale senest 22.</u> <u>december 2027</u> <u>God kemisk tilstand</u> <u>senest 22. december</u> <u>2021</u>
<u>o8160</u>	<u>Kommune(r):</u> <u>Tønder</u> <u>Navn:</u> <u>Uden navn</u>	<u>x1: 481970.10,</u> <u>y1: 6102813.98,</u> <u>x2: 479032.97,</u> <u>y2: 6106333.82</u>	<u>RW2</u>	<u>5,21</u>	<u>Godt økologisk</u> <u>potentiale senest 22.</u> <u>december 2027</u> <u>God kemisk tilstand</u> <u>senest 22. december</u> <u>2021</u>
<u>o3189 x</u>	<u>Kommune(r):</u> <u>Tønder</u>	<u>x1: 488371.43,</u> <u>y1: 6102267.46,</u> <u>x2: 479958.84,</u> <u>y2: 6109395.02</u>	<u>RW3</u>	<u>11,38</u>	<u>Godt økologisk</u> <u>potentiale senest 22.</u> <u>december 2021</u>

	<u>Navn:</u> <u>Uden navn</u>				<u>God kemisk tilstand</u> <u>senest 22. december</u> <u>2021</u>
<u>o9805</u>	<u>Kommune(r):</u> <u>Tønder</u> <u>Navn:</u> <u>Uden navn</u>	<u>x1: 501341.64,</u> <u>y1: 6097271.51,</u> <u>x2: 497258.28,</u> <u>y2: 6098630.69</u>	<u>RW2</u>	<u>5,22</u>	<u>Godt økologisk</u> <u>potentiale senest 22.</u> <u>december 2027</u> <u>God kemisk tilstand</u> <u>senest 22. december</u> <u>2021</u>
<u>b00071</u>	<u>Kommune(r):</u> <u>Tønder</u> <u>Navn:</u> <u>Vidå</u>	<u>x1: 489701.68,</u> <u>y1: 6085116.81,</u> <u>x2: 484709.01,</u> <u>y2: 6083309.39</u>	<u>RW3</u>	<u>5,67</u>	<u>Godt økologisk</u> <u>potentiale senest 22.</u> <u>december 2021</u> <u>God kemisk tilstand</u> <u>senest 22. december</u> <u>2021</u>
<u>o2988_a</u>	<u>Kommune(r):</u> <u>Tønder</u> <u>Navn:</u> <u>Uden navn</u>	<u>x1: 486238.07,</u> <u>y1: 6090159.06,</u> <u>x2: 481792.76,</u> <u>y2: 6090485.68</u>	<u>RW2</u>	<u>4,82</u>	<u>Godt økologisk</u> <u>potentiale senest 22.</u> <u>december 2027</u> <u>God kemisk tilstand</u> <u>senest 22. december</u> <u>2021</u>
<u>o2975</u>	<u>Kommune(r):</u> <u>Tønder</u> <u>Navn:</u> <u>Uden navn</u>	<u>x1: 496248.05,</u> <u>y1: 6084403.18,</u> <u>x2: 493183.87,</u> <u>y2: 6084440.28</u>	<u>RW2</u>	<u>3,35</u>	<u>Godt økologisk</u> <u>potentiale senest 22.</u> <u>december 2021</u> <u>God kemisk tilstand</u> <u>senest 22. december</u> <u>2021</u>
<u>o2982_x</u>	<u>Kommune(r):</u> <u>Tønder</u> <u>Navn:</u> <u>Uden navn</u>	<u>x1: 497293.45,</u> <u>y1: 6088552.14,</u> <u>x2: 491710.60,</u> <u>y2: 6086429.04</u>	<u>RW2</u>	<u>7,6</u>	<u>Godt økologisk</u> <u>potentiale senest 22.</u> <u>december 2021</u> <u>God kemisk tilstand</u> <u>senest 22. december</u> <u>2021</u>
<u>o1558</u>	<u>Kommune(r):</u> <u>Tønder</u> <u>Navn:</u> <u>Uden navn</u>	<u>x1: 480003.80,</u> <u>y1: 6109383.26,</u> <u>x2: 479032.97,</u> <u>y2: 6106333.82</u>	<u>RW3</u>	<u>3,24</u>	<u>Godt økologisk</u> <u>potentiale senest 22.</u> <u>december 2027</u> <u>God kemisk tilstand</u> <u>senest 22. december</u> <u>2021</u>
<u>o3548_y</u>	<u>Kommune(r):</u> <u>Tønder</u> <u>Navn:</u> <u>Uden navn</u>	<u>x1: 498907.10,</u> <u>y1: 6109083.61,</u> <u>x2: 493827.20,</u> <u>y2: 6108698.82</u>	<u>RW1</u>	<u>5,94</u>	<u>Godt økologisk</u> <u>potentiale senest 22.</u> <u>december 2027</u> <u>God kemisk tilstand</u> <u>senest 22. december</u> <u>2021</u>
<u>c00526</u>	<u>Kommune(r):</u> <u>Tønder</u>	<u>x1: 493183.87,</u> <u>y1: 6084440.28,</u>	<u>RW2</u>	<u>5,06</u>	<u>Godt økologisk</u> <u>potentiale senest 22.</u>

	<u>Navn:</u> Kanal 122	<u>x2: 489485.08,</u> <u>y2: 6085204.92</u>			<u>december 2021</u> <u>God kemisk tilstand</u> <u>senest 22. december</u> <u>2021</u>
<u>o3315</u>	<u>Kommune(r):</u> Tønder, Aabenraa <u>Navn:</u> Uden navn	<u>x1: 500909.01,</u> <u>y1: 6085558.92,</u> <u>x2: 498419.43,</u> <u>y2: 6086016.17</u>	<u>RW1</u>	<u>2,84</u>	<u>Godt økologisk</u> <u>potentiale senest 22.</u> <u>december 2027</u> <u>God kemisk tilstand</u> <u>senest 22. december</u> <u>2021</u>
<u>rib 1.10.02653</u>	<u>Kommune(r):</u> Tønder <u>Navn:</u> Uden navn	<u>x1: 491756.70,</u> <u>y1: 6105328.33,</u> <u>x2: 489623.85,</u> <u>y2: 6106021.25</u>	<u>RW2</u>	<u>2,27</u>	<u>Godt økologisk</u> <u>potentiale senest 22.</u> <u>december 2027</u> <u>God kemisk tilstand</u> <u>senest 22. december</u> <u>2021</u>
<u>b00044</u>	<u>Kommune(r):</u> Tønder <u>Navn:</u> Uden navn	<u>x1: 485630.56,</u> <u>y1: 6096177.81,</u> <u>x2: 485372.21,</u> <u>y2: 6097317.81</u>	<u>RW2</u>	<u>1,48</u>	<u>Godt økologisk</u> <u>potentiale senest 22.</u> <u>december 2027</u> <u>God kemisk tilstand</u> <u>senest 22. december</u> <u>2021</u>
<u>o2977</u>	<u>Kommune(r):</u> Tønder <u>Navn:</u> Uden navn	<u>x1: 495336.49,</u> <u>y1: 6085458.06,</u> <u>x2: 491287.82,</u> <u>y2: 6086112.13</u>	<u>RW2</u>	<u>4,43</u>	<u>Godt økologisk</u> <u>potentiale senest 22.</u> <u>december 2027</u> <u>God kemisk tilstand</u> <u>senest 22. december</u> <u>2021</u>
<u>o75 x</u>	<u>Kommune(r):</u> Tønder <u>Navn:</u> Uden navn	<u>x1: 487011.73,</u> <u>y1: 6096928.09,</u> <u>x2: 485420.96,</u> <u>y2: 6097478.54,</u> <u>x3: 487227.18,</u> <u>y3: 6096194.04,</u> <u>x4: 487011.73,</u> <u>y4: 6096928.09,</u> <u>x5: 488070.17,</u> <u>y5: 6097086.97,</u> <u>x6: 487011.73,</u> <u>y6: 6096928.09</u>	<u>RW2</u>	<u>3,87</u>	<u>Godt økologisk</u> <u>potentiale senest 22.</u> <u>december 2027</u> <u>God kemisk tilstand</u> <u>senest 22. december</u> <u>2021</u>
<u>o3188</u>	<u>Kommune(r):</u> Tønder <u>Navn:</u> Uden navn	<u>x1: 484058.53,</u> <u>y1: 6083543.77,</u> <u>x2: 478081.36,</u> <u>y2: 6090801.12</u>	<u>RW3</u>	<u>11,34</u>	<u>Godt økologisk</u> <u>potentiale senest 22.</u> <u>december 2021</u> <u>God kemisk tilstand</u> <u>senest 22. december</u> <u>2021</u>
<u>o2988 b</u>	<u>Kommune(r):</u> Tønder	<u>x1: 481882.56,</u> <u>y1: 6090764.60,</u>	<u>RW2</u>	<u>1,77</u>	<u>Godt økologisk</u> <u>potentiale senest 22.</u>

	Navn: Uden navn	x2: 480538.76, y2: 6089728.61			<u>december 2021</u> <u>God kemisk tilstand</u> <u>senest 22. december</u> <u>2021</u>
<u>o10356_x</u>	Kommune(r): Tønder Navn: Uden navn	x1: 490310.80, y1: 6108806.83, x2: 484263.96, y2: 6106323.48	RW2	7,77	<u>Godt økologisk</u> <u>potentiale senest 22.</u> <u>december 2021</u> <u>God kemisk tilstand</u> <u>senest 22. december</u> <u>2021</u>
<u>o2978</u>	Kommune(r): Tønder Navn: Kanal 96	x1: 491543.13, y1: 6086525.83, x2: 489469.99, y2: 6085033.66	RW2	3,14	<u>Godt økologisk</u> <u>potentiale senest 22.</u> <u>december 2027</u> <u>God kemisk tilstand</u> <u>senest 22. december</u> <u>2021</u>
<u>o10572</u>	Kommune(r): Tønder Navn: Uden navn	x1: 497635.00, y1: 6083641.92, x2: 497031.29, y2: 6086406.61	RW3	2,85	<u>Godt økologisk</u> <u>potentiale senest 22.</u> <u>december 2021</u> <u>God kemisk tilstand</u> <u>senest 22. december</u> <u>2021</u>

Anvendt koordinatsystem: EPSG:25832

Tabel 4.2. Miljømål for kunstige eller stærkt modificerede overfladeområder – søer

Nummer	Navn og kommune(r)	Afgrænsede koordinater	Type	Areal (ha)	Miljømål
983	Kommune(r): Tønder Navn: Saltvandssøen	x1:477592.81, y1: 6086890.67	LWTYPE11	187,3	<u>Godt økologisk po-</u> <u>tentiale senest 22.</u> <u>december 2027</u> <u>God kemisk tilstand</u> <u>senest 22. december</u> <u>2027</u>

Anvendt koordinatsystem: EPSG:25832

5. Miljømål for grundvandsforekomster

Miljømål for grundvandsforekomster findes i tabel 5.1. I tabellen er angivet de enkelte grundvandsforekomsters EU vandområde ID, type, afgrænsende koordinater (x- og y-koordinater angivet i UTM X EUREF89 32N, z-koordinater angivet i DVR90-koter (m)) og miljømål.

Det fremgår af tredje kolonne i tabel 5.1. om grundvandsforekomsten er udpeget som drikkevandsforekomst.

Grundvandsforekomstens til enhver tid aktuelle tilstand skal beskyttes mod forringelse, jf. § 7, stk. 2, nr. 1, i lov om vandplanlægning. Resultatet af [Styrelsen for Grøn Arealomlægning og Vandmiljø Miljøstyrelsens](#) seneste klassificering af tilstanden i henhold til bekendtgørelse om overvågning af overfladevandets, grundvandets og beskyttede områders tilstand og om naturovervågning af internationale naturbeskyttelsesområder, kan ses på MiljøGIS, hvortil der er adgang fra [Styrelsen for Grøn Arealomlægning og Vandmiljø Miljøstyrelsens](#) hjemmeside.

En grundvandforekomst opfylder det konkret fastlagte miljømål, når grundvandforekomstens aktuelle tilstand kan klassificeres med en tilstandsklasse, jf. bekendtgørelse om overvågning af overfladevandets, grundvandets og beskyttede områders tilstand og om naturovervågning af internationale naturbeskyttelsesområder, der mindst svarer til det fastlagte mål.

Tabel 5.1. Miljømål for grundvandsforekomster

<u>Nummer</u>	<u>Type</u>	<u>Afgrænsede koordinater</u>	<u>Udpeget som drikkevandsforekomst</u>	<u>Miljømål</u>
DK401 dkmj 1051 ps	Dyb grundvandsforekomst	x1: 509100.000, y1: 6100649.99, z1: -160.41	Ja	God kemisk tilstand senest 22. december 2021 God kvantitativ tilstand senest 22. december 2021
DK401 dkmj 2 ks	Regional grundvandsforekomst	x1: 520150.000, y1: 6110949.99, z1: 28.566	Ja	God kemisk tilstand efter 22. december 2027 God kvantitativ tilstand senest 22. december 2021
DK401 dkmj 962 ks	Dyb grundvandsforekomst	x1: 483299.999, y1: 6089749.99, z1: -140.981	Ja	God kemisk tilstand senest 22. december 2021 God kvantitativ tilstand senest 22. december 2021
DK401 dkmj 1068 ks	Regional grundvandsforekomst	x1: 495148.130, y1: 6093499.99, z1: -15.226	Ja	God kemisk tilstand efter 22. december 2027 God kvantitativ tilstand senest 22. december 2021
DK401 dkmj 1061 ps	Dyb grundvandsforekomst	x1: 499099.999, y1: 6098900.00, z1: -115.165	Ja	God kemisk tilstand senest 22. december 2021 God kvantitativ tilstand senest 22. december 2021

<u>DK401 dkmj 965 ks</u>	<u>Dyb grundvandsforekomst</u>	<u>x1: 528049.999,</u> <u>y1: 6095949.99,</u> <u>z1: -59.065</u>	<u>Ja</u>	<u>God kemisk tilstand</u> <u>senest 22. december</u> <u>2021</u> <u>God kvantitativ</u> <u>tilstand senest 22.</u> <u>december 2021</u>
<u>DK401 dkmj 1084 ks</u>	<u>Terrænnær grundvandsforekomst</u>	<u>x1: 533637.599,</u> <u>y1: 6087549.99,</u> <u>z1: 6.337</u>	<u>Ja</u>	<u>God kemisk tilstand</u> <u>senest 22. december</u> <u>2021</u> <u>God kvantitativ</u> <u>tilstand senest 22.</u> <u>december 2021</u>
<u>DK401 dkmj 815 ps</u>	<u>Dyb grundvandsforekomst</u>	<u>x1: 487000.000,</u> <u>y1: 6086000.00,</u> <u>z1: -341.874</u>	<u>Nej</u>	<u>God kemisk tilstand</u> <u>senest 22. december</u> <u>2021</u> <u>God kvantitativ</u> <u>tilstand senest 22.</u> <u>december 2021</u>
<u>DK401 dkmj 677 ks</u>	<u>Dyb grundvandsforekomst</u>	<u>x1: 519450.000,</u> <u>y1: 6073650.00,</u> <u>z1: -22.385</u>	<u>Ja</u>	<u>God kemisk tilstand</u> <u>senest 22. december</u> <u>2021</u> <u>God kvantitativ</u> <u>tilstand senest 22.</u> <u>december 2021</u>
<u>DK401 dkmj 1083 ks</u>	<u>Regional grundvandsforekomst</u>	<u>x1: 523552.349,</u> <u>y1: 6088053.32,</u> <u>z1: -15.362</u>	<u>Ja</u>	<u>God kemisk tilstand</u> <u>senest 22. december</u> <u>2021</u> <u>God kvantitativ</u> <u>tilstand senest 22.</u> <u>december 2021</u>
<u>DK401 dkmj 296 ks</u>	<u>Terrænnær grundvandsforekomst</u>	<u>x1: 532199.999,</u> <u>y1: 6090449.99,</u> <u>z1: 37.194</u>	<u>Ja</u>	<u>God kemisk tilstand</u> <u>senest 22. december</u> <u>2021</u> <u>God kvantitativ</u> <u>tilstand senest 22.</u> <u>december 2021</u>
<u>DK401 dkmj 963 ks</u>	<u>Dyb grundvandsforekomst</u>	<u>x1: 508950.000,</u> <u>y1: 6096550.00,</u> <u>z1: -97.691</u>	<u>Ja</u>	<u>God kemisk tilstand</u> <u>senest 22. december</u> <u>2021</u> <u>God kvantitativ</u> <u>tilstand senest 22.</u> <u>december 2021</u>
<u>DK401 dkmj 676 ks</u>	<u>Dyb grundvandsforekomst</u>	<u>x1: 516699.999,</u> <u>y1: 6077699.99,</u> <u>z1: -30.385</u>	<u>Ja</u>	<u>God kemisk tilstand</u> <u>senest 22. december</u> <u>2021</u> <u>God kvantitativ</u>

				<u>tilstand senest 22. december 2021</u>
<u>DK401 dkmj 814 ps</u>	<u>Dyb grundvandsforekomst</u>	<u>x1: 487550.000,</u> <u>y1: 6086949.99,</u> <u>z1: -325.175</u>	<u>Nej</u>	<u>God kemisk tilstand senest 22. december 2021</u> <u>God kvantitativ tilstand senest 22. december 2021</u>

Anvendt koordinatsystem: EPSG:25832

Bilag 5**Retningslinjer for Miljøstyrelsens vejledende registrering af aktivitetszoner**

Miljøstyrelsen foretager i henhold til lov om vandplanlægning § 14 en vejledende registrering af havne, sejlrender og klappladser som nærmere afgrænsede aktivitetszoner inden for et overfladevandområde, hvor

- 1) den samlede udstrækning af hver enkelt aktivitetszone inden for et overfladevandområde kun udgør en mindre del af overfladevandområdet udstrækning,
- 2) påvirkningen fra aktiviteterne i hver zone vurderes at være ubetydelig for miljømålet for vandområdet og
- 3) aktivitetszonerne hverken særskilt eller samlet set vedvarende udelukker eller hindrer opfyldelse af miljømålet i overfladevandområdet.

Den vejledende registrering af aktivitetszoner kan ses på vandområdeplanernes MiljøGIS, hvortil der er adgang fra Miljøstyrelsens hjemmeside.