



**Modtagne høringsvar ved høring af** bekendtgørelse og vejledning om lokale naturråd, vejledning om Grønt Danmarkskort og vejledning om udviklingsområder



Billund  
kommune

### Bemærkninger til etablering af naturråd

Dato: 4. maj 2017

Billund Kommune finder ideen med naturråd yderst interessant og glæder sig til at gå i dialog med de forskellige interessenter.

Billund Kommune er i udkastet til naturråd sammen med de vest vendte kommuner. Kommunen er med et tværkommunalt samarbejde i trekandsområdet hvor større planer bliver udarbejdet sammen med de øvrige kommuner. Det Grønne Danmarks Kort i kommunen er således også udarbejdet i et samarbejde med de øvrige kommuner i trekantområdet. Billund Kommune beder derfor om at være i naturråd samme med de øvrige kommuner som ligger i trekantområdet.

### Teknik & Miljøforvaltningen

Natur og Miljøafdelingen  
Jorden Rundt 1  
7200 Grindsted

Tlf. 7972 7200  
[www.billund.dk](http://www.billund.dk)

Journainr.: 01.00.00 P00  
Sagsnr.: 17/6906  
Dok.nr.: 1

Sagsbehandler:  
Mads Navntoft Olsen  
Tlf. 79 72 70 99  
[MANO@billund.dk](mailto:MANO@billund.dk)

Med venlig hilsen

A handwritten signature in blue ink that reads "Mads Navntoft Olsen".

Mads Navntoft Olsen  
Biolog

ERHVERVSSTYRELSEN  
Planlægning og Byudvikling  
Langelinie Allé 17  
2100 København Ø

hoeringplan@erst.dk

**Plan og Miljø**

Dato: 05-05-2017  
Sags nr.: 09.00.00-K04-2-17  
Sagsbeh.: Loa Dahl  
Lokaltlf.: +4599454856  
Ny Rådhusplads 1  
9700 Brønderslev  
Telefon 9945 4545  
CVR 29189501  
raadhus@99454545.dk  
sikkerpost@99454545.dk  
www.bronderslev.dk

**Høringssvar fra Brønderslev Kommune vedr. naturråd**

Brønderslev Kommune har følgende kommentarer til udkast til vejledning om lokale naturråd, der er sendt i høring.

Oprettelse af Naturråd er en god ide. De kan være et godt forum for en fri og åben drøftelse af både overordnede problemstillinger og mere konkrete tiltag. Ved sammensætningen af disse naturråd er det derfor vigtigt, at det sikres, at det er de relevante kommuner, der samarbejder. Det skal være de kommuner, som enten har et samarbejde, eller hvor det vil være naturligt med et samarbejde på grund af større sammenhængende arealer med eksisterende natur eller med potentiale for naturgenopretning.

Brønderslev Kommune har et godt samarbejde med Hjørring og Frederikshavn kommuner på naturområdet. Desuden har Brønderslev Kommune siden kommunesammenlægningen haft et tæt samarbejde med Jammerbugt Kommune.

St. Vildmose og Ryå med opland har givet anledning til mange forskelligartede samarbejder mellem Brønderslev og Jammerbugt Kommuner. I St. Vildmose er der iværksat et LIFE projekt. Det er, pga. økonomi begrænset til arealer i Jammerbugt Kommune, men projektet er udarbejdet i et tæt samarbejde med Brønderslev Kommune. Forud for dette samarbejde, blev der gennemført et stort formidlingsprojekt, som skal orientere de besøgende om st. Vildmoses historie og særegne biologi.

Senest har de to kommuner samarbejdet om en hydraulisk model for Ryå. Modellen skal danne udgangspunkt for et samarbejde om administrationen af Ryå. Derfor vil den også danne ryggraden i en tværkommunal og mere helhedsorienteret forvaltning af både Ryå og dens opland.

Med baggrund i ovennævnte mener Brønderslev Kommune, at det vil være mere naturligt, at Jammerbugt Kommune bliver tilknyttet samme Naturråd, som Brønderslev, Hjørring og Frederikshavn Kommuner på grund af vore væsentligste og nærmeste samarbejde.

Såfremt det ønskes, står Brønderslev Kommune gerne til rådighed med yderligere oplysninger og en uddybning af høringssvaret.

Med venlig hilsen

Asger Nielsen

*Chef*  
Plan og Miljø

Asger.Nielsen@99454545.dk

**Fra:** Julia Juhl Weisser (jujuw) <jujuw@fmk.dk>  
**Sendt:** 3. maj 2017 09:05  
**Til:** hoeringplan@erst.dk  
**Emne:** Høringsvar vedr. Grønt Danmarkskort og Naturråd  
**Vedhæftede filer:** HøringssvarFyn.pdf

Se vedhæftede

På vegne af den administrative arbejdsgruppe omkring Grønt Danmarkskort under Byregion Fyn

Venlig hilsen

**Julia Juhl Weisser**  
Byplanlægger, Cand.Scient.Soc



**FAABORG-MIDTFYN  
KOMMUNE**

*Sammen skaber vi det  
bedste sted at bo*

By, Land og Kultur  
Plan  
Mellemgade 15, 5600 Faaborg  
Telefon: 72 53 20 39  
[www.fmk.dk](http://www.fmk.dk)

Erhvervsstyrelsen  
Dahlerups Pakhus  
Langelinie Allé 17  
2100 København Ø

Odense 26. april 2017

[hoeringplan@erst.dk](mailto:hoeringplan@erst.dk)

## Høringssvar om Udkast til vejledning om Grønt Danmarkskort og Udkast til bekendtgørelse og vejledning om naturråd.

På Fyn har alle kommunerne inkl. Langeland og Ærø deltaget i en administrativ arbejdsgruppe omkring udarbejdelse af fælles fynske kriterier og retningslinjer for Grønt Danmarkskort ifbm. kommuneplanrevision 2017. Dette på en måde, som vi klart forventer vil opfylde de statslige ønsker til det tværkommunale samarbejde i forbindelse med Grønt Danmarkskort. Det er denne gruppe af administrative plan- og naturmedarbejdere, der er afsendere på dette høringssvar. Middelfart Kommune deltog i de indledende møder, men indgår ellers i Trekantsområdet plansamarbejde. Der ligger ingen politiske overvejelser til grund for dette høringssvar.

Vi har i fælles gennemgang af det fremsendte høringmateriale, gjort os nogle overvejelser, som vi mener er relevante at medtage i det videre arbejde med vejledninger og bekendtgørelse.

### **Vejledning om Grønt Danmarkskort**

Det fremgår af udkastet, at revision/nyimplementering af Grønt Danmarkskort skal ske på baggrund af planstrategiske beslutninger (planstrategi). Den gældende lov fra 2015, hvor Grønt Danmarkskort blev indført som statslig interesse er vedtaget efter, at nogle kommuner allerede havde vedtaget planstrategier for kommuneplanrevision 2017, hvorfor disse planstrategier ikke indeholder beslutninger om Grønt Danmarkskort.

De gældende statslige interesser i kommuneplanen, som er udsendt december 2015 indeholder ikke Grønt Danmarkskort, da temaet på daværende tidspunkt ikke forventedes at udgøre en del af den moderniserede planlov. Derfor har stort en stor del af de kommuner, der først vedtog planstrategier udsendelse af de statslige interesser for 2017 heller ikke inddraget Grønt Danmarkskort i planstrategien. Ligeledes har de førstomtalte kommuner heller ikke fundet det nødvendigt at vedtage en ny planstrategi indeholdende revisionsbeslutning om Grønt Danmarkskort.

Vi anbefaler, at styrelsen omsender hyrdebrev med retningslinjer for, hvorledes denne problemstilling vil blive håndteret ved denne revision, når styrelsen gennemfører plantjek af de kommende kommuneplanforslag. Påklages kommuneplanerne risikerer de jo at falde på procedurekrav. Der bør i alle tilfælde være ensartet behandling af kommunernes planforslag, ifht. denne problemstilling.

Forudsætningerne for udpegning til Grønt Danmarkskort divergerer i vejledningen. Der er modsatrettede tilkendegivelser om, hvilke områder der konkret skal udpeges til at indgå i Grønt Danmarkskort. Vejledningen kræver på ét sted (s.3), at alle de 4 bundne naturtemaer i kommuneplanen tilsammen udgør Grønt Danmarkskort. Dvs. at der ikke skal foretages en vurdering af, hvilke af disse udpegninger, det giver mening at udpege til Grønt Danmarkskort - og dermed sikre større sammenhængende naturområder af en vis kvalitet. Alle de små isolerede 'prikker' af natur, der er spredt ud over hele landskabet skal således også indgå. Det giver ikke mening. Omvendt kræves det andetsteds i vejledningen (s. 9), at kommunerne foretager en vurdering af, hvad det giver mening at inddrage.

Det fremgår af udkastet, at kommunerne skal sikre, at udpegninger til Grønt Danmarkskort ikke konflikter med andre udpegninger. F.eks. nævnes det, at det ikke er et problem, at arealer både er udpeget til værdifulde landskaber og Grønt Danmarkskort. Omvendt skriver vejledningen, at et areal ikke både kan være udpeget til Grønt Danmarkskort og positiv udpegning til store husdyrbrug. Den udmelding divergerer meget fra de hidtidige udmeldinger ifbm. aftalen om planloven – og også andre steder i vejledningen – om at udpegninger til Grønt Danmarkskort ikke på nogen måde vil afføde hindringer for landbrugserhvervet.

Der er utrolig stor forskel på, hvorledes de forskellige kommuner har udpeget arealer til store husdyrbrug. Nogle kommuner har meget snævre udpegninger, mens andre har udlagt kæmpe store arealer til formålet. I det første eksempel giver det mening at sikre, at udpegningen ikke omfattes af Grønt Danmarkskort, men ved de store fladeudpegninger giver det ikke mening, da væsentlige dele af nogle kommuner, så ikke kan indgå i Grønt Danmarkskort. Derfor må det være en konkret vurdering i den enkelte kommune - baseret på udpegningsgrundlaget for udlæg til store husdyrbrug. Skal eksemplet fremgå af vejledningen bør der stå, at udpegning til store husdyrbrug *kan* være uforeneligt med placering indenfor Grønt Danmarkskort.

### **Udkast til bekendtgørelse og vejledning om naturråd**

Henset til at bekendtgørelse og vejledning endnu ikke er vedtaget og dermed gældende er de foreslåede tidsfrister for valg af sekretariatskommune (1. august 2017) og nedsættelse af naturråd (15. oktober 2017) stort set umuligt for flertallet af kommunerne at honorere. Bekendtgørelsen forventes at træde i kraft 2. juni, hvilket sandsynligvis er efter fristen for færdiggørelse af sagsfremstillinger til politisk behandling inden sommerferien i flertallet af kommunerne.

Mange kommuner har allerede gjort eller er i gang med en stor del af det arbejde, bekendtgørelsen lægger op til skal gøres i samarbejde med naturrådene. En stor andel af disse kommuner forventer tillige at udsende forslag til kommuneplaner inkl. Grønt Danmarkskort inden den 15. oktober. Derfor giver det ikke mening at nedsætte naturråd, der skal arbejde fra den 15. oktober og et halvt år frem.

Mange af disse kommuner har formentlig inddraget deres grønne råd i arbejdet. Man vil derfor oprette naturråd til en opgave, der er lavet i hovedparten af kommunerne. Ligeledes vil rådene skulle arbejde hen over et kommunalvalg. Det vurderes at være

uhensigtsmæssigt, da der formentlig ville blive truffet beslutning om kommunalpolitisk deltagelse i rådet. Her risikeres så, at disse medlemmer skal udskiftes undervejs. Det vil give meget mere mening, at naturrådene oprettes og arbejder med temaet Grønt Danmarkskort ifht. næste kommuneplanrevision. Vi foreslår, at arbejdsprocessen skydes til okt. 2018- april 2019. Ved at vælge denne periode imødekommes en større del af kommunerne formentlig, da både de der udarbejder kommuneplan 'hurtigt' og dem der venter til sidst i valgperioden med at vedtage kommuneplanen, kan deltage og få et meningsfuldt udbytte af arbejdet.

Venlig hilsen

Den administrative arbejdsgruppe omkring Grønt Danmarkskort under Byregion Fyn

Kommune <[epost@frederikssund.dk](mailto:epost@frederikssund.dk)>; InternetPost Kommunen <[IPOST@frederikshavn.dk](mailto:IPOST@frederikshavn.dk)>; Frederiksberg Raadhuset <[raadhuset@frederiksberg.dk](mailto:raadhuset@frederiksberg.dk)>; Fredericia Kommune <[kommunen@fredericia.dk](mailto:kommunen@fredericia.dk)>; Fredensborg Kommune <[fredensborg@fredensborg.dk](mailto:fredensborg@fredensborg.dk)>; Faxe Kommune <[kommunen@faxekommune.dk](mailto:kommunen@faxekommune.dk)>; 'favrskov@favrskov.dk' <[favrskov@favrskov.dk](mailto:favrskov@favrskov.dk)>; Fanoe Kommune <[raadhuset@fanoe.dk](mailto:raadhuset@fanoe.dk)>; Esbjerg Kommune <[raadhuset@esbjergkommune.dk](mailto:raadhuset@esbjergkommune.dk)>; Egedal Kommune <[kommune@egekom.dk](mailto:kommune@egekom.dk)>; Dragør Kommune <[dragoer@dragoer.dk](mailto:dragoer@dragoer.dk)>; Brønderslev Kommune <[raadhus@99454545.dk](mailto:raadhus@99454545.dk)>; Brøndby Kommune <[brondby@brondby.dk](mailto:brondby@brondby.dk)>; Bonholms Kommune <[post@brk.dk](mailto:post@brk.dk)>; 'borger@balk.dk' <[borger@balk.dk](mailto:borger@balk.dk)>; assens <[assens@assens.dk](mailto:assens@assens.dk)>; Allerød Kommune <[kommunen@alleroed.dk](mailto:kommunen@alleroed.dk)>; Albertslund Kommune <[albertslund@albertslund.dk](mailto:albertslund@albertslund.dk)>

Emne: VS: Høring over udkast til bekendtgørelse om lokale naturråd og vejledninger om lokale naturråd, Grønt Danmarkskort og udviklingsområder

Til alle kommuner

Hermed genfremsendes "Høring over udkast til bekendtgørelse om lokale naturråd og vejledninger om lokale naturråd, Grønt Danmarkskort og udviklingsområder", da det har vist sig, at flere kommuner har tekniske problemer med at kunne læse de vedlagte pdf-filer.

Dokumenterne kan endvidere findes på Høringsportalen <https://hoeringsportalen.dk/Hearing/Details/60501>

Med venlig hilsen

ERHVERVSSTYRELSEN  
Planlægning og Byudvikling

Dahlerups Pakhus  
Langelinie Allé 17  
2100 København Ø  
Telefon: +45 35291000  
[www.erhvervsstyrelsen.dk](http://www.erhvervsstyrelsen.dk)<<http://www.erhvervsstyrelsen.dk>>

ERHVERVSMINISTERIET  
PPas på miljøet - udskriv kun denne e-mail hvis det er nødvendigt.

Fra: [hoeringplan@erst.dk](mailto:hoeringplan@erst.dk)<<mailto:hoeringplan@erst.dk>>

Sendt: 7. april 2017 13:26

Emne: Høring over udkast til bekendtgørelse om lokale naturråd og vejledninger om lokale naturråd, Grønt Danmarkskort og udviklingsområder

Hermed sendes følgende udkast i offentlig høring:

- \* Bekendtgørelse om etablering af lokale naturråd med tilhørende kortbilag
- \* vejledning om etablering af lokale naturråd.
- \* vejledning om Grønt Danmarkskort
- \* vejledning om udviklingsområder

Høringsfrist

Erhvervsstyrelsen skal anmode om, at eventuelle bemærkninger sendes til [hoeringplan@erst.dk](mailto:hoeringplan@erst.dk)<<mailto:hoeringplan@erst.dk>> senest den 5. maj 2017.

Spørgsmål til udkast til bekendtgørelse og vejledninger:



**Fra:** Ann-Kathrine Braüner Thomassen <akbt@frederikshavn.dk>  
**Sendt:** 5. maj 2017 11:38  
**Til:** hoeringplan@erst.dk  
**Emne:** SV: Høring over udkast til bekendtgørelse om lokale naturråd og vejledninger om lokale naturråd, Grønt Danmarkskort og udviklingsområder

Frederikshavn Kommune støtter op om høringssvar afgivet fra KL.

Frederikshavn Kommune bemærker at tidsplanen er stram i forhold til samspillet med kommuneplanens øvrige udarbejdelse.

Frederikshavn Kommune har ikke øvrige bemærkninger.

Med venlig hilsen  
Ann-Kathrine B. Thomassen

Naturmedarbejder/forstkandidat  
Center for Teknik og Miljø

Direkte: +45 9845 6363  
[akbt@frederikshavn.dk](mailto:akbt@frederikshavn.dk)

Frederikshavn Kommune  
Rådhus Allé 100  
9900 Frederikshavn

Telefon: 9845 5000  
[www.frederikshavn.dk](http://www.frederikshavn.dk)

[Klik her](#)

-----Oprindelig meddelelse-----

Fra: [hoeringplan@erst.dk](mailto:hoeringplan@erst.dk) [mailto:[hoeringplan@erst.dk](mailto:hoeringplan@erst.dk)]

Sendt: 11. april 2017 12:57

Til: Kolding Kommune <[kommunen@kolding.dk](mailto:kommunen@kolding.dk)>; Kerteminde Kommune <[kommune@kerteminde.dk](mailto:kommune@kerteminde.dk)>; Kalundborg Kommune <[kalundborg@kalundborg.dk](mailto:kalundborg@kalundborg.dk)>; Jammerbugt Kommune <[raadhus@jammerbugt.dk](mailto:raadhus@jammerbugt.dk)>; 'ishojkommune@ishoj.dk' <[ishojkommune@ishoj.dk](mailto:ishojkommune@ishoj.dk)>; Ikast Brande kommune <[post@ikast-brande.dk](mailto:post@ikast-brande.dk)>; Horsholm Kommune <[kommunen@horsholm.dk](mailto:kommunen@horsholm.dk)>; Høje-Taastrup Kommune <[kommune@htk.dk](mailto:kommune@htk.dk)>; Hvidovre Kommune <[hvidovre@hvidovre.dk](mailto:hvidovre@hvidovre.dk)>; Horsens Kommune <[horsens.kommune@horsens.dk](mailto:horsens.kommune@horsens.dk)>; Holstebro Kommune <[kommunen@holstebro.dk](mailto:kommunen@holstebro.dk)>; Holbaek Kommune <[post@holb.dk](mailto:post@holb.dk)>; Hjoerring Kommune <[hjoerring@hjoerring.dk](mailto:hjoerring@hjoerring.dk)>; Hillerød Kommune <[hillerod@hillerod.dk](mailto:hillerod@hillerod.dk)>; Herning Kommune <[kommunen@herning.dk](mailto:kommunen@herning.dk)>; Herlev Kommune <[herlev@herlev.dk](mailto:herlev@herlev.dk)>; Helsingør Kommune <[mail@helsingor.dk](mailto:mail@helsingor.dk)>; 'mail@hedensted.dk' <[mail@hedensted.dk](mailto:mail@hedensted.dk)>; Halsnaes Kommune <[mail@halsnaes.dk](mailto:mail@halsnaes.dk)>; Haderslev Kommune <[post@haderslev.dk](mailto:post@haderslev.dk)>; Guldborgsund Kommune <[kommunen@guldborgsund.dk](mailto:kommunen@guldborgsund.dk)>; Greve Raadhus <[raadhus@greve.dk](mailto:raadhus@greve.dk)>; Glostrup Kommune <[glostrup.kommune@glostrup.dk](mailto:glostrup.kommune@glostrup.dk)>; Gladsaxe Kommune <[kommunen@gladsaxe.dk](mailto:kommunen@gladsaxe.dk)>; Gentofte Kommune <[gentofte@gentofte.dk](mailto:gentofte@gentofte.dk)>; 'fmk@fmk.dk' <[fmk@fmk.dk](mailto:fmk@fmk.dk)>; Furesø Kommune <[furesoe@furesoe.dk](mailto:furesoe@furesoe.dk)>; Frederiksund

\* vejledning om udviklingsområder kan stiles til Erhvervsstyrelsen: Jane Kragh Andersen, [JanKra@erst.dk](mailto:JanKra@erst.dk)<<mailto:JanKra@erst.dk>>, tlf. 35 29 11 58, eller Mette Kragh, [MetKra@erst.dk](mailto:MetKra@erst.dk)<<mailto:MetKra@erst.dk>>, tlf. 35 29 11 08,

\* bekendtgørelse og vejledning om lokale naturråd kan stiles til Erhvervsstyrelsen: Karin Jensen, [karjes@erst.dk](mailto:karjes@erst.dk)<<mailto:karjes@erst.dk>>, tlf. 35 29 11 60,

\* vejledning om Grønt Danmarkskort kan stiles til Miljøstyrelsen: Brigitta Pürschel Christensen, [bpc@mst.dk](mailto:bpc@mst.dk)<<mailto:bpc@mst.dk>>, tlf. 93 58 79 46, eller Tine Nielsen Skaftø, [tns@mst.dk](mailto:tns@mst.dk)<<mailto:tns@mst.dk>>, tlf. 72 54 48 48.

Med venlig hilsen

ERHVERVSSTYRELSEN  
Planlægning og Byudvikling

Dahlerups Pakhus  
Langelinie Allé 17  
2100 København Ø  
Telefon: +45 35291000  
[www.erhvervsstyrelsen.dk](http://www.erhvervsstyrelsen.dk)<<http://www.erhvervsstyrelsen.dk>>

ERHVERVSMINISTERIET  
PPas på miljøet - udskriv kun denne e-mail hvis det er nødvendigt.

# GLADSAXE KOMMUNE

## Byplan og Landskab

5. maj 2017

Tine Sand Gybeck

Erhvervsstyrelsen

hoeringplan@erst.dk

## Høring over udkast til bekendtgørelser og vejledninger

Gladsaxe Kommune har den 7. april 2017 modtaget høringsmateriale angående:

- Vejledning om Grønt Danmarkskort,
- Vejledning om udviklingsområder,
- Bekendtgørelse om etablering af lokale naturråd samt
- Vejledning om etablering af lokale naturråd

### Proces og tidsplan

Høringsfristen er fastsat til den 5. maj 2017. Gladsaxe Kommune vil gøre opmærksom på, at høringsfristen er utilfredsstillende kort, idet der også falder en påske inden for de 4 ugers høringsfrist. Det har derfor ikke været muligt at gennemføre en politisk orientering eller drøftelse af det udsendte materiale.

Grundet den korte høringsfrist har forvaltningen ikke haft mulighed for at undersøge og komme med bemærkninger til det geografiske område, der er fastlagt i udkast til bekendtgørelsen om lokale naturråd, og det bør overvejes, om det er de rigtige 8 kommuner, der er sat sammen eller om naturrådene bør være mindre set i forhold til naturindholdet og arealstrukturen i kommunerne.

Gladsaxe Kommune forholder sig ikke til Vejledning om udviklingsområder, idet denne kun er relevant for kommuner med kystzone.

### Forvaltningens bemærkninger til vejledning om Grønt Danmarkskort

Forvaltningen mener, at Vejledning om grønt Danmarkskort bør tage højde for de areanvendelsesmæssige forskelle i land- og bykommuner.

Gladsaxe Kommune har vanskeligt ved at relatere sig til vejledningen, der i hovedtræk tager udgangspunkt i kommuner med en væsentlig anden fordeling af by- og landzonearealer end den arealanvendelsesstruktur, der tegner sig for forstadskommuner i det indre hovedstadsområde. Landkommuner, hvor der er potentiale for at udlægge nuværende omdriftsarealer som potentiel natur, adskiller sig væsentligt fra fuldt udbyggede bykommuner, hvor arealanvendelsen groft set er fordelt på byområder og grønne områder.

For Gladsaxe Kommune, som helt overvejende er byzone, har den bymæssige natur en høj prioritet, hvilket også er i tråd med det arbejde, der er foregået i LOOP CITY, hvor der i fællesskab er udviklet metoder til at udpege grønne bykiler (jævnfør krav om udpegning af grønne bykiler i Fingerplan 2013), som skal supplere de regionale friluftsområder med et mere finmasket grønt

net, der både sikrer spredningsmuligheder for naturen, adgang til rekreation og arealer til klimatilpasning.

Der bør skeles til dette tværgående arbejde, som både Erhvervsstyrelsen, Region Hovedstaden og LOOP CITY kommunerne har deltaget i, idet processen for udpegning af bykiler tydeligt har vist, at potentialet for grønne bykiler ligger i parker, idrætsanlæg, grønne vejanlæg og lignende, som i deres anvendelse og udtryk adskiller sig væsentligt fra den natur, der er beskyttet via Fingerplanens grønne kileudpegninger, naturbeskyttelsesområder og fredninger.

Når vi som bykommune arbejder for at løfte naturkvaliteten, er det ikke en realistisk option at udlægge arealer til ny natur. Fokus er på at skabe mere naturkvalitet i de eksisterende udpegede naturbeskyttelsesområder samt at højne kvaliteten af bynaturen i de lokale grønne områder, langs infrastrukturer og på relevante kommunale ejendomme. Vejledningen kan i den henseende opleves som en barriere for at prioritere udvikling af bynaturen.

## **Forvaltningens bemærkninger til bekendtgørelse om lokale naturråd samt vejledning om lokale naturråd**

### *Proces og tidsplan*

Bekendtgørelse om lokale naturråd fastsætter følgende deadlines for processen.

- 1. august 2017: Kommunalbestyrelserne oplyser Erhvervsstyrelsen om, hvilken kommune, der varetager sekretariatsbetjeningen
- 15. oktober 2017: Kommunalbestyrelsen, der varetager sekretariatsbetjeningen opretter det lokale naturråd
- 15. april 2018: Kommunalbestyrelsen som varetager sekretariatsbetjeningen sikrer at det lokale naturråd afslutter sit arbejde.

Med udgangspunkt i erfaringerne fra LOOP CITY samarbejdet om GRØN/BLÅ Strategi vurderes denne tidsplan ikke at være realistisk, såfremt arbejdet skal være velkoordineret og af en rimelig faglig kvalitet. Ligeledes vil der ikke kunne gennemføres den fornødne tværkommunale og politiske proces inden d. 1. august 2017.

### *Sammensætning af naturråd*

Vejledningen definerer, at der skal være en ligelig repræsentation af organisationer og foreninger, der varetager henholdsvis natur- miljø- og friluftinteresser samt erhvervsinteresser.

For en bykommune som Gladsaxe Kommune er det meget vanskeligt at se, hvilke af vores erhverv, der vil have interesse i at investere ressourcer i et lokalt naturråd. Det må formodes overvejende at være landbrugserhverv, der har denne interesse, og i kommuner uden landbrug giver kravet om ligelig repræsentation derfor ikke mening. Hvis dette fastholdes, ønskes eksempler på, hvilke typer erhvervsorganisationer, Erhvervsstyrelsen forestiller sig, skal indgå i naturråd i bykommuner.

### *Naturrådets arbejde*

I Gladsaxe Kommune er alle naturbeskyttelsesinteresser i kommuneplanudpegningen sammenfaldende med Fingerplanens grønne kiler samt med arealfredninger efter naturbeskyttelsesloven.

Med udgangspunkt i de enkelte fredningskendelser er der udarbejdet plejeplaner for alle naturområder i Gladsaxe Kommune i samarbejde med de relevante nabokommuner og interessenter. Plejeplanerne revideres løbende. Arealer uden for disse fredede områder er fuldt udbygget by.

Når en kommune som Gladsaxe skal invitere landsdækkende organisationer eller lokale organisationer til deltagelse i naturråd, vil det således være vanskeligt at forklare, hvad det reelt er, at de som deltagere i et naturråd vil få indflydelse på. Såfremt den nuværende vejledning fastholdes, ønsker Gladsaxe Kommune dialog med Erhvervsstyrelsen om, hvad man forestiller sig at naturrådsrepræsentanter fra Gladsaxe reelt har indflydelse på.

### **Forhold til Fingerplan 2013**

Gladsaxe Kommune er overordnet reguleret af Fingerplan 2013 med hensyn til fordelingen af land og by og har derudover naturbeskyttelsesområder og fredninger, der er sammenfaldende med landområdet. Bekendtgørelsen om nedsættelse af naturråd vurderes af forvaltningen i Gladsaxe Kommune at blive en overregulering.

Generelt undrer Gladsaxe Kommune sig over, at der ikke er taget højde for de fælleskommunale interesser, der ligger qua Fingerplanens grønne kiler, og Fingerplan 2013's krav om udpegning af grønne bykiler i Ringbykommunerne, hvad angår sammensætning af naturråd.



Erhvervsstyrelsen  
Dahlerups Pakhus  
Langelinie Allé 17  
2100 København Ø  
e-mail: hoeringplan@erst.dk

Sag: 2017/12507 007  
Id: 01.02P00

05. maj 2017

**Afdelingsnavn**  
By og Bolig  
**Postadresse**  
Postboks 10, 3200 Helsingø

**Personlig henvendelse**  
Rådhusvej 3  
3200 Helsingø  
tlf: 7249 6000  
e-mail: BEE@Gribskov.dk

**Åbnings- og telefonid**  
Man-ons 10-14  
Torsdag 10-17  
Fredag 10-13

## Høringsvar til udkast til vejledning om udviklingsområder

Erhvervsstyrelsen har den 7. april sendt udkast til vejledning om udviklingsområder i høring til den 5. maj 2017.

Erhvervsstyrelsen har endvidere den 10. februar 2017 sendt et brev til kommunerne, hvor det blandt andet fremgår, at der er frist for at indsende ønsker til udviklingsområder til første runde senest den 15. oktober 2017.

Gribskov Kommune opfordrer Erhvervsstyrelsen til at flytte fristen for at melde ønsker ind til første runde af udviklingsområder til 2018, så kommunerne har mulighed for at gennemføre en ordentlig proces som skitseret i udkastet til vejledning.

Gribskov Kommune ønsker desuden at gøre opmærksom på, at Erhvervsstyrelsen i april 2017 lige før Påskeugen har sendt en lang række vejledninger og udkast til bekendtgørelser i høring med en meget kort høringsfrist, som gør det meget vanskeligt for kommunerne at gennemføre en proces med politiske behandling af høringerne.

Venlig hilsen

Susanne H. Rasmussen  
Centerchef



Erhvervsstyrelsen

By, Erhverv og Kultur  
Rådhuset, Torvet  
7400 Herning  
Tlf.: 9628 2828  
Lokal 9628 8511

bekmb@herning.dk  
www.herning.dk

Sagsnummer:  
01.00.00-A00-1-17

Kontaktperson:  
Mette Berggreen

Dato: 05-05-2017

### **Høringssvar til udkast til bekendtgørelse og vejledning om lokale naturråd samt vejledning om Grønt Danmarkskort**

Herning Kommune anser ikke oprettelsen af lokale naturråd med den foreslåede geografiske afgrænsning fyldestgørende for det arbejde, der skal laves i forbindelse med Grønt Danmarkskort, idet ikke alle kommunens naboområder er omfattet af det lokale naturråd. Eksempelvis er Hernings nabokommuner Holstebro og Billund ikke med i vores lokale naturråd. Hvordan skal samarbejdet her foregå? Viborg og Ringkjøbing Skjern kommuner støder ikke op til hinanden, hvad er de fælles interesser for disse kommuner i naturrådet?

Det ville være mere hensigtsmæssigt, at den enkelte kommune og dens nabokommuner indgik i et formaliseret samarbejde og med de høringsmuligheder der allerede eksisterer i henhold til planloven.

Med hensyn til kravet om sekretariatsbetjening bør der være en statslig økonomisk kompensation til den kommune, der får opgaven.

Tidsfristen til at etablere et lokalt naturråd inden den 15/10 anses for alt for kort. Bekendtgørelsen træder i kraft den 2. juni. Kommunerne skal herefter vælge sekretariatsbetjening, der skal annonceres, der skal være minimum 4 uger til at indstille medlemmer, der skal være samråd mellem kommunerne om medlemmer og juli måned er ferieperiode.

Det lokale naturråd skal have afsluttet deres arbejde 15. april 2018, hvilket også må anses for at være en kort tidsfrist i betragtning af kommunernes forskellige kortlægning af naturinteresser og det tidsmæssige perspektiv i inddragelse af naturrådet i arbejdet.

Med hensyn til sammensætning af det lokale naturråd er det svært at se, hvori det lokale består, da de lokale foreninger i vores område oftest er lokale afdelinger af landsdækkende organisationer, hvilket efter høringsudkastet ikke er tilstrækkeligt. Vil naturrådet så ikke hovedsageligt bestå af landsdækkende ikke-lokale medlemmer?

Der er i Herning Kommune nedsat et Grønt Råd. Dette er også tilfældet i andre kommuner. Måske kunne gøre denne ordning gøres obligatorisk for kommunerne, så det bliver nogle fungerende råd, som rådgiver kommunerne om arbejdet om Grønt Danmarkskort. Grønt Råds medlemmer i Herning Kommune har tidligere drøftet et eventuelt Naturråd. Her var ønsket at Grønt Råd bruges, så ikke de samme foreninger/personer, skal bidrage til endnu et råd.

Herning Kommune har også gode erfaringer for samarbejde og koordinering af Natura2000-handleplaner m.m., som også typisk dækker ind over flere kommuner. For Hernings vedkommende er 5 ud af vores 7 Natura2000-planer, fælles planer.

Med venlig hilsen



Jørgen Krogh

Direktør i By, Erhverv og Kultur





**JAMMERBUGT  
KOMMUNE**

**Vækst og Udvikling**  
Vand og Natur  
Toftevej 43, 9440 Aabybro  
Tlf.: 7257 7777 Fax: 7257 8888  
raadhus@jammerbugt.dk  
www.jammerbugt.dk

Henrik Damsgaard  
Direkte 7257 7345  
hed@jammerbugt.dk

04-05-2017  
Sagsnr.: 01.05.12-A08-1-17

**ERHVERVSSTYRELSEN**  
Planlægning og Byudvikling  
Langelinie Allé 17  
2100 København Ø

hoeringplan@erst.dk

## **Naturråd. Høringsvar fra Jammerbugt Kommune.**

Udkast til vejledning om lokale naturråd er sendt i høring.  
Jammerbugt Kommune har følgende kommentarer til det udsendte udkast.

Oprettelse af Naturråd er en god ide. De kan være et godt forum for en fri og åben drøftelse af både overordnede problemstillinger og mere konkrete tiltag.

Ved sammensætningen af disse naturråd er det derfor vigtigt, at det sikres, at det er de relevante kommuner, der samarbejder.

Det skal være de kommuner, som enten har et samarbejde, eller hvor det vil være naturligt med et samarbejde på grund af større sammenhængende arealer med eksisterende natur eller med potentiale for naturgenopretning.

Jammerbugt Kommune har siden kommunesammenlægningen haft et tæt samarbejde med Brønderslev og Hjørring Kommuner.

St. Vildmose og Ryå med opland har givet anledning til mange forskelligartede samarbejder mellem Brønderslev og Jammerbugt Kommuner.

I St. Vildmose er der iværksat et LIFE projekt. Det er, pga. økonomi begrænset til arealer i Jammerbugt Kommune, men projektet er udarbejdet i et tæt samarbejde med Brønderslev Kommune.

Forud for dette samarbejde, blev der gennemført et stort formidlingsprojekt, som skal orientere de besøgende om st. Vildmoses historie og særegne biologi.

Senest har de to kommuner samarbejdet om en hydraulisk model for Ryå. Modellen skal danne udgangspunkt for et samarbejde om administrationen af Ryå. Derfor vil den også danne rygraden i en tværkommunal og mere helhedsorienteret forvaltning af både Ryå og dens opland.

I forhold til Hjørring Kommune har der været et tæt samarbejde i forhold til at tænke naturbeskyttelse og pleje ind i en mere helhedsorienteret sagsbehandlingen og i forhold til at udvikle nye måder at samarbejde med lodsejere.



Fuglebeskyttelsesområdet Østlige vejler danner en stor del af grænsen mellem Thisted og Jammerbugt Kommuner. Området ejes og administreres af Åge V. Jensens Fond og der har derfor ikke været behov for samme tætte samarbejde med Thisted Kommune.

Med baggrund i ovennævnte mener Jammerbugt Kommune, at det vil være mere naturligt, at Jammerbugt Kommune bliver tilknyttet samme Naturråd, som vore væsentligste og nærmeste samarbejdspartnere.

Såfremt det ønskes, står Vækst og Udvikling i Jammerbugt Kommune gerne til rådighed med yderligere oplysninger og en uddybning af høringsvaret.

Venlig hilsen  
Henrik Damsgaard

**Fra:** [hoeringplan@erst.dk](mailto:hoeringplan@erst.dk)  
**Sendt:** 5. maj 2017 15:52  
**Til:** [hoeringplan@erst.dk](mailto:hoeringplan@erst.dk)  
**Emne:** Høringssvar - udkast til bekendtgørelse og vejledninger Naturråd, Grønt Danmarkskort mv.  
**Vedhæftede filer:** Svarebrev for forvaltningen i Lyngby-Taarbæk Kommune Naturråd, Grønt Danmarkskort mv.pdf

Til Erhvervsstyrelsen  
Planlægning og Byudvikling.

Hermed et svar fra forvaltningen i Lyngby-Taarbæk Kommune.

Der lader til at være problemer med pdf-filen, så derfor er teksten også kopieret ind i denne mail:

### **Høringssvar - udkast til bekendtgørelse og vejledninger – Grønt Danmarkskort mm.**

Lyngby-Taarbæk Kommune har 7. april 2017 modtaget følgende 4 udkast i offentlig høring:  
Vejledning om Grønt Danmarkskort, Vejledning om udviklingsområder, Bekendtgørelse om etablering af lokale naturråd – herunder kort med afgrænsning af deltagende kommuner i de forskellige lokale naturråd i Danmark og  
Vejledning om etablering af lokale naturråd.

Ifølge den gældende planlov kan Erhvervs- og vækstministeren fastsætte regler om etablering af lokale naturråd til at bistå kommunerne med udpegning af områder, der skal indgå i Grønt Danmarkskort – herunder regler om antal af lokale naturråd og deres sammensætning og opgaver.

#### Proces og udførelse af bekendtgørelsens indhold

I bekendtgørelsen fremgår en proces for ikrafttræden og udførelse af bekendtgørelsens indhold - herunder udpegning af de kommuner, der skal samarbejde om et lokalt naturråd omkring Lyngby-Taarbæk Kommune:

- Høringsfrist på bekendtgørelse og vejledninger (udsendt 7. april) er den 5. maj 2017.
- Bekendtgørelse og vejledninger forventes at træde i kraft den 2. juni 2017.
- Senest 1. august 2017 skal Erhvervsstyrelsen oplyses om, hvilken kommune (blandt de relevante kommuner omkring Lyngby-Taarbæk Kommune), der skal varetage sekretariatsbetjeningen af naturrådet i det af staten udpegede geografiske område\*.
- Senest den 15. oktober 2017 skal naturrådet være oprettet og efterfølgende offentliggjort med 4 ugers frist til organisationer og foreninger til at indstille medlemmer. Naturrådet må højst bestå af 20 medlemmer. Dette vil give mulighed for i alt 12 eksterne medlemmer blandt de 8 deltagende kommuner i det geografiske område omkring Lyngby-Taarbæk Kommune.
- Senest den 15. april 2018 skal det lokale naturråd have afsluttet sit arbejde.

\*De 8 deltagende kommuner omkring Lyngby-Taarbæk er i bekendtgørelsen udpeget til at være følgende kommuner:

Hørsholm, Rudersdal, Furesø, Allerød, Egedal, Lyngby-Taarbæk, Gentofte og Gladsaxe.

Forvaltningen i Lyngby-Taarbæk Kommune har følgende bemærkninger:

Generelt:

- Det er et betydeligt, stort og ressourcekrævende arbejde, der med bekendtgørelsen og vejledningerne pålægges de danske kommuner at udføre.
- Tidsplan for proces og produkter fastlagt i bekendtgørelsen er urealistisk, hvis der ønskes en ordentlig proces og et fagligt ansvarligt resultat, der skal indgå i en kommuneplan (gældende planlov § 11a, stk. 1, nr. 13). Forvaltningen udtaler denne kritik på baggrund af deltagelse i arbejdet omkring udpegnings af grønne bykiler fastlagt i Fingerplan 2013. Et produkt/resultat fra et lokalt naturråd vil i givet fald først komme i betragtning ved revision af kommuneplan 2017, der forventes foretaget og endeligt vedtaget ved udgangen af 2021.
- Det er fastlagt i bekendtgørelsen, at Kommunalbestyrelsen har den endelige beslutningskompetence vedrørende udpegnings til Grønt Danmarkskort. Sammenholdt med den urealistiske tidsplan for proces og produkt/resultat vurderes denne bestemmelse ikke at bidrage til involvering og god proces. Det vurderes, at der kan blive tale om et pseudo-samarbejde og -produkt.
- Forvaltningen vurderer desuden, at der er tale om overregulering i Hovedstadsområdet, der også er reguleret af bestemmelser i Fingerplan 2013.
- Det bør overvejes, om der i bekendtgørelsen skal skelnes mellem områder i Danmark, der ikke omfattes i samme grad, idet fx en del kommuner i Hovedstadsområdet ikke har yderligere landområder at arbejde med/udvikle til potentielle naturområder med naturværdier.
- Grundet den korte høringsfrist fra 7. april til 5. maj 2017 (inklusive påskeferie) har forvaltningen ikke haft mulighed for at undersøge og komme med bemærkninger til det geografiske område, der er fastlagt i udkast til bekendtgørelsen. Er det fx de rigtige 8 kommuner, der er sat sammen eller bør rådene dække et mindre geografisk område ud fra naturindholdet i kommunerne?
- Af samme årsag har forvaltningen ingen bemærk. til vejledningerne.

For Lyngby-Taarbæk Kommune især:

Lyngby-Taarbæk Kommunes udkast til retningslinjer for udpegnings eksisterende og potentielle naturområder, der skal indgå i Grønt Danmarkskort, blev behandlet på Byplanudvalgets møde den 26. april 2017. Udkastet blev godkendt og vil indgå som forslag til Kommuneplan 2017, der er planlagt behandlet af Kommunalbestyrelsen den 31. august 2017 til høring i 8 uger og endelig vedtagelse i december 2017. Proces og produkt ligger således dd. allerede i udkast godkendt af politisk udvalg.

Forvaltningen har ved udpegnings af eksisterende og potentielle naturområder taget udgangspunkt i og anvendt det Digitale Naturkort (Planloven § 11a, stk. 2) og har desuden fulgt planloven § 11a, stk. 3 om udpegnings af Natura 2000-områder og udpegnings af eksisterende og potentielle naturområder i den i loven fastsatte prioriterede rækkefølge samt planlovens § 11a, stk. 4 om sikring af sammenhæng med nabokommuners udpegnings af eksisterende og potentielle naturområder.

Forvaltningen vurderer det ikke muligt at overholde tidsfrister fastsat i udkast til bekendtgørelse i forhold til udarbejdelse af Forslag til Kommuneplan 2017 med planlagt vedtagelse i indeværende valgperiode (dec. 2017). Forvaltningen vurderer, at høringen af Forslag til Kommuneplan 2017 kan og er egnet til at erstatte en proces og et produkt fra et lokalt naturråd. Forslag til Kommuneplan 2017 - herunder kommunalbestyrelsens udkast til udpegnings - sendes som sagt i høring primo september 2017. Nabokommuner og interesseorganisationer involveres i denne sammenhæng. Kommunen har desuden allerede haft en overordnet dialog med Rudersdal, Gentofte og Gladsaxe kommuner om udpegnings.

Lyngby-Taarbæk Kommune er derudover overordnet reguleret af Fingerplan 2013 med hensyn til fordelings af landområder og byområder og har derudover landskabsfrednings og naturbeskyttelsesområder, der dækker det meste af landområdet. Bekendtgørelsen om nedsættelse af

naturråd vurderes af forvaltningen i Lyngby-Taarbæk Kommune at være/blive en overregulering. Se desuden sidste afsnit herunder.

### Udpegning af grønne bykiler i Ring 3-korridoren ifølge Fingerplan 2013

Derudover indarbejdes der også forslag til bykiler, lokale grønne arealer og forbindelser i Forslag til Kommuneplan 2017. Bykiler er fastlagt i Fingerplan 2013, mens udpegningen af lokale grønne arealer og forbindelser er fastlagt i en frivillig strategi, der er vedtaget i LOOP CITY-regi. Erhvervsstyrelsen har selv været involveret i arbejdet omkring udarbejdelse af denne GRØN/BLÅ Strategi. Udpegningen af de grønne bykiler skal bidrage til at sikre, at der skabes sammenhængende grønne og blå forbindelser på tværs af kommunegrænserne i Ring 3-korridoren (Fingerplan 2013, §12 stk. 2, pkt. 1). Igen er det forvaltningens vurdering, at der vil være tale om en overregulering.

På vegne af forvaltningen i Lyngby-Taarbæk Kommune.

Venlig hilsen

**Eva Ørum**

Plan og Erhverv

Direkte tlf. 45 97 36 10

Venlig hilsen

**Eva Ørum**

Arkitekt



Center for Miljø og Plan  
Plan og Erhverv

Lyngby Torv 17  
2800 Kgs. Lyngby

Direkte: 45 97 36 10

Mobil: 21 29 12 21

E-mail: [evp@ltk.dk](mailto:evp@ltk.dk)

Hjemmeside: [www.ltk.dk](http://www.ltk.dk)

Rådhuset  
Lyngby Torv 17  
2800 Kgs. Lyngby

[gej@ltk.dk](mailto:gej@ltk.dk)  
[miljoplan@ltk.dk](mailto:miljoplan@ltk.dk)  
[www.ltk.dk](http://www.ltk.dk)

**Center for  
Miljø og Plan**



Erhvervsstyrelsen  
[hoeringplan@erst.dk](mailto:hoeringplan@erst.dk)

## Høringssvar vedr. bekendtgørelse om lokale naturråd og Grønt Danmarkskort

Skanderborg Kommune har med interesse læst "Udkast til bekendtgørelse om lokale naturråd, der skal bistå kommunalbestyrelserne med udpegning af områder, som skal indgå i Grønt Danmarkskort". Bekendtgørelsen er i høring til 5. maj 2017 sammen med hhv. "Udkast til vejledning om lokale naturråd, der skal bistå kommunerne med planlægning for Grønt Danmarkskort" og "Udkast til vejledning om Grønt Danmarkskort og naturbeskyttelsesinteresser".

Som det fremgår af nedenstående bemærkninger vil det sandsynligvis være meget vanskeligt og ressourcetungt at koordinere arbejdet i et lokalt naturråd, hvis vi fortsat skal kunne vælge tidspunkt for og omfang af en kommuneplan revision. Udkastet til bekendtgørelsen synes at basere sig på en antagelse om, at der er tale om samtidige og lige omfattende revisioner af alle kommuneplaner, som det f.eks. er gældende for vandråd og vandplaner. Det er dog ikke tilfældet ved kommuneplanerne, og tidsfrister m.v. i bekendtgørelsen tager ikke højde herfor.

Etableringen af et lokalt naturråd vil – for Skanderborg Kommunes vedkommende - samtidig medføre et merforbrug af ressourcer uden reel merværdi, da vi også hidtil har involveret de pågældende organisationer i kommuneplanarbejdet og koordineret på tværs af kommunegrænser. Dette vil formentlig også være tilfældet i mange andre kommuner, og vi skal derfor anbefale, at kommunerne holdes udgiftsneutrale, såfremt bekendtgørelsen vedtages.

Vi har følgende uddybende bemærkninger til høringssvaret:

- Skanderborg Byråd har for nogle år siden besluttet, at et byråd skal vedtage en ny kommuneplan hurtigst muligt efter et kommunalvalg. Det betyder, at vi 21. december 2016 har vedtaget en Kommuneplan 16, hvor Grønt Danmarkskort og alle øvrige naturtemaer efter høring af nabokommuner er indarbejdet jf. dagældende planlov (lovbek. Nr. 587 af 27. maj 2013 og lovforslag L94 af 11. december 2014). Der er ikke pt. afsat ressourcer til at arbejde mere med udpegninger til Grønt Danmarkskort, før arbejdet med Kommuneplan 20 starter, hvilket formentlig tidligst vil være i slutningen af 2018.

Dato

5. maj 2017

Sagsnr.: 01.00.00-P15-1-17

Din reference

Jonna Mosgaard

Tlf.: 87947745

Telefontider

Man – tir: 08.30 – 13.00

Onsdag: Lukket

Tor – fre: 08.30 – 13.00

Åbningstider

Man – tir: 10.00 – 13.00

Onsdag: Lukket

Tor: 10.00 – 17.00

Fre: 10.00 – 13.00

Teknik og Miljø  
Naturbeskyttelse  
Skanderborg Fælled 1  
8660 Skanderborg

[www.skanderborg.dk](http://www.skanderborg.dk)

- Kommuneplaner skal som minimum revideres hvert 4. år, men revisionerne er ikke nødvendigvis synkroniseret mellem de enkelte kommuner i det geografiske område, der skal oprette et lokalt naturråd. Derfor vil det generelt være overordentlig vanskeligt at lave et koordineret samarbejde mellem – i Skanderborg Kommunes tilfælde – 7 nabokommuner og et naturråd.
- Kommunerne kan vælge at lave hhv. en fuld revision af kommuneplanen eller en revision af enkelte temaer. Derfor vil naturtemaerne ikke nødvendigvis blive revideret i en ny kommuneplan.
- De nævnte organisationer bliver i forvejen inviteret til at deltage i udarbejdelsen af kommuneplanen, f.eks. gennem temamøder med byrådet, og gennem arbejdet i Det Grønne Råd.

Med venlig hilsen

Hans Brok-Brandi  
Funktionsleder

Jonna Mosgaard  
Miljømedarbejder

**Fra:** Maria Astrup Skov <mas@solrod.dk>  
**Sendt:** 4. maj 2017 16:54  
**Til:** hoeringplan@erst.dk  
**Cc:** Helle Post; Birgitte Blaabjerg Olsen  
**Emne:** Svar til Høring over udkast til bekendtgørelse om lokale naturråd og vejledninger om lokale naturråd, Grønt Danmarkskort og udviklingsområder

**Svar til Høring over udkast til bekendtgørelse om lokale naturråd og vejledninger om lokale naturråd, Grønt Danmarkskort og udviklingsområder**

Solrød Kommune har følgende kommentar til det fremsendte materiale:

Solrød Kommune undrer sig over timingen af etableringen af de lokale naturråd i forhold til tidsplanen for kommuneplanlægningen. Solrød Kommune er i lighed med de øvrige kommuner langt fremme med næste generation af kommuneplanen, der forventes vedtaget inden årets udgang. Derfor vil det arbejde der bliver produceret i naturrådet ikke kunne indgå i kommunens planlægning før kommuneplan 2021-2033.

Solrød Kommune har ikke yderligere kommentarer.

Venlig hilsen

**Maria Astrup Skov**

Biolog

**Teknik og Miljø**

Solrød Kommune, Solrød Center 1  
2680 Solrød Strand

Telefon: +4556182000

[www.solrod.dk](http://www.solrod.dk)

**SOLRØD KOMMUNE**



PART OF

**GREATER  
COPENHAGEN**



Til  
Erhvervsstyrelsen  
og  
Miljøstyrelsen



**THISTED KOMMUNE**

**Plan- og Miljøafdelingen**

5. maj 2017

BrevID.: 2527634  
Medarbejder: da

## **Høringssvar vedr. udkast til bekendtgørelse og vejledninger Grønt Danmarkskort, lokale naturråd og udviklingsområder**

### Lokale Naturråd

Nedsættelsen af lokale naturråd er tidsmæssigt en udfordring, og desuden en udfordring i og med kommunerne ikke nødvendigvis er samme sted i kommuneplanprocessen. Thisted Kommune foreslår at de eksisterende Grønne Råd anvendes til at komme med input, og at koordineringen på tværs af kommunerne sker på embedsmandsniveau.

Thisted Kommune mener det vil være mere hensigtsmæssigt hvis kommunerne selv har indflydelse på hvordan de forskellige interesseorganisationer, foreninger og offentligheden i øvrigt involveres i processen.

### Udviklingsområder

Thisted Kommune finder det uheldigt at processen i forhold til udviklingsområderne bliver hastet igennem, og så gerne at fristen for 1. runde som pt. er 1. oktober udskydes.

Med venlig hilsen

Dorthea Albrechtsen  
Naturplanlægger



VESTHIMMERLANDS  
KOMMUNE  
*- lyst til at gøre en forskel*

Erhvervsstyrelsen  
Langelinie Allé 17  
2100 København Ø  
Sendes til: [hoeringplan@erst.dk](mailto:hoeringplan@erst.dk)

Dato: 5. maj 2017

Natur, Miljø og Sekretariat  
Frederik IX's Plads 1  
9640 Farsø

Sagsnr.:  
820-2017-16165  
Dokumentnr.:  
820-2017-116883

Sagsbehandler:  
Per E. Rasmussen  
Telefon: 9966 7109  
Mobil:  
Mail: [pra@vesthimmerland.dk](mailto:pra@vesthimmerland.dk)

## Høring af udkast til bekendtgørelse om lokale naturråd og vejledninger om lokale naturråd, Grønt Danmarkskort og udviklingsområder

I har i mail af 7. april 2017 sendt ovenstående materiale i høring.

Vesthimmerlands Kommune er bekendt med, at KL sender et generelt høringssvar på vegne af alle landets kommuner.

Udkast og vejledninger har været forelagt kommunens Udvalg for Teknik og Miljø på mødet den 1. maj 2017.

Det er for så vidt udmærkede forslag og vejledninger, der er sendt i høring af Erhvervsstyrelsen, men kommunen er uforstående over for timingen.

Til forslag for Kommuneplan 2017 er der allerede udarbejdet forslag til naturområder, potentielle naturområder, økologiske forbindelser og potentielle økologiske forbindelser, der skal indgå i Grønt Danmarkskort. Naturområder og økologiske forbindelser har kommunen overtaget fra amternes regionplaner, og de fremgår af den nuværende Kommuneplan 09. De tidligere amter og kommunerne har hele tiden koordineret, at forbindelserne har sammenhæng med tilsvarende områder i nabo kommunerne. Der er derfor ikke meget nyt i Grønt Danmarkskort.

Det fremgår af vejledningen til Grønt Danmarkskort, at de skal indeholde eksisterende Natura 2000 områder på land. Det er ikke i overensstemmelse med det arbejde Miljøstyrelsen er i gang med lige nu. Man er ved at tilrette grænserne for Natura 2000 områderne, så blandt andet intensivt dyrkede landbrugsarealer, byområder og rensningsanlæg ikke længere skal være en del af Natura 2000 området. Grønt Danmarkskort bør kun indeholde de dele af Natura 2000 områderne, der har naturværdi eller potentiel naturværdi. Det er også den måde Vesthimmerlands Kommune har udarbejdet forslag til Grønt Danmarkskort i kommuneplan 2017.

Der kan være mange gode muligheder med et fælles lokalt naturråd for de 4 Himmerlandske kommuner, men rådet forventes at skulle afslutte deres arbejde inden 15. april 2018. Kommuneplan 2017 forventes vedtaget af Byrådet i efteråret 2017, og det lokale Grønt Råd er inddraget i processen. Et fælles lokalt naturråd vil derfor ikke kunne nå at bidrage med nyt til Grønt Danmarkskort i denne planperiode.

Udpegning af udviklingsområder i kystnærhedszonen er det også for sent at få indarbejdet i Kommuneplan 2017.

Med venlig hilsen

Per E. Rasmussen  
Biolog



Erhvervsstyrelsen  
Langelinie Allé 17  
2100 København Ø

**Høring af udkast til bekendtgørelse om lokale naturråd og vejledninger om lokale naturråd, Grønt Danmarkskort og udviklingsområder**

I har i mail af 7. april 2017 sendt ovenstående materiale i høring.

Viborg Kommune forventer, at KL sender et generelt høringssvar til hele høeringsproceduren.

Viborg Kommune har følgende høringssvar til 'Udkast til bekendtgørelse om lokale naturråd':

Det foreslås i materialets BILAG 1, at der er oprettes et lokalt naturråd i et geografisk område omfattende Herning, Ringkøbing-Skjern, Ikast-Brande og Viborg Kommuner.

Viborg Kommune vil hermed bemærke, at den foreslåede opdeling forekommer uhensigtsmæssig.

Viborg Kommunes relationer til kommuner i forhold til planerne om Grønt Danmarkskort ligger mere naturligt i forhold til de 9 nabokommuner, som vi deler naturområder, fx ådale, med.

Det foreslås, at Viborg Kommune skal oprette lokalt naturråd sammen med de kommuner, vi arbejder sammen med om Natura 2000-planer. Det kunne være Randers, Mariagerfjord, Vesthimmerlands, Skive, Holstebro og Herning Kommuner. Desuden har Viborg Kommune nære relationer til Silkeborg Kommune via samarbejdet om Gudenåen, som dog ikke er Natura 2000-område på den strækning.

Med venlig hilsen

Jann Ribergaard  
Biolog/naturformidler

Dato: 02-05-2017

Sagsnr.: 17/774  
Sagsbehandler: vpjrs

Direkte tlf.: 87 87 55 66

## **KL hørings svar vedr. bekendtgørelser og vejledninger til Grønt Danmarkskort, udviklingsområder samt lokale naturråd**

KL takker for modtagelse af bekendtgørelser og vejledninger til Grønt Danmarkskort, udviklingsområder samt lokale naturråd.

KL vil gerne kvittere for, at der med den igangværende planlovsrevision gives mulighed for at udpege udviklingsområder ved kysterne. Dermed er der tilvejebragt bedre rammer for, at kommunerne fremover kan planlægge for tiltag styrker udvikling og vækst lokalt. Dog forventes kravet om landsplandirektiver at gøre administrationen af områderne noget tung. KL anbefaler, at der indføres en ekstra ansøgningsrunde i foråret 2017, som til dels kan kompensere herfor.

Ligeledes mener KL, at det er meget positivt at Grønt Danmarkskort bevares og styrkes i en revideret planlov. Nogle kommuner er i disse måneder allerede i gang med at vedtage første generation af Grønt Danmarkskort, mens andre endnu har til gode at lave udpegningerne. Kommunerne ser frem til at komme i gang, hvad enten det drejer sig om at videreudvikle et allerede etableret Grønt Danmarkskort, eller udpegningsarbejdet først skal til at begynde.

Med den fremsendte bekendtgørelse om etablering af lokale naturråd får kommunerne formaliseret opgaven med, at sikre en bred inddragelse af lokale interessenter i arbejdet med Grønt Danmarkskort. Etablering af naturråd har længe været et ønske hos kommunerne. KL anbefaler dog en justering af tidsplanen, således at de politiske intentioner og ønsker med naturrådene, også kan omsættes i en kommunale planproces.

Med det aktuelle planlovsforslag er der lagt vægt på, at sikre en tæt sammenhæng mellem hhv. de nye udpegninger af udviklingsområder og Grønt Danmarkskort. Det ønske kan KL fuldt ud tilslutte sig, idet parallelle forløb kan give god mulighed for at planlægge både strategisk og afbalanceret i den enkelte kommune. Proceskravene bør imidlertid tilpasses kommunernes forskellige situationer, særligt under hensyntagen til de kommuner i disse måneder er ved at vedtage 1. generation Grønt Danmarkskort.

Da det ikke indenfor høringsfristen har været muligt at forelægge hørings svaret politisk, tages der forbehold for efterfølgende politisk behandling heraf.

### *Overordnede budskaber*

- *Der bør indføres en ekstra ansøgningsrunde til udviklingsområder i foråret 2017, så de kommuner ikke kan nå ansøgningsfristen d. 15.*

Dato: 5. maj 2017

Sags ID: SAG-2016-04773  
Dok. ID: 2350069

E-mail: BEM@kl.dk  
Direkte: 3370 3727

Weidekampsgade 10  
Postboks 3370  
2300 København S

www.kl.dk  
Side 1 af 9

oktober 2017, ikke tvinges til at vente helt indtil 202/2021 med at få tilsagn om udpegning af udviklingsområder

- *Der bør ikke være krav om miljøvurdering af kommuneplanstrategien før ansøgning om udviklingsområder. Vejledningens passager herom bør derfor slettes*
- *Kommunernes arbejde med Grønt Danmarkskort sker af lovgivningsmæssige årsager i forskellig takt, hvilket bør adresseres i vejledningen om Grønt Danmarkskort. Det skal stå helt klart for kommunerne hvordan de skal forholde sig ift. deres konkrete situation*
- *Det særlige krav om en fomyet udpegning af Grønt Danmarkskort for kommuner, der ønsker at ansøge om udviklingsområder pr. 15. oktober 2017, fremgår ikke af vejledningsudkastet til Grønt Danmarkskort. KL anbefaler i øvrigt, at det for disse kommuner bør være muligt at anvende det allerede vedtagne Grønt Danmarkskort i deres kommuneplantillæg for Grønt Danmarkskort og nye udviklingszoner*
- *Fristen for etablering og afvikling af lokale naturråd undergraver intentionerne om en styrket borgerinddragelse. KL foreslår en justering af tidsplanen, samt en mulighed for kommunerne til at danne de tværgående samarbejder om naturråd, der opleves mest hensigtsmæssige*

*Der er behov for en ekstra ansøgningsrunde til udviklingsområder i foråret 2018*

Det er KL's vurdering, at det bliver en stor udfordring for mange kommuner at nå ansøgningsfristen om udviklingsområder inden d. 15. oktober 2017. Den reviderede planlov ventes at træde i kraft pr. 1. juli 2017. En del kommuner er allerede i gang med at forbedre ansøgningsmateriale, men der vil fx ikke kunne igangsættes en offentlig høring af planstrategien, førend loven er trådt i kraft.

Det vil imidlertid være en væsentlig prioritet for mange kommuner, at deltage i første ansøgningsrunde. Dette skal især ses i lyset af, at de ansøgte udviklingsområderne tidligst godkendes af staten i efteråret 2018, hvorefter der ydermere venter en kommuneplanproces. Selv for de kommuner der vælger den første ansøgningsrunde vil der derfor gå lang tid fra den kommunale proces med udpegningerne starter, til man reelt kan begynde at tage områderne i "anvendelse" efter et mere lempeligt regelsæt.

Afventer man den efterfølgende ansøgningsproces vil udpegningerne have endnu længere udsigter, idet disse udviklingsområder tidligst godkendes i et landsplandirektiv omkring årsskiftet 2020/21, hvorefter der afventer en kommuneplanproces.

At nå den første ansøgningsrunde vil formentlig kun være muligt for de kommuner der i forvejen har lavet en landskabskarakteranalyse, har et godt overblik over hvilke områder der ønskes udpeget (fra tidligere planprocesser), har deres naturudpegninger klar, samt har mulighed for til eksempel at

Dato: 5. maj 2017

Sags ID: SAG-2016-04773  
Dok. ID: 2350069

E-mail: BEM@kl.dk  
Direkte: 3370 3727

Weidekampsgade 10  
Postboks 3370  
2300 København S

www.kl.dk  
Side 2 af 9

lægge ekstra byrådsmøder hen over sommerferien, med henblik på at afvikle en offentlig høring af planerne i juli og august 2017, på baggrund af en beslutning i kommunalbestyrelsen.

Derfor bør der også være en mulighed for de kommuner, der ikke kan nå ansøgningsrunden d. 15. oktober 2017, om at ansøge om udviklingsområder på et tidligere tidspunkt end ultimo 2019. Konkret foreslås det, at ansøgningsfristen om udviklingszoner d. 15. oktober 2017 suppleres med en ekstra ansøgningsrunde med frist d. 15. april 2018.

Dette vil kompensere de kommuner der af de forskellige ovennævnte grunde ikke kan nå ansøgningsfristen d. 15. oktober 2017 eller som blot ønsker en proces, hvor der er mere tid til udpegningsarbejdet, flere politiske drøftelser, bedre vilkår for bred borgerinddragelse ect.

*Der bør ikke være krav om miljøvurdering af kommuneplanstrategien før ansøgning om udviklingsområder*

En kommuneplanstrategi er først og fremmest en politiske strategi der anviser hvilke overordnede temaer kommunen ønsker at genbesøge i sin kommuneplan. Der er som udgangspunkt ikke et dokument der miljøvurderes efter lov om miljøvurdering.

Af fremsendte udkast til Vejledning om udviklingsområder fremgår det imidlertid på p. 13 (skemaet), at kommunerne forventes at gennemføre en miljøvurdering efter miljøvurderingsloven af forslag til kommuneplanstrategi. Denne forventning - eller krav - fremgik ikke af det fremsatte planlovforslag, ej heller i den fremsendte skrivelse fra Erhvervsministeriet af d. 10. februar 2017.

Det forslås derfor, at formuleringen udgår og at det fortsat er op til kommunen selv, at foretage vurderingen af om kommuneplanstrategien skal miljøvurderes efter miljøvurderingsloven.

*Kommunernes arbejde med Grønt Danmarkskort sker af lovgivningsmæssige årsager i forskellig takt, hvilket bør adresseres i vejledningen om Grønt Danmarkskort*

Bestemmelserne omkring Grønt DK kort har været en del af planloven siden november 2015. Processen omkring Grønt Danmarkskort hos de relevante statslige myndigheder, og derfor også blandt kommunerne, har dog været noget "rodet". Det skyldtes de seneste års varierende politiske udmeldinger om Grønt Danmarkskorts fremtid, herunder fraværet af Grønt Danmarkskort i de senest udsendte statslige interesser fra december 2015 samt i det løbende statslige tilsyn.

I juni 2016 blev der imidlertid indgået et bredt forlig hvoraf det fremgik, at Grønt Danmarkskort skulle bevares og styrkes. I ca. 1 år har kommunerne derfor været bekendte med, at udpegning af Grønt Danmarkskort fastholdes som et krav til kommuneplanrevisionen. Langt de fleste kommuner, jf. Erhvervsstyrelsen ca. 70-80 kommuner, behandler og vedtager deres kommuneplan i foråret/sommeren 2017. Heraf har en hel del kommuner allerede har udarbejdet de nye retningslinjer for Grønt Danmarkskort.

Dato: 5. maj 2017

Sags ID: SAG-2016-04773  
Dok. ID: 2350069

E-mail: BEM@kl.dk  
Direkte: 3370 3727

Weidekampsgade 10  
Postboks 3370  
2300 København S

www.kl.dk  
Side 3 af 9

Samtidig er der en del kommuner som grundet tidlig vedtagelse af kommuneplanen fx i foråret 2016 (dvs. før planlovsforliget), endnu ikke har lavet arbejdet med udpegning af Grønt DK kort. Eller kommuner som aktivt har valgt at udskyde udpegningen til næste periode, dvs. 2018-2021 bl.a. med baggrund i, at Grønt Danmarkskort pt. ikke indgår i de statslige interesser.

Som konsekvens af denne politiske proces er kommunerne er meget forskellige steder i deres arbejde med Grønt Danmarkskort. Dette adresseres imidlertid nærmest ikke i vejledningsudkastet, der blot henviser til lovens bestemmelser om at kommunerne skal udpege Grønt Danmarkskort ved næste revision af kommuneplanen.

Det bør gøres meget tydeligere i vejledningen hvordan kommunerne forholder sig i de forskellige situationer.

*Det særlige krav om en fornyet udpegning af Grønt Danmarkskort for kommuner, der ønsker at ansøge om udviklingsområder pr. 15. oktober 2017, fremgår ikke af vejledningsudkastet til Grønt Danmarkskort*

KL er af Erhvervsstyrelsen blevet gjort opmærksom på, at for de kommuner som ønsker at ansøge om udviklingsområder i første ansøgningsrunde (dvs. pr. 15. oktober 2017) er der et krav om, at kommunen skal have lavet en fornyet udpegning af Grønt Danmarkskort, også selvom kommunen lige har vedtaget Grønt Danmarkskort i foråret 2017.

Det er et krav at den fornyede udpegning skal laves med input fra de kommende lokale naturråd. For ansøgningskommunerne skal dette senest ske i forbindelse med vedtagelse af et kommuneplantillæg – fx ultimo 2018 - om udpegning af udviklingsområder.

Dette krav ses imidlertid ikke at være beskrevet i vejledningsudkastet, hvilket er problematisk for kommunernes tilrettelæggelse af planprocesserne samt for forståelsen af høringsmaterialet.

Derudover mener KL, at kravet er meget uhensigtsmæssigt for de kommuner der lige har færdiggjort deres Grønt Danmarkskort "i god tro", herunder gennemført borgerinddragelse, inddraget lokale grønne råd, haft lodejerdialog, gennemført politiske drøftelser mv. Disse kommuner tvinges nu til at gentage processen én gang til indenfor kort tid, såfremt de ønsker at udpege udviklingsområder i første ansøgningsrunde.

KL anbefaler, at det for disse kommuner bør være muligt at anvende det allerede vedtagne Grønt Danmarkskort, og at paralleliteten i udpegninger af hhv. Grønt Danmarkskort og udviklingsområder således træder i kraft i den almindelig planturnus.

Endvidere skal KL gøre opmærksom på, at et nyt krav til disse kommuner om at gentage processen med Grønt Danmarkskort 1 år efter det nuværende kort er vedtaget, er unødigt udgiftsdrivende og bør indgå i den kommende DUT forhandling på området.

*Fristen for etablering og afvikling af det lokale naturrådsarbejdet undergraver intentionerne om en styrket borgerinddragelse*

Dato: 5. maj 2017

Sags ID: SAG-2016-04773  
Dok. ID: 2350069

E-mail: BEM@kl.dk  
Direkte: 3370 3727

Weidekampsgade 10  
Postboks 3370  
2300 København S

www.kl.dk  
Side 4 af 9



Med afsæt i status for kommunernes arbejde med Grønt Danmarkskort, er der behov for at adressere et andet væsentligt problem i det fremsendt høringsmateriale.

Bekendtgørelsesudkastet indeholder krav om, at kommunerne opretter lokale naturråd, hvis formål er at rådgive kommunalbestyrelserne i udpegning af områder der skal indgå i Grønt Danmarkskort. Naturrådene er tværkommunale og skal etableres efter en på forhånd defineret geografisk opdeling. Naturrådene skal være etablerede senest 15. oktober 2017. Forinden skal gives en frist på minimum 4 uger for foreninger og organisationer til at udpege medlemmer. Naturrådene skal have færdiggjort deres arbejde senest 15. april 2018.

Set i lyset af, at kommunerne dels er meget forskellige steder i processen med Grønt Danmarkskort, dels at den skitserede tidsplan for etablering af naturrådene og det tværkommunale samarbejde, er uhørt stram, er der stærkt behov for en anden tidsplan omkring de kommende naturråd. Dette er en helt nødvendig forudsætning, såfremt de lokale naturråd skal blive den inddragelsesmæssige succes, som der er lagt op til.

KL er blevet oplyst om, at målet med den hurtige nedsættelse af naturrådene er, at naturrådernes arbejde kan indgå i en hurtig fornyelse af Grønt Danmarkskort som krævet i de kommuner, der ønsker at ansøge om udviklingsområder i første ansøgningsrunde d. 15. oktober 2015. Når de nye udviklingsområder skal vedtages via fx et kommuneplantillæg ultimo 2018, skal det fornyede Grønt Danmarkskort indgå i samme tillæg, så der kan ske en parallel udpegning.

Udover at man som tidligere nævnt bør genoverveje dette krav for de kommuner der netop har vedtaget Grønt Danmarkskort, så er den meget stramme tidsplan for nedsættelsen af rådende, er en stor udfordring i forhold til at få en fornuftig og inddragende proces omkring rådendes arbejde. Samtidig vil en mindre justering af tidsplanen, set med KL's øjne ikke kompromittere de øvrige kommuners mulighed for, at nå at lave parallel udpegninger af hhv. Grønt Danmarkskort og udviklingsområder fx ultimo 2018.

Konkret foreslår KL, at tidsplanen forskydes således, at frist for rådendes oprettelse fastsættes til 15/1 2018, herunder frist for kommunerne d. 1/11 2017 til at oplyse hvem der skal være sekretariatets kommune.

De lokale naturråd gives en frist for afslutning af deres arbejde pr. 15/7 2018 hvorefter kommunerne vurderes at have tilstrækkelig tid til, at inddrage naturrådernes arbejde i deres eventuelle kommuneplantillæg i forbindelse med Grønt Danmarkskort.

For de kommuner der ikke ansøger om udviklingsområder i første runde, kan naturrådendes anbefalinger indgå i forbindelse med den almindelige kommuneplanrevision, på det tidspunkt hvor denne finder sted.

Den justerede tidsfrist giver endvidere mulighed for, at kommunerne umiddelbart efter sommerferien, og indenfor en nærmere fastsat tidsfrist på fx en måneds tid, får lejlighed til af afklare med nabokommunerne, hvor grænserne for de tværgående samarbejder mest hensigtsmæssigt trækkes. Heri

Dato: 5. maj 2017

Sags ID: SAG-2016-04773  
Dok. ID: 2350069

E-mail: BEM@kl.dk  
Direkte: 3370 3727

Weidekampsgade 10  
Postboks 3370  
2300 København S

www.kl.dk  
Side 5 af 9

kan indgå overvejelser om eksisterende geografisk og/eller organisatoriske sammenhænge på tværs. KL har ved flere lejlighed gjort opmærksom på sådan en proces.

*Øvrige bemærkninger til vejledning om udviklingsområder*

Vejledningsudkastet er klart og overskueligt og giver en god introduktion til de nye muligheder og den overordnede metode.

Generelt finder KL som nævnt fortsat, at de administrative rammer for udpegning af udviklingsområderne, herunder særligt kravet om landsplandirektiver, er usædvanlig tung og ufleksibel. Det gælder både for de indledende udpegninger samt for muligheden for løbende at justere, forskyde ect. områderne i forhold til den lokale udvikling og vækstpotentialer. Dette kunne have været varetaget mere smidigt i en almindelige kommuneplanproces.

Det fremgår af vejledningen, at udviklingsområder ikke kan udpeges inden for områder med særlige landskabsinteresser. At et område har særlige landskabsinteresser, er ikke ensbetydende med, at alle arealer er sårbare over for byggeri og ændringer, og udpegningen bør derfor ikke udelukke, at der på enkelte lokaliteter kan ske en udvikling. Der bør gives mulighed for en konkret lokal vurdering heraf.

Det fremgår på side 3, afsnit 5, at i udviklingsområderne gælder planlovens generelle regler for ferie- og fritidsanlæg samt sommerhusområder. Dette kan tolkes således, at disse anvendelser ikke er omfattet af de planlægningsmæssige lempelser i forhold til kystnærhedszonen. Det bør være helt klart i såvel lovteksten som i vejledningen, hvad der gælder.

Med afsæt i vejledningens formulering af, at udviklingsområder kan omhandle udvikling af turismefaciliteter, bør det indarbejdes i vejledningen at udviklingsområder også kan udpeges i relation til eksisterende sommerhusområder og større feriefritidsbebyggelse, da disse i planlægningsammenhæng kan sidestilles med byer, ift. brugen af området.

Det fremgår af vejledningen at der i kommuneplanstrategien skal ske en konkret udpegning af de påtænkte udviklingsområder samt at kommuneplanstrategien skal offentliggøres på plansystem.dk. Det bør i den forbindelse sikres, at plansystem.dk kan håndtere en planstrategi indberetning med udpegning på kort.

Det fremgår på side 6, at udviklingsområder ikke vil kunne indgå i Grønt Danmarkskort. KL skal gøre opmærksom på, at lovforslagets opdeling af områder, hvor der kan være hhv. natur og byudvikling, ikke bør begrænse kommunernes muligheder for at planlægge for en multifunktionel anvendelse. KL skal derfor igen opfordre til at opdelingen blødes op.

I den forbindelse skal det påpeges, at byudvikling m.m. kan være en måde til at finansiere realiseringen af planlagte grønne korridorer, hvorved den endelige afgræsning samt realisering af nyt naturindhold mv. først fastsættes undervejs i processen. Bliver udpegningerne for fastlåste svækkes de mekanismer, der driver realiseringen af en kommunal planlægning.

Dato 5. maj 2017

Sags ID: SAG-2016-04773  
Dok ID: 2350069

E-mail: BEM@kl.dk  
Direkte 3370 3727

Weidekampsgade 10  
Postboks 3370  
2300 København S

www.kl.dk  
Side 6 af 9

I forhold til Grønt Danmarkskort er det især de potentielle overordnede dele af udpegningen, som bør kunne tilrettes løbende i takt med udviklingen, så længe den overordnede forbindelseslinje fastholdes, og de eksisterende naturværdier, friluftslivets muligheder, samt dyr og planters bevægelsesveje, sikres og udbygges.

Det bør i den forbindelse nævnes, at udpegningen af de potentielle naturområder i Grønt Danmarkskort ikke blot har til hensigt at planlægge for nye konkrete naturområder. Udpegningen skal også planlægge for forbindelseslinjer, som ikke skal udfyldes med natur, men i stedet skal sikre, at de enkelte naturarealer har en fornuftig indbyrdes afstand og størrelse, der kan opretholde et naturligt dyre- og planteliv.

Samlet set kan fastholdelse af ovenstående bestemmelser, herunder den konkrete udmøntning i vejledningen, have den uheldige effekt at der laves færre og mindre natur- og landskabsudpegninger i den kommunale planlægning. En mere hensigtsmæssig løsning kunne derfor være, at det i loven fastlægges, at den overordnede struktur i det grønne danmarkskort skal fastholdes, og at planlægningen af udviklingsområder mv. skal medvirke til at sikre og udbygge eksisterende naturværdier, friluftslivets muligheder, samt dyr og planters bevægelsesveje.

#### *Øvrige bemærkninger til vejledning om Grønt Danmarkskort*

Vejledningsudkastet er umiddelbart svært at forstå. Den relativt lange vejledning er præget af flere gentagelser med forskellig ordlyd, hvilket er med til at skabe forvirring om indholdet. I det følgende gives nogle konkrete eksempler herpå.

Kommunernes mulighed for at foretage en prioritering i udpegningerne på baggrund af et konkret skøn, beskrives forskelligt i vejledningen.

På p.3 fremgår det at:

*"...at kommunernes samlede udpegning af beliggenheden af naturområder med særlige naturbeskyttelsesinteresser samt økologiske forbindelser, potentielle naturområder og potentielle økologiske forbindelser tilsammen udgør kommunens bidrag til Grønt Danmarkskort."*

samt p. 5: *"Med den seneste ændring af planloven skal kommunerne fortsat udpege de særlige naturbeskyttelsesinteresser og potentielle naturområder. Den samlede udpegning heraf vil udgøre Grønt Danmarkskort"*

På p. 9 fremgår det imidlertid, at:

*"Der er indlagt et vist skøn for kommunernes til på baggrund af anvendelse af digitale naturkort og de nationale kriterier at vurdere, hvilke områder, som konkret skal udpeges til at indgå i Grønt Danmarkskort"*

samt p.13 *"... og kan på den måde danne udgangspunkt for kommunernes videre konkrete vurdering af, hvilke områder der skal udpeges til at indgå i Grønt Danmarkskort"*

KL mener, at vejledningen bør gøres mere tydelig og konsekvent på dette område, og at der i den forbindelse bør lægges vægt på at understrege, og evt. eksemplificere, de kommunale skønsmuligheder.

Dato: 5. maj 2017

Sags ID: SAG-2016-04773

Dok. ID: 2350069

E-mail: BEM@kl.dk

Direkte: 3370 3727

Weidekampsgade 10

Postboks 3370

2300 København S

www.kl.dk

Side 7 af 9

I vejledningen p. 7 lægges vægt på, at kommunerne som planlægningsmyndighed har ansvar for, at afveje de enkelte interesser i arealanvendelsen via redegørelsen til kommuneplanen, og at dette også gælder ved udpegning af Grønt Danmarkskort.

Samtidig konstateres det længere nede på samme side, at for eksempel beliggenheden af arealer til lokalisering af driftsbygninger og store husdyrbrug, ikke vil være foreneligt med udpegnings af Grønt Danmarkskort.

Dette ses ikke at være i overensstemmelse med det lovgrundlag vejledningen er skrevet på baggrund af. Tværtimod så konstateres i ministeriets eget høringsnotat af 17. januar 2017 p. 25, at *"Det er op til kommunerne i forbindelse med udpegningerne at foretage en planlægningsmæssig afvejning af, om områder udpeget til Grønt Danmarkskort samtidig kan udpeges til andre formål, så længe eventuelle andre udpegninger ikke kolliderer med naturbeskyttelsesinteresserne eller formålet med Grønt Danmarkskort."*

Når førnævnte formulering store husdyrbrug er problematisk, er det også fordi arealer til lokalisering af driftsanlæg på store husdyrbrug er forholdsvis store arealer, hvor anlæggets nøjagtige placering ikke er kendt. Derfor er der også inden for disse arealer allerede i dag udpeget områder til potentielle økologiske forbindelser.

Dertil kommer at omfanget af kommunernes arealudpegninger til store husdyrbrug er meget forskellige, idet de bygger på meget forskellige forudsætninger og ønsker for udpegningerne. Nogle kommuner har udlagt meget store arealer, mens andre kommuner har meget snævre udpegninger. I førstnævnte situation vil den beskrevne afgræsning betyde, at betragtelige dele af disse kommuner, ikke kan indgå i Grønt Danmarkskort, selvom der skulle være et politisk ønske herom, samt en vurdering af at det i det konkrete tilfælde ikke skaber interessekonflikter.

Konkret foreslås at formuleringen ændres således at der står, at en udpegnings til store husdyrbrug *kan* være uforeneligt med placering indenfor Grønt Danmarkskort.

Af vejledningen fremgår det at afsnit 2.2. beskriver kommunernes hidtidige planlægning for naturbeskyttelsesinteresser, mens de nye krav til Grønt Danmarkskort som følge af 2015 planlovsændringen, udfoldes i afsnit 3.

Ved gennemlæsning af de to afsnit er det imidlertid meget uklart, hvad der præcist er de nye krav til udpegning af Grønt Danmarkskort og dette bør mere klart.

#### *Øvrige bemærkninger til vejledning om lokale naturråd*

Vejledningen fremstår generelt klar og overskuelig og giver et godt billede af rammerne for de lokale naturråd.

Helt generelt savnes det også her, at vejledningen afspejler den aktuelle situation der handler om at nogle kommuner lige har lavet Grønt Danmarkskort, mens andre kommuner endnu ikke er gået i gang, som følge af de tidligere nævnte årsager.

Dato 5 maj 2017

Sags ID: SAG-2016-04773  
Dok. ID: 2350069

E-mail: BEM@kl.dk  
Direkte: 3370 3727

Weidekampsgade 10  
Postboks 3370  
2300 København S

www.kl.dk  
Side 8 af 9



Af indledningen fremgår det fx, at kommunerne ifølge planloven skal have planlagt for varetagelsen af naturbeskyttelsesinteresserne og i den forbindelse have udpeget Grønt Danmarkskort inden udgangen af 2018. Derudover kan det undre, at det nævnes præcist i denne sammenhæng, hvor det handler om at nedsætte lokale naturråd der først færdiggør deres arbejde i foråret 2018, jf. den foreslåede tidsplan.

Af vejledningsudkastet (samt bekendtgørelsens bestemmelser) fremgår det, at det bliver et ressourcekrævende arbejde for kommunerne, og særligt sekretariatskommunerne, at sekretariatsbetjenerne naturrådene. Dette skal afspejles i den økonomiske kompensation til kommunerne som følger af bekendtgørelsen.

Med venlig hilsen

Marie Louise Madsen  
Kontorchef, KL's kontor for teknik og miljø

Dato: 5. maj 2017

Sags ID: SAG-2016-04773  
Dok. ID: 2350069

E-mail: BEM@kl.dk  
Direkte: 3370 3727

Werdekampsgade 10  
Postboks 3370  
2300 København S

www.kl.dk  
Side 9 af 9

Fredericia, den 5. maj 2017

### Høringssvar Grønt Danmarkskort

Tak for muligheden for at komme med bemærkninger til udkast til vejledning om Grønt Danmarkskort, udkast til vejledning om udviklingsområder, udkast til bekendtgørelse om etablering af lokale naturråd og udkast til vejledning om etablering af lokale naturråd.

### Konklusion

Der er behov for en styrket retssikkerhed for de danske landbrugsarealer og grønt danmarkskort er endnu et skrivebordsinitiativ for planlægningen i Danmark, der er landbrugsfjendtligt, fordi landbruget ikke i tilstrækkeligt omfang tænkes ind og respekteres.

Der er behov en langt mere overordnet og langsigtet diskussion af arealanvendelsen, der involverer og respekterer landbruget, landbrugets forvaltning af de mange grønne arealer og sikrer landbruget imod diffus natur på produktionsarealerne.

Bæredygtigt Landbrug kan derfor ikke støtte op om det grønne danmarkskort.

### Vores bemærkninger

Dansk landbrug er grundstenen i det danske kulturlandskab. Danske landmænd lever i og af naturen. Danske landmænd sikrer frodig produktionsjord, så der kan leveres fødevarer, der produceres bæredygtigt. Danske landmænd og moderne landbrugsproduktion er afgørende i fremtidens energiforsyning med biomateriale og bidrager positivt til klimaregnskabet i det omfang, der gives mulighed for at gøde tilstrækkeligt og meget andet.

Her ud over er danske landmænd store besiddere af natur, skov, vandløb og søer. Danske landmænd er meget bevidst om denne ressource og varetager opgaven med stor omhu. Der kommer øget fokus på danske landmænd, fordi mange af nutidens og fremtidens udfordringer kan og skal løses ude på de danske landbrugsarealer. I den sammenhæng er danske landmænd langt fremme, og tallene afslører, at vi producerer højeffektivt og med stor respekt natur, miljø og klima.

Det er dog en stor udfordring, at der ikke er helhedstænkning, der respekterer, at landbruget skal have ro og de rette rammer for at løse de vigtigste opgaver for samfundet. I denne proces er det samtidig afgørende, at det skal kunne lønne sig at være landmand. Dansk landbrug skal være et fremtidens erhverv for unge mennesker, en værdig arbejdsplads og et attraktivt erhverv rent økonomisk.

Grønt Danmarkskort går ud på mere natur. Det lyder måske uskyldigt, men vi kunne lige så godt lave et gult Danmarkskort, der præciserer, at landbruget skal have langt større udfoldelsesmuligheder. Større udfoldelsesmuligheder kunne være muligheden for at omlægge natur. Dermed fjerner man natur et sted og flytter det til andre steder, så det landskabeligt og naturmæssigt giver bedre mening ift. biodiversitet, landskabsstrøg, og samtidig bedre produktionsvilkår for landbruget. Det kunne være øget gødskning og brug af planteværn i de udpegede landbrugszoner, regler for at natur ikke kan snige sig ind i disse områder, osv.

Grønt Danmarkskort synes ikke at lægge op til nye tanker, men smager af mere natur på bekostning af danske landmænd. Det er åbenlyst ensidigt og udtryk for en konventionel tænkning, der ikke ser på helheden.


Samtidig skal det bemærkes, at der snart er så mange udpegninger af forskellig art til vands, til lands og i luften, at det næsten er umuligt at gennemføre fornuftige og fremadrettede projekter, der imødekommer fremtidens udfordringer.

Der er grundlæggende behov for færre udpegninger, en fuldstændig opløsning af den nuværende udpegnings- og planlægningstendens, der sker fra et skrivebord. Der er behov for overordnet koordinering mellem de centrale interessenter på området, styrket retssikkerhed for de danske landbrugsarealer og mulighed for at omlægge natur til glæde for landbrug, natur og mennesker. Slutteligt er det et væsentligt problem, at snigende natur på produktionsarealerne udhuler bedriftens værdi (pantets værdi), reducerer det støtteberettigede areal, lægger pres på udbringning af husdyrgødning, m.v. Når tiltagene kommer snigende er resultatet desværre ofte, at landbruget enten ikke kompenseres eller compensationen er langt under det acceptable.

Når der skal ske udvikling af naturen er det derfor helt afgørende, at det sker med åbne øjne, med lodsejers accept og mod fuld erstatning.

Vi opfordrer til, at vores tanker tænkes ind i det grønne Danmarkskort og vi bidrager gerne yderligere, hvis der er behov.

Med venlig hilsen



Nikolaj Schulz

Chefjurist

Bæredygtigt Landbrug

mobil. +45 60 14 12 30

E-mail: [nsc@baeredygtigtlandbrug.dk](mailto:nsc@baeredygtigtlandbrug.dk)

Web: [www.baeredygtigtlandbrug.dk](http://www.baeredygtigtlandbrug.dk)

Erhvervsministeriet  
Erhvervsstyrelsen  
Planlægning og Byudvikling  
[hoeringplan@erst.dk](mailto:hoeringplan@erst.dk)



**DANMARKS  
JÆGERFORBUND**

Danmarks Jægerforbund  
Mølsvej 34  
8410 Rønde

Tlf. + 45 88 88 75 00

[post@jaegerne.dk](mailto:post@jaegerne.dk)

CRV-nr. 15 79 61 46

**Vedr.: Forslag til bekendtgørelse om lokale naturråd med tilhørende vejledning og kort, udkast til vejledning om Grønt Danmarkskort samt vejledning om udviklingsområder**

5. maj 2017

Erhvervsstyrelsen har den 7. april 2017 udsendt bekendtgørelse om etablering af lokale naturråd med tilhørende vejledning i offentlig høring, og i denne forbindelse ønsker Danmarks Jægerforbund at give følgende bemærkninger:

Succesfuld planlægning og administration af lokale naturinteresser kræver en holistisk tilgang, hvor alle aspekter af benyttelse og beskyttelse af naturområderne belyses. Derfor er det med tilfredshed, at Danmarks Jægerforbund skriver dette høringssvar. Bekendtgørelsens §4, som sætter rammerne for naturrådets sammensætning, beskriver en bredt funderet sammenslutning af interessenter, som varetager såvel nationale samt lokale interesser i naturbeskyttelse og benyttelse. Danmarks Jægerforbund deltager gerne i hvert af de 19 lokale naturråd til at bistå kommunerne i udpegning af områder, som vi mener skal indgå i Grønt Danmarkskort.

Venlig hilsen  
Danmarks Jægerforbund

Claus Lind Christensen  
Formand

Direkte tlf. + 45 27 80 28 55  
E-mail [clc@jaegerne.dk](mailto:clc@jaegerne.dk)



Dato: 5. maj 2017

Til: Erhvervsstyrelsen, hoeringplan@erst.dk



## **Danmarks Naturfredningsforenings høringsvar til vejledning om Grønt Danmarkskort, vejledning om udviklingsområder, bekendtgørelse om etablering af lokale naturråd og vejledning om etablering af lokale naturråd**

Danmarks Naturfredningsforening (DN) har modtaget ovennævnte materiale i høring, og har følgende bemærkninger, som er resumeret neden for og uddybet i bilag 1.

### Grønt Danmarkskort:

- Frist for udarbejdelse af Grønt Danmarkskort bør forlænges, for eksempel til udgangen af 2018, så kommunerne kan indarbejde bidrag fra naturrådene i deres udpegninger.
- Vejledningen bør indeholde tydeligere mål for, hvad kommunerne skal opnå i forhold til naturkvalitet og naturareal. Jf. Nagoyaaftalen som Danmark har tilsluttet sig, skal 17 % af landet dækkes af natur, svarende til 170.000 ha ny natur.

### Lokale naturråd:

- DN støtter oprettelsen af lokale naturråd, og er glad for at blive nævnt i høringsmaterialet i forbindelse med rådernes sammensætning. DN ser frem til at deltage i arbejdet.
- Lokale naturråd bør ikke nedlægges i april 2018. Rådene bør træde sammen hvert 4. år i forbindelse med den løbende revidering og opfølgning på Grønt Danmarkskort, og bør desuden tildeles en opfølgende rolle.
- Naturinteresserne udgør under halvdelen af rådernes interessenter jf. bekendtgørelsen. Da formålet er planlægning for natur, mener DN, at dette tal bør være over halvdelen. DN peger på, at naturinteresser og friluftsiinteresser ikke altid er sammenfaldende.

### Udviklingsområder:

- Principskitserne i vejledningen viser udviklingsområder der er lige så store eller flere gange større end den by de ligger ved. Vejledningen lægger dermed uheldigt op til en afvikling af store dele af kystnærhedszonen over kort tid. DN foreslår principskitserne revideres, i overensstemmelse med den politiske aftale og udmeldinger om at bibeholde kystnærhedszonen, og undlade bebyggelse af kysternes landskaber. Således bør vejledningen afspejle mindre justeringer af eksisterende by- og landsbyafgrænsninger.
- Kystnærhedszonen er nødvendig fordi natur- og landskabsværdierne i zonen samt ønsket om at udnytte disse værdier er store. Kysterne er også fremover national interesse, og bør kun reduceres på baggrund af væsentlige argumenter. Derfor er det afgørende, at staten vurderer de kommunale ansøgninger på en faglig baggrund, herunder redegørelse for behov, befolkningsvækst, bymønster, rækkefølgeplanlægning, strategier m.v. Det bør fremgå af vejledningen, at staten skal lægge disse forhold til grund for deres vurderinger af om ansøgninger kan imødekommes eller ikke.
- Udviklingsområder skal jf. lovforslaget udpeges parallelt med Grønt Danmarkskort. Det tager vejledningen ikke hensyn til, hverken i første ansøgningsrunde eller efterfølgende ansøgningsrunder. Det er i strid med lovforslaget.

Med venlig hilsen

Nina Larsen Saarnak, Leder for lokale sager  
31193238, [nis@dn.dk](mailto:nis@dn.dk)

## Bilag 1:

### Bemærkninger til udkast til vejledning om grønt danmarkskort

#### *Samspil mellem bidrag fra lokal naturråd og kommunale udpegninger til GDK*

DN er optaget af, at den første udpegning af Grønt Danmarkskort (fremover forkortet GDK) bliver så kvalificeret som muligt. Kommuneplanerne skal formelt set vedtages inden udgangen af 2017, mens de lokale naturråd først kan aflevere et bud på GDK senest midt april 2018. Derfor mener DN, at timingen og samspillet mellem kommunernes udarbejdelse af GDK og arbejdet i de lokale naturråd bør justeres. DN foreslår, at kommunerne får en forlænget frist for udarbejdelse af GDK – eventuelt som et kommuneplantillæg, for eksempel med krav om endelig vedtagelse inden udgangen af 2018. Det giver lokale naturråd mulighed for at udarbejde et grundigt forslag til kommunerne, som kommunerne efterfølgende kan lade sig inspirere af i deres arbejde med GDK. Det betyder også, at udpegningen af udviklingsområder bør tilpasses denne proces. I vejledningen til udviklingsområderne fremgår det desuden, at disse udpeges løbende skal som en del af kommuneplanstrategien, mens GDK udpeges efterfølgende som en del af den samlede kommuneplan, der typisk ligger 1-2 år efter kommuneplanstrategien. Det er i strid med lovforslag om ændring af planloven.

#### *Udpegning og tilhørende retningslinjer*

DN er glad for vejledningen, der rådgiver kommunerne om regler og rammer for udpegningen af GDK og som indeholder konkrete forslag til trin i udpegningsprocessen.

DN er desuden glad for, at det i vejledningen understreges, at det i retningslinjerne for GDK bør beskrives, hvordan kortet over tid søges realiseret og forbedret, så natur- og biodiversitetsværdierne bevares og udvikles frem mod større og bedre sammenhængende naturområder, og ligeledes at det understreges, at GDK er en national interesse.

DN foreslår, at vejledningen går lidt længere i anbefalingerne til udpegning af kortet, således at der skelnes mellem hovedtyper i udpegningerne, da spredningen af vilde dyr og planter er afhængig af sammenlignelige naturtyper på tværs af kommunegrænser. Hovedtyperne kunne for eksempel være skove, kystnatur, våd natur og tør natur. Der bør ligeledes skelnes mellem kerneområder og korridorer. Derudover kan det anbefales at se nærmere på forskellen mellem sammenhængende og trædestenskorridorer, da særligt trædestenskorridorer kan være vanskelige at erkende på kort i et større målestoksforhold.

#### *Mangler statslige mål for naturkvalitet og naturareal*

DN anser det for en væsentlig mangel, at vejledningen undlader at forholde sig til, hvad kommunerne skal opnå med GDK. Der angives således ingen mål for GDK. DN savner, at det fremgår, hvor meget arealerne i GDK skal bidrage til at opnå FN's og EU's mål for biodiversitet i 2020, når det fremgår af vejledningen, at kortet understøtter disse mål.

Det fremgår, at der skal udpeges potentiel ny natur og økologiske forbindelser som skal sørge for at naturen bliver robust og tilbagegangen i biodiversiteten bremses. Det må indebære, at der skal udpeges tilstrækkelig ny natur og forbindelser på de rigtige lokaliteter for at det reelt kan stoppe tilbagegangen i biodiversitet og give robust natur – både i forhold til naturareal og naturkvalitet. Derfor er det væsentligt, at kommunerne bliver vejledt i hvad det konkret er de skal opnå med deres udpegninger, og at regeringen udstikker konkrete mål for hvad kortet skal bidrage med i forhold til Danmarks forpligtelser. Mål er nødvendige for at kommunerne kan vurdere, om deres forslag til Grønt Danmarkskort bringer kommunen nærmere målet og bidrager til at stoppe tilbagegangen i biodiversiteten.

Synspunktet bakkes op af flere forskere. Blandt andet fremhævede professor Finn Arler fra Ålborg Universitet under en konference om Danmarks fremtidige arealanvendelse (Landstings-

salen onsdag d. 3. maj), at der er brug for national prioritering af hvor meget natur vi skal have, og at det ikke er et spørgsmål man kan overlade til den enkelte kommune.

Jf. Nagoyamålene som Danmarks har tilsluttet sig, skal 17 % af landets areal være natur, svarende til ca. 730.000 ha. I dag er kun ca. 13, 1 % af arealet natur, svarende til ca. 560.000 ha (kilde: Sådan ligger landet - Tal om Naturen, DN 2016). I den sammenhæng mangler Danmark at udlægge omkring 170.000 ha natur.

#### *Manglende sammenhæng med vandområdeplaner*

DN savner en beskrivelse af sammenhængen til vandområdeplanerne, som er statens naturplaner, og som vil spille en væsentlig rolle for udmøntningen af kriterium 3 om større sammenhængende naturområder og fri dynamik, samt forbindelsen til Natura2000 planerne.

#### *Manglende forpligtende samarbejder mellem kommuner*

Et af de væsentlige formål med GDK er at forbedre sammenhængen i naturen. Vejledningen beskriver desværre ikke tilstrækkelige rammer for kommunernes samarbejde og eventuelle nødvendige forpligtelser i den sammenhæng. I det omfang den nødvendige sammenhæng ikke er til stede, forpligter det dermed Erhvervsministeren til at sikre den nødvendige sammenhæng.

#### *GDK er vækst*

DN mener det er misvisende, når det fremgår af vejledningens s. 16 at: "Samtidig bemærkes, at det er forventningen, at kommunerne planlægger for potentiel natur på en måde, så der ikke i praksis opstår konflikter med private eller offentlige interesser, eller sker begrænsninger af muligheder for udviklingen og vækst i kommunen." Ligesom når der planlægges for råstofgravning, byudviklingsområder eller transportkorridorer, er der tale om planlægning på arealer der ejes af nogen, og desuden om planlægning der spiller en væsentlig samfundsmæssig rolle, og som i tilfældet med GDK ligeledes er med til at opfylde væsentlige internationale forpligtelser. Desuden mener DN, at øget biodiversitet, forbedret adgangen til sammenhængende grønne områder, værdistigninger i boligområder der er nabo til GDK m.v. ligeledes er vækst. DN foreslår bemærkningen slettet.

### **Bemærkninger til udkast til bekendtgørelse og udkast til vejledning om lokale naturråd**

#### *Naturinteresser bør udgøre mere end halvdelen af de repræsenterede*

DN kan støtte forslaget om at lokale naturråd skal bistå kommunerne i deres arbejde med at udpege GDK. DN glæder sig til at indgå i arbejdet. I forbindelse med oprettelsen af naturrådene fremgår det, at kommunerne fastsætter en frist for at indstille medlemmer på kommunernes egne hjemmesider. DN skal internt koordinere processen for udvælgelse af repræsentanter til naturrådene. DN vil derfor anmode om, at foreningen centralt orienteres om diverse frister for indstilling af medlemmer til naturrådene.

Det er væsentligt, at erhvervslivets og interessenternes holdninger understøttes fagligt i naturrådene. Det skal sikre, at resultatet hviler på faglig ekspertise, således at rådernes anbefalinger er fagligt funderet med udgangspunkt i de nationale kriterier som nævnt i vejledningen.

DN støtter, at erhvervsinteresserne er repræsenteret i rådene. DN mener dog ikke det i forhold til formålet med GDK og fagligheden er hensigtsmæssigt, at lade naturen være i mindretal i rådene, når det foreslås at erhvervslivet udgør 50 % og de resterende 50 % deles mellem natur-, miljø-, og fritidsinteresser. Særligt når det samtidigt fremgår, at det ikke er en forudsætning for deltagelse i rådene, at deltagerne har kendskab til naturplanlægning.

#### *Naturrådene bør ikke nedlægges men træde sammen hvert 4. år*

En af de centrale opgaver med GDK - både for rådene og for kommunerne - er at få et sammenhængende naturnetværk på tværs af kommunerne. Det er en vigtig opgave at få løst, hvis

formålet med GDK skal kunne indfries. Det fremgår af bekendtgørelsen, at de 19 råd afslutter deres arbejde senest den 15. april 2018. Derfor er det hverken hensigtsmæssigt eller gør det muligt for rådene at løfte den opgave, de skal påtage sig, hvis de nedlægges umiddelbart efter at have leveret deres føres input. Hensigten med rådene er, at bistå kommunerne med et forslag til udpegning af områder som skal indgå i GDK. Det er første gang, kommunerne skal udføre denne nye opgave. I forbindelse med næste revision af kommuneplanerne vil det derfor være helt oplagt, at inddrage rådene på ny.

#### *Naturråd bør tildeles en opfølgende rolle*

DN foreslår, at naturrådene tildeles en opfølgende rolle i forhold til udviklingen i realisering af GDK, siden sidste kommuneplan, for herigennem bedre at sikre en reel virkeliggørelse af kortet. Rådene kan således spille en væsentlig rolle i forhold til at foreslå hvorledes GDK hurtigst realiseres, og hvilke områder i kortet der bør prioriteres højest i relation til FN's og EU's biodiversitetsmål.

#### *Samspil mellem naturrådenes bidrag og kommunernes udpegning til GDK*

Endelig foreslår DN, at der beskrives en ny ramme for hvornår udpegningen af GDK skal være endelig vedtaget i kommuneplanen, således at GDK først vedtages efter de lokale naturråd har færdiggjort deres bidrag. Det kunne for eksempel ske inden udgangen af 2018 – se bemærkninger til vejledning om GDK.

Det er statens opgave at sikre, at Grønt Danmarkskort indarbejdes i kommuneplanen både efter de nugældende regler og efter de kommende regler. Den opgave forventer vi, at staten løfter hele landet rundt. DN antager, at de kommuner der har vedtaget deres kommuneplan i 2017, er indstillet på at gå konstruktivt ind i samarbejdet med rådene, og tilpasser deres udpegninger, hvis det viser sig nødvendigt. Det kan som nævnt ske gennem kommuneplantillæg.

#### *GDK kræver justering af øvrige kommuneplanudpegninger*

Det fremgår af vejledningen, at "det bør indgå i de lokale naturråds overvejelser, om udpegning af nye naturområder, som kan udvide eller skabe sammenhæng mellem eksisterende værdifulde naturområder, inddrager områder udlagt til andre formål efter planloven, som ikke er forenelige med en realisering af Grønt Danmarkskort f.eks. intensivt drevet landbrugsjord eller udpegede udviklingsområder." DN forstår intentionen, men mener formuleringen er uheldig. Undersøgelser viser, at der er interesser på 140 % af landets areal. Det er muligt gennem revideret kommuneplanlægning, jordfordeling m.v. at ændre på de eksisterende arealudpegninger. Når udgangspunkt er, at GDK skal realiseres og nye områder til potentiel natur skal udpeges for at sikre sammenhæng mellem værdifulde naturområder og stoppe tabet af biodiversitet, vil udpegningerne komme til at berøre områder med andre udpegninger. DN foreslår derfor at formuleringen "ikke er forenelig med" udgår.

### **Bemærkninger til udkast til vejledning om udviklingsområder**

#### *Principskitser mere end fordobler byområder ved kysten*

Generelt finder DN, at eksemplerne på udpegning af udviklingsområder omfatter alt for store arealer, der fordobler og nogen steder mere end fordobler den eksisterende by i området. Det mener DN er et stærkt uheldigt signal, der ligger langt over hvad foreningen havde forventet at udviklingsområderne skulle have af størrelse. Vejledningen illustrerer med al tydelighed en udvikling, hvor kystnærhedszonen efter få kommuneplanrevisioner vil være reduceret til de områder kommunerne udpeger som GDK og øvrige områder med natur- og landskabsinteresser, mens den resterende del af zonen gøres til potentielle byudviklingsområder o.l. DN foreslår, at de illustrerede udviklingsområder reduceres væsentligt, således at de afspejler mulighed for mindre justeringer af byområder, landsbyafgrænsninger o.l.

#### *Statens rolle ikke tilstrækkeligt defineret*

Udviklingsområderne kræver jf. forslag til ændring af planloven, at staten tager stilling til de kommunale ønsker. Formålet med dette må være at sikre, at de kommunale udpegninger på tværs af kommuner ikke overstiger behovet i al væsentlighed, således at ikke alt for store dele

af kystområderne udlægges til potentielle kommende bebyggede områder. Der er i forvejen i mange kommuner udlagt lagt mere areal til byudvikling end den 12-årige planperiode kan forklare. I den sammenhæng er det væsentligt, at staten i sin vurdering af hvilke ansøgninger om udviklingsområder der kan imødekommes, forholder sig til det reelle behov for byvækst m.m. Det er i overensstemmelse med det politiske ønske om at bibeholde kystnærhedszonen og dermed hensynet til kystlandskaberne og ønsket om frie kyster. På den baggrund savner DN, at vejledningen tydeligere uddyber statens rolle, herunder på hvilket grundlag staten vil vurdere om ansøgninger kan imødekommes. DN henleder også opmærksomheden på, at kystens landskaber også fremover er en national interesse, hvorfor staten er forpligtet til at varetage kystlandskabernes interesse i deres vurdering af hvorvidt ansøgninger om udviklingsområder kan imødekommes.

DN skal foreslå, at staten vurdere ansøgningerne dels på baggrund af at der skal være tale om mindre justeringer af by-, landsby og øvrige afgrænsninger. Og desuden at tilladelserne baseres på en redegørelse som viser et reelt behov, samt relation til den øvrige kommuneplanlægning, herunder bymønstre, rækkefølgeplanlægning, turismestrategier og øvrige planfagligt relevante områder.

### *Landbrug*

Af afsnit 2 fremgår det, at ændringerne i udviklingsområderne skal skabe mere tidssvarende rammer for landbrug samt nye muligheder for landsbyerne. For DN er det uklart, hvorfor landbruget nævnes i relation til udviklingsområder. Landbruget ses ikke at være nævnt i denne sammenhæng hverken i den politiske aftale eller i bemærkningerne til lovforslag om ændring af planloven. Derfor bør det udgå af vejledningen.

### *Planfaglig status skal følge formålet med udviklingsområdet*

Det fremgår af eksemplet under afsnit 2, type 1, at udviklingsområder i landzone omkring en by i forbindelse med udpegning som udviklingsområde hermed kan sidestilles med landzonen uden for kystnærhedszonen, med henblik på efterfølgende at overføres til byzone. Hvis for formålet med udviklingsområdet er ny by, mener DN, at et område bør fastholde sin status inden for kystnærhedszonen ind til kommunen får gennemført den nødvendige planlægning. DN mener dermed ikke der er grundlag for at tillade arealer tildeles en lempeligere landzone-status i en udefinerbar perioden mellem udpegning af området som udviklingsområde til den kommunale planlægning i overensstemmelse med ansøgningen er gennemført.

### *GDK indfrier ikke formålet med Naturplan Danmark*

Det fremgår af afsnit 3, at GDK indfrier intentionerne med Naturplan Danmark. Det mener DN ikke er korrekt, eftersom flere af de målsætninger der er indeholdt i Naturplan Danmark ikke ses at være videreført, jf. ovenstående kommentarer til udkast til vejledning til GDK.

### *Proces for samspil mellem GDK og udviklingsområder i strid med lovforslag*

Vejledningen beskriver, at et forslag til GDK skal være udpeget forud for ansøgning om udviklingsområder. Det er dog samtidig tydeligt i vejledningen, at denne intention som desuden fremgår tydeligt af planlovsforslaget, ikke planlægges overholdt, hverken for den første og måske vigtigste udlægning eller de efterfølgende udlægninger af udviklingsområder.

I afsnit 4 eksempel 1 står der, at kommunalbestyrelsen kan anvende sin eksisterende planlægning for naturområder som baggrund for vurdering af muligheden for udpegning af udviklingsområder. I den forbindelse mener DN, at lovgrundlaget kræver samtidighed mellem udpegninger til udviklingsområder og GDK. GDK har været et lovkrav i planloven siden 2014, hvorfor det er rimeligt at fastholde kravet om, at et forslag til GDK som minimum skal være udpeget, inden der kan ansøges om udviklingsområder. Derfor mener DN ikke det jf. lovforslaget er muligt at indsende ansøgninger om udviklingsområder, før GDK er vedtaget i kommunepleanerne.

Samtidigheden planlægges heller ikke overholdt i den efterfølgende planproces. Således fremgår det i afsnit 3 i vejledningen, at ansøgninger om udviklingsområder kan indsendes i forbin-

delse med kommuneplanstrategien. Arbejdet med strategien ligger imidlertid typisk 1-2 år før den samlede kommuneplan sendes i høring. GDK skal indgå i den samlede kommuneplan, og jævnfør vejledningen for GDK, er der ikke krav om, at et forslag til GDK ligger hverken i udkast eller vedtaget i forbindelse med udarbejdelsen af planstrategien. I vejledningen til GDK fremgår det i stedet at: *"Forud for kommunalbestyrelsens udpegning eller revision af Grønt Danmarkskort skal kommunen offentliggøre dette i en planstrategi. Retningslinjer med tilhørende kort over udpegningen af områder, der indgår i Grønt Danmarkskort, skal fremgå af kommuneplan eller kommuneplantillæg."* Dermed lægger vejledningerne ikke op til at sikre den krævede samtidighed mellem udviklingsområder og GDK.

Kommuneplanstrategien er den nyvalgte kommunalbestyrelses strategiske udmelding omkring kommuneplanen. Som processen er planlagt nu, vil det derfor desuden være den eksisterende kommunalbestyrelse der umiddelbart inden kommunevalget indsender en kommuneplanstrategi som binder den nye kommunalbestyrelse, før denne har haft mulighed for at vurdere deres ønsker, behov og redegørelse herfor. Det er i modstrid med planlovens intention om at den nye kommunalbestyrelse inden udgangen af første halvdel af deres valgperiode udarbejder en kommuneplanstrategi.



ERHVERVSSTYRELSEN  
Dahlerups Pakhus  
Langelinie Allé 17  
2100 København Ø  
(Sendt elektronisk høringplan@erst.dk)

Vingsted, den 4. maj 2017.

## Danmarks Sportsfiskerforbunds høringssvar til bekendtgørelse og vejledninger om Grønt Danmarkskort.

Indledningsvis vil vi takke for tilsendte, samt muligheden for at kunne afgive høringssvar.

### **Bemærkninger til Bekendtgørelse om etablering af lokale naturråd**

Bekendtgørelsen har et set up, som ligner det vi kender fra nedsættelse af vandråd. Vi finder formuleringen i § 6 stk. 3. bør ændres. I BEK: står: **at det lokale naturråd inddrages i kommunalbestyrelsernes forslag til osv.** Hvis det skal give mening for udpegning og for rådsmedlemmerne, skal naturrådene med fra starten af processen. Det nytter ikke at de skal inddrages, når kommunalbestyrelserne har bestemt sig.

I vejledningen om Grønt Danmarkskort står: **Retningslinjer og udpegning på kort skal dække den enkelte kommunes geografiske område. Et færdigt udpeget Grønt Danmarkskort vil således bestå af en sammenstilling af 98 kommunale udpegninger og kan løbende revideres i forbindelse med, at kommunerne hvert fjerde år reviderer kommuneplanerne.**

Hvis naturrådsrepræsentanterne ikke får mulighed for at komme med deres faglighed og deres store lokalkendskab i den indledende fase, og i forbindelse med kommunernes revision, giver det ikke meget mening, hverken for den rigtige udpegning og ej heller for den person, der i mange tilfælde bruger ulønnet fritid på at deltage i rådsarbejdet.

Vi finder det interessant og vil rose, at der er indbygget en multifunktionel tilgang til arealanvendelse i § 6 stk. 3 – udpegning af områder.

I § 7 står at det lokale naturråd afslutter sit arbejde senest den 15. april 2018. Det er meget fint med en deadline, men DSF anbefaler at naturrådene forsætter, som en rådgivende funktion i forhold til det videre arbejde med Det Grønne Danmarkskort.

Der er store perspektiver i at have et hold lokale rådgivere, der kan rådgive og i en god dialog løse de udfordringer, der med stor sandsynlighed kommer efter den 15.4.2018.



Vi anbefaler at Naturrådene forsætter og så er det op til organisationerne at sikre, det nødvendige netværk i hver enkelte kommune plejes og udbygges. Det gør De Kommunale Grønne Råd delvis overflødige, og de resurser der bruges herpå, kan overgå til at drive Naturrådene. DSF ved at De Grønne Råd er nedsat med hjemmel i Naturbeskyttelsesloven, men ser bedre muligheder for at finde og servicere 19 frivillige til naturrådene, hvilket vil kvalificere indsats og rådgivning. De Grønne Råd bør nedlægges og de nye Naturråd, bør gøres permanente.

#### **Bemærkninger til Vejledning om udviklingsområder**

I indledningen står:

***Med moderniseringen af planloven åbnes der mulighed for, at kommunerne kan udpege udviklingsområder. Udviklingsområder er områder i kystnærhedszonen, hvor kommunerne får større adgang til at planlægge for udvikling af byer og landsbyer samt give tilladelse til anlæg.***

DSF frygter at denne såkaldte udvikling vil skade naturen og i stedet for at fremme turisme og bosætning, have den modsatte effekt.

Hvis naturrådene er med fra start i udpegning af Det Grønne Danmarkskort, og får mulighed for at udtale sig om udviklingsområderne, vil det give mening og sikre en demokratisk proces.

#### **Bemærkninger til Vejledning om Grønt Danmarkskort**

Vi henviser indledningsvis til bemærkninger til Bekendtgørelsen.

Vejledningen beskriver, at når kommunerne skal udpege øvrige relevante områder til Grønt Danmarkskort, skal de som det tredje tage udgangspunkt i tre nationale kriterier. Herunder som pkt. 3: ***Naturområder, som samtidig bidrager til andre formål, herunder klimatilpasning og klimaforebyggelse, et bedre vandmiljø eller rekreation.***

Hvis der til dette ikke indgår lokalkendskab og hermed mulighed for at tilgodese lokal inddragelse, udnyttes det potentiale ikke som er derude. I vor organisation er der i hundredvis af frivillige, som har et indgående kendskab til vandløb og udfører i samarbejde med lodsejere og kommuner, fisketællinger, vandløbsrestaureringer mv. Dette lokalkendskab bør inddrages og vil gøre udpegningen af relevante områder bedre og skabe lokalt ejerskab.

**I flg. afsnit præciseres formålsbestemmelsen i Planloven:**

#### **2.4. Afvejning af interesser i arealanvendelsen ved udpegning**

*Af formålsparagraffen til den moderniserede planlov fremgår, at: "Loven skal sikre en sammenhængende planlægning, der forener de samfundsmæssige interesser i arealanvendelsen, medvirker til at værne om landets natur og miljø og skaber gode rammer for vækst og udvikling i hele landet, så samfundsudviklingen kan ske på et bæredygtigt grundlag med respekt for menneskets livsvilkår, bevarelse af dyre- og planteliv og øget økonomisk velstand."*

*Med den nye formålsbestemmelse i planloven afspejles et politisk ønske om at give kommuner, virksomheder og borgere bedre muligheder for at skabe vækst og udvikling i hele landet samtidig med, at der fortsat værnes om natur og miljø. Det bliver i højere grad end hidtil en lokal beslutning og et lokalt ansvar at forvalte de kommunale arealer til gavn for vækst og udvikling under hensyn til natur, miljø og landskab.*

Ovenstående præciserer netop at det nu i højere grad end hidtil, skal træffes beslutninger lokalt og det er et lokalt ansvar, at forvalte de kommunale arealer til gavn for vækst og udvikling under hensyn til natur, miljø og landskab. Derfor skal Naturrådene gøres permanente og involveres fra start og medvirke til at Det Grønne Danmarkskort bliver en succes.





### **Bemærkninger til Vejledning om etablering af lokale naturråd.**

Vi forventer naturligvis at Danmarks Sportsfiskerforbund bliver repræsenteret i de 19 naturråd. Desuden forventer vi, at flere af vore lokalforeninger, vil have interesse i at være repræsenteret. Vi bemærker at ligestillingsloven finder anvendelse, men da det vil give store udfordringer, ser vi med tilfredshed at der er mulighed for dispensation.

Resten af vejledningen er interessant. Af hensyn til rådernes arbejde, og for at skabe den nødvendige homogenitet i arbejdet, vil vi anbefale at der afholdes en kort møderække mellem Ministeriet, KL og organisationerne, for at få skabt en præcisering samt en forventningsafstemning, som kan konkretisere vejledningen, herunder en rollefordeling.

Danmarks Sportsfiskerforbunds frivillige skal klædes på til opgaven. Som andre Grønne organisationer, har vi en gruppe frivillige ildsjæle, med en stor lokal viden, som vil kunne styrke udpegningen og ved konstruktiv dialog sikre en minimering af konflikter. Men det er helt klart, at disse frivillige skal have opfyldt en del af de forventninger, som de måtte have. Dette sikres ved en dialog INDEN arbejdet påbegyndes. De resurser som er nødvendige, vil komme mangefold igen i kvalitet rådgivning og hos de enkelte rådsmedlemmer, hvis opgaven er overskuelig og rådsmedlemmerne tages alvorligt. Dette kræver forberedelse og en rammesætning, som de enkelte organisationers udpegede kan honorere.

### **Afslutningsvis er vi bekymrede for om den nye planlov er fyldestgørende.**

I Teknologirådets netop udsendte rapport "Prioritering af Danmarks areal i fremtiden" anbefales det, efter mere end 2 års grundig arbejde, at der er behov for et eftersyn af lovgivningen. Og at det skal ske ved at nedsætte en planlov- og arealkommission, der skal granske planloven, jordfordelingsloven, naturbeskyttelsesloven, husdyrbrugsloven, lovgivningen om vandmiljø, vandsektorloven, lovgivningen om miljøbeskyttelse med fokus på klimatilpasning og naturforbedring. Derudover skal den også se på skovloven og lovene om offentlige og private veje.

Overordnet er udfordringerne i det åbne land, at det nuværende plansystem ikke har værktøjerne til at håndtere behovet for at skabe nyt liv samt at håndtere et stigende ønske om at passe på miljø og natur.

Niels Østergård, tidligere landsplanchef i en årrække i Miljøministeriet, anbefaler i et indlæg på Altinget den 5. april, at der er et behov for at modernisere det danske plansystem.

Han foreslår også nedsættelse af en areal- og planlovkommission. Niels Østergård ser et behov for nye regler for kommuneplanlægningen for både by og land. Overordnet er udfordringerne i det åbne land, at det nuværende plansystem ikke har værktøjerne til at håndtere behovet for at skabe nyt liv samt at håndtere et stigende ønske om at passe på miljø og natur. Læg dertil klimaforandringer, der skaber flere og flere store regnskyl, som er en kæmpe opgave for kommunerne, udtaler han på Altinget.dk.

Med ovenstående udmeldinger, ser vi med bekymring på at naturrådene risikerer, at komme med anbefalinger, som ikke kan realiseres, da de nødvendige værktøjer ikke eksisterer.

Vi vil afslutningsvis gentage vor anbefaling om at indkalde relevante landsdækkende grønne- og erhvervsorganisationer, samt KL til en drøftelse af og en præcisering af naturrådendes vilkår, rammer samt arbejdets indhold og prioritering af samme.

Med venlig hilsen

Lars Brinch Thygesen  
Natur- og Miljøkonsulent

**Fra:** Johanne Berner Hansen <jbh@dbr.dk>  
**Sendt:** 10. april 2017 11:10  
**Til:** hoeringplan@erst.dk  
**Emne:** VS: Høring over udkast til bekendtgørelse om lokale naturråd og vejledninger om lokale naturråd, Grønt Danmarkskort og udviklingsområder

Dansk Bilbrancheråd har ingen bemærkninger til fremsendte høringsforslag.

Med venlig hilsen



Johanne Berner Hansen  
Juridisk chef, Advokat

Mobil +45 8877 2264  
Mail [jbh@dbr.dk](mailto:jbh@dbr.dk)

Dansk Bilbrancheråd  
Kirkevej 1-3  
2630 Taastrup  
Tel +45 4399 6633  
[www.dbr.dk](http://www.dbr.dk)

*Sikker e-mail kan sendes til cvr.  
nr. 53 38 44 12*

**Fra:** Maria Schougaard Berntsen <msb@danskbyggeri.dk>  
**Sendt:** 4. maj 2017 15:00  
**Til:** hoeringplan@erst.dk  
**Cc:** Britt Rasmussen  
**Emne:** VS: Høring over udkast til bekendtgørelse om lokale naturråd og vejledninger om lokale naturråd, Grønt Danmarkskort og udviklingsområder

Til Erhvervsstyrelsen

Dansk Byggeri takker for muligheden for at indgive høringssvar til udkast til bekendtgørelse om lokale naturråd og vejledninger om lokale naturråd, Grønt Danmarkskort og udviklingsområder. Vi bakker op om de nye muligheder i planloven for blandt andet udpegnings af udviklingsområder og har dermed ingen kommentarer til denne høring.

Venlig hilsen

**Maria Schougaard Berntsen**

Konsulent, cand.oecon

Analyseafdelingen

Tlf. direkte: 72 16 01 25 · Mobil: 51 30 95 37

**danskbyggeri**

Vi samler byggeri, anlæg og industri

Nørre Voldgade 106 · 1358 København K  
[www.danskbyggeri.dk](http://www.danskbyggeri.dk) · [Abonner på nyheder](#)



---

**Fra:** [hoeringplan@erst.dk](mailto:hoeringplan@erst.dk) [<mailto:hoeringplan@erst.dk>]

**Sendt:** 7. april 2017 13:26

**Til:** Beskæftigelsesministeriet; [efkm@efkm.dk](mailto:efkm@efkm.dk); [sm@sm.dk](mailto:sm@sm.dk); Finansministeriet; Forsvarsministeriet; Justitsministeriet; Kulturministeriet; Kirkeministeriet; [mfvm@mfvm.dk](mailto:mfvm@mfvm.dk); [skm@skm.dk](mailto:skm@skm.dk); [stm@stm.dk](mailto:stm@stm.dk); [sum@sum.dk](mailto:sum@sum.dk); Transportministeriet; [um@um.dk](mailto:um@um.dk); Uddannelses- og forskningsministeriet; [oim@oim.dk](mailto:oim@oim.dk); [brs@brs.dk](mailto:brs@brs.dk); [dst@dst.dk](mailto:dst@dst.dk); Energistyrelsen; [fes@mil.dk](mailto:fes@mil.dk); [gst@gst.dk](mailto:gst@gst.dk); Kystdirektoratet; [post@slks.dk](mailto:post@slks.dk); Miljøstyrelsen; [nst@nst.dk](mailto:nst@nst.dk); [nh@naevneneshus.dk](mailto:nh@naevneneshus.dk); [sst@sst.dk](mailto:sst@sst.dk); [sfs@dma.dk](mailto:sfs@dma.dk); [info@tbst.dk](mailto:info@tbst.dk); Vejdirektoratet; [info@energinet.dk](mailto:info@energinet.dk); [mail@lfst.dk](mailto:mail@lfst.dk); [nmkn@naevneneshus.dk](mailto:nmkn@naevneneshus.dk); [sdfe@sdfe.dk](mailto:sdfe@sdfe.dk); [info@tbst.dk](mailto:info@tbst.dk); [fbe@mil.dk](mailto:fbe@mil.dk); [kfst@kfst.dk](mailto:kfst@kfst.dk); [regioner@regioner.dk](mailto:regioner@regioner.dk); [kl@kl.dk](mailto:kl@kl.dk); [borgerservice@kk.dk](mailto:borgerservice@kk.dk); Albertslund Kommune; Allerød Kommune; assens; Ballerup Kommune; Billund Kommune; Bonholms Kommune; Brøndby Kommune; Brønderslev Kommune; Dragør Kommune; Egedal Kommune; Esbjerg Kommune; Fanø Kommune; [favrskov@favrskov.dk](mailto:favrskov@favrskov.dk); Faxe Kommune; Fredensborg Kommune; [kommunen@fredericiakom.dk](mailto:kommunen@fredericiakom.dk); Frederiksberg Raadhuset; Frederikshavn Kommune; Frederiksund Kommune; Furesø Kommune; Faaborg Kommune; Gentofte Kommune; Gladsaxe Kommune; Glostrup Kommune; Greve Raadhus; Gribskov Kommune; Guldborgsund Kommune; Haderslev Kommune; Halsnaes Kommune; [mail@hedensted.dk](mailto:mail@hedensted.dk); Helsingør Kommune; Herlev Kommune; Herning Kommune; Hillerød Kommune; Hjørring Kommune; Holbæk Kommune; Holstebro Kommune; Horsens Kommune; Hvidovre Kommune; Høje-Taastrup Kommune; Horsholm Kommune; Ikast Brande kommune; [ishojkommune@ishoj.dk](mailto:ishojkommune@ishoj.dk); Jammerbugt Kommune; Kalundborg Kommune; Kerteminde Kommune; Kolding Kommune; Koege Kommune; [post@langelandkommune.dk](mailto:post@langelandkommune.dk); Lejre Kommune; Lemvig Kommune; Lolland Kommune; Lyngby Kommune; Laesø Kommune; Mariagerfjord Kommune; Middelfart Kommune; Morsø Kommune; Norddjurs Kommune; Nordfyns Kommune; Nyborg Kommune; [borger@naestved.dk](mailto:borger@naestved.dk); Odder Kommune; Odense Kommune;

Odsherred Kommune; Randers Kommune; Rebild Kommune; Ringkøbing-Skjern Kommune; Ringsted Kommune; Roskilde Kommune; Rudersdal Kommune; Rodovre Kommune; Samsø Kommune; Silkeborg Kommune; Skanderborg Kommune; Skive Kommune; Slagelse Kommune; Solrød Kommune; [soroekom@soroedk.dk](mailto:soroekom@soroedk.dk); Stevns Kommune; Struer Kommune; [svendborg@svendborg.dk](mailto:svendborg@svendborg.dk); Syddjurs Kommune; Sønderborg Kommune; Thisted Kommune; Toender Kommune; Taarnby Kommune; Vallensbæk Kommune; Varde Kommune; Vejen Kommune; Vejle Kommune; Vesthimmerlands Kommune; [viborg@viborg.dk](mailto:viborg@viborg.dk); Vordingborg Kommune; Aero Kommune; Aabenraa Kommune; Aalborg Kommune; Aarhus Kommune; [Regionh@regionh.dk](mailto:Regionh@regionh.dk); [regionsjaelland@regionsjaelland.dk](mailto:regionsjaelland@regionsjaelland.dk); [kontakt@rsyd.dk](mailto:kontakt@rsyd.dk); [kontakt@regionmidtjylland.dk](mailto:kontakt@regionmidtjylland.dk); [region@rn.dk](mailto:region@rn.dk); [3f@3f.dk](mailto:3f@3f.dk); [92grp@92grp.dk](mailto:92grp@92grp.dk); [hpm@moritzen-law.dk](mailto:hpm@moritzen-law.dk); [samfund@advokatsamfundet.dk](mailto:samfund@advokatsamfundet.dk); [44qs@hk.dk](mailto:44qs@hk.dk); [ad@affald danmark.dk](mailto:ad@affald danmark.dk); [ac@ac.dk](mailto:ac@ac.dk); [info@akademiraadet.dk](mailto:info@akademiraadet.dk); [atvmail@atv.dk](mailto:atvmail@atv.dk); [abf@abf-rep.dk](mailto:abf@abf-rep.dk); [aa@aa-dk.dk](mailto:aa@aa-dk.dk); [ae@ae.dk](mailto:ae@ae.dk); [bfe@bfe.dk](mailto:bfe@bfe.dk); [ai@asfaltindustrien.dk](mailto:ai@asfaltindustrien.dk); [atvmail@atv.dk](mailto:atvmail@atv.dk); [info@batteri.dk](mailto:info@batteri.dk); [pesticider@mst.dk](mailto:pesticider@mst.dk); [bfr@benzinforhandler.dk](mailto:bfr@benzinforhandler.dk); [vivian.dyrupe.juhl@gmail.com](mailto:vivian.dyrupe.juhl@gmail.com); [bl@bl.dk](mailto:bl@bl.dk); [steen.jensen@boxertv.dk](mailto:steen.jensen@boxertv.dk); [bfe@bfe.dk](mailto:bfe@bfe.dk); [barjordtilbord@di.dk](mailto:barjordtilbord@di.dk); [spt@spt.dk](mailto:spt@spt.dk); [kontakt@bryggeriforeningen.dk](mailto:kontakt@bryggeriforeningen.dk); [info@byoghavn.dk](mailto:info@byoghavn.dk); [sekretariat@byfo.dk](mailto:sekretariat@byfo.dk); [info@bygherreforeningen.dk](mailto:info@bygherreforeningen.dk); [bsf@bsf.dk](mailto:bsf@bsf.dk); [info@byggesoc.dk](mailto:info@byggesoc.dk); [info@bygningkultur.dk](mailto:info@bygningkultur.dk); [info@baeredygtigtlandbrug.dk](mailto:info@baeredygtigtlandbrug.dk); [eva.munch@canaldigital.dk](mailto:eva.munch@canaldigital.dk); [info@campingraadet.dk](mailto:info@campingraadet.dk); [co@co-industri.dk](mailto:co@co-industri.dk); [info@cfu-net.dk](mailto:info@cfu-net.dk); [mitcoop@coop.dk](mailto:mitcoop@coop.dk); [dakofa@dakofa.dk](mailto:dakofa@dakofa.dk); [apotekerforeningen@apotekerforeningen.dk](mailto:apotekerforeningen@apotekerforeningen.dk); [dcu@dcu-cykling.dk](mailto:dcu@dcu-cykling.dk); [mail@dkfisk.dk](mailto:mail@dkfisk.dk); [dif@dif.dk](mailto:dif@dif.dk); [post@jaegerne.dk](mailto:post@jaegerne.dk); [dn@dn.dk](mailto:dn@dn.dk); [info@shipowners.dk](mailto:info@shipowners.dk); [post@sportsfiskerforbundet.dk](mailto:post@sportsfiskerforbundet.dk); [info@dkvind.dk](mailto:info@dkvind.dk); [danskvakultur@danskvakultur.dk](mailto:danskvakultur@danskvakultur.dk); [da@da.dk](mailto:da@da.dk); [post@autogenbrug.dk](mailto:post@autogenbrug.dk); [dasu@dasu.dk](mailto:dasu@dasu.dk); [info@dbr.dk](mailto:info@dbr.dk); [info@dkblind.dk](mailto:info@dkblind.dk); [dbotf@mail.tele.dk](mailto:dbotf@mail.tele.dk); infoDB; [info@dabyfo.dk](mailto:info@dabyfo.dk); [db@byplanlab.dk](mailto:db@byplanlab.dk); [info@dcu.dk](mailto:info@dcu.dk); [dcf@dcf.dk](mailto:dcf@dcf.dk); [mail@dansk-detail.dk](mailto:mail@dansk-detail.dk); [de@de.dk](mailto:de@de.dk); [info@danskenergi.dk](mailto:info@danskenergi.dk); [debra@energibranchen.dk](mailto:debra@energibranchen.dk); [def@entoweb.dk](mailto:def@entoweb.dk); [info@danskerhverv.dk](mailto:info@danskerhverv.dk); [info@danskerhvervsfremme.dk](mailto:info@danskerhvervsfremme.dk); [mail@danskfjernvarme.dk](mailto:mail@danskfjernvarme.dk); [faareavl@sheep.dk](mailto:faareavl@sheep.dk); [danskgartneri@danskgartneri.dk](mailto:danskgartneri@danskgartneri.dk); [di@di.dk](mailto:di@di.dk); [dj@journalistforbundet.dk](mailto:dj@journalistforbundet.dk); [miljo@kano-kajak.dk](mailto:miljo@kano-kajak.dk); [info@christmastree.dk](mailto:info@christmastree.dk); [post@jaegerne.dk](mailto:post@jaegerne.dk); [info@landboudom.dk](mailto:info@landboudom.dk); [info@dlbr.dk](mailto:info@dlbr.dk); [formand@dls-jaegt.dk](mailto:formand@dls-jaegt.dk); [dl@landskabsarkitekter.dk](mailto:dl@landskabsarkitekter.dk); [dm@dm.dk](mailto:dm@dm.dk); [metal@danskmetal.dk](mailto:metal@danskmetal.dk); [info@dmogt.dk](mailto:info@dmogt.dk); [dana@dana.dk](mailto:dana@dana.dk); [dof@dof.dk](mailto:dof@dof.dk); [mail@kopenhagenfur.com](mailto:mail@kopenhagenfur.com); [info@plantevaern.dk](mailto:info@plantevaern.dk); [info@dpa-system.dk](mailto:info@dpa-system.dk); [formand@retspolitik.dk](mailto:formand@retspolitik.dk); [ds@seilsport.dk](mailto:ds@seilsport.dk); [info@skovforeningen.dk](mailto:info@skovforeningen.dk); [kontakt@solvarmeplatform.dk](mailto:kontakt@solvarmeplatform.dk); [dsf@sportsdykning.dk](mailto:dsf@sportsdykning.dk); [hk@dsq.dk](mailto:hk@dsq.dk); [dansk.standard@ds.dk](mailto:dansk.standard@ds.dk); [dtl@dtl.eu](mailto:dtl@dtl.eu); [danva@danva.dk](mailto:danva@danva.dk); [dvl@dvl.dk](mailto:dvl@dvl.dk); [mail@danskeadvokater.dk](mailto:mail@danskeadvokater.dk); [info@daq.dk](mailto:info@daq.dk); [info@danskeark.dk](mailto:info@danskeark.dk); [ddf@danskedagblade.dk](mailto:ddf@danskedagblade.dk); [design@danishdesigners.com](mailto:design@danishdesigners.com); [ddl@deaf.dk](mailto:ddl@deaf.dk); [dh@handicap.dk](mailto:dh@handicap.dk); [danskehavne@danskehavne.dk](mailto:danskehavne@danskehavne.dk); [info@danskemaritime.dk](mailto:info@danskemaritime.dk); [post@dmoge.dk](mailto:post@dmoge.dk); [medierne@medierne.dk](mailto:medierne@medierne.dk); [doi@di.dk](mailto:doi@di.dk); [regioner@regioner.dk](mailto:regioner@regioner.dk); [fsr@fsr.dk](mailto:fsr@fsr.dk); Simon Stig-Gylling; [specialmedierne@specialmedierne.dk](mailto:specialmedierne@specialmedierne.dk); [info@dasp.dk](mailto:info@dasp.dk); [info@danskessvineproducenter.dk](mailto:info@danskessvineproducenter.dk); [Pouch@danmarksnationalparker.dk](mailto:Pouch@danmarksnationalparker.dk); [kontakt@danskeudlejere.dk](mailto:kontakt@danskeudlejere.dk); [dmu@dmu.dk](mailto:dmu@dmu.dk); [dds@skytten.dk](mailto:dds@skytten.dk); [dsk@dsk.dk](mailto:dsk@dsk.dk); [delta@delta.dk](mailto:delta@delta.dk); [ddd@ddd.dk](mailto:ddd@ddd.dk); [ddl@ddl.org](mailto:ddl@ddl.org); [nh@snm.ku.dk](mailto:nh@snm.ku.dk); [dch@dch.dk](mailto:dch@dch.dk); [bsb@lf.dk](mailto:bsb@lf.dk); [kora@kora.dk](mailto:kora@kora.dk); [prebensorensen@bbsyd.dk](mailto:prebensorensen@bbsyd.dk); [info@ecocouncil.dk](mailto:info@ecocouncil.dk); [dors@dors.dk](mailto:dors@dors.dk); [info@dqi.dk](mailto:info@dqi.dk); [dhi@dhiqgroup.com](mailto:dhi@dhiqgroup.com); [post@tele.dk](mailto:post@tele.dk); [tl@dk4.dk](mailto:tl@dk4.dk); [kundecenter@dongenergy.dk](mailto:kundecenter@dongenergy.dk); [journalen@dr.dk](mailto:journalen@dr.dk); [db@dyrenesbeskyttelse.dk](mailto:db@dyrenesbeskyttelse.dk); [kontakt@ehsf.dk](mailto:kontakt@ehsf.dk); [info@ejendomsforeningen.dk](mailto:info@ejendomsforeningen.dk); [elretur@elretur.dk](mailto:elretur@elretur.dk); [info@energinet.dk](mailto:info@energinet.dk); [eof@eof.dk](mailto:eof@eof.dk); [mail@envina.dk](mailto:mail@envina.dk); [pm@adv-martinelli.dk](mailto:pm@adv-martinelli.dk); [post@fabnet.dk](mailto:post@fabnet.dk); [info@fbnet.dk](mailto:info@fbnet.dk); [nb@ferskvandsfiskeriforeningen.dk](mailto:nb@ferskvandsfiskeriforeningen.dk); [mail@finansraadet.dk](mailto:mail@finansraadet.dk); [hoeringer@fbr.dk](mailto:hoeringer@fbr.dk); [sekr@faod.dk](mailto:sekr@faod.dk); [info@forcetechnology.com](mailto:info@forcetechnology.com); [sekretariat@bev.dk](mailto:sekretariat@bev.dk); [eterkelsen@eterkelsen.dk](mailto:eterkelsen@eterkelsen.dk); [info@greencities.dk](mailto:info@greencities.dk); [alrune@post.tele.dk](mailto:alrune@post.tele.dk); [fgc@geo.dk](mailto:fgc@geo.dk); [mhp@fdim.dk](mailto:mhp@fdim.dk); [mail@fdkv.dk](mailto:mail@fdkv.dk); [niboj@dongenergy.dk](mailto:niboj@dongenergy.dk); [kontakt@forlystelsesparker.org](mailto:kontakt@forlystelsesparker.org); [midtjyllandvest@fredningsnaevn.dk](mailto:midtjyllandvest@fredningsnaevn.dk); [info@flidhavne.dk](mailto:info@flidhavne.dk); [mail@envina.dk](mailto:mail@envina.dk); [fri@frinet.dk](mailto:fri@frinet.dk); [kontakt@fdih.dk](mailto:kontakt@fdih.dk); [fvd@fvd.dk](mailto:fvd@fvd.dk); [post@digitalepublicister.dk](mailto:post@digitalepublicister.dk); [fm@fishmeal.dk](mailto:fm@fishmeal.dk); [post@ugeaviserne.dk](mailto:post@ugeaviserne.dk); [fp@forsikringogpension.dk](mailto:fp@forsikringogpension.dk); [fr@friluftstraadet.dk](mailto:fr@friluftstraadet.dk); [sekretariat.fl@youseepost.dk](mailto:sekretariat.fl@youseepost.dk); [claus@webzone.dk](mailto:claus@webzone.dk); [info@genvindingsindustrien.dk](mailto:info@genvindingsindustrien.dk); [info@gts-net.dk](mailto:info@gts-net.dk); [ort@gavnoe.dk](mailto:ort@gavnoe.dk); [greenetwork@greenetwork.dk](mailto:greenetwork@greenetwork.dk); [info.dk@greenpeace.dk](mailto:info.dk@greenpeace.dk); [mail@gronhverdag.dk](mailto:mail@gronhverdag.dk); [hedeselskabet@hedeselskabet.dk](mailto:hedeselskabet@hedeselskabet.dk); [handel@hk.dk](mailto:handel@hk.dk); [hk@hk.dk](mailto:hk@hk.dk); [Post\\_kommunal@hk.dk](mailto:Post_kommunal@hk.dk); [kundeservice@hofor.dk](mailto:kundeservice@hofor.dk); [horesta@horesta.dk](mailto:horesta@horesta.dk); [mail@hoeforeningen.dk](mailto:mail@hoeforeningen.dk); [hvr@hvr.dk](mailto:hvr@hvr.dk); [ida@ida.dk](mailto:ida@ida.dk); [pn@icp.dk](mailto:pn@icp.dk); [itd@itd.dk](mailto:itd@itd.dk); [info@digiti-tv.dk](mailto:info@digiti-tv.dk); [itek@di.dk](mailto:itek@di.dk); [kalktegl@mail.dk](mailto:kalktegl@mail.dk); [claus@mediehuset-kbh.dk](mailto:claus@mediehuset-kbh.dk); [info@kolonihave.dk](mailto:info@kolonihave.dk); [kl@kl.dk](mailto:kl@kl.dk); [ktc@ktc.dk](mailto:ktc@ktc.dk); [kk@kommunekemi.dk](mailto:kk@kommunekemi.dk); [claus.meiner@rksk.dk](mailto:claus.meiner@rksk.dk); [cbu@okf.kk.dk](mailto:cbu@okf.kk.dk); [hoering@lf.dk](mailto:hoering@lf.dk); [info@landboudom.dk](mailto:info@landboudom.dk); [mail@landdistrikterne.dk](mailto:mail@landdistrikterne.dk); [sejet@landsbyraad.dk](mailto:sejet@landsbyraad.dk); [ldm@maelkeproducenter.dk](mailto:ldm@maelkeproducenter.dk); [mail@bygoland.dk](mailto:mail@bygoland.dk); [gylleramt@gmail.com](mailto:gylleramt@gmail.com); [llh@levende-hav.dk](mailto:llh@levende-hav.dk); [info@praktiskoekologi.dk](mailto:info@praktiskoekologi.dk); [aeldresagen@aeldresagen.dk](mailto:aeldresagen@aeldresagen.dk); [lo@lo.dk](mailto:lo@lo.dk); [lloek@lloek.dk](mailto:lloek@lloek.dk); [info@lif.dk](mailto:info@lif.dk); [Dadl@dadl.dk](mailto:Dadl@dadl.dk); [info@ld.dk](mailto:info@ld.dk); [nordicom@nordicom.dk](mailto:nordicom@nordicom.dk); [info@mejeri.dk](mailto:info@mejeri.dk); [metv@metv.dk](mailto:metv@metv.dk); [noah@noah.dk](mailto:noah@noah.dk); [ruth.dalsgaard@gmail.com](mailto:ruth.dalsgaard@gmail.com); [Anne.LouiseVogensen@3.dk](mailto:Anne.LouiseVogensen@3.dk); [ann-louise.hansen@3.dk](mailto:ann-louise.hansen@3.dk); [karen.roende@mtg.dk](mailto:karen.roende@mtg.dk); [vagn.allan.rasmussen@maerskoil.com](mailto:vagn.allan.rasmussen@maerskoil.com); [Thy@danmarksnationalparker.dk](mailto:Thy@danmarksnationalparker.dk); [mols@danmarksnationalparker.dk](mailto:mols@danmarksnationalparker.dk); [vadehavet@danmarksnationalparker.dk](mailto:vadehavet@danmarksnationalparker.dk); [noqu@noqu.dk](mailto:noqu@noqu.dk); [webmaster@novonordisk.com](mailto:webmaster@novonordisk.com); [sekretariat@parcelhus.dk](mailto:sekretariat@parcelhus.dk); [pd@plast.dk](mailto:pd@plast.dk); [pif@pif.dk](mailto:pif@pif.dk); [jr@sbsradio.dk](mailto:jr@sbsradio.dk); [as@sbsradio.dk](mailto:as@sbsradio.dk); [heidi@sbsradio.dk](mailto:heidi@sbsradio.dk); [realdania@realdania.dk](mailto:realdania@realdania.dk); [mail@realkreditforeningen.dk](mailto:mail@realkreditforeningen.dk); [rkr@rkr.dk](mailto:rkr@rkr.dk); [returbat@returbat.dk](mailto:returbat@returbat.dk); [formand@rfdc.dk](mailto:formand@rfdc.dk); [info@badesikkerhed.dk](mailto:info@badesikkerhed.dk); [dw@danske-smaaoer.dk](mailto:dw@danske-smaaoer.dk); [info@sbstv.dk](mailto:info@sbstv.dk); [advokat@jan-christiansen.dk](mailto:advokat@jan-christiansen.dk); [heidi@sbsradio.dk](mailto:heidi@sbsradio.dk); [anders.antonson@sbstv.dk](mailto:anders.antonson@sbstv.dk); [jesper.jurgensen@sbstv.dk](mailto:jesper.jurgensen@sbstv.dk); [henrik.ravn@sbstv.dk](mailto:henrik.ravn@sbstv.dk); [advokat@jan-christiansen.dk](mailto:advokat@jan-christiansen.dk); [info@skovdyrkerne.dk](mailto:info@skovdyrkerne.dk); [sl@life.ku.dk](mailto:sl@life.ku.dk); [ks@smaaskov.dk](mailto:ks@smaaskov.dk); [sek@stf.dk](mailto:sek@stf.dk); [sbi@sbi.aau.dk](mailto:sbi@sbi.aau.dk); [hbi@stofa.dk](mailto:hbi@stofa.dk); [regulering@tdc.dk](mailto:regulering@tdc.dk); [tekno@tekno.dk](mailto:tekno@tekno.dk); [info@teknologisk.dk](mailto:info@teknologisk.dk); [post@teleindu.dk](mailto:post@teleindu.dk); [elisabeth.heien@telenor.com](mailto:elisabeth.heien@telenor.com); [info@trolle-law.dk](mailto:info@trolle-law.dk); [ivbr@tvmidtvest.dk](mailto:ivbr@tvmidtvest.dk); [halo@tvsvd.dk](mailto:halo@tvsvd.dk); [direktionen@tvsvd.dk](mailto:direktionen@tvsvd.dk); [direktion@tv2bornholm.dk](mailto:direktion@tv2bornholm.dk); [jura@tv2.dk](mailto:jura@tv2.dk); [direktion@tv2fyn.dk](mailto:direktion@tv2fyn.dk); [mkpe@tv2lorry.dk](mailto:mkpe@tv2lorry.dk); [redaktionen@tv2lorry.dk](mailto:redaktionen@tv2lorry.dk); [direktion@tv2nord.dk](mailto:direktion@tv2nord.dk); [direktion@tv2east.dk](mailto:direktion@tv2east.dk); [redaktion@tv2oj.dk](mailto:redaktion@tv2oj.dk); [karen.roende@mtg.dk](mailto:karen.roende@mtg.dk); [wwf@wwf.dk](mailto:wwf@wwf.dk); [info@verdensskove.org](mailto:info@verdensskove.org)

[Tv3@viasat.dk](mailto:Tv3@viasat.dk); [vfl@vfl.dk](mailto:vfl@vfl.dk); [contact@visitdenmark.com](mailto:contact@visitdenmark.com); [jsw@wao.dk](mailto:jsw@wao.dk); [kundeservice@yousee.dk](mailto:kundeservice@yousee.dk);  
[aeldresagen@aeldresagen.dk](mailto:aeldresagen@aeldresagen.dk); [info@okologi.dk](mailto:info@okologi.dk); [cement@aalborg-portland.dk](mailto:cement@aalborg-portland.dk); [aa@aa.dk](mailto:aa@aa.dk); [au@au.dk](mailto:au@au.dk); [a@aarch.dk](mailto:a@aarch.dk);  
[info@dmjx.dk](mailto:info@dmjx.dk); [dtu@adm.dtu.dk](mailto:dtu@adm.dtu.dk); [ellenmb@asb.dk](mailto:ellenmb@asb.dk); [hta@life.ku.dk](mailto:hta@life.ku.dk); [arkitektskolen@kadk.dk](mailto:arkitektskolen@kadk.dk); [ku@ku.dk](mailto:ku@ku.dk);  
[Peter.pagh@jur.ku.dk](mailto:Peter.pagh@jur.ku.dk); [ruc@ruc.dk](mailto:ruc@ruc.dk); [sdu@sdu.dk](mailto:sdu@sdu.dk)

**Emne:** Høring over udkast til bekendtgørelse om lokale naturråd og vejledninger om lokale naturråd, Grønt Danmarkskort og udviklingsområder

Hermed sendes følgende udkast i offentlig høring:

- Bekendtgørelse om etablering af lokale naturråd med tilhørende kortbilag
- vejledning om etablering af lokale naturråd.
- vejledning om Grønt Danmarkskort
- vejledning om udviklingsområder

#### Høringsfrist

Erhvervsstyrelsen skal anmode om, at eventuelle bemærkninger sendes til [hoeringplan@erst.dk](mailto:hoeringplan@erst.dk) senest den 5. maj 2017.

Spørgsmål til udkast til bekendtgørelse og vejledninger:

- vejledning om udviklingsområder kan stiles til Erhvervsstyrelsen: Jane Kragh Andersen, [JanKra@erst.dk](mailto:JanKra@erst.dk), tlf. 35 29 11 58, eller Mette Kragh, [MetKra@erst.dk](mailto:MetKra@erst.dk), tlf. 35 29 11 08,
- bekendtgørelse og vejledning om lokale naturråd kan stiles til Erhvervsstyrelsen: Karin Jensen, [karjes@erst.dk](mailto:karjes@erst.dk), tlf. 35 29 11 60,
- vejledning om Grønt Danmarkskort kan stiles til Miljøstyrelsen: Brigitta Pürschel Christensen, [bpc@mst.dk](mailto:bpc@mst.dk), tlf. 93 58 79 46, eller Tine Nielsen Skaftø, [tns@mst.dk](mailto:tns@mst.dk), tlf. 72 54 48 48.

Med venlig hilsen

**ERHVERVSSTYRELSEN**  
Planlægning og Byudvikling

Dahlerups Pakhus  
Langelinie Allé 17  
2100 København Ø  
Telefon: +45 35291000  
[www.erhvervsstyrelsen.dk](http://www.erhvervsstyrelsen.dk)

ERHVERVS MINISTERIET

 Pas på miljøet - udskriv kun denne e-mail hvis det er nødvendigt.

Erhvervsstyrelsen  
høring@erst.dk  
Dahlerups Pakhus  
Langelinie Allé 17  
2100 København Ø

5. maj 2017

## Høring over udkast til bekendtgørelse og vejledning

Dansk Erhverv har modtaget udkast til vejledning om Grønt Danmarkskort, udkast til vejledning om udviklingsområder, udkast til vejledning om etablering af lokale naturråd samt bekendtgørelse om etablering af lokale naturråd i høring. Dansk Erhverv skal hermed komme med bemærkninger til udkast til vejledningen om udviklingsområder og udkast til vejledning om etablering af lokale naturråd. De øvrige udkast har vi ingen kommentarer til.

### Udkast til vejledningen om udviklingsområder

#### *Generelle bemærkninger*

Dansk Erhverv hilser velkommen, at der i aftalen 'Danmark i bedre balance' fra juni 2016 og i det fremsatte forslag til lov om ændring af lov om planlægning, lov om naturbeskyttelse og lov om aktindsigt i miljøoplysninger (L121) er fokus på, hvordan der kan skabes vækst og udvikling i turismeerhvervet langs de danske kyster, samtidig med at den unikke danske natur bevares bedst muligt.

De i aftalen og loven foreslåede udviklingszoner er en god mulighed for kommunerne til at skabe områder inden for kystnærhedszonen, hvor der uden alt for mange administrative besværligheder kan udvikles nye tiltag og tages nye initiativer af virksomheder såvel som af borgere, der kan sætte skub i væksten i området. Turisme- og oplevelsesøkonomierhvervene har i særlig grad mulighed for at skabe aktiviteter og oplevelser, som både kommer lokalbefolkningen og de besøgende turister til gode. Herunder kan turismevirksomheder være medvirkende til at styrke et aktivt og lokalt friluftsliv i kommunerne i form af etablering af faciliteter og nye ferie- og fritidsanlæg.

#### *Ansøgningsfristen*

Dansk Erhverv har en forhåbning om, at mange kommuner rundt om i landet vil gøre brug af muligheden for at oprette de nye udviklingszoner. Det er derfor bekymrende, at fristen for kommunalbestyrelsernes ansøgninger i første runde allerede er den 15. oktober 2017. Med henblik på de mange krav til ansøgningen, som bliver nævnt i vejledningen, herunder blandt andet en offentlig

høring på otte uger, kan det frygtes, at det bliver svært for kommunerne at nå i mål med ansøgningerne inden fristen. Sagen bliver yderligere kompliceret af at L121 i skrivende stund endnu ikke er vedtaget og rammerne for arbejdet derfor formelt endnu ikke er fastlagte. Det er ikke hensigtsmæssigt.

Dansk Erhverv bakker op om, at der i udkastet til vejledningen lægges op til, at der i behandlingen af de modtagne ansøgninger fra Erhvervsministeriets side blandt andet er fokus på på sammenhæng på tværs af kommunegrænser. Det er i det perspektiv ærgerligt, at fristen for første ansøgningsrunde ligger inden arbejdet med en samlet 'Udviklingsplan for Danmarks Vestkyst', som Partnerskab for Vestkystturisme og Dansk Kyst- og Naturturisme sammen er projektansvarlige for, er afsluttet. Resultaterne af dette arbejde vil uden tvivl kunne bruges af de enkelte kommuner i deres overvejelser omkring udviklingen i kystnærhedszonen og udpegningen af lokale udviklingsområder.

Dansk Erhverv foreslår at ansøgningsfristen for udviklingszonerne udskydes, så mange kommuner – og meget gerne i tværgående samarbejder – gør brug af muligheden for at søge om og etablere udviklingszoner.

Da der ifølge følgebrevet til høringen lægges op til, at udviklingsområderne på baggrund af landsplandirektivet først bliver udstedt i efteråret 2018, burde der være rum til at udskyde ansøgningsfristen for kommunerne en smule uden at det fører til en forsinkelse af den samlede proces.

## **Udkast til vejledning om etablering lokale naturråd**

### *Sammensætningen af naturråd*

I udkastet til vejledningen om etableringen af de lokale naturråd står der, at foreninger og organisationer, herunder landsdækkende erhvervsorganisationer, kan være repræsenteret i de kommende 19 lokale råd. Dansk Erhverv sætter pris på, at man inddrager erhvervslivet i forhold til at rådgive kommunerne, når det Grønne Danmarkskort skal udfærdiges. Det er fornuftigt også at inkludere relevante erhvervsinteresser i dette rådgivningsarbejde, således at man sikrer en sammenhængende udviklingsindsats med fokus på vækst og under hensyntagen til bevaring af naturen.

Dansk Erhverv vil gerne påpege, at udover Landbrug & Fødevarer og Dansk Skovforening, der nævnes som relevante erhvervsorganisationer, så repræsenterer netop Dansk Erhverv også en lang række turismevirksomheder, som har interesse i udviklingen af turismen og oplevelsesøkonomien langs de danske kyster, herunder feriecentre, feriehusudlejere, campingpladser, festivaler mv. Dansk Erhverv anser ikke de i vejledningen nævnte eksempler som udtømmende, men vil alligevel for en god ordens skyld henlede opmærksomheden på, at Dansk Erhverv bør anses for at være en relevant erhvervsorganisation i denne sammenhæng.

Med venlig hilsen

**Anne Fuglsang-Damgaard Sina**  
Politisk konsulent



**Fra:** Knud Flensted <knud.flensted@dof.dk>  
**Sendt:** 5. maj 2017 13:22  
**Til:** hoeringplan@erst.dk  
**Emne:** Høring over udkast til bekendtgørelse om lokale naturråd og vejledninger om lokale naturråd, Grønt Danmarkskort og udviklingsområder - høringssvar fra BirdLife/DOF

Til Erhvervsstyrelsen

## **Dansk Ornitologisk Forenings bemærkninger til høring over udkast til bekendtgørelse og vejledninger om Grønt Danmarkskort, udviklingsområder og lokale naturråd**

BirdLife/DOF sender hermed kommentarer til de fremsendte udkast:

### Udkast til vejledning om Grønt Danmarkskort

Overordnet betragtet er der tale om et godt og konstruktivt redskab, der vil tjene til at lægge et mere solidt og mere opdateret grundlag for kommunernes naturplanlægning, samtidig med at det fælles resultat i form af et Grønt Danmarkskort er en positiv og vigtig nyskabelse til brug for national planlægning og nationale initiativer i form af fx målretning af nationale støtteordninger mv.

DOF lægger vægt på, at Grønt Danmarkskort skal sikre en forstærket indsats for større og mere sammenhængende naturområder.

Af afsnit 2.1 fremgår det, at kommunerne udover udpegningen på kort af naturbeskyttelsesinteresserne også skal 1) fastsætte retningslinjer for varetagelsen af naturbeskyttelsesinteresserne, og 2) at retningslinjerne endvidere skal indeholde en prioritering af kommunalbestyrelsens naturindsats inden for Grønt Danmarkskort. Under punkt 1) linje 5 står, at "Retningslinjerne bør bestå af ....." og under punkt 2) linje 6 står, at "Det bør beskrives i retningslinjerne ....." DOF indstiller, at formuleringerne strammes op, således at "bør" udskiftes med "skal", således at det sikres, at der bliver et ensartet grundlag for såvel udpegnings- som retningslinjer.

På side 4, afsnit 4 fremgår det, at kommunerne skal udpege alle Natura 2000-områderne til at indgå i Grønt Danmarkskort. DOF indstiller, at også alle nationalparker skal udpeges til at indgå i Grønt Danmarkskort. Af afsnit 2.6 om de nationale interesser fremgår det, at ministeren hvert 4. år skal offentliggøre en oversigt over nationale interesser i kommuneplanlægningen, og at Grønt Danmarkskort er specifikt fremhævet som en national interesse i bemærkningerne til den moderniserede planlov. DOF indstiller, at det tilføjes, at ministeriet på baggrund af indmeldingerne fra kommunerne sammenstiller og publicerer et samlet kort over landet: et Grønt Danmarkskort.

Af afsnit 6.1, side 6, afsnit 3 fremgår det, at "Det må dog i forhold til potentiel natur udpeget til Grønt Danmarkskort antages, at der skal foreligge aktuelle planer om gennemførelse af naturgenopretningsprojekter eller lignende af en vis tyngde i kombination med, at området er udpeget til potentiel natur til Grønt Danmarkskort, før der kan lægges vægt på dette i en konkret afgørelse." DOF indstiller, at denne tekst udelades eller kraftigt modereres, således at konkret enkeltsagsbehandling ikke forhindrer, at der kan skabes større og mere sammenhængende naturområder i fx forbindelse med perioder manglende finansiering af naturprojekter.

### Udkast til vejledning om udviklingsområder

DOF er modstander af, at der kan udpeges udviklingsområder i kystnærhedszonen.

Hvis planloven alligevel ændres, så det bliver muligt, ser DOF det som en vigtig præmis i den politiske aftale herom (side 2 i vejledningen), at de udpegede udviklingsområder vil være områder "uden særlige landskabs-, natur-, eller miljøinteresser". Det præciseres desuden i aftaleteksten, at "det gælder endvidere, at natur, der er beskyttet under naturbeskyttelsesloven, herunder fredede områder og områder beskyttet af strandbeskyttelseslinjen og klitfredning, ikke kan komme i betragtning som udviklingsområder". Dette støtter DOF som et meget vigtigt princip, så det sikres, at udviklingsområder ikke automatisk må trumfe naturområder.

#### Udkast til bekendtgørelse om etablering af lokale naturråd

DOF finder det ikke nødvendigt eller hensigtsmæssigt nødvendigvis at tilstræbe ligelig repræsentation i de lokale naturråd af medlemmer, der repræsenterer erhvervsinteresser versus natur-, miljø- og fritidsinteresser. Der er langt flest mennesker med vidt forskellige interesser repræsenteret i natur-, miljø- og friluftorganisationerne, og der er også divergenser imellem natur- og miljøinteresser i forhold til fritidsinteresser og imellem forskellige fritidsinteresser. Det bør være afhængigt af de lokale forhold, hvilke interesser der bliver repræsenteret, så de lokale naturråd afspejler befolkningens interesser bedst muligt. Desuden er der mulighed for at komme med mindretalsudtalelser, og endelig er der tale om et rådgivende udvalg, hvis råd kommunerne ikke er forpligtede til at følge.

DOF anbefaler, at naturrådene bliver en permanent konstruktion, og DOF deltager meget gerne i arbejdet. For de mange kommuner, hvor udpegningen af økologiske forbindelser, naturbeskyttelsesområder etc. allerede er foretaget i forbindelse med den igangværende kommuneplanproces, virker det uhensigtsmæssigt at tilrettelægge naturrådsarbejdet ud fra en deadline medio april 2018.

#### Udkast til vejledning om etablering af lokale naturråd

Samme kommentar som til bekendtgørelsen.

Med venlig hilsen

**BirdLife/Dansk Ornitologisk Forening**

*Knud Flensted*

\*\*\*\*\*

Bedste hilsner fra/  
Best regards from

---

**Knud N. Flensted**

Biolog, naturbeskyttelsesmedarbejder/  
Conservation manager, MSc

**BirdLife/Dansk Ornitologisk Forening**

Vesterbrogade 138-140, 1620 København V, Danmark

Mobiltelefon: (+45) 21242275

Telefon (direkte): (+45) 33283833

[knud.flensted@dof.dk](mailto:knud.flensted@dof.dk)

[www.dof.dk](http://www.dof.dk)

[www.birdlife.org](http://www.birdlife.org)

CVR-nummer: 54 75 24 15

---

Fra: [hoeringplan@erst.dk](mailto:hoeringplan@erst.dk) [<mailto:hoeringplan@erst.dk>]

Sendt: 7. april 2017 13:26

Til: Beskæftigelsesministeriet <IMCEAEX-

\_O=ES\_OU=EXCHANGE+20ADMINISTRATIVE+20GROUP+20+28FYDIBOHF23SPDLT+29\_CN=RECIPIENTS\_CN=Contactb

dbfc522@ERST.DK>; [efkm@efkm.dk](mailto:efkm@efkm.dk); [sm@sm.dk](mailto:sm@sm.dk); Finansministeriet <IMCEAEX-  
\_O=ES\_OU=EXCHANGE+20ADMINISTRATIVE+20GROUP+20+28FYDIBOHF23SPDLT+29\_CN=RECIPIENTS\_CN=Finansmi  
nisterietacb@ERST.DK>; Forsvarsministeriet <IMCEAEX-  
\_O=ES\_OU=EXCHANGE+20ADMINISTRATIVE+20GROUP+20+28FYDIBOHF23SPDLT+29\_CN=RECIPIENTS\_CN=Forsvars  
ministeriet667@ERST.DK>; Justitsministeriet <IMCEAEX-  
\_O=ES\_OU=EXCHANGE+20ADMINISTRATIVE+20GROUP+20+28FYDIBOHF23SPDLT+29\_CN=RECIPIENTS\_CN=Justitsmi  
nisteriet0fa@ERST.DK>; Kulturministeriet <IMCEAEX-  
\_O=ES\_OU=EXCHANGE+20ADMINISTRATIVE+20GROUP+20+28FYDIBOHF23SPDLT+29\_CN=RECIPIENTS\_CN=Kulturmi  
nisteriet6b4@ERST.DK>; Kirkeministeriet <IMCEAEX-  
\_O=ES\_OU=EXCHANGE+20ADMINISTRATIVE+20GROUP+20+28FYDIBOHF23SPDLT+29\_CN=RECIPIENTS\_CN=Kirkemin  
isteriet80a@ERST.DK>; [mfvm@mfvm.dk](mailto:mfv@mfvm.dk); [skm@skm.dk](mailto:skm@skm.dk); [stm@stm.dk](mailto:stm@stm.dk); [sum@sum.dk](mailto:sum@sum.dk); Transportministeriet  
<IMCEAEX-  
\_O=ES\_OU=EXCHANGE+20ADMINISTRATIVE+20GROUP+20+28FYDIBOHF23SPDLT+29\_CN=RECIPIENTS\_CN=Transpor  
tministeriet456@ERST.DK>; [um@um.dk](mailto:um@um.dk); Uddannelses- og forskningsministeriet <IMCEAEX-  
\_O=ES\_OU=EXCHANGE+20ADMINISTRATIVE+20GROUP+20+28FYDIBOHF23SPDLT+29\_CN=RECIPIENTS\_CN=Uddanne  
lser-+20og+20forskningsministerietf00@ERST.DK>; [oim@oim.dk](mailto:oim@oim.dk); [brs@brs.dk](mailto:brs@brs.dk); [dst@dst.dk](mailto:dst@dst.dk); Energistyrelsen  
<IMCEAEX-  
\_O=ES\_OU=EXCHANGE+20ADMINISTRATIVE+20GROUP+20+28FYDIBOHF23SPDLT+29\_CN=RECIPIENTS\_CN=Energisty  
relsen5c7@ERST.DK>; [fes@mil.dk](mailto:fes@mil.dk); [gst@gst.dk](mailto:gst@gst.dk); Kystdirektoratet <IMCEAEX-  
\_O=ES\_OU=EXCHANGE+20ADMINISTRATIVE+20GROUP+20+28FYDIBOHF23SPDLT+29\_CN=RECIPIENTS\_CN=Kystdirek  
toratet859@ERST.DK>; [post@slks.dk](mailto:post@slks.dk); Miljøstyrelsen <IMCEAEX-  
\_O=ES\_OU=EXCHANGE+20ADMINISTRATIVE+20GROUP+20+28FYDIBOHF23SPDLT+29\_CN=RECIPIENTS\_CN=Contact4  
a38058b@ERST.DK>; [nst@nst.dk](mailto:nst@nst.dk); [nh@naevneneshus.dk](mailto:nh@naevneneshus.dk); [sst@sst.dk](mailto:sst@sst.dk); [sfs@dma.dk](mailto:sfs@dma.dk); [info@tbst.dk](mailto:info@tbst.dk); Vejdirektoratet  
<IMCEAEX-  
\_O=ES\_OU=EXCHANGE+20ADMINISTRATIVE+20GROUP+20+28FYDIBOHF23SPDLT+29\_CN=RECIPIENTS\_CN=Vejdirekt  
oratet288@ERST.DK>; [info@energinet.dk](mailto:info@energinet.dk); [mail@lfst.dk](mailto:mail@lfst.dk); [nmkn@naevneneshus.dk](mailto:nmkn@naevneneshus.dk); [sdfe@sdfe.dk](mailto:sdfe@sdfe.dk); [info@tbst.dk](mailto:info@tbst.dk);  
[fbe@mil.dk](mailto:fbe@mil.dk); [kfst@kfst.dk](mailto:kfst@kfst.dk); [regioner@regioner.dk](mailto:regioner@regioner.dk); [kl@kl.dk](mailto:kl@kl.dk); [borgerservice@kk.dk](mailto:borgerservice@kk.dk); Albertslund Kommune  
<[albertslund@albertslund.dk](mailto:albertslund@albertslund.dk)>; Allerød Kommune <[kommunen@alleroed.dk](mailto:kommunen@alleroed.dk)>; assens <[assens@assens.dk](mailto:assens@assens.dk)>; Ballerup  
Kommune <[balkom@balk.dk](mailto:balkom@balk.dk)>; Billund Kommune <[kommunen@billund.dk](mailto:kommunen@billund.dk)>; Bonholms Kommune <[post@brk.dk](mailto:post@brk.dk)>;  
Brøndby Kommune <[brondby@brondby.dk](mailto:brondby@brondby.dk)>; Brønderslev Kommune <[raadhus@99454545.dk](mailto:raadhus@99454545.dk)>; Dragør Kommune  
<[dragoer@dragoer.dk](mailto:dragoer@dragoer.dk)>; Egedal Kommune <[kommune@egekom.dk](mailto:kommune@egekom.dk)>; Esbjerg Kommune  
<[raadhuset@esbjergkommune.dk](mailto:raadhuset@esbjergkommune.dk)>; Fanø Kommune <[raadhuset@fanoe.dk](mailto:raadhuset@fanoe.dk)>; [favrskov@favrskov.dk](mailto:favrskov@favrskov.dk); Faxe  
Kommune <[kommunen@faxekommune.dk](mailto:kommunen@faxekommune.dk)>; Fredensborg Kommune <[fredensborg@fredensborg.dk](mailto:fredensborg@fredensborg.dk)>;  
[kommunen@fredericiakom.dk](mailto:kommunen@fredericiakom.dk); Frederiksberg Raadhuset <[raadhuset@frederiksberg.dk](mailto:raadhuset@frederiksberg.dk)>; Frederikshavn Kommune  
<[post@frederikshavn.dk](mailto:post@frederikshavn.dk)>; Frederikssund Kommune <[epost@frederikssund.dk](mailto:epost@frederikssund.dk)>; Furesø Kommune  
<[furesoe@furesoe.dk](mailto:furesoe@furesoe.dk)>; Faaborg Kommune <[fmk@faaborgmidtfyn.dk](mailto:fmk@faaborgmidtfyn.dk)>; Gentofte Kommune  
<[gentofte@gentofte.dk](mailto:gentofte@gentofte.dk)>; Gladsaxe Kommune <[kommunen@gladsaxe.dk](mailto:kommunen@gladsaxe.dk)>; Glostrup Kommune  
<[glostrup.kommune@glostrup.dk](mailto:glostrup.kommune@glostrup.dk)>; Greve Raadhus <[raadhus@greve.dk](mailto:raadhus@greve.dk)>; Gribskov Kommune  
<[gribskov@gribskov.dk](mailto:gribskov@gribskov.dk)>; Guldborgsund Kommune <[kommunen@guldborgsund.dk](mailto:kommunen@guldborgsund.dk)>; Haderslev Kommune  
<[post@haderslev.dk](mailto:post@haderslev.dk)>; Halsnaes Kommune <[mail@halsnaes.dk](mailto:mail@halsnaes.dk)>; [mail@hedensted.dk](mailto:mail@hedensted.dk); Helsingør Kommune  
<[mail@helsingor.dk](mailto:mail@helsingor.dk)>; Herlev Kommune <[herlev@herlev.dk](mailto:herlev@herlev.dk)>; Herning Kommune <[kommunen@herning.dk](mailto:kommunen@herning.dk)>;  
Hillerød Kommune <[hillerod@hillerod.dk](mailto:hillerod@hillerod.dk)>; Hjørring Kommune <[hjoerring@hjoerring.dk](mailto:hjoerring@hjoerring.dk)>; Holbæk Kommune  
<[post@holb.dk](mailto:post@holb.dk)>; Holstebro Kommune <[kommunen@holstebro.dk](mailto:kommunen@holstebro.dk)>; Horsens Kommune  
<[horsens.kommune@horsens.dk](mailto:horsens.kommune@horsens.dk)>; Hvidovre Kommune <[hvidovre@hvidovre.dk](mailto:hvidovre@hvidovre.dk)>; Høje-Taastrup Kommune  
<[kommune@htk.dk](mailto:kommune@htk.dk)>; Horsholm Kommune <[kommunen@horsholm.dk](mailto:kommunen@horsholm.dk)>; Ikast Brande kommune <[post@ikast-  
brande.dk](mailto:post@ikast-<br/>brande.dk)>; [ishojkommune@ishoi.dk](mailto:ishojkommune@ishoi.dk); Jammerbugt Kommune <[raadhus@jammerbugt.dk](mailto:raadhus@jammerbugt.dk)>; Kalundborg Kommune  
<[kalundborg@kalundborg.dk](mailto:kalundborg@kalundborg.dk)>; Kerteminde Kommune <[kommune@kerteminde.dk](mailto:kommune@kerteminde.dk)>; Kolding Kommune  
<[kommunen@kolding.dk](mailto:kommunen@kolding.dk)>; Koege Kommune <[raadhus@koege.dk](mailto:raadhus@koege.dk)>; [post@langelandkommune.dk](mailto:post@langelandkommune.dk); Lejre Kommune  
<[post@lejre.dk](mailto:post@lejre.dk)>; Lemvig Kommune <[lemvig.kommune@lemvig.dk](mailto:lemvig.kommune@lemvig.dk)>; Lolland Kommune <[lolland@lolland.dk](mailto:lolland@lolland.dk)>;  
Lyngby Kommune <[lyngby@ltk.dk](mailto:lyngby@ltk.dk)>; Laesø Kommune <[kommunen@laesoe.dk](mailto:kommunen@laesoe.dk)>; Mariagerfjord Kommune  
<[raadhus@mariagerfjord.dk](mailto:raadhus@mariagerfjord.dk)>; Middelfart Kommune <[middelfart@middelfart.dk](mailto:middelfart@middelfart.dk)>; Morsoe Kommune  
<[kommunen@morsoe.dk](mailto:kommunen@morsoe.dk)>; Norddjurs Kommune <[norddjurs@norddjurs.dk](mailto:norddjurs@norddjurs.dk)>; Nordfyns Kommune  
<[post@nordfynskommune.dk](mailto:post@nordfynskommune.dk)>; Nyborg Kommune <[kommune@nyborg.dk](mailto:kommune@nyborg.dk)>; [borger@naestved.dk](mailto:borger@naestved.dk); Odder Kommune  
<[odder.kommune@odder.dk](mailto:odder.kommune@odder.dk)>; Odense Kommune <[odense@odense.dk](mailto:odense@odense.dk)>; Odsherred Kommune  
<[kommune@odsherred.dk](mailto:kommune@odsherred.dk)>; Randers Kommune <[randerskommune@randers.dk](mailto:randerskommune@randers.dk)>; Rebild Kommune  
<[raadhus@rebild.dk](mailto:raadhus@rebild.dk)>; Ringkøbing-Skjern Kommune <[post@rksk.dk](mailto:post@rksk.dk)>; Ringsted Kommune <[ringsted@ringsted.dk](mailto:ringsted@ringsted.dk)>;

Roskilde Kommune <[kommunen@roskilde.dk](mailto:kommunen@roskilde.dk)>; Rudersdal Kommune <[rudersdal@rudersdal.dk](mailto:rudersdal@rudersdal.dk)>; Rodover Kommune <[rk@rk.dk](mailto:rk@rk.dk)>; Samsøe Kommune <[kommune@samsøe.dk](mailto:kommune@samsøe.dk)>; Silkeborg Kommune <[kommunen@silkeborg.dk](mailto:kommunen@silkeborg.dk)>; Skanderborg Kommune <[skanderborg.kommune@skanderborg.dk](mailto:skanderborg.kommune@skanderborg.dk)>; Skive Kommune <[sk@skivekommune.dk](mailto:sk@skivekommune.dk)>; Slagelse Kommune <[slagelse@slagelse.dk](mailto:slagelse@slagelse.dk)>; Solrød Kommune <[kommune@solrod.dk](mailto:kommune@solrod.dk)>; [soroekom@soroekom.dk](mailto:soroekom@soroekom.dk); Stevns Kommune <[stevns@stevns.dk](mailto:stevns@stevns.dk)>; Struer Kommune <[struer@struer.dk](mailto:struer@struer.dk)>; [svendborg@svendborg.dk](mailto:svendborg@svendborg.dk); Syddjurs Kommune <[syddjurs@syddjurs.dk](mailto:syddjurs@syddjurs.dk)>; Sønderborg Kommune <[post@sonderborg.dk](mailto:post@sonderborg.dk)>; Thisted Kommune <[thistedkommune@thisted.dk](mailto:thistedkommune@thisted.dk)>; Toender Kommune <[toender@toender.dk](mailto:toender@toender.dk)>; Taarnby Kommune <[kommunen@taarnby.dk](mailto:kommunen@taarnby.dk)>; Vallensbæk Kommune <[kommune@vallensbaek.dk](mailto:kommune@vallensbaek.dk)>; Varde Kommune <[vardekommune@varde.dk](mailto:vardekommune@varde.dk)>; Vejen Kommune <[post@vejenkom.dk](mailto:post@vejenkom.dk)>; Vejle Kommune <[post@vejle.dk](mailto:post@vejle.dk)>; Vesthimmerlands Kommune <[post@vesthimmerland.dk](mailto:post@vesthimmerland.dk)>; [viborg@viborg.dk](mailto:viborg@viborg.dk); Vordingborg Kommune <[post@vordingborg.dk](mailto:post@vordingborg.dk)>; Aero Kommune <[post@aeroekommune.dk](mailto:post@aeroekommune.dk)>; Aabenraa Kommune <[post@aabenraa.dk](mailto:post@aabenraa.dk)>; Aalborg Kommune <[aalborg@aalborg.dk](mailto:aalborg@aalborg.dk)>; Aarhus Kommune <[aarhus.kommune@aarhus.dk](mailto:aarhus.kommune@aarhus.dk)>; [Regionh@regionh.dk](mailto:Regionh@regionh.dk); [regionsjaelland@regionsjaelland.dk](mailto:regionsjaelland@regionsjaelland.dk); [kontakt@rsyd.dk](mailto:kontakt@rsyd.dk); [kontakt@regionmidtjylland.dk](mailto:kontakt@regionmidtjylland.dk); [region@rn.dk](mailto:region@rn.dk); [3f@3f.dk](mailto:3f@3f.dk); [92grp@92grp.dk](mailto:92grp@92grp.dk); [hpm@moritzen-law.dk](mailto:hpm@moritzen-law.dk); [samfund@advokatsamfundet.dk](mailto:samfund@advokatsamfundet.dk); [44gs@hk.dk](mailto:44gs@hk.dk); [ad@affald danmark.dk](mailto:ad@affald danmark.dk); [ac@ac.dk](mailto:ac@ac.dk); [info@akademiraadet.dk](mailto:info@akademiraadet.dk); [atvmail@atv.dk](mailto:atvmail@atv.dk); [abf@abf-rep.dk](mailto:abf@abf-rep.dk); [aa@aa-dk.dk](mailto:aa@aa-dk.dk); [ae@ae.dk](mailto:ae@ae.dk); [bfe@bfe.dk](mailto:bfe@bfe.dk); [ai@asfaltindustrien.dk](mailto:ai@asfaltindustrien.dk); [atvmail@atv.dk](mailto:atvmail@atv.dk); [info@batteri.dk](mailto:info@batteri.dk); [pesticider@mst.dk](mailto:pesticider@mst.dk); [bfr@benzinforhandler.dk](mailto:bfr@benzinforhandler.dk); [vivian.dyrupe.juhl@gmail.com](mailto:vivian.dyrupe.juhl@gmail.com); [bl@bl.dk](mailto:bl@bl.dk); [steen.jensen@boxertv.dk](mailto:steen.jensen@boxertv.dk); [bfe@bfe.dk](mailto:bfe@bfe.dk); [barjordtilbord@di.dk](mailto:barjordtilbord@di.dk); [spt@spt.dk](mailto:spt@spt.dk); [kontakt@bryggeriforeningen.dk](mailto:kontakt@bryggeriforeningen.dk); [info@byoghavn.dk](mailto:info@byoghavn.dk); [sekretariat@byfo.dk](mailto:sekretariat@byfo.dk); [info@bygherreforeningen.dk](mailto:info@bygherreforeningen.dk); [bsf@bsf.dk](mailto:bsf@bsf.dk); [info@byggesoc.dk](mailto:info@byggesoc.dk); [info@bygningkultur.dk](mailto:info@bygningkultur.dk); [info@baeredygtigtlandbrug.dk](mailto:info@baeredygtigtlandbrug.dk); [eva.munch@canaldigital.dk](mailto:eva.munch@canaldigital.dk); [info@campingraadet.dk](mailto:info@campingraadet.dk); [co@co-industri.dk](mailto:co@co-industri.dk); [info@cfu-net.dk](mailto:info@cfu-net.dk); [mitcoop@coop.dk](mailto:mitcoop@coop.dk); [dakofa@dakofa.dk](mailto:dakofa@dakofa.dk); [apotekerforeningen@apotekerforeningen.dk](mailto:apotekerforeningen@apotekerforeningen.dk); [dcu@dcu-cykling.dk](mailto:dcu@dcu-cykling.dk); [mail@dkfisk.dk](mailto:mail@dkfisk.dk); [dif@dif.dk](mailto:dif@dif.dk); [post@jaegerne.dk](mailto:post@jaegerne.dk); [dn@dn.dk](mailto:dn@dn.dk); [info@shipowners.dk](mailto:info@shipowners.dk); [post@sportsfiskerforbundet.dk](mailto:post@sportsfiskerforbundet.dk); [info@dkvind.dk](mailto:info@dkvind.dk); [danskakvakultur@danskakvakultur.dk](mailto:danskakvakultur@danskakvakultur.dk); [da@da.dk](mailto:da@da.dk); [post@autogenbrug.dk](mailto:post@autogenbrug.dk); [dasu@dasu.dk](mailto:dasu@dasu.dk); [info@db.dk](mailto:info@db.dk); [info@dkblind.dk](mailto:info@dkblind.dk); [dbotf@mail.tele.dk](mailto:dbotf@mail.tele.dk); [info@danskbyggeri.dk](mailto:info@danskbyggeri.dk); [info@dabyfo.dk](mailto:info@dabyfo.dk); [db@byplanlab.dk](mailto:db@byplanlab.dk); [info@dcu.dk](mailto:info@dcu.dk); [dcf@dcf.dk](mailto:dcf@dcf.dk); [mail@dansk-detail.dk](mailto:mail@dansk-detail.dk); [de@de.dk](mailto:de@de.dk); [info@danskenergi.dk](mailto:info@danskenergi.dk); [debra@energibranchen.dk](mailto:debra@energibranchen.dk); [def@entoweb.dk](mailto:def@entoweb.dk); [info@danskerhverv.dk](mailto:info@danskerhverv.dk); [info@danskerhvervsfremme.dk](mailto:info@danskerhvervsfremme.dk); [mail@danskfjernvarme.dk](mailto:mail@danskfjernvarme.dk); [faareavl@sheep.dk](mailto:faareavl@sheep.dk); [danskgartneri@danskgartneri.dk](mailto:danskgartneri@danskgartneri.dk); [di@di.dk](mailto:di@di.dk); [dj@journalistforbundet.dk](mailto:dj@journalistforbundet.dk); [miljo@kano-kajak.dk](mailto:miljo@kano-kajak.dk); [info@christmastree.dk](mailto:info@christmastree.dk); [post@jaegerne.dk](mailto:post@jaegerne.dk); [info@landboudom.dk](mailto:info@landboudom.dk); [info@dlbr.dk](mailto:info@dlbr.dk); [formand@dls-jagt.dk](mailto:formand@dls-jagt.dk); [dl@landskabsarkitekter.dk](mailto:dl@landskabsarkitekter.dk); [dm@dm.dk](mailto:dm@dm.dk); [metal@danskmetal.dk](mailto:metal@danskmetal.dk); [info@dmogt.dk](mailto:info@dmogt.dk); [dana@dana.dk](mailto:dana@dana.dk); Dansk Ornitologisk Forening <[dof@dof.dk](mailto:dof@dof.dk)>; [mail@kopenhagenfur.com](mailto:mail@kopenhagenfur.com); [info@plantevaern.dk](mailto:info@plantevaern.dk); [info@dpa-system.dk](mailto:info@dpa-system.dk); [formand@retspolitik.dk](mailto:formand@retspolitik.dk); [ds@sejlsport.dk](mailto:ds@sejlsport.dk); [info@skovforeningen.dk](mailto:info@skovforeningen.dk); [kontakt@solvarmeplatform.dk](mailto:kontakt@solvarmeplatform.dk); [dsf@sportsdykning.dk](mailto:dsf@sportsdykning.dk); [hk@dsg.dk](mailto:hk@dsg.dk); [dansk.standard@ds.dk](mailto:dansk.standard@ds.dk); [dtl@dtl.eu](mailto:dtl@dtl.eu); [danva@danva.dk](mailto:danva@danva.dk); [dvl@dvl.dk](mailto:dvl@dvl.dk); [mail@danskeadvokater.dk](mailto:mail@danskeadvokater.dk); [info@dag.dk](mailto:info@dag.dk); [info@danskeark.dk](mailto:info@danskeark.dk); [ddf@danskedagblade.dk](mailto:ddf@danskedagblade.dk); [design@danishdesigners.com](mailto:design@danishdesigners.com); [ddl@deaf.dk](mailto:ddl@deaf.dk); [dh@handicap.dk](mailto:dh@handicap.dk); [danskehavne@danskehavne.dk](mailto:danskehavne@danskehavne.dk); [info@danskemaritime.dk](mailto:info@danskemaritime.dk); [post@dmoge.dk](mailto:post@dmoge.dk); [medierne@medierne.dk](mailto:medierne@medierne.dk); [doi@di.dk](mailto:doi@di.dk); [regioner@regioner.dk](mailto:regioner@regioner.dk); [fsr@fsr.dk](mailto:fsr@fsr.dk); [ssg@danskbyggeri.dk](mailto:ssg@danskbyggeri.dk); [specialmedierne@specialmedierne.dk](mailto:specialmedierne@specialmedierne.dk); [info@dasp.dk](mailto:info@dasp.dk); [info@danskessvineproducenter.dk](mailto:info@danskessvineproducenter.dk); [Pouch@danmarksnationalparker.dk](mailto:Pouch@danmarksnationalparker.dk); [kontakt@danskeudlejere.dk](mailto:kontakt@danskeudlejere.dk); [dmu@dmu.dk](mailto:dmu@dmu.dk); [dds@skytten.dk](mailto:dds@skytten.dk); [dsk@dsk.dk](mailto:dsk@dsk.dk); [delta@delta.dk](mailto:delta@delta.dk); [ddd@ddd.dk](mailto:ddd@ddd.dk); [ddl@ddl.org](mailto:ddl@ddl.org); [nh@snm.ku.dk](mailto:nh@snm.ku.dk); [dch@dch.dk](mailto:dch@dch.dk); [bsb@lf.dk](mailto:bsb@lf.dk); [kora@kora.dk](mailto:kora@kora.dk); [prebensorensen@bbsyd.dk](mailto:prebensorensen@bbsyd.dk); [info@ecocouncil.dk](mailto:info@ecocouncil.dk); [dors@dors.dk](mailto:dors@dors.dk); [info@dgi.dk](mailto:info@dgi.dk); [dhi@dhigroup.com](mailto:dhi@dhigroup.com); [post@tele.dk](mailto:post@tele.dk); [tl@dk4.dk](mailto:tl@dk4.dk); [kundecenter@dongenergy.dk](mailto:kundecenter@dongenergy.dk); [journalen@dr.dk](mailto:journalen@dr.dk); [db@dyrenesbeskyttelse.dk](mailto:db@dyrenesbeskyttelse.dk); [kontakt@ehsf.dk](mailto:kontakt@ehsf.dk); [info@ejendomsforeningen.dk](mailto:info@ejendomsforeningen.dk); [elretur@elretur.dk](mailto:elretur@elretur.dk); [info@energinet.dk](mailto:info@energinet.dk); [eof@eof.dk](mailto:eof@eof.dk); [mail@envina.dk](mailto:mail@envina.dk); [pm@adv-martinelli.dk](mailto:pm@adv-martinelli.dk); [post@fabnet.dk](mailto:post@fabnet.dk); [info@fbnet.dk](mailto:info@fbnet.dk); [nb@ferskvandsfiskeriforeningen.dk](mailto:nb@ferskvandsfiskeriforeningen.dk); [mail@finansraadet.dk](mailto:mail@finansraadet.dk); [hoering@fbr.dk](mailto:hoering@fbr.dk); [sekr@faod.dk](mailto:sekr@faod.dk); [info@forcetechnology.com](mailto:info@forcetechnology.com); [sekretariat@bev.dk](mailto:sekretariat@bev.dk); [eterkelsen@eterkelsen.dk](mailto:eterkelsen@eterkelsen.dk); [info@greencities.dk](mailto:info@greencities.dk); [alrune@post.tele.dk](mailto:alrune@post.tele.dk); [fgc@geo.dk](mailto:fgc@geo.dk); [mhp@fdim.dk](mailto:mhp@fdim.dk); [mail@fdkv.dk](mailto:mail@fdkv.dk); [niboj@dongenergy.dk](mailto:niboj@dongenergy.dk); [kontakt@forlystelsesparker.org](mailto:kontakt@forlystelsesparker.org); [midtjyllandvest@fredningsnaevn.dk](mailto:midtjyllandvest@fredningsnaevn.dk); [info@flidhavne.dk](mailto:info@flidhavne.dk); [mail@envina.dk](mailto:mail@envina.dk); [fri@frinet.dk](mailto:fri@frinet.dk); [kontakt@fdih.dk](mailto:kontakt@fdih.dk); [fvd@fvd.dk](mailto:fvd@fvd.dk); [post@digitalepublicister.dk](mailto:post@digitalepublicister.dk); [fm@fishmeal.dk](mailto:fm@fishmeal.dk); [post@ugeaviserne.dk](mailto:post@ugeaviserne.dk); [fp@forsikringogpension.dk](mailto:fp@forsikringogpension.dk); [fr@friluftsraadet.dk](mailto:fr@friluftsraadet.dk); [sekretariat.fl@youseepost.dk](mailto:sekretariat.fl@youseepost.dk); [claus@webzone.dk](mailto:claus@webzone.dk); [info@genvindingsindustrien.dk](mailto:info@genvindingsindustrien.dk); [info@gts-net.dk](mailto:info@gts-net.dk); [ort@gavnoe.dk](mailto:ort@gavnoe.dk); [greennetwork@greennetwork.dk](mailto:greennetwork@greennetwork.dk); [info.dk@greenpeace.dk](mailto:info.dk@greenpeace.dk); [mail@gronhverdag.dk](mailto:mail@gronhverdag.dk); [hedeselskabet@hedeselskabet.dk](mailto:hedeselskabet@hedeselskabet.dk); [handel@hk.dk](mailto:handel@hk.dk); [hk@hk.dk](mailto:hk@hk.dk); [Post\\_kommunal@hk.dk](mailto:Post_kommunal@hk.dk); [kundeservice@hofor.dk](mailto:kundeservice@hofor.dk); [horesta@horesta.dk](mailto:horesta@horesta.dk); [mail@hoeforeningen.dk](mailto:mail@hoeforeningen.dk); [hvr@hvr.dk](mailto:hvr@hvr.dk); [ida@ida.dk](mailto:ida@ida.dk); [pn@icp.dk](mailto:pn@icp.dk); [itd@itd.dk](mailto:itd@itd.dk); [info@digi-tv.dk](mailto:info@digi-tv.dk); [itek@di.dk](mailto:itek@di.dk); [kalktegl@mail.dk](mailto:kalktegl@mail.dk); [claus@mediehuset-kbh.dk](mailto:claus@mediehuset-kbh.dk); [info@kolonihave.dk](mailto:info@kolonihave.dk); [kl@kl.dk](mailto:kl@kl.dk); [kct@kct.dk](mailto:kct@kct.dk); [kk@kommunekemi.dk](mailto:kk@kommunekemi.dk); [claus.meiner@rksk.dk](mailto:claus.meiner@rksk.dk); [cbu@okf.kk.dk](mailto:cbu@okf.kk.dk); [hoering@lf.dk](mailto:hoering@lf.dk); [info@landboudom.dk](mailto:info@landboudom.dk); [mail@landdistrikterne.dk](mailto:mail@landdistrikterne.dk); [sejet@landsbyraad.dk](mailto:sejet@landsbyraad.dk); [ldm@maelkeproducenter.dk](mailto:ldm@maelkeproducenter.dk); [mail@byogland.dk](mailto:mail@byogland.dk); [gylleramt@gmail.com](mailto:gylleramt@gmail.com); [lh@levende-hav.dk](mailto:lh@levende-hav.dk); [info@praktiskoekologi.dk](mailto:info@praktiskoekologi.dk); [aeldresagen@aeldresagen.dk](mailto:aeldresagen@aeldresagen.dk); [lo@lo.dk](mailto:lo@lo.dk); [lloek@lloek.dk](mailto:lloek@lloek.dk); [info@lif.dk](mailto:info@lif.dk); [Dadl@dadl.dk](mailto:Dadl@dadl.dk);

[info@ld.dk](mailto:info@ld.dk); [nordicom@nordicom.dk](mailto:nordicom@nordicom.dk); [info@mejeri.dk](mailto:info@mejeri.dk); [metv@metv.dk](mailto:metv@metv.dk); [noah@noah.dk](mailto:noah@noah.dk); [ruth.dalsgaard@gmail.com](mailto:ruth.dalsgaard@gmail.com); [Anne.LouiseVogensen@3.dk](mailto:Anne.LouiseVogensen@3.dk); [ann-louise.hansen@3.dk](mailto:ann-louise.hansen@3.dk); [karen.roende@mtg.dk](mailto:karen.roende@mtg.dk); [vagn.allan.rasmussen@maerskoil.com](mailto:vagn.allan.rasmussen@maerskoil.com); [Thy@danmarksnationalparker.dk](mailto:Thy@danmarksnationalparker.dk); [mols@danmarksnationalparker.dk](mailto:mols@danmarksnationalparker.dk); [vadehavet@danmarksnationalparker.dk](mailto:vadehavet@danmarksnationalparker.dk); [nogu@nogu.dk](mailto:nogu@nogu.dk); [webmaster@novonordisk.com](mailto:webmaster@novonordisk.com); [sekretariat@parcelhus.dk](mailto:sekretariat@parcelhus.dk); [pd@plast.dk](mailto:pd@plast.dk); [plf@plf.dk](mailto:plf@plf.dk); [ir@sbsradio.dk](mailto:ir@sbsradio.dk); [as@sbsradio.dk](mailto:as@sbsradio.dk); [heidi@sbsradio.dk](mailto:heidi@sbsradio.dk); [realdania@realdania.dk](mailto:realdania@realdania.dk); [mail@realkreditforeningen.dk](mailto:mail@realkreditforeningen.dk); [rkr@rkr.dk](mailto:rkr@rkr.dk); [returbat@returbat.dk](mailto:returbat@returbat.dk); [formand@rfdc.dk](mailto:formand@rfdc.dk); [info@badesikkerhed.dk](mailto:info@badesikkerhed.dk); [dw@danske-smaaer.dk](mailto:dw@danske-smaaer.dk); [info@sbstv.dk](mailto:info@sbstv.dk); [advokat@jan-christiansen.dk](mailto:advokat@jan-christiansen.dk); [heidi@sbsradio.dk](mailto:heidi@sbsradio.dk); [anders.antonson@sbstv.dk](mailto:anders.antonson@sbstv.dk); [jesper.jurgensen@sbstv.dk](mailto:jesper.jurgensen@sbstv.dk); [henrik.ravn@sbstv.dk](mailto:henrik.ravn@sbstv.dk); [advokat@jan-christiansen.dk](mailto:advokat@jan-christiansen.dk); [info@skovdyrkerne.dk](mailto:info@skovdyrkerne.dk); [sl@life.ku.dk](mailto:sl@life.ku.dk); [ks@smaaskov.dk](mailto:ks@smaaskov.dk); [sek@stf.dk](mailto:sek@stf.dk); [sbi@sbi.aau.dk](mailto:sbi@sbi.aau.dk); [hbi@stofa.dk](mailto:hbi@stofa.dk); [regulering@tdc.dk](mailto:regulering@tdc.dk); [tekno@tekno.dk](mailto:tekno@tekno.dk); [info@teknologisk.dk](mailto:info@teknologisk.dk); [post@teleindu.dk](mailto:post@teleindu.dk); [elisabeth.heien@telenor.com](mailto:elisabeth.heien@telenor.com); [info@trolle-law.dk](mailto:info@trolle-law.dk); [ivbr@tvmidtvst.dk](mailto:ivbr@tvmidtvst.dk); [halo@tvsvd.dk](mailto:halo@tvsvd.dk); [direktionen@tvsvd.dk](mailto:direktionen@tvsvd.dk); [direktion@tv2bornholm.dk](mailto:direktion@tv2bornholm.dk); [jura@tv2.dk](mailto:jura@tv2.dk); [direktion@tv2fyn.dk](mailto:direktion@tv2fyn.dk); [mkpe@tv2lorry.dk](mailto:mkpe@tv2lorry.dk); [redaktionen@tv2lorry.dk](mailto:redaktionen@tv2lorry.dk); [direktion@tv2nord.dk](mailto:direktion@tv2nord.dk); [direktion@tv2east.dk](mailto:direktion@tv2east.dk); [redaktion@tv2oi.dk](mailto:redaktion@tv2oi.dk); [karen.roende@mtg.dk](mailto:karen.roende@mtg.dk); [wwf@wwf.dk](mailto:wwf@wwf.dk); [info@verdensskove.org](mailto:info@verdensskove.org); [Tv3@viasat.dk](mailto:Tv3@viasat.dk); [vfl@vfl.dk](mailto:vfl@vfl.dk); [contact@visitdenmark.com](mailto:contact@visitdenmark.com); [jsw@wao.dk](mailto:jsw@wao.dk); [kundeservice@yousee.dk](mailto:kundeservice@yousee.dk); [aeldresagen@aeldresagen.dk](mailto:aeldresagen@aeldresagen.dk); [info@okologi.dk](mailto:info@okologi.dk); [cement@aalborg-portland.dk](mailto:cement@aalborg-portland.dk); [aa@aa.dk](mailto:aa@aa.dk); [au@au.dk](mailto:au@au.dk); [a@aarch.dk](mailto:a@aarch.dk); [info@dmix.dk](mailto:info@dmix.dk); [dtu@adm.dtu.dk](mailto:dtu@adm.dtu.dk); [ellenmb@asb.dk](mailto:ellenmb@asb.dk); [hta@life.ku.dk](mailto:hta@life.ku.dk); [arkitektskolen@kadk.dk](mailto:arkitektskolen@kadk.dk); [ku@ku.dk](mailto:ku@ku.dk); [Peter.pagh@jur.ku.dk](mailto:Peter.pagh@jur.ku.dk); [ruc@ruc.dk](mailto:ruc@ruc.dk); [sdu@sdu.dk](mailto:sdu@sdu.dk)

**Emne:** Høring over udkast til bekendtgørelse om lokale naturråd og vejledninger om lokale naturråd, Grønt Danmarkskort og udviklingsområder

Hermed sendes følgende udkast i offentlig høring:

- Bekendtgørelse om etablering af lokale naturråd med tilhørende kortbilag
- vejledning om etablering af lokale naturråd,
- vejledning om Grønt Danmarkskort
- vejledning om udviklingsområder

#### Høringsfrist

Erhvervsstyrelsen skal anmode om, at eventuelle bemærkninger sendes til [hoeringplan@erst.dk](mailto:hoeringplan@erst.dk) senest den **5. maj 2017**.

#### Spørgsmål til udkast til bekendtgørelse og vejledninger:

- vejledning om udviklingsområder kan stiles til Erhvervsstyrelsen: Jane Kragh Andersen, [JanKra@erst.dk](mailto:JanKra@erst.dk), tlf. 35 29 11 58, eller Mette Kragh, [MetKra@erst.dk](mailto:MetKra@erst.dk), tlf. 35 29 11 08,
- bekendtgørelse og vejledning om lokale naturråd kan stiles til Erhvervsstyrelsen: Karin Jensen, [karies@erst.dk](mailto:karies@erst.dk), tlf. 35 29 11 60,
- vejledning om Grønt Danmarkskort kan stiles til Miljøstyrelsen: Brigitta Pürschel Christensen, [bpc@mst.dk](mailto:bpc@mst.dk), tlf. 93 58 79 46, eller Tine Nielsen Skaftø, [tns@mst.dk](mailto:tns@mst.dk), tlf. 72 54 48 48.

Med venlig hilsen

**ERHVERVSSTYRELSEN**  
Planlægning og Byudvikling

Dahlerups Pakhus  
Langelinie Allé 17  
2100 København Ø  
Telefon: +45 35291000  
[www.erhvervsstyrelsen.dk](http://www.erhvervsstyrelsen.dk)

ERHVERVSMINISTERIET

 Pas på miljøet - udskriv kun denne e-mail hvis det er nødvendigt.

Erhvervsstyrelsen  
hoeringplan@erst.dk



Telefon 3324 4266  
info@skovforeningen.dk  
www.skovforeningen.dk

5. maj 2017

### **Skovforeningens høringssvar på udkast til bekendtgørelse og vejledning til nedsættelse af naturråd og Grønt Danmarkskort**

Vi takker for muligheden for at kommentere på følgende bekendtgørelser og vejledninger, som Erhvervsstyrelsen har sendt i høring med frist for bemærkninger den 5. maj:

- Udkast til Bekendtgørelse om lokale naturråd, der skal bistå kommunalbestyrelsen med udpegning af områder, som skal indgå i Grønt Danmarkskort
- Udkast til Vejledning om lokale naturråd, der skal bistå kommunalbestyrelsen med udpegning af områder, som skal indgå i Grønt Danmarkskort
- Udkast til vejledning om Grønt Danmarkskort og naturbeskyttelsesinteresser

Vejledninger og bekendtgørelse kommenteres under et.

Kommunerne skal som noget nyt lave et plantema til kommuneplan 2017 med titlen Grønt Danmarkskort. Plantemaet skal bestå af eksisterende natur og økologiske forbindelser samt potentiel natur og potentielle økologiske forbindelser. I forbindelse med udarbejdelse af kommuneplantemaet Grønt Danmarkskort skal der nedsættes lokale naturråd, der skal komme med forslag til kommunerne til hvor og/eller hvordan det Grønne Danmarkskort skal tegnes.

#### **God proces**

Skovforeningen vil gerne kvittere for, at der er lagt op til en god proces omkring dannelsen af naturrådene. Både med hensyn til tidsrammen og med hensyn til kravet om en ligelig fordeling af benyttelses- og beskyttelsesinteresser i rådene.

#### **Ligestillingsloven**

Vejledningen om lokale naturråd præciserer ligestillingsloven krav om ligelig indstilling af både mandlig og kvindelig repræsentanter. Skovforeningens vil umuligt kunne honorere en ligelig indstilling. 86% af Danmarks private skove er ejet af mænd. Det afspejler sig i Skovforeningens medlemmer og vil betyde at Skovforeningen kun undtagelsesvis vil kunne indstille en kvinde som repræsentant. Vi finder det vigtigere at de repræsentanter der indstilles er villige og kompetente til at gå ind i arbejdet. Det er ikke specificeret i forhold til de netop nedsatte vandråd at

ligestillingsloven finder anvendelse, og vi finder derfor at det bør kunne fraviges også i forbindelse med nedsættelse af naturrådene.

### **Samspil mellem naturværdier, lodsejere og naturplejemidler er centralt**

Af vejledningen til Grønt Danmarkskort fremgår det, at det Grønne Danmarkskort skal bruges som et strategisk planlægnings- og prioriteringsværktøj, der kan anvendes af kommuner, stat, foreninger og fonde som grundlag for en prioritering af en kommende naturindsats. Det er en god ide at have et grundlag for at fokusere midlerne, men uden inddragelse og accept fra de berørte lodsejere vil fokuseringen ikke kunne realiseres. Derfor vil det være fornuftigt at inddrage konkrete lodsejere så tidligt som muligt i planarbejdet, og vi finder det positivt at det nævnes i vejledningen til naturrådene, at der kan gennemføres høringer, afholdes borgermøder eller på anden måde inddrages berørte lodsejere.

### **Naturrådenes styrkeposition er at de kan bringe realiseringen af Grønt Danmarkskort nærmere**

I vores optik er naturrådenes force, at de kan bidrage med lokal viden og forankring af udpegningerne. De lokale naturråd skal dog forholde sig til store geografiske områder og uden krav om direkte lodsejerinddragelse må det forventes, at naturrådenes arbejde bliver af mere strategisk karakter. Som lodsejerrepræsentant i rådene vil det være svært at pege på konkrete arealer særligt til potentiel natur arealer uden at der har været en lodsejerinddragelse. Rådernes arbejde risikerer dermed ikke at bringe realiseringen af det Grønne Danmarkskort meget nærmere end de strategiske plantemaer om natur og biodiversitet, der allerede findes i de eksisterende kommuneplaner. På den baggrund ville det have styrket rådene, hvis vejledningen til naturrådene havde peget på lodsejerinddragelse som en central del af arbejdet.

Vejledningen vil ligeledes have styrket naturrådenes arbejde, hvis den havde forholdt sig mere eksplicit til mere konkrete retningslinier for hvad der skal medtages. Retningslinier kunne for eksempel være at rådene skal:

- udpege offentlige arealer fremfor private
- i videst mulig omfang udpege arealer, der ikke er i intensiv drift
- tilstræbe at udvide eksisterende naturområder "indad" væk fra erhvervsinteresser

### **Skov er ikke nødvendigvis natur**

Nogle kommuner har allerede lavet deres Grønt Danmarkskort plantemaer. Der er eksempler på, at skov under et er blevet tegnet ind som en del af det Grønne Danmarkskort, formentlig med reference til at det er eksisterende natur, da det fremgår som lag i det digitale naturkort.

Vi vil gerne understrege, at skovarealer ikke pr. automatik bør ses som natur eller potentiel natur og at realiseringen af Grønt Danmarks kortlægningen er afhængig af, at man har den fornødne lokale viden om de faktiske forhold i de pågældende skove samt at udpegningen er forankret hos lodsejeren.

For at få en fornuftig implementering af det grønne Danmarkskort skal der være fokus på, at det kan være relevant at udvikle naturindholdet i skovene og at midler derfor ikke ensidigt skal tænkes til lysåbne arealer i kommunalt regi, som det typisk er tilfældet i dag.

### **Grønt Danmarkskort har forvaltningskonsekvenser**

Vejledningen adresserer det forhold, at kommunalbestyrelsen skal virke for kommuneplanens realisering og dermed også det forhold, at tegningen af Grønt Danmarkskort *kan have* betydning for de afgørelser kommunen meddeler lodsejerne og dermed i forlængelse heraf også kan påføre lodsejernes begrænsninger ift. udnyttelse af mulighederne for landbrugsejendomme, fx til udvidelse af husdyrbrug eller ny bebyggelse. Dette er i modstrid med planlovsaftalen, som forudsætter at kortet ikke må medføre begrænsninger for lodsejere.

En styrket lodsejerinddragelse i udarbejdelsen af Grønt Danmarkskort kan spare både lodsejer og kommunalbestyrelsen for unødvendige interessekonflikter.

### **Klarhed om grundlagte for udpegningen**

Det fremgår af vejledningen til Grønt Danmarkskort, at kommunerne i forbindelse med fastsættelse af retningslinjer for varetagelse af naturbeskyttelsesinteresserne bør inkludere en begrundelse for, hvorfor områderne er udpeget samt en redegørelse for grundlaget for udpegning af eksisterende og potentielle naturområder samt kommunernes overordnede tilgang til udpegningen.

Det er vigtigt, at der for alle udpegende områder – ikke mindst de potentielle naturområder og korridorer – stilles krav om, at kommunerne skal dokumentere det faglige grundlag for udpegningerne. Det skal fremgå specifikt, hvilke arter eller naturtyper et areal er udpeget for, eller specificeres hvordan en konkret udpegning ellers kan være med til at styrke natur og biodiversiteten.

Uden en detaljeret begrundelse vil det være meget vanskeligt for lodsejer at forstå, hvorfor et areal er udpeget og således forholde sig kvalificeret til dette i en høringsproces. Ligeledes vil det efterfølgende være vanskeligt at forholde sig til afgørelser i medfør af Grønt Danmarkskortsudpegningen, hvis grundlaget er uklart.

Det kunne endvidere være en fordel med et krav om at naturrådernes indstillinger skal ledsages af en mulig konsekvensvurdering for jordbrugserhvervene.

### **Grønt Danmarkskort vil være under kontinuert udvikling**

Data i det Digitale Naturkort er mangelfuld. Dermed kan det første Grønne Danmarkskort ikke blive optimalt. Som et almindelig plantema i kommuneplanen er det klart, at Grøn Danmarkskort også vil undergå justeringer og revisioner. Vejledningen sætter en tidsplan op for de lokale naturråds arbejde, men forholder sig ikke til, at Grønt Danmarkskort vil være under forsat udvikling. Hvordan skal lokal viden og forankring indgå i de fremtidige revisioner af Grønt Danmarkskort?

Med venlig hilsen

f/



Marie-Louise Bretner og Tanja Blindbæk Olsen



**Fra:** Pernille Weile <pw@danskevv.dk>  
**Sendt:** 10. april 2017 14:47  
**Til:** hoeringplan@erst.dk  
**Emne:** VS: Høring over udkast til bekendtgørelse om lokale naturråd og vejledninger om lokale naturråd, Grønt Danmarkskort og udviklingsområder  
**Vedhæftede filer:** Forslag\_Bekendtgørelse om lokale naturråd.pdf; Høringsbrev\_udviklingsområder\_lokale naturråd\_Grønt Danmarkskort.pdf; Høringsliste.pdf; Udkast\_Kort geografisk inddeling 19 områder.pdf; Udkast\_Vejledning om Grønt Danmarkskort.pdf; Udkast\_Vejledning om lokale naturråd.pdf; Vejledning om udviklingsområder - 7. april 2017.pdf

Tilbagesendes med oplysning om at Danske Vandværker ikke har kommentarer til det fremsendte

Med venlig hilsen

**Pernille Weile**

Juridisk rådgiver



Tlf. direkte 56 13 0206 | [pw@danskevv.dk](mailto:pw@danskevv.dk)  
Solrød Center 20C | 2680 Solrød Strand  
[www.danskevv.dk](http://www.danskevv.dk) | [info@danskevv.dk](mailto:info@danskevv.dk)

---

**Fra:** [hoeringplan@erst.dk](mailto:hoeringplan@erst.dk) [<mailto:hoeringplan@erst.dk>]

**Sendt:** 7. april 2017 13:26

**Til:** Beskæftigelsesministeriet ; [efkm@efkm.dk](mailto:efkm@efkm.dk); [sm@sm.dk](mailto:sm@sm.dk); Finansministeriet ; Forsvarsministeriet ; Justitsministeriet ; Kulturministeriet ; Kirkeministeriet ; [mfvm@mfvm.dk](mailto:mfvm@mfvm.dk); [skm@skm.dk](mailto:skm@skm.dk); [stm@stm.dk](mailto:stm@stm.dk); [sum@sum.dk](mailto:sum@sum.dk); Transportministeriet ; [um@um.dk](mailto:um@um.dk); Uddannelses- og forskningsministeriet ; [oim@oim.dk](mailto:oim@oim.dk); [brs@brs.dk](mailto:brs@brs.dk); [dst@dst.dk](mailto:dst@dst.dk); Energistyrelsen ; [fes@mil.dk](mailto:fes@mil.dk); [gst@gst.dk](mailto:gst@gst.dk); Kystdirektoratet ; [post@slks.dk](mailto:post@slks.dk); Miljøstyrelsen ; [nst@nst.dk](mailto:nst@nst.dk); [nh@naevneneshus.dk](mailto:nh@naevneneshus.dk); [sst@sst.dk](mailto:sst@sst.dk); [sfs@dma.dk](mailto:sfs@dma.dk); [info@tbst.dk](mailto:info@tbst.dk); Vejdirektoratet ; [info@energinet.dk](mailto:info@energinet.dk); [mail@lfst.dk](mailto:mail@lfst.dk); [nmkn@naevneneshus.dk](mailto:nmkn@naevneneshus.dk); [sdfe@sdfe.dk](mailto:sdfe@sdfe.dk); [info@tbst.dk](mailto:info@tbst.dk); [fbe@mil.dk](mailto:fbe@mil.dk); [kfst@kfst.dk](mailto:kfst@kfst.dk); [regioner@regioner.dk](mailto:regioner@regioner.dk); [kl@kl.dk](mailto:kl@kl.dk); Københavns kommune ; Albertslund kommune ; Allerød kommune ; Assens kommune ; Ballerup kommune ; Billund kommune ; Bornholms kommune ; Brøndby kommune ; Brønderslev kommune ; Dragør kommune ; Egedal Kommune ; Esbjerg kommune ; Fanø kommune ; Favrskov kommune ; Faxe kommune ; Fredensborg kommune ; [kommunen@fredericiakom.dk](mailto:kommunen@fredericiakom.dk); Frederiksberg kommune ; Frederikshavn kommune ; Frederikssund kommune ; Furesø kommune ; Fåborg-Midtfyn ; Gentofte kommune ; Gladsaxe kommune ; Glostrup kommune ; Greve kommune ; Gribskov kommune ; Guldborgsund kommune ; Haderslev kommune ; Haslnæs kommune ; Hedensted kommune ; Helsingør kommune ; Herlev kommune ; Herning kommune ; Hillrød kommune ; Hjørring kommune ; Holbæk kommune ; Holstebro kommune ; Horsens kommune ; Hvidovre kommune ; Høje-Tåstrup kommune ; Hørsholm kommune ; Ikast-Brand kommune ; Ishøj kommune ; Jammerbugt kommune ; Kalundborg kommune ; Kerteminde kommune ; Kolding kommune ; Køge kommune ; Langeland kommune ; Lejre kommune ; Lemvig kommune ; Lolland kommune ; Lyngby-Tårnby kommune ; Læsø kommune ; Mariagerfjord Kommune ; Middelfart kommune ; Morsø kommune ; Norddjurs kommune ; Nordfyns kommune ; Nyborg kommune ; [borger@naestved.dk](mailto:borger@naestved.dk); Odder kommune ; Odense kommune ; Odsherred kommune ; Randers Kommune ; Rebild kommune ; Ringkøbing kommune ; Ringsted kommune ; Roskilde kommune ; Rudersdal kommune ; Rødovre kommune ; Samsø kommune ; Silkeborg kommune ; Skanderborg kommune ; Skive kommune ; Slagelse kommune ; Solrød kommune ; Sorø kommune ; Stevns kommune ; Struer kommune ; Svendborg kommune ; Syddjurs kommune ; Sønderborg kommune ; Thisted kommune ; Tønder kommune ; Tårnby kommune ; Vallensbæk kommune ; Varde kommune ; Vejen kommune ; Vejle kommune ; Vesthimmerland kommune ; Viborg kommune ; Vordingborg kommune ; Ærø kommune ; Åbenrå kommune ; Aalborg kommune ; Aarhus Kommune ; [Regionh@regionh.dk](mailto:Regionh@regionh.dk);

[regionsjaelland@regionsjaelland.dk](mailto:regionsjaelland@regionsjaelland.dk); [kontakt@rsyd.dk](mailto:kontakt@rsyd.dk); [kontakt@regionmidtjylland.dk](mailto:kontakt@regionmidtjylland.dk); [region@rn.dk](mailto:region@rn.dk); [3f@3f.dk](mailto:3f@3f.dk); [92grp@92grp.dk](mailto:92grp@92grp.dk); [hpm@moritzen-law.dk](mailto:hpm@moritzen-law.dk); [samfund@advokatsamfundet.dk](mailto:samfund@advokatsamfundet.dk); [44gs@hk.dk](mailto:44gs@hk.dk); [ad@affalddanmark.dk](mailto:ad@affalddanmark.dk); [ac@ac.dk](mailto:ac@ac.dk); [info@akademiraadet.dk](mailto:info@akademiraadet.dk); [atvmail@atv.dk](mailto:atvmail@atv.dk); [abf@abf-rep.dk](mailto:abf@abf-rep.dk); [aa@aa-dk.dk](mailto:aa@aa-dk.dk); [ae@ae.dk](mailto:ae@ae.dk); [bfe@bfe.dk](mailto:bfe@bfe.dk); [ai@asfaltindustrien.dk](mailto:ai@asfaltindustrien.dk); [atvmail@atv.dk](mailto:atvmail@atv.dk); [info@batteri.dk](mailto:info@batteri.dk); [pesticider@mst.dk](mailto:pesticider@mst.dk); [bfr@benzinforhandler.dk](mailto:bfr@benzinforhandler.dk); [vivian.dyrup.juhl@gmail.com](mailto:vivian.dyrup.juhl@gmail.com); [bl@bl.dk](mailto:bl@bl.dk); [steen.jensen@boxertv.dk](mailto:steen.jensen@boxertv.dk); [bfe@bfe.dk](mailto:bfe@bfe.dk); [barjordtilbord@di.dk](mailto:barjordtilbord@di.dk); [spt@spt.dk](mailto:spt@spt.dk); [kontakt@bryggeriforeningen.dk](mailto:kontakt@bryggeriforeningen.dk); [info@byoghavn.dk](mailto:info@byoghavn.dk); [sekretariat@byfo.dk](mailto:sekretariat@byfo.dk); [info@bygherreforeningen.dk](mailto:info@bygherreforeningen.dk); [bsf@bsf.dk](mailto:bsf@bsf.dk); [info@byggesoc.dk](mailto:info@byggesoc.dk); [info@bygningkultur.dk](mailto:info@bygningkultur.dk); [info@baeredygtigtlandbrug.dk](mailto:info@baeredygtigtlandbrug.dk); [eva.munch@canaldigital.dk](mailto:eva.munch@canaldigital.dk); [info@campingraadet.dk](mailto:info@campingraadet.dk); [co@co-industri.dk](mailto:co@co-industri.dk); [info@cfu-net.dk](mailto:info@cfu-net.dk); [mitcoop@coop.dk](mailto:mitcoop@coop.dk); [dakofa@dakofa.dk](mailto:dakofa@dakofa.dk); [apotekerforeningen@apotekerforeningen.dk](mailto:apotekerforeningen@apotekerforeningen.dk); [dcu@dcu-cykling.dk](mailto:dcu@dcu-cykling.dk); [mail@dkfisk.dk](mailto:mail@dkfisk.dk); [dif@dif.dk](mailto:dif@dif.dk); [post@jaegerne.dk](mailto:post@jaegerne.dk); [dn@dn.dk](mailto:dn@dn.dk); [info@shipowners.dk](mailto:info@shipowners.dk); [post@sportsfiskerforbundet.dk](mailto:post@sportsfiskerforbundet.dk); [info@dkvind.dk](mailto:info@dkvind.dk); [danskvakultur@danskvakultur.dk](mailto:danskvakultur@danskvakultur.dk); [da@da.dk](mailto:da@da.dk); [post@autogenbrug.dk](mailto:post@autogenbrug.dk); [dasu@dasu.dk](mailto:dasu@dasu.dk); [info@dbr.dk](mailto:info@dbr.dk); [info@dkblind.dk](mailto:info@dkblind.dk); [dbotf@mail.tele.dk](mailto:dbotf@mail.tele.dk); [info@danskbyggeri.dk](mailto:info@danskbyggeri.dk); [info@dabyfo.dk](mailto:info@dabyfo.dk); [db@byplanlab.dk](mailto:db@byplanlab.dk); [info@dcu.dk](mailto:info@dcu.dk); [dcf@dcf.dk](mailto:dcf@dcf.dk); [mail@dansk-detail.dk](mailto:mail@dansk-detail.dk); [de@de.dk](mailto:de@de.dk); [info@danskenergi.dk](mailto:info@danskenergi.dk); [debra@energibranchen.dk](mailto:debra@energibranchen.dk); [def@entoweb.dk](mailto:def@entoweb.dk); [info@danskerhverv.dk](mailto:info@danskerhverv.dk); [info@danskerhvervsfremme.dk](mailto:info@danskerhvervsfremme.dk); [mail@danskjernvarme.dk](mailto:mail@danskjernvarme.dk); [faareavl@sheep.dk](mailto:faareavl@sheep.dk); [danskgartneri@danskgartneri.dk](mailto:danskgartneri@danskgartneri.dk); [di@di.dk](mailto:di@di.dk); [dj@journalistforbundet.dk](mailto:dj@journalistforbundet.dk); [miljo@kano-kajak.dk](mailto:miljo@kano-kajak.dk); [info@christmastree.dk](mailto:info@christmastree.dk); [post@jaegerne.dk](mailto:post@jaegerne.dk); [info@landboudom.dk](mailto:info@landboudom.dk); [info@dlbr.dk](mailto:info@dlbr.dk); [formand@dls-jagt.dk](mailto:formand@dls-jagt.dk); [dl@landskabsarkitekter.dk](mailto:dl@landskabsarkitekter.dk); [dm@dm.dk](mailto:dm@dm.dk); [metal@danskmetal.dk](mailto:metal@danskmetal.dk); [info@dmogt.dk](mailto:info@dmogt.dk); [dana@dana.dk](mailto:dana@dana.dk); [dof@dof.dk](mailto:dof@dof.dk); [mail@kopenhagenfur.com](mailto:mail@kopenhagenfur.com); [info@plantevaern.dk](mailto:info@plantevaern.dk); [info@dpa-system.dk](mailto:info@dpa-system.dk); [formand@retspolitik.dk](mailto:formand@retspolitik.dk); [ds@sejlsport.dk](mailto:ds@sejlsport.dk); [info@skovforeningen.dk](mailto:info@skovforeningen.dk); [kontakt@solvarmeplatform.dk](mailto:kontakt@solvarmeplatform.dk); [dsf@sportsdykning.dk](mailto:dsf@sportsdykning.dk); [hk@dsg.dk](mailto:hk@dsg.dk); [dansk.standard@ds.dk](mailto:dansk.standard@ds.dk); [dtl@dtl.eu](mailto:dtl@dtl.eu); [danva@danva.dk](mailto:danva@danva.dk); [dvl@dvl.dk](mailto:dvl@dvl.dk); [mail@danskeadvokater.dk](mailto:mail@danskeadvokater.dk); [info@dag.dk](mailto:info@dag.dk); [info@danskeark.dk](mailto:info@danskeark.dk); [ddf@danskedagblade.dk](mailto:ddf@danskedagblade.dk); [design@danishdesigners.com](mailto:design@danishdesigners.com); [ddl@deaf.dk](mailto:ddl@deaf.dk); [dh@handicap.dk](mailto:dh@handicap.dk); [danskehavne@danskehavne.dk](mailto:danskehavne@danskehavne.dk); [info@danskemaritime.dk](mailto:info@danskemaritime.dk); [post@dmoge.dk](mailto:post@dmoge.dk); [medierne@medierne.dk](mailto:medierne@medierne.dk); [doi@di.dk](mailto:doi@di.dk); [regioner@regioner.dk](mailto:regioner@regioner.dk); [fsr@fsr.dk](mailto:fsr@fsr.dk); [ssg@danskbyggeri.dk](mailto:ssg@danskbyggeri.dk); [specialmedierne@specialmedierne.dk](mailto:specialmedierne@specialmedierne.dk); [info@dasp.dk](mailto:info@dasp.dk); [info@danskesvineproducenter.dk](mailto:info@danskesvineproducenter.dk); [Pouch@danmarksnationalparker.dk](mailto:Pouch@danmarksnationalparker.dk); [kontakt@danskeudlejere.dk](mailto:kontakt@danskeudlejere.dk); [dmu@dmu.dk](mailto:dmu@dmu.dk); [dds@skytten.dk](mailto:dds@skytten.dk); [dsk@dsk.dk](mailto:dsk@dsk.dk); [delta@delta.dk](mailto:delta@delta.dk); [ddd@ddd.dk](mailto:ddd@ddd.dk); [ddl@ddl.org](mailto:ddl@ddl.org); [nh@snm.ku.dk](mailto:nh@snm.ku.dk); [dch@dch.dk](mailto:dch@dch.dk); [bsb@lf.dk](mailto:bsb@lf.dk); [kora@kora.dk](mailto:kora@kora.dk); [prebensorensen@bbsyd.dk](mailto:prebensorensen@bbsyd.dk); [info@ecocouncil.dk](mailto:info@ecocouncil.dk); [dors@dors.dk](mailto:dors@dors.dk); [info@dgi.dk](mailto:info@dgi.dk); [dhi@dhiigroup.com](mailto:dhi@dhiigroup.com); [post@tele.dk](mailto:post@tele.dk); [tl@dk4.dk](mailto:tl@dk4.dk); [kundecenter@dongenergy.dk](mailto:kundecenter@dongenergy.dk); [journalen@dr.dk](mailto:journalen@dr.dk); [db@dyrenesbeskyttelse.dk](mailto:db@dyrenesbeskyttelse.dk); [kontakt@ehsf.dk](mailto:kontakt@ehsf.dk); [info@ejendomsforeningen.dk](mailto:info@ejendomsforeningen.dk); [elretur@elretur.dk](mailto:elretur@elretur.dk); [info@energinet.dk](mailto:info@energinet.dk); [eof@eof.dk](mailto:eof@eof.dk); [mail@envina.dk](mailto:mail@envina.dk); [pm@adv-martinelli.dk](mailto:pm@adv-martinelli.dk); [post@fabnet.dk](mailto:post@fabnet.dk); [info@fbnet.dk](mailto:info@fbnet.dk); [nb@ferskvandsfiskeriforeningen.dk](mailto:nb@ferskvandsfiskeriforeningen.dk); [mail@finansraadet.dk](mailto:mail@finansraadet.dk); [hoeringer@fbr.dk](mailto:hoeringer@fbr.dk); [sekr@faod.dk](mailto:sekr@faod.dk); [info@forcetechnology.com](mailto:info@forcetechnology.com); [sekretariat@bev.dk](mailto:sekretariat@bev.dk); [eterkelsen@eterkelsen.dk](mailto:eterkelsen@eterkelsen.dk); [info@greencities.dk](mailto:info@greencities.dk); [alrune@post.tele.dk](mailto:alrune@post.tele.dk); [fgc@geo.dk](mailto:fgc@geo.dk); [mhp@fdim.dk](mailto:mhp@fdim.dk); [mail@fdkv.dk](mailto:mail@fdkv.dk); [niboi@dongenergy.dk](mailto:niboi@dongenergy.dk); [kontakt@forlystelsesparker.org](mailto:kontakt@forlystelsesparker.org); [midtjyllandvest@fredningsnaevn.dk](mailto:midtjyllandvest@fredningsnaevn.dk); [info@flihdavne.dk](mailto:info@flihdavne.dk); [mail@envina.dk](mailto:mail@envina.dk); [fri@frinet.dk](mailto:fri@frinet.dk); [kontakt@fdih.dk](mailto:kontakt@fdih.dk); [Info](mailto:Info); [post@digitalepublicister.dk](mailto:post@digitalepublicister.dk); [fm@fishmeal.dk](mailto:fm@fishmeal.dk); [post@ugeaviserne.dk](mailto:post@ugeaviserne.dk); [fp@forsikringogpension.dk](mailto:fp@forsikringogpension.dk); [fr@friluftsraadet.dk](mailto:fr@friluftsraadet.dk); [sekretariat.fl@youseepost.dk](mailto:sekretariat.fl@youseepost.dk); [claus@webzone.dk](mailto:claus@webzone.dk); [info@genvindingsindustrien.dk](mailto:info@genvindingsindustrien.dk); [info@gts-net.dk](mailto:info@gts-net.dk); [ort@gavnoe.dk](mailto:ort@gavnoe.dk); [greennetwork@greennetwork.dk](mailto:greennetwork@greennetwork.dk); [info.dk@greenpeace.dk](mailto:info.dk@greenpeace.dk); [mail@gronhverdag.dk](mailto:mail@gronhverdag.dk); [hedeselskabet@hedeselskabet.dk](mailto:hedeselskabet@hedeselskabet.dk); [handel@hk.dk](mailto:handel@hk.dk); [hk@hk.dk](mailto:hk@hk.dk); [Post\\_kommunal@hk.dk](mailto:Post_kommunal@hk.dk); [kundeservice@hofor.dk](mailto:kundeservice@hofor.dk); [horesta@horesta.dk](mailto:horesta@horesta.dk); [mail@hoereforeningen.dk](mailto:mail@hoereforeningen.dk); [hvr@hvr.dk](mailto:hvr@hvr.dk); [ida@ida.dk](mailto:ida@ida.dk); [pn@icp.dk](mailto:pn@icp.dk); [itd@itd.dk](mailto:itd@itd.dk); [info@digi-tv.dk](mailto:info@digi-tv.dk); [itek@di.dk](mailto:itek@di.dk); [kalktegl@mail.dk](mailto:kalktegl@mail.dk); [claus@mediehuset-kbh.dk](mailto:claus@mediehuset-kbh.dk); [info@kolonihave.dk](mailto:info@kolonihave.dk); [kl@kl.dk](mailto:kl@kl.dk); [ktc@ktc.dk](mailto:ktc@ktc.dk); [kk@kommunekemi.dk](mailto:kk@kommunekemi.dk); [claus.meiner@rksk.dk](mailto:claus.meiner@rksk.dk); [cbu@okf.kk.dk](mailto:cbu@okf.kk.dk); [hoering@lf.dk](mailto:hoering@lf.dk); [info@landboudom.dk](mailto:info@landboudom.dk); [mail@landdistrikterne.dk](mailto:mail@landdistrikterne.dk); [seiet@landsbyraad.dk](mailto:seiet@landsbyraad.dk); [ldm@maelkeproducenter.dk](mailto:ldm@maelkeproducenter.dk); [mail@bygogland.dk](mailto:mail@bygogland.dk); [gylleramt@gmail.com](mailto:gylleramt@gmail.com); [lh@levende-hav.dk](mailto:lh@levende-hav.dk); [info@praktiskoekologi.dk](mailto:info@praktiskoekologi.dk); [aeldresagen@aeldresagen.dk](mailto:aeldresagen@aeldresagen.dk); [lo@lo.dk](mailto:lo@lo.dk); [llodk@llodk.dk](mailto:llodk@llodk.dk); [info@lif.dk](mailto:info@lif.dk); [Dadl@dadl.dk](mailto:Dadl@dadl.dk); [info@ld.dk](mailto:info@ld.dk); [nordicom@nordicom.dk](mailto:nordicom@nordicom.dk); [info@meieri.dk](mailto:info@meieri.dk); [metv@metv.dk](mailto:metv@metv.dk); [noah@noah.dk](mailto:noah@noah.dk); [ruth.dalsgaard@gmail.com](mailto:ruth.dalsgaard@gmail.com); [Anne.LouiseVogensen@3.dk](mailto:Anne.LouiseVogensen@3.dk); [ann-louise.hansen@3.dk](mailto:ann-louise.hansen@3.dk); [karen.roende@mtg.dk](mailto:karen.roende@mtg.dk); [vagn.allan.rasmussen@maerskoil.com](mailto:vagn.allan.rasmussen@maerskoil.com); [Thy@danmarksnationalparker.dk](mailto:Thy@danmarksnationalparker.dk); [mols@danmarksnationalparker.dk](mailto:mols@danmarksnationalparker.dk); [vadehavet@danmarksnationalparker.dk](mailto:vadehavet@danmarksnationalparker.dk); [nogu@nogu.dk](mailto:nogu@nogu.dk); [webmaster@novonordisk.com](mailto:webmaster@novonordisk.com); [sekretariat@parcelhus.dk](mailto:sekretariat@parcelhus.dk); [pd@plast.dk](mailto:pd@plast.dk); [plf@plf.dk](mailto:plf@plf.dk); [jr@sbsradio.dk](mailto:jr@sbsradio.dk); [as@sbsradio.dk](mailto:as@sbsradio.dk); [heidi@sbsradio.dk](mailto:heidi@sbsradio.dk); [realdania@realdania.dk](mailto:realdania@realdania.dk); [mail@realkreditforeningen.dk](mailto:mail@realkreditforeningen.dk); [rkr@rkr.dk](mailto:rkr@rkr.dk); [returbat@returbat.dk](mailto:returbat@returbat.dk); [formand@rfdc.dk](mailto:formand@rfdc.dk); [info@badesikkerhed.dk](mailto:info@badesikkerhed.dk); [dw@danske-smaaer.dk](mailto:dw@danske-smaaer.dk); [info@sbstv.dk](mailto:info@sbstv.dk); [advokat@jan-christiansen.dk](mailto:advokat@jan-christiansen.dk); [heidi@sbsradio.dk](mailto:heidi@sbsradio.dk); [anders.antonen@sbstv.dk](mailto:anders.antonen@sbstv.dk); [jesper.jurgensen@sbstv.dk](mailto:jesper.jurgensen@sbstv.dk); [henrik.ravn@sbstv.dk](mailto:henrik.ravn@sbstv.dk); [advokat@jan-christiansen.dk](mailto:advokat@jan-christiansen.dk); [info@skovdyrkerne.dk](mailto:info@skovdyrkerne.dk); [sl@life.ku.dk](mailto:sl@life.ku.dk); [ks@smaaskov.dk](mailto:ks@smaaskov.dk); [sek@stf.dk](mailto:sek@stf.dk); [sbi@sbi.aau.dk](mailto:sbi@sbi.aau.dk); [hbj@stofa.dk](mailto:hbj@stofa.dk); [regulering@tdc.dk](mailto:regulering@tdc.dk); [tekno@tekno.dk](mailto:tekno@tekno.dk); [info@teknologisk.dk](mailto:info@teknologisk.dk); [post@teleindu.dk](mailto:post@teleindu.dk); [elisabeth.heien@telenor.com](mailto:elisabeth.heien@telenor.com); [info@trolle-law.dk](mailto:info@trolle-law.dk); [ivbr@tvmidtvest.dk](mailto:ivbr@tvmidtvest.dk); [halo@tvsvd.dk](mailto:halo@tvsvd.dk); [direktionen@tvsvd.dk](mailto:direktionen@tvsvd.dk); [direktion@tv2bornholm.dk](mailto:direktion@tv2bornholm.dk); [jura@tv2.dk](mailto:jura@tv2.dk); [direktion@tv2fyn.dk](mailto:direktion@tv2fyn.dk); [mkpe@tv2lorry.dk](mailto:mkpe@tv2lorry.dk); [redaktionen@tv2lorry.dk](mailto:redaktionen@tv2lorry.dk); [direktion@tv2nord.dk](mailto:direktion@tv2nord.dk); [direktion@tv2east.dk](mailto:direktion@tv2east.dk); [redaktion@tv2oi.dk](mailto:redaktion@tv2oi.dk); [karen.roende@mtg.dk](mailto:karen.roende@mtg.dk); [wwf@wwf.dk](mailto:wwf@wwf.dk); [info@verdenskove.org](mailto:info@verdenskove.org)

[Tv3@viasat.dk](mailto:Tv3@viasat.dk); [vfl@vfl.dk](mailto:vfl@vfl.dk); [contact@visitdenmark.com](mailto:contact@visitdenmark.com); [jsw@waoo.dk](mailto:jsw@waoo.dk); [kundeservice@yousee.dk](mailto:kundeservice@yousee.dk);  
[aeldresagen@aeldresagen.dk](mailto:aeldresagen@aeldresagen.dk); [info@okologi.dk](mailto:info@okologi.dk); [cement@aalborg-portland.dk](mailto:cement@aalborg-portland.dk); [aa@aa.dk](mailto:aa@aa.dk); [au@au.dk](mailto:au@au.dk);  
[a@aarch.dk](mailto:a@aarch.dk); [info@dmix.dk](mailto:info@dmix.dk); [dtu@adm.dtu.dk](mailto:dtu@adm.dtu.dk); [ellenmb@asb.dk](mailto:ellenmb@asb.dk); [hta@life.ku.dk](mailto:hta@life.ku.dk); [arkitektskolen@kadk.dk](mailto:arkitektskolen@kadk.dk);  
[ku@ku.dk](mailto:ku@ku.dk); [Peter.pagh@jur.ku.dk](mailto:Peter.pagh@jur.ku.dk); [ruc@ruc.dk](mailto:ruc@ruc.dk); [sdu@sdu.dk](mailto:sdu@sdu.dk)

**Emne:** Høring over udkast til bekendtgørelse om lokale naturråd og vejledninger om lokale naturråd, Grønt Danmarkskort og udviklingsområder

Hermed sendes følgende udkast i offentlig høring:

- Bekendtgørelse om etablering af lokale naturråd med tilhørende kortbilag
- vejledning om etablering af lokale naturråd.
- vejledning om Grønt Danmarkskort
- vejledning om udviklingsområder

#### Høringsfrist

Erhvervsstyrelsen skal anmode om, at eventuelle bemærkninger sendes til [hoeringplan@erst.dk](mailto:hoeringplan@erst.dk) senest den **5. maj 2017**.

Spørgsmål til udkast til bekendtgørelse og vejledninger:

- vejledning om udviklingsområder kan stiles til Erhvervsstyrelsen: Jane Kragh Andersen, [JanKra@erst.dk](mailto:JanKra@erst.dk), tlf. 35 29 11 58, eller Mette Kragh, [MetKra@erst.dk](mailto:MetKra@erst.dk), tlf. 35 29 11 08,
- bekendtgørelse og vejledning om lokale naturråd kan stiles til Erhvervsstyrelsen: Karin Jensen, [karjes@erst.dk](mailto:karjes@erst.dk), tlf. 35 29 11 60,
- vejledning om Grønt Danmarkskort kan stiles til Miljøstyrelsen: Brigitta Pürschel Christensen, [bpc@mst.dk](mailto:bpc@mst.dk), tlf. 93 58 79 46, eller Tine Nielsen Skaftø, [tns@mst.dk](mailto:tns@mst.dk), tlf. 72 54 48 48.

Med venlig hilsen

#### ERHVERVSSTYRELSEN

Planlægning og Byudvikling

Dahlerups Pakhus  
Langelinie Allé 17  
2100 København Ø  
Telefon: +45 35291000  
[www.erhvervsstyrelsen.dk](http://www.erhvervsstyrelsen.dk)

#### ERHVERVS MINISTERIET

 Pas på miljøet - udskriv kun denne e-mail hvis det er nødvendigt.

**Fra:** Asia Khan <akh@dpa-system.dk>  
**Sendt:** 11. april 2017 09:15  
**Til:** hoeringplan@erst.dk  
**Cc:** Johnny Bøwig  
**Emne:** SV: Høring over udkast til bekendtgørelse om lokale naturråd og vejledninger om lokale naturråd, Grønt Danmarkskort og udviklingsområder

Til rette vedkommende

Tak for jeres mail og orientering.

Vi har ingen bemærkninger til det fremsendte.

Med venlig hilsen

Asia Khan  
Juridisk Konsulent

DPA-System  
Dansk Producentansvar  
Vesterbrogade 6D, 4.  
DK-1780 Kbh. V

tlf. 3915 5161  
[www.dpa-system.dk](http://www.dpa-system.dk)

### Tilmeld dig DPA-Systems nyhedsbrev

DPA-System (Dansk Producentansvars-System) er den organisation, der er oprettet i medfør af Miljøbeskyttelsesloven til at administrere reglerne om producentansvar for produktgrupperne elektrisk og elektronisk udstyr, batterier og akkumulatorer og udjente biler. DPA-System har til formål at sikre driften af de nationale producentregistre, samt at udforme og administrere en enkel og retfærdig producentansvarsordning for de berørte markedsaktører.

*Denne e-mail og evt. vedhæftede filer må kun anvendes af den af DPA-System tilsigtede modtager, og kan indeholde fortrolige informationer, som kan være særligt beskyttet ved lov. Hvis du ikke er den rette modtager, bedes du venligst straks kontakte afsenderen via e-mail og derefter destruere alle kopier af e-mailen og evt. vedhæftede filer. Enhver uautoriseret anvendelse, herunder læsning, kopiering, offentliggørelse eller distribution af denne e-mail eller evt. vedhæftede filer er forbudt. DPA-System påtager sig intet ansvar for uautoriseret adgang til og ændring af indholdet af denne e-mail eller evt. vedhæftede filer.*

---

**Fra:** info@dpa-system.dk  
**Sendt:** 7. april 2017 14:20  
**Til:** Asia Khan <akh@dpa-system.dk>  
**Cc:** Johnny Bøwig <job@dpa-system.dk>  
**Emne:** VS: Høring over udkast til bekendtgørelse om lokale naturråd og vejledninger om lokale naturråd, Grønt Danmarkskort og udviklingsområder

---

**Fra:** [hoeringplan@erst.dk](mailto:hoeringplan@erst.dk) [<mailto:hoeringplan@erst.dk>]  
**Sendt:** 7. april 2017 13:26

Til: Beskæftigelsesministeriet <IMCEAEX-  
\_O=ES\_OU=EXCHANGE+20ADMINISTRATIVE+20GROUP+20+28FYDIBOHF23SPDLT+29\_CN=RECIPIENTS\_CN=Contactb  
dbfc522@ERST.DK>; [efkm@efkm.dk](mailto:efkm@efkm.dk); [sm@sm.dk](mailto:sm@sm.dk); Finansministeriet <IMCEAEX-  
\_O=ES\_OU=EXCHANGE+20ADMINISTRATIVE+20GROUP+20+28FYDIBOHF23SPDLT+29\_CN=RECIPIENTS\_CN=Finansmi  
nisterietacb@ERST.DK>; Forsvarsministeriet <IMCEAEX-  
\_O=ES\_OU=EXCHANGE+20ADMINISTRATIVE+20GROUP+20+28FYDIBOHF23SPDLT+29\_CN=RECIPIENTS\_CN=Forsvars  
ministeriet667@ERST.DK>; Justitsministeriet <IMCEAEX-  
\_O=ES\_OU=EXCHANGE+20ADMINISTRATIVE+20GROUP+20+28FYDIBOHF23SPDLT+29\_CN=RECIPIENTS\_CN=Justitsmi  
nisteriet0fa@ERST.DK>; Kulturministeriet <IMCEAEX-  
\_O=ES\_OU=EXCHANGE+20ADMINISTRATIVE+20GROUP+20+28FYDIBOHF23SPDLT+29\_CN=RECIPIENTS\_CN=Kulturmi  
nisteriet6b4@ERST.DK>; Kirkeministeriet <IMCEAEX-  
\_O=ES\_OU=EXCHANGE+20ADMINISTRATIVE+20GROUP+20+28FYDIBOHF23SPDLT+29\_CN=RECIPIENTS\_CN=Kirkemin  
isteriet80a@ERST.DK>; [mfvm@mfvm.dk](mailto:mfvm@mfvm.dk); [skm@skm.dk](mailto:skm@skm.dk); [stm@stm.dk](mailto:stm@stm.dk); [sum@sum.dk](mailto:sum@sum.dk); Transportministeriet  
<IMCEAEX-  
\_O=ES\_OU=EXCHANGE+20ADMINISTRATIVE+20GROUP+20+28FYDIBOHF23SPDLT+29\_CN=RECIPIENTS\_CN=Transpor  
tministeriet456@ERST.DK>; [um@um.dk](mailto:um@um.dk); Uddannelses- og forskningsministeriet <IMCEAEX-  
\_O=ES\_OU=EXCHANGE+20ADMINISTRATIVE+20GROUP+20+28FYDIBOHF23SPDLT+29\_CN=RECIPIENTS\_CN=Uddanne  
lses-+20og+20forskningsministerietf00@ERST.DK>; [oim@oim.dk](mailto:oim@oim.dk); [brs@brs.dk](mailto:brs@brs.dk); [dst@dst.dk](mailto:dst@dst.dk); Energistyrelsen  
<IMCEAEX-  
\_O=ES\_OU=EXCHANGE+20ADMINISTRATIVE+20GROUP+20+28FYDIBOHF23SPDLT+29\_CN=RECIPIENTS\_CN=Energisty  
relsen5c7@ERST.DK>; [fes@mil.dk](mailto:fes@mil.dk); [gst@gst.dk](mailto:gst@gst.dk); Kystdirektoratet <IMCEAEX-  
\_O=ES\_OU=EXCHANGE+20ADMINISTRATIVE+20GROUP+20+28FYDIBOHF23SPDLT+29\_CN=RECIPIENTS\_CN=Kystdirek  
toratet859@ERST.DK>; [post@slks.dk](mailto:post@slks.dk); Miljøstyrelsen <IMCEAEX-  
\_O=ES\_OU=EXCHANGE+20ADMINISTRATIVE+20GROUP+20+28FYDIBOHF23SPDLT+29\_CN=RECIPIENTS\_CN=Contact4  
a38058b@ERST.DK>; [nst@nst.dk](mailto:nst@nst.dk); [nh@naevneneshus.dk](mailto:nh@naevneneshus.dk); [sst@sst.dk](mailto:ssst@sst.dk); [sfs@dma.dk](mailto:sfs@dma.dk); [info@tbst.dk](mailto:info@tbst.dk); Vejdirektoratet  
<IMCEAEX-  
\_O=ES\_OU=EXCHANGE+20ADMINISTRATIVE+20GROUP+20+28FYDIBOHF23SPDLT+29\_CN=RECIPIENTS\_CN=Vejdirekt  
oratet288@ERST.DK>; [info@energinet.dk](mailto:info@energinet.dk); [mail@lfst.dk](mailto:mail@lfst.dk); [nmkn@naevneneshus.dk](mailto:nmkn@naevneneshus.dk); [sdfe@sdfe.dk](mailto:sdfe@sdfe.dk); [info@tbst.dk](mailto:info@tbst.dk);  
[fbe@mil.dk](mailto:fbe@mil.dk); [kfst@kfst.dk](mailto:kfst@kfst.dk); [regioner@regioner.dk](mailto:regioner@regioner.dk); [kl@kl.dk](mailto:kl@kl.dk); [borgerservice@kk.dk](mailto:borgerservice@kk.dk); Albertslund Kommune  
<[albertslund@albertslund.dk](mailto:albertslund@albertslund.dk)>; Allerød Kommune <[kommunen@alleroed.dk](mailto:kommunen@alleroed.dk)>; assens <[assens@assens.dk](mailto:assens@assens.dk)>; Ballerup  
Kommune <[balkom@balk.dk](mailto:balkom@balk.dk)>; Billund Kommune <[kommunen@billund.dk](mailto:kommunen@billund.dk)>; Bonholms Kommune <[post@brk.dk](mailto:post@brk.dk)>;  
Brøndby Kommune <[brondby@brondby.dk](mailto:brondby@brondby.dk)>; Brønderslev Kommune <[raadhus@99454545.dk](mailto:raadhus@99454545.dk)>; Dragør Kommune  
<[dragoer@dragoer.dk](mailto:dragoer@dragoer.dk)>; Egedal Kommune <[kommune@egekom.dk](mailto:kommune@egekom.dk)>; Esbjerg Kommune  
<[raadhuset@esbjergkommune.dk](mailto:raadhuset@esbjergkommune.dk)>; Fanø Kommune <[raadhuset@fanoe.dk](mailto:raadhuset@fanoe.dk)>; [favrskov@favrskov.dk](mailto:favrskov@favrskov.dk); Faxø  
Kommune <[kommunen@faxekommune.dk](mailto:kommunen@faxekommune.dk)>; Fredensborg Kommune <[fredensborg@fredensborg.dk](mailto:fredensborg@fredensborg.dk)>;  
[kommunen@fredericiakom.dk](mailto:kommunen@fredericiakom.dk); Frederiksberg Raadhuset <[raadhuset@frederiksberg.dk](mailto:raadhuset@frederiksberg.dk)>; Frederikshavn Kommune  
<[post@frederikshavn.dk](mailto:post@frederikshavn.dk)>; Frederikssund Kommune <[epost@frederikssund.dk](mailto:epost@frederikssund.dk)>; Furesø Kommune  
<[furesoe@furesoe.dk](mailto:furesoe@furesoe.dk)>; Faaborg Kommune <[fmk@faaborgmidtbyn.dk](mailto:fmk@faaborgmidtbyn.dk)>; Gentofte Kommune  
<[gentofte@gentofte.dk](mailto:gentofte@gentofte.dk)>; Gladsaxe Kommune <[kommunen@gladsaxe.dk](mailto:kommunen@gladsaxe.dk)>; Glostrup Kommune  
<[glostrup.kommune@glostrup.dk](mailto:glostrup.kommune@glostrup.dk)>; Greve Raadhus <[raadhus@greve.dk](mailto:raadhus@greve.dk)>; Gribskov Kommune  
<[gribskov@gribskov.dk](mailto:gribskov@gribskov.dk)>; Guldborgsund Kommune <[kommunen@guldborgsund.dk](mailto:kommunen@guldborgsund.dk)>; Haderslev Kommune  
<[post@haderslev.dk](mailto:post@haderslev.dk)>; Halsnæs Kommune <[mail@halsnaes.dk](mailto:mail@halsnaes.dk)>; [mail@hedensted.dk](mailto:mail@hedensted.dk); Helsingør Kommune  
<[mail@helsingor.dk](mailto:mail@helsingor.dk)>; Herlev Kommune <[herlev@herlev.dk](mailto:herlev@herlev.dk)>; Herning Kommune <[kommunen@herning.dk](mailto:kommunen@herning.dk)>;  
Hillerød Kommune <[hillerod@hillerod.dk](mailto:hillerod@hillerod.dk)>; Hjørring Kommune <[hjoerring@hjoerring.dk](mailto:hjoerring@hjoerring.dk)>; Høje-Taastrup Kommune  
<[post@holb.dk](mailto:post@holb.dk)>; Holstebro Kommune <[kommunen@holstebro.dk](mailto:kommunen@holstebro.dk)>; Horsens Kommune  
<[horsens.kommune@horsens.dk](mailto:horsens.kommune@horsens.dk)>; Hvidovre Kommune <[hvidovre@hvidovre.dk](mailto:hvidovre@hvidovre.dk)>; Høje-Taastrup Kommune  
<[kommune@htk.dk](mailto:kommune@htk.dk)>; Horsholm Kommune <[kommunen@horsholm.dk](mailto:kommunen@horsholm.dk)>; Ikast Brande kommune <[post@ikast-  
brande.dk](mailto:post@ikast-<br/>
brande.dk)>; [ishoikommune@ishoj.dk](mailto:ishoikommune@ishoj.dk); Jammerbugt Kommune <[raadhus@jammerbugt.dk](mailto:raadhus@jammerbugt.dk)>; Kalundborg Kommune  
<[kalundborg@kalundborg.dk](mailto:kalundborg@kalundborg.dk)>; Kerteminde Kommune <[kommune@kerteminde.dk](mailto:kommune@kerteminde.dk)>; Kolding Kommune  
<[kommunen@kolding.dk](mailto:kommunen@kolding.dk)>; Koege Kommune <[raadhus@koege.dk](mailto:raadhus@koege.dk)>; [post@langelandkommune.dk](mailto:post@langelandkommune.dk); Lejre Kommune  
<[post@lejre.dk](mailto:post@lejre.dk)>; Lemvig Kommune <[lemvig.kommune@lemvig.dk](mailto:lemvig.kommune@lemvig.dk)>; Lolland Kommune <[lolland@lolland.dk](mailto:lolland@lolland.dk)>;  
Lyngby Kommune <[lyngby@ltk.dk](mailto:lyngby@ltk.dk)>; Laesø Kommune <[kommunen@laesoe.dk](mailto:kommunen@laesoe.dk)>; Mariagerfjord Kommune  
<[raadhus@mariagerfjord.dk](mailto:raadhus@mariagerfjord.dk)>; Middelfart Kommune <[middelfart@middelfart.dk](mailto:middelfart@middelfart.dk)>; Morsoe Kommune  
<[kommunen@morsoe.dk](mailto:kommunen@morsoe.dk)>; Norddjurs Kommune <[norddjurs@norddjurs.dk](mailto:norddjurs@norddjurs.dk)>; Nordfyns Kommune  
<[post@nordfynskommune.dk](mailto:post@nordfynskommune.dk)>; Nyborg Kommune <[kommune@nyborg.dk](mailto:kommune@nyborg.dk)>; [borger@naestved.dk](mailto:borger@naestved.dk); Odder Kommune  
<[odder.kommune@odder.dk](mailto:odder.kommune@odder.dk)>; Odense Kommune <[odense@odense.dk](mailto:odense@odense.dk)>; Odsherred Kommune

<kommune@odsherred.dk>; Randers Kommune <randerskommune@randers.dk>; Rebild Kommune <raadhus@rebild.dk>; Ringkøbing-Skjern Kommune <post@rksk.dk>; Ringsted Kommune <ringsted@ringsted.dk>; Roskilde Kommune <kommunen@roskilde.dk>; Rudersdal Kommune <rudersdal@rudersdal.dk>; Rodovre Kommune <rk@rk.dk>; Samsø Kommune <kommune@samsøe.dk>; Silkeborg Kommune <kommunen@silkeborg.dk>; Skanderborg Kommune <skanderborg.kommune@skanderborg.dk>; Skive Kommune <sk@skivekommune.dk>; Slagelse Kommune <slagelse@slagelse.dk>; Solrød Kommune <kommune@solrod.dk>; Sorø Kommune <soroekom@soroedk.dk>; Stevn Kommune <stevns@stevns.dk>; Struer Kommune <struer@struer.dk>; Svendborg Kommune <svendborg@svendborg.dk>; Syddjurs Kommune <syddjurs@syddjurs.dk>; Sønderborg Kommune <post@sonderborg.dk>; Thisted Kommune <thistedkommune@thisted.dk>; Tønder Kommune <toender@toender.dk>; Tårnby Kommune <kommunen@taarnby.dk>; Vallensbæk Kommune <kommune@vallensbaek.dk>; Varde Kommune <vardekommune@varde.dk>; Vejen Kommune <post@vejenkom.dk>; Vejle Kommune <post@vejle.dk>; Vesthimmerlands Kommune <post@vesthimmerland.dk>; Viborg Kommune <viborg@viborg.dk>; Vordingborg Kommune <post@vordingborg.dk>; Aero Kommune <post@aeroekommune.dk>; Aabenraa Kommune <post@aabenraa.dk>; Ålborg Kommune <aalborg@aalborg.dk>; Århus Kommune <aarhus.kommune@aarhus.dk>; Regionh@regionh.dk; regionsjaelland@regionsjaelland.dk; kontakt@rsyd.dk; kontakt@regionmidtjylland.dk; region@rn.dk; 3f@3f.dk; 92grp@92grp.dk; hpm@moritzen-law.dk; samfund@advokatsamfundet.dk; 44gs@hk.dk; ad@affald danmark.dk; ac@ac.dk; info@akademiraadet.dk; atvmail@atv.dk; abf@abf-rep.dk; aa@aa-dk.dk; ae@ae.dk; bfe@bfe.dk; ai@asfaltindustrien.dk; atvmail@atv.dk; info@batteri.dk; pesticider@mst.dk; bfr@benzinforhandler.dk; vivian.dyrupe.juhl@gmail.com; bl@bl.dk; steen.jensen@boxertv.dk; bfe@bfe.dk; barjordtilbord@di.dk; spt@spt.dk; kontakt@bryggeriforeningen.dk; info@byoghavn.dk; sekretariat@byfo.dk; info@byggherreforeningen.dk; bsf@bsf.dk; info@byggesoc.dk; info@bygningkultur.dk; info@baeredygtigtlandbrug.dk; eva.munch@canaldigital.dk; info@campingraadet.dk; co@co-industri.dk; info@cfu-net.dk; mitcoop@coop.dk; dakofa@dakofa.dk; apotekerforeningen@apotekerforeningen.dk; dcu@dcu-cykling.dk; mail@dkfisk.dk; dif@dif.dk; post@jaegerne.dk; dn@dn.dk; info@shipowners.dk; post@sportsfiskerforbundet.dk; info@dkvind.dk; danskvakultur@danskvakultur.dk; da@da.dk; post@autogenbrug.dk; dasu@dasu.dk; info@dbr.dk; info@dkblind.dk; dbotf@mail.tele.dk; info@danskbyggeri.dk; info@dabyfo.dk; db@byplanlab.dk; info@dcu.dk; dcf@dcf.dk; mail@dansk-detail.dk; de@de.dk; info@danskeenergi.dk; debra@energibranchen.dk; def@entoweb.dk; info@danskerhverv.dk; info@danskerhvervsfremme.dk; mail@danskfiernvarme.dk; faareavl@sheep.dk; danskgartneri@danskgartneri.dk; di@di.dk; di@journalistforbundet.dk; miljo@kano-kajak.dk; info@christmastree.dk; post@jaegerne.dk; info@landboudom.dk; info@dibr.dk; formand@dls-jagt.dk; dl@landskabsarkitekter.dk; dm@dm.dk; metal@danskmetal.dk; info@dmogt.dk; dana@dana.dk; dof@dof.dk; mail@kopenhagenfur.com; info@plantevaern.dk; info@dpa-system.dk; formand@retspolitik.dk; ds@seilsport.dk; info@skovforeningen.dk; kontakt@solvarmeplatform.dk; dsf@sportsdykning.dk; hk@dsg.dk; dansk.standard@ds.dk; dtl@dtl.eu; danva@danva.dk; dvl@dvl.dk; mail@danskeadvokater.dk; info@dag.dk; info@danskark.dk; ddf@danskedagblade.dk; design@danishdesigners.com; ddl@deaf.dk; dh@handicap.dk; danskehavne@danskehavne.dk; info@danskemaritime.dk; post@dmoge.dk; medierne@medierne.dk; doi@di.dk; regioner@regioner.dk; fsr@fsr.dk; ssg@danskbyggeri.dk; specialmedierne@specialmedierne.dk; info@dasp.dk; info@danskevineproducenter.dk; Pouch@danmarksnationalparker.dk; kontakt@danskeudlejere.dk; dmu@dmu.dk; dds@skytten.dk; dsk@dsk.dk; delta@delta.dk; ddd@ddd.dk; ddl@ddl.org; nh@snm.ku.dk; dch@dch.dk; bsb@lf.dk; kora@kora.dk; prebensoren@bbsyd.dk; info@ecocouncil.dk; dors@dors.dk; info@dgi.dk; dhi@dhi.group.com; post@tele.dk; tl@dk4.dk; kundecenter@dongenergy.dk; journalen@dr.dk; db@dyrenesbeskyttelse.dk; kontakt@ehsf.dk; info@ejendomsforeningen.dk; elretur@elretur.dk; info@energinet.dk; eof@eof.dk; mail@envina.dk; pm@adv-martinelli.dk; post@fabnet.dk; info@fbnet.dk; nb@ferskvandsfiskeriforeningen.dk; mail@finansraadet.dk; hoeringer@fbr.dk; sekr@faod.dk; info@forcetechnology.com; sekretariat@bev.dk; eterkelsen@eterkelsen.dk; info@greencities.dk; alrune@post.tele.dk; fgc@geo.dk; mhp@fdim.dk; mail@fdkv.dk; niboj@dongenergy.dk; kontakt@forlystelsesparker.org; midtjyllandvest@fredningsnaevn.dk; info@flidhavne.dk; mail@envina.dk; fri@frinet.dk; kontakt@fdih.dk; fvd@fvd.dk; post@digitalepublicister.dk; fm@fishmeal.dk; post@ugeaviserne.dk; fp@forsikringogpension.dk; fr@friluftsraadet.dk; sekretariat.fl@youseepost.dk; claus@webzone.dk; info@genvindingsindustrien.dk; info@gts-net.dk; ort@gavnoe.dk; greennetwork@greennetwork.dk; info.dk@greenpeace.dk; mail@gronhverdag.dk; hedeselskabet@hedeselskabet.dk; handel@hk.dk; hk@hk.dk; Post\_kommunal@hk.dk; kundeservice@hofor.dk; horesta@horesta.dk; mail@hoeforeningen.dk; hvr@hvr.dk; ida@ida.dk; pn@icp.dk; itd@itd.dk; info@digi-tv.dk; itek@di.dk; kalktegl@mail.dk; claus@mediehuset-kbh.dk; info@kolonihave.dk; kl@kl.dk; ktc@ktc.dk; kk@kommunekemi.dk; claus.meiner@rksk.dk; cbu@okf.kk.dk; hoering@lf.dk; info@landboudom.dk; mail@landdistrikterne.dk; sejet@landsbyraad.dk;

[ldm@maelkeproducenter.dk](mailto:ldm@maelkeproducenter.dk); [mail@bygoland.dk](mailto:mail@bygoland.dk); [gylleramt@gmail.com](mailto:gylleramt@gmail.com); [llh@levende-hav.dk](mailto:llh@levende-hav.dk);  
[info@praktiskoekologi.dk](mailto:info@praktiskoekologi.dk); [aeldresagen@aeldresagen.dk](mailto:aeldresagen@aeldresagen.dk); [lo@lo.dk](mailto:lo@lo.dk); [llodk@llodk.dk](mailto:llodk@llodk.dk); [info@lif.dk](mailto:info@lif.dk); [Dadl@dadl.dk](mailto:Dadl@dadl.dk);  
[info@ld.dk](mailto:info@ld.dk); [nordicom@nordicom.dk](mailto:nordicom@nordicom.dk); [info@mejeri.dk](mailto:info@mejeri.dk); [metv@metv.dk](mailto:metv@metv.dk); [noah@noah.dk](mailto:noah@noah.dk); [ruth.dalsgaard@gmail.com](mailto:ruth.dalsgaard@gmail.com);  
[Anne.LouiseVogensen@3.dk](mailto:Anne.LouiseVogensen@3.dk); [ann-louise.hansen@3.dk](mailto:ann-louise.hansen@3.dk); [karen.roende@mtg.dk](mailto:karen.roende@mtg.dk);  
[vagn.allan.rasmussen@maerskoil.com](mailto:vagn.allan.rasmussen@maerskoil.com); [Thy@danmarksnationalparker.dk](mailto:Thy@danmarksnationalparker.dk); [mols@danmarksnationalparker.dk](mailto:mols@danmarksnationalparker.dk);  
[vadehavet@danmarksnationalparker.dk](mailto:vadehavet@danmarksnationalparker.dk); [nogu@nogu.dk](mailto:nogu@nogu.dk); [webmaster@novonordisk.com](mailto:webmaster@novonordisk.com); [sekretariat@parcelhus.dk](mailto:sekretariat@parcelhus.dk);  
[pd@plast.dk](mailto:pd@plast.dk); [plf@plf.dk](mailto:plf@plf.dk); [jr@sbsradio.dk](mailto:jr@sbsradio.dk); [as@sbsradio.dk](mailto:as@sbsradio.dk); [heidi@sbsradio.dk](mailto:heidi@sbsradio.dk); [realdania@realdania.dk](mailto:realdania@realdania.dk);  
[mail@realkreditforeningen.dk](mailto:mail@realkreditforeningen.dk); [rkr@rkr.dk](mailto:rkr@rkr.dk); [returbat@returbat.dk](mailto:returbat@returbat.dk); [formand@rfdc.dk](mailto:formand@rfdc.dk); [info@badesikkerhed.dk](mailto:info@badesikkerhed.dk);  
[dw@danske-smaaer.dk](mailto:dw@danske-smaaer.dk); [info@sbstv.dk](mailto:info@sbstv.dk); [advokat@jan-christiansen.dk](mailto:advokat@jan-christiansen.dk); [heidi@sbsradio.dk](mailto:heidi@sbsradio.dk);  
[anders.antonson@sbstv.dk](mailto:anders.antonson@sbstv.dk); [jesper.jurgensen@sbstv.dk](mailto:jesper.jurgensen@sbstv.dk); [henrik.ravn@sbstv.dk](mailto:henrik.ravn@sbstv.dk); [advokat@jan-christiansen.dk](mailto:advokat@jan-christiansen.dk);  
[info@skovdyrkerne.dk](mailto:info@skovdyrkerne.dk); [sl@life.ku.dk](mailto:sl@life.ku.dk); [ks@smaaskov.dk](mailto:ks@smaaskov.dk); [sek@stf.dk](mailto:sek@stf.dk); [sbi@sbi.aau.dk](mailto:sbi@sbi.aau.dk); [hbj@stofa.dk](mailto:hbj@stofa.dk);  
[regulering@tdc.dk](mailto:regulering@tdc.dk); [tekno@tekno.dk](mailto:tekno@tekno.dk); [info@teknologisk.dk](mailto:info@teknologisk.dk); [post@teleindu.dk](mailto:post@teleindu.dk); [elisabeth.heien@telenor.com](mailto:elisabeth.heien@telenor.com);  
[info@trolle-law.dk](mailto:info@trolle-law.dk); [ivbr@tvmidtvst.dk](mailto:ivbr@tvmidtvst.dk); [halo@tvsvd.dk](mailto:halo@tvsvd.dk); [direktionen@tvsvd.dk](mailto:direktionen@tvsvd.dk); [direktion@tv2bornholm.dk](mailto:direktion@tv2bornholm.dk);  
[jura@tv2.dk](mailto:jura@tv2.dk); [direktion@tv2fyn.dk](mailto:direktion@tv2fyn.dk); [mkpe@tv2lorry.dk](mailto:mkpe@tv2lorry.dk); [redaktionen@tv2lorry.dk](mailto:redaktionen@tv2lorry.dk); [direktion@tv2nord.dk](mailto:direktion@tv2nord.dk);  
[direktion@tv2east.dk](mailto:direktion@tv2east.dk); [redaktion@tv2oi.dk](mailto:redaktion@tv2oi.dk); [karen.roende@mtg.dk](mailto:karen.roende@mtg.dk); [wwf@wwf.dk](mailto:wwf@wwf.dk); [info@verdensskove.org](mailto:info@verdensskove.org);  
[Tv3@viasat.dk](mailto:Tv3@viasat.dk); [vfl@vfl.dk](mailto:vfl@vfl.dk); [contact@visitdenmark.com](mailto:contact@visitdenmark.com); [jsw@wao.dk](mailto:jsw@wao.dk); [kundeservice@yousee.dk](mailto:kundeservice@yousee.dk);  
[aeldresagen@aeldresagen.dk](mailto:aeldresagen@aeldresagen.dk); [info@okologi.dk](mailto:info@okologi.dk); [cement@aalborg-portland.dk](mailto:cement@aalborg-portland.dk); [aau@aau.dk](mailto:aau@aau.dk); [au@au.dk](mailto:au@au.dk);  
[a@aarch.dk](mailto:a@aarch.dk); [info@dmix.dk](mailto:info@dmix.dk); [dtu@adm.dtu.dk](mailto:dtu@adm.dtu.dk); [ellenmb@asb.dk](mailto:ellenmb@asb.dk); [hta@life.ku.dk](mailto:hta@life.ku.dk); [arkitektskolen@kadk.dk](mailto:arkitektskolen@kadk.dk);  
[ku@ku.dk](mailto:ku@ku.dk); [Peter.pagh@jur.ku.dk](mailto:Peter.pagh@jur.ku.dk); [ruc@ruc.dk](mailto:ruc@ruc.dk); [sdu@sdu.dk](mailto:sdu@sdu.dk)

**Emne:** Høring over udkast til bekendtgørelse om lokale naturråd og vejledninger om lokale naturråd, Grønt Danmarkskort og udviklingsområder

Hermed sendes følgende udkast i offentlig høring:

- Bekendtgørelse om etablering af lokale naturråd med tilhørende kortbilag
- vejledning om etablering af lokale naturråd.
- vejledning om Grønt Danmarkskort
- vejledning om udviklingsområder

#### Høringsfrist

Erhvervsstyrelsen skal anmode om, at eventuelle bemærkninger sendes til [hoeringplan@erst.dk](mailto:hoeringplan@erst.dk) senest den 5. maj 2017.

Spørgsmål til udkast til bekendtgørelse og vejledninger:

- vejledning om udviklingsområder kan stiles til Erhvervsstyrelsen: Jane Kragh Andersen, [JanKra@erst.dk](mailto:JanKra@erst.dk), tlf. 35 29 11 58, eller Mette Kragh, [MetKra@erst.dk](mailto:MetKra@erst.dk), tlf. 35 29 11 08,
- bekendtgørelse og vejledning om lokale naturråd kan stiles til Erhvervsstyrelsen: Karin Jensen, [karies@erst.dk](mailto:karies@erst.dk), tlf. 35 29 11 60,
- vejledning om Grønt Danmarkskort kan stiles til Miljøstyrelsen: Brigitta Pürschel Christensen, [bpc@mst.dk](mailto:bpc@mst.dk), tlf. 93 58 79 46, eller Tine Nielsen Skaftø, [tns@mst.dk](mailto:tns@mst.dk), tlf. 72 54 48 48.

Med venlig hilsen

**ERHVERVSSTYRELSEN**  
Planlægning og Byudvikling

Dahterups Pakhus  
Langelinie Allé 17  
2100 København Ø  
Telefon: +45 35291000  
[www.erhvervsstyrelsen.dk](http://www.erhvervsstyrelsen.dk)

ERHVERVSMINISTERIET

 Pas på miljøet - udskriv kun denne e-mail hvis det er nødvendigt.

d. 5. maj 2017

Erhvervsstyrelsen

[hoeringplan@erst.dk](mailto:hoeringplan@erst.dk)

**Hermed fremsendes Foreningen af Byplanlæggeres kommentarer til Udkast til vejledning om Grønt Danmarkskort og Udkast til vejledning om udviklingsområder**

Udkast til vejledning om Grønt Danmarkskort

Der har i de seneste år hersket stor forvirring om Grønt Danmarkskort. Få kommuner har vedtaget kommuneplaner indeholdende retningslinjer og udpegninger til Grønt Danmarkskort - og indholdet af disse varierer meget. Udsendelse af de statslige interesser i kommuneplanen for revision 2017 (udsendt dec. 2015) og fraværet af krav om Grønt Danmarkskort heri, har resulteret i, at nogle kommuner har fået godkendt kommuneplaner uden Grønt Danmarkskort, ligesom et fåtal af kommunerne herefter har påregnet at skulle planlægge for Grønt Danmarkskort. Indgåelsen af aftalen om en modernisering af planloven lavede om på dette, ligesom udmeldingerne om præcis, hvad Grønt Danmarkskort skal indeholde ændredes. Samtidigt har meldingerne fra Staten lydt på, at kommunerne bare skal gøre, som de plejede ifht. Grønt Danmarkskort – uagtet at det store flertal endnu ikke har arbejdet med området.

Udkastet til vejledning om Grønt Danmarkskort ændrer desværre ikke på, at Staten tilsyneladende stadig ikke har besluttet sig for, hvad der skal udpeges til Grønt Danmarkskort. Vejledningen indeholder modsatrettede udmeldinger om, hvad der skal indgå i Grønt Danmarkskort. På både side 3 og 5 fremgår det,:

”... at kommunernes samlede udpegning af beliggenheden af naturområder med særlige naturbeskyttelsesinteresser samt økologiske forbindelser, potentielle naturområder og potentielle økologiske forbindelser tilsammen udgør kommunens bidrag til Grønt Danmarkskort.”

”Med den seneste ændring af planloven skal kommunerne fortsat udpege de særlige naturbeskyttelsesinteresser og potentielle naturområder. Den samlede udpegning heraf vil udgøre Grønt Danmarkskort.”





Altså skal alle naturudpegninger fra kommuneplanens naturtema automatisk udgøre Grønt Danmarkskort. Men det er jo ikke planlægning. Denne øvelse bygger ikke på en konkret vurdering af, hvilke af disse udpegninger, det giver mening at udpege til Grønt Danmarkskort - og derigennem sikrer større sammenhængende naturområder af en vis kvalitet. Alle de små isolerede øer af natur, der ligger spredt ud over landskabet skal så også indgå. Det giver ikke mening. Denne løsning er illustreret i fig. 1.

På side 9 i Udkast til vejledning om Grønt Danmarkskort beskrives det omvendt, hvordan kommunerne skal foretag en vurdering af, hvad der bør inddrages i Grønt Danmarkskort.:

”Der er indlagt et vist skøn for kommunerne til på baggrund af anvendelsen af Digitale Naturkort og de nationale kriterier at vurdere, hvilke områder, som konkret skal udpeges til at indgå i Grønt Danmarkskort. Det vil sige, at de områder, som ud over de eksisterende Natura 2000-områder, skal indgå i Grønt Danmarkskort, vil bero på oplysninger fra Digitale Naturkort samt kommunernes lokale viden om områdernes naturværdi og økologiske funktion samt afvejningen med andre interesser i arealanvendelsen.”



Denne tilgang til kommunernes fremtidige arbejde med planlægning for et sammenhængende Grønt Danmarkskort synes fra et planfagligt perspektiv at give langt mere mening, og bidrager anderledes positivt til de opstillede politiske mål med Grønt Danmarkskort. Denne tilgang er illustreret i figur 2. Så hvad er op og ned? Det bør klart fremgå af en vejledning, hvad forventningerne til kommunerne er.

Udkastet til vejledning beskriver, at kommunerne skal sikre, at udpegninger til Grønt Danmarkskort ikke konflikter med andre udpegninger. F.eks. anses det ikke at være et problem, at arealer både er udpeget til værdifulde landskaber og Grønt Danmarkskort. Omvendt fastlægger vejledningen, at et areal ikke både kan være udpeget til Grønt Danmarkskort og positiv udpegnings til store husdyrbrug. At denne udmelding er væsentligt forskellig fra de hidtidige udmeldinger omkring Grønt Danmarkskort og landbrugserhvervet eventuelle modsatrettede interesser, er ikke noget FAB vil have en mening om, men den forbudsagtige tilgang til planlægningen frem for et afsæt i den konkrete faglige vurdering er en yderst u hensigtsmæssig vej at gå og langt fra sagligt.

Kommunernes arealudpegninger til store husdyrbrug er utroligt forskellige og bygger på meget forskellige forudsætninger og ønsker for udpegningerne. Nogle kommuner har udlagt kæmpe store arealer, mens andre kommuner har meget snævre udpegninger. I kommuner med meget snævre udpegninger på ejendomsniveau giver det måske mening at sikre, at udpegningen ikke omfattes af Grønt Danmarkskort, men ved de store fladeudpegninger giver det ikke mening, da betragtelige dele af disse kommuner, så ikke kan indgå i Grønt Danmarkskort. Man er nødt til at tillade, at der kan foretages en konkret vurdering lokalt på baggrund af udpegningsgrundlaget for udlæg til store husdyrbrug. Dette taler også for, at kommunerne skal kunne foretage en konkret afvejning af, hvad der bør indgå i Grønt Danmarkskort. FAB er dog enige i, at en udpegnings til store husdyrbrug *kan* være uforeneligt med placering indenfor Grønt Danmarkskort.

## Udkast til vejledning om udviklingsområder

Udkast til vejledning om Udviklingsområder henviser på s. 12 til, at ministeren i invitation af 10. februar henstiller til kommunerne, at de begynder at forberede ansøgninger om udpegning til udviklingsområder. I denne invitation står der:

”Ansøgninger om udviklingsområder skal være baseret på en konkret og systematisk vurdering af kystlandskabet for eksempel ved at anvende landskabskaraktermetoden eller anden lignende metode. Ansøgningerne skal herudover baseres på en endelig vedtaget kommuneplanstrategi, eventuelt i form af en strategi for en eller flere relevante temaer.”

Her fremgår det, at de fysiske udpegninger og vurdering af arealudpegninger skal fremgå af ansøgningen - men ikke som en del af planstrategien. Der står, at ansøgningen HERUDOVER skal baseres på en endelig vedtaget planstrategi. Dette er yderst væsentligt ifht. forskellen på procedurekrav for vedtagelse af planstrategien. Uden fysiske udpegninger skal planstrategien ikke screenes for miljøvurdering og ikke sendes i høring i 8 uger, men blot offentliggøres. Kommunalbestyrelserne kan efter 8 uger vælge at revidere planstrategien på baggrund af indkomne bemærkninger og genvedtage den, men det er ikke et krav.

I bemærkningerne til lovforslaget står der på s. 33:

”Udpegningen af udviklingsområder igangsættes første gang i forbindelse med lovens ikrafttræden

Efterfølgende vil processen for udpegning og ændring af udviklingsområdernes afgrænsning ske i forbindelse med kommunernes planstrategi,....”

Sidste sætning indikerer, at denne proces ikke vil være en forudsætning i første ansøgningsrunde. Uanset ændres de processuelle forhold omkring planstrategien fremadrettet, når der stilles krav om fysiske udpegninger heri.

I Udkast til vejledning om udviklingsområder står der nu, at planstrategierne også i 1. ansøgningsrunde skal indeholde fysiske udpegninger, vurderinger af konkrete arealer osv. Det gør det så godt som umuligt for kommunerne at få vedtaget en planstrategi med det foreslåede indhold, før fristen for indsendelse af ansøgning om udviklingsområder til ministeren 15. oktober. Når behandlingen af lovforslaget nu tilmed er udsat, og loven må forventes først at træde i kraft 1. juli 2017, betyder det, at kommunerne vil skulle sende forslag til tillæg til planstrategier i høring uden et lovgrundlag. Udviklingsområder er ikke en del af den gældende lovgivning, og med en høringsperiode på mindst 8 uger og krav om endelig vedtagelse, skal strategiforslagene i høring før sommerferien.

For det første bør der stilles spørgsmålstegn til, om det overhovedet kan lade sig gøre at sende forslag i høring før lovgrundlaget er i orden, men det er i hvert fald stærkt kritisabelt ud fra et demokratisk perspektiv. FAB finder det yderst kritisabelt, at forligsparterne mener, at dette er en ordentlig behandling af kommuner, borgere og interessegrupper.

Samme tidsfrister og udfordringer gør sig i øvrigt gældende for udnyttelsen af mulighed for omplacering og udlæg af nye sommerhusområder – men det er jo ikke i høring.

Af lovbemærkningerne fremgår det på side 34:

“Kommunerne skal i kommuneplanstrategien beskrive, hvordan de nye sommerhusgrunde kan understøtte vækst og udvikling lokalt. Som led i strategien skal kommunerne også gennemgå eksisterende ubebyggede sommerhusområder og vurdere, om de kan tilbageføres.”

Altså ikke noget om, at de nye udlæg skal fremgå som fysiske udpegninger i planstrategierne.

Kommunerne kan ikke vælge at tage eventuelle bemærkninger til efterretning, ændre på fysiske udpegninger og sende strategiforslagene i forlænget høring – det er der simpelthen ikke tid til.

FAB mener, at sådanne forjagede processer resulterer i dårlig planlægning og demokratisk underskud.

Foreningen af Byplanlæggere  
Bestyrelsen

**Fra:** Pia Saxild <PS@fbr.dk> på vegne af Forbrugerrådet Tænk Hoeringer <hoeringer@fbr.dk>  
**Sendt:** 2. maj 2017 09:52  
**Til:** hoeringplan@erst.dk  
**Emne:** SV: Høring over udkast til bekendtgørelse om lokale naturråd og vejledninger om lokale naturråd, Grønt Danmarkskort og udviklingsområder

Forbrugerrådet Tænk har af ressourcemæssige årsager ikke mulighed for at forholde os til udkast til bekendtgørelse om lokale naturråd og vejledninger om lokale naturråd, Grønt Danmarkskort og udviklingsområder. Forbrugerrådet Tænk kan således ikke tages til indtægt for at støtte forslaget eller for at gøre det modsatte.

Med venlig hilsen

**Vibeke Myrtue Jensen**  
Miljø- og transportpolitisk rådgiver

Forbrugerrådet Tænk  
T +45 7741 7790 / vmj@fbr.dk / [taenk.dk](http://taenk.dk)  
Fiolstræde 17 B / Postboks 2188 / 1017 København K

**Forbrugerrådet**  
**Tænk**

Danish Consumer Council

---

**Fra:** hoeringplan@erst.dk [mailto:hoeringplan@erst.dk]

**Sendt:** 7. april 2017 13:26

**Til:** Beskæftigelsesministeriet; efm@efm.dk; sm@sm.dk; Finansministeriet; Forsvarsministeriet; Justitsministeriet; Kulturministeriet; Kirkeministeriet; mfv@mfv.dk; skm@skm.dk; stm@stm.dk; sum@sum.dk; Transportministeriet; um@um.dk; Uddannelses- og forskningsministeriet; oim@oim.dk; brs@brs.dk; dst@dst.dk; Energistyrelsen; fes@mil.dk; gst@gst.dk; Kystdirektoratet; post@slks.dk; Miljøstyrelsen; nst@nst.dk; nh@naevneneshus.dk; sst@sst.dk; sfs@dma.dk; info@tbst.dk; Vejdirektoratet; info@energinet.dk; mail@lfst.dk; nmkn@naevneneshus.dk; sdf@sdfe.dk; info@tbst.dk; fbe@mil.dk; kfst@kfst.dk; regioner@regioner.dk; kl@kl.dk; borgerservice@kk.dk; Albertslund Kommune; Allerød Kommune; assens; Ballerup Kommune; Billund Kommune; Bonholms Kommune; Brøndby Kommune; Brønderslev Kommune; Dragør Kommune; Egedal Kommune; Esbjerg Kommune; Fanø Kommune; favrskov@favrskov.dk; Faxe Kommune; Fredensborg Kommune; kommunen@fredericiakom.dk; Frederiksberg Raadhuset; Frederikshavn Kommune; Frederiksund Kommune; Furesø Kommune; Faaborg Kommune; Gentofte Kommune; Gladsaxe Kommune; Glostrup Kommune; Greve Raadhus; Gribskov Kommune; Guldborgsund Kommune; Haderslev Kommune; Halsnaes Kommune; mail@hedensted.dk; Helsingør Kommune; Herlev Kommune; Herning Kommune; Hillerød Kommune; Hjørring Kommune; Holbæk Kommune; Holstebro Kommune; Horsens Kommune; Hvidovre Kommune; Høje-Taastrup Kommune; Horsholm Kommune; Ikast Brande kommune; ishojkommune@ishoj.dk; Jammerbugt Kommune; Kalundborg Kommune; Kerteminde Kommune; Kolding Kommune; Køge Kommune; post@langelandkommune.dk; Lejre Kommune; Lemvig Kommune; Lolland Kommune; Lyngby Kommune; Laesø Kommune; Mariagerfjord Kommune; Middelfart Kommune; Morsø Kommune; Norddjurs Kommune; Nordfyns Kommune; Nyborg Kommune; borger@naestved.dk; Odder Kommune; Odense Kommune; Odsherred Kommune; Randers Kommune; Rebild Kommune; Ringkøbing-Skjern Kommune; Ringsted Kommune; Roskilde Kommune; Rudersdal Kommune; Rodovre Kommune; Samsø Kommune; Silkeborg Kommune; Skanderborg Kommune; Skive Kommune; Slagelse Kommune; Solrød Kommune; soroekom@soroed.dk; Stevn Kommune; Struer Kommune; svendborg@svendborg.dk; Syddjurs Kommune; Sønderborg Kommune; Thisted Kommune; Toender Kommune; Taarnby Kommune; Vallensbæk Kommune; Varde Kommune; Vejen Kommune; Vejle Kommune; Vesthimmerlands Kommune; viborg@viborg.dk; Vordingborg Kommune; Aero Kommune; Aabenraa Kommune; Aalborg Kommune; Aarhus Kommune; Regionh@regionh.dk; regionsjaelland@regionsjaelland.dk; kontakt@rsyd.dk; kontakt@regionmidtjylland.dk; region@rn.dk; 3f@3f.dk; 92grp@92grp.dk; hpm@moritzen-law.dk; samfund@advokatsamfundet.dk; 44gs@hk.dk; ad@affalddanmark.dk; ac@ac.dk; info@akademiraadet.dk; atvmail@atv.dk; abf@abf-rep.dk; aa@aa-dk.dk; ae@ae.dk; bfe@bfe.dk; ai@asfaltindustrien.dk; atvmail@atv.dk; info@batteri.dk; pesticider@mst.dk; bfr@benzinforhandler.dk; vivian.dyrupe.juhl@gmail.com; bl@bl.dk;

steen.jensen@boxertv.dk; bfe@bfe.dk; barjordtilbord@di.dk; spt@spt.dk; kontakt@bryggeriforeningen.dk; info@byoghavn.dk; sekretariat@byfo.dk; info@bygherreforeningen.dk; bsf@bsf.dk; info@byggesoc.dk; info@bygningsskulptur.dk; info@baeredygtigtlandbrug.dk; eva.munch@canaldigital.dk; info@campingraadet.dk; co@co-industri.dk; info@cfu-net.dk; mitcoop@coop.dk; dakofa@dakofa.dk; apotekerforeningen@apotekerforeningen.dk; dcu@dcu-cykling.dk; mail@dkfisk.dk; dif@dif.dk; post@jaegerne.dk; dn@dn.dk; info@shipowners.dk; post@sportsfiskerforbundet.dk; info@dkvind.dk; danskakvakultur@danskakvakultur.dk; da@da.dk; post@autogenbrug.dk; dasu@dasu.dk; info@dbr.dk; info@dkblind.dk; dbotf@mail.tele.dk; info@danskbyggeri.dk; info@dabyfo.dk; db@byplanlab.dk; info@dcu.dk; dcf@dcf.dk; mail@dansk-detail.dk; de@de.dk; info@danskenergi.dk; debra@energibranchen.dk; def@entoweb.dk; info@danskerhverv.dk; info@danskerhvervsfremme.dk; mail@danskfjernvarme.dk; faareavl@sheep.dk; danskgartneri@danskgartneri.dk; di@di.dk; dj@journalistforbundet.dk; miljo@kano-kajak.dk; info@christmastree.dk; post@jaegerne.dk; info@landboudom.dk; info@dlbr.dk; formand@dls-jagt.dk; dl@landskabsarkitekter.dk; dm@dm.dk; metal@danskmatal.dk; info@dmogt.dk; dana@dana.dk; dof@dof.dk; mail@kopenhagenfur.com; info@plantevaern.dk; info@dpa-system.dk; formand@retspolitik.dk; ds@sejlsport.dk; info@skovforeningen.dk; kontakt@solvarmeplatform.dk; dsf@sportsdykning.dk; hk@dsg.dk; dansk.standard@ds.dk; dtl@dtl.eu; danva@danva.dk; dvl@dvl.dk; mail@danskeadvokater.dk; info@dag.dk; info@danskeark.dk; ddf@danskedagblade.dk; design@danishdesigners.com; ddl@deaf.dk; dh@handicap.dk; danskehavne@danskehavne.dk; info@danskemaritime.dk; post@dmoge.dk; medierne@medierne.dk; doi@di.dk; regioner@regioner.dk; fsr@fsr.dk; ssg@danskbyggeri.dk; specialmedierne@specialmedierne.dk; info@dasp.dk; info@danskesvineproducenter.dk; Pouch@danmarksnationalparker.dk; kontakt@danskeudlejere.dk; dmu@dmu.dk; dds@skytten.dk; dsk@dsk.dk; delta@delta.dk; ddd@ddd.dk; ddl@ddl.org; nh@snm.ku.dk; dch@dch.dk; bsb@lf.dk; kora@kora.dk; prebensen@bbsyd.dk; info@ecocouncil.dk; dors@dors.dk; info@dgi.dk; dhi@dhigroup.com; post@tele.dk; tl@dk4.dk; kundecenter@dongenergy.dk; journalen@dr.dk; db@dyrenesbeskyttelse.dk; kontakt@ehsf.dk; info@ejendomsforeningen.dk; elretur@elretur.dk; info@energinet.dk; eof@eof.dk; mail@envina.dk; pm@adv-martinelli.dk; post@fabnet.dk; info@fbnet.dk; nb@ferskvandsfiskeriforeningen.dk; mail@finansraadet.dk; Forbrugerrådet Tænk Hoeringer; sekr@faod.dk; info@forcetechnology.com; sekretariat@bev.dk; eterkelsen@eterkelsen.dk; info@greencities.dk; alrune@post.tele.dk; fgc@geo.dk; mhp@fdim.dk; mail@fdkv.dk; niboj@dongenergy.dk; kontakt@forlystelsesparker.org; midtjyllandvest@fredningsnaevn.dk; info@flihdavne.dk; mail@envina.dk; fri@frinet.dk; kontakt@fdih.dk; fvd@fvd.dk; post@digitalepublicister.dk; fm@fishmeal.dk; post@ugeaviserne.dk; fp@forsikringogpension.dk; fr@friluftsraadet.dk; sekretariat.fl@youseepost.dk; claus@webzone.dk; info@genvindingsindustrien.dk; info@gts-net.dk; ort@gavnoe.dk; greennetwork@greennetwork.dk; info.dk@greenpeace.dk; mail@gronhverdag.dk; hedeselskabet@hedeselskabet.dk; handel@hk.dk; hk@hk.dk; Post\_kommunal@hk.dk; kundeservice@hofor.dk; horesta@horesta.dk; mail@hoeforeningen.dk; hvr@hvr.dk; ida@ida.dk; pn@icp.dk; itd@itd.dk; info@digi-tv.dk; itek@di.dk; kalktegl@mail.dk; claus@mediehuset-kbh.dk; info@kolonihave.dk; kl@kl.dk; ktc@ktc.dk; kk@kommunekemi.dk; claus.meiner@rksk.dk; cbu@okf.kk.dk; hoering@lf.dk; info@landboudom.dk; mail@landdistrikterne.dk; sejet@landsbyraad.dk; ldm@maelkeproducenter.dk; mail@byogland.dk; gylleramt@gmail.com; llh@levende-hav.dk; info@praktiskoekologi.dk; aeldresagen@aeldresagen.dk; lo@lo.dk; llodk@llodk.dk; info@lif.dk; Dadl@dadl.dk; info@ld.dk; nordicom@nordicom.dk; info@mejeri.dk; metv@metv.dk; noah@noah.dk; ruth.dalsgaard@gmail.com; Anne.LouiseVogensen@3.dk; ann-louise.hansen@3.dk; karen.roende@mtg.dk; vagn.allan.rasmussen@maerskoil.com; Thy@danmarksnationalparker.dk; mols@danmarksnationalparker.dk; vadehavet@danmarksnationalparker.dk; nogu@nogu.dk; webmaster@novonordisk.com; sekretariat@parcelhus.dk; pd@plast.dk; plf@plf.dk; jr@sbsradio.dk; as@sbsradio.dk; heidi@sbsradio.dk; realdania@realdania.dk; mail@realkreditforeningen.dk; rkr@rkr.dk; returbar@returbar.dk; formand@rfdc.dk; info@badesikkerhed.dk; dw@danske-smaaoer.dk; info@sbstv.dk; advokat@jan-christiansen.dk; heidi@sbsradio.dk; anders.antonson@sbstv.dk; jesper.jurgensen@sbstv.dk; henrik.ravn@sbstv.dk; advokat@jan-christiansen.dk; info@skovdyrkerne.dk; sl@life.ku.dk; ks@smaaskov.dk; sek@stf.dk; sbi@sbi.aau.dk; hbj@stofa.dk; regulering@tdc.dk; tekno@tekno.dk; info@teknologisk.dk; post@teleindu.dk; elisabeth.heien@telenor.com; info@trolle-law.dk; ivbr@tvmidtvest.dk; halo@tv2syd.dk; direktionen@tv2syd.dk; direktion@tv2bornholm.dk; jura@tv2.dk; direktion@tv2fyn.dk; mkpe@tv2lorry.dk; redaktionen@tv2lorry.dk; direktion@tv2nord.dk; direktion@tv2east.dk; redaktion@tv2oj.dk; karen.roende@mtg.dk; ww@wwf.dk; info@verdensskove.org; Tv3@viasat.dk; vfl@vfl.dk; contact@visitdenmark.com; jsw@wao.dk; kundeservice@yousee.dk; aeldresagen@aeldresagen.dk; info@okologi.dk; cement@aalborg-portland.dk; aau@aau.dk; au@au.dk; a@aarch.dk; info@dmjx.dk; dtu@adm.dtu.dk; ellenmb@asb.dk; hta@life.ku.dk; arkitektskolen@kadk.dk; ku@ku.dk; Peter.pagh@jur.ku.dk; ruc@ruc.dk; sdu@sdu.dk

**Emne:** Høring over udkast til bekendtgørelse om lokale naturråd og vejledninger om lokale naturråd, Grønt Danmarkskort og udviklingsområder

Hermed sendes følgende udkast i offentlig høring:

- Bekendtgørelse om etablering af lokale naturråd med tilhørende kortbilag
- vejledning om etablering af lokale naturråd.

- vejledning om Grønt Danmarkskort
- vejledning om udviklingsområder

### Høringsfrist

Erhvervsstyrelsen skal anmode om, at eventuelle bemærkninger sendes til [hoeringplan@erst.dk](mailto:hoeringplan@erst.dk) senest den 5. maj 2017.

### Spørgsmål til udkast til bekendtgørelse og vejledninger:

- vejledning om udviklingsområder kan stiles til Erhvervsstyrelsen: Jane Kragh Andersen, [JanKra@erst.dk](mailto:JanKra@erst.dk), tlf. 35 29 11 58, eller Mette Kragh, [MetKra@erst.dk](mailto:MetKra@erst.dk), tlf. 35 29 11 08,
- bekendtgørelse og vejledning om lokale naturråd kan stiles til Erhvervsstyrelsen: Karin Jensen, [karjes@erst.dk](mailto:karjes@erst.dk), tlf. 35 29 11 60,
- vejledning om Grønt Danmarkskort kan stiles til Miljøstyrelsen: Brigitta Pürschel Christensen, [bpc@mst.dk](mailto:bpc@mst.dk), tlf. 93 58 79 46, eller Tine Nielsen Skaftø, [tns@mst.dk](mailto:tns@mst.dk), tlf. 72 54 48 48.

Med venlig hilsen

**ERHVERVSSTYRELSEN**  
Planlægning og Byudvikling

Dahlerups Pakhus  
Langelinie Allé 17  
2100 København Ø  
Telefon: +45 35291000  
[www.erhvervsstyrelsen.dk](http://www.erhvervsstyrelsen.dk)

ERHVERVSMINISTERIET

 Pas på miljøet - udskriv kun denne e-mail hvis det er nødvendigt.

Erhvervsstyrelsen  
Dahlerups Pakhus  
Langelinie Allé 17  
2100 København Ø  
Mail sendt til: [hoeringplan@erst.dk](mailto:hoeringplan@erst.dk)

4. maj 2017

**Høringssvar vedr. udkast til bekendtgørelse om etablering af lokale naturråd, vejledning om etablering af lokale naturråd, vejledning om Grønt Danmarkskort og vejledning om udviklingsområder.**

Friluftsrådet har modtaget høringsmaterialet til ovennævnte høringer og har følgende bemærkninger:

**Vedr. udkast til bekendtgørelse om lokale naturråd og udkast til vejledning om etablering af lokale naturråd mv.**

Friluftsrådet hilser naturråd, der skal rådgive kommunerne i deres arbejde med at udpege områder, der skal indgå i Grønt Danmarkskort, velkommen. Friluftsrådet vil gerne bidrage med repræsentanter med lokalkendskab til naturområder og især kendskab til grønne områder af høj rekreativ værdi. Vi er således glade for at være indstillingsberettigede, som det fremgår af bekendtgørelse om lokale naturråd mv. samt vejledning om lokale naturråd mv.

Det fremgår af vejledningen, at de lokale naturråd vil blive oprettet mellem 1. august 2017 og 15. oktober 2017 samt at de lokale naturråd skal have afsluttet deres arbejde senest den 15. april 2018. Fristen for arbejdets færdiggørelse hænger dog ikke sammen med den sideløbende opgave med udpegningsområdet i kystnærhedszonen.

Af Vejledningen om udviklingsområder fremgår det på s. 5, at "Kommunalbestyrelsens udpegningsområder vil ske parallelt med kommunalbestyrelsens udpegningsområder af Grønt Danmarkskort, så både udviklingsområder og indsatsen for at sikre flere og større sammenhængende naturområder kommer til at indgå integreret i kommunalplanlægningen. Kommunalbestyrelsen skal i den forbindelse overveje, hvordan friluftslivet kan styrkes. Derved styrkes fokus på, hvordan udviklingsområder og grønne frirum kan styrke rammerne for et aktivt lokalt friluftsliv". Men fristen for kommunalbestyrelsernes ansøgninger til Erhvervsministeriet om udpegningsområder i kystnærhedszonen er fastsat til den 15. oktober. Det betyder jo, at udpegningsområdet til udviklingsområder IKKE foregår parallelt med udpegningsområdet af naturområder til Grønt Danmarkskort, idet naturrådene jo først nedsættes på det tidspunkt.

Naturrådene, som skal rådgive kommunerne om udpegningsområdet til Grønt Danmarkskort vil så ikke kunne pege på områder, som kommunen allerede har ansøgt om bliver til udviklingsområder, idet det af vejledningen fremgår: "at arealer i Grønt Danmarkskort ikke kan indgå i kommunens udviklingsområder". Man kunne meget vel forestille sig, at der er områder, hvor ny natur kan rumme store rekreative muligheder i kystnærhedszonen, men som samtidig kunne være interessante vækstområder for kommunen. Det er derfor vigtigt, at kommunen har kunnet rådføre sig med naturrådene forud for deres udpegningsområder. Det var vel også netop tanken, idet de to slags udpegningsområder skal foregå parallelt og integreret. Friluftsrådet foreslår derfor, at ansøgningsfristen for udpegningsområdet til udviklingsområder udsættes til efter, at naturrådene har færdiggjort deres arbejde med udpegningsområdet til Grønt Danmarkskort, så kom-

munerne har et meget bedre grundlag at lave deres udpegninger til udviklingsområder på. Dette for at forhindre fejludpegninger til Grønt Danmarkskort såvel som til udviklingsområder.

Af vejledningen om Grønt Danmarkskort fremgår det, at kommunerne skal se på "udpegnings af naturområder, som bidrager til andre formål". Det fremgår nærmere, at det drejer sig om: "Naturområder, som samtidig bidrager til andre formål, herunder klimatilpasning og klimaforebyggelse, et bedre vandmiljø eller rekreation". Friluftsrådet ser frem til at bidrage med rådgivning om netop arealer, der har eller kan få stor rekreativ værdi. I flere kommuner er der allerede udarbejdet kommunale friluftsstrategier, som netop har fokuseret på rekreative oplevelser i naturen. Disse kommuner har et rigtig godt grundlag for at varetage netop denne delopgave af et Grønt Danmarkskort. Herudover kan Friluftsrådet med sin lokale struktur bestående af medlemmer fra rådets 86 medlemsorganisationer rådgive om de rekreative aspekter og muligheder i kommunerne.

#### **Vedr. udkast til vejledning om Grønt Danmarkskort mv.**

Det fremgår af vejledningen, at Grønt Danmarkskort er et led i en forstærket indsats for større og bedre sammenhængende naturområder, og at det skal understøtte en positiv udvikling i biodiversitet og indfrielsen af intentionerne med Naturplan Danmark (biodiversitetsstrategi). Samtidig, fremgår det, vil udpegningsbidragene til at opfylde FN's og EU's 2020 biodiversitetsmål om at standse tilbagegangen i biodiversiteten.

For Friluftsrådet er det dog uklart på hvilken måde et Grønt Danmarkskort skal kunne understøtte den positive udvikling i biodiversitet og bidrage til at opfylde FN's og EU's 2020 biodiversitetsmål. Af vejledningen fremgår det i 2.1 hvad planlægningen for Grønt Danmarkskort indebærer, idet: "Kommunerne skal fastsætte retningslinjer for varetægelse af naturbeskyttelsesinteresserne, som udgøres af naturområder med særlige naturbeskyttelsesinteresser, herunder eksisterende Natura 2000-områder på land og andre beskyttede naturområder, samt økologiske forbindelser, potentielle naturområder og potentielle økologiske forbindelser. Retningslinjerne bør bestå af en overordnet beskrivelse af områderne, en begrundelse for, hvorfor områderne er udpeget, og hvordan kommunen i sin mere detaljerede planlægning og administration af lovgivningen skal vægte hensynet til disse områder". Herudover fremgår det, at: "Retningslinjerne skal endvidere indeholde en prioritering af kommunalbestyrelsens naturindsats inden for Grønt Danmarkskort. Det forventes således, at den kommunale naturindsats i vidt omfang kommer til at ligge indenfor udpegningsområdet af Grønt Danmarkskort, og at kommunerne i vidt omfang vil prioritere kommende kommunale naturprojekter og f.eks. LIFE-projekter, indenfor Grønt Danmarkskort. Det bør beskrives i retningslinjerne for Grønt Danmarkskort, hvordan Grønt Danmarkskort over tid søges realiseret og forbedret, så natur- og biodiversitetsværdierne besvares og udvikles frem mod større og bedre sammenhængende naturområder".

Friluftsrådet vil opfordre til, at det meget tydeligere af vejledningen fremgår, hvad det større formål med et Grønt Danmarkskort er? og hvordan det tænkes at bidrage til opfyldelse af FN's og EU's biodiversitetsmål? Hvordan skal kommunens udpegninger til Grønt Danmarkskort bidrage til at standse tabet af biodiversitet? I første omgang er det jo alene en kortlægning, der kommer ud af øvelsen, og den manøvre løser næppe problemerne i sig selv. Det er selvfølgelig et væsentligt element forud for kommunale indsatser, men det vil gøre vejledningen meget mere fokuseret, hvis det tydeligt fremgår, hvad det højere formål med Grønt Danmarkskort er, og hvordan det skal bidrage til at forbedre biodiversiteten i Danmark.



### Vedr. vejledning til udviklingsområder


Det fremgår af vejledningen, at udviklingsområderne i kystnærhedszonen er områder uden særlige landskabs-, natur- eller miljøinteresser, og at udviklingsområder som udgangspunkt ikke vil ligge helt ude ved kysten, men lidt inde i landet. Friluftsrådet er glade for, at udviklingsområderne ikke kan ligge i områder med særlig landskabs-, natur- eller miljøinteresser, og at de som udgangspunkt skal ligge lidt inde i landet. Friluftsrådet er dog bekymret for, hvordan kommunerne fastsætter, hvorvidt et område har særlige landskabs-, natur- og miljøinteresser?

Det fremgår af vejledningen, at sådanne områder som hovedregel vil være udpeget af kommunalbestyrelserne i kommuneplanen. Men også, at kommunerne skal igangsætte en konkret og systematisk analyse af kystlandskabet og vurdere muligheden for udpeging af udviklingsområder i en afvejning med andre interesser i arealanvendelsen. Eftersom det ikke fremgår, hvordan den analyse skal foretages og på baggrund af hvilke værktøjer, finder Friluftsrådet det endnu mere vigtigt, at naturrådene har fået mulighed for først at arbejde med udpegningerne til Grønt Danmarkskort.

For Friluftsrådet har kystnærhedszonen stor værdi. Kystnærhedszonen skal netop sikre, at de åbne kyststrækninger bevarer deres åbne karakter og forsat udgør en væsentlig natur- og landskabsressource. Friluftsrådet er derfor bekymret for, om udviklingsområderne langsomt vil udhule lovens bestemmelser om kystnærhedszonen. Hvert fjerde år kan kommunerne jo tage endnu en bid af de arealer i kystnærhedszonen, som var tiltænkt en særlig beskyttelse gennem lovens bestemmelser om kystnærhedszonen.

Friluftsrådet har dog hæftet sig ved, at "kommunalbestyrelsen skal sikre og udbygge offentlighedens adgang i udviklingsområderne, så både borgere og turister fremadrettet kan have glæde af de åbne kyster". Det betyder meget for befolkningen, at der er mulighed for at opleve kysterne og kystlandskaberne. Der er ofte store landskabsæstetiske oplevelser i områderne tæt på kysten, og derfor er det vigtigt for Friluftsrådet, at der stadig er en kystnærhedszone, hvor udviklingsområder kun udgør en meget lille procent.

Med venlig hilsen



Torbjørn Eriksen  
Vicedirektør  
Friluftsrådet



Erhvervsstyrelsen  
hoeringplan@erst.dk

Landbrug & Fødevarer FmbA

Axelborg, Axeltorv 3  
DK 1609 København V

T +45 3339 4000

F +45 3339 4141

E info@lf.dk

W www.lf.dk

CVR DK 25 52 95 29

## Høring over udkast til bekendtgørelse og vejledninger vedr. Naturråd og Det Grønne Danmarkskort samt udviklingsområder

Landbrug & Fødevarer har fået følgende bekendtgørelse og vejledninger i høring med frist for bemærkninger den 5. maj 2017:

- Bekendtgørelse om etablering af lokale naturråd
- Vejledning om etablering af lokale naturråd
- Vejledning om Grønt Danmarkskort
- Vejledning om udviklingsområder

Landbrug & Fødevarer har en række bemærkninger til overstående og vil i det efterfølgende kommentere på de fire dokumenter hver for sig.

Generelt vedr. Det Grønne Danmarkskort er det Landbrug & Fødevarers klare holdning, at det Grønne Danmarkskort på det foreliggende lovgivningsmæssige grundlag kan få store og uønskede konsekvenser for land- og skovbrugserhvervene.

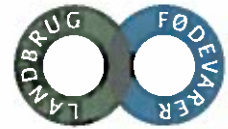
Især er det organisationens bekymring, at udpegninger til potentiel natur vil kunne få konsekvenser for landbrugserhvervet i forbindelse med administrative afgørelser i kommunerne, ligesom udpegningerne frygtes at kunne få betydning for værdisætningen af udpegede og tilstødende arealer, således at arealer udpeget til at indgå i det Grønne Danmarkskort vil opleve et fald i jordværdien.

Samtidig finder Landbrug & Fødevarer det meget problematisk, at der hverken i forbindelse med Naturrådernes arbejde eller kommunernes planlægning af de Grønne Danmarkskort er opstillet retningslinjer for en egentlig inddragelse af de lodsejere både indenfor og udenfor udpegningerne, der vil blive berørt.

Da Naturrådene er et nyt tiltag i planlovmæssig sammenhæng, vil der efter Landbrug & Fødevarers opfattelse ikke være noget til hinder for, at der opstilles mere faste retningslinjer for direkte lodsejerinddragelse, end dem, der fremgår af planlovens almindelige bestemmelser om offentlig høring m.v. Tværtimod vil det være helt afgørende for en konstruktiv proces både i forbindelse med rådernes arbejde og med den videre implementering af Grønt Danmarkskort, at der sker en sådan direkte inddragelse.

Landbrug & Fødevarer henholder sig i forbindelse med det Grønne Danmarkskort den politiske aftale vedr. Planloven "Aftale om Danmark i bedre balance" fra juni 2016, hvoraf det fremgår:

*Kommunernes udpegninger af potentielle naturområder til Grønt Danmarkskort indebærer ikke i sig selv, at der stilles nye krav til landbruget om naturbeskyttelse. Der lægges således vægt på, at*



kommunernes udpegninger heller ikke på sigt kan påføre lodsejernes begrænsninger ift. udnyttelse af mulighederne for landbrugsejendomme, fx til udvidelse af husdyrbrug eller ny bebyggelse.

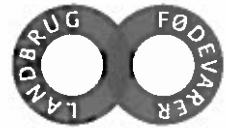
Organisationen vil således have fokus på, at de politiske intentioner i planlovsaftalen afspejles både i bekendtgørelse og vejledning, i kommunernes udmøntning af det Grønne Danmarkskort og ikke mindst i forbindelse med fremtidige administrative afgørelser.

Med venlig hilsen

**Karen Post**  
Chefkonsulent

Vand og Natur

D +45 33 39 46 52  
M + 45 22 99 84 83  
E kpo@lf.dk



## Bekendtgørelse om etablering af lokale naturråd

### *Generelle bemærkninger:*

Landbrug & Fødevarer er generelt positive overfor, at det gøres obligatorisk for alle kommuner i fællesskab at nedsætte naturråd til at rådgive vedr. det Grønne Danmarkskort. Dette må alt andet lige forventes at sikre en vis ensartethed i kommunernes udpegninger og i processen og er med til at sikre, at erhvervsinteresser inddrages i udpegnings af det Grønne Danmarkskort.

Landbrug & Fødevarer bemærker, at man som skabelon for naturrådenes sammensætning og arbejde har taget udgangspunkt i modellen for vandrådene, som i deres første funktionsperiode medvirkede til at pege på vandløbsindsatser i forbindelse med vandplanerne. Det er dog vigtigt i denne forbindelse at påpege, at der er meget stor forskel på de opgaver som hhv. vandrådene varetog og dem de kommende naturråd skal varetage, og at de positive erfaringer fra første vandrådsarbejde næppe vil kunne overføres direkte til naturrådenes arbejde.

### *Bemærkninger til de enkelte bestemmelser:*

#### § 1:

Landbrug & Fødevarer finder det positivt, at det gøres obligatorisk for alle kommuner at oprette lokale naturråd.

#### § 2, stk. 1:

Det følger af bekendtgørelsens bilag 1 (oversigt over inddeling af landets kommuner), at Danmark er inddelt i 19 geografiske områder, der hver indeholder et antal nabokommuner. I hvert geografisk område skal der oprettes et lokalt naturråd.

Henset til at eksisterende naturområder kan gå på tværs af kommunegrænser, bør sammensætningen af de enkelte naturråd i større grad understøtte den opgave, der skal løses. Således bør det tilstræbes, at grupperingen af kommunerne afspejler væsentlige lokale og nationale naturforekomster, hvor koordineringen er særlig væsentlig – fx Natura2000-områder, beliggende på tværs af kommunegrænser. Tilsvarende kunne man inddrage viden om væsentlige erhvervsinteresser til inddelingen af grupper, f.eks. dyretryk eller befolkningstæthed.

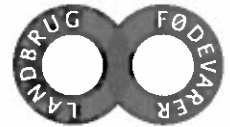
#### §4, stk. 3:

Efter lighedsloven skal foreninger og organisationer ifølge vejledningen indstille både en mand og en kvinde, når de indstiller medlemmer og suppleanter. For at gøre dette muligt skal bestemmelsen ændres således, at hver organisation skal indstille to personer til medlemskab og to suppleanter for at opfylde kravene i ligestillingsloven. Ellers vil det ikke være muligt at indstille både en mand og en kvinde som medlem.

#### § 5, stk. 2:

Det er meget tilfredsstillende, at der fastsættes en ligelig sammensætning af naturrådene således, at erhvervsinteresser vægtes ligeligt i forhold til natur-, miljø- og fritidsinteresser. Det Grønne Danmarkskort vil i høj grad kunne påvirke erhvervsinteresser og enkelte lodsejere direkte, og derfor er det helt afgørende, at der er en ligelig fordeling af medlemmer i rådene.

Det er dog i denne forbindelse vigtigt at pege på, at selvom der i rådene er en tilfredsstillende lodsejerrepræsentation, vil det kunne være vanskeligt for lodsejerrepræsentanterne at tilslutte sig forslag til udpegninger, der inddrager enkelte private lodsejeres arealer eller på anden måde påvirker lodsejere, hvis disse ikke er blevet direkte inddraget i processen.



Det er efter Landbrug & Fødevarers opfattelse en klar mangel, at der ikke i forbindelse med bekendtgørelsen om naturråd er fastsat krav til en direkte inddragelse af berørte lodsejere.

**§ 6, stk. 2:**

Da Naturrådene vil kunne være sammensat af medlemmer med meget forskellig baggrund er det afgørende, at kommunerne, der varetager sekretariatsbetjeningen, giver rådene en grundig, saglig og upolitisk gennemgang af og vejledning i brugen af De Digitale Naturkort, som lægges til grund for både naturrådenes arbejde og kommunernes efterfølgende planlægning.

**Andre kommentarer:**

Der bør i bekendtgørelsen fastsættes vilkår om godtgørelse af medlemmernes kørselsudgifter ved besigtigelser.



## Vejledning om etablering af lokale naturråd

### Afsnit 1, side 1:

Det fremgår af teksten, at det Grønne Danmarkskort skal udpeges som led i en forstærket indsats for større og bedre naturområder og derved være med til at indfri intentionerne med Naturplan Danmark samt bidrage til at opfylde FN's og EU's 2020 biodiversitetsmål.

Dette må dog forudsætte, at der sker en reel etablering af natur i de udpegede områder, hvilket efter Landbrug & Fødevarers opfattelse kan være tvivlsomt af flere årsager:

For det første er der ikke i forbindelse med hverken Naturrådernes arbejde eller den efterfølgende kommunale planlægning afsat midler til at gennemføre naturprojekter i områderne. Det forventes alene, at der vil komme mere sammenhængende natur som følge af prioritering af eksisterende midler fra den kommunale naturindsats og evt. andre kilder.

For det andet vil en proces uden direkte inddragelse af berørte lodsejere betyde, at ejerskabet til det Grønne Danmarkskort blandt lodsejere kan blive begrænset samt, at udpegningerne vil kunne kollidere med lodsejeres aktuelle eller fremtidige drift, hvorfor der kun i begrænset omfang til være incitament til at udvikle natur i de udpegede områder.

Landbrug & Fødevarer skal på den baggrund henstille til, at der fastættes retningslinjer for en direkte inddragelse af berørte lodsejere i både Naturrådernes arbejde og i kommunernes efterfølgende udpegninger.

### Side 2, 2. afsnit:

Landbrug & Fødevarer skal henstille til, at der sker en koordinering af frister m.v. for indstilling af repræsentanter til de lokale naturråd samt, at information herom samles et centralt sted, således at både landsdækkende og lokale organisationer m.v. kan tilgå denne information et sted.

Alternativt bør kommunerne sende en henvendelse til de relevante organisationer med orientering om frister m.v.

### Side 2, 3. afsnit:

Vejledningsteksten er uklar, og det bør nærmere præciseres, hvad der her forstås ved begrebet "repræsentanter". Endelig bør sætningen vedrørende privatpersoner slettes som overflødig, da det følger af § 4, stk. 3 og § 5, stk. 1 i bkg., at kun personer, der er indstillet af de nævnte organisationer og foreninger, kan blive medlemmer. Der bør ikke være tvivl om, at disse organisationer og foreninger kan indstille privatpersoner.

### Side 2-3, Naturrådernes arbejde – generelle kommentarer

Der er i følge vejledningen ingen klare rammer for rådernes arbejde og slutprodukt. Det er jf. vejledningens side 3, 3. afsnit op til det enkelte råd, både hvordan de tilrettelægger arbejdet og om de vælger at afslutte med et samlet forslag, med forslag for enkelte områder eller med mere overordnede strategiske anbefalinger.

Det er også op til de enkelte råd og kommuner at beslutte, om arbejdet skal tage udgangspunkt i et oplæg til udpegning fra kommunen.

Det må forventes, at Naturrådene i deres arbejde følger de retningslinjer for udpegning, der fremgår af "Vejledning om Grønt Danmarkskort og Naturbeskyttelsesinteresser" ligesom deres arbejde skal



baseres på de Digitale Naturkort (se bemærkninger til disse efterfølgende). Først nævnte fremgår dog ikke tydeligt af hverken bekendtgørelse eller vejledning.

Landbrug & Fødevarer finder, at manglen på klare rammer for rådernes arbejde er problematisk, idet det vil betyde, at der kan komme en meget stor uensartethed mellem naturråd og kommuner, ligesom det kan være svært for den enkelte lodsejer at gennemskue, hvorfor et areal er taget med i rådernes anbefalinger. Samtidig vil manglende rammer og retningslinjer kunne betyde, at naturrådernes slutprodukt evt. kun i mindre grad anvendes i kommunernes endelige udpegninger. Dette vil være problematisk set ud fra et ønske om størst mulig inddragelse af interessenter.

#### **Side 3, 4. afsnit:**

Det er frivilligt for naturrådene, om de vil inddrage lodsejere eller andre borgere i forbindelse med deres arbejde. Det fremgår af vejledningen af *"naturrådene... kan... vælge undervejs at foretage høringer, afholde borgermøder eller på anden måde inddrage berørte lodsejere og andre borgere"*.

Dette er efter Landbrug & Fødevarers opfattelse helt uacceptabelt, idet Naturrådernes udpegninger kan komme til direkte at berøre privatejede arealer – herunder landbrugsjord i omdrift.

Hvis det Grønne Danmarkskort og arbejdet med naturråd skal opnå succes, er det helt grundlæggende, at rådernes arbejde kommer til at hvile på en klar forudsætning om direkte dialog med de lodsejere, der potentielt berøres af et grønt Danmarkskort.

Ved at gå i dialog med lodsejere kan sikres en udpegnings af potentielle naturområder, der efterfølgende vil være en realistisk mulighed for på kortere eller længere sigt udvikles til natur, som det er intentionen med Det Grønne Danmarkskort.

Hvis lodsejere involveres i kortlægningsfasen, kan disse være med til at pege på områder og en udpegnings, som på bedst mulig måde kan være med til at opfylde kortets intentioner. I dialog med lodsejere vil der evt. kunne anvises alternative og mere hensigtsmæssige udpegninger, end hvis rådene ikke inddrager lodsejere, således at der tages hensyn til både natur og erhvervsudvikling.

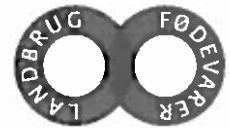
Omvendt vil en manglende lodsejerinddragelse kunne få den konsekvens, at der ikke vil ske nogen udvikling af naturen i de udpegede privatejede områder, hvilket vil betyde, at det Grønne Danmarkskort reelt ikke vil opfylde sin funktion.

En manglende inddragelse af de direkte berørte lodsejere vil også kunne betyde, at lodsejerrepræsentanter i Naturrådene vil have svært ved at foreslå udpegninger af potentiel natur på private arealer, da det må forventes, at det er de færreste lodsejerrepræsentanter, der vil føle sig i stand til at pege på kollegers arealer, uden at disse er blevet hørt.

Da Naturrådene er et nyt tiltag i planlovmæssig sammenhæng jf. dette høringssvars indledning, vil der efter Landbrug & Fødevarers opfattelse ikke være noget til hinder for, at der opstilles mere faste retningslinjer for direkte lodsejerinddragelse end dem, der fremgår af planlovens almindelige bestemmelser om offentlig høring m.v.

#### **Side 3, 5. afsnit:**

Det fremgår af vejledningen, at det bør indgå i Naturrådernes overvejelser, om udpegnings af nye naturområder inddrager områder udlagt til andre formål efter planloven, som ikke er forenelige med realisering af Grønt Danmarkskort.



Der er flere utilfredsstillende forhold i denne forbindelse:

For det første bør det være et krav, at naturrådene inddrager andre interesser i deres arbejde. Vejledningens tekst skal derfor ændres til: *"Det vil sige, at det SKAL indgå i de lokale naturråds overvejelser, om ....."*

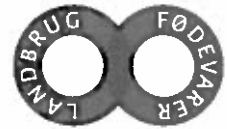
For det andet bør det ikke kun være arealer, som er udlagt til andre formål efter planloven, der inddrages. Der kan være mange områder, der anvendes til intensiv landbrugsdrift, som ikke er udlagt efter planloven. Anvendelsen af disse arealer vil også være uforeneligt med udpegning til Grønt Danmarkskort, ligesom konsekvenser af udpegning af sådanne områder potentielt kan være store for den enkelte lodsejer.

Teksten foreslåes derfor udvidet med følgende formulering:

*De lokale naturråd skal derudover også tage til hensyn eksisterende virksomheder, såsom husdyrbrug og anden landbrugsdrift, så udpegning af nye naturområder ikke kan blive til hinder for disses udvidelsesmuligheder.*

Der bør endvidere være et krav om, at naturrådenes udpegninger skal ledsages af en vurdering af mulige konsekvenser for jordbrugserhvervene. På denne måde gøres det klart for kommunerne hvad konsekvensen af naturrådets forslag til udpegninger vil være.





## Vejledning om Grønt Danmarkskort og naturbeskyttelsesinteresser

Det skal indledningsvist endnu en gang bemærkes, at det er dybt problematisk, at der ikke i vejledningen er retningslinjer for en evt. høring eller inddragelse af lodsejere ud over planlovens almindelige bestemmelser vedr. høring.

Dette er efter Landbrug & Fødevarers opfattelse helt uacceptabelt, idet udpegningerne kan komme til direkte at berøre privatejede arealer – herunder landbrugsjord i omdrift (se tidligere bemærkninger herom - dette høringsvars side 6).

### Kapitel 2,1, side 3, 2. afsnit:

Det er positivt, at der med ændring af planloven lægges op til, at det Grønne Danmarkskort samles i et nyt naturtema med de hidtil gældende forpligtelser til at planlægge for naturbeskyttelsesinteresserne.

Det er dog uklart, hvorvidt det nye naturtema skal afløse de hidtidige udpegninger, eller om der er tale om en revision af det eksisterende. Med blandt andet de Digitale Naturkort får kommunerne nye redskaber til planlægningen, som må forventes at kunne ændre den hidtidige planlægning ud fra et fagligt grundlag. Det bør i den forbindelse slås fast, at der ikke alene skal være tale om, at der tilføjes nye arealer til de eksisterende udpegninger, men at der også kan fjernes arealer.

Ved sammenlægningen af alle naturområder, både eksisterende og potentielle, bør det præciseres, hvordan den værdifulde natur adskilles fra den potentielle natur i forhold til prioritering, indsats og mulige restriktioner som følge af udpegningerne.

### Kapitel 2,1, side 3, 4. afsnit:

Det fremgår af punkt 1), at kommunerne i retningslinjerne bør komme med en *"begrundelse for, hvorfor områderne er udpeget"*.

Landbrug & Fødevarer finder det helt afgørende, at der for alle udpegede områder – ikke mindst de potentielle naturområder og korridorer – stilles krav om, at kommunerne skal dokumentere det faglige grundlag for udpegningerne. Det skal fremgå specifikt, hvilke arter eller naturtyper et areal er udpeget for, eller specificeres hvordan en konkret udpegnings ellers kan være med til at styrke natur og biodiversiteten.

Hvis der ikke gives en sådan detaljeret begrundelse, vil det være meget vanskeligt for lodsejer at forstå, hvorfor et areal er udpeget, og således forholde sig kvalificeret til dette i en høringsproces.

Det bør derfor være et krav, at kommunerne giver en sådan begrundelse, og derfor foreslås "bør" foreslås ændret til "skal". Samtidig kan det undre, at kravet om en begrundelse for udpegningerne ikke gentages senere i vejledningen, fx i afsnit 2.5, om redegørelse for grundlaget for udpegningen til Grønt Danmarkskort.

Landbrug & Fødevarer skal derfor henstille til, at det bliver et klart krav i vejledningen, at kommunerne i retningslinjerne begrundede de enkelte udpegninger.

### Kapitel 2,1, side 4, 1. afsnit:

Det fremgår, at retningslinjerne skal indeholde en beskrivelse af, hvordan det Grønne Danmarkskort søges realiseret og forbedret "over tid".



Begrebet "over tid" er en upræcis formulering. Det bør nærmere specificeres, hvad tidsperspektivet skal være for udpegning af Grønt Danmarkskort. Landbrug & Fødevarer forslår i den forbindelse, at omfanget af det, der udpeges som potentiel natur, skal svare til det, som kan forventes etableret i planperioden på 12 år for de midler, som kommunerne vurderer at have til rådighed til formålet. Dette vil forhindre, at der skabes usikkerhed om arealers fremtidige anvendelsesmuligheder på ubestemt tid.

#### **Kapitel 2.2, side 5, afsnit 3:**

Det fremgår ikke klart, hvordan afsnit 2.2 skal læses i forhold til det Grønne Danmarkskort. Afsnittet beskriver i følge overskriften "kommunernes hidtidige planlægning for naturbeskyttelsesinteresserne". Det fremgår ikke, om de definitioner m.v. der fremgår af teksten også vil gælde fremadrettet, eller om der blot er tale om en beskrivelse af hidtidig praksis. Dette bør fremgå tydeligt.

Potentielle naturråder defineres i afsnittet, som *"områder hvor det er muligt at genskabe værdifulde levesteder for vilde planter og dyr eller områder, som kan reetableres som natur for at skabe større sammenhængende naturområder, eller hvor økologiske forbindelser kan etableres eller forbedres"*.

Hvis denne definition også fremadrettet gælder for det Grønne Danmarkskort, vil der være behov for en uddybning af begrebet "genskabe", således at det mere specifikt fremgår hvilken natur man ønsker at genskabe, herunder også hvor langt man skal gå tilbage i tid (f.eks. år 2000, 1900 eller 1500), og at der skal være tale om realistisk mulig genskabelse i forhold til både tid, prioritering og økonomi. Tilsvarende for ordet "retablering".

Der henvises også til "et samlet netværk". Hvis dette fortsat skal gælde for det Grønne Danmarkskort, er der behov for en definition af, hvad der forstås herved – herunder om der er krav om fysisk sammenhæng.

#### **Kapitel 2.2, side 6, afsnit 1:**

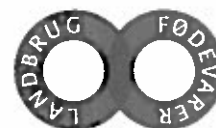
Teksten beskriver naturplanlægning efter naturtilstandsvurderingssystemet. Det fremgår, at kommunerne vil kunne bruge dette system til naturplanlægning med det nye samlede planemne – dvs., det Grønne Danmarkskort.

I den forbindelse kan det være positivt, hvis planlægningen kan være med til at skabe mere og bedre viden om, hvilke naturværdier der er på arealerne, samt hvordan arealerne forvaltes mest hensigtsmæssigt. Der bør dog i denne sammenhæng tages højde for den praktiske og mulige implementering af forslagene, herunder i forhold til finansiering blandt andet gennem tilskudsordninger.

#### **Kapitel 2.4, side 6 og 7:**

Ligesom for Naturrådene fremgår det af vejledningen, at kommunalbestyrelsen bør overveje om områder som påtænkes udpeget til Grønt Danmarkskort, samtidig er udpeget til andre formål efter planloven, og om de to formål er forenelige.

Selvom kommunen som planlægningsmyndighed har ansvar for at afveje de enkelte interesser i arealanvendelsen, bør det være et krav i forbindelse med udpegningen, at der ikke kan udpeges arealer til Grønt Danmarkskort, hvis det er uforeneligt med anden aktuel arealanvendelse. Der bør ikke kun være tale om arealer, der er udlagt til andre formål jf. planloven, men også arealer, der anvendes til fx intensivt landbrug.



Planlægning for udvikling af natur kan få en ganske betydelig retsvirkning for eksisterende husdyrbrugs udviklingsmuligheder, der rækker ud over den konkrete lokalitet og store konsekvenser for erhvervets vækstmuligheder. Derfor foreslås det, at den aktuelle vejledningstekst ændres til følgende: *Mens for eksempel områder til lokalisering af driftsbygninger og driftsanlæg på store husdyrbrug ikke vil være foreneligt med udpegningen af Grønt Danmarkskort.*

Det skal til ændringsforslaget bemærkes, at potentialet for udvikling af ny særlig sårbar natur alt andet lige vil have bedre betingelser i områder, hvor der i dag ikke er intensiv husdyrproduktion med stor husdyrtæthed.

Det fremgår af både vejledning og lovbemærkninger, at der i forbindelse med det nationale kriterie 3 om "udpegning af naturområder, der bidrager til andre formål" kan udpeges forskellige former for landbrugsareal i omdrift – fx lavtliggende landbrugsarealer, landbrugsarealer med risiko for tab af næringsstoffer eller områder med lavt dyrkningspotentiale. Det fremgår ikke af vejledningen, hvordan der skal ske en afvejning af hensynet til landbrugsinteresser i sådanne situationer.

Der bør endvidere være krav om, at kommunerne i forbindelse med udpegningen af Grønt Danmarkskort skal foretage en vurdering af de mulige konsekvenser for vækst og udvikling i blandt andet jordbrugserhvervene. Det fremgår af vejledningens kapitel 6.1, at det forventes, at kommunerne planlægger for potentiel natur på en sådan måde, at der ikke i praksis opstår konflikter med private eller offentlige interesser. For at gennemføre en sådan planlægning er det en forudsætning, at eventuelle konsekvenser af planlægningen vurderes.

#### **Kapitel 2.5, side 7:**

Se bemærkningerne til Kapitel 2,1, side 3, 4. afsnit.

#### **Kapitel 3.1, side 8:**

Det bør fremgå, at de Digitale Naturkorts oplysninger også kan suppleres af valide lokale data og viden om forekomst eller fravær af arter og naturtyper. Dette vil være med til at sikre et mere retvisende grundlag for planlægningen.

#### **Kapitel 3.2, side 9**

Vejledningen bygger i høj grad på lovbemærkningerne fra fremsættelsen af Lov om ændring af lov om planlægning fra december 2014.

Dog er vejledningen i visse tilfælde mindre udførlig end lovbemærkningerne (se bemærkningerne til Kriterium 1, side 10 nedenfor).

I vejledning og lovbemærkninger beskrives, hvilke typer af områder, der kan udpeges ud fra tre nationale kriterier samt, hvordan udpegningerne kan tage udgangspunkt i den faglige viden, der ligger i de Digitale Naturkort, men der opstilles ikke som sådan nogle mere generelle udpegnings- eller prioriteringskriterier.

Landbrug & Fødevarer finder, at der er et stort behov for, at vejledningen fastsætter en række mere specifikke kriterier, der kan fungere som rettesnor for kommunernes planlægning herunder være med til at give udpegningerne et realistisk omfang og sikre hensynet til andre erhvervs- og samfundsmæssige interesser.

Disse kan fx være:

- At udpege offentlige arealer fremfor private



- At der kun kan peges på arealer i omdrift, hvis det ikke er muligt med anden linjeføring
- At der ikke nødvendigvis skal være fysisk sammenhæng mellem områder
- At ikke alle potentielle naturområder eller levesteder skal udpeges, selvom de fremgår af de Digitale Naturkort
- Det skal tilstræbes at udvide eksisterende naturområder "indad" – dvs. væk fra landbrugsjord i omdrift og husdyrproduktioner
- At der i forbindelse med udpegningerne tages højde for eksisterende landbrugsaktiviteter og ikke udpeges potentiel natur i nærheden heraf, hvis det kan have en begrænsende virkning på kort eller længere sigt
- At der tages højde for, at der i visse dele af landet ved offentligt eller privat initiativ allerede har været planlagt eller gennemført væsentlige forvaltningsindsatser, såsom restaurering og pleje. I sådanne områder vil behov for udpegnings af potentiel natur være mindre, end hvis en sådan indsats ikke var gennemført

#### **Kriterium 1, side 10:**

I beskrivelsen af hvilke arealer, der skal tages udgangspunkt i under kriterium 1: *Områder med særlige naturbeskyttelsesinteresser uden for Natura 2000-områderne*, er vejledningsteksten mindre udførlig end lovbemærkningerne.

Det fremgår af Forslag til Lov om ændring af lov om planlægning og lov om naturbeskyttelse, L 94, side 19, blandt andet at

”De naturområder, som forventes at blive udpeget, er således Natura 2000-områder på land relevante fredede områder, natur- og vildtreservater, klitfredede arealer, større skove og § 3-beskyttede naturområder, hvor naturindholdet på forhånd er stort, og hvor tiltag for naturen derfor kan iværksættes omkostningseffektivt.

De nævnte områder repræsenterer de grundlæggende naturværdier i landskabet og skal derfor indgå i den kommunale udpegnings af Grønt Danmarkskort i det omfang, områderne har en kvalitet og øvrige egenskaber, som understøtter en opbygning af Grønt Danmarkskort.

Den konkrete afvejning af hvilke områder, som skal udpeges, overlades til kommunalbestyrelserne, som besidder det lokale kendskab til områdernes naturværdi og økologiske funktion.”

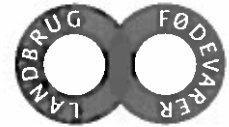
Heraf må det sluttes, at det ikke er alle de i vejledningen nævnte områder, der skal udpeges som en del af det Grønne Danmarkskort, men at kommunen skal foretage en vurdering i forhold til områdernes kvalitet. Dette bør fremgå af vejledningen.

Endvidere fremgår det af vejledningen, at økologiske forbindelser også skal være en del af kriterium 1. I den forbindelse bør det nærmere specificeres, hvad der forstås ved ”økologiske forbindelser”, herunder om der er behov for fysisk eller funktionel sammenhæng og på hvilken skala og i forhold til hvilke organismegrupper.

#### **Kriterium 2 og 3, side 10-11:**

Udpegnings til Grønt Danmarkskort er et strategisk værktøj, der skal give kommunerne en retning for deres indsats. Det fordrer et vist spillerum, men det fremgår ikke hvor store arealer, der kan udpeges (her tænkes særligt på potentiel natur), eller hvornår der må forventes en indsats eller en ændret arealanvendelse. Dermed er der en risiko for, at arealer på kort sigt fastlåses på ubestemt tid. Derfor foreslås det som tidligere nævnt, at det, der udpeges som potentiel natur skal svare til det, som kan forventes etableret i planperioden på 12 år.

Endvidere bør der fastsættes et maksimum, således at det i vejledningsteksten anføres, at der skal fastlægges en øvre grænse for udpegnings af arealer til potentielle naturområder, ligesom flere af de



ovenfor forståede kriterier med fordel kan indarbejdes i beskrivelsen af udpegning efter kriterie 2 og 3.

**Afsnit 3.3, side 11:**

Det bør også her præciseres, hvad der forstås ved "sammenhæng", således at det fremgår, at der ikke menes "fysisk sammenhæng".

**Afsnit 4, side 12 – 14:**

*Trin 2:*

Det bør jf. lovbemærkningerne fremgå, at det ikke er al eksisterende natur, der behøver at indgå i det Grønne Danmarkskort, men at der skal ske en afvejning.

*Trin 3:*

Det bør fremgå, at ikke alle arealer, der er levesteder eller potentielle levesteder for truede arter, skal indgå i det Grønne Danmarkskort. Der bør ske en afvejning af, hvilke arter der skal prioriteres, hvor – herunder om det er arter, der kun forekommer ganske få steder eller mere almindelige arter.

*Trin 4:*

Det skal tydeligt fremgå, at der også vil kunne tages arealer ud af den tidligere planlægning for potentielle naturråder, således at det Grønne Danmarkskort ikke kun bliver en udvidelse af den eksisterende planlægning.

*Trin 6:*

Det skal fremgå tydeligt, at afvejningen i forhold til andre arealinteresser ikke kun skal forholde sig til andre arealanvendelser, der fremgår af kommuneplanen, men også af de aktuelle og potentielle arealanvendelser i øvrigt – herunder eksisterende husdyrbrug og eventuelle udvidelser eller nyetableringer af sådanne samt anden jordbrugsaktivitet.

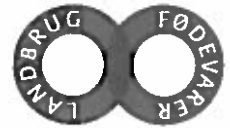
**Afsnit 6.1, side 16**

Det fremgår af den politiske aftale vedr. Planloven "Aftale om Danmark i bedre balance" fra juni 2016, at der lægges vægt på, at *kommunernes udpegninger heller ikke på sigt kan påføre lodsejerne begrænsninger ift. udnyttelse af mulighederne for landbrugsejendomme, fx til udvidelse af husdyrbrug eller ny bebyggelse.*

Dette harmonerer efter Landbrug & Fødevarers opfattelse ikke med vejledningens afsnit 6.1, hvor der blandt andet står:

- *Når kommunerne.. skal administrere efter planloven... vil hensynet til udpegningen af Grønt Danmarkskort indgå i kommunernes vurdering af, om der kan gives tilladelse.*
- *Derfor kan Grønt Danmarkskort ikke principielt afvises at have betydning, idet kommunalbestyrelserne... er forpligtet af udpegningerne i deres kommuneplaner.*
- *Udpegninger til Grønt Danmarkskort kan således ikke i sig selv påvirke husdyrbrugs mulighed for udvidelse m.v.*

Selvom det fx fremføres at udpegningerne ikke i sig selv kan påvirke husdyrbrugs mulighed for udvidelse, er det dermed ikke sagt, at en udpegning ikke kan være en betydende faktor i forbindelse med kommunernes afgørelser, hvilket må siges at være i strid med ordlyden i planlovsaftalen.



På denne baggrund skal Landbrug & Fødevarer henstille til, at vejledningsteksten tilrettes, således at den er i overensstemmelse med den politiske aftale om planloven.

I den forbindelse vil Landbrug & Fødevarer også påpege behovet for, at det bliver tydeliggjort, at selvom det fremgår af bilag 3, afsnit 3 Ad. c. i bekendtgørelse om tilladelse og godkendelse m.v. af husdyrbrug<sup>1</sup>, at der i forbindelse med vurdering af om der skal stilles krav til den maksimale N-merdeposition på naturområder omfattet af kategori 3-natur, skal inddrages om området er omfattet af "kommuneplanens retningslinjer for varetagelsen af naturbeskyttelsesinteresserne"<sup>2</sup>, så vil det forhold, at et kategori 3-område er beliggende inden for det Grønne Danmarkskort ikke have nogen betydning for vurderingen af evt. N-krav.

Det fremgår endvidere af vejledningen (side 16 nederst), at *det er forventningen, at kommunerne planlægger for potentiel natur på en måde, så der ikke i praksis opstår konflikter med private eller offentlige interesser.*

På baggrund af blandt andet planlovsaftalens klare tilkendegivelser bør der ske en præcisering af vejledningsteksten således, at kommunerne skal ændre deres planlægning for Grønt Danmarkskort, hvis det kan forudses, at der på sigt kan opstå konflikter med private eller offentlige interesser, eller sker begrænsning af muligheder for udviklingen og vækst i forbindelse med kommunernes udpegning af potentielle naturområder.

Der foreslås, at sidste sætning på side 16 derfor ændres til:

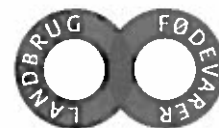
*Hvis det kan forudses, at der på sigt opstår sådanne konflikter, skal kommunen ændre sin planlægning for Grønt Danmarkskort i forbindelse med en revision af kommuneplanen efter reglerne herom i planloven, herunder varetagelse af de nationale interesser.*

---

<sup>1</sup> Bekendtgørelse nr. 211 af 28.02.2017

<sup>2</sup> Det følger af bilag 3, afsnit 3 Ad. c. i bekendtgørelse om tilladelse og godkendelse m.v. af husdyrbrug (Bekendtgørelse nr. 211 af 28.02.2017), at ved den konkrete vurdering af, om der er tale om særlige regionale eller lokale naturinteresser, og ved vurdering af om der skal stilles krav til den maksimale N-merdeposition på naturområder omfattet af kategori 3-natur, skal kommunalbestyrelsen inddrage fire kriterier - herunder:

1) inddrage det aktuelle naturområdes status i kommuneplanen, herunder særligt om det aktuelle ammoniakfølsomme naturområde er omfattet af kommuneplanens udpegning af særlige værdifulde naturområder, rekreative områder og/eller værdifulde kulturmiljø samt kommuneplanens retningslinjer for varetagelsen af naturbeskyttelsesinteresserne, de rekreative interesser og de kulturhistoriske interesser. [...]



## Vejledning om udviklingsområder

### Side 3, afsnit 2

Det angives, at formålet med udviklingsområderne bl.a. er at skabe mere tidssvarende rammer for landbrug. Vejledningen angiver dog ikke nærmere, hvordan dette skal ske. Der bør derfor tilføjes afsnit til vejledningen, som beskriver, hvordan landbrug inden for udviklingsområderne kan sikres deres fortsatte drift, samt hvordan der kan udvikles nye, både små og store, landbrugsproduktioner inden for områderne.

Det bemærkes i den forbindelse, at der både for så vidt angår landbrug uden og inden for udviklingsområderne, skal tages hensyn til de konsekvensområder, som forventes fastsat. Dette bør præciseres i vejledningen.

Efter § 37, stk. 7 i lovforslaget om ændring af planloven bemyndiges erhvervsministeren til, efter forhandling med miljø- og fødevareministeren, at fastsætte regler om konsekvensområder omkring husdyrbrug, inden for hvilke de umiddelbare rettigheder til at etablere en bolig i henhold til den foreslåede § 37, stk. 2, ikke finder anvendelse. Formålet med denne mulighed er at undgå miljøkonflikter, der kan begrænse udviklingsmulighederne for husdyrbrug som produktionserhverv.

Der bør i afsnittet om udpegning af nye udviklingsområder indsættes en beskrivelse af konsekvensområder for husdyrbrug, og hvilken betydning det har for udpegning af og aktiviteterne i udviklingsområderne.

Konsekvensområderne bør også inddrages i nogle af vejledningens eksempler på udviklingsområder.

Det bør i vejledningsteksten præciseres, om der er en øvre grænse for udlæg af arealer til udviklingsområde samt tidsperspektivet for den ændrede anvendelse.

Planlovens § 37 samt eksempelvis § 36, stk. 1, nr. 13 om en yderligere bolig og nr. 14 om udvidelse af en virksomhed gælder i forvejen i kystnærhedszonen, bortset fra strand- og klitfredningslinjen, så det er uklart, hvilke umiddelbare rettigheder, der tænkes på.

Detaljeringsgrad, udpegningsgrundlag mv. er uklart.

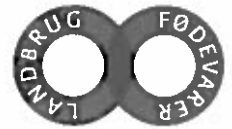
### Side 7

Landbrug & Fødevarer skal anmode om, at de berørte interessenter/lodsejere bliver inddraget i forbindelse med kommunens analyse af kystlandskabet og vurdering af muligheden for udpegning af udviklingsområder.

I dag er kommunen kun forpligtet til at offentliggøre kommuneplanstrategien på deres hjemmeside, jf. planlovens § 23a, stk. 1. Det bør derfor tilføjes i vejledningen, at kommunen i forbindelse med udarbejdelsen af planstrategien for udviklingsområderne skal foranledige, at der gennemføres en dialog med områdets indbyggere og produktionserhverv, såsom landbrug og vindmøller m.v. Dette kan eksempelvis ske ved afholdelse af borgermøder.

### Side 9, eksempel 2

Det er Landbrug & Fødevarers opfattelse, at virksomheder indenfor kystnærhedszonen (f.eks. gartnerivirksomhed) vil kunne nyde godt af de nye muligheder for planlægning, som kommunerne opnår med vedtagelsen af lovforslaget; der henvises i den forbindelse bl.a. til



eksempel 2 i vejledningens afsnit 4, der omhandler udviklingsområder i et fjordlandskab. For at undgå enhver tvivl efterspørges der imidlertid en mere præcis angivelse i vejledningen af, at det forholder sig således.

**Side 12, afsnit 5**

Der bør i vejledningsteksten være en direkte henvisning til den kommende "oversigt over nationale interesser i kommuneplanlægningen 2017" ved omtalen af de nationale interesser.

Landbrug bør omtales som eksempel på en national interesse.



**Fra:** Samfundsanalyse <samfundsanalyse@aeldresagen.dk>  
**Sendt:** 18. april 2017 13:24  
**Til:** hoeringplan@erst.dk  
**Emne:** Hørings svar - høring over udkast til bekendtgørelse om lokale naturråd og vejledninger om lokale naturråd, Grønt Danmarkskort og udviklingsområder  
**Vedhæftede filer:** Forslag\_Bekendtgørelse om lokale naturråd.pdf; Høringsbrev\_udviklingsområder\_lokale naturråd\_Grønt Danmarkskort.pdf; Høringsliste.pdf; Udkast\_Kort geografisk inddeling 19 områder.pdf; Udkast\_Vejledning om Grønt Danmarkskort.pdf; Udkast\_Vejledning om lokale naturråd.pdf; Vejledning om udviklingsområder - 7. april 2017.pdf; signaturbevis.txt

Til Erhvervsstyrelsen

Ældre Sagen har ingen bemærkninger til ovenstående høring.

Venlig hilsen

Pia Westring  
Afdelingssekretær/PA  
Samfundsanalyse  
Direkte: 33 96 86 29  
Mobil: +45 21 19 59 53  
[pw@aeldresagen.dk](mailto:pw@aeldresagen.dk)

Ældre  Sagen

Nørregade 49 · 1165 København K · Tlf. 33 96 86 86



---

**Fra:** [hoeringplan@erst.dk](mailto:hoeringplan@erst.dk) [<mailto:hoeringplan@erst.dk>]

**Sendt:** 7. april 2017 13:26

**Til:** Beskæftigelsesministeriet; [efkm@efkm.dk](mailto:efkm@efkm.dk); [sm@sm.dk](mailto:sm@sm.dk); Finansministeriet; Forsvarsministeriet; Justitsministeriet; Kulturministeriet; Kirkeministeriet; [mfvm@mfvm.dk](mailto:mfvm@mfvm.dk); [skm@skm.dk](mailto:skm@skm.dk); [stm@stm.dk](mailto:stm@stm.dk); [sum@sum.dk](mailto:sum@sum.dk); Transportministeriet; [um@um.dk](mailto:um@um.dk); Uddannelses- og forskningsministeriet; [oim@oim.dk](mailto:oim@oim.dk); [brs@brs.dk](mailto:brs@brs.dk); [dst@dst.dk](mailto:dst@dst.dk); Energistyrelsen; [fes@mil.dk](mailto:fes@mil.dk); [gst@gst.dk](mailto:gst@gst.dk); Kystdirektoratet; [post@slks.dk](mailto:post@slks.dk); Miljøstyrelsen; [nst@nst.dk](mailto:nst@nst.dk); [nh@naevneneshus.dk](mailto:nh@naevneneshus.dk); [sst@sst.dk](mailto:sst@sst.dk); [sfs@dma.dk](mailto:sfs@dma.dk); [info@tbst.dk](mailto:info@tbst.dk); Vejdirektoratet; [info@energinet.dk](mailto:info@energinet.dk); [mail@lfst.dk](mailto:mail@lfst.dk); [nmkn@naevneneshus.dk](mailto:nmkn@naevneneshus.dk); [sdfe@sdfe.dk](mailto:sdfe@sdfe.dk); [info@tbst.dk](mailto:info@tbst.dk); [fbe@mil.dk](mailto:fbe@mil.dk); [kfst@kfst.dk](mailto:kfst@kfst.dk); [regioner@regioner.dk](mailto:regioner@regioner.dk); [kl@kl.dk](mailto:kl@kl.dk); [borgerservice@kk.dk](mailto:borgerservice@kk.dk); Albertslund Kommune; Allerød Kommune; Assens; Ballerup Kommune; Billund Kommune; Bonholms Kommune; Brøndby Kommune; Brønderslev Kommune; Dragør Kommune; Egedal Kommune; Esbjerg Kommune; Fanø Kommune; [favrskov@favrskov.dk](mailto:favrskov@favrskov.dk); Faxe Kommune; Fredensborg Kommune; [kommunen@fredericiakom.dk](mailto:kommunen@fredericiakom.dk); Frederiksberg Raadhuset; Frederikshavn Kommune; Frederiksbund Kommune; Furesø Kommune; Faaborg Kommune; Gentofte Kommune; Gladsaxe Kommune; Glostrup Kommune; Greve Raadhus; Gribskov Kommune; Guldborgsund Kommune; Haderslev Kommune; Halsnæs Kommune; [mail@hedensted.dk](mailto:mail@hedensted.dk); Helsingør Kommune; Herlev Kommune; Herning Kommune; Hillerød Kommune; Hjørring Kommune; Holbæk Kommune; Holstebro Kommune; Horsens Kommune; Hvidovre Kommune; Høje-Taastrup Kommune; Horsholm Kommune; Ikast Brande kommune; [ishojkommune@ishoj.dk](mailto:ishojkommune@ishoj.dk); Jammerbugt Kommune; Kalundborg Kommune; Kerteminde Kommune; Kolding Kommune; Koege Kommune; [post@langelandkommune.dk](mailto:post@langelandkommune.dk); Lejre Kommune; Lemvig Kommune; Lolland Kommune; Lyngby Kommune; Laesø Kommune; Mariagerfjord Kommune; Middelfart Kommune; Morsø Kommune; Norddjurs Kommune; Nordfyns Kommune; Nyborg Kommune; [borger@naestved.dk](mailto:borger@naestved.dk); Odder Kommune; Odense Kommune; Odsherred Kommune; Randers Kommune; Rebild Kommune; Ringkøbing-Skjern Kommune; Ringsted Kommune; Roskilde Kommune; Rudersdal Kommune; Rodovre Kommune; Samsø Kommune; Silkeborg Kommune; Skanderborg Kommune; Skive Kommune; Slagelse Kommune; Solrød Kommune; [soroekom@soroekom.dk](mailto:soroekom@soroekom.dk); Stevn Kommune; Struer Kommune; [svendborg@svendborg.dk](mailto:svendborg@svendborg.dk); Syddjurs Kommune; Sønderborg Kommune; Thisted Kommune; Toender Kommune; Tårnby Kommune; Vallensbæk Kommune; Varde Kommune; Vejen Kommune; Vejle Kommune; Vesthimmerlands Kommune; [viborg@viborg.dk](mailto:viborg@viborg.dk); Vordingborg Kommune; Aero Kommune; Aabenraa Kommune; Aalborg Kommune; Aarhus Kommune; [Regionh@regionh.dk](mailto:Regionh@regionh.dk); [regionsjaelland@regionsjaelland.dk](mailto:regionsjaelland@regionsjaelland.dk); [kontakt@rsyd.dk](mailto:kontakt@rsyd.dk);

[kontakt@regionmidtjylland.dk](mailto:kontakt@regionmidtjylland.dk); [region@rn.dk](mailto:region@rn.dk); [3f@3f.dk](mailto:3f@3f.dk); [92grp@92grp.dk](mailto:92grp@92grp.dk); [hpm@moritzen-law.dk](mailto:hpm@moritzen-law.dk); [samfund@advokatsamfundet.dk](mailto:samfund@advokatsamfundet.dk); [44gs@hk.dk](mailto:44gs@hk.dk); [ad@affalddanmark.dk](mailto:ad@affalddanmark.dk); [ac@ac.dk](mailto:ac@ac.dk); [info@akademiraadet.dk](mailto:info@akademiraadet.dk); [atvmail@atv.dk](mailto:atvmail@atv.dk); [abf@abf-rep.dk](mailto:abf@abf-rep.dk); [aa@aa-dk.dk](mailto:aa@aa-dk.dk); [ae@ae.dk](mailto:ae@ae.dk); [bfe@bfe.dk](mailto:bfe@bfe.dk); [ai@asfaltindustrien.dk](mailto:ai@asfaltindustrien.dk); [atvmail@atv.dk](mailto:atvmail@atv.dk); [info@batteri.dk](mailto:info@batteri.dk); [pesticider@mst.dk](mailto:pesticider@mst.dk); [bfr@benzinforhandler.dk](mailto:bfr@benzinforhandler.dk); [vivian.dyrup.juhl@gmail.com](mailto:vivian.dyrup.juhl@gmail.com); [bl@bl.dk](mailto:bl@bl.dk); [steen.jensen@boxertv.dk](mailto:steen.jensen@boxertv.dk); [bfe@bfe.dk](mailto:bfe@bfe.dk); [barjordtilbord@di.dk](mailto:barjordtilbord@di.dk); [spt@spt.dk](mailto:spt@spt.dk); [kontakt@bryggeriforeningen.dk](mailto:kontakt@bryggeriforeningen.dk); [info@byoghavn.dk](mailto:info@byoghavn.dk); [sekretariat@byfo.dk](mailto:sekretariat@byfo.dk); [info@bygherreforeningen.dk](mailto:info@bygherreforeningen.dk); [bsf@bsf.dk](mailto:bsf@bsf.dk); [info@byggesoc.dk](mailto:info@byggesoc.dk); [info@bygningsskulptur.dk](mailto:info@bygningsskulptur.dk); [info@baeredygtigtlandbrug.dk](mailto:info@baeredygtigtlandbrug.dk); [eva.munch@canaldigital.dk](mailto:eva.munch@canaldigital.dk); [info@campingraadet.dk](mailto:info@campingraadet.dk); [co@co-industri.dk](mailto:co@co-industri.dk); [info@cfu-net.dk](mailto:info@cfu-net.dk); [mitcoop@coop.dk](mailto:mitcoop@coop.dk); [dakofa@dakofa.dk](mailto:dakofa@dakofa.dk); [apotekerforeningen@apotekerforeningen.dk](mailto:apotekerforeningen@apotekerforeningen.dk); [dcu@dcu-cykling.dk](mailto:dcu@dcu-cykling.dk); [mail@dkfisk.dk](mailto:mail@dkfisk.dk); [dif@dif.dk](mailto:dif@dif.dk); [post@jaegerne.dk](mailto:post@jaegerne.dk); [dn@dn.dk](mailto:dn@dn.dk); [info@shipowners.dk](mailto:info@shipowners.dk); [post@sportsfiskerforbundet.dk](mailto:post@sportsfiskerforbundet.dk); [info@dkvind.dk](mailto:info@dkvind.dk); [danskakvakultur@danskakvakultur.dk](mailto:danskakvakultur@danskakvakultur.dk); [da@da.dk](mailto:da@da.dk); [post@autogenbrug.dk](mailto:post@autogenbrug.dk); [dasu@dasu.dk](mailto:dasu@dasu.dk); [info@dbr.dk](mailto:info@dbr.dk); [info@dkblind.dk](mailto:info@dkblind.dk); [dbotf@mail.tele.dk](mailto:dbotf@mail.tele.dk); [info@danskbyggeri.dk](mailto:info@danskbyggeri.dk); [info@dabyfo.dk](mailto:info@dabyfo.dk); [db@byplanlab.dk](mailto:db@byplanlab.dk); [info@dcu.dk](mailto:info@dcu.dk); [dcf@dcf.dk](mailto:dcf@dcf.dk); [mail@dansk-detail.dk](mailto:mail@dansk-detail.dk); [de@de.dk](mailto:de@de.dk); [info@danskeenergi.dk](mailto:info@danskeenergi.dk); [debra@energibranchen.dk](mailto:debra@energibranchen.dk); [def@entoweb.dk](mailto:def@entoweb.dk); [info@danskerhverv.dk](mailto:info@danskerhverv.dk); [info@danskerhvervsfremme.dk](mailto:info@danskerhvervsfremme.dk); [mail@danskfjernvarme.dk](mailto:mail@danskfjernvarme.dk); [faareavl@sheep.dk](mailto:faareavl@sheep.dk); [danskgartneri@danskgartneri.dk](mailto:danskgartneri@danskgartneri.dk); [di@di.dk](mailto:di@di.dk); [dj@journalistforbundet.dk](mailto:dj@journalistforbundet.dk); [miljo@kano-kajak.dk](mailto:miljo@kano-kajak.dk); [info@christmastree.dk](mailto:info@christmastree.dk); [post@jaegerne.dk](mailto:post@jaegerne.dk); [info@landboudom.dk](mailto:info@landboudom.dk); [info@dlbr.dk](mailto:info@dlbr.dk); [formand@dls-jagt.dk](mailto:formand@dls-jagt.dk); [dl@landskabsarkitekter.dk](mailto:dl@landskabsarkitekter.dk); [dm@dm.dk](mailto:dm@dm.dk); [metal@danskmetal.dk](mailto:metal@danskmetal.dk); [info@dmogt.dk](mailto:info@dmogt.dk); [dana@dana.dk](mailto:dana@dana.dk); [dof@dof.dk](mailto:dof@dof.dk); [mail@kopenhagenfur.com](mailto:mail@kopenhagenfur.com); [info@plantevaern.dk](mailto:info@plantevaern.dk); [info@dpa-system.dk](mailto:info@dpa-system.dk); [formand@retspolitik.dk](mailto:formand@retspolitik.dk); [ds@sejlsport.dk](mailto:ds@sejlsport.dk); [info@skovforeningen.dk](mailto:info@skovforeningen.dk); [kontakt@solvarmeplatform.dk](mailto:kontakt@solvarmeplatform.dk); [dsf@sportsdykning.dk](mailto:dsf@sportsdykning.dk); [hk@dsq.dk](mailto:hk@dsq.dk); [dansk.standard@ds.dk](mailto:dansk.standard@ds.dk); [dtl@dtl.eu](mailto:dtl@dtl.eu); [danva@danva.dk](mailto:danva@danva.dk); [dvl@dvl.dk](mailto:dvl@dvl.dk); [mail@danskeadvokater.dk](mailto:mail@danskeadvokater.dk); [info@dag.dk](mailto:info@dag.dk); [info@danskeark.dk](mailto:info@danskeark.dk); [ddf@danskedagblade.dk](mailto:ddf@danskedagblade.dk); [design@danishdesigners.com](mailto:design@danishdesigners.com); [ddl@deaf.dk](mailto:ddl@deaf.dk); [dh@handicap.dk](mailto:dh@handicap.dk); [danskehavne@danskehavne.dk](mailto:danskehavne@danskehavne.dk); [info@danskemaritime.dk](mailto:info@danskemaritime.dk); [post@dmoge.dk](mailto:post@dmoge.dk); [medierne@medierne.dk](mailto:medierne@medierne.dk); [doi@di.dk](mailto:doi@di.dk); [regioner@regioner.dk](mailto:regioner@regioner.dk); [fsr@fsr.dk](mailto:fsr@fsr.dk); [ssg@danskbyggeri.dk](mailto:ssg@danskbyggeri.dk); [specialmedierne@specialmedierne.dk](mailto:specialmedierne@specialmedierne.dk); [info@dasg.dk](mailto:info@dasg.dk); [info@danskesvineproducenter.dk](mailto:info@danskesvineproducenter.dk); [Pouch@danmarksnationalparker.dk](mailto:Pouch@danmarksnationalparker.dk); [kontakt@danskeudlejere.dk](mailto:kontakt@danskeudlejere.dk); [dmu@dmu.dk](mailto:dmu@dmu.dk); [dds@skytten.dk](mailto:dds@skytten.dk); [dsk@dsk.dk](mailto:dsk@dsk.dk); [delta@delta.dk](mailto:delta@delta.dk); [ddd@ddd.dk](mailto:ddd@ddd.dk); [ddl@ddl.org](mailto:ddl@ddl.org); [nh@snm.ku.dk](mailto:nh@snm.ku.dk); [dch@dch.dk](mailto:dch@dch.dk); [bsb@lf.dk](mailto:bsb@lf.dk); [kora@kora.dk](mailto:kora@kora.dk); [prebensorensen@bbsyd.dk](mailto:prebensorensen@bbsyd.dk); [info@ecocouncil.dk](mailto:info@ecocouncil.dk); [dors@dors.dk](mailto:dors@dors.dk); [info@dqi.dk](mailto:info@dqi.dk); [dhi@dhiqgroup.com](mailto:dhi@dhiqgroup.com); [post@tele.dk](mailto:post@tele.dk); [tl@dk4.dk](mailto:tl@dk4.dk); [kundecenter@dongenergy.dk](mailto:kundecenter@dongenergy.dk); [journalen@dr.dk](mailto:journalen@dr.dk); [db@dyrenesbeskyttelse.dk](mailto:db@dyrenesbeskyttelse.dk); [kontakt@ehsf.dk](mailto:kontakt@ehsf.dk); [info@ejendomsforeningen.dk](mailto:info@ejendomsforeningen.dk); [elretur@elretur.dk](mailto:elretur@elretur.dk); [info@energinet.dk](mailto:info@energinet.dk); [eof@eof.dk](mailto:eof@eof.dk); [mail@envina.dk](mailto:mail@envina.dk); [pm@adv-martinelli.dk](mailto:pm@adv-martinelli.dk); [post@fabnet.dk](mailto:post@fabnet.dk); [info@fbnet.dk](mailto:info@fbnet.dk); [nb@ferskvandsfiskeriforeningen.dk](mailto:nb@ferskvandsfiskeriforeningen.dk); [mail@finansraadet.dk](mailto:mail@finansraadet.dk); [hoeringer@fbr.dk](mailto:hoeringer@fbr.dk); [sekr@faod.dk](mailto:sekr@faod.dk); [info@forcetechnology.com](mailto:info@forcetechnology.com); [sekretariat@bev.dk](mailto:sekretariat@bev.dk); [eterkelsen@eterkelsen.dk](mailto:eterkelsen@eterkelsen.dk); [info@greencities.dk](mailto:info@greencities.dk); [alrune@post.tele.dk](mailto:alrune@post.tele.dk); [fgc@geo.dk](mailto:fgc@geo.dk); [mhp@fdim.dk](mailto:mhp@fdim.dk); [mail@fdkv.dk](mailto:mail@fdkv.dk); [niboj@dongenergy.dk](mailto:niboj@dongenergy.dk); [kontakt@forlystelsesparker.org](mailto:kontakt@forlystelsesparker.org); [midtjyllandvest@fredningsnaevn.dk](mailto:midtjyllandvest@fredningsnaevn.dk); [info@fidhavne.dk](mailto:info@fidhavne.dk); [mail@envina.dk](mailto:mail@envina.dk); [fri@frinet.dk](mailto:fri@frinet.dk); [kontakt@fdih.dk](mailto:kontakt@fdih.dk); [fvd@fvd.dk](mailto:fvd@fvd.dk); [post@digitlepublicister.dk](mailto:post@digitlepublicister.dk); [fm@fishmeal.dk](mailto:fm@fishmeal.dk); [post@ugeaviserne.dk](mailto:post@ugeaviserne.dk); [fp@forsikringspension.dk](mailto:fp@forsikringspension.dk); [fr@friluftstraadet.dk](mailto:fr@friluftstraadet.dk); [sekretariat.fi@youseepost.dk](mailto:sekretariat.fi@youseepost.dk); [claus@webzone.dk](mailto:claus@webzone.dk); [info@genvindingsindustrien.dk](mailto:info@genvindingsindustrien.dk); [info@gts-net.dk](mailto:info@gts-net.dk); [ort@gavnoe.dk](mailto:ort@gavnoe.dk); [greenetwork@greennetwork.dk](mailto:greenetwork@greennetwork.dk); [info.dk@greenpeace.dk](mailto:info.dk@greenpeace.dk); [mail@gronhverdag.dk](mailto:mail@gronhverdag.dk); [hedeselskabet@hedeselskabet.dk](mailto:hedeselskabet@hedeselskabet.dk); [handel@hk.dk](mailto:handel@hk.dk); [hk@hk.dk](mailto:hk@hk.dk); [Post\\_kommunal@hk.dk](mailto:Post_kommunal@hk.dk); [kundeservice@hofor.dk](mailto:kundeservice@hofor.dk); [horesta@horesta.dk](mailto:horesta@horesta.dk); [mail@hoeforeningen.dk](mailto:mail@hoeforeningen.dk); [hvr@hvr.dk](mailto:hvr@hvr.dk); [ida@ida.dk](mailto:ida@ida.dk); [pn@icp.dk](mailto:pn@icp.dk); [itd@itd.dk](mailto:itd@itd.dk); [info@digi-tv.dk](mailto:info@digi-tv.dk); [itek@di.dk](mailto:itek@di.dk); [kalktegl@mail.dk](mailto:kalktegl@mail.dk); [claus@mediehuset-kbh.dk](mailto:claus@mediehuset-kbh.dk); [info@kolonihave.dk](mailto:info@kolonihave.dk); [kl@kl.dk](mailto:kl@kl.dk); [ktc@ktc.dk](mailto:ktc@ktc.dk); [kk@kommunekemi.dk](mailto:kk@kommunekemi.dk); [claus.meiner@rksk.dk](mailto:claus.meiner@rksk.dk); [cbu@okf.kk.dk](mailto:cbu@okf.kk.dk); [hoering@lf.dk](mailto:hoering@lf.dk); [info@landboudom.dk](mailto:info@landboudom.dk); [mail@landdistrikterne.dk](mailto:mail@landdistrikterne.dk); [sejet@landsbyraad.dk](mailto:sejet@landsbyraad.dk); [ldm@maelkeproducenter.dk](mailto:ldm@maelkeproducenter.dk); [mail@bygland.dk](mailto:mail@bygland.dk); [gylleramt@gmail.com](mailto:gylleramt@gmail.com); [lh@levende-hav.dk](mailto:lh@levende-hav.dk); [info@praktiskoekologi.dk](mailto:info@praktiskoekologi.dk); [AeldreSagen](mailto:AeldreSagen); [lo@lo.dk](mailto:lo@lo.dk); [llodk@llodk.dk](mailto:llodk@llodk.dk); [info@lif.dk](mailto:info@lif.dk); [Dadl@dadl.dk](mailto:Dadl@dadl.dk); [info@ld.dk](mailto:info@ld.dk); [nordicom@nordicom.dk](mailto:nordicom@nordicom.dk); [info@mejeri.dk](mailto:info@mejeri.dk); [metv@metv.dk](mailto:metv@metv.dk); [noah@noah.dk](mailto:noah@noah.dk); [ruth.dalsgaard@gmail.com](mailto:ruth.dalsgaard@gmail.com); [Anne.LouiseVogensen@3.dk](mailto:Anne.LouiseVogensen@3.dk); [ann-louise.hansen@3.dk](mailto:ann-louise.hansen@3.dk); [karen.roende@mtg.dk](mailto:karen.roende@mtg.dk); [vaqn.allan.rasmussen@maerskoil.com](mailto:vaqn.allan.rasmussen@maerskoil.com); [Thy@danmarksnationalparker.dk](mailto:Thy@danmarksnationalparker.dk); [mols@danmarksnationalparker.dk](mailto:mols@danmarksnationalparker.dk); [vadehavet@danmarksnationalparker.dk](mailto:vadehavet@danmarksnationalparker.dk); [noqu@noqu.dk](mailto:noqu@noqu.dk); [webmaster@novonordisk.com](mailto:webmaster@novonordisk.com); [sekretariat@parcelhus.dk](mailto:sekretariat@parcelhus.dk); [pd@plast.dk](mailto:pd@plast.dk); [plf@plf.dk](mailto:plf@plf.dk); [jr@sbsradio.dk](mailto:jr@sbsradio.dk); [as@sbsradio.dk](mailto:as@sbsradio.dk); [heidi@sbsradio.dk](mailto:heidi@sbsradio.dk); [realdania@realdania.dk](mailto:realdania@realdania.dk); [mail@realkreditforeningen.dk](mailto:mail@realkreditforeningen.dk); [rkr@rkr.dk](mailto:rkr@rkr.dk); [returbat@returbat.dk](mailto:returbat@returbat.dk); [formand@rfdc.dk](mailto:formand@rfdc.dk); [info@badesikkerhed.dk](mailto:info@badesikkerhed.dk); [dw@danske-smaaer.dk](mailto:dw@danske-smaaer.dk); [info@sbstv.dk](mailto:info@sbstv.dk); [advokat@jan-christiansen.dk](mailto:advokat@jan-christiansen.dk); [heidi@sbsradio.dk](mailto:heidi@sbsradio.dk); [anders.antonson@sbstv.dk](mailto:anders.antonson@sbstv.dk); [jesper.jurgensen@sbstv.dk](mailto:jesper.jurgensen@sbstv.dk); [henrik.ravn@sbstv.dk](mailto:henrik.ravn@sbstv.dk); [advokat@jan-christiansen.dk](mailto:advokat@jan-christiansen.dk); [info@skovdyrkerne.dk](mailto:info@skovdyrkerne.dk); [sl@life.ku.dk](mailto:sl@life.ku.dk); [ks@smaaskov.dk](mailto:ks@smaaskov.dk); [sek@stf.dk](mailto:sek@stf.dk); [sbi@sbi.aau.dk](mailto:sbi@sbi.aau.dk); [hbi@stofa.dk](mailto:hbi@stofa.dk); [regulering@tdc.dk](mailto:regulering@tdc.dk); [tekno@tekno.dk](mailto:tekno@tekno.dk); [info@teknologisk.dk](mailto:info@teknologisk.dk); [post@teleindu.dk](mailto:post@teleindu.dk); [elisabeth.heien@telenor.com](mailto:elisabeth.heien@telenor.com); [info@trolle-law.dk](mailto:info@trolle-law.dk); [ivbr@tvmidtvest.dk](mailto:ivbr@tvmidtvest.dk); [halo@tvsyd.dk](mailto:halo@tvsyd.dk); [direktionen@tvsyd.dk](mailto:direktionen@tvsyd.dk); [direktion@tv2bornholm.dk](mailto:direktion@tv2bornholm.dk); [jura@tv2.dk](mailto:jura@tv2.dk); [direktion@tv2fyn.dk](mailto:direktion@tv2fyn.dk); [mkpe@tv2lorry.dk](mailto:mkpe@tv2lorry.dk); [redaktionen@tv2lorry.dk](mailto:redaktionen@tv2lorry.dk); [direktion@tv2nord.dk](mailto:direktion@tv2nord.dk); [direktion@tv2east.dk](mailto:direktion@tv2east.dk); [redaktion@tv2oj.dk](mailto:redaktion@tv2oj.dk); [karen.roende@mtg.dk](mailto:karen.roende@mtg.dk); [wwf@wwf.dk](mailto:wwf@wwf.dk); [info@verdensskove.org](mailto:info@verdensskove.org); [Tv3@viasat.dk](mailto:Tv3@viasat.dk); [vfl@vfl.dk](mailto:vfl@vfl.dk); [contact@visitdenmark.com](mailto:contact@visitdenmark.com); [jsw@wao.dk](mailto:jsw@wao.dk); [kundeservice@yousee.dk](mailto:kundeservice@yousee.dk); [AeldreSagen](mailto:AeldreSagen); [info@okologi.dk](mailto:info@okologi.dk); [cement@aalborg-portland.dk](mailto:cement@aalborg-portland.dk); [aa@aa.dk](mailto:aa@aa.dk); [au@au.dk](mailto:au@au.dk); [a@aarch.dk](mailto:a@aarch.dk); [info@dmjx.dk](mailto:info@dmjx.dk); [rtu@adm.dtu.dk](mailto:rtu@adm.dtu.dk); [ellenmb@asb.dk](mailto:ellenmb@asb.dk); [hta@life.ku.dk](mailto:hta@life.ku.dk); [arkitektskolen@kadk.dk](mailto:arkitektskolen@kadk.dk); [ku@ku.dk](mailto:ku@ku.dk); [Peter.pagh@jur.ku.dk](mailto:Peter.pagh@jur.ku.dk); [ruc@ruc.dk](mailto:ruc@ruc.dk); [sdu@sdu.dk](mailto:sdu@sdu.dk)

**Emne:** Høring over udkast til bekendtgørelse om lokale naturråd og vejledninger om lokale naturråd, Grønt Danmarkskort og udviklingsområder

Hermed sendes følgende udkast i offentlig høring:

- Bekendtgørelse om etablering af lokale naturråd med tilhørende kortbilag
- vejledning om etablering af lokale naturråd.
- vejledning om Grønt Danmarkskort
- vejledning om udviklingsområder

#### Høringsfrist

Erhvervsstyrelsen skal anmode om, at eventuelle bemærkninger sendes til [hoeringplan@erst.dk](mailto:hoeringplan@erst.dk) senest den **5. maj 2017**.

Spørgsmål til udkast til bekendtgørelse og vejledninger:

- vejledning om udviklingsområder kan stiles til Erhvervsstyrelsen: Jane Kragh Andersen, [JanKra@erst.dk](mailto:JanKra@erst.dk), tlf. 35 29 11 58, eller Mette Kragh, [MetKra@erst.dk](mailto:MetKra@erst.dk), tlf. 35 29 11 08,
- bekendtgørelse og vejledning om lokale naturråd kan stiles til Erhvervsstyrelsen: Karin Jensen, [karjes@erst.dk](mailto:karjes@erst.dk), tlf. 35 29 11 60,
- vejledning om Grønt Danmarkskort kan stiles til Miljøstyrelsen: Brigitta Pürschel Christensen, [bpc@mst.dk](mailto:bpc@mst.dk), tlf. 93 58 79 46, eller Tine Nielsen Skaftø, [tns@mst.dk](mailto:tns@mst.dk), tlf. 72 54 48 48.

Med venlig hilsen

**ERHVERVSSTYRELSEN**  
Planlægning og Byudvikling

Dahlerups Pakhus  
Langelinie Allé 17  
2100 København Ø  
Telefon: +45 35291000  
[www.erhvervsstyrelsen.dk](http://www.erhvervsstyrelsen.dk)

ERHVERVSMINISTERIET

 Pas på miljøet - udskriv kun denne e-mail hvis det er nødvendigt.