

Udkast

til

Bekendtgørelse om det vejnet m.v. hvor kørsel med modulvogntog er tilladt

I medfør af § 70 a, stk. 1 og § 118, stk. 13, 1. pkt., i færdselsloven, jf. lovbekendtgørelse nr. 1168 af 14. februar 2023, som senest ændret ved lov nr. XXX, fastsættes efter bemyndigelse i henhold til § 6, stk. 1, nr. 3, i bekendtgørelse nr. 469 af 4. maj 2023 om Vejdirektoratets opgaver og beføjelser:

Anvendelsesområde

§ 1. Denne bekendtgørelse fastlægger de veje, områder og ruter, hvor kørsel med modulvogntog er tilladt i forbindelse med forsøg med modulvogntog.

Definitioner

§ 2. Ved modulvogntog forstås vogntog, som beskrevet i bekendtgørelse om køretøjer i forsøg med modulvogntog. Modulvogntog kan også benævnes EMS1.

Tilladelse

§ 3. Vejdirektoratet kan med samtykke fra politi og vejmyndighed, eller vejejer for så vidt angår rent private vejarealer og private fællesveje på landet, jf. § 4 i lov om private fællesveje, tillade færdsel med modulvogntog på en vej, et område eller en rute, der er nærmere angivet og udformet, så færdsel med modulvogntog kan foregå i overensstemmelse med færdselslovens bestemmelser. Den tilladte strækning er herefter åben for kørsel med modulvogntog.

Tilladte veje, områder og ruter

§ 4. Kørsel med modulvogntog må med undtagelse af de tilfælde, der er nævnt i stk. 2-4, alene ske på de veje, områder og ruter, hvortil der er meddelt tilladelse i medfør af § 3, eller som fremgår af bilag 1-337.

Stk. 2. Ved planlagte midlertidige omlægninger af de i stk. 1 nævnte veje, områder og ruter, må anden rute anvendes efter tilladelse fra Vejdirektoratet. Vejmyndigheden indstiller sådanne omlægninger til Vejdirektoratet efter aftale med politiet.

Stk. 3. Ved uforudsete hændelser, som har indvirkning på muligheden for at benytte de i § 4, stk. 1 og 2 nævnte veje, områder og ruter, må anden rute alene anvendes efter anvisning fra politiet eller andre, som transportministeren har bemyndiget til at regulere færdslen, jf. færdselslovens § 89.

Stk. 4. I forbindelse med udførelse af kontrolopgaver må anden rute anvendes efter nærmere anvisning fra politiet eller anden kompetent myndighed.

Stk. 5. De tilladte veje, områder og ruter fremgår af:

- 1) bilag 1-337
- 2) de supplerende ruter, der kan findes på www.vejdirektoratet.dk/modulvogntog samt
- 3) de midlertidige ruteomlægninger, der kan findes på www.vejdirektoratet.dk/modulvogntog.

Stk. 6. En samlet oversigt over de i stk. 4 nævnte veje, områder og ruter, kan findes på www.vejdirektoratet.dk/modulvogntog.

Straf

§ 5. Overtrædelse af § 4, stk. 1-3, straffes med bøde.

Stk. 2. Der kan pålægges selskaber m.v. (juridiske personer) strafansvar efter reglerne i straffelovens 5. kapitel.

Ikrafttræden m.v.

§ 6. Bekendtgørelsen træder i kraft den 1. januar 2024.

Stk. 2. Samtidig ophæves bekendtgørelse nr. 849 af 20. august 2019 om det vejnet m.v. hvor kørsel med modulvogn tog er tilladt.

Vejdirektoratet, den XXXX

Jens Holmboe

/Stine Klingenberg

Bilag 1A

- Rutenet for modulvogn tog
- Rasteplads for modulvogn tog
- Transportcenter, område, havn og omkøblingsplads



Grundkort copyright Styrelsen for Dataforsyning og Effektivisering. Øvrige data: Copyright Vejdirektoratet (85)

Oversigt over hovedstrækningerne

- 1) Europarute 20
- 2) Europarute 39
- 3) Europarute 45
- 4) Europarute 47
- 5) Europarute 55
- 6) Primærrute 6 mellem kryds tilslutningsanlæg 31a, Solrød S / Cordozavej og kryds Roskildevej / rute 16, Hillerødmotorvejens Forlængelse
- 7) Primærrute 8
 - Mellem rundkørsel Sønderlandevej / rute 11, Østre Omfartsvej / Flensborg Landevej / Sønderløgum Landevej og rundkørsel rute 42, Åbenråvej / Bjerndrupvej
 - Mellem motorvejskryds Klipleve og kryds tilslutningsanlæg 46, Nyborg V / Hjulbyvej
- 8) Primærrute 9 frem til kryds tilslutningsanlæg 46, Sakskøbing / Nykøbingvej
- 9) Primærrute 11
- 10) Primærrute 12 frem til kryds rute 11, Ribevej / Esbjergvej / Østre Omfartsvej
- 11) Primærrute 13
- 12) Primærrute 14
- 13) Primærrute 15
- 14) Primærrute 16
- 15) Primærrute 17 frem til motorvejskryds Ballerup
- 16) Primærrute 18
- 17) Primærrute 19 mellem rundkørsel tilslutningsanlæg 9, Hørsholm C / Frederiksborgvej / Isterødvejen og kryds tilslutningsanlæg 16, Lyngby C / rute E47, Motorring 3
- 18) Primærrute 21
 - Mellem motorvejskryds Brøndby og Sjællands Odde Færgehavn
 - Mellem Grenå Færgehavn og rundkørsel tilslutningsanlæg 43, Sønder Borup / Ringvej Syd / rute 16, Tulipvej
- 19) Primærrute 22 frem til kryds Vordingborgvej / Industrivangen
- 20) Primærrute 23 frem til kryds Juelsmindevej / Sysselvej
- 21) Primærrute 24 frem til rundkørsel Diagonalvej / rute 47, Ribevej / rute 25, Koldingvej
- 22) Primærrute 25 frem til kryds tilslutningsanlæg 65a, Kolding S / Tankedalsvej
- 23) Primærrute 26 frem til kryds tilslutningsanlæg 47, Tilst / Viborgvej
- 24) Primærrute 28
 - Mellem kryds tilslutningsanlæg 59, Fredericia S / Snoghøj Landevej og kryds Vestre Ringvej / Vejlbjvej
 - Mellem rundkørsel Egeskovvej / Egeskov Skovvej og rundkørsel Novej / rute 15, Herningvej
 - Mellem kryds Novej / rute 16, Holstebrovej og kryds rute 16, Holstebrovej / Vembvej
 - Mellem kryds Ringkøbingvej / Fabjergkirkevej og Ringkøbingvej / rute 513, Sønderbjerg / Lemvigvej
- 25) Primærrute 29 frem til rundkørsel Løgstørvej / rute 13, Viborgvej / Aggersundvej
- 26) Primærrute 30
- 27) Primærrute 34
- 28) Primærrute 35 frem til rundkørsel Frederikshavnsvej / Sprogøvej / Agerholmvej / Øster Hejdevej
- 29) Primærrute 40 frem til rundkørsel Frederikshavnsvej / Kattegatvej
- 30) Primærrute 42

- 31) Primærrute 43
- 32) Primærrute 44
- Mellem rundkørsel rute 43, Odensevej / rute 8, Nyborgvej og kryds Svendborgvej / Ditlevvej
 - Mellem kryds Fåborgvej / Sørup Kirkevej og kryds tilslutningsanlæg 16, Svendborg N / rute 163, Ring Nord
- 33) Primærrute 47 frem til kryds Ribevej / Søndergård Allé / Melskov Allé
- 34) Primærrute 53
- Mellem kryds tilslutningsanlæg 16, Kirke Sonnerup / Elverdamsvej og rundkørsel Skibbyvej / Østergaardsvej / Onsvedvej
 - Mellem rundkørsel J. F. Willumsens Vej / Frederikssundsvej og kryds rute 6, Roskildevej / rute 16, Hillerødmotorvejens Forlængelse
- 35) Primærrute 54
- 36) Primærrute 55 mellem rundkørsel Høvejen / Thistedvej / Thisted Landevej og rundkørsel Løkkensvej / Krustrupvej
- 37) Primærrute 59
- 38) Sekundærrute 150
- Mellem rundkørsel Tårnborgevej / Ørumvej / Motalavej og kryds Tårnborgevej / rute 265, Teilmanns Allé / Caspar Brands Plads
 - Mellem rundkørsel Næstvedvej / Ahorn Allé / rute 14, Bragesvej og rundkørsel rute 14, Østre Ringvej / Køgevej
- 39) Sekundærrute 153 mellem rundkørsel Næstvedvej / Brovejen og Brovejen / Vesthavnen
- 40) Sekundærrute 167
- Mellem rundkørsel Hovedvejen / rute 8, Nyborgvej og kryds rute 8, Faaborgvej / Fjellerupvej
 - Mellem kryds Drejebænken / Svendborgvej og kryds Svendborgvej / Energivej
- 41) Sekundærrute 168 mellem E20, Fynske Motorvej og rundkørsel Assensvej / Bryllevej
- 42) Sekundærrute 170
- Mellem E45, Sønderjyske Motorvej og Sdr. Havnegade / Østerbrogade
 - Mellem kryds Flensborgvej / rute 42, Tinglevvej / rute 24, Rugkobbøl og kryds Kystvej / Skibbroen / Møllemærsk / Søndre Havnevej
 - Mellem kryds Østerbrogade / Sdr. Havnegade / Jens Holms Vej og kryds Højvængen / Petersmindevej
 - Mellem kryds Sønderbrogade / rute O2-Vejle, Damhaven / rute 28, Fredericiavej og kryds Fredericiavej / Toldbodvej
 - Mellem rundkørsel Skanderborgvej / rute 461, Østbirkvej og kryds Skanderborgvej / Egeskovvej
 - Mellem kryds Århusvej / Petersmindevej og kryds Hovedvejen / Hovvejen / Torshøjvej
 - Mellem kryds Møllebakken / Genvejen / Sletvej og kryds Skanderborgvej / Ravnsbjergvej / rute O2-Århus, Ringvej Syd
- 43) Sekundærrute 176 mellem E45, Sønderjyske Motorvej og rute 28, Vandelvej / Bredstenvej
- 44) Sekundærrute 180
- Mellem kryds Hasle Ringvej / Randersvej / rute 505, Vejlbj Ringvej og tilslutningsanlæg 19a, Lisbjerg
 - Mellem kryds Gl. Århusvej / rute 511, Tulipvej og kryds Hadstenvej / Tåsingevej
- 45) Sekundærrute 181 mellem rute 26, Kai Lindbergs Gade og kryds Kai Lindbergs Gade / Kystvejen
- 46) Sekundærrute 185
- Mellem kryds Vejlevej / rute 13, Viborgvej og kryds Viborgvej / rute 453, Silkeborgvej

- Mellem kryds Hodsagervej / rute 16, Viborgvej og kryds Viborgvej / rute 16, Ringvejen / rute 11, Ringvejen
- 47) Sekundærrute 191
- Mellem kryds Solbjergvej / rute 11, Lunde Hovedvej og kryds rute 30, Tingvejen / Grimstrupvej
 - Mellem rundkørsel Esbjergvej / Boulevarden / rute 403, Asbovej og kryds Koldingvej / rute 469, Lunderskovvej
- 48) Sekundærrute 207 mellem rundkørsel Hørup Skovvej / rute 6, Roskildevej og rundkørsel J. F. Willumsens Vej / rute 211, Frederikssundsvej
- 49) Sekundærrute 211 mellem rundkørsel rute 16, Hillerødvej / Sandskårsvej / Karlsgavevej og kryds Ballerup Byvej / rute O4 København, Motorring 4
- 50) Sekundærrute 219 mellem rundkørsel Kalundborgvej / kryds rute 57, Elmebjergvej / Krage-lundsvej og tilslutningsanlæg 37, Sorø
- 51) Sekundærrute 229
- Mellem kryds Kongevejen / rute 235, Hornbækvej og kryds Kongevejen / Egeskovvej
 - Mellem kryds Kongevejen / rute 6, Helsingørvej og kryds Kongevejen / rute E47, Helsingørsmotorvejen
- 52) Sekundærrute 255 mellem kryds Omkørselsvejen / rute 57, Sorøvej og kryds rute 57, Sorøvej / Merløsevej
- 53) Sekundærrute 265
- Mellem kryds tilslutningsanlæg 42, Korsør / Tårnborgevej og kryds Tårnborgevej / rute 150, Teilmanns Allé / Caspar Brands Plads
 - Mellem rundkørsel Karrebækvej / rute O2 Næstved, Vestre Ringvej og rundkørsel Næstvedvej / rute 151, Hovedgaden
- 54) Sekundærrute 287 mellem kryds rute 59, Kostervej / Æbelnæsvej og kryds rute 59, Støvvasen / Ved Havnen / Ved Stranden
- 55) Sekundærrute 301 mellem kryds Hulvejen / rute 8, Hovedgaden og Hovedgaden / Svendborgvej
- 56) Sekundærrute 305 mellem kryds rute 9, Brovejen / Omfartsvejen / Nordre Landevej og kryds Nordre Landevej / rute 9, Ny Spodsbjergvej
- 57) Sekundærrute 307 mellem rundkørslen Østre Ringvej / rute 323, Fåborgvej / Søndre Ringvej og kryds rute 313, Middelfartvej / Aborgvej / Turupvej
- 58) Sekundærrute 313 mellem rundkørslen Assensvej / rute 161, Hovedvejen / Hedegaardsvej og rundkørslen Østre Ringvej / rute 323, Fåborgvej / Søndre Ringvej
- 59) Sekundærrute 317 mellem tilslutningsanlæg 57, Nørre Aaby / Hedegaardsvej / Tværvejen og rundkørslen rute 313, Assensvej / rute 161, Hovedvejen / Hedegaardsvej
- 60) Sekundærrute 401
- Mellem krydset Flensborg Landevej / rute 8, Hovedgaden og rundkørsel Hovedgaden / Vippelvej / Saksborgvej
 - Mellem rundkørsel rute 25, Grænsevej / Bredebrovej / Søgårdsvej og rundkørsel rute 25, Koldingvej / Vinumvej
- 61) Sekundærrute 405 mellem rute 8, Sønderborgmotorvejen / Alssundbroen og rundkørsel rute 8, Omfartsvejen / Landevejen / Stavensbølgade / rute 8, Skakkenborg
- 62) Sekundærrute 411 mellem tilslutningsanlæg 12, Brande N / Frihedevej og tilslutningsanlæg 11, Brande Ø
- 63) Sekundærrute 425 mellem kryds Billundvej / rute 469, Bredgade og kryds Kirkevej / rute 469, Bredgade
- 64) Sekundærrute 449 mellem rundkørsel Kongevej / rute 24, Kirkeallé og rundkørsel rute 24, Kongevej / Østergade / Slotsvej

- 65) Sekundærrute 467 mellem kryds Skjernvej / Kongevejen og kryds rute 15, Ringkøbingvej / Videbækvej
- 66) Sekundærrute 469 mellem kryds rute 30, Tingvejen / Ribe Landevej og kryds Lunderskovvej / rute 191, Koldingvej
- 67) Sekundærrute 487
 - Mellem kryds rute 11, Østre Omfartsvej / Lundvej og kryds rute 12, Lundvej / Vardevej / Hulvigvej
 - Mellem kryds Søndre Ringvej / rute 30, Tingvejen og kryds Tingvejen / rute 30, Vejle Landevej
- 68) Sekundærrute 501 mellem motorvejskryds Aarhus Syd og krydset Åhavevej / Viby Ringvej i Aarhus
- 69) Sekundærrute 507 mellem rundkørslen Hobrovej / Vester Boulevard / Ringboulevarden i Randers og tilslutningsanlæg 26, Th. Sauers Vej
- 70) Sekundærrute 513
 - Mellem rundkørslen rute 11, Vester Gimsingvej / Holstebrovej / Drøwten og rundkørslen Oddesundvej / Lemvigvej i Struer
 - Mellem rundkørslen rute 11, Oddesundvej / Lemvigvej i Struer og krydset Fabjergvej / Svendsgårdvej i Lemvig
 - Mellem krydset Sønderbjerg / Romvej / Ringkøbingvej / Lemvigvej i Lemvig og krydset Lemvig / Vandborgvej / Thyborønvej i Klinkby
- 71) Sekundærrute 541 mellem tilslutningsanlæg 34, Hobro N og Havrevænget
- 72) Sekundærrute 545 mellem Ashøjvej og Morsøvej
- 73) Sekundærrute 595 mellem tilslutningsanlæg 26, Th. Sauers Vej og rute 507, Hadsund Landevej
- 74) Østjyske Motorvej mellem motorvejskryds Skærup og motorvejskryds Taulov
- 75) Ring 1 Aarhus mellem Strandvejen og Søndre Ringgade
- 76) Ring 2 Holstebro mellem rute 18, Nordre Ringvej og Kasernevej
- 77) Ring 2 Næstved
- 78) Ring 2 Vejle mellem Toldbodvej og Boulevarden
- 79) Ring 2 Aarhus mellem Skanderborgvej og Axel Gruhns Vej
- 80) Ring 3 Odense
- 81) Ring 4 København mellem Motorvejskryds Ishøj og rute 16, Hillerødmotorvejen

Bilag 1B

Oversigt over godkendte lokaliteter, områder, centre, omkoblingspladser og rasteanlæg

- 1) Paul Bergsøes Vej 47, 2600 Glostrup (bilag 2, Virksomhed)
- 2) Brøndby Omkoblingsplads, Kirkebjerg Parkvej, 2605 Brøndby (bilag 3, Vejnetområde og omkoblingsplads)
- 3) Kornmarksvej 1-3, 2605 Brøndby (bilag 4, Virksomhed)
- 4) Brøndby Omkoblingsplads, Priorparken, 2605 Brøndby (bilag 5, Vejnetområde og omkoblingsplads)
- 5) Banemarksvej 48, 2605 Brøndby (bilag 6, Virksomhed)
- 6) Solmarksvej 2, 2605 Brøndby (bilag 7, Virksomhed)
- 7) Vallensbæk Torvevej v. Nordmarks Allé, 2620 Albertslund (bilag 9, Virksomhed)
- 8) Høje Taastrup Transportcenter, 2630 Høje Taastrup (bilag 10, Vejnetområde og omkoblingsplads)
- 9) Industribuen 2-4, 2635 Ishøj (bilag 11, Virksomhed)
- 10) Industribuen 19, 2635 Ishøj (bilag 12, Virksomhed)
- 11) Baldershøj 16-18, 2635 Ishøj (bilag 13, Virksomhed)
- 12) Vejleåvej 9, 2635 Ishøj (bilag 14, Virksomhed)
- 13) Hovedgaden 630, 2640 Hedehusene (bilag 15, Virksomhed)
- 14) Avedøre Holme, 2650 Hvidovre (bilag 16, Vejnetområde og omkoblingsplads)
- 15) Greve Main 38, 2670 Greve (bilag 17, Virksomhed)
- 16) Greve Main 32, 2670 Greve (bilag 18, Virksomhed)
- 17) Greve Main 21, 2670 Greve (bilag 19, Virksomhed)
- 18) Ventrupparken 2, 2670 Greve (bilag 20, Virksomhed)
- 19) Ventrupparken 8 B, 2670 Greve (bilag 21, Virksomhed)
- 20) Ventrupparken 10, 2670 Greve (bilag 22, Virksomhed)
- 21) Ventrupvej 6, 2670 Greve (bilag 23, Virksomhed)
- 22) Traneholmsvej 2, 2680 Solrød Strand (bilag 285, Virksomhed)
- 23) Silovej 20, 2690 Karlslunde (bilag 24, Virksomhed)
- 24) Karlslunde V (E20/E47 - Køge Bugt Motorvejen), 2690 Karlslunde (bilag 295, Rasteanlæg)
- 25) Karlslunde Ø (E20/E47 - Køge Bugt Motorvejen), 2690 Karlslunde (bilag 296, Rasteanlæg)
- 26) Kastrup Godsregistreringscenter, 2770 Kastrup (bilag 25, Vejnetområde)
- 27) Isterød V (E47 - Helsingørmotorvejen), 2970 Hørsholm (bilag 297, Rasteanlæg)
- 28) Isterød Ø (E47 - Helsingørmotorvejen), 2970 Hørsholm (bilag 298, Rasteanlæg)
- 29) Helsingør Havn, 3000 Helsingør (bilag 26, Vejnetområde og omkoblingsplads)
- 30) Hundested Havn, 3390 Hundested (bilag 27, Vejnetområde og omkoblingsplads)
- 31) Egeskovvej 16, 3490 Kvistgård (bilag 28, Virksomhed)
- 32) Hejreskovvej 7, 3490 Kvistgård (bilag 29, Virksomhed)
- 33) Oldenvej 10A, 3490 Kvistgård (bilag 30, Virksomhed)
- 34) Kornerup S (Rute 21 - Holbækmotorvejen), 4000 Roskilde (bilag 299, Rasteanlæg)
- 35) Ringsted Omkoblingsplads (Kærup Erhvervspark), 4100 Ringsted (bilag 31, Vejnetområde og omkoblingsplads)
- 36) Kongsted N (E20 - Vestmotorvejen), 4100 Ringsted (bilag 300, Rasteanlæg)
- 37) Kongsted S (E20 - Vestmotorvejen), 4100 Ringsted (bilag 301, Rasteanlæg)
- 38) Jordemodervej 40-42, 4100 Ringsted (bilag 332, Virksomhed)
- 39) Centervej 1, 4180 Sorø (bilag 32, Virksomhed)
- 40) Kirkebjergvej 17, 4180 Sorø (bilag 33, Virksomhed)
- 41) Tuelsø N (E20 - Vestmotorvejen), 4180 Sorø (bilag 302, Rasteanlæg)
- 42) Tuelsø S (E20 - Vestmotorvejen), 4180 Sorø (bilag 303, Rasteanlæg)

- 43) Slagelse Transportcenter, 4200 Slagelse (bilag 34, Vejnetområde og omkoblingsplads)
- 44) Karolinevej 1, 4200 Slagelse (bilag 35, Virksomhed)
- 45) Antvorskov N (E20 - Vestmotorvejen), 4200 Slagelse (bilag 304, Rasteanlæg)
- 46) Teilmanns Alle 1, 4220 Korsør (bilag 36, Virksomhed)
- 47) Lerbakken 1, 4220 Korsør (bilag 270, Virksomhed)
- 48) Amerikakajen 1-23, 4220 Korsør (bilag 294, Virksomhed)
- 49) Spegerborgvej 34, 4230 Skælskør (bilag 37, Virksomhed)
- 50) Stengårdsvej 32, 4340 Lunderød, Tølløse (bilag 38, Virksomhed)
- 51) Hallas Allé, 4400 Kalundborg (bilag 40, Virksomhed)
- 52) Kalundborg Havn, 4400 Kalundborg (bilag 39, Vejnetområde og omkoblingsplads)
- 53) Asnæsvej 42, 4400 Kalundborg (bilag 269, Virksomhed)
- 54) Jyderup Omkoblingsplads, 4450 Jyderup (bilag 41, Vejnetområde og omkoblingsplads)
- 55) Industrivej 30, 4450 Jyderup (bilag 271, Virksomhed)
- 56) Øresøvej 2, 4470 Svebølle (bilag 42, Virksomhed)
- 57) Tissøvej 41, Jordløse, 4490 Jerslev (bilag 43, Virksomhed)
- 58) Odden Færgehavn, 4583 Sjællands Odde (bilag 44, Vejnetområde og omkoblingsplads)
- 59) Køge Transportcenter (Skandinavisk Transport Center), 4600 Køge (bilag 45, Vejnetområde og omkoblingsplads)
- 60) Køge Havn, 4600 Køge (bilag 46, Vejnetområde og omkoblingsplads)
- 61) Industrivej 14, 4600 Køge (bilag 47, Virksomhed)
- 62) Ullsvej 1, 4600 Køge (bilag 273, Virksomhed)
- 63) Nordhøj 12, 4600 Køge (bilag 274, Virksomhed)
- 64) Faxe Allé 1, 4640 Faxe (bilag 48, Virksomhed)
- 65) Glasværksvej 52, Fensmark, 4684 Holmegaard (bilag 49, Virksomhed)
- 66) Piberhus Ø (E47/E55 - Sydmotorvejen), 4690 Haaslev (bilag 305, Rasteanlæg)
- 67) Maglemølle 60, 4700 Næstved (bilag 50, Virksomhed)
- 68) Brolæggervænget 1, Stenstrup, 4700 Næstved (bilag 51, Virksomhed)
- 69) Korndrevet 4, 4720 Præstø (bilag 52, Virksomhed)
- 70) Tappernøje V (E47/E55 - Sydmotorvejen), 4733 Tappernøje (bilag 306, Rasteanlæg)
- 71) Tappernøje Ø (E47/E55 - Sydmotorvejen), 4733 Tappernøje (bilag 307, Rasteanlæg)
- 72) Vordingborg Havn (Masnedø) , 4760 Vordingborg (bilag 53, Vejnetområde og omkoblingsplads)
- 73) Spirevej 5, 4760 Vordingborg (bilag 54, Virksomhed)
- 74) Scaniavej 10, 4760 Vordingborg (bilag 55, Virksomhed)
- 75) Ahornvej 1, 4780 Stege (bilag 179, Virksomhed)
- 76) Prinsholmvej 1, 4800 Nykøbing Falster (bilag 56, Virksomhed)
- 77) Transportcenter Cargo Syd A/S, Guldborgsund, 4840 Nørre Alslev (bilag 57, Vejnetområde og omkoblingsplads)
- 78) Gedser Havn, 4874 Gedser (bilag 58, Vejnetområde og omkoblingsplads)
- 79) Tårs Færgehavn, 4912 Harpelunde (bilag 59, Vejnetområde og omkoblingsplads)
- 80) Rødby Havn, 4970 Rødby (bilag 60, Vejnetområde og omkoblingsplads)
- 81) Nykøbingvej 76, 4990 Sakskøbing (bilag 61, Virksomhed)
- 82) Industrivej 11, 4990 Sakskøbing (bilag 62, Virksomhed)
- 83) Kroggårdsvej 34-36, 4990 Sakskøbing (bilag 63, Virksomhed)
- 84) Odense Erhvervshavn, 5000 Odense C (bilag 64, Vejnetområde og omkoblingsplads)
- 85) Odense Omkoblingsplads (Tietgenbyen), 5220 Odense SØ (bilag 65, Vejnetområde og omkoblingsplads)
- 86) Holkebjergvej 54, 5250 Odense SV (bilag 66, Virksomhed)
- 87) Højmevej 35, 5250 Odense SV (bilag 67, Virksomhed)

- 88) Logistikvej 4, 5250 Odense SV (bilag 252, Virksomhed)
- 89) Logistikvej 25, 5250 Odense SV (bilag 253, Virksomhed)
- 90) Handelsvej 28, 5260 Odense (bilag 68, Virksomhed)
- 91) Hestehaven 51, 5260 Odense (bilag 69, Virksomhed)
- 92) Energivej 15, 5260 Odense (bilag 70, Virksomhed)
- 93) Odense Havn (Lindøterminalen), 5330 Munkebo (bilag 71, Vejnetområde og omkoblingsplads)
- 94) Kystvejen 100, 5330 Munkebo (bilag 72, Virksomhed)
- 95) Snavevej 12, 5471 Søndersø (bilag 277, Virksomhed)
- 96) Snavevej 28, 5471 Søndersø (bilag 281, Virksomhed)
- 97) Kildebjerg N (E20 - Fynske Motorvej), 5492 Vissenbjerg (bilag 308, Rasteanlæg)
- 98) Kildebjerg S (E20 - Fynske Motorvej), 5492 Vissenbjerg (bilag 309, Rasteanlæg)
- 99) Stengårdvej 1, 5500 Middelfart (bilag 73, Virksomhed)
- 100) Fynsvej 9, 5500 Middelfart (bilag 74, Virksomhed)
- 101) Fynsvej 54, 5500 Middelfart (bilag 75, Virksomhed)
- 102) Langelandsvej 17, 5500 Middelfart (bilag 76, Virksomhed)
- 103) Lillebælt N (E20 - Fynske Motorvej), 5500 Middelfart (bilag 310, Rasteanlæg)
- 104) Barmstedt Alle 5, 5500 Middelfart (bilag 286, Virksomhed)
- 105) Barmstedt Allé 1-3, 5500 Middelfart (bilag 331, Virksomhed)
- 106) Industribuen 2, 5592 Ejby (bilag 78, Virksomhed)
- 107) Industrivej 26, 5592 Ejby (bilag 77, Virksomhed)
- 108) Dannesbovej 54, Brylle, 5690 Tommerup (bilag 256, Virksomhed)
- 109) Rødeledsvej 70, 5700 Svendborg (bilag 79, Virksomhed)
- 110) Vestergade 30, 5750 Ringe (bilag 80, Virksomhed)
- 111) Lindholmvej 3, 5800 Nyborg (bilag 81, Virksomhed)
- 112) Slipshavnsvej 2, 5800 Nyborg (bilag 82, Virksomhed)
- 113) Nyborgvej 29, 5863 Ferritslev (bilag 83, Virksomhed)
- 114) Spodsbjerg Færgehavn, Spodsbjerg, 5900 Rudkøbing (bilag 84, Vejnetområde og omkoblingsplads)
- 115) Kolding Havn, 6000 Kolding (bilag 85, Vejnetområde og omkoblingsplads)
- 116) Kokmose 3, 6000 Kolding (bilag 86, Virksomhed)
- 117) Ole Rømers Vej 7, 6000 Kolding (bilag 87, Virksomhed)
- 118) Nordager 3, 6000 Kolding (bilag 247, Virksomhed)
- 119) Jens Holms Vej 51, 6000 Kolding (bilag 275, Virksomhed)
- 120) Platinvej 7, 6000 Kolding (bilag 276, Virksomhed)
- 121) Merkurvej 27D, 6000 Kolding (bilag 280, Virksomhed)
- 122) Venusvej 32, 6000 Kolding (bilag 337, Virksomhed)
- 123) Haderslev Omkoblingsplads (Hammelev Transportcenter), 6100 Haderslev (bilag 88, Vejnetområde og omkoblingsplads)
- 124) Sverigesvej 15, 6100 Haderslev (bilag 89, Virksomhed)
- 125) Moltrup Landevej 201, 6100 Haderslev (bilag 90, Virksomhed)
- 126) Aabenraa Havn, 6200 Aabenraa (bilag 91, Vejnetområde og omkoblingsplads)
- 127) Egelund 10, 6200 Aabenraa (bilag 248, Virksomhed)
- 128) Egelund 30, 6200 Aabenraa (bilag 249, Virksomhed)
- 129) Askelund 1, 6200 Aabenraa (bilag 293, Virksomhed)
- 130) Hartmannsvej 2, 6270 Tønder (bilag 8, Virksomhed)
- 131) Padborg Transportcenter, 6330 Padborg (bilag 92, Vejnetområde og omkoblingsplads)
- 132) Frøslev V (E45 - Sønderjyske Motorvej), 6330 Padborg (bilag 311, Rasteanlæg)
- 133) Kernesvinget 1, 6392 Bolderslev (bilag 93, Virksomhed)

- 134) Fabriksvej 5, 6500 Vojens (bilag 94, Virksomhed)
- 135) Tingvejen 1, 6500 Vojens (bilag 95, Virksomhed)
- 136) Ustrup V (E45 - Sønderjyske Motorvej), 6500 Vojens (bilag 312, Rasteanlæg)
- 137) Ustrup Ø (E45 - Sønderjyske Motorvej), 6500 Vojens (bilag 313, Rasteanlæg)
- 138) Industrivej 9-11, 6580 Vamdrup (bilag 96, Virksomhed)
- 139) Arnfredsvej 6, 6600 Vejen (bilag 97, Virksomhed)
- 140) Park Allé 18, 6600 Vejen (bilag 98, Virksomhed)
- 141) Industrivej Syd 1, 6600 Vejen (bilag 99, Virksomhed)
- 142) Industrivej Vest 43, 6600 Vejen (bilag 100, Virksomhed)
- 143) Sverigesvej 5, 6600 Vejen (bilag 101, Virksomhed)
- 144) Vestermarksvej 30, 6600 Vejen (bilag 261, Virksomhed)
- 145) Skodborg Røddingvej 8, 6630 Rødding (bilag 234, Virksomhed)
- 146) Merkurvej 7, 6650 Brørup (bilag 102, Virksomhed)
- 147) Grindstedvej 2, 6670 Holsted (bilag 104, Virksomhed)
- 148) Industri Nord, 6670 Holsted (bilag 103, Vejnetområde)
- 149) Esbjerg Havn, 6700 Esbjerg (bilag 105, Vejnetområde og omkoblingsplads)
- 150) Allsundvej 2, 6705 Esbjerg Ø (bilag 106, Virksomhed)
- 151) Storstrømsvej 30, 6715 Esbjerg N (bilag 107, Virksomhed)
- 152) Storstrømsvej 8, 6715 Esbjerg N (bilag 108, Omkoblingsplads)
- 153) Ørstedsvej 71, 6760 Ribe (bilag 329, Virksomhed)
- 154) Kobbervvej 6, 6900 Skjern (bilag 110, Virksomhed)
- 155) Skjern Transportcenter, 6900 Skjern (bilag 109, Vejnetområde og omkoblingsplads)
- 156) Storegade 36 (via Kornvænget), Borris, 6900 Skjern (bilag 263, Virksomhed)
- 157) Malervej 8, 6920 Videbæk (bilag 242, Omkoblingsplads)
- 158) Sønderupvej 26, 6920 Videbæk (bilag 251, Virksomhed)
- 159) Baldersvej 5, 6950 Ringkøbing (bilag 111, Omkoblingsplads)
- 160) Vester Kær 16, 6950 Ringkøbing (bilag 259, Virksomhed)
- 161) Fabriksvej 34, 6960 Hvide Sande (bilag 113, Omkoblingsplads)
- 162) Vestergade 20, 6960 Hvide Sande (bilag 112, Omkoblingsplads)
- 163) Fredericia Havn, 7000 Fredericia (bilag 114, Vejnetområde og omkoblingsplads)
- 164) Taulov Transportcenter, 7000 Fredericia (bilag 115, Vejnetområde og omkoblingsplads)
- 165) Dronningens Kvarter 24, Taulov, 7000 Fredericia (bilag 116, Virksomhed)
- 166) Danbovej 2, Taulov, 7000 Fredericia (bilag 117, Virksomhed)
- 167) Vestre Ringvej 111, 7000 Fredericia (bilag 118, Virksomhed)
- 168) Dronningens Kvarter 12, Taulov, 7000 Fredericia (bilag 119, Virksomhed)
- 169) Dronningens Kvarter 14, Taulov, 7000 Fredericia (bilag 120, Virksomhed)
- 170) Kongens Kvarter 11, Taulov, 7000 Fredericia (bilag 121, Virksomhed)
- 171) Skærup Ø (E45 - Østjyske Motorvej), 7000 Fredericia (bilag 314, Rasteanlæg)
- 172) Prinsessens Kvarter 6, 7000 Fredericia (bilag 255, Virksomhed)
- 173) Baronessens Kvarter 4, 7000 Fredericia (bilag 257, Virksomhed)
- 174) Nordensvej 17, 7000 Fredericia (bilag 272, Virksomhed)
- 175) Prinsessens Kvarter 1A-1P /3A-3M, 7000 Fredericia (bilag 283, Virksomhed)
- 176) Dronningens Kvarter 11, Taulov, 7000 Fredericia (bilag 292, Virksomhed)
- 177) Bundgårdsvej 4, 7000 Fredericia (bilag 333, Virksomhed)
- 178) Skærup V (E45 - Østjyske Motorvej), 7100 Vejle (bilag 315, Rasteanlæg)
- 179) Vejle Transportcenter (Gateway E45 – Danmarks Transportcenter), 7100 Vejle (bilag 122, Vejnetområde og omkoblingsplads)
- 180) Dofovej 2B, 7100 Vejle (bilag 123, Virksomhed)
- 181) Kristian Skous Vej 1, 7100 Vejle (bilag 124, Virksomhed)

- 182) Kristian Skous Vej 6, 7100 Vejle (bilag 125, Virksomhed)
- 183) Englandsvej 2, 7100 Vejle (bilag 126, Virksomhed)
- 184) Knud Højgaards Vej 19, 7100 Vejle (bilag 127, Virksomhed)
- 185) Sverigesvej 4, 7100 Vejle (bilag 235, Virksomhed)
- 186) Nimvej 2, 7120 Vejle Ø (bilag 334, Virksomhed)
- 187) Uldum Omkoblingsplads, 7130 Uldum (bilag 128, Omkoblingsplads)
- 188) Eksportvej 40, 7190 Billund (bilag 129, Virksomhed)
- 189) Kløvermarken 116, 7190 Billund (bilag 130, Virksomhed)
- 190) Rugmarken 1, 7190 Billund (bilag 131, Virksomhed)
- 191) Klinkvej 9, 7323 Give (bilag 250, Virksomhed)
- 192) Grønlundvej 81, 7330 Brande (bilag 132, Virksomhed)
- 193) Vejlevej 7, 7362 Hampen (bilag 133, Virksomhed)
- 194) HI-Park, 7400 Herning (bilag 134, Vejnetområde og omkoblingsplads)
- 195) Baggeskærvej 15, 7400 Herning (bilag 135, Virksomhed)
- 196) Baggeskærvej 23, 7400 Herning (bilag 136, Virksomhed)
- 197) Baggeskærvej 25, 7400 Herning (bilag 137, Virksomhed)
- 198) Mørupvej 2, 7400 Herning (bilag 138, Virksomhed)
- 199) Mads Eg Damgaards Vej 56, 7400 Herning (bilag 139, Virksomhed)
- 200) Søby Ø (Rute 18 - Midtjyske Motorvej), 7400 Herning (bilag 316, Rasteanlæg)
- 201) Søby V (Rute 18 - Midtjyske Motorvej), 7400 Herning (bilag 317, Rasteanlæg)
- 202) Fastrupdalen 6, 7400 Herning (bilag 140, Virksomhed)
- 203) Ørre Byvej 2, 7400 Herning (bilag 336, Virksomhed)
- 204) Baggeskærvej 40, 7400 Herning (bilag 284, Virksomhed)
- 205) Uhregårds Allé 2, 7430 Ikast (bilag 141, Virksomhed)
- 206) Smedevej 16A-E / 18A-E, 7430 Ikast (bilag 260, Virksomhed)
- 207) Løhdesvej 10, 7442 Engesvang (bilag 142, Virksomhed)
- 208) Kronborgvej 11, 7490 Aulum (bilag 143, Virksomhed)
- 209) Vævervej 19-23, 7490 Aulum (bilag 290, Virksomhed)
- 210) Karetmagervej 1 og Vævervej 33, 7490 Aulum (bilag 291, Virksomhed)
- 211) Søndergård Erhvervsområde, 7500 Holstebro (bilag 144, Vejnetområde og omkoblingsplads)
- 212) Hjermvej 28, 7500 Holstebro (bilag 245, Virksomhed)
- 213) Lundholmvej 8, 7500 Holstebro (bilag 146, Virksomhed)
- 214) Lundholmvej 14, 7500 Holstebro (bilag 147, Virksomhed)
- 215) Gjettrupvej 1, 7500 Holstebro (bilag 148, Virksomhed)
- 216) Skautrupvej 16, 7500 Holstebro (bilag 149, Virksomhed)
- 217) Nybovej 18, 7500 Holstebro (bilag 150, Virksomhed)
- 218) Fælledvej 27, 7600 Struer (bilag 151, Virksomhed)
- 219) Høgevej 4, 7700 Thisted (bilag 152, Omkoblingsplads)
- 220) Leopardvej 26, 7700 Thisted (bilag 153, Virksomhed)
- 221) Sennelsvej 1, 7700 Thisted (bilag 154, Virksomhed)
- 222) Thyparken 8, 7700 Thisted (bilag 155, Virksomhed)
- 223) Vilhelmsborgvej 13, 7700 Thisted (bilag 236, Virksomhed)
- 224) Løvevej 6, 7700 Thisted (bilag 237, Virksomhed)
- 225) Bjernevej 9, 7700 Thisted (bilag 254, Virksomhed)
- 226) Industrivangen 3, 7730 Hanstholm (bilag 156, Omkoblingsplads)
- 227) Industrivangen 35, 7730 Hanstholm (bilag 157, Omkoblingsplads)
- 228) Hanstholm Havn, 7730 Hanstholm (bilag 158, Vejnetområde og omkoblingsplads)
- 229) Hurup Omkoblingsplads, 7760 Hurup (bilag 159, Vejnetområde og omkoblingsplads)

- 230) Engvej 8A, 7800 Skive (bilag 162, Virksomhed)
- 231) Skive Havn, 7800 Skive (bilag 160, Vejnetområde og omkoblingsplads)
- 232) Marienlystvej 65, 7800 Skive (bilag 262, Virksomhed)
- 233) Færøvej 5, 7800 Skive (bilag 266, Virksomhed)
- 234) Viborgvej 52, 7800 Skive (bilag 267, Virksomhed)
- 235) Tværmoesevej 10, 7830 Vinderup (bilag 163, Virksomhed)
- 236) Erslev Industriområde, Morsø, 7900 Nykøbing Mors (bilag 164, Vejnetområde og omkoblingsplads)
- 237) Aarhus Nordhavn, 8000 Aarhus C (bilag 166, Vejnetområde og omkoblingsplads)
- 238) Aarhus Sydhavn, 8000 Aarhus C (bilag 165, Vejnetområde og omkoblingsplads)
- 239) Dalgårdsvej 7, 8220 Brabrand (bilag 168, Virksomhed)
- 240) Årslev Erhvervsområde, 8220 Brabrand (bilag 167, Vejnetområde og omkoblingsplads)
- 241) Sintrupvej 13, 8220 Brabrand (bilag 287, Virksomhed)
- 242) Stokagervej 10, 8240 Risskov (bilag 282, Virksomhed)
- 243) Axel Gruhns Vej 7, 8270 Højbjerg (bilag 169, Virksomhed)
- 244) Hovvejen 148, 8361 Hasselager (bilag 170, Virksomhed)
- 245) Petersmindevej 5, 8362 Hørning (bilag 172, Virksomhed)
- 246) Torshøjvej 59, 8362 Hørning (bilag 171, Virksomhed)
- 247) Vittenvej 90, Vitten, 8382 Hinnerup (bilag 173, Virksomhed)
- 248) Beta 5, Søften, 8382 Hinnerup (bilag 174, Virksomhed)
- 249) Gamma 3, Søften, 8382 Hinnerup (bilag 175, Virksomhed)
- 250) Gamma 8, Søften, 8382 Hinnerup (bilag 176, Virksomhed)
- 251) Sigma 7, Søften, 8382 Hinnerup (bilag 177, Virksomhed)
- 252) Ebeltoft Færgehavn, 8400 Ebeltoft (bilag 178, Vejnetområde og omkoblingsplads)
- 253) Wavinvej 1, 8450 Hammel (bilag 180, Virksomhed)
- 254) Grenaa Havn, 8500 Grenaa (bilag 181, Vejnetområde og omkoblingsplads)
- 255) Emballagevej 3, 8500 Grenaa (bilag 182, Virksomhed)
- 256) Emballagevej 6, 8500 Grenaa (bilag 183, Virksomhed)
- 257) Priorsvej 6, 8600 Silkeborg (bilag 184, Virksomhed)
- 258) Ørstedesvej 11, Stilling, 8660 Skanderborg (bilag 185, Virksomhed)
- 259) Ejer Bavnehøj Ø (E45 - Østjyske Motorvej), 8660 Skanderborg (bilag 318, Rasteanlæg)
- 260) Ejer Bavnehøj V (E45 - Østjyske Motorvej), 8660 Skanderborg (bilag 319, Rasteanlæg)
- 261) Danmarksvej 28, 8660 Skanderborg (bilag 278, Virksomhed)
- 262) Kalbygård Skov N (rute 15 - Silkeborgmotorvejen), 8670 Låsby (bilag 320, Rasteanlæg)
- 263) Kalbygård Skov S (rute 15 - Silkeborgmotorvejen), 8670 Låsby (bilag 321, Rasteanlæg)
- 264) Horsens Transportcenter (Logistikcenter Danmark Vest), 8700 Horsens (bilag 186, Vejnetområde og omkoblingsplads)
- 265) Marsallé 32, 8700 Horsens (bilag 187, Virksomhed)
- 266) Marsallé 111-113, 8700 Horsens (bilag 188, Virksomhed)
- 267) Oensvej 28-30, Hatting, 8700 Horsens (bilag 189, Virksomhed)
- 268) Orionvej 18, 8700 Horsens (bilag 190, Virksomhed)
- 269) Egeskovvej 21, 8700 Horsens (bilag 191, Virksomhed)
- 270) Orionvej 10, 8700 Horsens (bilag 161, Virksomhed)
- 271) Orionvej 8, 8700 Horsens (bilag 238, Virksomhed)
- 272) Orionvej 4A, 8700 Horsens (bilag 239, Virksomhed)
- 273) Orionvej 5, 8700 Horsens (bilag 240, Virksomhed)
- 274) Orionvej 3, 8700 Horsens (bilag 241, Virksomhed)
- 275) Egeskovvej 17B, 8700 Horsens (bilag 243, Virksomhed)
- 276) Egeskovvej 19, 8700 Horsens (bilag 244, Virksomhed)

- 277) Egeskovvej 31A, 8700 Horsens (bilag 145, Virksomhed)
- 278) Egeskovvej 12A, 8700 Horsens (bilag 268, Virksomhed)
- 279) Egeskovvej 16, 8700 Horsens (bilag 279, Virksomhed)
- 280) Egeskovvej 20, 8700 Horsens (bilag 327, Virksomhed)
- 281) Lundvej 15, 8700 Horsens (bilag 328, Virksomhed)
- 282) Lundagervej 2, 8722 Hedensted (bilag 192, Virksomhed)
- 283) Lundagervej 21, 8722 Hedensted (bilag 193, Virksomhed)
- 284) Lundagervej 106, 8722 Hedensted (bilag 194, Virksomhed)
- 285) Teknikervej 5, 8722 Hedensted (bilag 195, Virksomhed)
- 286) Energivej 35, 8722 Hedensted (bilag 196, Virksomhed)
- 287) Lundagervej 22, 8722 Hedensted (bilag 246, Virksomhed)
- 288) Lundagervej 3, 8722 Hedensted (bilag 265, Virksomhed)
- 289) Helge Nielsens Allé 11, 8723 Løsning (bilag 197, Virksomhed)
- 290) Lundagervej 43, 8723 Løsning (bilag 198, Virksomhed)
- 291) Dakavej 10, 8723 Løsning (bilag 199, Virksomhed)
- 292) Gesagervej 29, 8723 Løsning (bilag 200, Virksomhed)
- 293) Nørreremark (E45 - Østjyske Motorvej), 8723 Løsning (bilag 330, Rasteanlæg)
- 294) Skovhøjvej 8, Yding, 8752 Østbirk (bilag 258, Virksomhed)
- 295) Jegindøvej 14-16, 8800 Viborg (bilag 201, Virksomhed)
- 296) Katmosevej 16, 8800 Viborg (bilag 202, Virksomhed)
- 297) Industrivej 12, 8800 Viborg (bilag 203, Virksomhed)
- 298) Hedemølle Erhvervsvej 1, 8850 Bjerringbro (bilag 204, Virksomhed)
- 299) Tange Søvej 42, 8850 Bjerringbro (bilag 205, Virksomhed)
- 300) Engelsholmvej 39, 8940 Randers SV (bilag 206, Virksomhed)
- 301) Randers Erhvervsområde, Frederiksdalvej, 8940 Randers SV (bilag 207, Vejetområde og omkoblingsplads)
- 302) Gudenå Ø (E45 - Nordjyske Motorvej), 8940 Randers SV (bilag 322, Rasteanlæg)
- 303) Gudenå V (E45 - Nordjyske Motorvej), 8940 Randers SV (bilag 323, Rasteanlæg)
- 304) Engelsholmvej 20, 8940 Randers SV (bilag 335, Virksomhed)
- 305) Virkevangen 52C, 8960 Randers SØ (bilag 289, Virksomhed)
- 306) Aalborg Havn og Nordjysk Transportcenter, 9220 Aalborg SØ (bilag 208, Vejetområde og omkoblingsplads)
- 307) Lergravsvej 3, 9220 Aalborg SØ (bilag 209, Virksomhed)
- 308) Rørdalsvej 203, 9220 Aalborg SØ (bilag 210, Virksomhed)
- 309) Mineralvej 29, 9220 Aalborg SØ (bilag 211, Virksomhed)
- 310) Rørdalsvej 44C, 9220 Aalborg SØ (bilag 232, Virksomhed)
- 311) Jellingevej 16, 9230 Svenstrup J (bilag 212, Virksomhed)
- 312) Sæby Syd Trafikcenter, 9300 Sæby (bilag 213, Vejetområde og omkoblingsplads)
- 313) Gravsholtvej 92, 9310 Vodskov (bilag 214, Virksomhed)
- 314) Hjallerup Enge V (E45 - Frederikshavnmotorvejen), 9320 Hjallerup (bilag 324, Rasteanlæg)
- 315) Kystvejen 100, 9400 Nørresundby (bilag 215, Virksomhed)
- 316) Klokkestøbervej 12, 9490 Pandrup (bilag 216, Virksomhed)
- 317) Haandværkervej 16, 9493 Saltum (bilag 217, Virksomhed)
- 318) Havrevænget 9-11, 9500 Hobro (bilag 218, Virksomhed)
- 319) Havrevænget 10, 9500 Hobro (bilag 219, Virksomhed)
- 320) Hegedalsvej 79, 9500 Hobro (bilag 220, Virksomhed)
- 321) Hegedalsvej 82, 9500 Hobro (bilag 221, Virksomhed)
- 322) Kløvermarksvej 4-6, 9500 Hobro (bilag 222, Virksomhed)
- 323) Kløvermarksvej 8, 9500 Hobro (bilag 223, Virksomhed)

- 324) Kornvej 1, 9500 Hobro (bilag 224, Virksomhed)
- 325) Lucernevej 2, 9500 Hobro (bilag 225, Virksomhed)
- 326) Rockwoolvej 2, Øster Doense, 9500 Hobro (bilag 226, Virksomhed)
- 327) Himmerland V (E45 - Nordjyske Motorvej), 9541 Suldrup (bilag 325, Rasteanlæg)
- 328) Himmerland Ø (E45 - Nordjyske Motorvej), 9541 Suldrup (bilag 326, Rasteanlæg)
- 329) Vestre Skovvej 3, 9600 Aars (bilag 227, Virksomhed)
- 330) Idrætsvej 22/36, 9681 Ranum (bilag 288, Virksomhed)
- 331) Sigenvej 9, 9760 Vrå (bilag 228, Virksomhed)
- 332) Sprogøvej 17, 9800 Hjørring (bilag 229, Omkoblingsplads)
- 333) Hirtshals Havn, 9850 Hirtshals (bilag 231, Vejnetområde og omkoblingsplads)
- 334) Hirtshals Transport Center (HTC) og godsregistreringscenter, 9850 Hirtshals (bilag 230, Vejnetområde og omkoblingsplads)
- 335) Frederikshavn Havn, 9900 Frederikshavn (bilag 233, Vejnetområde og omkoblingsplads)
- 336) Skagen Havn, 9990 Skagen (bilag 264, Vejnetområde og omkoblingsplads)

Rutebeskrivelse for modulvogntog til Paul Bergsøes Vej 47, 2600 Glostrup

Kørsel til adressen sker fra rute E55/E47, Motorring 3, tilslutningsanlæg 24, Roskildevej.
Herfra køres videre mod vest ad rute 156, Roskildevej.
Herfra køres videre mod vest ad rute 156, Hovedvejen.
Ved krydset rute 156, Hovedvejen / Paul Bergsøes Vej / rute 156, Hovedvejen / Tavleholmsvej køres til højre mod nord ad Paul Bergsøes Vej.
Ved Paul Bergsøes Vej 47 køres til venstre ind til adressen.

Kørsel fra adressen sker ved at køre til højre mod syd ad Paul Bergsøes Vej.
Ved krydset Paul Bergsøes Vej / rute 156, Hovedvejen / Tavleholmsvej / rute 156, Hovedvejen køres til venstre mod øst ad rute 156, Hovedvejen.
Herefter køres videre mod øst ad rute 156, Roskildevej
Herfra køres videre via rute E55/E47, Motorring 3, tilslutningsanlæg 24, Roskildevej.

Til- og frakørselsrute(r) fremgår af nedenstående figur(er).



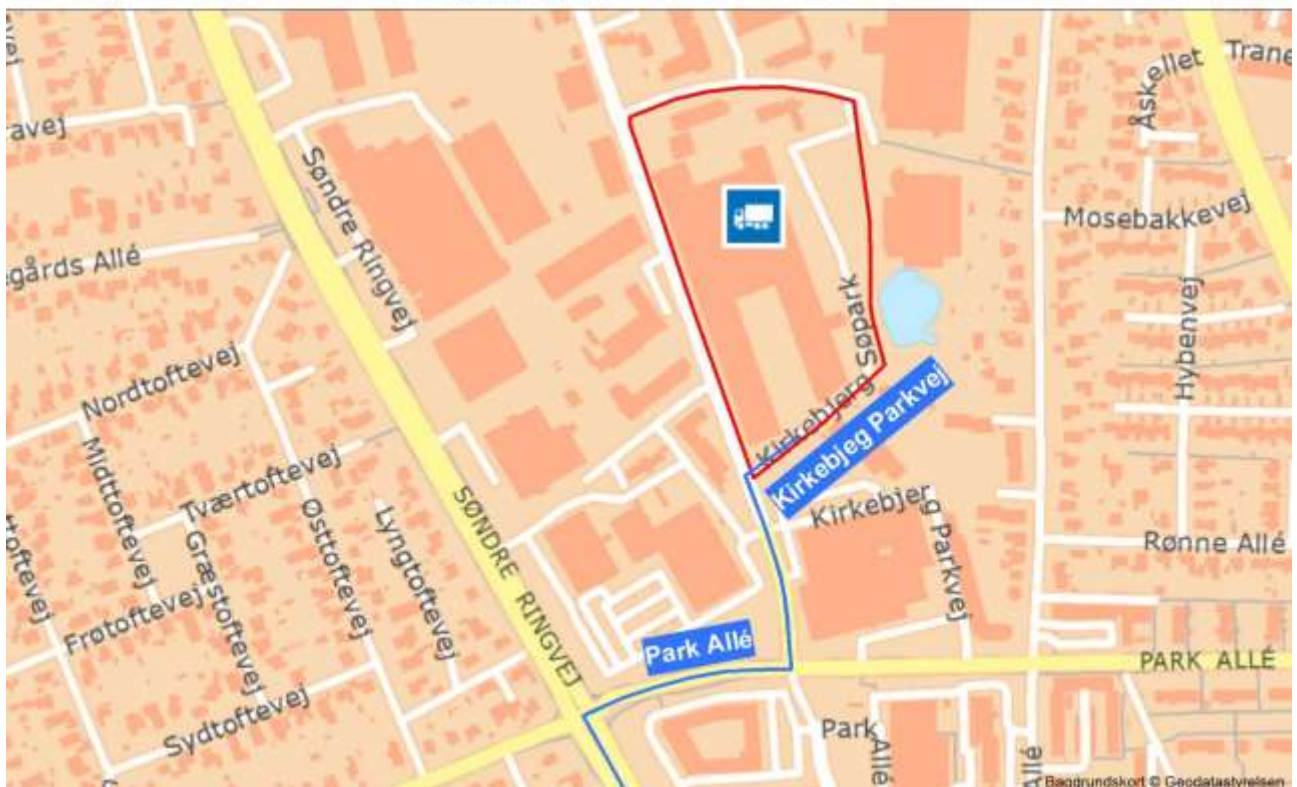
Rutebeskrivelse for modulvogntog til Brøndby Omkoblingsplads, Kirkebjerg Parkvej, 2605 Brøndby

Brøndby Omkoblingsplads, Kirkebjerg Parkvej kan også anvendes som omkoblingsplads. Der kan være begrænsninger for adgang og anvendelse af omkoblingspladsen. Kontakt derfor ejeren af området forinden ønsket anvendelse.

Kørsel til adressen sker fra rute 21, Holbækmotorvejen, tilslutningsanlæg 2, Brøndbyvester. Herfra køres videre mod nord ad Søndre Ringvej / Ring 3.
Ved kryds Søndre Ringvej / Park Allé køres til højre mod øst ad Park Allé.
Ved kryds Park Allé / Kirkebjerg Parkvej køres til venstre mod nord ad Kirkebjerg Parkvej.
Ved Kirkebjerg Søpark køres til højre mod øst ind i området.

Kørsel fra området sker ved at køre lige ud mod vest ad Kirkebjerg Søpark.
Ved kryds Kirkebjerg Søpark / Kirkebjerg Parkvej køres til venstre mod syd ad Kirkebjerg Parkvej.
Ved kryds Kirkebjerg Parkvej / Park Allé køres til højre mod vest ad Park Allé.
Ved kryds Park Allé / Søndre Ringvej køres til venstre mod syd ad Søndre Ringvej.
Herfra køres videre via rute 21, Holbækmotorvejen, tilslutningsanlæg 2, Brøndbyvester.

Til- og frakørselsrute(r) samt områdeafgrænsning fremgår af nedenstående figur(er).



Rutebeskrivelse for modulvogntog til Kornmarksvej 1-3 via Park Alle, 2605 Brøndby

Kørsel til adressen sker fra rute 21, Holbækmotorvejen, tilslutningsanlæg 2, Brøndbyvester.
Herfra køres videre mod nord ad Søndre Ringvej / Ring 3.
Ved kryds Søndre Ringvej / Vallensbækvej køres til venstre mod vest ad Vallensbækvej.
Ved kryds Vallensbækvej / Midtager køres til højre mod nord ad Midtager.
Ved kryds Midtager / Park Allé / Banemarksvej køres til venstre mod vest ad Park Allé.
Ved kryds Park Allé / Park Allé, stikvej køres til højre mod nord ad Park Allé, stikvej.
Herfra køres videre ligeud til adressen.

Kørsel fra adressen sker ved at køre til videre mod syd ad Park Allé.
Ved kryds Park Allé, stikvej / Park Allé køres til venstre mod øst ad Park Allé.
Ved kryds Park Allé / Banemarksvej / Midtager køres til højre mod syd ad Midtager.
Ved kryds Midtager / Vallensbækvej køres til venstre mod øst ad Vallensbækvej.
Ved kryds Vallensbækvej / Søndre Ringvej køres til højre mod syd ad Søndre Ringvej.
Herfra køres videre via rute 21, Holbækmotorvejen, tilslutningsanlæg 2, Brøndbyvester.

Til- og frakørselsrute(r) samt områdeafgrænsning fremgår af nedenstående figur(er).



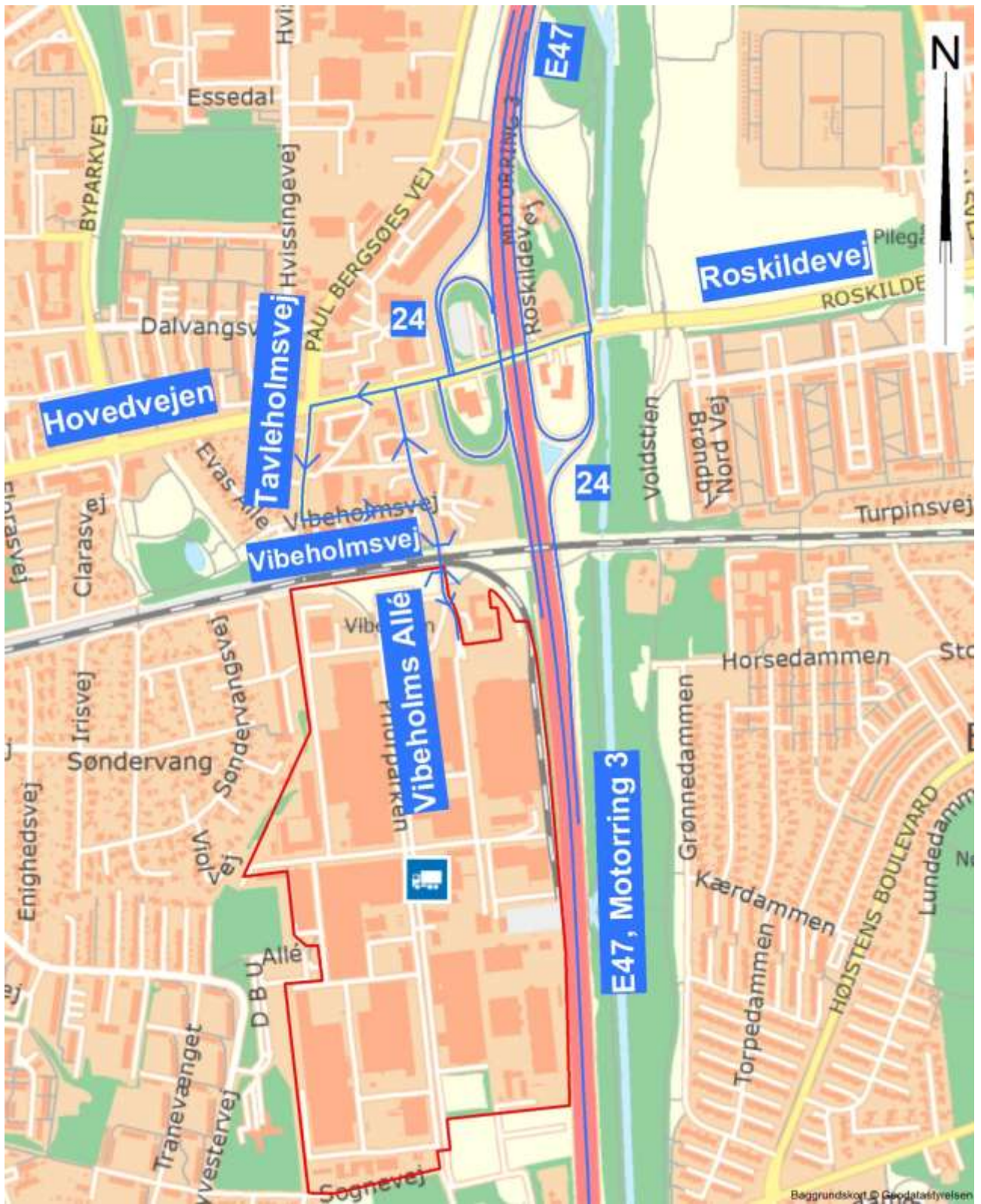
Rutebeskrivelse for modulvogntog til Brøndby Omkoblingsplads, Priorparken, 2605 Brøndby

Brøndby Omkoblingsplads, Priorparken kan også anvendes som omkoblingsplads. Der kan være begrænsninger for adgang og anvendelse af omkoblingspladsen. Kontakt derfor ejeren af området forinden ønsket anvendelse.

Kørsel til området sker fra rute E47, Motorring 3, tilslutningsanlæg 24, Roskildevej.
Herfra køres videre mod vest ad Roskildevej.
Herfra køres videre mod vest ad Hovedvejen.
Ved kryds Hovedvejen / Tavleholmsvej køres til venstre mod syd ad Tavleholmsvej.
Ved kryds Tavleholmsvej / Vibeholmsvej køres til venstre mod øst ad Vibeholmsvej.
Ved kryds Vibeholmsvej / Vibeholms Allé køres til højre mod syd ad Vibeholms Allé.
Ved Priorparken køres videre ind i området.

Kørsel fra området sker ved at køre videre mod nord ad Vibeholms Allé.
Ved kryds Vibeholms Allé / Vibeholmsvej køres videre mod nord ad Vibeholms Allé.
Ved kryds Vibeholms Allé / Roskildevej køres til højre mod øst ad Roskildevej.
Herfra køres videre via rute E47, Motorring 3, tilslutningsanlæg 24, Roskildevej.

Til- og frakørselsrute(r) samt områdeafgrænsning fremgår af nedenstående figur(er).



Rutebeskrivelse for modulvogntog til Banemarksvej 48, 2605 Brøndby

Kørsel til adressen sker fra rute 21, Holbækmotorvejen, tilslutningsanlæg 2, Brøndbyvester. Herfra køres videre mod nord ad Søndre Ringvej / Ring 3.

Ved kryds Søndre Ringvej / Vallensbækvej køres til venstre mod vest ad Vallensbækvej.

Ved kryds Vallensbækvej / Midtager køres til højre mod nord ad Midtager.

Ved kryds Midtager / Park Allé / Banemarksvej køres videre mod nord ad Banemarksvej.

Ved Banemarksvej 48 køres til venstre ind til adressen.

Kørsel fra adressen sker ved at køre til højre mod syd ad Banemarksvej.

Ved kryds Banemarksvej / Midtager / Park Allé køres videre mod syd ad Midtager.

Ved kryds Midtager / Vallensbækvej køres til venstre mod øst ad Vallensbækvej.

Ved kryds Vallensbækvej / Søndre Ringvej køres til højre mod syd ad Søndre Ringvej.

Herfra køres videre via rute 21, Holbækmotorvejen, tilslutningsanlæg 2, Brøndbyvester.

Til- og frakørselsrute(r) fremgår af nedenstående figur(er).



Rutebeskrivelse for modulvogntog til Solmarksvej 2, 2605 Brøndby

Kørsel til adressen sker fra rute 21, Holbækmotorvejen, tilslutningsanlæg 2, Brøndbyvester. Herfra køres videre mod nord ad Søndre Ringvej / Ring 3.

Ved kryds Søndre Ringvej / Vallensbækvej køres til venstre mod vest ad Vallensbækvej.

Ved kryds Vallensbækvej / Midtager køres til højre mod nord ad Midtager.

Ved kryds Midtager / Park Allé / Banemarksvej køres videre mod nord ad Banemarksvej.

Ved kryds Banemarksvej / Kornmarksvej køres til venstre mod sydvest ad Kornmarksvej.

Ved kryds Kornmarksvej / Solmarksvej / Kornmarksvej / Skelmarksvej køres til højre mod nordvest ad Solmarksvej

Ved Solmarksvej 2 køres til højre ind til adressen.

Kørsel fra adressen sker ved at køre til venstre mod sydøst ad Solmarksvej.

Ved kryds Solmarksvej / Kornmarksvej / Skelmarksvej / Kornmarksvej køres til venstre mod nord-øst ad Kornmarksvej

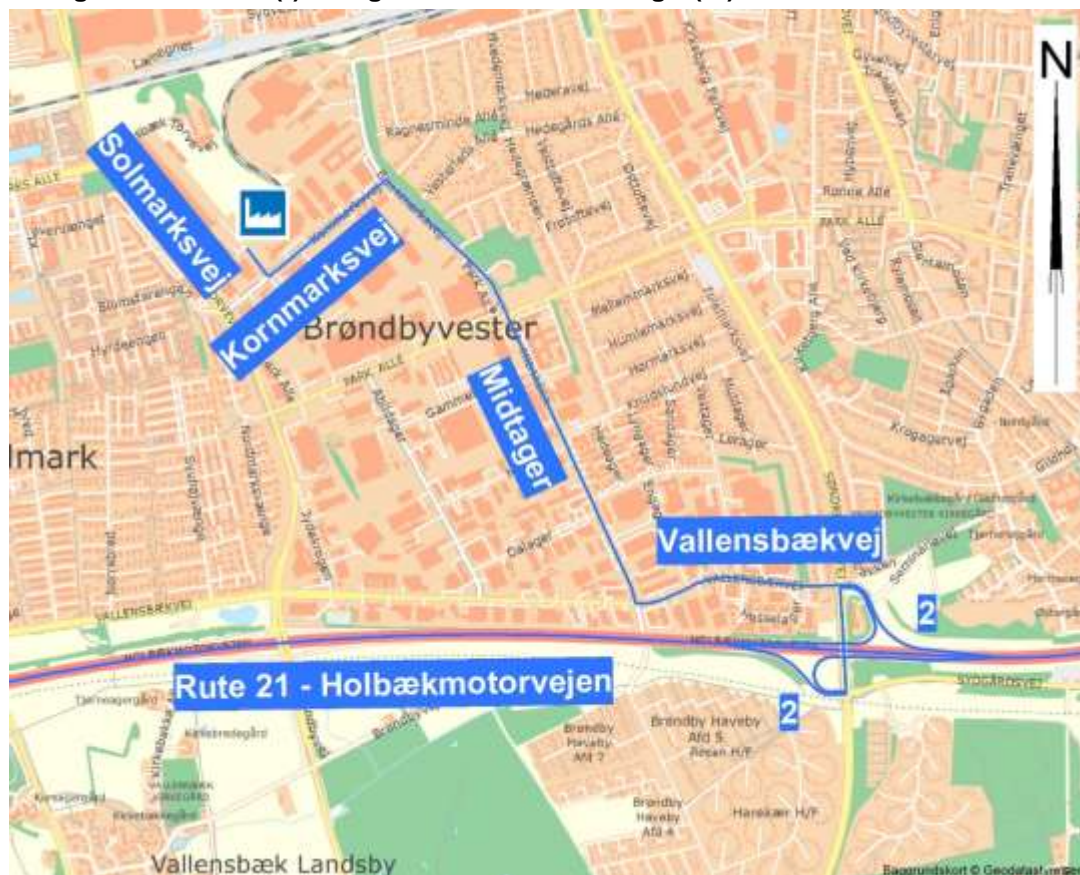
Ved kryds Banemarksvej / Midtager / Park Allé køres videre mod syd ad Midtager.

Ved kryds Midtager / Vallensbækvej køres til venstre mod øst ad Vallensbækvej.

Ved kryds Vallensbækvej / Søndre Ringvej køres til højre mod syd ad Søndre Ringvej.

Herfra køres videre via rute 21, Holbækmotorvejen, tilslutningsanlæg 2, Brøndbyvester.

Til- og frakørselsrute(r) fremgår af nedenstående figur(er).



Rutebeskrivelse for modulvogntog til Hartmannsvej 2, 6270 Tønder

Kørsel til adressen sker fra rute 11, Østre Omfartsvej.

Ved rundkørsel Østre Omfartsvej / Nordre Landevej / Åbenråvej køres mod sydvest ad Nordre Landevej.

Ved rundkørsel Nordre Landevej / Rosinfeltvej / Møgeltønder Omfartsvej / Vestre Omfartsvej køres via ben 3 mod syd ad Vestre Omfartsvej.

Ved kryds Vestre Omfartsvej / Søndre Industrivej / Dyrhusvej køres til venstre mod nordøst ad Søndre Industrivej.

Ved kryds Søndre Industrivej / Hartmannsvej køres til højre mod syd ad Hartmannsvej.

Ved kryds Hartmannsvej / Hartmannsvej (sidevej) køres til venstre mod syd ad Hartmannsvej.

Ved Hartmannsvej 2 køres videre ind til adressen.

Kørsel fra adressen sker ved at køre videre mod nord ad Hartmannsvej.

Ved kryds Hartmannsvej (sidevej) / Hartmannsvej køres til højre mod nord ad Hartmannsvej.

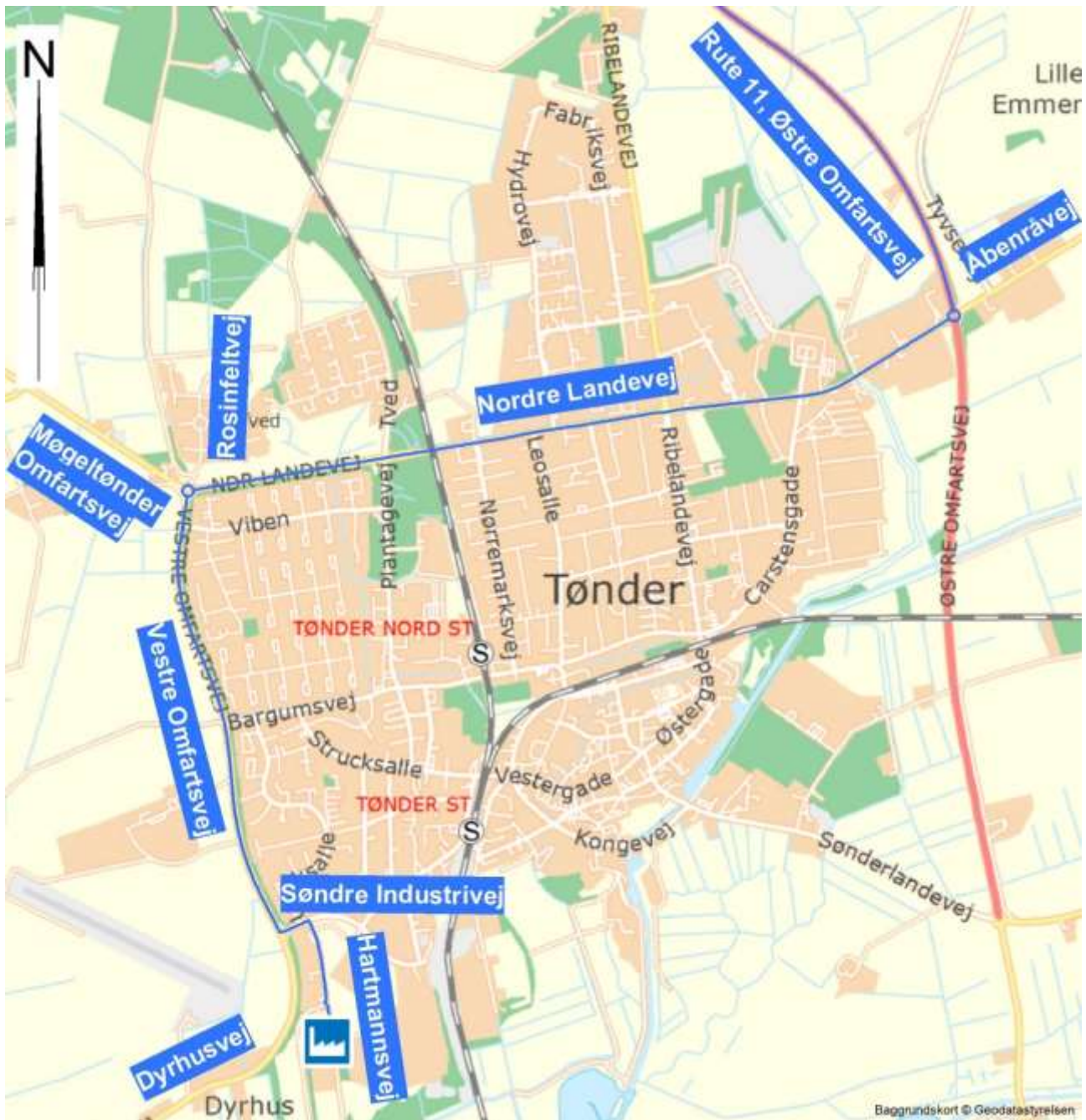
Ved kryds Hartmannsvej / Søndre Industrivej køres til venstre mod sydvest ad Søndre Industrivej.

Ved kryds Søndre Industrivej / Dyrhusvej / Vestre Omfartsvej køres til højre mod nordvest ad Vestre Omfartsvej.

Ved rundkørsel Vestre Omfartsvej / Rosinfeltvej / Møgeltønder Omfartsvej / Nordre Landevej køres via ben 1 mod øst ad Nordre Landevej.

Ved rundkørsel Nordre Landevej / Østre Omfartsvej / Åbenråvej køres videre via ben 3 mod nord ad rute 11, Østre Omfartsvej.

Til- og frakørselsrute(r) fremgår af nedenstående figur(er).



Bilag 9

Rutebeskrivelse for modulvogntog til Vallensbæk Torvevej v. Nordmarks Allé, 2620 Albertslund

Kørsel til adressen sker fra rute 21, Holbækmotorvejen, tilslutningsanlæg 3, Vallensbæk N. Herfra køres videre mod nord ad Vallensbæk Torvevej. Ved kryds Vallensbæk Torvevej / Nordmarks Allé køres til højre mod øst ad Vallensbæk Torvevej.

Ved Vallensbæk Torvevej køres videre ind til adressen.

Kørsel fra adressen sker ved at køre videre mod vest ad Vallensbæk Torvevej.

Ved kryds Vallensbæk Torvevej / Nordmarks Allé køres til venstre mod syd ad Vallensbæk Torvevej.

Herfra køres videre mod syd ad Vallensbæk Torvevej.

Herfra køres videre via rute 21, Holbækmotorvejen, tilslutningsanlæg 3, Vallensbæk N.

Til- og frakørselsrute(r) fremgår af nedenstående figur(er).



Bilag 10

Rutebeskrivelse for modulvogntog til Høje Taastrup Transportcenter, 2630 Høje Taastrup

Høje Taastrup Transportcenter kan også anvendes som omkoblingsplads. Der kan være begrænsninger for adgang og anvendelse af omkoblingspladsen. Kontakt derfor ejeren af området forinden ønsket anvendelse.

Kørsel til området sker fra rute 21, Holbækmotorvejen, tilslutningsanlæg 7a, Tåstrup.
Herfra køres videre mod syd ad Ring 5.
Herfra køres videre mod øst ad Sydvej.
Ved Litauen Alle eller ved Bohus Boulevard køres til venstre mod nord ind i området.

Kørsel fra området sker ved at køre mod syd ad Litauen Alle eller ad Bohus Boulevard.
Herfra køres til højre mod vest ad Sydvej.
Herfra køres videre mod nordvest ad Ring 5.
Herfra køres videre via rute 21, Holbækmotorvejen, tilslutningsanlæg 7a, Tåstrup.

Til- og frakørselsrute(r) samt områdeafgrænsning fremgår af nedenstående figur(er).



Rutebeskrivelse for modulvogntog til Industribuen 2-4, 2635 Ishøj

Kørsel til adressen sker fra enten fra rute O4-KBH, Motorring 4, tilslutningsanlæg 6, Ishøj eller fra rute E20, Køge Bugt Motorvejen, tilslutningsanlæg 26, Ishøj Strand.

Herfra køres videre mod vest ad rute 243, Ishøj Stationsvej.

Ved kryds Ishøj Stationsvej / Vejleåvej køres til venstre mod syd ad Vejleåvej.

Ved kryds Vejleåvej / Industribuen køres til venstre mod øst ad Industribuen.

Ved kryds Industribuen / Industrigrenen køres til venstre mod nord ad Industrigrenen.

Efter ca. 125 m ad Industrigrenen køres til højre ind til adressen.

Kørsel fra adressen sker ved at køre til venstre mod syd ad Industrigrenen.

Ved kryds Industrigrenen / Industribuen køres til højre mod vest ad Industribuen.

Ved kryds Industribuen / Vejleåvej køres til højre mod nord ad Vejleåvej.

Ved kryds Vejleåvej / rute 243, Ishøj Stationsvej køres til højre mod øst ad Ishøj Stationsvej.

Herfra køres enten videre via rute O4-KBH, Motorring 4, tilslutningsanlæg 6, Ishøj eller via rute E20, Køge Bugt Motorvejen, tilslutningsanlæg 26, Ishøj Strand.

Til- og frakørselsrute(r) fremgår af nedenstående figur(er).



Rutebeskrivelse for modulvogntog til Industribuen 19, 2635 Ishøj

Kørsel til adressen sker fra enten fra rute O4-KBH, Motorring 4, tilslutningsanlæg 6, Ishøj eller fra rute E20, Køge Bugt Motorvejen, tilslutningsanlæg 26, Ishøj Strand.

Herfra køres videre mod vest ad rute 243, Ishøj Stationsvej.

Ved kryds Ishøj Stationsvej / Vejleåvej køres til venstre mod syd ad Vejleåvej.

Ved kryds Vejleåvej / Industribuen køres til venstre mod øst ad Industribuen.

Ved kryds Industribuen / Brogrenen køres til højre mod syd ad Industribuen.

Ved Industribuen 19 køres til videre ind til adressen.

Kørsel fra adressen sker ved at køre til videre mod øst ad Industribuen.

Ved kryds Industribuen / Brogrenen køres til venstre mod vest ad Industribuen.

Ved kryds Industribuen / Vejleåvej køres til højre mod nord ad Vejleåvej.

Ved kryds Vejleåvej / rute 243, Ishøj Stationsvej køres til højre mod øst ad Ishøj Stationsvej.

Herfra køres enten videre via rute O4-KBH, Motorring 4, tilslutningsanlæg 6, Ishøj eller via rute E20, Køge Bugt Motorvejen, tilslutningsanlæg 26, Ishøj Strand.

Til- og frakørselsrute(r) fremgår af nedenstående figur(er).



Bilag 13

Rutebeskrivelse for modulvogntog til Baldershøj 16-18, 2635 Ishøj

Kørsel til adressen sker fra enten fra rute O4-KBH, Motorring 4, tilslutningsanlæg 6, Ishøj eller fra rute E20, Køge Bugt Motorvejen, tilslutningsanlæg 26, Ishøj Strand.

Herfra køres videre mod vest ad rute 243, Ishøj Stationsvej.

Ved kryds Ishøj Stationsvej / Vejleåvej køres til venstre mod syd ad Vejleåvej.

Ved kryds Vejleåvej / Pilemøllevej køres til venstre mod øst ad Pilemøllevej.

Herfra køres videre ad Baldershøj.

Ved Baldershøj 16 køres til højre ind til adressen.

Kørsel fra adressen sker ved at køre til højre mod nord ad Baldershøj.

Ved Baldershøj / Baldershøj køres til venstre mod vest ad Baldershøj.

Ved kryds Baldershøj / Vejleåvej køres til højre mod nord ad Vejleåvej.

Ved kryds Vejleåvej / rute 243, Ishøj Stationsvej køres til højre mod øst ad Ishøj Stationsvej.

Herfra køres enten videre via rute O4-KBH, Motorring 4, tilslutningsanlæg 6, Ishøj eller via rute E20, Køge Bugt Motorvejen, tilslutningsanlæg 26, Ishøj Strand.

Til- og frakørselsrute(r) fremgår af nedenstående figur(er).



Rutebeskrivelse for modulvogntog til Vejleåvej 9, 2635 Ishøj

Kørsel til adressen sker fra enten fra rute O4-KBH, Motorring 4, tilslutningsanlæg 6, Ishøj eller fra rute E20, Køge Bugt Motorvejen, tilslutningsanlæg 26, Ishøj Strand.

Herfra køres videre mod vest ad rute 243, Ishøj Stationsvej.

Ved kryds Ishøj Stationsvej / Vejleåvej køres til højre mod nord ad Vejleåvej.

Ved Vejleåvej 9 ved 2. indkørsel køres til højre ind til adressen.

Kørsel fra adressen sker ved at køre til venstre mod syd ad Vejleåvej.

Ved kryds Vejleåvej / rute 243, Ishøj Stationsvej køres til venstre mod øst ad Ishøj Stationsvej.

Herfra køres enten videre via rute O4-KBH, Motorring 4, tilslutningsanlæg 6, Ishøj eller via rute E20, Køge Bugt Motorvejen, tilslutningsanlæg 26, Ishøj Strand.

Til- og frakørselsrute(r) fremgår af nedenstående figur(er).



Rutebeskrivelse for modulvogntog til Hovedgaden 630, 2640 Hedehusene

Kørsel til adressen sker fra rute 21, Holbækmotorvejen, tilslutningsanlæg 9, Trekroner.
 Herfra køres mod syd ad Hedelandsvej.
 Ved kryds Hedelandsvej / rute 156, Hovedgaden køres til venstre mod øst ad Hovedgaden.
 Ved Hovedgaden 630 køres til venstre ind til adressen.

Kørsel fra adressen sker ved at køre til højre mod vest ad rute 156, Hovedgaden.
 Ved kryds Hovedgaden / Hedelandsvej køres til højre mod nord ad Hedelandsvej.
 Herfra køres videre via rute 21, Holbækmotorvejen, tilslutningsanlæg 9, Trekroner.

Til- og frakørselsrute(r) fremgår af nedenstående figur(er).



Rutebeskrivelse for modulvogntog til Avedøre Holme, 2650 Hvidovre

Avedøre Holme kan også anvendes som omkoblingsplads. Der kan være begrænsninger for adgang og anvendelse af omkoblingspladsen. Kontakt derfor ejeren af området forinden ønsket anvendelse.

Kørsel til området sker fra rute E20, Amagermotorvejen, tilslutningsanlæg 22, Gl. Køge Landevej. Herfra køres videre mod sydvest ad rute 151, Gammel Køge Landevej eller direkte fra frakørslen til Stamholmen.

Ved kryds Gammel Køge Landevej / Stamholmen køres til venstre mod sydøst ad Stamholmen.

Ved kryds Stamholmen / Kanalholmen køres til højre mod syd ad Kanalholmen.

Herfra køres videre ind i området.

Kørsel fra området sker ved at køre videre mod nord ad Kanalholmen.

Ved kryds Kanalholmen / Stamholmen køres til venstre mod vest ad Stamholmen.

Ved kryds Stamholmen / Amagermotorvejen køres til højre mod nordøst ad Amagermotorvejen eller videre mod nordvest ad Stamholmen.

Ved kryds Stamholmen / rute 151, Gammel Køge Landevej køres til højre mod nordøst ad Gammel Køge Landevej.

Herfra køres til venstre via rute E20, Amagermotorvejen, tilslutningsanlæg 22, Gl. Køge Landevej.

Til- og frakørselsrute(r) fremgår af nedenstående figur(er).



Bilag 17

Rutebeskrivelse for modulvogn tog til Greve Main 38, 2670 Greve

Kørsel til adressen sker fra rute E20, Køge Bugt Motorvejen, tilslutningsanlæg 29, Greve S. Herfra køres videre mod nordvest ad rute 217, Mosede Landevej. Ved rundkørsel Mosede Landevej / Ventrupparken / Greve Main køres via ben 3 mod sydvest ad Greve Main. Ved 1. kryds Greve Main / Greve Main køres til højre mod sydvest ad Greve Main. Ved Greve Main 38 køres til venstre ind til adressen.

Kørsel fra adressen sker ved at køre til højre mod nordøst ad Greve Main. Ved Greve Main / Greve Main køres til venstre mod nordvest ad Greve Main. Ved rundkørsel Greve Main / rute 217, Mosede Landevej / Ventrupparken køres via ben 1 mod sydøst ad Mosede Landevej. Herfra køres videre via rute E20, Køge Bugt Motorvejen, tilslutningsanlæg 29, Greve S.

Til- og frakørselsrute(r) fremgår af nedenstående figur(er).



Bilag 18

Rutebeskrivelse for modultog til Greve Main 32, 2670 Greve

Kørsel til adressen sker fra rute E20, Køge Bugt Motorvejen, tilslutningsanlæg 29, Greve S. Herfra køres videre mod nordvest ad rute 217, Mosede Landevej. Ved rundkørsel Mosede Landevej / Ventrupparken / Greve Main køres via ben 3 mod sydvest ad Greve Main. Ved 1. kryds Greve Main / Greve Main køres til højre mod sydvest ad Greve Main. Ved Greve Main 32 køres til venstre ind til adressen.

Kørsel fra adressen sker ved at køre til højre mod nordøst ad Greve Main. Ved Greve Main / Greve Main køres til venstre mod nordvest ad Greve Main. Ved rundkørsel Greve Main / rute 217, Mosede Landevej / Ventrupparken køres via ben 1 mod sydøst ad Mosede Landevej. Herfra køres videre via rute E20, Køge Bugt Motorvejen, tilslutningsanlæg 29, Greve S.

Til- og frakørselsrute(r) fremgår af nedenstående figur(er).



Bilag 19

Rutebeskrivelse for modulvogntog til Greve Main 21, 2670 Greve

Kørsel til adressen sker fra rute E20, Køge Bugt Motorvejen, tilslutningsanlæg 29, Greve S.
 Herfra køres videre mod nordvest ad rute 217, Mosede Landevej.
 Ved rundkørsel Mosede Landevej / Ventrupparken / Greve Main køres via ben 3 mod sydvest ad
 Greve Main.
 Ved Greve Main 21 køres til venstre ind til adressen.

Kørsel fra adressen sker ved at køre til højre mod sydøst ad Greve Main.
 Ved rundkørsel Greve Main / rute 217, Mosede Landevej / Ventrupparken køres via ben 1 mod
 sydøst ad Mosede Landevej.
 Herfra køres videre via rute E20, Køge Bugt Motorvejen, tilslutningsanlæg 29, Greve S.

Til- og frakørselsrute(r) fremgår af nedenstående figur(er).



Bilag 20

Rutebeskrivelse for modulvogntog til Ventrupparken 2, 2670 Greve

Kørsel til adressen sker fra rute E20, Køge Bugt Motorvejen, tilslutningsanlæg 29, Greve S. Herfra køres videre mod nordvest ad rute 217, Mosede Landevej. Ved rundkørsel Mosede Landevej / Ventrupparken / Greve Main køres via ben 1 mod nordøst ad Ventrupparken. Ved Ventrupparken 2 køres til højre ind til adressen.

Kørsel fra adressen sker ved at køre til venstre mod sydvest ad Ventrupparken. Ved rundkørsel Ventrupparken / Greve Main / rute 217, Mosede Landevej køres via ben 3 mod sydøst ad Mosede Landevej. Herfra køres videre via rute E20, Køge Bugt Motorvejen, tilslutningsanlæg 29, Greve S.

Til- og frakørselsrute(r) fremgår af nedenstående figur(er).



Bilag 21

Rutebeskrivelse for modulvogntog til Ventrupparken 8B, 2670 Greve

Kørsel til adressen sker fra rute E20, Køge Bugt Motorvejen, tilslutningsanlæg 29, Greve S.
 Herfra køres videre mod nordvest ad rute 217, Mosede Landevej.
 Ved rundkørsel Mosede Landevej / Ventrupparken / Greve Main køres via ben 1 mod nordøst ad
 Ventrupparken.
 Ved Ventrupparken 8B køres til højre ind til adressen.

Kørsel fra adressen sker ved at køre til venstre mod sydvest ad Ventrupparken.
 Ved rundkørsel Ventrupparken / Greve Main / rute 217, Mosede Landevej køres via ben 3 mod
 sydøst ad Mosede Landevej.
 Herfra køres videre via rute E20, Køge Bugt Motorvejen, tilslutningsanlæg 29, Greve S.

Til- og frakørselsrute(r) fremgår af nedenstående figur(er).



Bilag 22

Rutebeskrivelse for modulvogn tog til Ventrupparken 10, 2670 Greve

Kørsel til adressen sker fra rute E20, Køge Bugt Motorvejen, tilslutningsanlæg 29, Greve S.
Herfra køres videre mod nordvest ad rute 217, Mosede Landevej.
Ved rundkørsel Mosede Landevej / Ventrupparken / Greve Main køres via ben 1 mod nordøst ad Ventrupparken.
Ved Ventrupparken 10 køres til højre ind til adressen.

Kørsel fra adressen sker ved at køre til venstre mod sydvest ad Ventrupparken.
Ved rundkørsel Ventrupparken / Greve Main / rute 217, Mosede Landevej køres via ben 3 mod sydøst ad Mosede Landevej.
Herfra køres videre via rute E20, Køge Bugt Motorvejen, tilslutningsanlæg 29, Greve S.

Til- og frakørselsrute(r) fremgår af nedenstående figur(er).



Bilag 23

Rutebeskrivelse for modulvogntog til Ventrupvej 6, 2670 Greve

Kørsel til adressen sker fra rute E20, Køge Bugt Motorvejen, tilslutningsanlæg 29, Greve S. Herfra køres videre mod nordvest ad rute 217, Mosede Landevej. Ved rundkørsel Mosede Landevej / Ventrupparken / Greve Main køres via ben 1 mod nordøst ad Ventrupparken. Ved kryds Ventrupparken / Ventrupvej køres til venstre mod vest ad Ventrupvej. Ved Ventrupvej 6 køres til venstre ind til adressen.

Kørsel fra adressen sker ved at køre til højre mod sydvest ad Ventrupvej. Ved kryds Ventrupvej / Ventrupparken køres til højre mod syd ad Ventrupparken. Ved rundkørsel Ventrupparken / Greve Main / rute 217, Mosede Landevej køres via ben 3 mod sydøst ad Mosede Landevej. Herfra køres videre via rute E20, Køge Bugt Motorvejen, tilslutningsanlæg 29, Greve S.

Til- og frakørselsrute(r) fremgår af nedenstående figur(er).



Bilag 24

Rutebeskrivelse for modulvogntog til Silovej 20, 2690 Karlslunde

Kørsel til adressen sker fra rute E20, Køge Bugt Motorvejen, tilslutningsanlæg 30, Solrød N Herfra køres videre mod vest ad Cementvej.

Ved rundkørsel Cementvej / Tåstrupvej / Silovej køres via ben 2 mod sydvest ad Silovej.

Ved Silovej 2. stikvej til højre køres til højre mod vest ad Silovej.

Ved Silovej 20 køres til venstre ind til adressen.

Kørsel fra adressen sker ved at køre til højre mod øst ad Silovej.

Ved kryds Silovej / Silovej køres til venstre mod nord ad Silovej.

Ved rundkørsel Silovej / Cementvej / Tåstrupvej køres via ben 2 mod sydøst ad Cementvej.

Herfra køres videre ad rute E20, Køge Bugt Motorvejen, tilslutningsanlæg 30, Solrød N

Til- og frakørselsrute(r) fremgår af nedenstående figur(er).



Bilag 25

Rutebeskrivelse for modulvogn tog til Kastrup Godsregistreringscenter, 2770 Kastrup

Kastrup Godsregistreringscenter kan ikke anvendes som omkøblingsplads.

Kørsel til området sker fra rute E20, Øresundsmotorvejen, tilslutningsanlæg 16, Lufthavn Ø eller 15, Lufthavn Ø.

Herfra køres videre mod syd ad Amager Strandvej.

Ved rundkørsel Amager Strandvej / Ellehammersvej / Kystvejen køres via ben 3 mod nordøst ad Kystvejen.

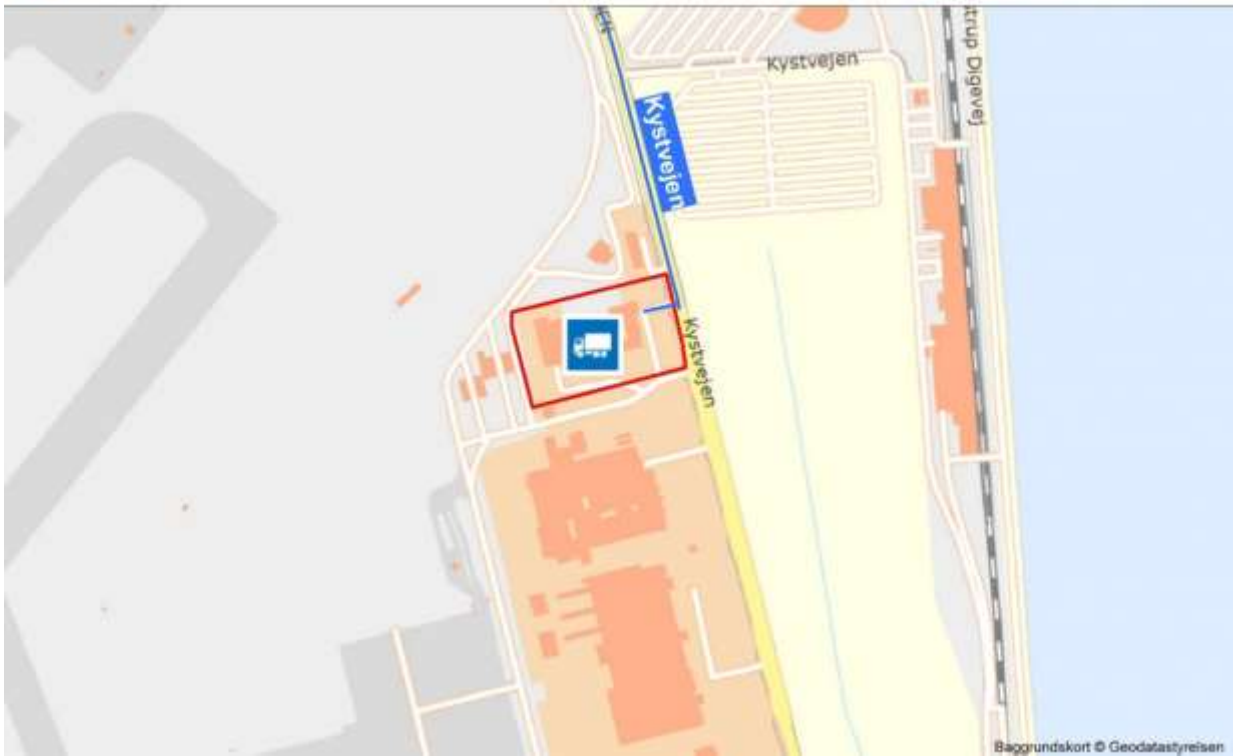
Ved Kystvejen 16 køres til højre ind til området.

Kørsel fra området sker ved at køre til venstre mod nord ad Kystvejen.

Ved rundkørsel Kystvejen / Amager Strandvej / Ellehammersvej køres via ben 1 mod nord ad Amager Strandvej.

Herfra køres videre via rute E20, Øresundsmotorvejen, tilslutningsanlæg 16, Lufthavn Ø eller 15, Lufthavn Ø.

Til- og frakørselsrute(r) fremgår af nedenstående figur(er).



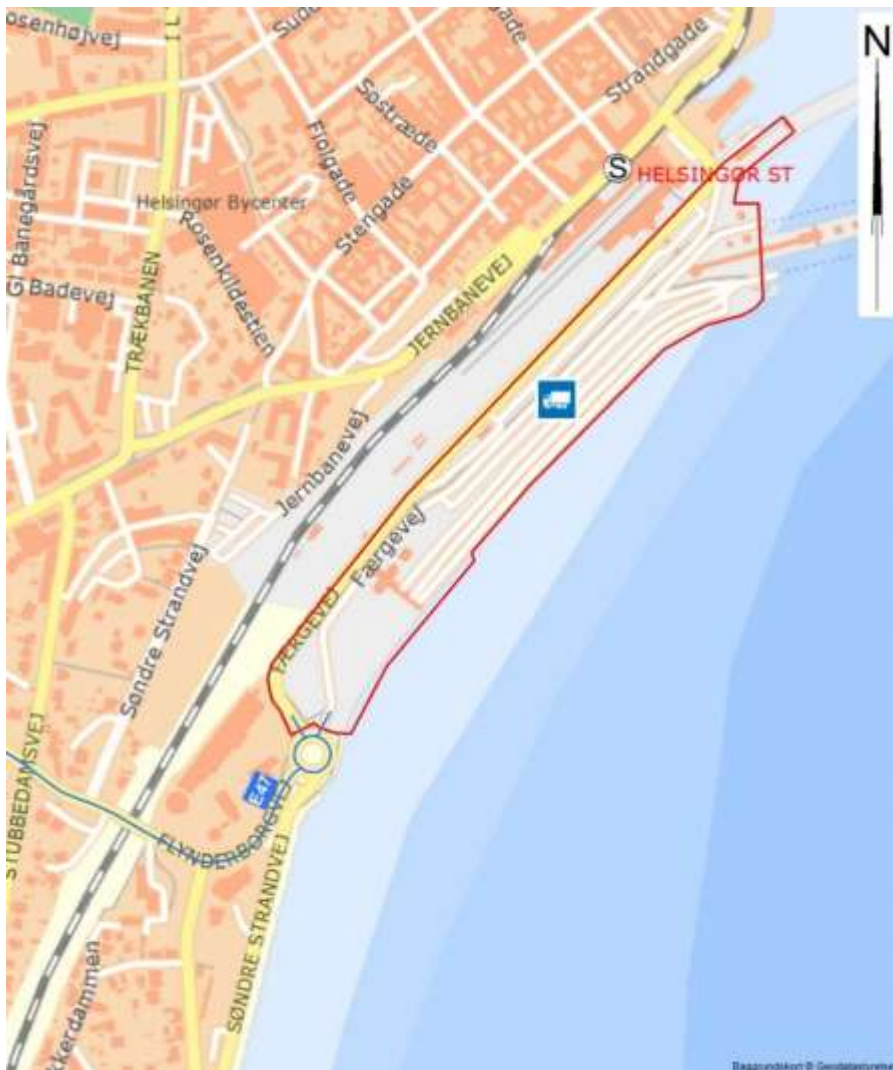
Rutebeskrivelse for modulvogntog til Helsingør Havn, 3000 Helsingør

Helsingør Havn kan også anvendes som omkoblingsplads. Der kan være begrænsninger for adgang og anvendelse af omkoblingspladsen. Kontakt derfor ejeren af området forinden ønsket anvendelse.

Kørsel til området sker fra rute E47, Flynderborgvej.
Ved Helsingør Havn køres videre ind i området.

Kørsel fra området sker ved at køre videre mod syd ad Flynderborgvej.
Herfra køres videre via rute E47, Flynderborgvej.

Til- og frakørselsrute(r) fremgår af nedenstående figur(er).



Rutebeskrivelse for modulvogntog til Hundested Havn, 3390 Hundested

Hundested Havn kan også anvendes som omkoblingsplads. Der kan være begrænsninger for adgang og anvendelse af omkoblingspladsen. Kontakt derfor ejeren af området forinden ønsket anvendelse.

Kørsel til området sker fra rute 16, Amtsvejen
 Herfra køres videre ad rute 16, Amtsvejen
 Herfra køres videre ad rute 225, Amtsvejen.
 Ved kryds Amtsvejen / Strandvejen køres til venstre mod syd ad Strandvejen.
 Ved kryds Strandvejen / Færgevejen køres til højre mod vest ad Færgevejen.
 Der køres videre ad Færgevejen ind i området.

Kørsel fra området sker ved at køre mod øst ad Færgevejen.
 Ved kryds Færgevejen / Strandvejen køres til venstre mod nord ad Strandvejen.
 Ved kryds Strandvejen / rute 225, Amtsvejen køres til højre mod øst ad Amtsvejen.
 Herfra køres videre ad rute 16, Amtsvejen.

Til- og frakørselsrute(r) fremgår af nedenstående figur(er).



Rutebeskrivelse for modulvogntog til Egeskovvej 16, 3490 Kvistgård

Nordlig adgang

Kørsel til adressen sker fra rute 6, Helsingørsvej.

Ved kryds Helsingørsvej / Porthusvej køres til venstre mod syd ad Porthusvej.

Ved kryds Porthusvej / Oldenvej køres til venstre mod sydøst ad Oldenvej.

Ved kryds Oldenvej / Egeskovvej køres til venstre mod nordøst ad Egeskovvej.

Ved Egeskovvej 16 køres til højre ind til adressen.

Kørsel fra adressen sker ved at køre til venstre mod sydvest ad Egeskovvej.

Ved kryds Egeskovvej / Oldenvej køres til højre mod vest ad Oldenvej.

Ved kryds Oldenvej / Porthusvej køres til højre mod nord ad Porthusvej.

Ved kryds Porthusvej / rute 6, Helsingørsvej køres til højre mod nordøst ad Helsingørsvej.

Herfra køres til videre via rute 6, Helsingørsvej.

Sydlig adgang

Kørsel til adressen sker fra rute E47, Helsingørmotorvejen, tilslutningsanlæg 4, Kvistgård.

Herfra køres til venstre mod vest ad rute 235, Hornbækvej.

Ved rundkørsel Hornbækvej / rute 229, Kongevejen køres via ben 1 mod nord ad Kongevejen.

Ved kryds Kongevejen / Egeskovvej køres til venstre mod nordvest ad Egeskovvej.

Ved Egeskovvej 16 køres til venstre ind til adressen.

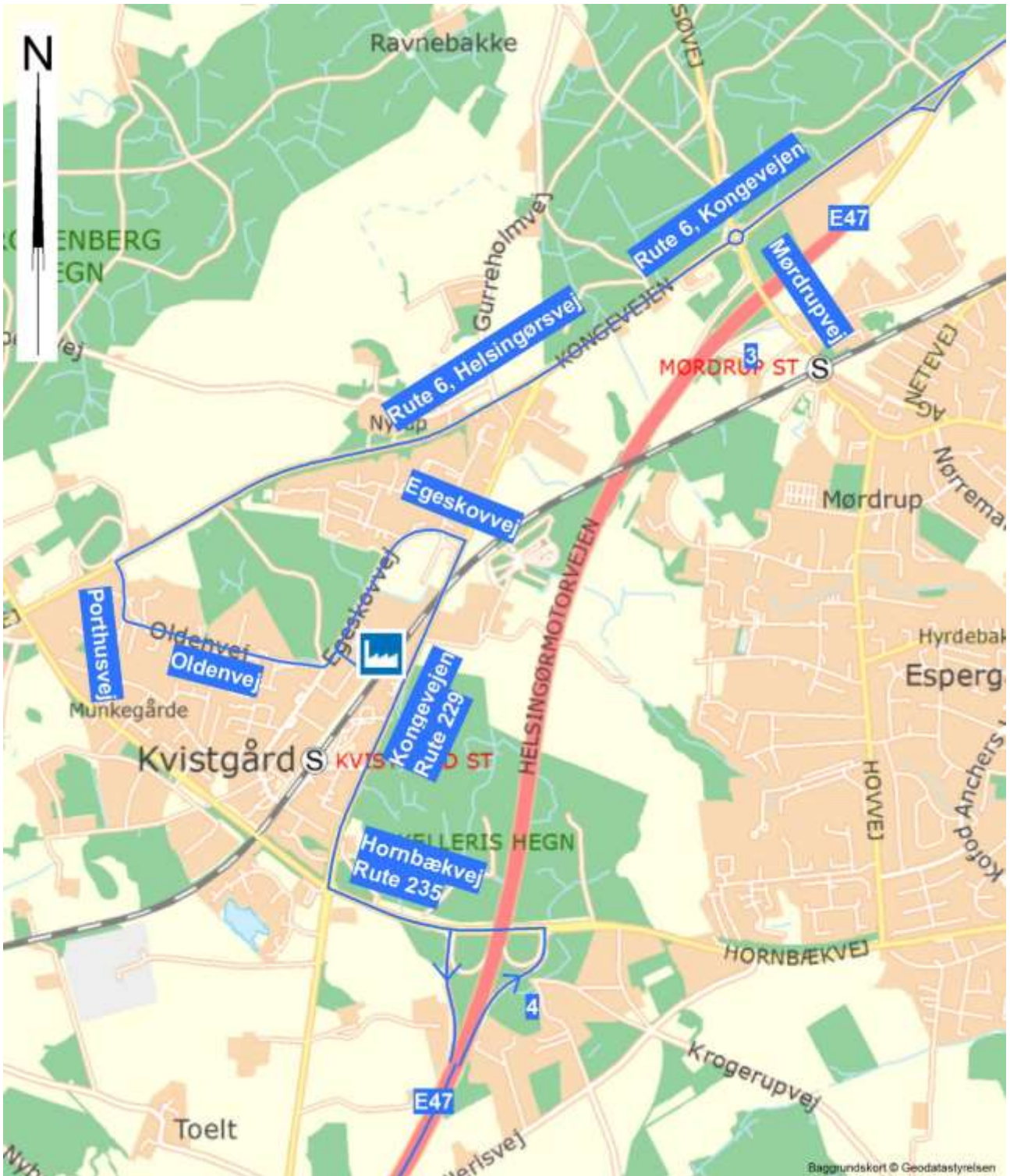
Kørsel fra adressen sker ved at køre til højre mod nordøst ad Egeskovvej.

Ved kryds Egeskovvej / rute 229, Kongevejen køres til højre mod syd ad Kongevejen.

Ved rundkørsel Kongevejen / rute 235, Hornbækvej køres via ben 3 mod sydøst ad Hornbækvej.

Herfra køres til højre via rute E47, Helsingørmotorvejen, tilslutningsanlæg 4, Kvistgård.

Til- og frakørselsrute(r) fremgår af nedenstående figur(er).



Rutebeskrivelse for modulvogntog til Hejreskovvej 7, 3490 Kvistgård

Nordlig adgang

Kørsel til adressen sker fra rute 6, Helsingørsvej.

Ved kryds Helsingørsvej / Porthusvej køres til venstre mod syd ad Porthusvej.

Ved kryds Porthusvej / Oldenvej køres til venstre mod sydøst ad Oldenvej.

Ved kryds Oldenvej / Egeskovvej køres til venstre mod nordøst ad Egeskovvej.

Ved kryds Egeskovvej / Hejreskovvej køres til venstre mod nordvest ad Hejreskovvej.

Ved Hejreskovvej 7 køres til venstre ind til adressen.

Kørsel fra adressen sker ved at køre til højre mod sydøst ad Hejreskovvej.

Ved kryds Hejreskovvej / Egeskovvej køres til højre mod sydvest ad Egeskovvej.

Ved kryds Egeskovvej / Oldenvej køres til højre mod vest ad Oldenvej.

Ved kryds Oldenvej / Porthusvej køres til højre mod nord ad Porthusvej.

Ved kryds Porthusvej / rute 6, Helsingørsvej køres til højre mod nordøst ad Helsingørsvej.

Herfra køres til videre via rute 6, Helsingørsvej.

Sydlig adgang

Kørsel til adressen sker fra rute E47, Helsingørmotorvejen, tilslutningsanlæg 4, Kvistgård.

Herfra køres til venstre mod vest ad rute 235, Hornbækvej.

Ved rundkørsel Hornbækvej / rute 229, Kongevejen køres via ben 1 mod nord ad Kongevejen.

Ved kryds Kongevejen / Egeskovvej køres til venstre mod nordvest ad Egeskovvej.

Ved kryds Egeskovvej / Hejreskovvej køres til højre mod nordvest ad Hejreskovvej.

Ved Hejreskovvej 7 køres til venstre ind til adressen.

Kørsel fra adressen sker ved at køre til højre mod sydøst ad Hejreskovvej.

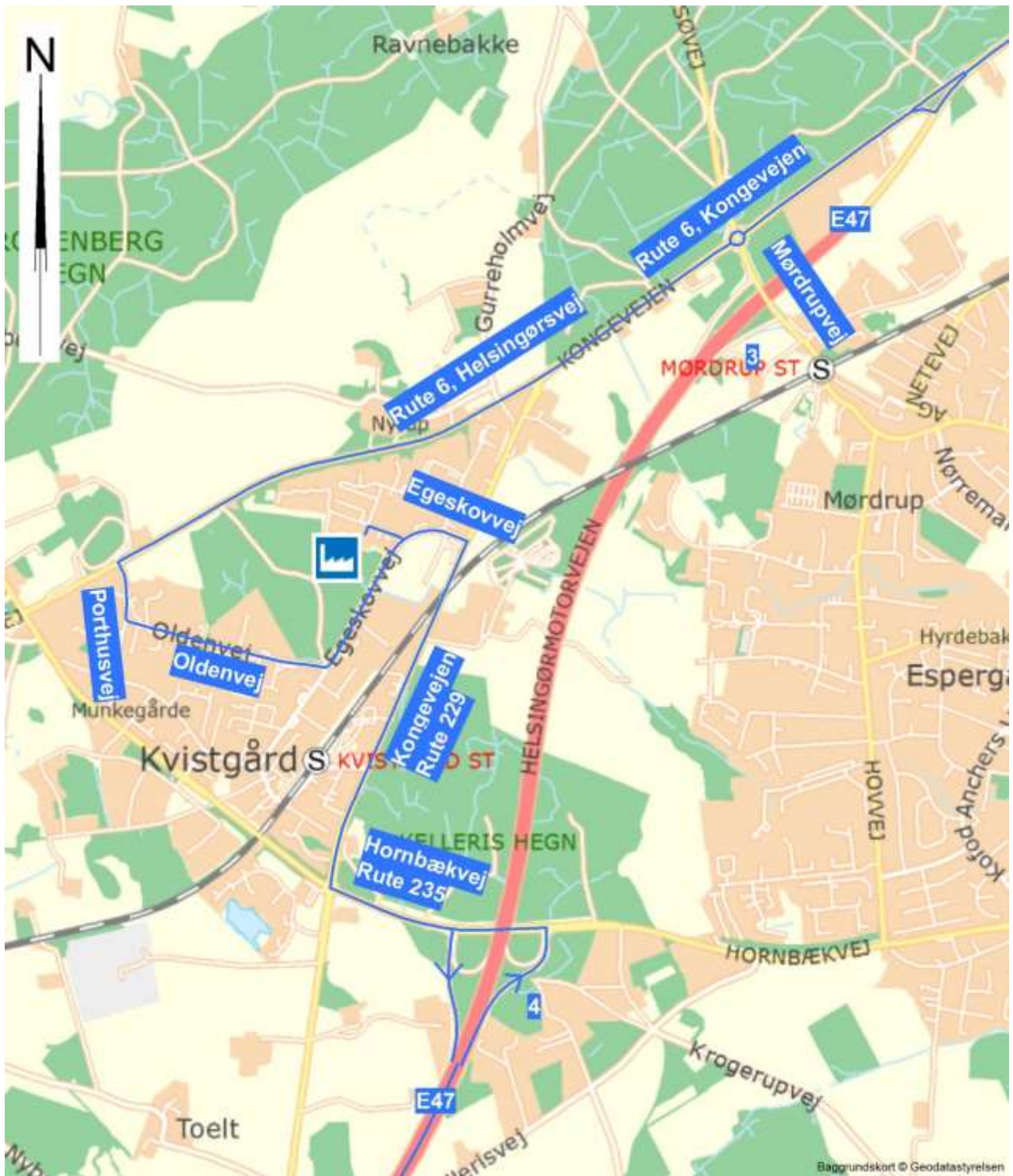
Ved kryds Hejreskovvej / Egeskovvej køres til venstre mod nordøst ad Egeskovvej.

Ved kryds Egeskovvej / rute 229, Kongevejen køres til højre mod syd ad Kongevejen.

Ved rundkørsel Kongevejen / rute 235, Hornbækvej køres via ben 3 mod sydøst ad Hornbækvej.

Herfra køres til højre via rute E47, Helsingørmotorvejen, tilslutningsanlæg 4, Kvistgård.

Til- og frakørselsrute(r) fremgår af nedenstående figur(er).



Rutebeskrivelse for modulvogntog til Oldenvej 10A, 3490 Kvistgård

Nordlig adgang

Kørsel til adressen sker fra rute 6, Helsingørsvej.
Ved kryds Helsingørsvej / Porthusvej køres til venstre mod syd ad Porthusvej.
Ved kryds Porthusvej / Oldenvej køres til venstre mod sydøst ad Oldenvej.
Ved Oldenvej 10A køres til venstre ind til adressen.

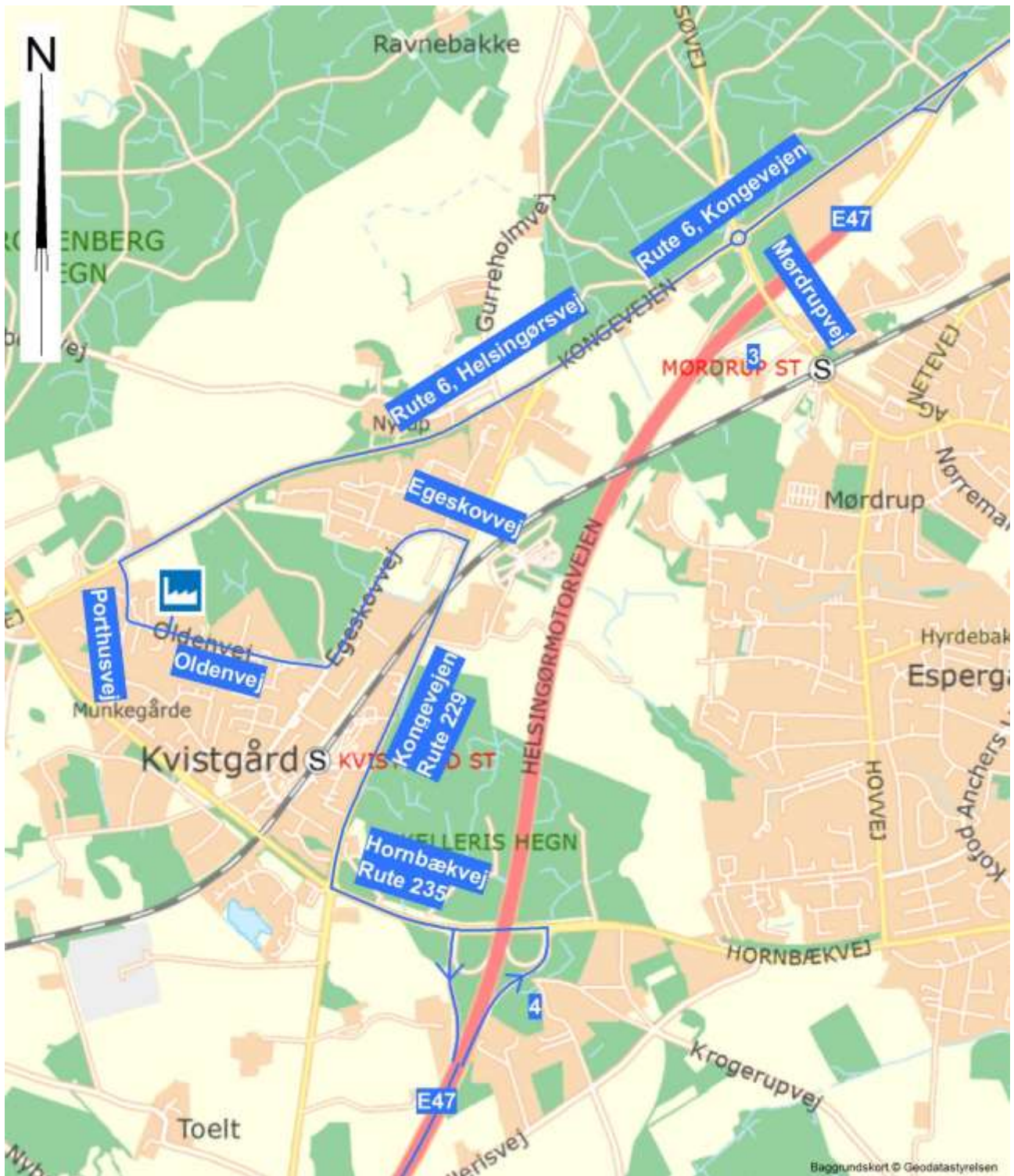
Kørsel fra adressen sker ved at køre til højre mod vest ad Oldenvej.
Ved kryds Oldenvej / Porthusvej køres til højre mod nord ad Porthusvej.
Ved kryds Porthusvej / rute 6, Helsingørsvej køres til højre mod nordøst ad Helsingørsvej.
Herfra køres til videre via rute 6, Helsingørsvej.

Sydlig adgang

Kørsel til adressen sker fra rute E47, Helsingørmotorvejen, tilslutningsanlæg 4, Kvistgård.
Herfra køres til venstre mod vest ad rute 235, Hornbækvej.
Ved rundkørsel Hornbækvej / rute 229, Kongevejen køres via ben 1 mod nord ad Kongevejen.
Ved kryds Kongevejen / Egeskovvej køres til venstre mod nordvest ad Egeskovvej.
Ved kryds Egeskovvej / Oldenvej køres til højre mod vest ad Oldenvej.
Ved Oldenvej 10A køres til venstre ind til adressen.

Kørsel fra adressen sker ved at køre til venstre mod øst ad Oldenvej.
Ved kryds Oldenvej / Egeskovvej køres til venstre mod nordøst ad Egeskovvej.
Ved kryds Egeskovvej / rute 229, Kongevejen køres til højre mod syd ad Kongevejen.
Ved rundkørsel Kongevejen / rute 235, Hornbækvej køres via ben 3 mod sydøst ad Hornbækvej.
Herfra køres til højre via rute E47, Helsingørmotorvejen, tilslutningsanlæg 4, Kvistgård.

Til- og frakørselsrute(r) fremgår af nedenstående figur(er).



Rutebeskrivelse for modulvogntog til Ringsted (Kærup Erhvervspark), 4100 Ringsted

Ringsted (Kærup Erhvervspark) kan også anvendes som omkoblingsplads. Der kan være begrænsninger for adgang og anvendelse af omkoblingspladsen. Kontakt derfor ejeren af området forinden ønsket anvendelse.

Kørsel til området sker fra rute E20, Vestmotorvejen, tilslutningsanlæg 35, Ringsted Ø.

Herfra køres videre mod nord ad rute 14, Østre Ringvej.

Ved rundkørsel Østre Ringvej / Østre Ringvej / Kærup Parkvej via ben 2 mod vest ad Kærup Parkvej.

Ved rundkørsel Kærup Parkvej / Kærup Industrivej / Kærup Parkvej køres enten via ben 2, Kærup Industrivej eller ben 3 Kærup Parkvej ind i området.

Kørsel fra området sker ved at køre videre ad enten Kærup Parkvej eller Kærup Industrivej.

Ved rundkørsel Kærup Parkvej / Kærup Parkvej / Kærup Industrivej køres videre mod nordøst ad Kærup Parkvej.

Ved rundkørsel Kærup Parkvej / Østre Ringvej / Østre Ringvej via ben 1 mod syd ad rute 14 Østre Ringvej.

Herfra køres videre via rute E20, Vestmotorvejen, tilslutningsanlæg 35, Ringsted Ø.

Til- og frakørselsrute(r) fremgår af nedenstående figur(er).

Ved kryds Kragelundsvej / Centervej køres til venstre mod nord af Centervej.
Ved Centervej 1 køres til højre ind til adressen.

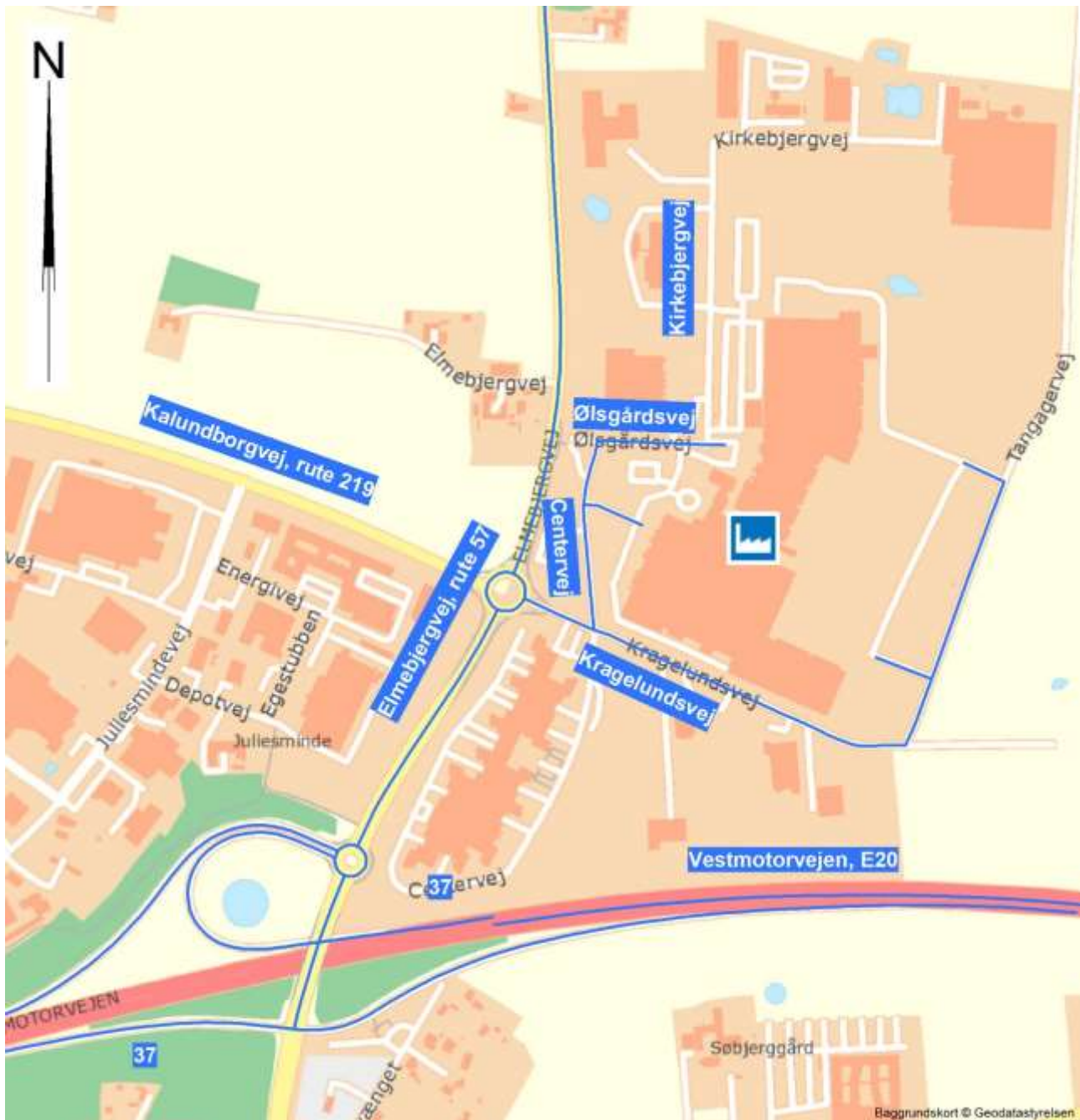
Kørsel fra adressen sker ved at køre til venstre mod syd ad Centervej.
Ved kryds Centervej / Kragelundsvej køres til højre mod nordvest ad Kragelundsvej.
Herfra køres videre via rute 57, Elmebjergvej.

Østligt område

Kørsel til adressen sker fra rute 57, Elmebjergvej.
Ved rundkørsel Elmebjergvej / rute 219, Kalundborgvej / Kragelundsvej køres videre mod sydøst ad Kragelundsvej.
Ved kryds Kragelundsvej / Centervej køres videre mod sydøst ad Kragelundsvej.
Herfra køres videre ad Tangagervej.
Ved 1. eller 2. indkørsel køres til venstre ind til adressen.

Kørsel fra adressen sker ved at køre til højre mod syd ad Tangagervej.
Herfra køres videre ad Kragelundsvej.
Ved kryds Kragelundsvej / Centervej køres videre mod nordvest ad Kragelundsvej.
Herfra køres videre via rute 57, Elmebjergvej.

Til- og frakørselsrute(r) fremgår af nedenstående figur(er).



Bilag 33

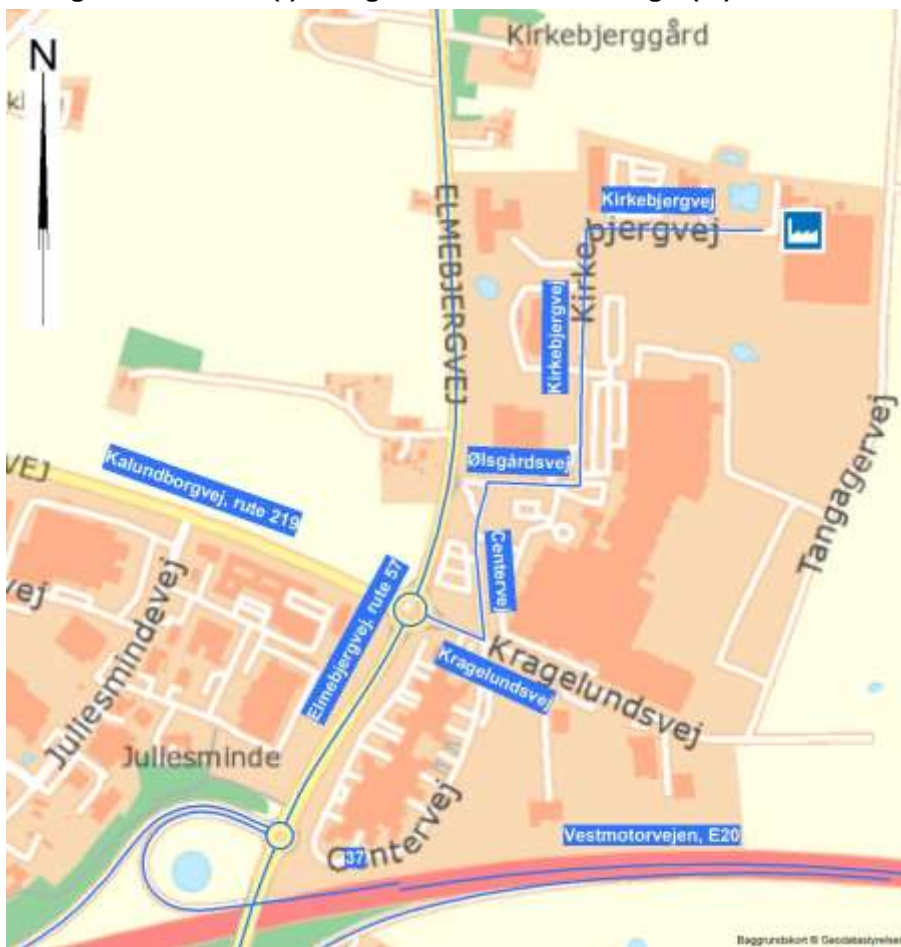
Rutebeskrivelse for modulvogntog til Kirkebjergvej 17, 4180 Sorø

Kørsel til adressen sker fra rute 57, Elmebjergvej.
Ved rundkørsel Elmebjergvej / rute 219, Kalundborgvej / Kragelundsvej køres videre mod sydøst ad Kragelundsvej.

Ved kryds Kragelundsvej / Centervej køres til venstre mod nord af Centervej.
Ved kryds Centervej / Ølsgårdsvej køres til højre mod øst ad Ølsgårdsvej.
Ved kryds Ølsgårdsvej / Kirkebjergvej køres til venstre mod nord ad Kirkebjergvej.
Ved Kirkebjergvej 17 køres videre ind til adressen.

Kørsel fra adressen sker ved at køre videre mod vest ad Kirkebjergvej.
Ved kryds Kirkebjergvej / Ølsgårdsvej køres til højre mod vest ad Ølsgårdsvej.
Ved kryds Ølsgårdsvej / Centervej køres til venstre mod syd ad Centervej.
Ved kryds Centervej / Kragelundsvej køres til højre mod nordvest ad Kragelundsvej.
Herfra køres videre via rute 57, Elmebjergvej.

Til- og frakørselsrute(r) fremgår af nedenstående figur(er).



Bilag 34

Rutebeskrivelse for modulvogntog til Slagelse Transportcenter, 4200 Slagelse

Slagelse Transportcenter kan også anvendes som omkoblingsplads. Der kan være begrænsninger for adgang og anvendelse af omkoblingspladsen. Kontakt derfor ejeren af området forinden ønsket anvendelse.

Adgang via E20

Kørsel til området sker fra rute E20, Vestmotorvejen, tilslutningsanlæg 39, Slagelse S.
Ved rundkørsel Sdr. Ringgade / Trafikcenter Allé køres videre mod syd ad Trafikcenter Allé.
Ved Trafikcenter Allé 1 køres videre ind i området.

Kørsel fra området sker ved at køre videre mod nord ad Trafikcenter Allé.
Herfra køres videre via rute E20, Vestmotorvejen, tilslutningsanlæg 39, Slagelse S.

Adgang via rute 22

Kørsel til området sker fra rute 22, Slagelse Landevej eller rute 22, Omfartsvejen
Ved rundkørsel Omfartsvejen / Slagelsevej / Slagelse Landevej / Sdr. Ringgade køres videre mod nordvest ad Sdr Ringgade.
Ved rundkørsel Sdr. Ringgade / Trafikcenter Allé køres videre ad ben 3 mod syd ad Trafikcenter Allé.
Ved Trafikcenter Alle 1 køres videre ind i området.

Kørsel fra området sker ved at køre videre mod nord ad Trafikcenter Allé.
Ved rundkørsel Trafikcenter Alle / Sdr. Ringgade køres videre ad ben 1 mod sydøst ad Sdr. Ringgade.
Ved rundkørsel Sdr. Ringgade / Slagelsevej / rute 22, Omfartsvejen / rute 22, Slagelse Landevej køres videre ad Slagelse Landevej eller Omfartsvejen

Til- og frakørselsrute(r) fremgår af nedenstående figur(er).



Bilag 35

Rutebeskrivelse for modulvogntog til Karolinevej 1, 4200 Slagelse

Kørsel til adressen sker fra rute 22, Omfartsvejen.

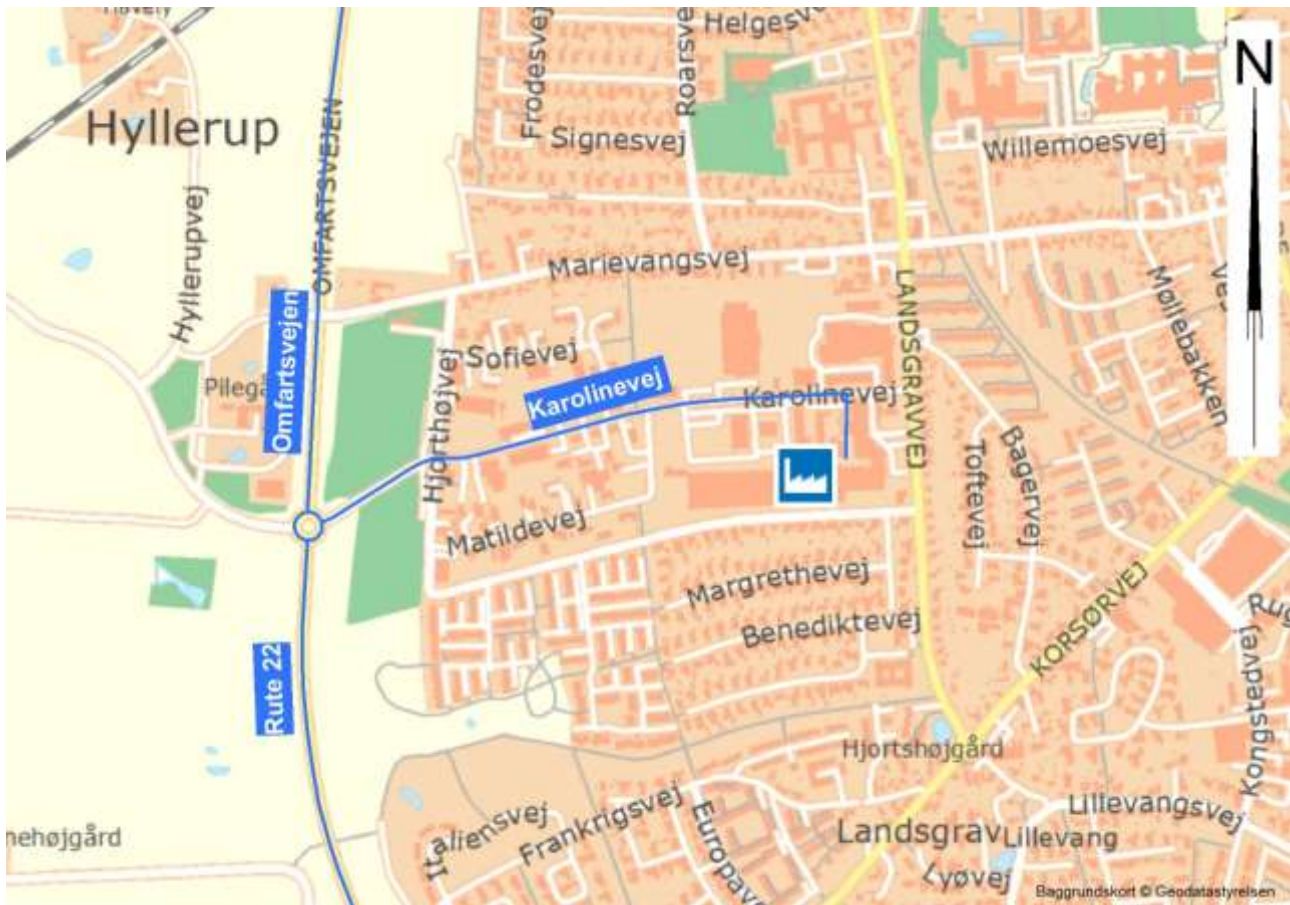
Ved rundkørsel Omfartsvejen / Karolinevej / Strandvejen køres videre mod øst ad Karolinevej.

Ved Karolinevej 1 køres til højre ind til adressen.

Kørsel fra adressen sker ved at køre til venstre mod vest ad Karolinevej.

Ved rundkørsel Karolinevej / Omfartsvejen / Strandvejen køres videre via rute 22, Omfartsvejen.

Til- og frakørselsrute(r) fremgår af nedenstående figur(er).



Bilag 36

Rutebeskrivelse for modulvogntog til Teilmanns Alle 1, 4220 Korsør

Denne rutebeskrivelse erstatter bilag 36 i Bekendtgørelse nr. 849 af 20. august 2019 om det vejnet mv., hvor kørsel med modulvogntog er tilladt.

Kørsel til adressen sker fra rute E20, Vestmotorvejen, tilslutningsanlæg 42, Korsør.

Herfra køres videre mod syd ad rute 150/265, Tårnborgevej.

Ved rundkørsel Tårnborgevej / Motalavej / Ørnumvej køres videre ad ben 2 mod syd ad Tårnborgevej.

Ved rundkørsel Tårnborgevej / Kongebroen køres videre ad ben 2 mod syd ad Tårnborgevej.

Ved rundkørsel Tårnborgevej / Gl. Banegårdsplads køres videre ad ben 2 mod syd ad Tårnborgevej.

Ved kryds Tårnborgevej / Caspar Brands Plads / Teilmanns Allé køres til venstre mod øst ad Teilmanns Allé.

Ved Teilmanns Allé 1 køres videre ind til adressen.

Kørsel fra adressen sker ved at køre videre mod vest ad Teilmanns Allé.

Ved kryds Teilmanns Allé / rute 150/265 Tårnborgevej / Caspar Brands Plads køres til højre mod nord ad Tårnborgevej.

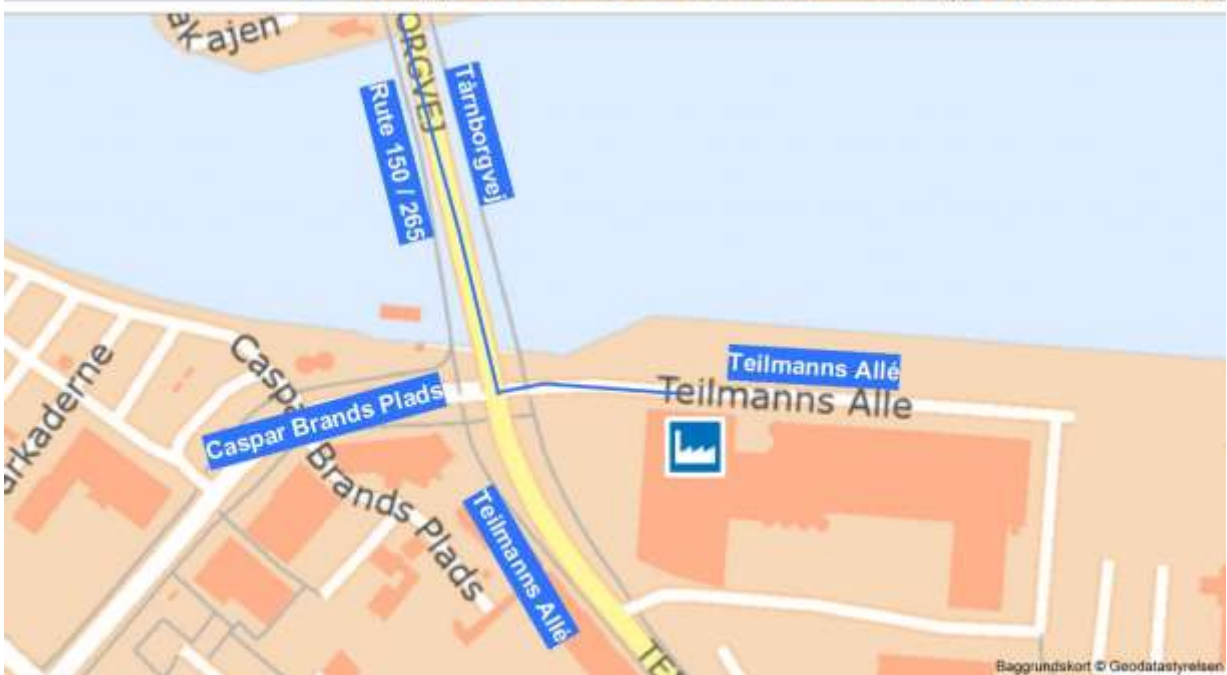
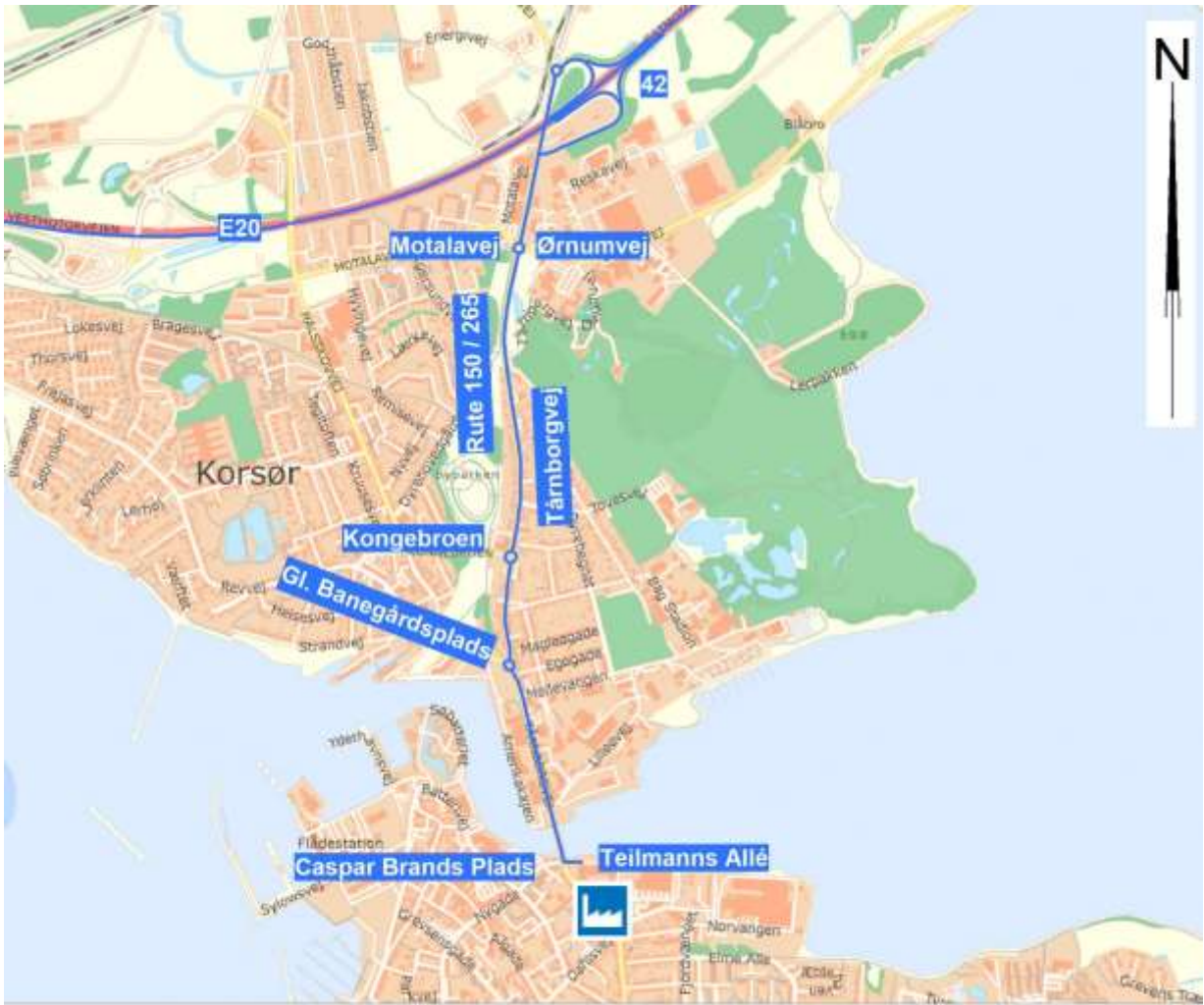
Ved rundkørsel Tårnborgevej / Gl. Banegårdsplads køres videre ad ben 1 mod nord ad Tårnborgevej.

Ved rundkørsel Tårnborgevej / Kongebroen køres videre ad ben 2 mod nord ad Tårnborgevej.

Ved rundkørsel Tårnborgevej / Ørnumvej / Motalavej køres videre ad ben 2 mod nord ad Tårnborgevej.

Herfra køres videre via rute E20, Vestmotorvejen, tilslutningsanlæg 42, Korsør.

Til- og frakørselsrute(r) fremgår af nedenstående figur(er).



Rutebeskrivelse for modulvogntog til Spegerborgvej 34, 4230 Skælskør

Kørsel til adressen sker fra rute 22, Slagelsevej.

Herfra køres videre mod sydvest ad rute 157, Skælskørvej.

Herfra køres videre mod sydvest ad rute 157, Hovedgaden.

Herfra køres videre mod vest ad rute 157, Sorø Landevej.

Ved kryds Sorø Landevej / Stignæs Landevej / Sorøvej køres til venstre mod sydøst ad Stignæs Landevej.

Ved kryds Stignæs Landevej / Næstved Landevej / Stignæs Landevej køres videre mod syd ad Stignæs Landevej.

Ved kryds Stignæs Landevej / Ladebovej køres til højre mod vest ad Ladebovej.

Ved Ladebovej 1 køres til højre ind til adressen.

Kørsel fra adressen sker ved at køre til venstre mod sydøst ad Ladebovej.

Ved kryds Ladebovej / Stignæs Landevej / Stignæs Landevej køres til venstre mod nord ad Stignæs Landevej.

Ved kryds Stignæs Landevej / Næstved Landevej / Stignæs Landevej køres videre mod nord ad Stignæs Landevej.

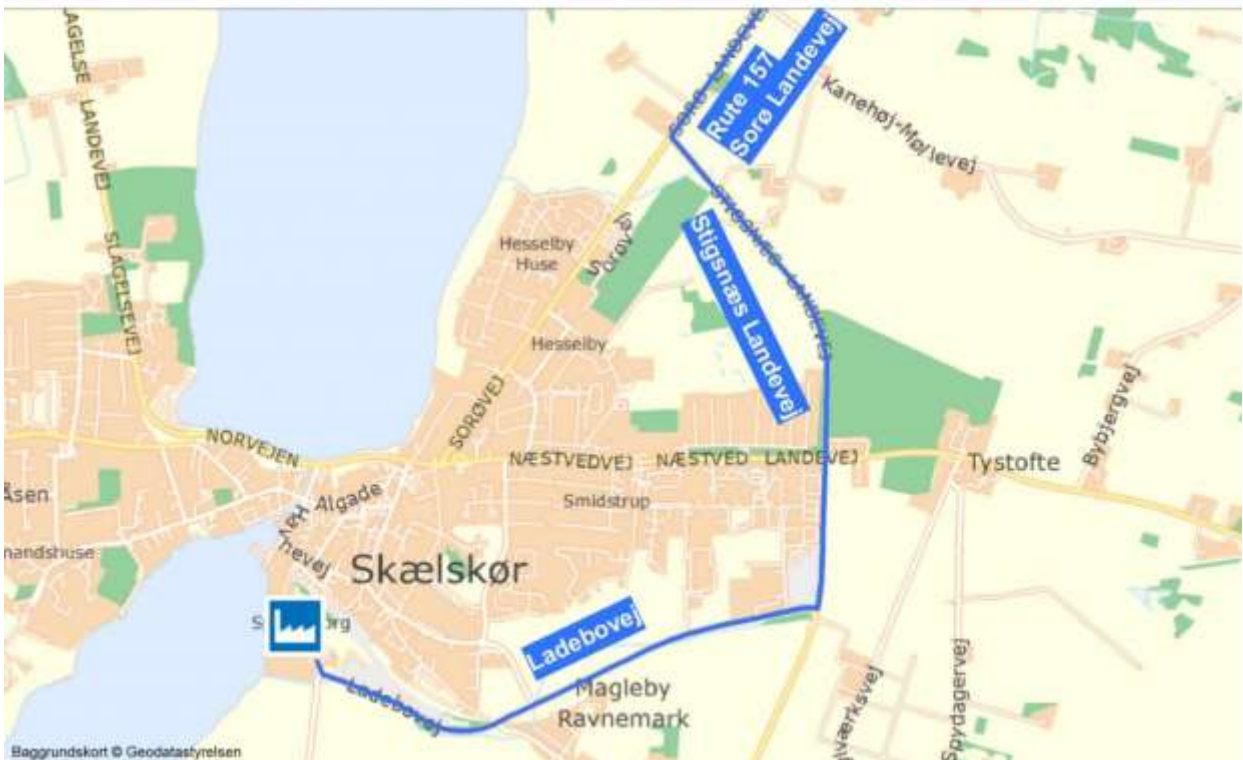
Ved kryds Stignæs Landevej / rute 157, Sorø Landevej / Sorøvej køres til højre mod nordøst ad Sorø Landevej.

Herfra køres videre mod øst ad rute 157, Hovedgaden.

Herfra køres videre mod nordøst ad rute 157, Skælskørvej.

Herfra køres videre via rute 22, Slagelsevej.

Til- og frakørselsrute(r) fremgår af nedenstående figur(er).



Rutebeskrivelse for modulvogntog til Stengårdsvej 32, Lunderød, 4340 Tølløse

Østlig adgang

Kørsel til adressen sker fra rute 23, Kalundborgmotorvejen, tilslutningsanlæg 1, Tølløse.

Herfra køres videre mod sydøst ad rute 155, Roskildevej.

Ved rundkørsel Roskildevej / Hjortholmvej køres via ben 1 mod sydvest ad Hjortholmvej.

Ved 1. kryds Hjortholmvej / Stengårdsvej / Hjortholmvej køres til venstre mod øst ad Stengårdsvej.

Ved T-kryds Stengårdsvej / Stengårdsvej køres til højre mod syd ad Stengårdsvej.

Ved Stengårdsvej 32 køres til venstre ind til adressen.

Kørsel fra adressen sker ved at køre til højre mod nord ad Stengårdsvej.

Ved 2. T-kryds Stengårdsvej / Stengårdsvej køres til venstre mod vest ad Stengårdsvej.

Ved kryds Stengårdsvej / Hjortholmvej / Hjortholmvej køres til højre mod nord ad Hjortholmvej.

Ved kryds Hjortholmvej / rampe til Kalundborgmotorvejen køres til venstre mod nordvest.

Herfra køres videre via rute 23, Kalundborgmotorvejen, tilslutningsanlæg 1, Tølløse.

Vestlig adgang

Kørsel til adressen sker fra rute 23, Kalundborgmotorvejen, tilslutningsanlæg 1, Tølløse.

Herfra køres videre mod sydvest ad Hjortholmvej.

Ved 1. kryds Hjortholmvej / Stengårdsvej / Hjortholmvej køres til venstre mod øst ad Stengårdsvej.

Ved T-kryds Stengårdsvej / Stengårdsvej køres til højre mod syd ad Stengårdsvej.

Ved Stengårdsvej 32 køres til venstre ind til adressen.

Kørsel fra adressen sker ved at køre til højre mod nord ad Stengårdsvej.

Ved 2. T-kryds Stengårdsvej / Stengårdsvej køres til venstre mod vest ad Stengårdsvej.

Ved kryds Stengårdsvej / Hjortholmvej / Hjortholmvej køres til højre mod nord ad Hjortholmvej.

Ved rundkørsel Hjortholmvej / Roskildevej køres via ben 3 mod nordvest ad Roskildevej.

Herfra køres videre via rute 23, Kalundborgmotorvejen, tilslutningsanlæg 1, Tølløse.

Til- og frakørselsrute(r) fremgår af nedenstående figur(er).



Rutebeskrivelse for modulvogntog til Kalundborg Havn, 4400 Kalundborg

Kalundborg Havn kan også anvendes som omkoblingsplads. Der kan være begrænsninger for adgang og anvendelse af omkoblingspladsen. Kontakt derfor ejeren af området forinden ønsket anvendelse.

Sydligt område

Kørsel til adressen sker fra rute 22/23, Sydhavnsvej.

Ved førstkommande kryds Sydhavnsvej / Juelsmindevej køres til venstre mod vest ad Juelsmindevej.

Herfra køres videre ind i området.

Kørsel fra området sker ved at køre videre mod øst ad Juelsmindevej.

Herfra køres videre via rute 22/23, Sydhavnsvej.

Nordligt område / færgeterminal

Kørsel til adressen sker fra rute 22/23, Sydhavnsvej.

Ved rundkørsel Sydhavnsvej / Østre Havnevej køres via ben 2 mod vest ad Østre Havnevej.

Ved kryds rute 23, Østre Havnevej / Østre Havnevej køres til venstre ind i området frem til betalingsanlægget.

Kørsel fra området sker ved at køre videre mod øst ad Østre Havnevej.

Ved rundkørsel Østre Havnevej / Sydhavnsvej køres via ben 1 mod syd ad Rute 22/23, Sydhavnsvej.

Herfra køres videre via rute 22/23, Sydhavnsvej.

Til- og frakørselsrute(r) fremgår af nedenstående figur(er).



Bilag 40

Rutebeskrivelse for modulvogntog til Hallas Allé, 4400 Kalundborg

Kørsel til adressen sker fra rute 23, Hovvejen.

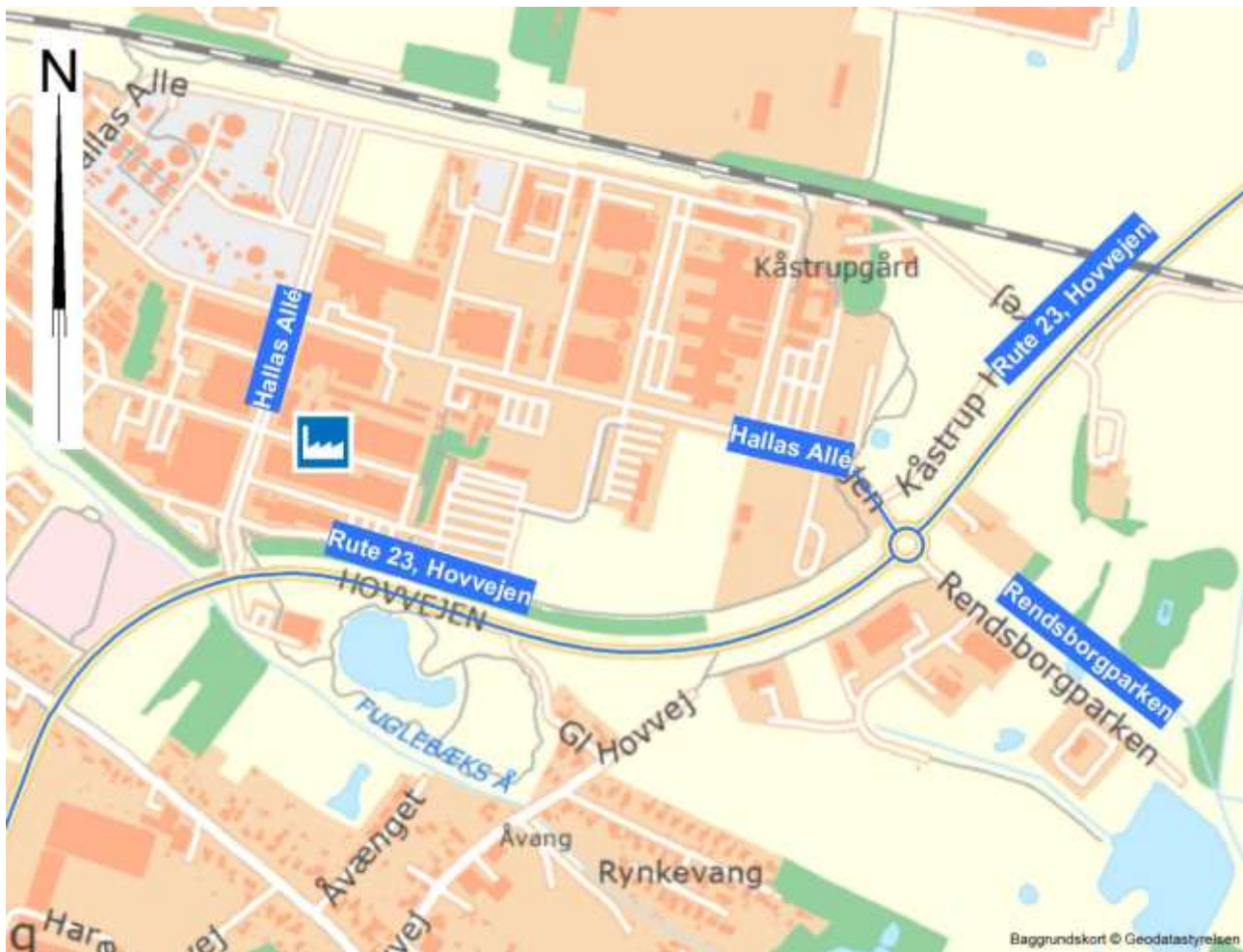
Ved rundkørsel Hovvejen / Hallas Allé / Rendsborgparken køres videre mod nordvest ad Hallas Allé.

Ved portvagten køres videre ind i området.

Kørsel fra området sker ved at køre videre mod øst ad Hallas Allé.

Ved rundkørsel Hallas Allé / Hovvejen / Rendsborgparken køres videre via rute 23, Hovvejen.

Til- og frakørselsrute(r) fremgår af nedenstående figur(er).



Bilag 41

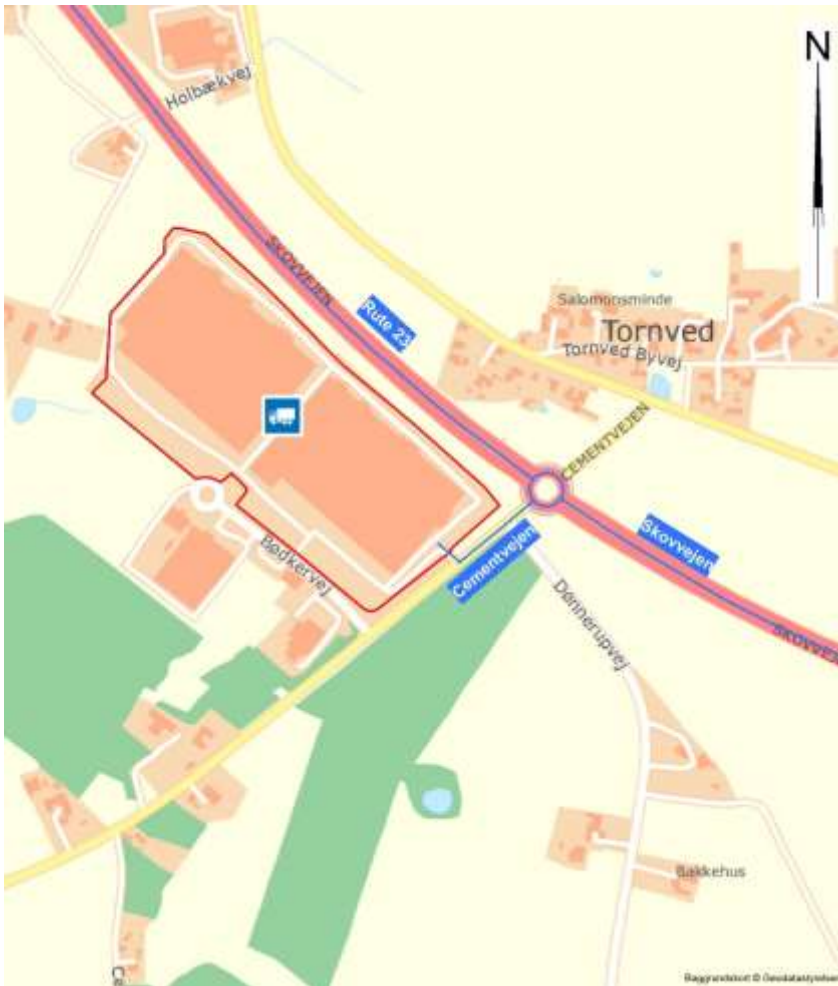
Rutebeskrivelse for modulvogntog til Jyderup Omkøblingsplads, 4450 Jyderup

Jyderup Omkøblingsplads kan også anvendes som omkøblingsplads. Der kan være begrænsninger for adgang og anvendelse af omkøblingspladsen. Kontakt derfor ejeren af området forinden ønsket anvendelse.

Kørsel til området sker fra rute 23, Skovvejen.
Herfra køres videre mod syd ad Cementvejen.
Ved omkøblingspladsen køres til højre ind i området.

Kørsel fra området sker ved at køre til venstre mod nord ad Cementvejen.
Ved rundkørsel Cementvejen / Skovvejen / Cementvejen / Skovvejen køres videre ad rute 23, Skovvejen.

Til- og frakørselsrute(r) fremgår af nedenstående figur(er).



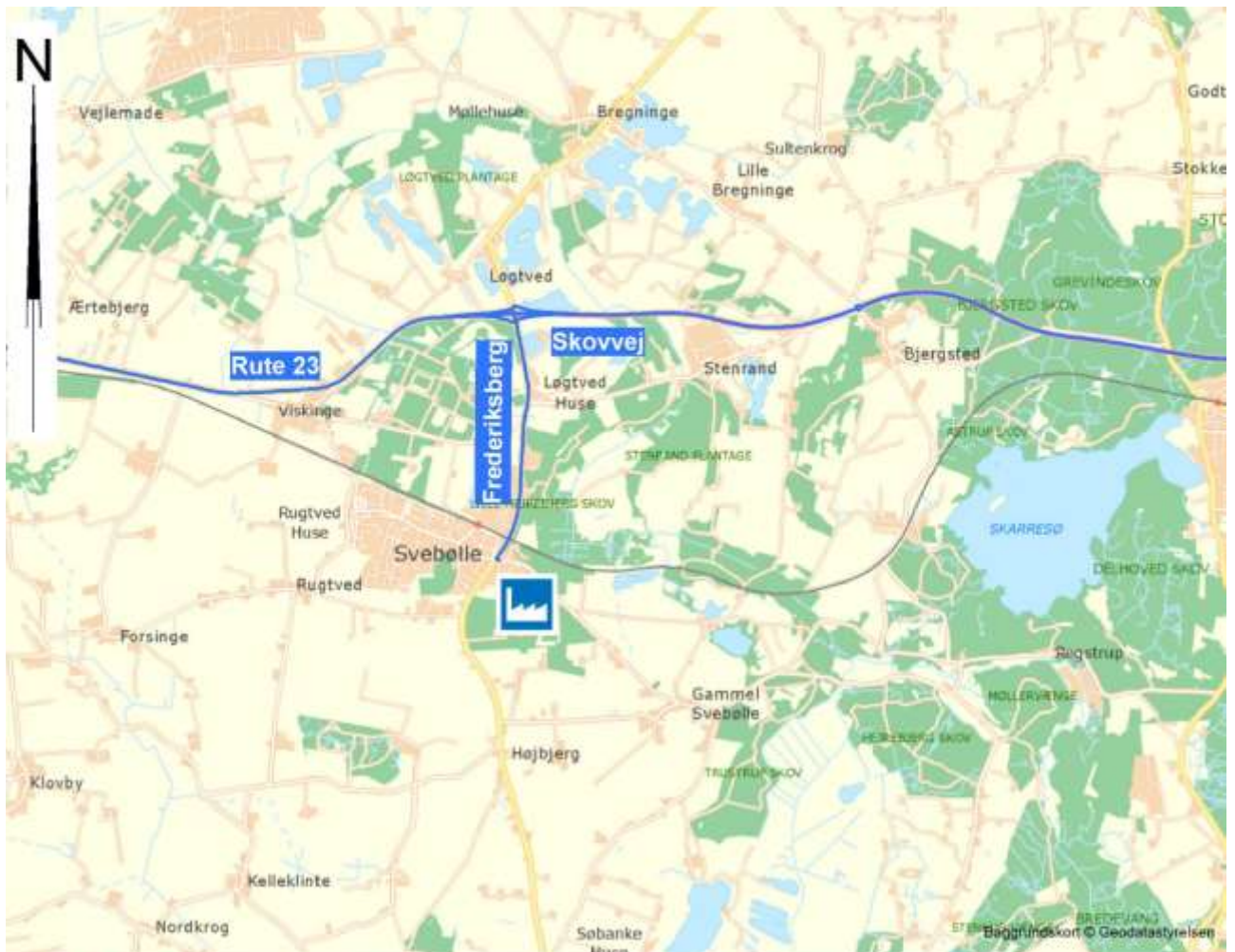
Bilag 42

Rutebeskrivelse for modulvogn tog til Øresøvej 2, 4470 Svebølle

Kørsel til adressen sker fra rute 23, Skovvej.
Herfra køres videre mod syd ad Frederiksberg.
Ved kryds Frederiksberg / Frederiksberg / Øresøvej køres til venstre mod øst ad Øresøvej.
Ved Øresøvej 2 køres til højre ind til adressen.

Kørsel fra adressen sker ved at køre til venstre mod vest ad Øresøvej.
Ved kryds Øresøvej / Frederiksberg / Frederiksberg køres til højre mod nord ad Frederiksberg.
Herfra køres videre via rute 23, Skovvej.

Til- og frakørselsrute(r) fremgår af nedenstående figur(er).

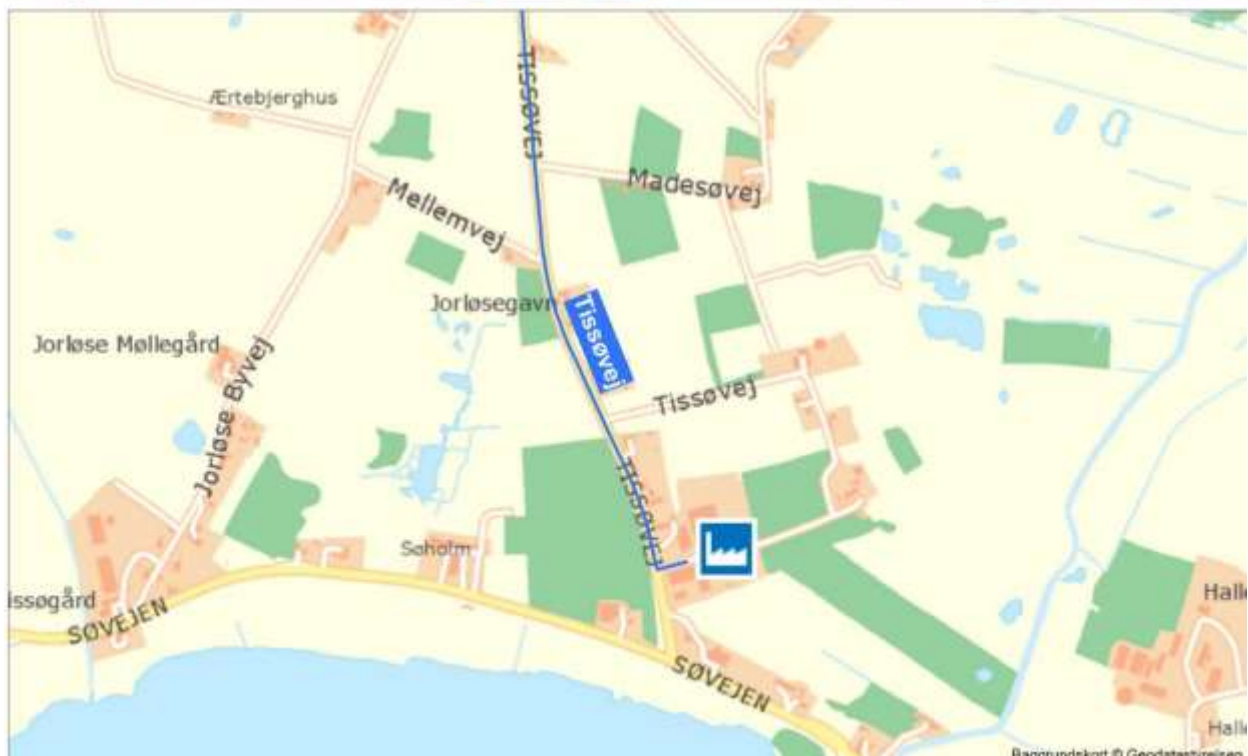
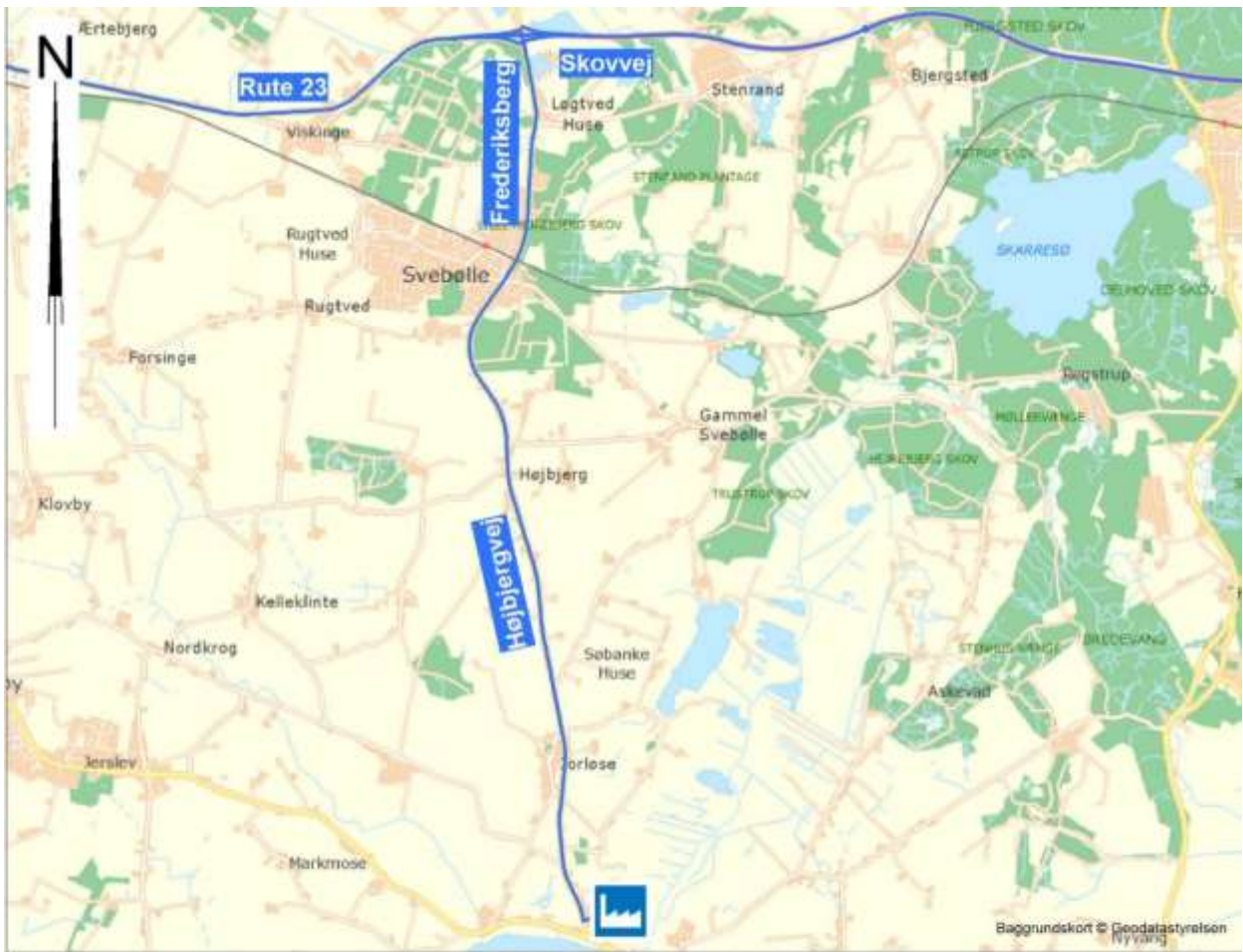


Rutebeskrivelse for modulvogntog til Tissøvej 41, Jordløse, 4490, Jerslev

Kørsel til adressen sker fra rute 23, Skovvej.
Herfra køres videre mod syd ad Frederiksberg.
Herfra køres videre mod syd ad Højbjergvej.
Herfra køres videre mod syd ad Tissøvej.
Ved Tissøvej 41 køres til venstre ind til adressen.

Kørsel fra adressen sker ved at køre til højre mod nord ad Tissøvej.
Herfra køres videre mod nord ad Højbjergvej.
Herfra køres videre mod nord ad Frederiksberg.
Herfra køres videre via rute 23, Skovvej.

Til- og frakørselsrute(r) fremgår af nedenstående figur(er).



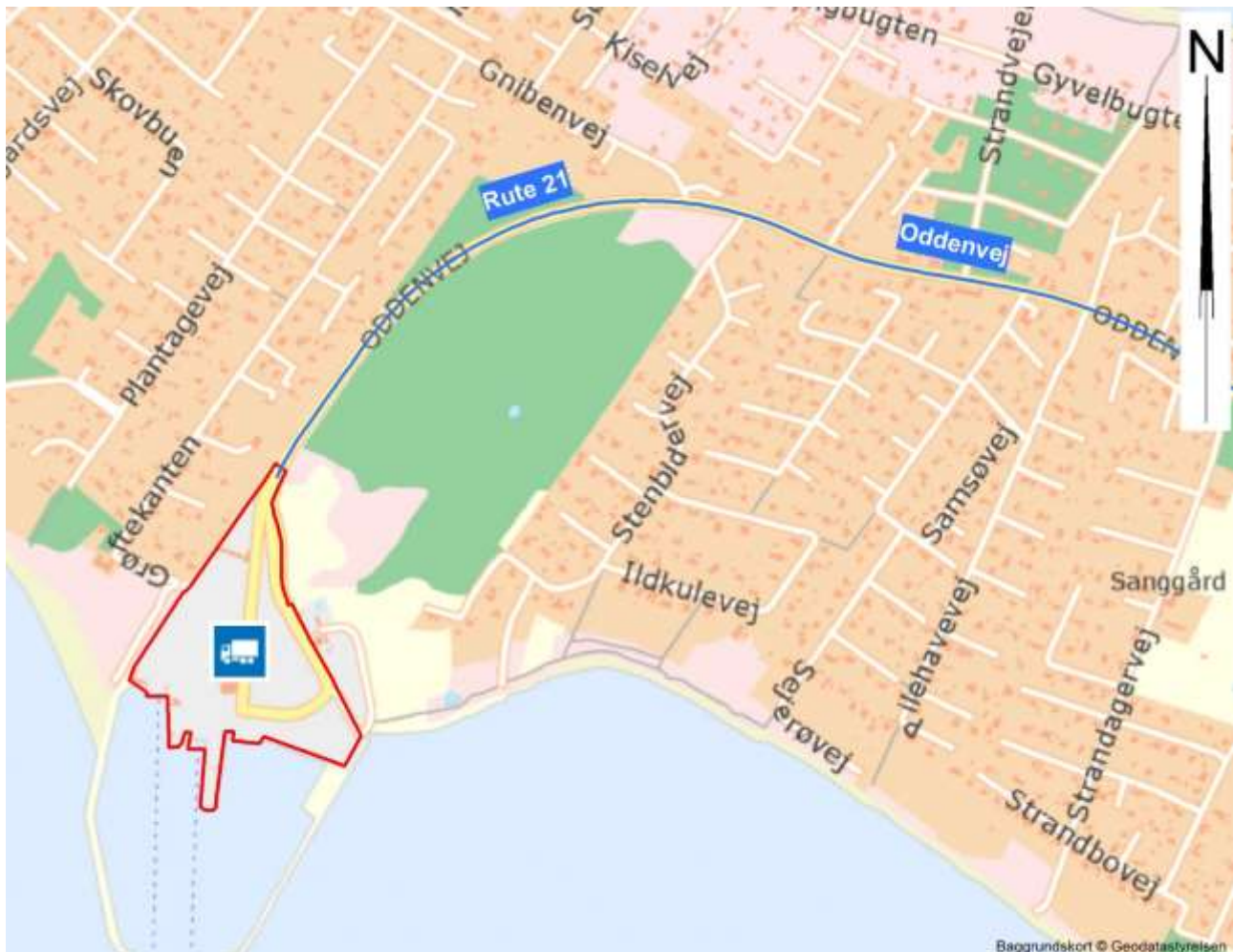
Rutebeskrivelse for modulvogntog til Odden Færges- havn, 4583 Sjællands Odde

Odden Færgeshavn kan også anvendes som omkoblingsplads. Der kan være begrænsninger for adgang og anvendelse af omkoblingspladsen. Kontakt derfor ejeren af området forinden ønsket anvendelse.

Kørsel til området sker fra rute 21, Oddenvej.
Herfra køres videre mod syd ad Oddenvej ind i området.

Kørsel fra området sker ved at køre videre mod nordøst ad Oddenvej.
Herfra køres videre via rute 21, Oddenvej.

Til- og frakørselsrute(r) samt områdeafgrænsning fremgår af nedenstående figur(er).



Rutebeskrivelse for modulvogntog til Køge Transportcenter (Skandinavisk Transport Center), 4600 Køge

Denne rutebeskrivelse erstatter bilag 45 i Bekendtgørelse nr. 849 af 20. august 2019 om det vejnet

mv., hvor kørsel med modulvogntog er tilladt.

Nordlig adgang

Kørsel til området sker fra rute E47/E20, Køge Bugtmotorvejen, tilslutningsanlæg 31b, Køge N.

Herfra køres videre mod vest ad Egedesvej.

Ved rundkørsel Egedesvej / Nordhøj køres via ben 2 mod syd ad Nordhøj.

Ved rundkørsel Nordhøj / Nordhøj køres via ben 2 mod syd ad Nordhøj.

Herfra køres videre ind i området.

Kørsel fra området sker ved at køre mod nord ad Nordhøj

Ved rundkørsel Nordhøj / Nordhøj køres via ben 1 mod nordøst ad Nordhøj.

Ved rundkørsel Nordhøj / Egedesvej køres via ben 1 mod øst ad Egedesvej.

Herfra køres videre via rute E47/E20, Køge Bugtmotorvejen, tilslutningsanlæg 31b, Køge N.

Sydlig adgang

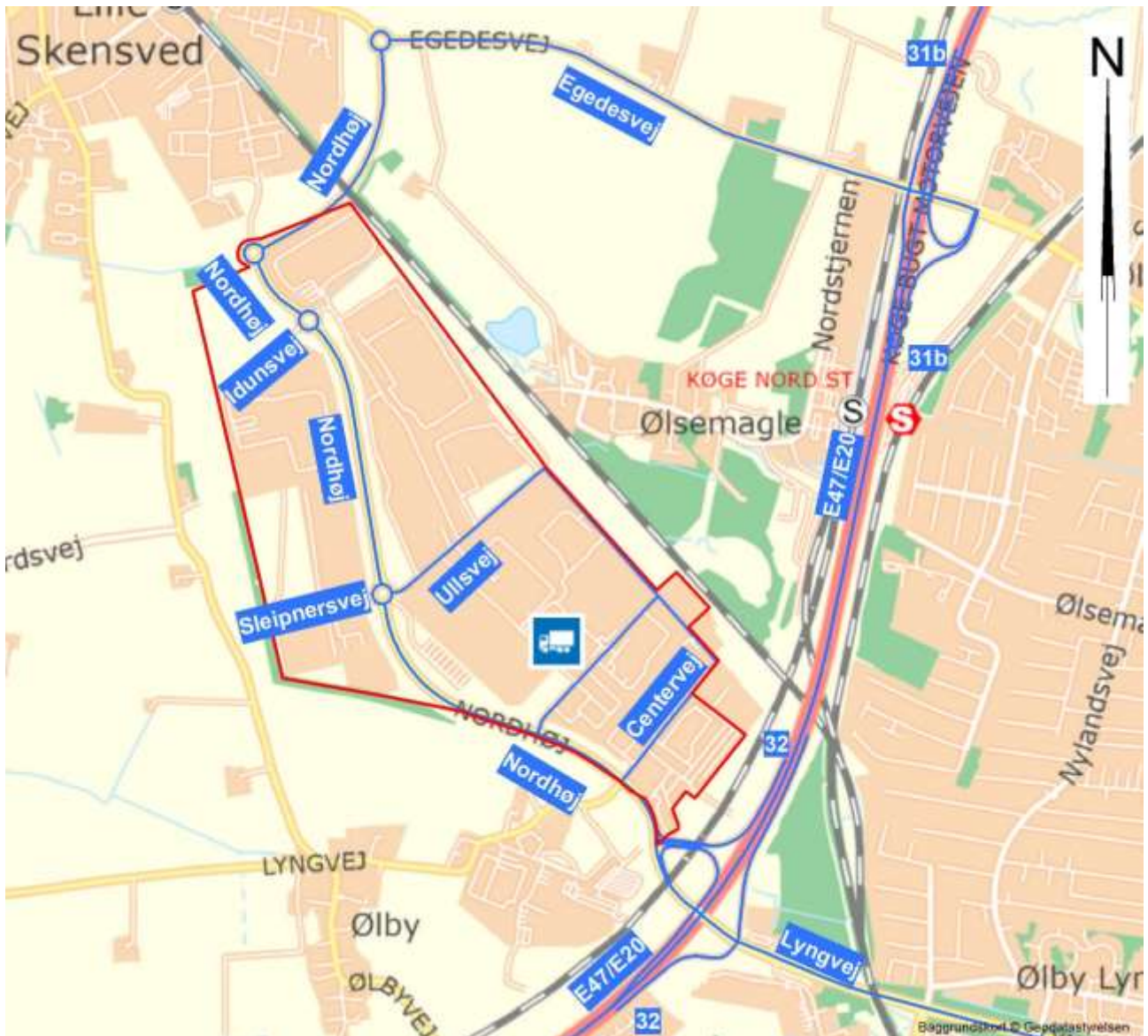
Kørsel til området sker fra rute E47/E20, Køge Bugtmotorvejen, tilslutningsanlæg 32, Køge.

Ved kryds Lyngvej / Nordhøj køres videre ind til området.

Kørsel fra området sker ved at køre mod sydøst ad Nordhøj.

Herfra køres videre via rute E47/E20 Køge Bugtmotorvejen, tilslutningsanlæg 32, Køge

Til- og frakørselsrute(r) fremgår af nedenstående figur(er).



Bilag 46

Rutebeskrivelse for modulvogntog til Køge Havn, 4600 Køge

Køge Havn kan også anvendes som omkoblingsplads. Der kan være begrænsninger for adgang og anvendelse af omkoblingspladsen. Kontakt derfor ejeren af området forinden ønsket anvendelse.

Kørsel til området sker fra rute E47/E20, Køge Bugt motorvejen, tilslutningsanlæg 32, Køge. Herfra køres videre mod øst ad Lyngvej.

Ved kryds Lyngvej / Københavnsvej / Værftsvej / Københavnsvej køres videre mod øst ad Værftsvej.

Ved kryds Værftsvej / Værftsvej / Værftsvej køres til højre mod syd ad Værftsvej.

Ved rundkørsel Værftsvej / Østre Banevej / Værftsvej køres via ben 2 mod syd ad Værftsvej.

Ved kryds Værftsvej / Cementvej / Nordhavnsvej køres videre ad Cementvej ind i området

Kørsel fra området sker ved at køre videre mod nord ad Cementvej.

Ved kryds Cementvej / Nordhavnsvej / Værftsvej køres videre mod nord ad Værftsvej.

Ved rundkørsel Værftsvej / Værftsvej / Østre Banevej køres via ben 1 mod nord ad Værftsvej.

Ved kryds Værftsvej / Værftsvej / Værftsvej køres til venstre mod nord ad Værftsvej.

Ved kryds Værftsvej / Københavnsvej / Lyngvej / Københavnsvej køres videre mod vest ad Lyngvej

Herfra køres videre via rute E47/E20 Køge Bugtmotorvejen, tilslutningsanlæg 32, Køge.

Til- og frakørselsrute(r) fremgår af nedenstående figur(er).



Rutebeskrivelse for modulvogntog til Industrivej 14, 4600 Køge

Kørsel til adressen sker fra rute E20/E45 Køge Bugt Motorvejen, tilslutningsanlæg 32, Køge.

Herfra køres videre mod øst ad Lyngvej.

Ved kryds Lyngvej / Københavnsvej / Værftsvej / Københavnsvej køres til venstre mod nord ad rute 151, Københavnsvej.

Ved kryds Københavnsvej / Københavnsvej / Industrivej køres til venstre mod vest ad Industrivej.

Ved Industrivej 14 køres til højre ind til adressen.

Kørsel fra adressen sker ved at køre til venstre mod øst ad Industrivej.

Ved kryds Industrivej / rute 151, Københavnsvej køres til højre mod syd ad Københavnsvej.

Ved kryds Københavnsvej / Lyngvej / Københavnsvej / Værftsvej køres til højre mod vest ad Lyngvej.

Herfra køres videre via rute E20/E45 Køge Bugt Motorvejen, tilslutningsanlæg 32, Køge.

Til- og frakørselsrute(r) fremgår af nedenstående figur(er).



Bilag 48

Rutebeskrivelse for modulvogntog til Faxe Allé 1, 4640 Faxe

Kørsel til adressen sker fra rute E47/E55, Sydmotorvejen, tilslutningsanlæg 37, Rønnede. Herfra køres videre mod øst ad rute 154, Ny Næstvedvej. Ved rundkørsel Ny Næstvedvej / rute 151, Vordingborgvej køres via ben 2 mod nord ad Vordingborgvej. Ved kryds Vordingborgvej / rute 154, Faxevej køres til højre mod øst ad Faxevej. Herfra køres videre mod øst ad rute 154, Rønnedevej. Ved rundkørsel Rønnedevej / Rådhusvej / rute 154, Køgevej køres via ben 3 mod nord ad Køgevej. Ved kryds rute 154, Køgevej / rute 209, Køgevej køres til højre mod nord ad Køgevej. Ved kryds Køgevej / Faxe Allé køres til højre mod øst ad Faxe Allé. Ved Faxe Allé 1 køres til højre ad 2. indkørsel ind til adressen.

Kørsel fra adressen sker ved at køre til venstre mod vest ad Faxe Allé. Ved kryds Faxe Allé / Køgevej køres til venstre mod syd ad rute 209, Køgevej.

Ved kryds rute 209, Køgevej / rute 154, Køgevej køres til venstre mod øst ad rute 154, Køgevej.

Ved rundkørsel Køgevej / Rønnedevej / Rådhusvej køres via ben 1 mod vest ad Rønnedevej.

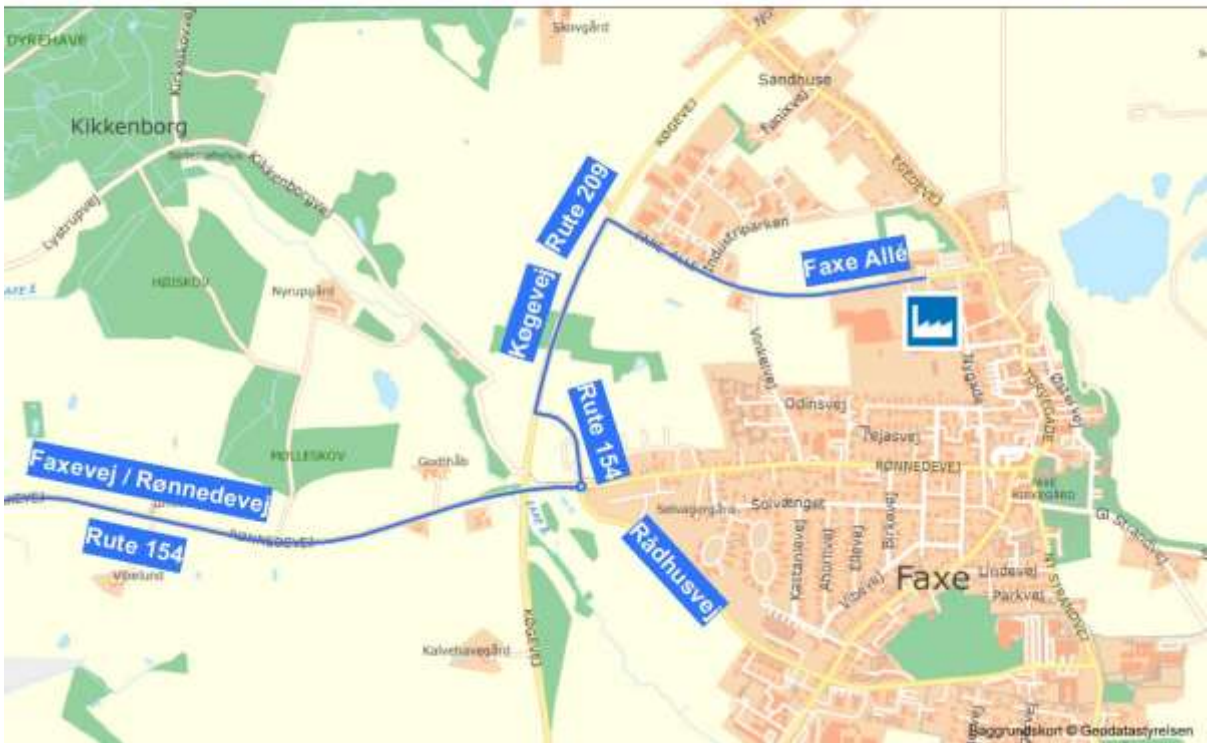
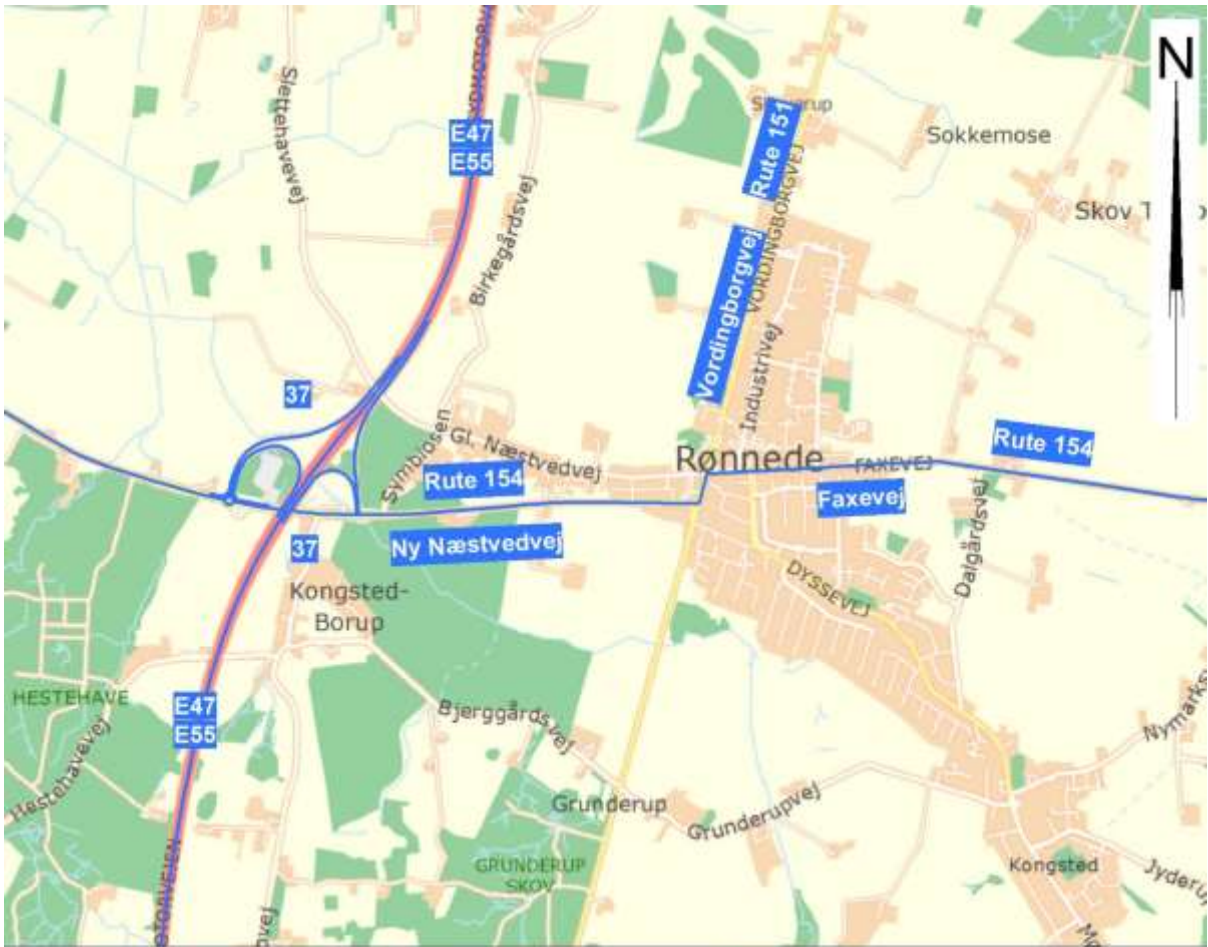
Herfra køres videre mod vest ad rute 154, Faxevej.

Ved kryds Faxevej / rute 151, Vordingborgvej køres til venstre mod syd ad Vordingborgvej.

Ved rundkørsel rute 154, Ny Næstvedvej / Vordingborgvej køres via ben 1 mod vest ad Ny Næstvedvej.

Herfra køres videre via rute E47/E55, Sydmotorvejen, tilslutningsanlæg 37, Rønnede.

Til- og frakørselsrute(r) fremgår af nedenstående figur(er).

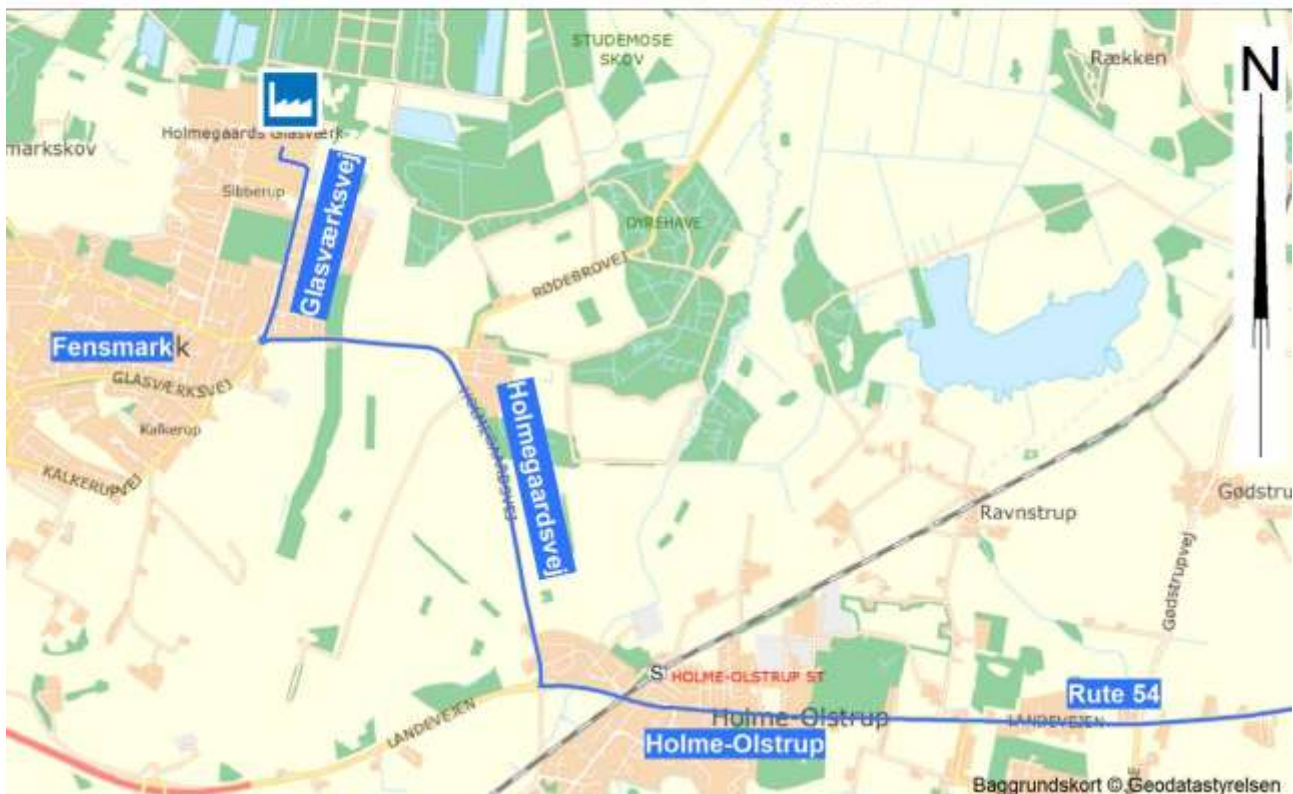


Rutebeskrivelse for modulvogntog til Glasværksvej 52, Fensmark, 4684 Holmegaard

Kørsel til adressen sker fra rute E47/E55, Sydmotorvejen, tilslutningsanlæg 37, Rønnede.
Herfra køres videre mod vest ad rute 54, Ny Næstvedvej.
Herfra køres videre mod vest ad rute 54, Landevejen.
Ved krydset Landevejen / Holmegaardsvej / Landevejen køres til højre mod nord ad Holmegaardsvej.
Ved rundkørsel Holmegaardsvej / Glasværksvej / Holmegaardsvej / Glasværksvej køres via ben 1 mod nord ad Glasværksvej.
Ved Glasværksvej 52 køres til højre ind til adressen.

Kørsel fra adressen sker ved at køre til venstre mod sydøst ad Glasværksvej.
Ved rundkørsel Glasværksvej / Holmegaardsvej / Glasværksvej / Holmegaardsvej køres ad ben 3 mod øst ad Holmegaardsvej.
Ved krydset Holmegaardsvej / rute 54, Landevejen køres til venstre mod øst ad Landevejen.
Herfra køres videre mod øst ad rute 54, Ny Næstvedvej.
Herfra køres videre via rute E47/E55, Sydmotorvejen, tilslutningsanlæg 37, Rønnede.

Til- og frakørselsrute(r) fremgår af nedenstående figur(er).



Bilag 50

**Rutebeskrivelse for modulvogntog til Maglemølle 60,
4700 Næstved**

Kørsel til adressen sker fra rute 22, Vestre Ringvej.

Ved rundkørsel Vestre Ringvej / Karrebækvej / Vestre Ringvej / Karrebækvej køres via ben 3 mod øst ad Karrebækvej.

Ved rundkørsel Karrebækvej / Grimstrupvej / Engvej / Karrebækvej køres via ben 2 mod sydøst ad Engvej.

Ved kryds Engvej / Fabriksvej køres til venstre mod nordøst ad Fabriksvej.

Ved kryds Fabriksvej / Maglemølle køres til højre mod sydøst ad Maglebølle.

Ved Maglebølle 60 køres videre ind til adressen.

Kørsel fra adressen sker ved at køre videre mod nordøst ad Maglebølle.

Ved kryds Maglemølle / Fabriksvej køres til venstre mod sydvest ad Fabriksvej.

Ved kryds Fabriksvej / Engvej køres til højre mod nordvest ad Engvej.

Ved rundkørsel Engvej / Karrebækvej / Karrebækvej / Grimstrupvej køres via ben 2 mod sydvest ad Karrebækvej.

Ved rundkørsel Karrebækvej / Vestre Ringvej / Karrebækvej / Vestre Ringvej køres via ben 1 mod nord ad Vestre Ringvej.

Herfra køres videre ad rute 22, Vestre Ringvej.

Til- og frakørselsrute(r) fremgår af nedenstående figur(er).



Rutebeskrivelse for modulvogntog til Brolæggervænget 1, Stenstrup, 4700 Næstved

Kørsel til adressen sker fra rute 22, Vordingborgvej eller rute 265, Ring Syd.
Ved rundkørsel Vordingborgvej / Ring Syd køres videre mod syd ad Vordingborgvej.
Ved kryds Vordingborgvej / Industrivangen køres til venstre mod nordøst ad Industrivangen.
Ved kryds Industrivangen / Brolæggervænget køres til venstre mod sydvest ad Brolæggervænget.
Ved Brolæggervænget 1 køres til venstre ind til adressen.

Kørsel fra adressen sker ved at køre til højre mod nordøst ad Brolæggervænget.
Ved kryds Brolæggervænget / Industrivangen køres til højre mod sydøst ad Industrivangen.
Ved kryds Industrivangen / Vordingborgvej køres til højre mod nordvest ad Vordingborgvej.
Herfra køres videre ad rute 22, Vordingborgvej eller rute 265, Ring Syd.

Til- og frakørselsrute(r) fremgår af nedenstående figur(er).



Rutebeskrivelse for modulvogntog til Korndrevet 4, 4720 Præstø

Via tilslutningsanlæg 39, Bårse.

Kørsel til adressen sker fra rute E47, Sydmotorvejen.
Herfra køres videre mod sydøst ad rute 265, Præstø Landevej.
Herfra køres videre mod sydøst ad Næstvedvej
Ved kryds Næstvedvej / Korndrevet køres til venstre mod nordøst ad Korndrevet.
Ved Korndrevet 4 køres videre ind til adressen.

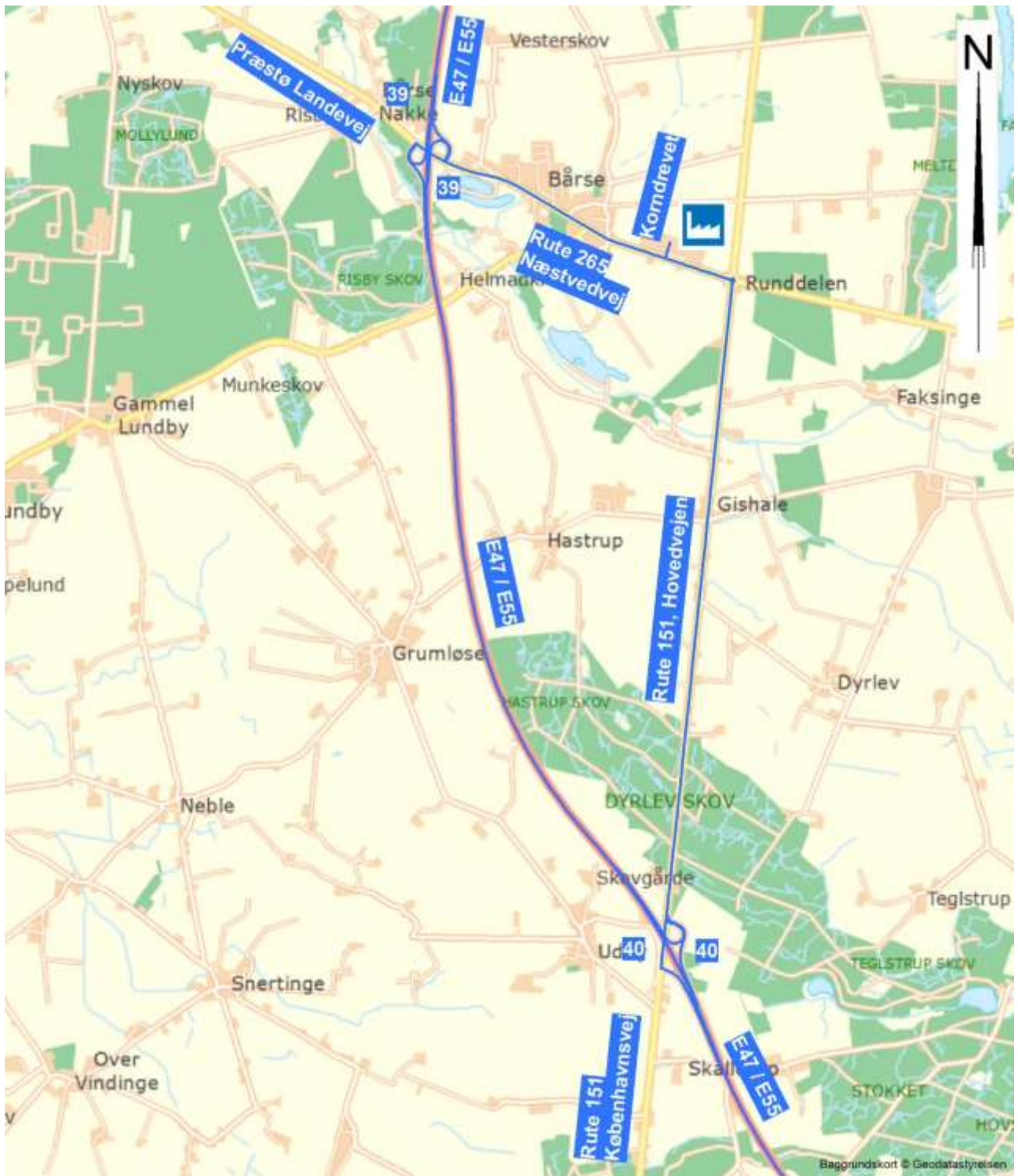
Kørsel fra adressen sker ved at køre videre mod nordvest ad Korndrevet.
Ved kryds Korndrevet / Næstvedvej køres til højre mod nordvest ad rute 265, Næstvedvej.
Herfra køres videre mod nordvest ad rute 265, Præstø Landevej.
Herfra køres videre via rute E47, Sydmotorvejen, tilslutningsanlæg 39, Bårse.

Via tilslutningsanlæg 40, Udby.

Kørsel til adressen sker fra rute E47, Sydmotorvejen.
Herfra køres videre mod nord ad rute 151, Københavnsvej.
Herfra køres videre mod nord ad rute 151, Hovedvejen
Ved rundkørsel Hovedvejen / rute 265, Næstvedvej køres via ben 3 mod nordvest ad Næstvedvej.
Ved kryds Næstvedvej / Korndrevet køres til højre mod nordøst ad Korndrevet.
Ved Korndrevet 4 køres videre ind til adressen.

Kørsel fra adressen sker ved at køre videre mod nordvest ad Korndrevet.
Ved kryds Korndrevet / Næstvedvej køres til venstre mod sydøst ad rute 265, Næstvedvej.
Ved rundkørsel Næstvedvej / rute 151, Hovedvejen køres via ben 1 mod syd ad Hovedvejen.
Herfra køres videre mod syd ad rute 151, Københavnsvej.
Herfra køres videre via rute E47, Sydmotorvejen, tilslutningsanlæg 40, Udby.

Til- og frakørselsrute(r) fremgår af nedenstående figur(er).



Rutebeskrivelse for modulvogntog til Vordingborg Havn (Masnedø), 4760 Vordingborg

Vordingborg Havn kan også anvendes som omkoblingsplads. Der kan være begrænsninger for adgang og anvendelse af omkoblingspladsen. Kontakt derfor ejeren af området forinden ønsket anvendelse.

Kørsel til området sker fra rute E47/E55, Sydmotorvejen, tilslutningsanlæg 41, Vordingborg.

Herfra køres videre mod vest ad rute 22, Mønsvej.

Ved rundkørsel Mønsvej / Københavnsvej / rute 153, Brovejen / Københavnsvej køres via ben 2 mod vest ad Brovejen.

Ved kryds Brovejen / Brovejen (sidevej) køres til højre mod vest ad Brovejen.

Ved kryds Brovejen/ Vesthavnen (sidevej) køres til højre mod nord ad Vesthavnen ind i området.

Kørsel fra området sker ved at køre videre mod syd ad Vesthavnen.

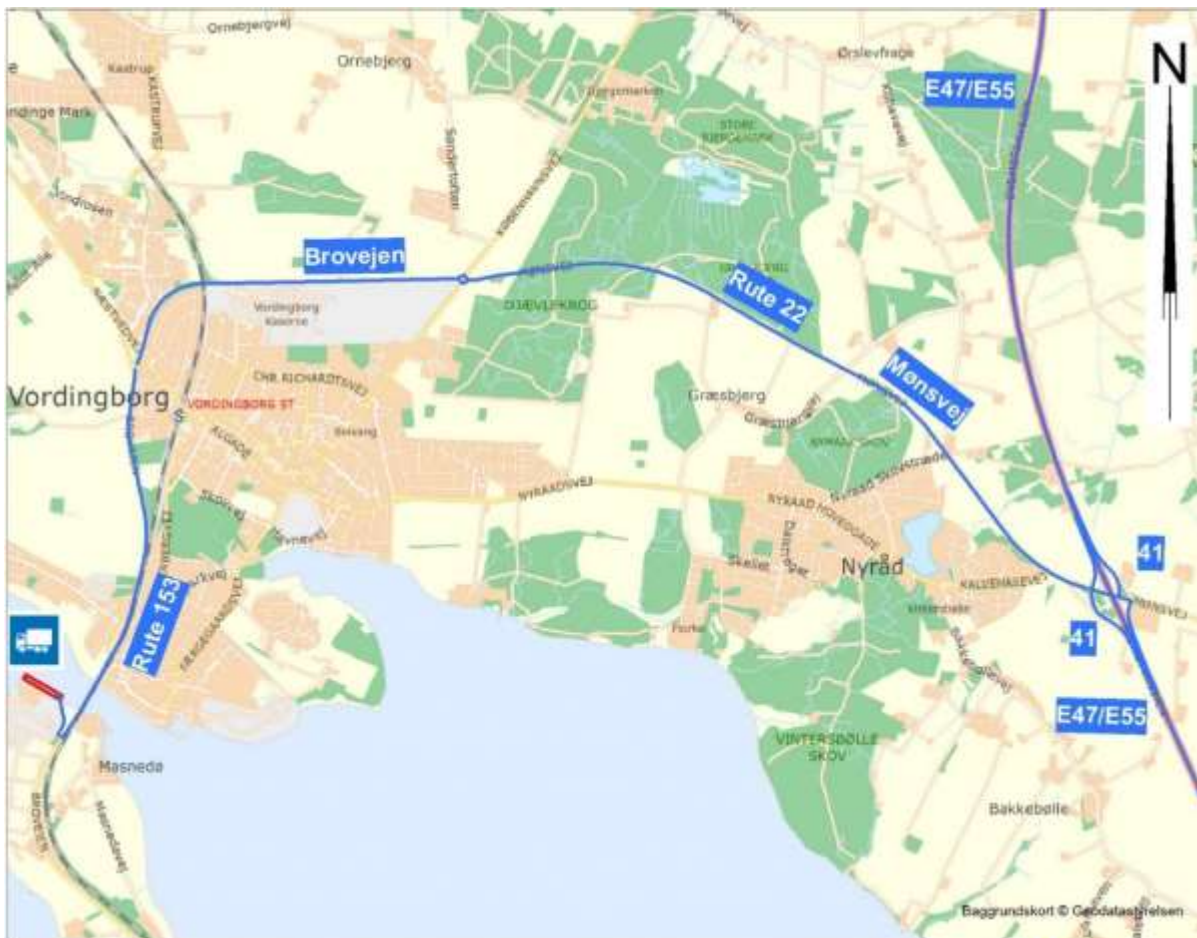
Ved kryds Vesthavnen / Brovejen (sidevej) køres til venstre mod øst ad Brovejen.

Ved kryds Brovejen (sidevej) / rute 153, Brovejen køres til venstre mod nordøst ad Brovejen.

Ved rundkørsel Brovejen / Københavnsvej / Rute 22, Mønsvej / Københavnsvej køres via ben 2 mod øst ad Mønsvej.

Herfra køres videre via rute E47/E55, Sydmotorvejen, tilslutningsanlæg 41, Vordingborg.

Til- og frakørselsrute(r) fremgår af nedenstående figur(er).



Rutebeskrivelse for modulvogntog til Spirevej 5, 4760 Vordingborg

Nordlig adgang

Kørsel til området sker fra rute E47/E55, Sydmotorvejen, tilslutningsanlæg 40, Udby.

Herfra køres videre mod syd ad rute 151, Københavnsvej.

Ved kryds Københavnsvej / Fæbyvej / Svingkærvej køres til venstre mod øst ad Svingkærvej.

Ved kryds Svingkærvej / Industriparken køres til højre mod syd ad Industriparken.

Ved kryds Industriparken / Spirevej køres til højre mod vest ad Spirevej.

Ved Spirevej 5 køres til venstre ind til adressen.

Kørsel fra adressen sker ved at køre til højre mod øst ad Spirevej.

Ved kryds Spirevej / Industriparken køres til venstre mod nord ad Industriparken.

Ved kryds Industriparken / Svingkærvej køres til venstre mod nordvest ad Svingkærvej.

Ved kryds Svingkærvej / Fæbyvej / rute 151, Københavnsvej køres til højre mod nord ad Københavnsvej.

Herfra køres videre via rute E47/E55, Sydmotorvejen, tilslutningsanlæg 40, Udby.

Sydlig adgang

Kørsel til området sker fra rute E47/E55, Sydmotorvejen, tilslutningsanlæg 41, Vordingborg.

Herfra køres videre mod vest ad rute 22, Mønsvej.

Ved rundkørsel Mønsvej / rute 151, Københavnsvej / Brovejen køres via ben 1 mod nordøst ad Københavnsvej.

Ved rundkørsel Københavnsvej / Ørslevvej / Ørslev Mose køres via ben 2 mod nord ad Københavnsvej.

Ved kryds Københavnsvej / Fæbyvej / Svingkærvej køres til højre mod øst ad Svingkærvej.

Ved kryds Svingkærvej / Industriparken køres til højre mod syd ad Industriparken.

Ved kryds Industriparken / Spirevej køres til højre mod vest ad Spirevej.

Ved Spirevej 5 køres til venstre ind til adressen.

Kørsel fra adressen sker ved at køre til højre mod øst ad Spirevej.

Ved kryds Spirevej / Industriparken køres til venstre mod nord ad Industriparken.

Ved kryds Industriparken / Svingkærvej køres til venstre mod nordvest ad Svingkærvej.

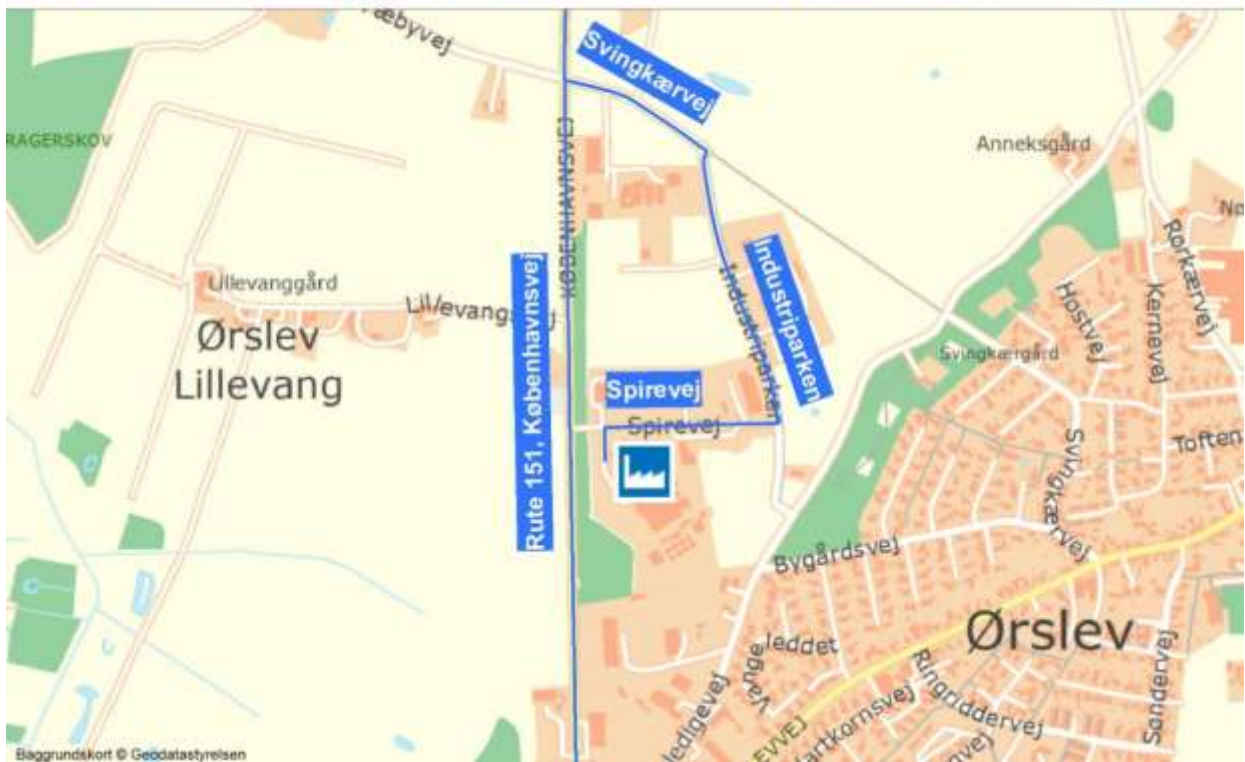
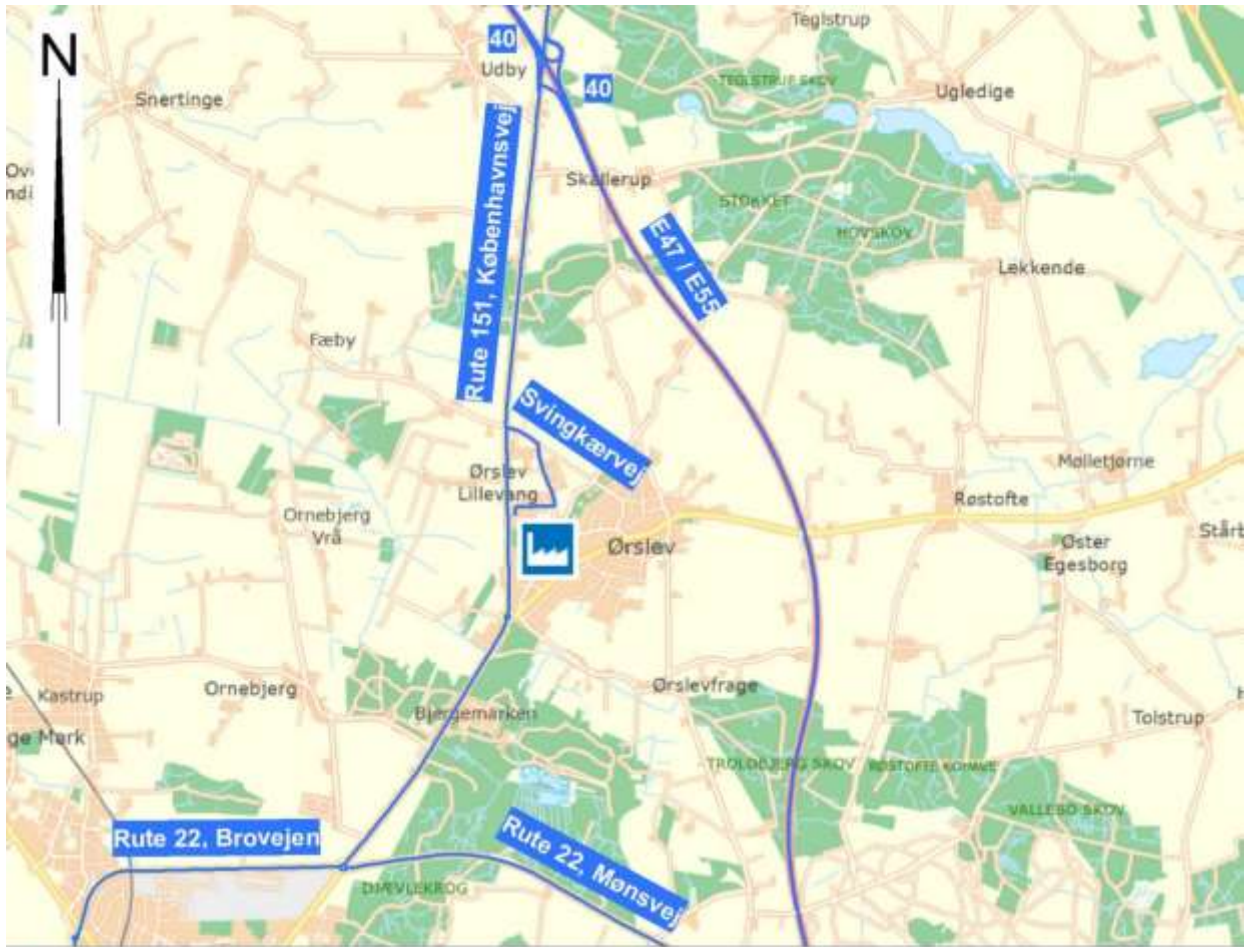
Ved kryds Svingkærvej / Fæbyvej / rute 151, Københavnsvej køres til venstre mod syd ad Københavnsvej.

Ved rundkørsel Københavnsvej / Ørslevvej / Ørslev Mose køres via ben 2 mod sydvest ad Københavnsvej.

Ved rundkørsel Københavnsvej / Brovejen / rute 22, Mønsvej køres via ben 3 mod øst ad Mønsvej.

Herfra køres videre via rute E47/E55, Sydmotorvejen, tilslutningsanlæg 40, Udby.

Til- og frakørselsrute(r) fremgår af nedenstående figur(er).



Rutebeskrivelse for modulvogntog til Scaniavej 10, 4760 Vordingborg

Nordlig adgang

Kørsel til området sker fra rute E47/E55, Sydmotorvejen, tilslutningsanlæg 40, Udby.

Herfra køres videre mod syd ad rute 151, Københavnsvej.

Ved kryds Københavnsvej / Fæbyvej / Svingkærvej køres til venstre mod øst ad Svingkærvej.

Ved kryds Svingkærvej / Industriparken køres til højre mod syd ad Industriparken.

Ved kryds Industriparken / Ugledigevej køres til højre mod sydvest ad Ugledigevej.

Ved kryds Ugledigevej / Scaniavej køres til højre mod vest ad Scaniavej.

Ved Scaniavej 10 køres videre ind til adressen.

Kørsel fra adressen sker ved at køre videre mod øst ad Scaniavej.

Ved kryds Scaniavej / Ugledigevej køres til venstre mod nord ad Ugledigevej.

Ved kryds Ugledigevej / Industriparken køres til venstre mod nordvest ad Industriparken.

Ved kryds Industriparken / Svingkærvej køres til venstre mod nordvest ad Svingkærvej.

Ved kryds Svingkærvej / Fæbyvej / rute 151, Københavnsvej køres til højre mod nord ad Københavnsvej.

Herfra køres videre via rute E47/E55, Sydmotorvejen, tilslutningsanlæg 40, Udby.

Sydlig adgang

Kørsel til området sker fra rute E47/E55, Sydmotorvejen, tilslutningsanlæg 41, Vordingborg.

Herfra køres videre mod vest ad rute 22, Mønsvej.

Ved rundkørsel Mønsvej / rute 151, Københavnsvej / Brovejen køres via ben 1 mod nordøst ad Københavnsvej.

Ved rundkørsel Københavnsvej / Ørslevvej / Ørslev Mose køres via ben 2 mod nord ad Københavnsvej.

Ved kryds Københavnsvej / Fæbyvej / Svingkærvej køres til højre mod øst ad Svingkærvej.

Ved kryds Svingkærvej / Industriparken køres til højre mod syd ad Industriparken.

Ved kryds Industriparken / Ugledigevej køres til højre mod sydvest ad Ugledigevej.

Ved kryds Ugledigevej / Scaniavej køres til højre mod vest ad Scaniavej.

Ved Scaniavej 10 køres videre ind til adressen.

Kørsel fra adressen sker ved at køre videre mod øst ad Scaniavej.

Ved kryds Scaniavej / Ugledigevej køres til venstre mod nord ad Ugledigevej.

Ved kryds Ugledigevej / Industriparken køres til venstre mod nordvest ad Industriparken.

Ved kryds Industriparken / Svingkærvej køres til venstre mod nordvest ad Svingkærvej.

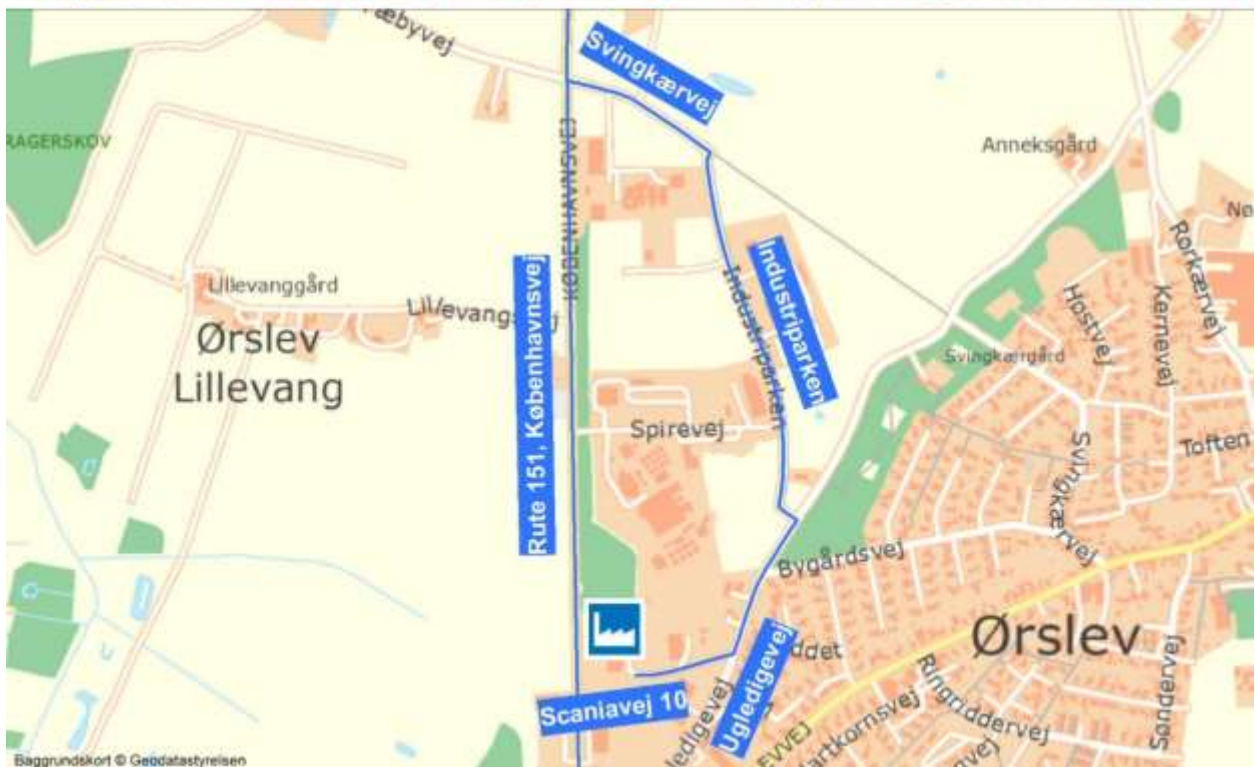
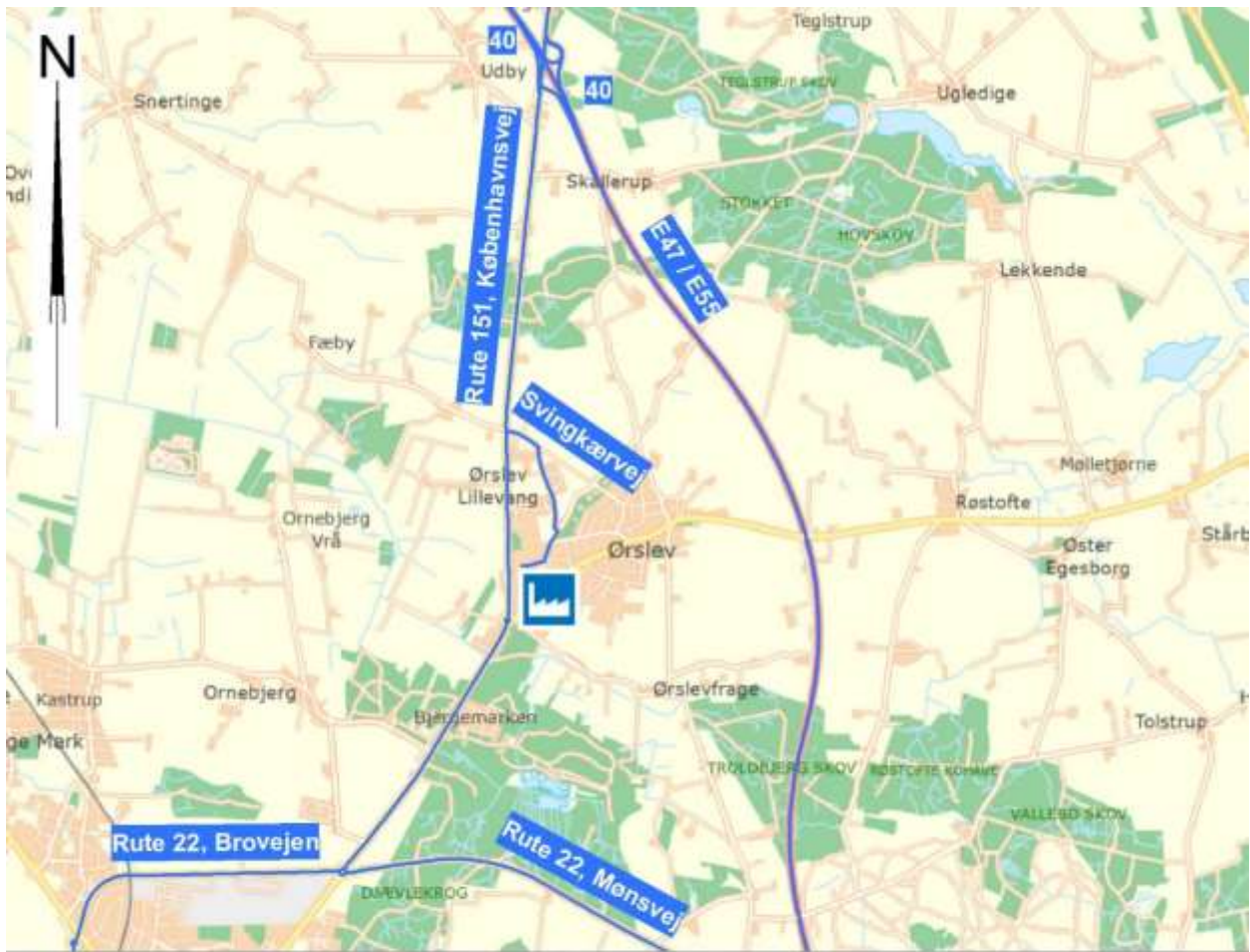
Ved kryds Svingkærvej / Fæbyvej / rute 151, Københavnsvej køres til venstre mod syd ad Københavnsvej.

Ved rundkørsel Københavnsvej / Ørslevvej / Ørslev Mose køres via ben 2 mod sydvest ad Københavnsvej.

Ved rundkørsel Københavnsvej / Brovejen / Mønsvej køres via ben 3 mod øst ad rute 22, Mønsvej.

Herfra køres videre via rute E47/E55, Sydmotorvejen, tilslutningsanlæg 40, Udby.

Til- og frakørselsrute(r) fremgår af nedenstående figur(er).



Rutebeskrivelse for modulvogntog til Prinsholmvej 1, 4800 Nykøbing Falster

Kørsel til og fra adressen sker fra rute E55, hvor der enten køres via rundkørsel rute E55, Skovalléen / rute 9, Skovalléen / rute E55, Nykøbing Falster Omfartsvej eller via rundkørsel rute E55, Nykøbing Falster Omfartsvej / Gedser Landevej / rute E55, Gedser Landevej.

Via rundkørsel rute E55, Skovalléen / rute 9, Skovalléen / rute E55, Nykøbing Falster Omfartsvej

Kørsel til adressen sker fra rundkørsel rute E55, Skovalléen / rute 9, Skovalléen / rute E55, Nykøbing Falster Omfartsvej.

Herfra køres videre mod syd ad rute 9, Skovalléen.

Ved rundkørsel rute 9, Skovalléen / Stubbekøbingvej / rute 9, Skovalléen / rute 271, Stubbekøbingvej køres via ben 2 mod syd ad rute 9, Skovalléen.

Ved kryds rute 9, Skovalléen / Engboulevarden / rute 9, Brovejen / Vesterskovvej køres til venstre mod sydøst ad Vesterskovvej.

Ved kryds Vesterskovvej / Østerbrogade / Gedser Landevej / Kringelborg Allé køres videre mod syd ad Gedser Landevej.

Ved rundkørsel Gedser Landevej / Prinsholmvej / Gedser Landevej / Grønsundvej køres via ben 1 mod sydvest ad Prinsholmvej.

Ved Prinsholmvej 1 køres til højre mod nordøst ind til adressen.

Kørsel fra adressen sker ved at køre til venstre mod sydøst ad Prinsholmvej.

Ved rundkørsel Prinsholmvej / Gedser Landevej / Grønsundvej / Gedser Landevej køres via ben 3 mod nordvest ad Gedser Landevej.

Ved kryds Gedser Landevej / Kringelborg Allé / Vesterskovvej / Østerbrogade køres videre mod nord ad Vesterskovvej.

Ved kryds Vesterskovvej / rute 9, Skovalléen / Engboulevarden / rute 9, Brovejen køres til højre mod nord ad Skovalléen.

Ved rundkørsel rute 9, Skovalléen / rute 271, Stubbekøbingvej / rute 9, Skovalléen / Stubbekøbingvej køres via ben 2 mod nord ad rute 9, Skovalléen.

Ved rundkørsel rute 9, Skovalléen / rute E55, Nykøbing Falster Omfartsvej / rute E55 Skovalléen køres enten videre via ben 1 mod øst ad rute E55, Nykøbing Falster Omfartsvej eller via ben 2 mod nord ad rute E55, Skovalléen.

Via rundkørsel rute E55, Nykøbing Falster Omfartsvej / Gedser Landevej / rute E55, Gedser Landevej

Kørsel til adressen sker fra rundkørsel rute E55, Nykøbing Falster Omfartsvej / Gedser Landevej / rute E55, Gedser Landevej.

Herfra køres videre mod nordvest ad Gedser Landevej.

Ved rundkørsel Gedser Landevej / Grønsundvej / Gedser Landevej / Prinsholmvej køres via ben 3 mod sydvest ad Prinsholmvej.

Ved Prinsholmvej 1 køres til højre mod nordøst ind til adressen.

Kørsel fra adressen sker ved at køre til venstre mod sydøst ad Prinsholmvej.

Ved rundkørsel Prinsholmvej / Gedser Landevej / Grønsundvej / Gedser Landevej køres via ben 1 mod sydøst ad Gedser Landevej.

Ved rundkørsel Gedser Landevej / rute E55, Gedser Landevej / rute E55, Nykøbing Falster Omfartsvej køres enten videre via ben 1 mod sydøst ad rute E55, Gedser Landevej eller via ben 2 mod nordøst ad rute E55, Nykøbing Falster Omfartsvej.

Til- og frakørselsrute(r) fremgår af nedenstående figur(er).



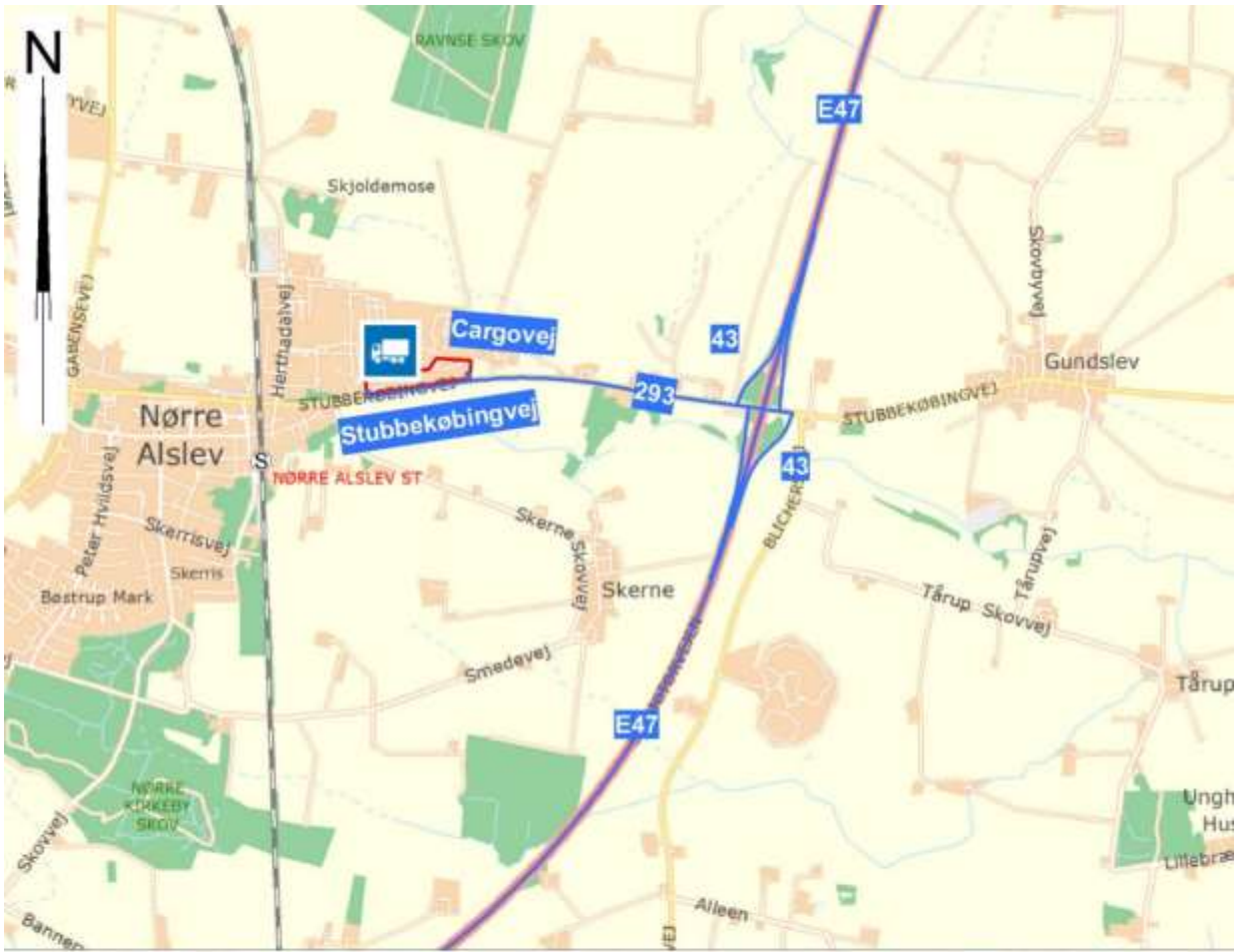
Rutebeskrivelse for modulvogntog til Transportcenter Cargo Syd A/S, Guldborgsund, 4840 Nørre Alslev

Transportcenter Cargo Syd A/S kan også anvendes som omkoblingsplads. Der kan være begrænsninger for adgang og anvendelse af omkoblingspladsen. Kontakt derfor ejeren af området forinden ønsket anvendelse.

Kørsel til området sker fra rute E47, tilslutningsanlæg 43, Nørre Alslev.
Herfra køres videre mod vest ad rute 293, Stubbekøbingvej.
Ved kryds Stubbekøbingvej / Ravnse Byvej køres til højre mod nord ad Ravnse Byvej.
Herfra køres videre ind i området.

Kørsel fra området sker ved at køre mod syd ad Cargovej.
Ved kryds Cargovej / rute 293, Stubbekøbingvej køres til venstre mod øst ad Stubbekøbingvej.
Herfra køres videre via rute E47, tilslutningsanlæg 43, Nørre Alslev.

Til- og frakørselsrute(r) fremgår af nedenstående figur(er).



Baggrundskort © Geodatastyrelsen

Rutebeskrivelse for modulvogntog til Gedser Havn, 4874 Gedser

Gedser Havn kan også anvendes som omkøblingsplads. Der kan være begrænsninger for adgang og anvendelse af omkøblingspladsen. Kontakt derfor ejeren af området forinden ønsket anvendelse.

Kørsel til området sker fra rute E55, Gedser Landevej.
Ved Gedser Havn køres videre ind i området.

Kørsel fra området sker ved at køre videre mod nord ad rute E55, Gedser Landevej.

Til- og frakørselsrute(r) fremgår af nedenstående figur(er).



Rutebeskrivelse for modulvogntog til Tårs Færgehavn, 4912 Harpelunde

Tårs Færgehavn kan også anvendes som omkoblingsplads. Der kan være begrænsninger for adgang og anvendelse af omkoblingspladsen. Kontakt derfor ejeren af området forinden ønsket anvendelse.

Kørsel til området sker fra rute 9, Spodsbjergvej.
Ved Tårs Færgehavn køres videre ind i området.

Kørsel fra området sker ved at køre videre mod øst ad Spodsbjergvej.
Herfra køres videre via rute 9, Spodsbjergvej.

Til- og frakørselsrute(r) fremgår af nedenstående figur(er).



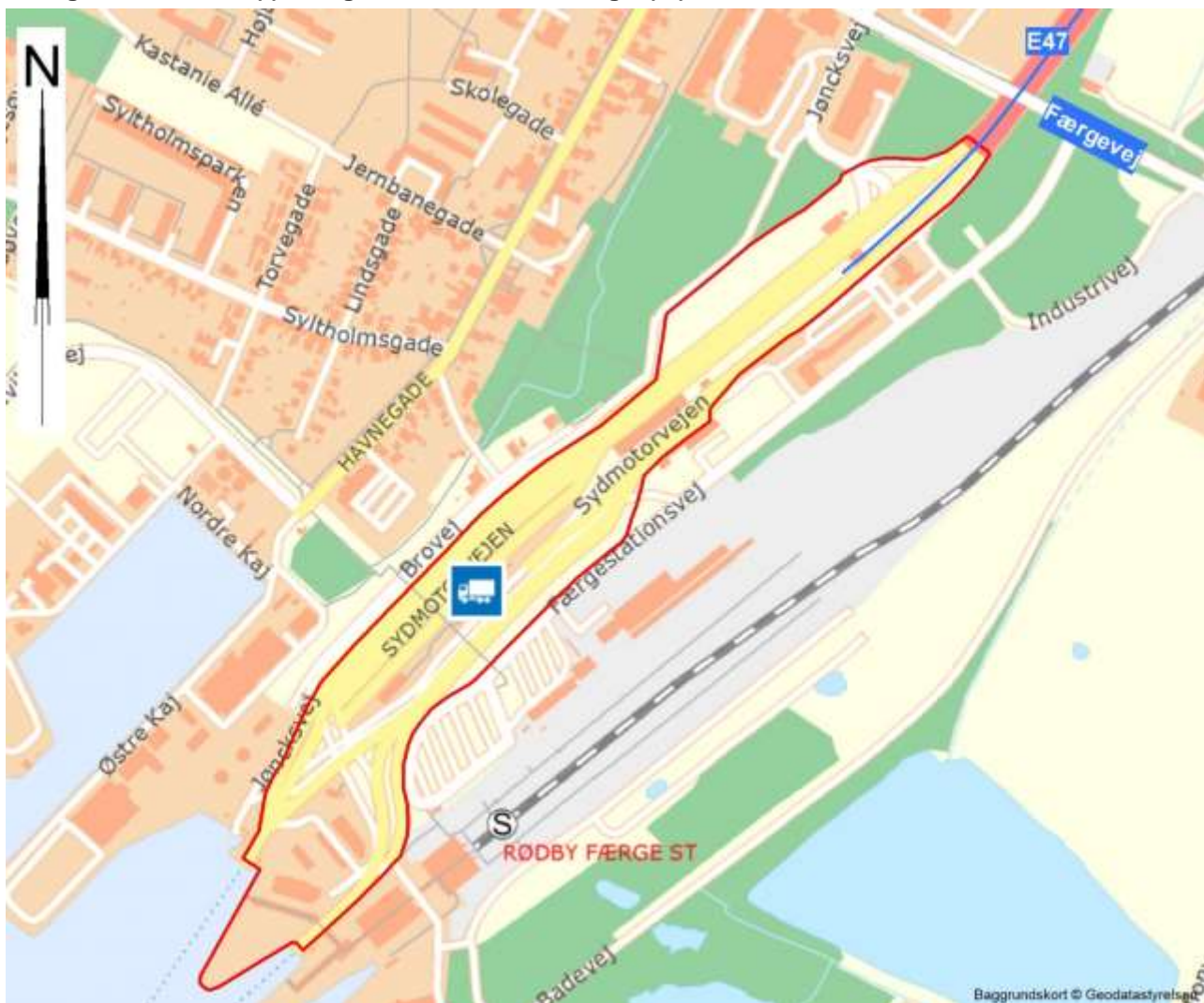
Rutebeskrivelse for modulvogntog til Rødby Havn, 4970 Rødby

Rødby Havn kan også anvendes som omkøblingsplads. Der kan være begrænsninger for adgang og anvendelse af omkøblingspladsen. Kontakt derfor ejeren af området forinden ønsket anvendelse.

Kørsel til området sker fra rute E47, Sydmotorvejen.
Herfra køres videre direkte mod syd ind i området ad E47, Sydmotorvejen.

Kørsel fra området sker ved at køre videre mod nord ad E47, Sydmotorvejen.
Herfra køres videre via rute E47, Sydmotorvejen.

Til- og frakørselsrute(r) fremgår af nedenstående figur(er).



Bilag 61

**Rutebeskrivelse for modulvogntog til Nykøbingvej 76,
4990 Saksøbing**

Kørsel til adressen sker fra nord ad rute E47, Sydmotorvejen, tilslutningsanlæg 46, Sakskøbing. Herfra køres til højre mod øst ad Stadionvej.

Ved kryds Stadionvej / Nykøbingvej / Nykøbingvej køres til venstre mod nord ad Nykøbingvej.

Ved Nykøbingvej 76 køres til venstre ind til adressen.

Kørsel fra adressen sker ved at køre til højre mod sydøst ad Nykøbingvej.

Ved kryds Nykøbingvej / Stadionvej / Nykøbingvej køres til venstre mod øst ad Nykøbingvej.

Herfra køres videre mod nord via rute E47, Sydmotorvejen, tilslutningsanlæg 46, Sakskøbing.

Til- og frakørselsrute(r) fremgår af nedenstående figur(er).



Bilag 62

**Rutebeskrivelse for modulvogntog til Industrivej 11,
4990 Sakskøbing**

Kørsel til adressen sker fra nord ad rute E47, Sydmotorvejen, tilslutningsanlæg 46, Sakskøbing. Herfra køres til venstre mod vest ad Stadionvej.
Ved kryds Stadionvej / Nystedvej / Kroggårdsvej / Nystedsvej køres videre mod vest ad Kroggårdsvej.
Ved kryds Kroggårdsvej / Industrivej / Kroggårdsvej / Industrivej køres til venstre mod syd ad Industrivej
Ved Industrivej 11 køres til venstre ind til adressen.

Kørsel fra adressen sker ved at køre til højre mod nord ad Industrivej.
Ved kryds Industrivej / Kroggårdsvej / Industrivej / Kroggårdsvej køres til højre mod øst ad Kroggårdsvej.
Ved kryds Kroggårdsvej / Nystedvej / Stadionvej / Nystedsvej køres videre mod øst ad Stadionvej.
Ved kryds Stadionvej / Nykøbingvej / Nykøbingvej køres videre mod øst ad Nykøbingvej.

Herfra køres videre mod nord via rute E47, Sydmotorvejen, tilslutningsanlæg 46, Sakskøbing.

Til- og frakørselsrute(r) fremgår af nedenstående figur(er).



Rutebeskrivelse for modulvogn tog til Kroggårdsvej 34-36, 4990 Sakskøbing

Kørsel til adressen sker fra nord ad rute E47, Sydmotorvejen, tilslutningsanlæg 46, Sakskøbing. Herfra køres til venstre mod vest ad Stadionvej. Ved kryds Stadionvej / Nystedvej / Kroggårdsvej / Nystedsvej køres videre mod vest ad Kroggårdsvej. Ved Kroggårdsvej 34-36 køres til venstre ind til adressen.

Kørsel fra adressen sker ved at køre til højre mod øst ad Kroggårdsvej. Ved kryds Kroggårdsvej / Nystedvej / Stadionvej / Nystedsvej køres videre mod øst ad Stadionvej. Ved kryds Stadionvej / Nykøbingvej / Nykøbingvej køres videre mod øst ad Nykøbingvej.

Herfra køres videre mod nord via rute E47, Sydmotorvejen, tilslutningsanlæg 46, Sakskøbing.

Til- og frakørselsrute(r) fremgår af nedenstående figur(er).



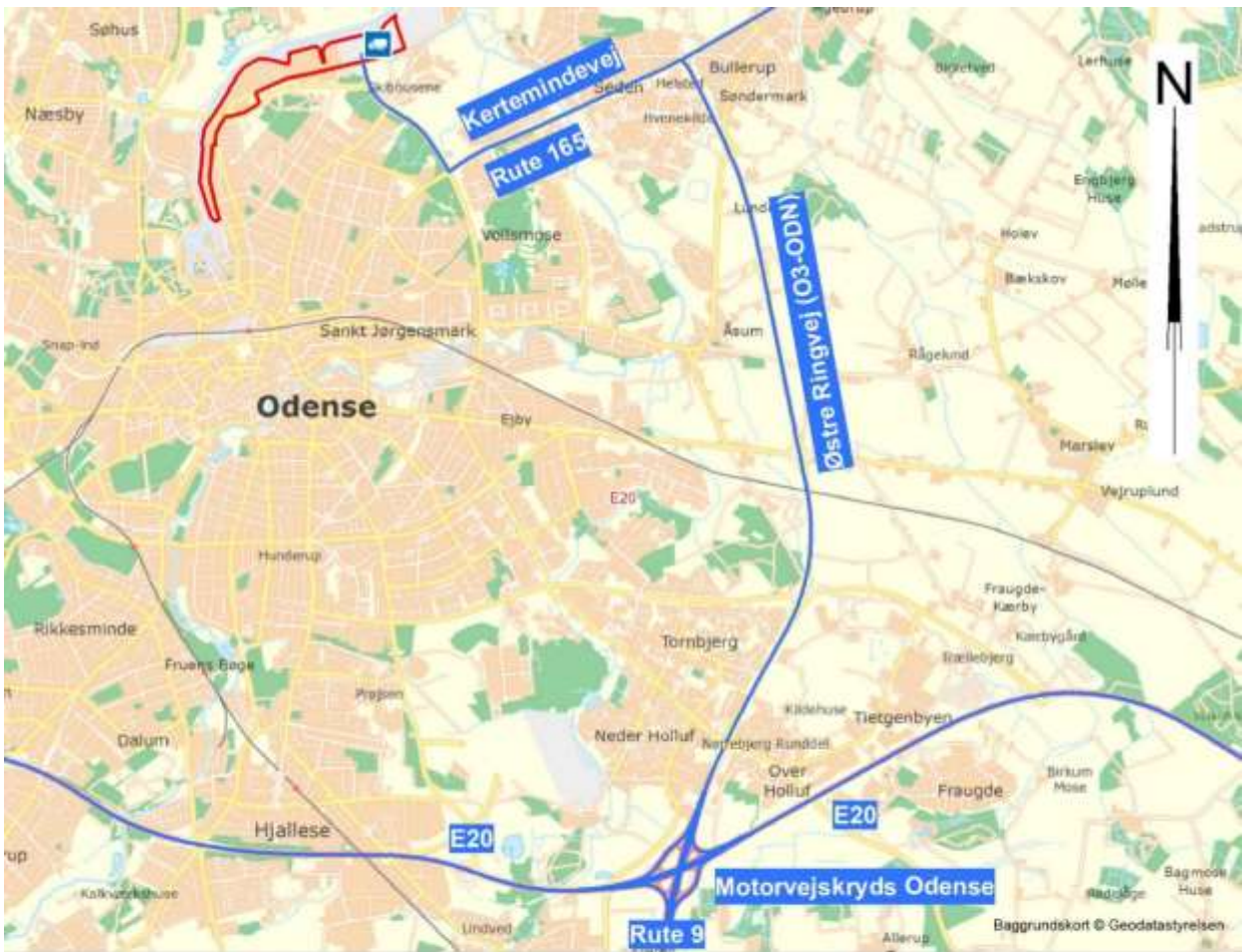
Rutebeskrivelse for modulvogntog til Odense Erhvervs- havn, 5000 Odense

Odense Erhvervshavn kan også anvendes som omkoblingsplads. Der kan være begrænsninger for adgang og anvendelse af omkoblingspladsen. Kontakt derfor ejeren af området forinden ønsket anvendelse.

Kørsel til området sker fra rute E20, Fynske Motorvej eller Rute 9, Svendborgmotorvejen.
Ved Motorvejskryds Odense køres videre mod nord ad Østre Ringvej (03-ODN).
Ved kryds Østre Ringvej / Kertemindevej køres til venstre mod sydøst ad rute 165, Kertemindevej.
Ved kryds Kertemindevej / Ejbygade køres til højre mod nordvest ad Ejbygade.
Ved kryds Ejbygade / Havnegade køres videre ind i området.

Kørsel fra området sker ved at køre videre mod syd ad Ejbygade.
Ved kryds Ejbygade / Kertemindevej køres til venstre mod nordøst ad Kertemindevej.
Ved kryds Kertemindevej / Østre Ringvej køres til højre mod syd ad Østre Ringvej (03-ODN).
Ved Motorvejskryds Odense køres videre ad rute E20, Fynske Motorvej eller Rute 9, Svendborgmotorvejen.

Til- og frakørselsrute(r) fremgår af nedenstående figur(er).



Rutebeskrivelse for modulvogntog til Odense Omkøblingsplads (Tietgenbyen), 5220 Odense SØ

Der kan være begrænsninger for adgang og anvendelse af omkøblingspladsen. Kontakt derfor ejeren af området forinden ønsket anvendelse.

Østlig adgang

Kørsel til området sker fra rute E20, Fynske Motorvej, tilslutningsanlæg 48, Tietgenbyen. Herfra køres videre mod nordvest ad Niels Bohrs Allé. Ved kryds Niels Bohrs Allé / C. F. Tietgens Boulevard køres til venstre mod sydvest ad C. F. Tietgens Boulevard. Herfra køres videre ind i området.

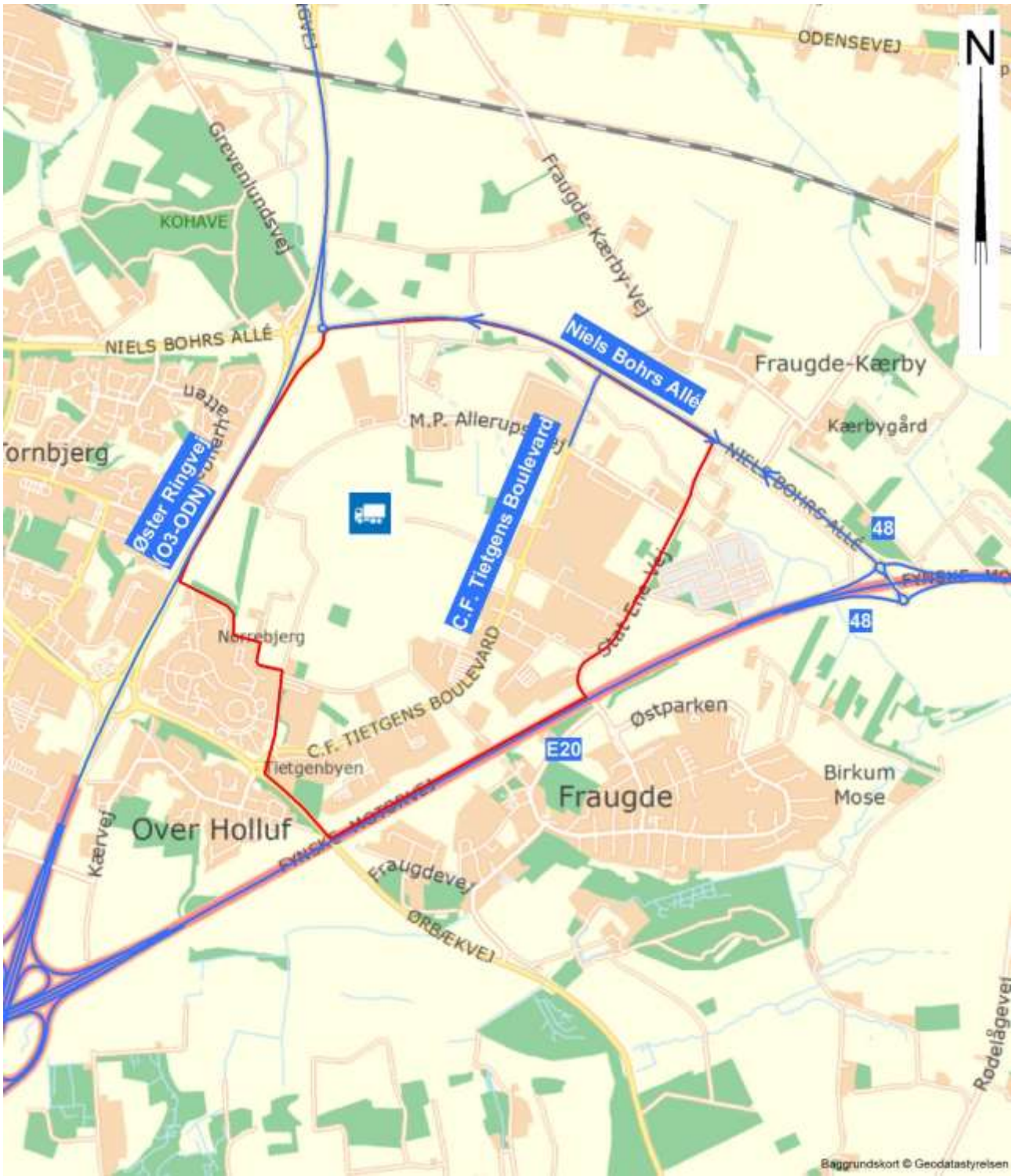
Kørsel fra området sker ved at køre videre mod nordøst ad C. F. Tietgens Boulevard. Ved kryds C. F. Tietgens Boulevard / Niels Bohrs Allé køres til højre mod sydøst ad Niels Bohrs Allé. Herfra køres videre via rute E20, Fynske Motorvej, tilslutningsanlæg 48, Tietgenbyen.

Nordlig adgang

Kørsel til området sker fra rute E20, Fynske Motorvej, tilslutningsanlæg 48, Tietgenbyen. Herfra køres videre mod nordvest ad Niels Bohrs Allé. Ved kryds Niels Bohrs Allé / C. F. Tietgens Boulevard køres til venstre mod sydvest C. F. Tietgens Boulevard. Herfra køres videre ind i området.

Kørsel fra området sker ved at køre videre mod nordøst ad C. F. Tietgens Boulevard. Ved kryds C. F. Tietgens Boulevard / Niels Bohrs Allé køres til venstre mod nordvest ad Niels Bohrs Allé. Ved rundkørsel Niels Bohrs Allé / Østre Ringvej (O3) køres via ben 1 mod nord ad Østre Ringvej (O3). Herfra køres videre mod nord via Østre Ringvej (O3).

Til- og frakørselsrute(r) fremgår af nedenstående figur(er).



Bilag 66

Rutebeskrivelse for modulvogntog til Holkebjergvej 54, 5250 Odense SV

Kørsel til adressen sker fra rute E20, Fynske Motorvej, tilslutningsanlæg 52, Odense SV.

Herfra køres videre mod syd ad Assensvej.

Ved kryds Assensvej / Højmevej / Assensvej / Højmevej køres til højre mod vest ad Højmevej.

Ved kryds Højmevej / Holkebjergvej / Holkebjergvej køres til venstre mod vest ad Holkebjergvej.

Ved Holkebjergvej 54 køres til højre ind til adressen.

Kørsel fra adressen sker ved at køre til venstre mod syd ad Holkebjergvej.

Ved kryds Holkebjergvej / Højmevej / Holkebjergvej køres til højre mod syd ad Højmevej.

Ved kryds Højmevej / Assensvej / Højmevej / Assensvej køres til venstre mod nord ad Assensvej.

Herfra køres videre via rute E20, Fynske Motorvej, tilslutningsanlæg 52, Odense SV.

Til- og frakørselsrute(r) fremgår af nedenstående figur(er).



Rutebeskrivelse for modulvogntog til Højmevej 35, 5250 Odense SV

Kørsel til adressen sker fra rute E20, Fynske Motorvej, tilslutningsanlæg 52, Odense SV. Herfra køres videre mod syd ad Assensvej.

Ved kryds Assensvej / Højmevej / Assensvej / Højmevej køres til højre mod vest ad Højmevej.

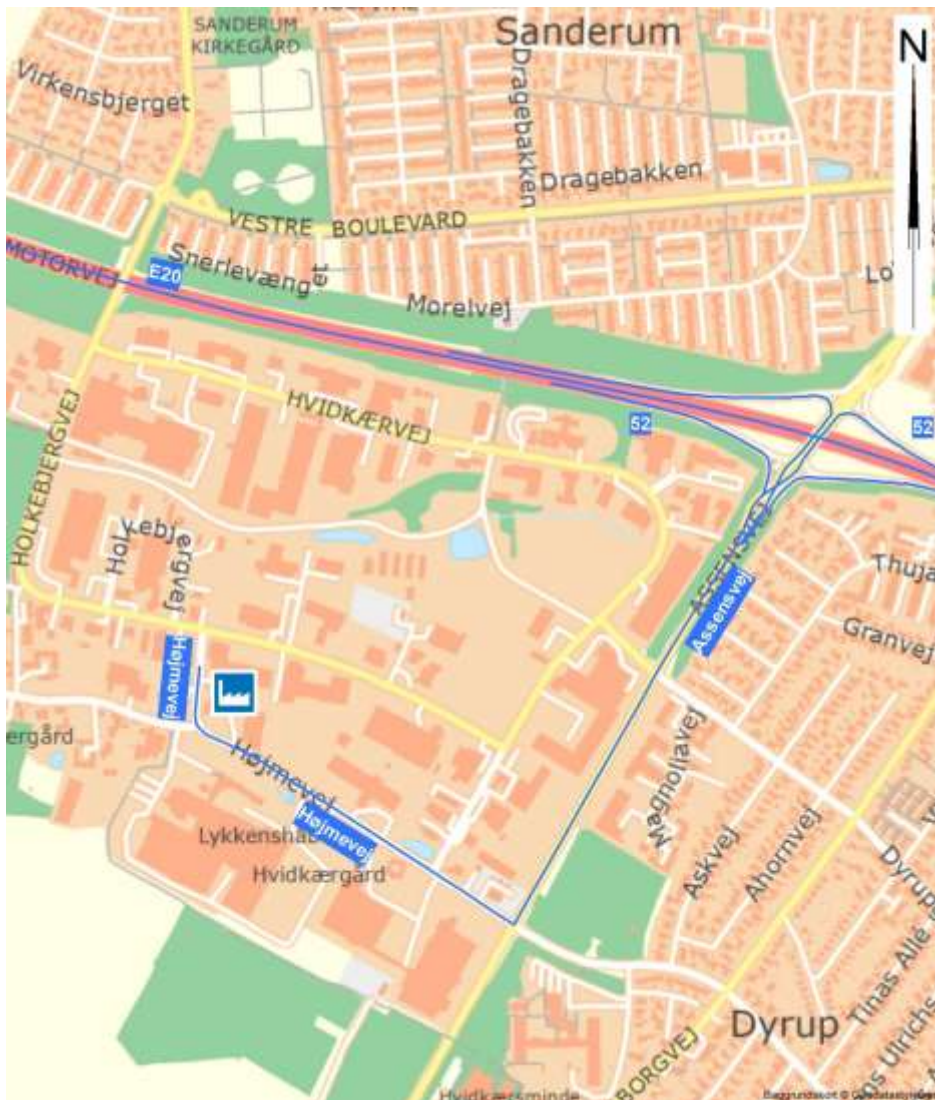
Ved Højmevej 35 køres til højre ind til adressen.

Kørsel fra adressen sker ved at køre til venstre mod syd ad Højmevej.

Ved kryds Højmevej / Assensvej / Højmevej / Assensvej køres til venstre mod nord ad Assensvej.

Herfra køres videre via rute E20, Fynske Motorvej, tilslutningsanlæg 52, Odense SV.

Til- og frakørselsrute(r) fremgår af nedenstående figur(er).



Rutebeskrivelse for modulvogntog til Handelsvej 28, 5260 Odense S

Kørsel til adressen sker fra rute E20, Fynske Motorvej, tilslutningsanlæg 50, Odense SØ.

Herfra køres videre mod nord ad Munkebjergvej.

Ved kryds Munkebjergvej / Søndre Hospitalsvej / Drejebænken køres til venstre mod sydvest ad Drejebænken.

Ved kryds Drejebænken / Svendborgvej køres til venstre mod sydøst ad Svendborgvej.

Ved kryds Svendborgvej / Energivej køres til højre mod sydvest ad Energivej.

Ved kryds Energivej / Handelsvej køres til højre mod nord ad Handelsvej.

Ved Handelsvej 28 køres til venstre ind til adressen.

Kørsel fra ejendommen sker ved at køre videre mod syd ad Handelsvej.

Ved kryds Handelsvej / Energivej køres til venstre mod øst ad Energivej.

Ved kryds Energivej / Svendborgvej køres til venstre mod nordvest ad Svendborgvej.

Ved kryds Svendborgvej / Drejebænken køres til højre mod nordøst ad Drejebænken.

Ved kryds Drejebænken / Munkebjergvej / Søndre Hospitalsvej køres til højre mod syd ad Munkebjergvej.

Herfra køres videre via rute E20, Fynske Motorvej, tilslutningsanlæg 50, Odense SØ.

Til- og frakørselsrute(r) fremgår af nedenstående figur(er).



Rutebeskrivelse for modulvogntog til Hestehaven 51, 5260 Odense S

Kørsel til adressen sker fra rute E20, Fynske Motorvej, tilslutningsanlæg 50, Odense SØ.

Herfra køres videre mod nord ad Munkebjergvej.

Ved kryds Munkebjergvej / Søndre Hospitalsvej / Drejbænken køres til videre mod nordvest ad Munkebjergvej.

Ved kryds Munkebjergvej / Hestehaven køres til venstre mod vest ad Hestehaven.

Ved Hestehaven 51 køres til venstre ind til adressen.

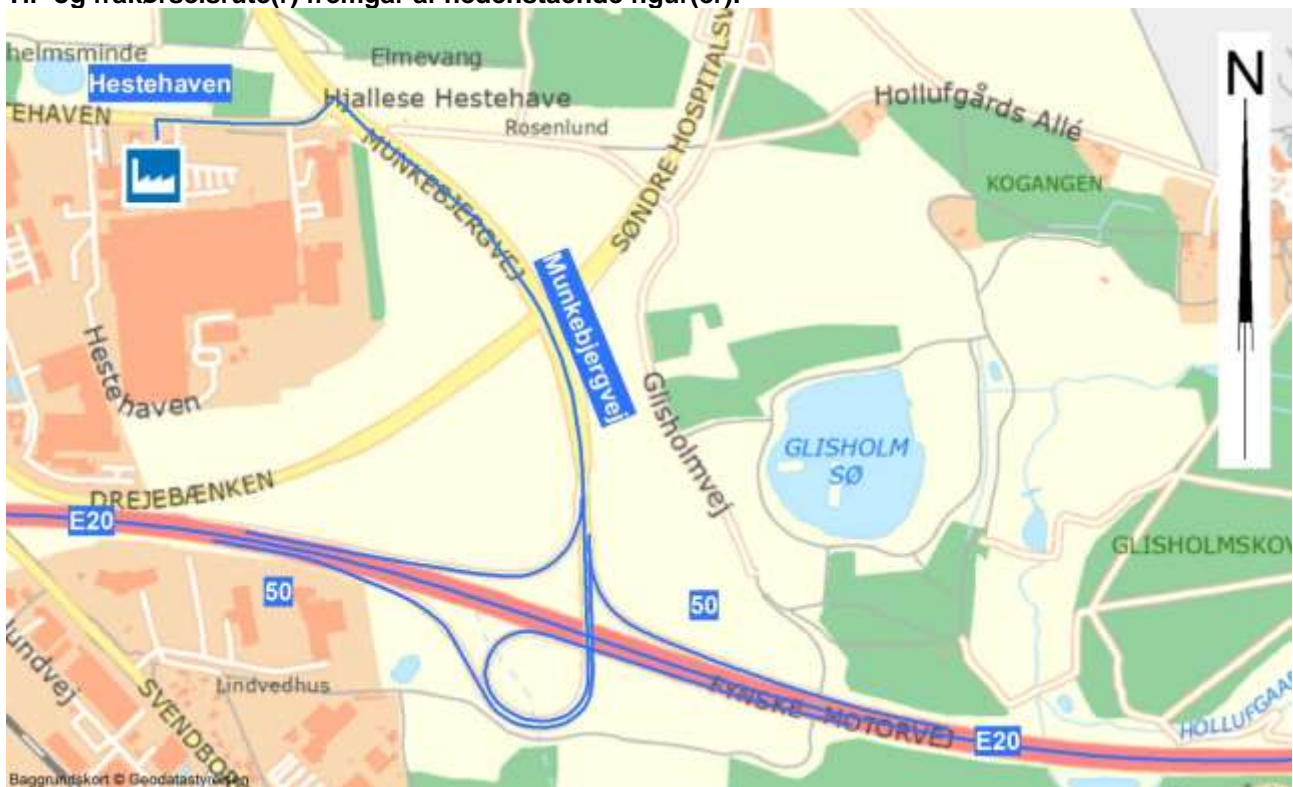
Kørsel fra adressen sker ved at køre til højre mod øst ad Hestehaven.

Ved kryds Hestehaven / Munkebjergvej køres til højre mod sydøst ad Munkebjergvej.

Ved kryds Munkebjergvej / Drejbænken / Søndre Hospitalsvej videre mod syd ad Munkebjergvej.

Herfra køres videre via rute E20, Fynske Motorvej, tilslutningsanlæg 50, Odense SØ.

Til- og frakørselsrute(r) fremgår af nedenstående figur(er).



Rutebeskrivelse for modulvogntog til Energivej 15 via Fabriksvej, 5260 Odense S

Kørsel til adressen sker fra rute E20, Fynske Motorvej, tilslutningsanlæg 50, Odense SØ.
Herfra køres videre mod nord ad Munkebjergvej.
Ved kryds Munkebjergvej / Søndre Hospitalsvej / Drejebænken køres til venstre mod sydvest ad Drejebænken.
Ved kryds Drejebænken / Svendborgvej køres til venstre mod sydøst ad Svendborgvej.
Ved kryds Svendborgvej / Energivej køres til højre mod sydvest ad Energivej.
Ved kryds Energivej / Handelsvej køres til højre mod nord ad Handelsvej.
Ved kryds Handelsvej / Fabriksvej køres til højre mod øst ad Fabriksvej.
Ved enden af Fabriksvej køres videre ind til adressen.

Kørsel fra ejendommen sker ved at køre videre mod vest ad Fabriksvej.
Ved kryds Fabriksvej / Handelsvej køres til venstre mod syd ad Handelsvej.
Ved kryds Handelsvej / Energivej køres til venstre mod øst ad Energivej.
Ved kryds Energivej / Svendborgvej køres til venstre mod nordvest ad Svendborgvej.
Ved kryds Svendborgvej / Drejebænken køres til højre mod nordøst ad Drejebænken.
Ved kryds Drejebænken / Munkebjergvej / Søndre Hospitalsvej køres til højre mod syd ad Munkebjergvej.
Herfra køres videre via rute E20, Fynske Motorvej, tilslutningsanlæg 50, Odense SØ.

Til- og frakørselsrute(r) fremgår af nedenstående figur(er).



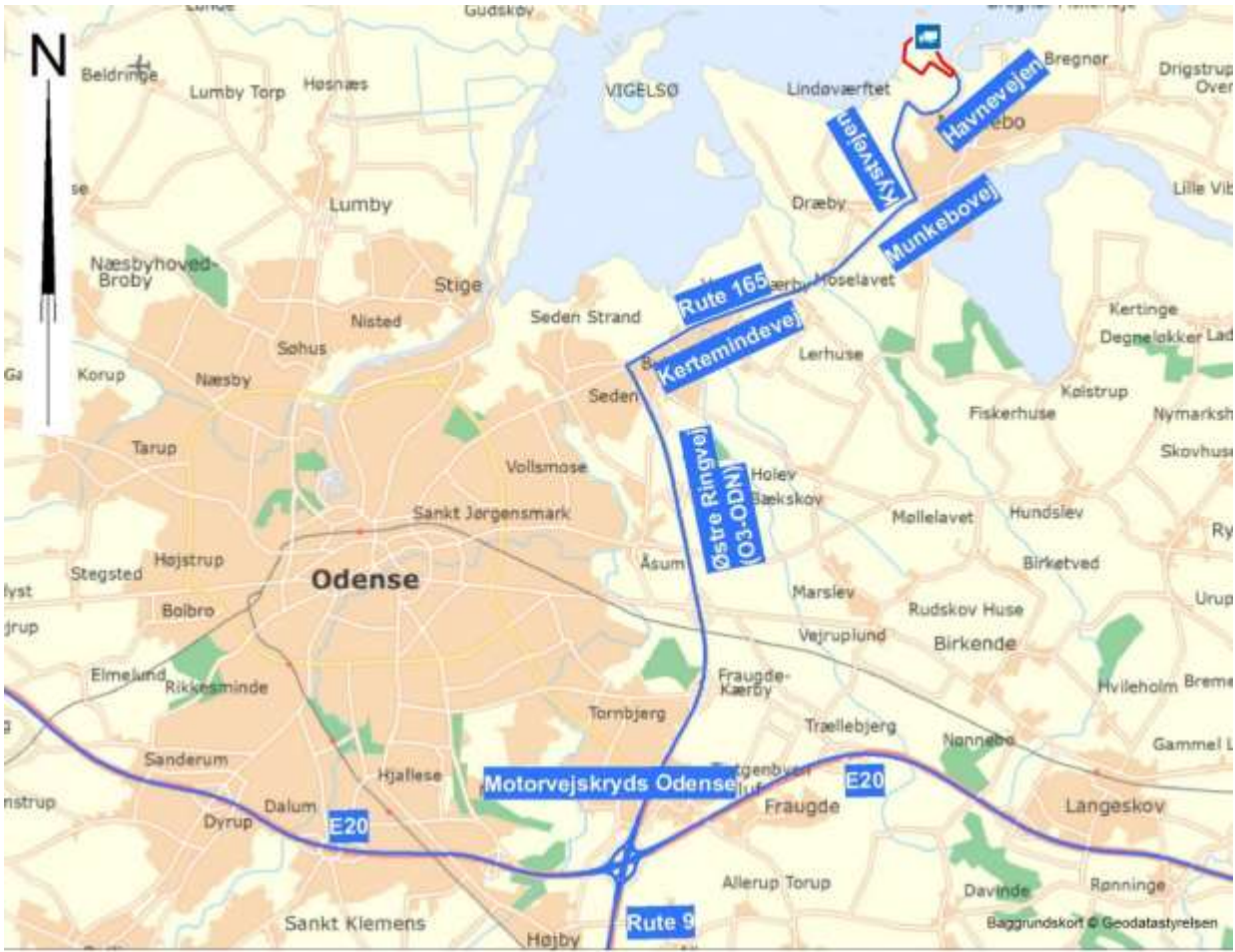
Rutebeskrivelse for modulvogntog til Odense Havn (Lindø-terminalen), 5330 Munkebo

Odense Havn kan også anvendes som omkoblingsplads. Der kan være begrænsninger for adgang og anvendelse af omkoblingspladsen. Kontakt derfor ejeren af området forinden ønsket anvendelse.

Kørsel til området sker fra rute E20, Fynske Motorvej eller Rute 9, Svendborgmotorvejen. Ved Motorvejskryds Odense køres videre mod nord ad Østre Ringvej (03-ODN). Ved kryds Østre Ringvej / rute 165, Kertemindevej køres til højre mod nordøst ad Kertemindevej. Herfra køres videre mod nordøst ad rute 165, Munkebovej. Ved kryds Munkebovej / Kystvejen / Munkebovej / Kystvejen køres til venstre mod nord ad Kystvejen. Ved kryds Kystvejen / Havnevejen / Kystvejen køres til højre mod øst ad Havnevejen. Herfra køres videre ind i området.

Kørsel fra området sker ved at køre videre mod sydøst ad Havnevejen. Ved kryds Havnevejen / Kystvejen / Kystvejen køres til venstre mod syd ad Kystvejen. Ved kryds Kystvejen / rute 165, Munkebovej / Kystvejen / Munkebovej køres til højre mod øst ad Munkebovej. Herfra køres videre mod øst ad rute 165, Kertemindevej. Ved kryds Kertemindevej / Østre Ringvej køres til venstre mod syd ad Østre Ringvej (03-ODN). Ved Motorvejskryds Odense køres videre ad rute E20, Fynske Motorvej eller Rute 9, Svendborgmotorvejen.

Til- og frakørselsrute(r) fremgår af nedenstående figur(er).

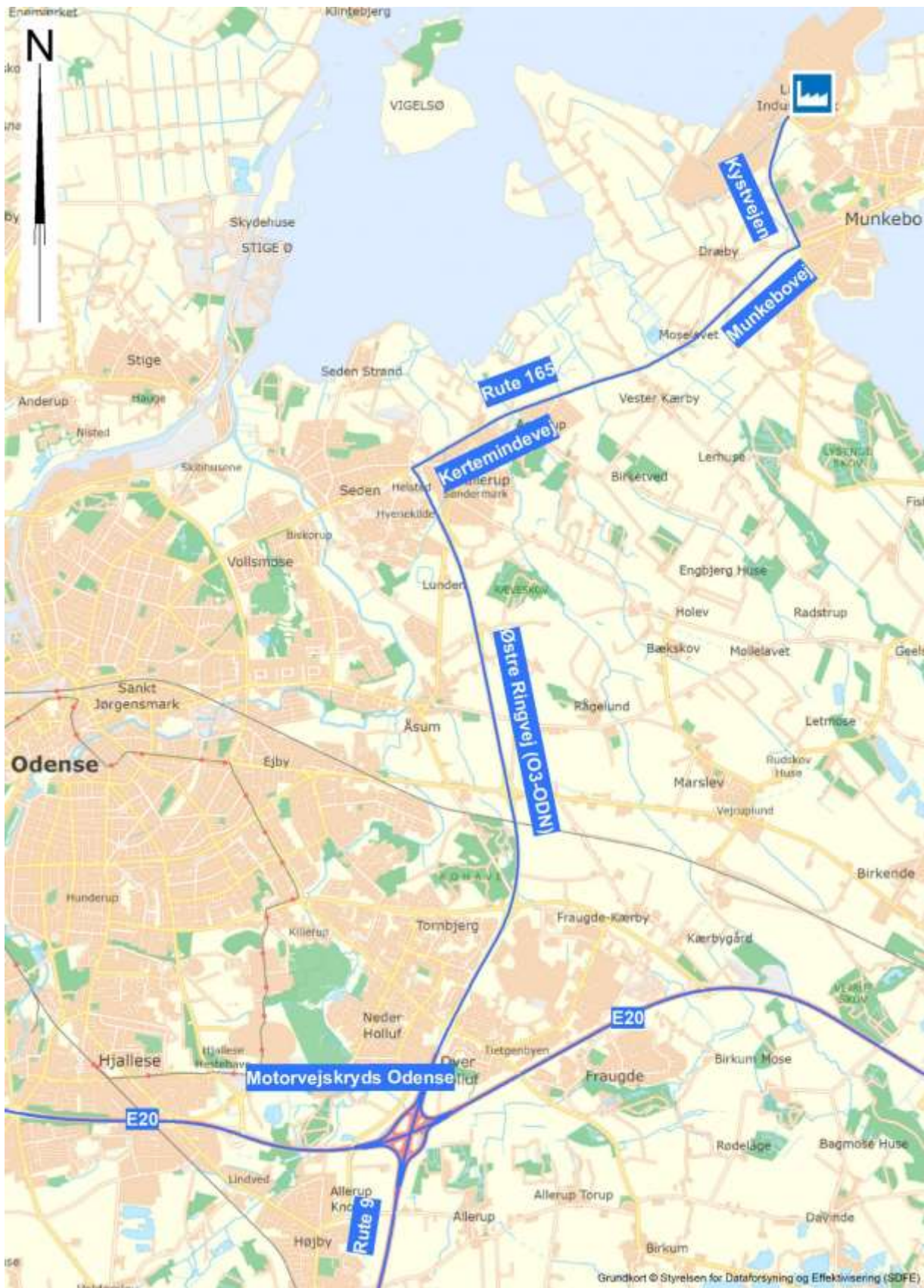


Rutebeskrivelse for modulvogntog til Kystvejen 100, 5330 Munkebo

Kørsel til adressen sker fra rute E20, Fynske Motorvej eller Rute 9, Svendborgmotorvejen.
Ved Motorvejskryds Odense køres videre mod nord ad Østre Ringvej (03-ODN).
Ved kryds Østre Ringvej / rute 165, Kertemindevej køres til højre mod nordøst ad Kertemindevej.
Herfra køres videre mod nordøst ad rute 165, Munkebovej.
Ved kryds Munkebovej / Kystvejen køres til venstre mod nord ad Kystvejen.
Herfra køres videre ind til adressen.

Kørsel fra adressen sker ved at køre videre mod syd ad Kystvejen.
Ved kryds Kystvejen / rute 165, Munkebovej køres til højre mod øst ad Munkebovej.
Herfra køres videre mod øst ad rute 165, Kertemindevej.
Ved kryds Kertemindevej / Østre Ringvej køres til venstre mod syd ad Østre Ringvej (03-ODN).
Ved Motorvejskryds Odense køres videre ad rute E20, Fynske Motorvej eller Rute 9, Svendborgmotorvejen.

Til- og frakørselsrute(r) fremgår af nedenstående figur(er).



Rutebeskrivelse for modulvogntog til Stengårdvej 1, 5500 Middelfart

Kørsel til adressen sker fra rute E20, Fynske Motorvej, tilslutningsanlæg 58b, Middelfart.

Herfra køres videre mod sydvest ad Jyllandsvej.

Ved rundkørsel Jyllandsvej / Skovsvinget / Jyllandsvej / Vandværksvej køres via ben 3 mod sydøst ad Vandværksvej.

Ved rundkørsel Vandværksvej / Bogensevej / Vandværksvej / Bogensevej køres via ben 3 mod øst ad Bogensevej.

Ved rundkørsel Bogensevej / Korsholm Allé / Bogensevej / Stengårdsvej køres via ben 3 mod nord ad Stengårdsvej.

Ved Stengårdsvej 1 køres til højre ind til adressen.

Kørsel fra adressen sker ved at køre til venstre mod sydøst ad Stengårdsvej.

Ved rundkørsel Stengårdsvej / Bogensevej / Korsholm Allé / Bogensevej køres via ben 1 mod vest ad Bogensevej.

Ved rundkørsel Bogensevej / Vandværksvej / Bogensevej / Vandværksvej køres via ben 1 mod nord ad Vandværksvej.

Ved rundkørsel Vandværksvej / Jyllandsvej / Skovsvinget / Jyllandsvej køres via ben 1 mod nord-øst ad Jyllandsvej.

Herfra køres videre via rute E20, Fynske Motorvej, tilslutningsanlæg 58b, Middelfart.

Til- og frakørselsrute(r) fremgår af nedenstående figur(er).



Rutebeskrivelse for modulvogntog til Fynsvej 9, 5500 Middelfart

Kørsel til adressen sker fra rute E20, Fynske Motorvej, tilslutningsanlæg 58b, Middelfart.

Herfra køres videre mod sydvest ad Jyllandsvej.

Ved rundkørsel Jyllandsvej / Skovsvinget / Jyllandsvej / Vandværksvej køres via ben 2 mod sydvest ad Jyllandsvej.

Ved rundkørsel Jyllandsvej / Fynsvej / Jyllandsvej / Fynsvej køres via ben 1 mod vest ad Fynsvej.

Ved Fynsvej 9 køres til højre ind til adressen.

Kørsel fra adressen sker ved at køre til venstre mod sydøst ad Fynsvej.

Ved rundkørsel Fynsvej / Jyllandsvej / Fynsvej / Jyllandsvej køres via ben 3 mod nordøst ad Jyllandsvej.

Ved rundkørsel Vandværksvej / Jyllandsvej / Skovsvinget / Jyllandsvej køres via ben 2 mod nordøst ad Jyllandsvej.

Herfra køres videre via rute E20, Fynske Motorvej, tilslutningsanlæg 58b, Middelfart.

Til- og frakørselsrute(r) fremgår af nedenstående figur(er).



Rutebeskrivelse for modulvogntog til Fynsvej 54, 5500 Middelfart

Kørsel til adressen sker fra rute E20, Fynske Motorvej, tilslutningsanlæg 58b, Middelfart.

Herfra køres videre mod sydvest ad Jyllandsvej.

Ved rundkørsel Jyllandsvej / Skovsvinget / Jyllandsvej / Vandværksvej køres via ben 2 mod sydvest ad Jyllandsvej.

Ved rundkørsel Jyllandsvej / Fynsvej / Jyllandsvej/Fynsvej køres via ben 3 mod øst ad Fynsvej.

Ved kryds Fynsvej / Fynsvej / Fynsvej køres til højre mod syd ad Fynsvej.

Ved Fynsvej 54 køres til højre ind til adressen.

Kørsel fra adressen sker ved at køre til venstre mod nord ad Fynsvej.

Ved kryds Fynsvej / Fynsvej / Fynsvej køres til venstre mod vest ad Fynsvej.

Ved rundkørsel Fynsvej / Jyllandsvej / Fynsvej / Jyllandsvej køres via ben 1 mod nordøst ad Jyllandsvej.

Ved rundkørsel Vandværksvej / Jyllandsvej / Skovsvinget / Jyllandsvej køres via ben 2 mod nordøst ad Jyllandsvej.

Herfra køres videre via rute E20, Fynske Motorvej, tilslutningsanlæg 58b, Middelfart.

Til- og frakørselsrute(r) fremgår af nedenstående figur(er).



Bilag 76

Rutebeskrivelse for modulvogntog til Langelandsvej 17, 5500 Middelfart

Kørsel til adressen sker fra rute E20, Fynske Motorvej, tilslutningsanlæg 58b, Middelfart.

Herfra køres videre mod sydvest ad Jyllandsvej.

Ved rundkørsel Jyllandsvej / Skovsvinget / Jyllandsvej / Vandværksvej køres via ben 2 mod sydvest ad Jyllandsvej.

Ved rundkørsel Jyllandsvej / Fynsvej / Jyllandsvej / Fynsvej køres via ben 3 mod øst ad Fynsvej.

Ved kryds Fynsvej / Fynsvej / Langelandsvej køres til venstre mod nord ad Langelandsvej

Ved Langelandsvej 17 køres til venstre ind til adressen.

Kørsel fra adressen sker ved at køre til højre mod syd ad Langelandsvej.

Ved kryds Langelandsvej / Fynsvej / Fynsvej køres til højre mod vest ad Fynsvej.

Ved rundkørsel Fynsvej / Jyllandsvej / Fynsvej / Jyllandsvej køres via ben 1 mod nordøst ad Jyllandsvej.

Ved rundkørsel Vandværksvej / Jyllandsvej / Skovsvinget / Jyllandsvej køres via ben 2 mod nordøst ad Jyllandsvej.

Herfra køres videre via rute E20, Fynske Motorvej, tilslutningsanlæg 58b, Middelfart.

Til- og frakørselsrute(r) fremgår af nedenstående figur(er).



Bilag 77

Rutebeskrivelse for modulvogntog til Industrivej 26, 5592 Ejby

Kørsel til adressen sker fra rute E20, Fynske Motorvej, tilslutningsanlæg 56, Ejby. Herfra køres videre mod syd ad Nørregade. Ved kryds Nørregade / Nørregade / Erhvervsvej køres til venstre mod øst ad Erhvervsvej. Ved kryds Erhvervsvej / Industrivej / Industribuen køres til højre mod syd ad Industrivej. Ved Industrivej 26 køres til højre ind til adressen.

Kørsel fra adressen sker ved at køre til venstre mod nord ad Industrivej. Ved kryds Industrivej / Industribuen / Erhvervsvej køres til venstre mod vest ad Erhvervsvej. Ved kryds Erhvervsvej / Nørregade / Nørregade køres til højre mod nord ad Nørregade. Herfra køres videre via rute E20, Fynske Motorvej, tilslutningsanlæg 56, Ejby.

Til- og frakørselsrute(r) fremgår af nedenstående figur(er).



Bilag 78

Rutebeskrivelse for modulvogntog til Industribuen 2, 5592 Ejby

Kørsel til adressen sker fra rute E20, Fynske Motorvej, tilslutningsanlæg 56, Ejby.
Herfra køres videre mod syd ad Nørregade.
Ved kryds Nørregade / Nørregade / Erhvervsvej køres til venstre mod øst ad Erhvervsvej.
Ved kryds Erhvervsvej / Industrivej / Industribuen køres til venstre mod nord ad Industribuen.
Ved Industribuen 2 køres til venstre ind til adressen.

Kørsel fra adressen sker ved at køre til højre mod syd ad Industribuen.
Ved kryds Industribuen / Erhvervsvej / Industrivej køres til højre mod vest ad Erhvervsvej.
Ved kryds Erhvervsvej / Nørregade / Nørregade køres til højre mod nord ad Nørregade.
Herfra køres videre via rute E20, Fynske Motorvej, tilslutningsanlæg 56, Ejby.

Til- og frakørselsrute(r) fremgår af nedenstående figur(er).



Bilag 79

Rutebeskrivelse for modulvogntog til Rødeledsvej 70, 5700 Svendborg

Kørsel til adressen sker fra rute 9, Svendborgmotorvejen, tilslutningsanlæg 16, Svendborg N.
 Ved rundkørsel Fåborgvej / Ring Nord køres via ben 3 mod øst ad Ring Nord.
 Ved kryds Ring Nord / Porthusvej køres til højre mod sydøst ad Porthusvej.
 Ved kryds Porthusvej / Nordre Ringvej køres til højre mod sydvest ad Nordre Ringvej.
 Herfra køres videre mod syd ad Rødeledsvej.
 Ved Rødeledsvej 70 køres til venstre ind til adressen.

Kørsel fra adressen sker ved at køre til højre ad Rødeledsvej eller Nordre Ringvej.
 Ved kryds Nordre Ringvej / Porthusvej køres til venstre mod nordvest ad Porthusvej.
 Ved kryds Porthusvej / Ring Nord køres til venstre mod sydvest ad Ring Nord.
 Ved kryds Ring Nord / Odensevej køres videre mod sydvest ad Ring Nord.
 Herfra køres til videre via rute 9, Svendborgmotorvejen, tilslutningsanlæg 16, Svendborg N.

Til- og frakørselsrute(r) fremgår af nedenstående figur(er).



Bilag 80

Rutebeskrivelse for modulvogntog til Vestergade 30, 5750 Ringe

Kørsel til adressen sker fra rute 9, Svendborgmotorvejen, tilslutningsanlæg 13, Ringe C.

Herfra køres videre mod vest ad rute 323, Ørbækvej.

Ved rundkørsel Ørbækvej / Bygmestervej / Ørbækvej / Lombjergevej køres via ben 2 mod vest ad Ørbækvej.

Herfra køres videre mod sydvest ad Vestergade.

Ved Vestergade 70 køres til venstre ind til adressen.

Kørsel fra adressen sker ved at køre til højre mod nordøst ad Vestergade.

Herfra køres videre mod øst ad Ørbækvej.

Ved rundkørsel Ørbækvej / Lombjergevej / Ørbækvej / Bygmestervej / køres via ben 2 mod øst ad Ørbækvej.

Herfra køres videre via rute 9, Svendborgmotorvejen, tilslutningsanlæg 13, Ringe C.

Til- og frakørselsrute(r) fremgår af nedenstående figur(er).



Bilag 81

Rutebeskrivelse for modulvogntog til Lindholmvej 3, 5800 Nyborg

Kørsel til adressen sker fra rute E20, Fynske Motorvej, tilslutningsanlæg 45, Nyborg Ø.
 Herfra køres videre mod sydvest ad Storebæltsvej.
 Ved kryds Storebæltsvej / Slipshavnsvej køres til venstre mod syd ad Slipshavnsvej.
 Ved kryds Slipshavnsvej / Lindholmvej køres til højre mod syd ad Lindholmvej.
 Ved Lindholmvej 3 køres til venstre ind til adressen.

Kørsel fra adressen sker ved at køre til højre mod nordøst ad Lindholmvej.
 Ved kryds Lindholmvej / Slipshavnsvej køres til venstre mod nordvest ad Slipshavnsvej.
 Ved kryds Slipshavnsvej / Storebæltsvej køres til højre mod nordøst ad Storebæltsvej.
 Herfra køres videre via rute E20, Fynske Motorvej, tilslutningsanlæg 45, Nyborg Ø.

Til- og frakørselsrute(r) fremgår af nedenstående figur(er).



Bilag 82

Rutebeskrivelse for modulvogntog til Slipshavnsvej 2, 5800 Nyborg

Kørsel til adressen sker fra rute E20, Fynske Motorvej, tilslutningsanlæg 45, Nyborg Ø. Herfra køres videre mod sydvest ad Storebæltsvej. Ved kryds Storebæltsvej / Slipshavnsvej køres til venstre mod syd ad Slipshavnsvej. Ved Slipshavnsvej 2 køres til højre ind til adressen.

Kørsel fra adressen sker ved at køre til venstre mod nordvest ad Slipshavnsvej. Ved kryds Slipshavnsvej / Storebæltsvej køres til højre mod nordøst ad Storebæltsvej. Herfra køres videre via rute E20, Fynske Motorvej, tilslutningsanlæg 45, Nyborg Ø.

Til- og frakørselsrute(r) fremgår af nedenstående figur(er).



Bilag 83

Rutebeskrivelse for modulvogn tog til Nyborgvej 29, 5863 Ferritslev

Kørsel til adressen sker fra rute 8, Hjulbyvej.
 Ved kryds Hjulbyvej / Ferritslevvej køres mod vest ad Ferritslevvej.
 Herfra køres videre mod sydvest ad Nyborgvej
 Ved Nyborgvej 29 køres til højre ind til adressen.

Kørsel fra adressen sker ved at køre til venstre mod nordøst ad Nyborgvej.
 Herfra køres videre mod nordøst ad Ferritslevvej.
 Ved kryds Ferritslevvej / Hjulbyvej køres videre via rute 8, Hjulbyvej.

Til- og frakørselsrute(r) fremgår af nedenstående figur(er).



Bilag 84

Rutebeskrivelse for modulvogntog til Spodsbjerg Færgehavn, 5900 Rudkøbing

Spodsbjerg Færgehavn kan også anvendes som omkoblingsplads. Der kan være begrænsninger for adgang og anvendelse af omkoblingspladsen. Kontakt derfor ejeren af området forinden ønsket anvendelse.

Kørsel til området sker fra rute 9, Spodsbjergvej.
Ved Spodsbjerg Færgehavn køres videre ind i området.

Kørsel fra området sker ved at køre videre mod vest ad Spodsbjergvej.
Herfra køres videre via rute 9, Spodsbjergvej.

Til- og frakørselsrute(r) fremgår af nedenstående figur(er).



Bilag 85

Rutebeskrivelse for modulvogntog til Kolding Havn, 6000 Kolding

Kolding Havn kan også anvendes som omkoblingsplads. Der kan være begrænsninger for adgang og anvendelse af omkoblingspladsen. Kontakt derfor ejeren af området forinden ønsket anvendelse.

Nordligt område

Kørsel til området sker fra rute E20, Sønderjyske Motorvej, tilslutningsanlæg 62, Kolding Ø. Herfra køres videre mod syd ad Fynsvej. Ved kryds Fynsvej / Jens Holms Vej køres til venstre mod syd ad Jens Holms Vej. Ved kryds Jens Holms Vej / Nordkajen køres til venstre mod sydøst ad Nordkajen. Herfra køres videre ind i området.

Kørsel fra området sker ved at køre videre nordvest ad Nordkajen. Ved kryds Nordkajen / Jens Holms Vej køres til højre mod nordøst ad Jens Holms Vej. Ved kryds Jens Holms Vej / Fynsvej køres til højre mod nordøst ad Fynsvej. Herfra køres videre via rute E20, Sønderjyske Motorvej, tilslutningsanlæg 62, Kolding Ø.

Sydligt område

Kørsel til området sker fra rute E20, Sønderjyske Motorvej, tilslutningsanlæg 62, Kolding Ø. Herfra køres videre mod syd ad Fynsvej. Ved kryds Fynsvej / Jens Holms Vej køres til venstre mod syd ad Jens Holms Vej.

Ved kryds Jens Holms Vej / Østerbrogade / Sdr. Havnegade køres til venstre mod nordøst ad Sdr. Havnegade.
Herfra køres videre ind i området.

Kørsel fra området sker ved at køre videre sydvest ad Sdr. Havnegade.
Ved kryds Sdr. Havnegade / Østerbrogade / Jens Holms Vej køres til højre mod nordvest ad Jens Holms Vej.
Ved kryds Jens Holms Vej / Fynsvej køres til højre mod nordøst ad Fynsvej.
Herfra køres videre via rute E20, Sønderjyske Motorvej, tilslutningsanlæg 62, Kolding Ø.

Til- og frakørselsrute(r) fremgår af nedenstående figur(er).



Rutebeskrivelse for modulvogntog til Kokmose 3, 6000 Kolding

Kørsel til adressen sker fra rute E45, Sønderjyske Motorvej, tilslutningsanlæg 62, Kolding Ø.
 Herfra køres videre mod nordvest ad Højvangen.
 Ved kryds Højvangen / Petersmindevej køres til venstre mod sydvest ad Petersmindevej.
 Ved kryds Petersmindevej / Kokmose køres til højre mod vest ad Kokmose.
 Ved Kokmose 3 køres til højre ind til adressen.

Kørsel fra adressen sker ved at køre til venstre mod sydøst ad Kokmose.
 Ved kryds Kokmose / Petersmindevej køres til venstre mod nordøst ad Petersmindevej.
 Ved kryds Petersmindevej / Højvangen køres til højre mod sydøst ad Højvangen.
 Herfra køres videre via rute E45, Sønderjyske Motorvej, tilslutningsanlæg 62, Kolding Ø.

Til- og frakørselsrute(r) fremgår af nedenstående figur(er).



Rutebeskrivelse for modulvogntog til Ole Rømers Vej 7, 6000 Kolding

Kørsel til adressen sker fra rute E45, Sønderjyske Motorvej / E20, Esbjergmotorvejen, tilslutningsanlæg 64, Kolding V.
Herfra køres videre mod øst.
Ved rundkørsel Sønderjyske Motorvej / Stålvvej / Ny Esbjergvej / Birkedam køres videre mod syd ad Stålvvej.
Ved kryds Stålvvej / Platinvej køres til venstre mod øst ad Platinvej.
Herfra køres videre mod øst ad C. F. Tietgens Vej.
Ved kryds C. F. Tietgens Vej / Ole Rømers Vej køres til højre mod syd ad Ole Rømers Vej.
Ved Ole Rømers Vej 7 køres til højre ind til adressen.

Kørsel fra adressen sker ved at køre til venstre mod nord ad Ole Rømers Vej.
Ved kryds Ole Rømers Vej / C. F. Tietgens Vej køres til venstre mod vest ad C. F. Tietgens Vej.
Herfra køres videre mod vest ad Platinvej.
Ved kryds Platinvej / Stålvvej køres til højre mod nord ad Stålvvej.
Ved rundkørsel Stålvvej / Ny Esbjergvej / Birkedam / Sønderjyske Motorvej køres videre via rute E45, Sønderjyske Motorvej / E20, Esbjergmotorvejen, tilslutningsanlæg 64, Kolding V.

Til- og frakørselsrute(r) fremgår af nedenstående figur(er).



Rutebeskrivelse for modulvogntog til Haderslev Omkøblingsplads (Hammelev Transportcenter), 6100 Haderslev

Hammelev Transportcenter kan også anvendes som omkøblingplads. Der kan være begrænsninger for adgang og anvendelse af omkøblingspladsen. Kontakt derfor ejeren af området forinden ønsket anvendelse.

Vestligt område

Kørsel til området sker fra rute E45, Sønderjyske Motorvej, tilslutningsanlæg 68, Vojens.

Herfra køres videre mod vest ad Ribevej.

Ved rundkørsel Ribevej / Hammelev Bygade / Lysbjergvej køres videre mod nordvest ad Lysbjergvej.

Herfra køres videre ind i området.

Kørsel fra området sker ved at køre videre mod sydøst ad Lysbjergvej.

Ved rundkørsel Ribevej / Hammelev Bygade / Lysbjergvej køres videre ad Ribevej.

Herfra køres videre via rute E45, Sønderjyske Motorvej, tilslutningsanlæg 68, Vojens.

Østligt område

Kørsel til området sker fra rute E45, Sønderjyske Motorvej, tilslutningsanlæg 68, Vojens.

Herfra køres videre mod øst ad Ribevej.

Ved kryds Ribevej / Søndergård Allé / Melskov Allé køres til venstre mod nord ad Melskov Allé.

Herfra køres videre ind i området.

Kørsel fra området sker ved at køre videre mod syd ad Melskov Allé.

Ved kryds Melskov Allé / Søndergård Allé / Ribevej køres til højre mod vest ad Ribevej.

Herfra køres videre via rute E45, Sønderjyske Motorvej, tilslutningsanlæg 68, Vojens.

Til- og frakørselsrute(r) fremgår af nedenstående figur(er).



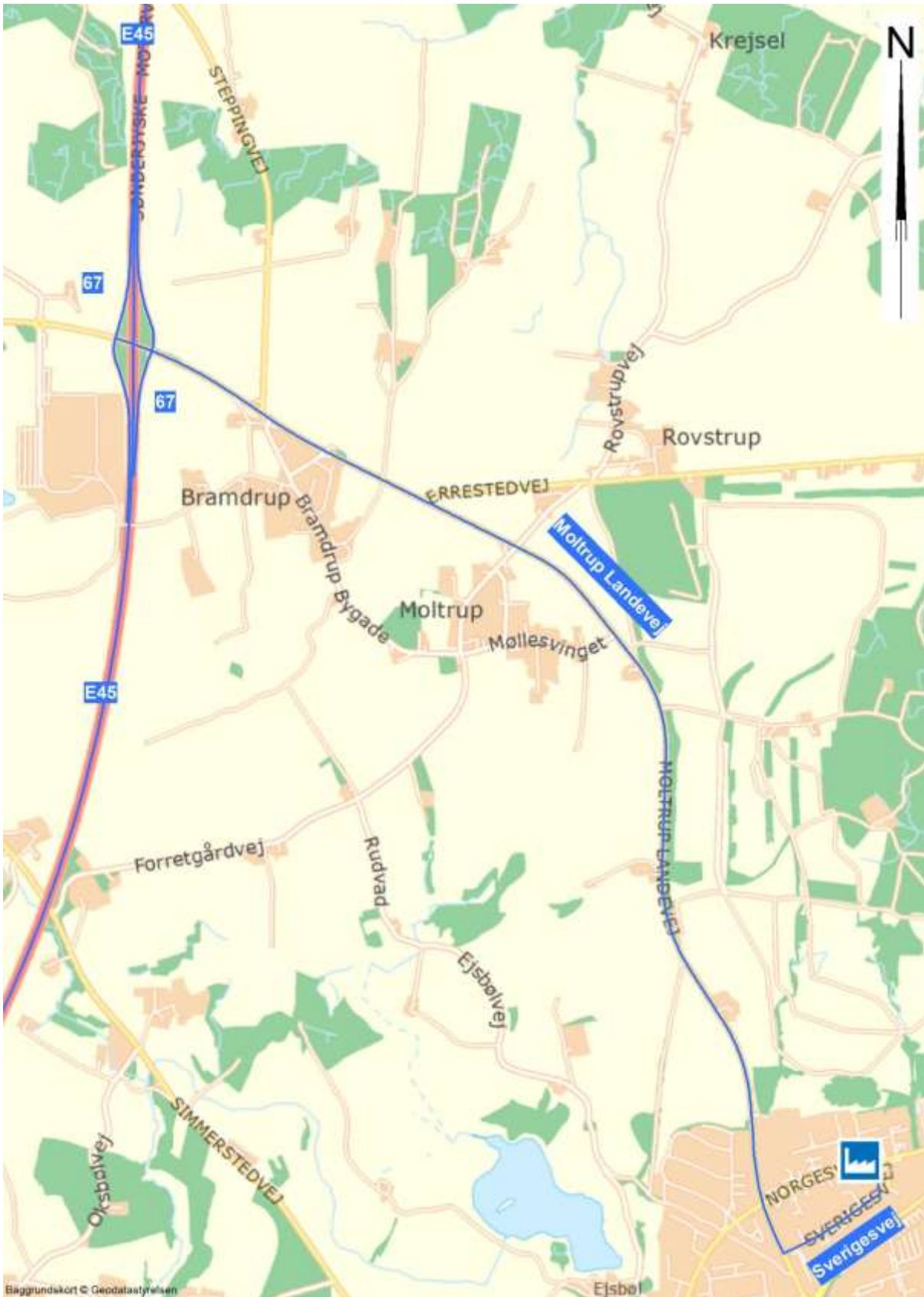
Bilag 89

Rutebeskrivelse for modulvogntog til Sverigesvej 15, 6100 Haderslev

Kørsel til adressen sker fra rute E45, Sønderjyske Motorvej, tilslutningsanlæg 67, Haderslev N.
Herfra køres videre mod sydøst ad Moltrup Landevej.
Ved kryds Moltrup Landevej / Sverigesvej køres til venstre mod øst ad Sverigesvej.
Ved Sverigesvej 15 køres til venstre ind til adressen.

Kørsel fra adressen sker ved at køre til højre mod vest ad Sverigesvej.
Ved kryds Sverigesvej / Moltrup Landevej køres til højre mod nord ad Moltrup Landevej.
Herfra køres videre via rute E45, Sønderjyske Motorvej, tilslutningsanlæg 67, Haderslev N.

Til- og frakørselsrute(r) fremgår af nedenstående figur(er).



Rutebeskrivelse for modulvogntog til Moltrup Landevej 201, 6100 Haderslev

Kørsel til adressen sker fra rute E45, Sønderjyske Motorvej, tilslutningsanlæg 67, Haderslev N. Herfra køres videre mod vest ad Moltrup Landevej.

Ved rundkørsel Moltrup Landevej / Bramhalevej / Moltrup Landevej / Moltrup Landevej køres via ben 3 mod syd ad Moltrup Landevej.

Ved Moltrup Landevej 201 køres til venstre ind til adressen.

Kørsel fra adressen sker ved at køre til højre mod nord ad Moltrup Landevej.

Ved rundkørsel Moltrup Landevej / Moltrup Landevej / Bramhalevej / Moltrup Landevej køres via ben 1 mod øst ad Moltrup Landevej.

Herfra køres videre via rute E45, Sønderjyske Motorvej, tilslutningsanlæg 67, Haderslev N.

Til- og frakørselsrute(r) fremgår af nedenstående figur(er).



Bilag 91

Rutebeskrivelse for modulvogntog til Aabenraa Havn, 6200 Aabenraa

Aabenraa Havn kan også anvendes som omkoblingsplads. Der kan være begrænsninger for adgang og anvendelse af omkoblingspladsen. Kontakt derfor ejeren af området forinden ønsket anvendelse.

Nordlig adgang – sydligt område

Kørsel til området sker fra rute E45, Sønderjyske Motorvej, tilslutningsanlæg 71, Aabenraa.

Herfra køres videre mod øst ad rute 41, Sønderborgvej.

Ved rundkørsel Sønderborgvej / rute 42, Tinglevvej køres via ben 3 mod nord ad Tinglevvej.

Herfra køres videre mod nord ad rute 170, Flensborgvej.

Herfra køres videre mod nord ad 170, Kystvej.

Ved kryds Kystvej / Møllemærsk / Skibbroen / Søndre Havnevej køres til højre mod øst ad Søndre Havnevej.
Herfra køres videre ind i området.

Kørsel fra området sker ved at køre videre mod vest ad Søndre Havnevej.
Ved kryds Søndre Havnevej / Skibbroen / Møllemærsk / rute 170, Kystvej køres til venstre mod syd ad Kystvej.
Herfra køres videre mod syd ad rute 170, Flensborgvej.
Herfra køres videre mod syd ad rute 170, Tinglevvej.
Ved rundkørsel Tinglevvej / rute 41, Sønderborgvej køres via ben 1 mod vest ad Sønderborgvej
Herfra køres videre mod nord via rute E45, Sønderjyske Motorvej, tilslutningsanlæg 71, Aabenraa.

Nordlig adgang – nordligt område

Kørsel til området sker fra rute E45, Sønderjyske Motorvej, tilslutningsanlæg 71, Aabenraa.
Herfra køres videre mod øst ad rute 41, Sønderborgvej.
Ved rundkørsel Sønderborgvej / rute 42, Tinglevvej køres via ben 3 mod nord ad Tinglevvej.
Herfra køres videre mod nord ad rute 170, Flensborgvej.
Herfra køres videre mod nord ad 170, Kystvej.
Ved kryds Kystvej / Møllemærsk / Skibbroen / Søndre Havnevej køres til højre mod øst ad Søndre Havnevej.
Ved kryds Søndre Havnevej / Sydhavn køres til venstre mod nord ad Sydhavn.
Ved kryds Sydhavn / Havnevej / Gammelhavn køres til højre mod øst ad Gammelhavn eller der køres videre ad Havnevej og køres til højre mod syd ad Mellemvej eller Nyhavn.
Herfra køres videre ind i området.

Kørsel fra området sker ved at køre videre mod nord ad Mellemvej eller Nyhavn, eller videre mod vest ad Gammelhavn.
Ved kryds Gammelhavn / Havnevej / Sydhavn køres videre mod syd ad Sydhavn.
Ved kryds Sydhavn / Søndre Havnevej køres til højre mod vest ad Søndre Havnevej.
Ved kryds Søndre Havnevej / Skibbroen / Møllemærsk / rute 170, Kystvej køres til venstre mod syd ad Kystvej.
Herfra køres videre mod syd ad rute 170, Flensborgvej.
Herfra køres videre mod syd ad rute 170, Tinglevvej.
Ved rundkørsel Tinglevvej / rute 41, Sønderborgvej køres via ben 1 mod vest ad Sønderborgvej
Herfra køres videre mod nord via rute E45, Sønderjyske Motorvej, tilslutningsanlæg 71, Aabenraa.

Sydlig adgang – sydligt område

Kørsel til området sker fra rute E45, Sønderjyske Motorvej, tilslutningsanlæg 72, Aabenraa S.
Herfra køres videre mod øst ad rute 42, Tinglevvej.
Ved rundkørsel Tinglevvej / rute 41, Sønderborgvej køres via ben 2 mod nord ad Tinglevvej.
Herfra køres videre mod nord ad rute 170, Flensborgvej.
Herfra køres videre mod nord ad 170, Kystvej.
Ved kryds Kystvej / Møllemærsk / Skibbroen / Søndre Havnevej køres til højre mod øst ad Søndre Havnevej.
Herfra køres videre ind i området.

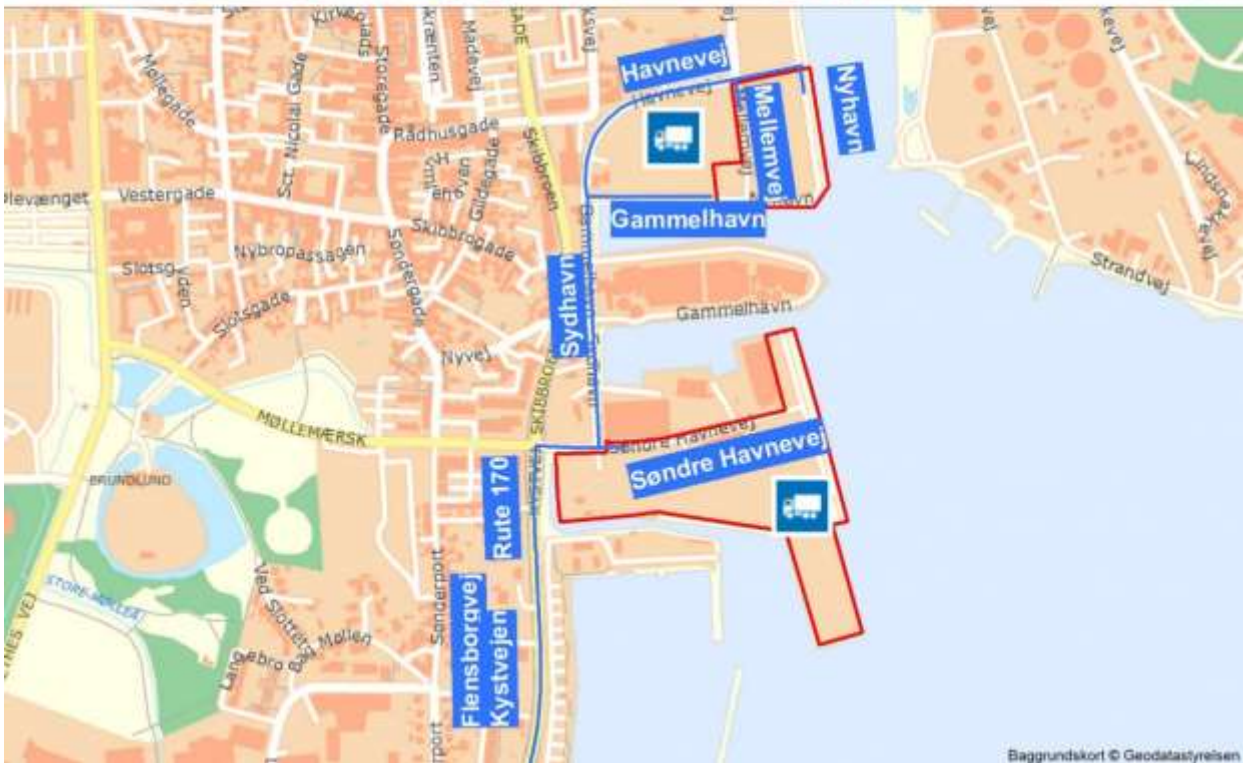
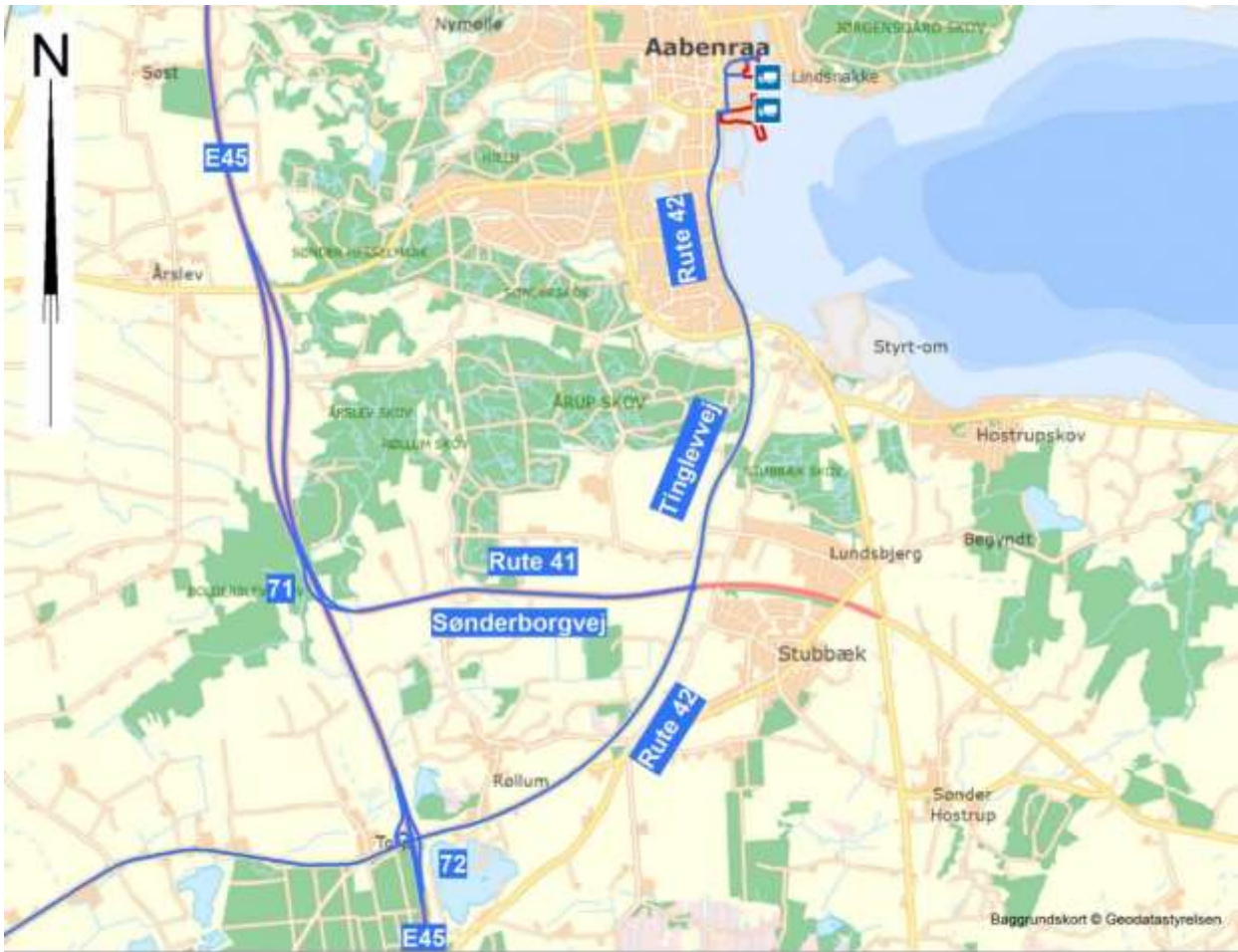
Kørsel fra området sker ved at køre videre mod vest ad Søndre Havnevej.
Ved kryds Søndre Havnevej / Skibbroen / Møllemærsk / rute 170, Kystvej køres til venstre mod syd ad Kystvej.
Herfra køres videre mod syd ad rute 170, Flensborgvej.
Herfra køres videre mod syd ad rute 170, Tinglevvej.
Ved rundkørsel Tinglevvej / rute 41, Sønderborgvej køres via ben 2 mod syd ad Tinglevvej.
Herfra køres videre via rute E45, Sønderjyske Motorvej, tilslutningsanlæg 72, Aabenraa S.

Sydlig adgang – nordligt område

Kørsel til området sker fra rute E45, Sønderjyske Motorvej, tilslutningsanlæg 72, Aabenraa S.
Herfra køres videre mod øst ad rute 42, Tinglevvej.
Ved rundkørsel Tinglevvej / rute 41, Sønderborgvej køres via ben 2 mod nord ad Tinglevvej.
Herfra køres videre mod nord ad rute 170, Flensborgvej.
Herfra køres videre mod nord ad 170, Kystvej.
Ved kryds Kystvej / Møllemærsk / Skibbroen / Søndre Havnevej køres til højre mod øst ad Søndre Havnevej.
Ved kryds Søndre Havnevej / Sydhavn køres til venstre mod nord ad Sydhavn.
Ved kryds Sydhavn / Havnevej / Gammelhavn køres til højre mod øst ad Gammelhavn eller der køres videre ad Havnevej og køres til højre mod syd ad Mellemvej eller Nyhavn.
Herfra køres videre ind i området.

Kørsel fra området sker ved at køre videre mod nord ad Mellemvej eller Nyhavn, eller videre mod vest ad Gammelhavn.
Ved kryds Gammelhavn / Havnevej / Sydhavn køres videre mod syd ad Sydhavn.
Ved kryds Sydhavn / Søndre Havnevej køres til højre mod vest ad Søndre Havnevej.
Ved kryds Søndre Havnevej / Skibbroen / Møllemærsk / rute 170, Kystvej køres til venstre mod syd ad Kystvej.
Herfra køres videre mod syd ad rute 170, Flensborgvej.
Herfra køres videre mod syd ad rute 170, Tinglevvej.
Ved rundkørsel Tinglevvej / rute 41, Sønderborgvej køres via ben 2 mod syd ad Tinglevvej.
Herfra køres videre via rute E45, Sønderjyske Motorvej, tilslutningsanlæg 72, Aabenraa S.

Til- og frakørselsrute(r) fremgår af nedenstående figur(er).



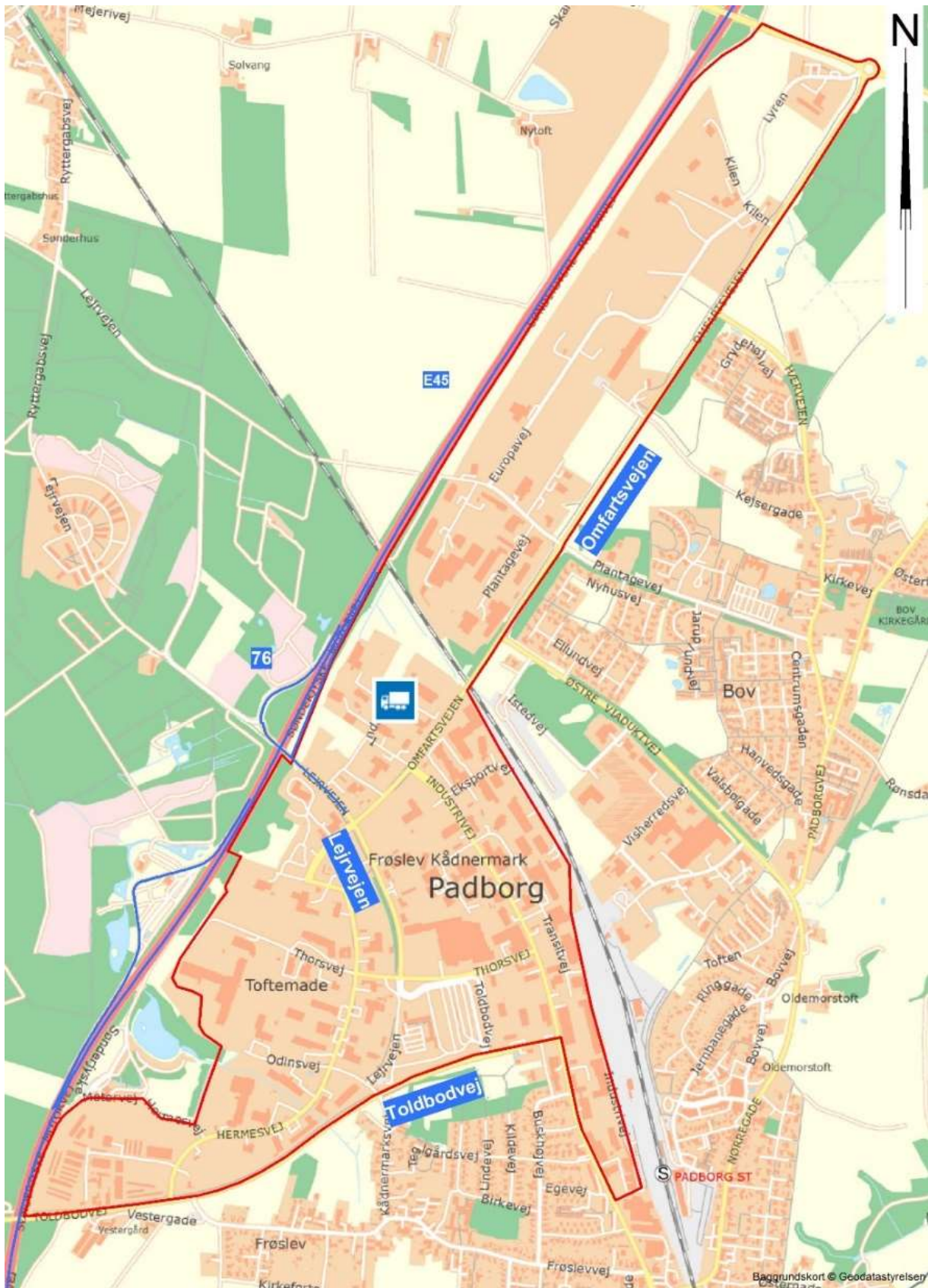
Rutebeskrivelse for modulvogntog til Padborg Transportcenter, 6330 Padborg

Padborg Transportcenter kan også anvendes som omkoblingsplads. Der kan være begrænsninger for adgang og anvendelse af omkoblingspladsen. Kontakt derfor ejeren af området forinden ønsket anvendelse.

Kørsel til området sker fra rute E45, Sønderjyske Motorvej, tilslutningsanlæg 76, Padborg. Herfra køres videre mod sydøst ad Lejrvejen ind i området.

Kørsel fra området sker ved at køre videre mod nordvest ad Lejrvejen. Herfra køres videre via rute E45, Sønderjyske Motorvej, tilslutningsanlæg 76, Padborg.

Til- og frakørselsrute(r) fremgår af nedenstående figur(er).



Rutebeskrivelse for modulvogntog til Kernesvinget 1, 6392 Bolderslev

Kørsel til adressen sker fra rute 42, Åbenråvej.

Ved rundkørsel Åbenråvej / rute 175, Hellevad-Bovvej køres videre mod nordvest ad Hellevad-Bovvej.

Ved rundkørsel Hellevad-Bovvej / Ringvej / Hellevad-Bovvej / Ringvej køres via ben 3 mod sydvest ad Ringvej.

Ved kryds Ringvej / Kernesvinget køres til venstre mod nordøst ad Kernesvinget.

Ved Kernesvinget 1 køres videre ind til adressen.

Kørsel fra adressen sker ved at køre videre mod sydvest ad Kernesvinget.

Ved kryds Kernesvinget / Ringvej køres til højre mod nordvest ad Ringvej.

Ved rundkørsel Ringvej / Hellevad-Bovvej / Ringvej / Hellevad-Bovvej køres via ben 1 mod sydøst ad rute 175, Hellevad-Bovvej.

Ved rundkørsel Hellevad-Bovvej / Åbenråvej køres videre via rute 42, Åbenråvej.

Til- og frakørselsrute(r) fremgår af nedenstående figur(er).



Rutebeskrivelse for modulvogn tog til Fabriksvej 5, 6500 Vojens

Kørsel til adressen sker fra rute 47, Ribevej.

Herfra køres videre mod syd ad Industriparken.

Ved kryds Industriparken / Fabriksvej køres til venstre mod øst ad Fabriksvej.

Ved Fabriksvej 5 køres til venstre ind til adressen (begge indkørsler må benyttes).

Kørsel fra adressen sker ved at køre til højre mod vest ad Fabriksvej.

Ved kryds Fabriksvej / Industriparken køres til højre mod nord ad Industriparken.

Herfra køres videre via rute 47, Ribevej.

Til- og frakørselsrute(r) fremgår af nedenstående figur(er).



Rutebeskrivelse for modulvogntog til Tingvejen 1, 6500 Vojens

Kørsel til adressen sker fra rute 47, Ribevej.
 Herfra køres videre mod syd ad Industriparken.
 Ved kryds Industriparken / Tingvejen / Tingvejen køres til højre mod vest ad Tingvejen.
 Ved Tingvejen 1 køres til højre ind til adressen.

Kørsel fra adressen sker ved at køre til venstre mod øst ad Tingvejen.
 Ved kryds Tingvejen / Industriparken / Tingvejen køres til venstre mod nord ad Industriparken.
 Herfra køres videre via rute 47, Ribevej.

Til- og frakørselsrute(r) fremgår af nedenstående figur(er).



Rutebeskrivelse for modulvogntog til Industrivej 9-11, 6580 Vamdrup

Kørsel til adresserne sker fra rute E45, Sønderjyske Motorvej, tilslutningsanlæg 65a, Kolding S.

Herfra køres videre mod vest ad rute 25, Tankedalsvej.

Herfra køres videre mod vest ad rute 25, Koldingvej.

Ved rundkørsel Koldingvej / Koldingvej / rute 25, Omfartsvejen køres via ben 1 mod vest ad Koldingvej

Ved rundkørsel Koldingvej / Krumtappen /Koldingvej / Industrivej køres via ben 3 mod syd ad Industrivej.

Ved Industrivej 9-11 køres til højre ind til adressen, enten via den nordlige eller sydlige adgang.

Kørsel fra adresserne sker enten fra den nordlige eller sydlige adgang, hvor der køres til venstre mod nordøst ad Industrivej.

Ved rundkørsel Industrivej / Koldingvej / Krumtappen / Koldingvej køres via ben 1 mod øst ad Koldingvej.

Ved rundkørsel Koldingvej /rute 25, Omfartsvejen / rute 25, Koldingvej køres via ben 2 mod nordøst ad Koldingvej.

Herfra køres videre mod nordøst ad rute 25, Tankedalsvej.

Herfra køres videre via E45, Sønderjyske Motorvej, tilslutningsanlæg 65a, Kolding S.

Til- og frakørselsrute(r) fremgår af nedenstående figur(er).



Rutebeskrivelse for modulvogntog til Arnfredsvej 6, 6600 Vejen

Denne rutebeskrivelse erstatter bilag 97 i Bekendtgørelse nr. 849 af 20. august 2019 om det vejnet mv., hvor kørsel med modulvogntog er tilladt.

Kørsel til og fra adressen sker fra E20, Esbjergmotorvejen, hvor der enten kan køres til adressen via tilslutningsanlæg 66, Lunderskov eller via tilslutningsanlæg 67, Vejen Ø, hvorfra der både kan køres til og fra adressen.

Via tilslutningsanlæg 66, Lunderskov

Kørsel til adressen sker fra E20, Esbjergmotorvejen, tilslutningsanlæg 66, Lunderskov.

Herfra køres i tilslutningsanlæggets sydlige rundkørsel mod øst ad rute 469, Lunderskovvej.

Ved kryds Lunderskovvej / Rute 191, Koldingvej / Gl. Lunderskovvej køres til højre mod sydvest ad Koldingvej.

Ved kryds Koldingvej / Arnfredsvej køres til venstre mod sydvest ad Arnfredsvej.

Ved Arnfredsvej 6 køres til venstre ind til adressen.

Kørsel fra adressen sker ved at køre til højre mod nordøst ad Arnfredsvej.

Ved kryds Arnfredsvej / Koldingvej køres til højre mod sydøst ad Koldingvej.

Ved kryds Koldingvej / Gl. Lunderskovvej / rute 469, Lunderskovvej køres til venstre mod nord af Lunderskovvej

Herfra køres videre via rute E20, Esbjergmotorvejen, tilslutningsanlæg 66, Lunderskov.

Via tilslutningsanlæg 67, Vejen Ø

Kørsel til adressen sker fra E20, Esbjergmotorvejen, tilslutningsanlæg 67, Vejen Ø.

Herfra køres i tilslutningsanlæggets sydlige rundkørsel mod sydvest ad rute 403, Gestenvej.

Ved kryds Gestenvej / Præstevænget / rute 191, Koldingvej køres til venstre mod sydøst ad Koldingvej.

Ved kryds Koldingvej / Arnfredsvej køres til højre mod sydvest ad Arnfredsvej.

Ved Arnfredsvej 6 køres til venstre ind til adressen.

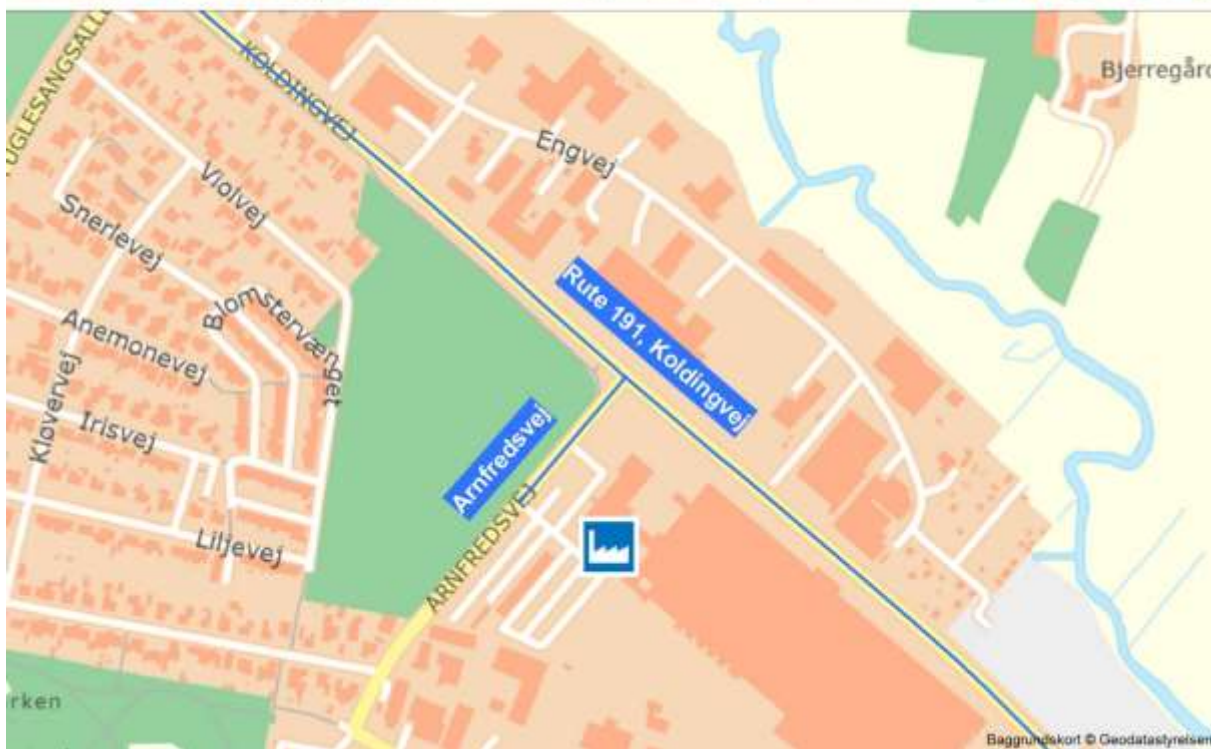
Kørsel fra adressen sker ved at køre til højre mod nordøst ad Arnfredsvej.

Ved kryds Arnfredsvej / rute 191, Koldingvej køres til venstre mod nordvest ad Koldingvej.

Ved kryds Koldingvej / Præstevænget / rute 403, Gestenvej køres til højre mod nordøst ad Gestenvej.

Herfra køres videre via rute E20, Esbjergmotorvejen, tilslutningsanlæg 68, vejen.

Til- og frakørselsrute(r) fremgår af nedenstående figur(er).



Rutebeskrivelse for modulvogntog til Park Allé 18, 6600 Vejen

Denne rutebeskrivelse erstatter bilag 98 i Bekendtgørelse nr. 849 af 20. august 2019 om det vejnet mv., hvor kørsel med modulvogntog er tilladt.

Kørsel til og fra adressen sker fra E20, Esbjergmotorvejen, hvor der enten køres via tilslutningsanlæg 66, Lunderskov eller tilslutningsanlæg 67, Vejen Ø.

Via tilslutningsanlæg 66, Lunderskov

Kørsel til adressen sker fra E20, Esbjergmotorvejen, tilslutningsanlæg 66, Lunderskov.

Herfra køres i tilslutningsanlæggets sydlige rundkørsel mod øst ad rute 469, Lunderskovvej.

Ved kryds Lunderskovvej / Rute 191, Koldingvej / Gl. Lunderskovvej køres til højre mod sydvest ad Koldingvej.

Ved kryds Koldingvej / Park Allé køres til venstre mod sydvest ad Park Allé.

Ved Park Allé 18 køres til venstre ind til adressen.

Kørsel fra adressen sker ved at køre til højre mod sydøst ad Park Allé.

Ved kryds Park Allé / Rute 191, Koldingvej køres til højre mod sydøst ad Koldingvej.

Ved kryds Koldingvej / Gl. Lunderskovvej / rute 469, Lunderskovvej køres til venstre mod nord af Lunderskovvej

Herfra køres videre via rute E20, Esbjergmotorvejen, tilslutningsanlæg 66, Lunderskov.

Via tilslutningsanlæg 67, Vejen Ø

Kørsel til adressen sker fra E20, Esbjergmotorvejen, tilslutningsanlæg 67, Vejen Ø.

Herfra køres i tilslutningsanlæggets sydlige rundkørsel mod sydvest ad rute 403, Gestenvej.

Ved kryds Gestenvej / Præstevænget / rute 191, Koldingvej køres til venstre mod sydøst ad Koldingvej.

Ved kryds Koldingvej / Park Allé køres til højre mod sydvest ad Park Allé.

Ved Park Allé 18 køres til venstre ind til adressen.

Kørsel fra adressen sker ved at køre til højre mod sydøst ad Park Allé.

Ved kryds Park Allé / rute 191, Koldingvej køres til venstre mod nordvest ad Koldingvej.

Ved kryds Koldingvej / Præstevænget / rute 403, Gestenvej køres til højre mod nordøst ad Gestenvej.

Herfra køres videre via rute E20, Esbjergmotorvejen, tilslutningsanlæg 68, vejen.

Til- og frakørselsrute(r) fremgår af nedenstående figur(er).



Baggrundskort © Geodatastyrelsen

Rutebeskrivelse for modulvogn tog til Industrivej Syd 1, 6600 Vejen

Denne rutebeskrivelse erstatter bilag 99 i Bekendtgørelse nr. 849 af 20. august 2019 om det vejnet mv., hvor kørsel med modulvogn tog er tilladt.

Kørsel til og fra adressen sker fra E20, Esbjergmotorvejen, hvor der enten kan køres til adressen via tilslutningsanlæg 66, Lunderskov eller via tilslutningsanlæg 67, Vejen Ø, hvorfra der både kan køres til og fra adressen.

Via tilslutningsanlæg 66, Lunderskov

Kørsel til adressen sker fra E20, Esbjergmotorvejen, tilslutningsanlæg 66, Lunderskov.

Herfra køres i tilslutningsanlæggets sydlige rundkørsel mod øst ad rute 469, Lunderskovvej.

Ved kryds Lunderskovvej / Rute 191, Koldingvej / Gl. Lunderskovvej køres til højre mod sydvest ad Koldingvej.

Ved kryds Koldingvej / Park Allé køres til venstre mod sydvest ad Park Allé.

Ved kryds Park Allé / Industrisvinget køres til venstre mod syd ad Industrisvinget og der køres videre til adressen, eller ved kryds Park Allé / Industrivej Syd køres til venstre mod syd ad Industrivej Syd, hvorefter der køres til venstre ind til adressen.

Kørsel fra adressen sker enten ved at der køres ud via Industrisvinget til kryds Industrisvinget / Park Allé, hvor der køres til højre mod nordøst ad Park Allé, eller ved at køre til højre mod nord ad Industrivej Syd til krydset Industrivej Syd / Park Allé, hvor der køres til højre mod øst ad Park Allé.

Ved kryds Park Allé / Rute 191, Koldingvej køres til højre mod sydøst ad Koldingvej.

Ved kryds Koldingvej / Gl. Lunderskovvej rute 469, Lunderskovvej køres til venstre mod nord af Lunderskovvej

Herfra køres videre via rute E20, Esbjergmotorvejen, tilslutningsanlæg 66, Lunderskov.

Via tilslutningsanlæg 67, Vejen Ø

Kørsel til adressen sker fra E20, Esbjergmotorvejen, tilslutningsanlæg 67, Vejen Ø.

Herfra køres i tilslutningsanlæggets sydlige rundkørsel mod sydvest ad rute 403, Gestenvej.

Ved kryds Gestenvej / Præstevænget / rute 191, Koldingvej køres til venstre mod sydøst ad Koldingvej.

Ved kryds Koldingvej / Park Allé køres til højre mod sydvest ad Park Allé.

Ved kryds Park Allé / Industrisvinget køres til venstre mod sydøst ad Industrisvinget og der køres videre til adressen, eller ved kryds Park Allé / Industrivej Syd køres til venstre mod syd ad Industrivej Syd, hvorefter der køres til venstre ind til adressen.

Kørsel fra adressen sker enten ved at der køres ud via Industrisvinget til kryds Industrisvinget / Park Allé, hvor der køres til højre mod nordøst ad Park Allé, eller ved at køre til højre mod nord ad Industrivej Syd til kryds Industrivej Syd / Park Allé, hvor der køres til højre mod øst ad Park Allé.

Ved kryds Park Allé / rute 191, Koldingvej køres til venstre mod nordvest ad Koldingvej.

Ved kryds Koldingvej / Præstevænget / rute 403, Gestenvej køres til højre mod nordøst ad Gestenvej.

Herfra køres videre via rute E20, Esbjergmotorvejen, tilslutningsanlæg 68, vejen.

Til- og frakørselsrute(r) fremgår af nedenstående figur(er).



Rutebeskrivelse for modulvogntog til Industrivej Vest 43, 6600 Vejen

Denne rutebeskrivelse erstatter bilag 100 i Bekendtgørelse nr. 849 af 20. august 2019 om det vejnet mv., hvor kørsel med modulvogntog er tilladt

Kørsel til adressen sker fra rute E20, Esbjergmotorvejen, tilslutningsanlæg 68, Vejen.

Herfra køres videre mod syd ad Asbovej.

Ved rundkørsel Asbovej / Esbjergvej / Boulevarden / Esbjergvej køres via ben 2 mod syd ad Boulevarden.

Ved kryds Boulevarden / Industrivej Vest / Boulevarden køres til højre mod vest ad Industrivej Vest.

Ved Industrivej Vest 43 køres til venstre ind til adressen ad første eller anden adgang.

Kørsel fra adressen sker ved at køre til højre mod øst ad Industrivej Vest.

Ved kryds Industrivej Vest / Boulevarden / Boulevarden køres til venstre mod nord ad Boulevarden.

Ved rundkørsel Boulevarden / Esbjergvej / Asbovej / Esbjergvej køres via ben 2 mod nord ad Asbovej.

Herfra køres videre via rute E20, Esbjergmotorvejen, tilslutningsanlæg 68, Vejen.

Til- og frakørselsrute(r) fremgår af nedenstående figur(er).

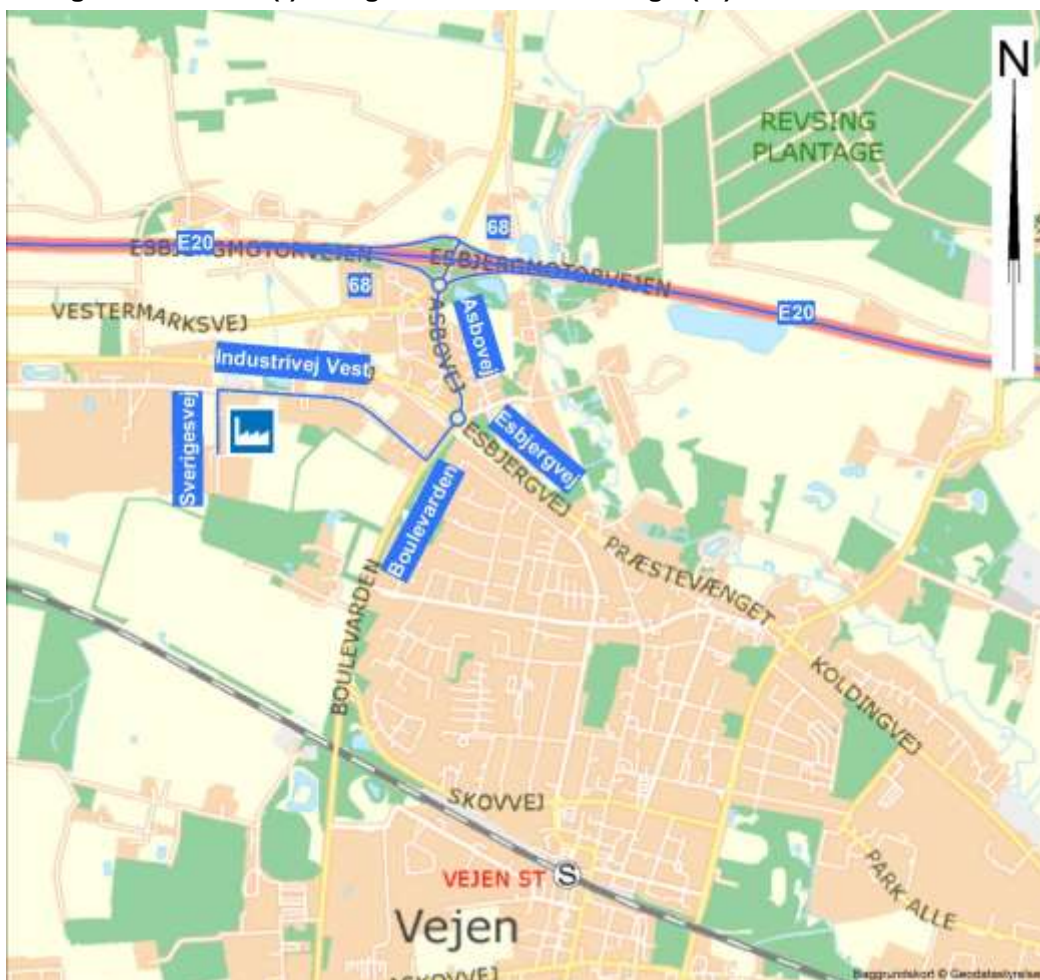


Rutebeskrivelse for modulvogntog til Sverigesvej 5, 6600 Vejen

Kørsel til adressen sker fra rute E20, Esbjergmotorvejen, tilslutningsanlæg 68, Vejen.
Herfra køres videre mod syd ad Asbovej.
Ved rundkørsel Asbovej / Esbjergvej / Boulevarden / Esbjergvej køres via ben 2 mod syd ad Boulevarden.
Ved kryds Boulevarden / Industrivej Vest / Boulevarden køres til højre mod vest ad Industrivej Vest.
Ved kryds Industrivej Vest / Industrivej Vest / Sverigesvej køres til venstre mod syd ad Sverigesvej.
Ved Sverigesvej 5 køres til venstre ind til adressen.

Kørsel fra adressen sker ved at køre til højre mod nord ad Sverigesvej.
Ved kryds Sverigesvej / Industrivej Vest / Industrivej Vest køres til højre mod øst ad Industrivej Vest.
Ved kryds Industrivej Vest / Boulevarden / Boulevarden køres til venstre mod nord ad Boulevarden.
Ved rundkørsel Boulevarden / Esbjergvej / Asbovej / Esbjergvej køres via ben 2 mod nordøst ad Asbovej.
Herfra køres videre via rute E20, Esbjergmotorvejen, tilslutningsanlæg 68, Vejen.

Til- og frakørselsrute(r) fremgår af nedenstående figur(er).



Rutebeskrivelse for modulvogntog til Merkurvej 7 via Esbjergvej, 6650 Brørup

Kørsel til adressen sker fra rute E20, Esbjergmotorvejen, tilslutningsanlæg 69, Brørup.

Herfra køres videre mod syd ad rute 417, Vejlevej.

Ved rundkørsel Vejlevej / Stensvang Allé / Vejlevej / Stenbro Allé køres via ben 2 mod syd ad Vejlevej.

Ved rundkørsel Vejlevej / Esbjergvej / Nørregade / Esbjergvej køres via ben 1 mod vest ad Esbjergvej.

Efter 100 meter køres til venstre ind til adressen.

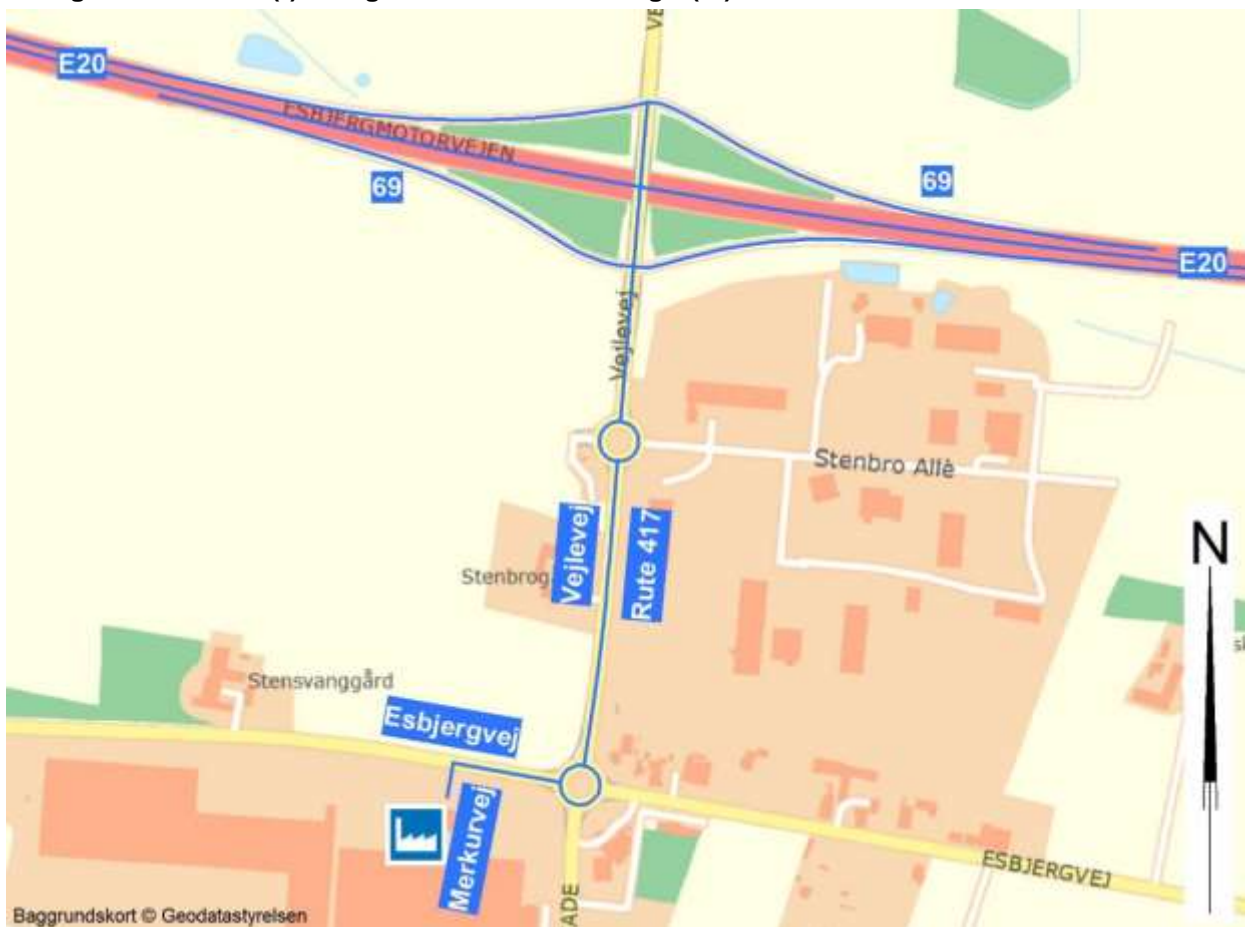
Kørsel fra adressen sker ved at køre til højre mod øst ad Esbjergvej.

Ved rundkørsel Esbjergvej / Nørregade / Esbjergvej / Rute 417, Vejlevej køres via ben 3 mod nord ad Vejlevej.

Ved rundkørsel Vejlevej / Stenbro Allé / Vejlevej / Stensvang Allé køres via ben 2 mod nord ad Vejlevej.

Herfra køres videre via rute E20, Esbjergmotorvejen, tilslutningsanlæg 69, Brørup.

Til- og frakørselsrute(r) fremgår af nedenstående figur(er).



Rutebeskrivelse for modulvogn tog til Industriområde Nord, 6670 Holsted

Industri Nord kan ikke anvendes som omkøblingsplads.

Kørsel til området sker fra rute E20, Esbjergmotorvejen, tilslutningsanlæg 70, Holsted.

Herfra køres videre mod nord ad rute 425, Grindstedvej.

Ved rundkørsel Esbjergmotorvejen / Grindstedvej / Energivej køres videre mod nord ad Grindstedvej.

Ved rundkørsel Grindstedvej / Taurusvej / Grindstedvej / Sekærvej køres videre via ben 2 mod øst ad Taurusvej.

Herfra køres videre ind i området.

Kørsel fra området sker ved at køre videre mod vest ad Taurusvej.

Ved rundkørsel Taurusvej / Grindstedvej / Sekærvej / Grindstedvej køres videre via ben 3 mod syd ad Grindstedvej.

Herfra køres videre via rute E20, Esbjergmotorvejen, tilslutningsanlæg 70, Holsted.

Til- og frakørselsrute(r) fremgår af nedenstående figur(er).



Rutebeskrivelse for modulvogn tog til Grindstedvej 2, 6670 Holsted

Kørsel til adressen sker fra rute E20, Esbjergmotorvejen, tilslutningsanlæg 70, Holsted.

Herfra køres videre mod nord ad rute 425, Grindstedvej.

Ved rundkørsel Esbjergmotorvejen / Grindstedvej / Energivej køres videre mod nord ad Grindstedvej.

Ved rundkørsel Grindstedvej / Grindstedvej / Taurusvej / Grindstedvej / Sekærvej køres videre via ben 1 mod sydøst ad Grindstedvej (sidevej).

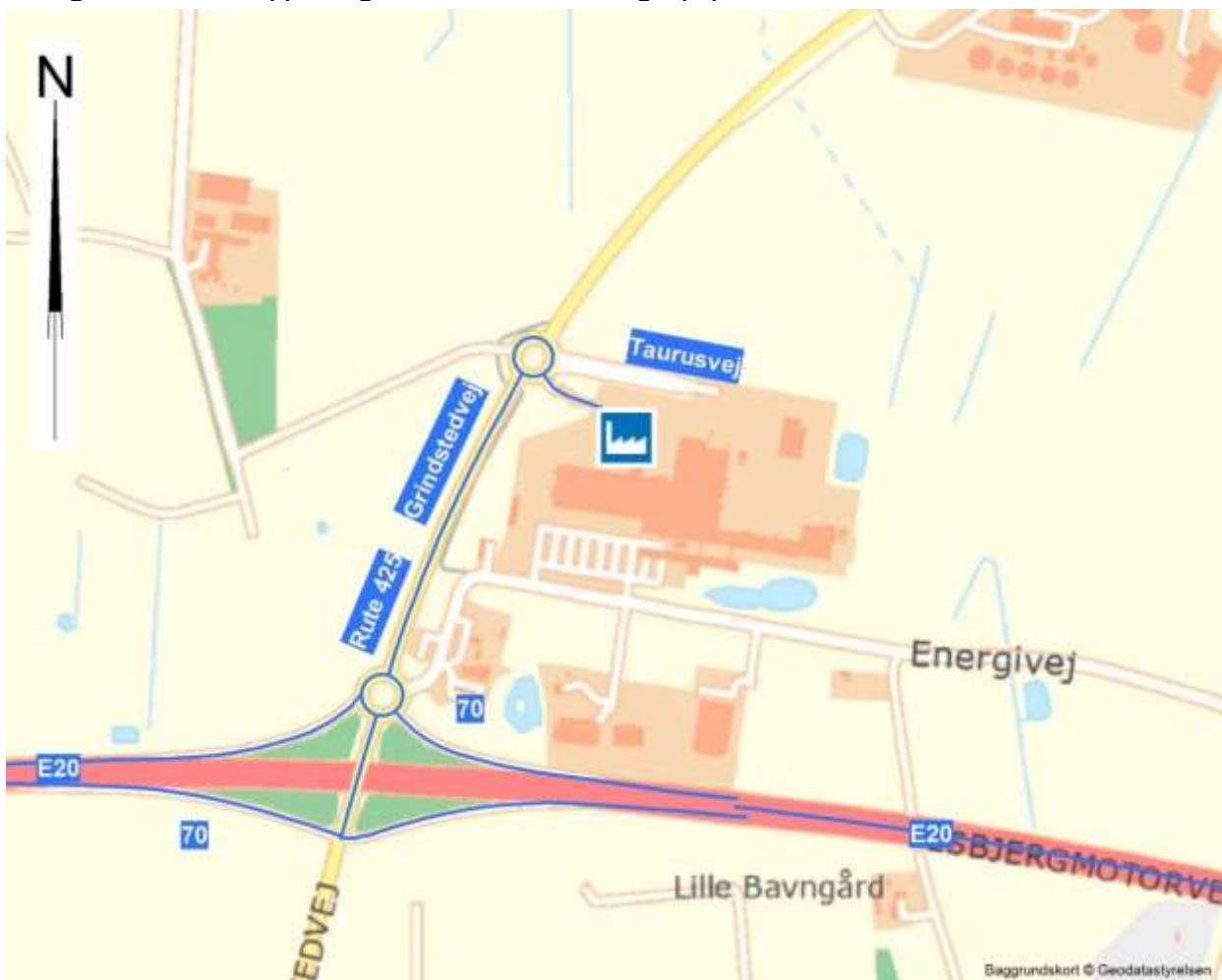
Ved Grindstedvej 2 køres ind til adressen.

Kørsel fra adressen sker ved at køre videre mod nordvest ad Grindstedvej (sidevej).

Ved rundkørsel Taurusvej / Grindstedvej / Sekærvej / Grindstedvej køres videre via ben 4 mod syd ad Grindstedvej.

Herfra køres videre via rute E20, Esbjergmotorvejen, tilslutningsanlæg 70, Holsted.

Til- og frakørselsrute(r) fremgår af nedenstående figur(er).



Rutebeskrivelse for modulvogntog til Esbjerg Havn, 6700 Esbjerg

Esbjerg Havn kan også anvendes som omkoblingsplads. Der kan være begrænsninger for adgang og anvendelse af omkoblingspladsen. Kontakt derfor ejeren af området forinden ønsket anvendelse.

Kørsel til området sker fra rute E20, Gammelby Ringvej/Estrupvej. Herfra køres videre ind i området.

Kørsel fra området sker ved at køre videre mod øst ad Estrupvej. Herfra køres videre via rute E20, Estrupvej/Gammelby Ringvej.

Til- og frakørselsrute(r) fremgår af nedenstående figur(er).

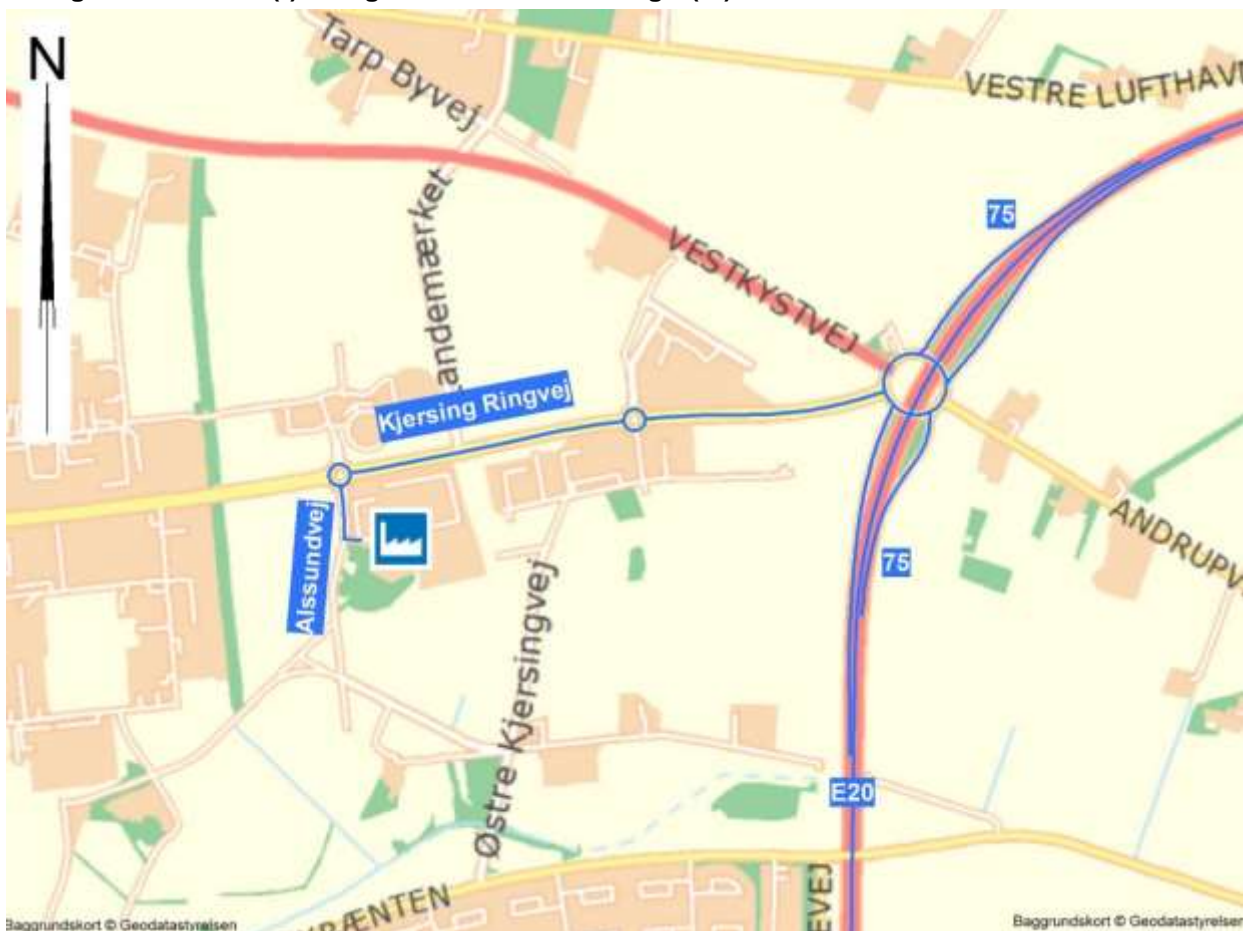


Rutebeskrivelse for modulvogntog til Alssundvej 2, 6705 Esbjerg Ø

Kørsel til adressen sker fra rute E20, Esbjergmotorvejen, tilslutningsanlæg 75, Esbjerg N.
Ved rundkørsel Vestkystvej / Kjersing Ringvej / Andrupvej køres videre mod vest ad Kjersing Ringvej.
Ved rundkørsel Kjersing Ringvej / Edison Park / Kjersing Ringvej / Alssundvej køres via ben 3 mod syd ad Alssundvej.
Ved Alssundvej 2 køres til venstre ind til adressen.

Kørsel fra adressen sker ved at køre til højre mod nord ad Alssundvej.
Ved rundkørsel Alssundvej / Kjersing Ringvej / Edison Park / Kjersing Ringvej køres via ben 1 mod øst ad Kjersing Ringvej.
Ved rundkørsel Kjersing Ringvej / Andrupvej / Vestkystvej køres videre via rute E20, Esbjergmotorvejen, tilslutningsanlæg 75, Esbjerg N.

Til- og frakørselsrute(r) fremgår af nedenstående figur(er).

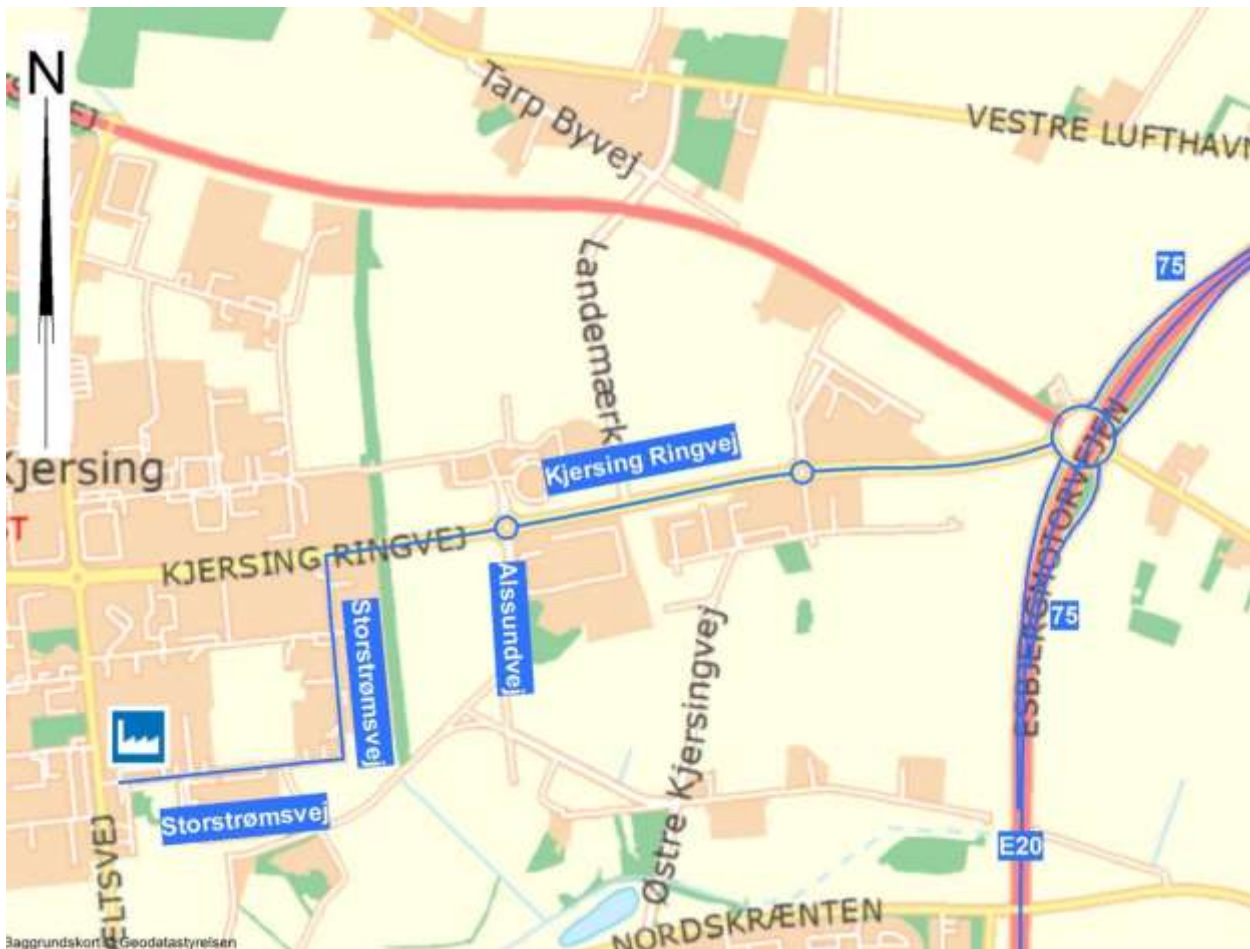


Rutebeskrivelse for modulvogntog til Storstrømsvej 30, 6715 Esbjerg N

Kørsel til adressen sker fra rute E20, Esbjergmotorvejen, tilslutningsanlæg 75, Esbjerg N.
Ved rundkørsel Vestkystvej / Kjersing Ringvej / Andrupvej køres videre mod vest ad Kjersing Ringvej.
Ved rundkørsel Kjersing Ringvej / Edison Park / Kjersing Ringvej / Alssundvej køres via ben 2 mod vest ad Kjersing Ringvej.
Ved kryds Kjersing Ringvej / Storstrømsvej køres til venstre mod syd ad Storstrømsvej.
Ved kryds Storstrømsvej (sidevej) / Storstrømsvej køres videre mod syd ad Storstrømsvej.
Ved Storstrømsvej 30 køres til højre ind til adressen.

Kørsel fra adressen sker ved at køre til venstre mod øst ad Storstrømsvej.
Ved kryds Storstrømsvej / Storstrømsvej (sidevej) køres videre mod nord ad Storstrømsvej.
Ved kryds Storstrømsvej / Kjersing Ringvej køres til højre mod øst ad Kjersing Ringvej.
Ved rundkørsel Kjersing Ringvej / Alssundvej / Kjersing Ringvej / Edison Park køres via ben 2 mod øst ad Kjersing Ringvej.
Ved rundkørsel Kjersing Ringvej / Andrupvej / Vestkystvej køres videre via rute E20, Esbjergmotorvejen, tilslutningsanlæg 75, Esbjerg N.

Til- og frakørselsrute(r) fremgår af nedenstående figur(er).



Bilag 108

Rutebeskrivelse for modulvogntog til Storstrømsvej 8, 6715 Esbjerg N

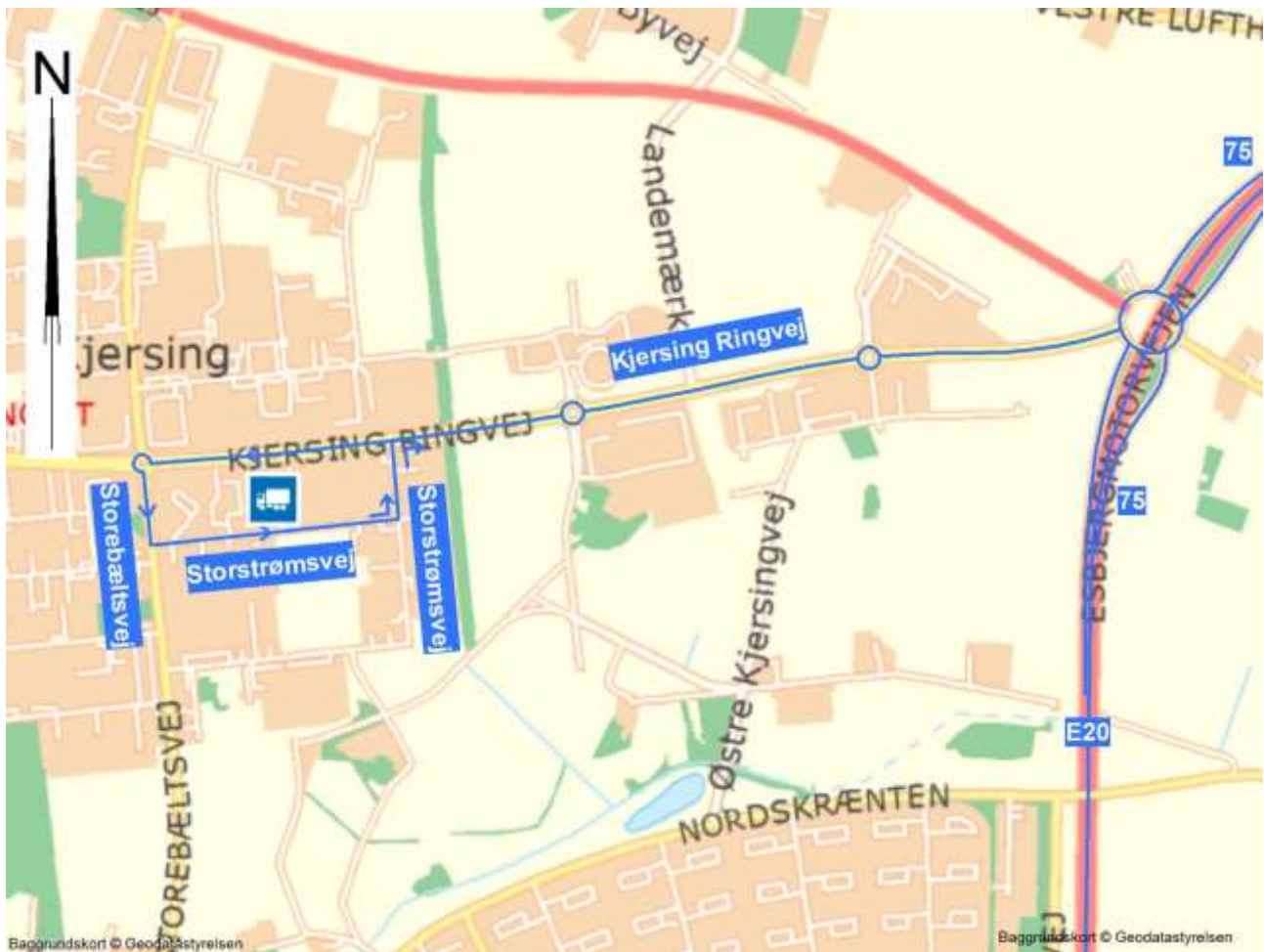
Storstrømsvej 8 er en omkoblingsplads. Der kan være begrænsninger for adgang og anvendelse af omkoblingspladsen. Kontakt derfor ejeren af området forinden ønsket anvendelse.

Kørsel til området sker fra rute E20, Esbjergmotorvejen, tilslutningsanlæg 75, Esbjerg N.
 Ved rundkørsel Vestkystvej / Kjørsing Ringvej / Andrupvej køres videre mod vest ad Kjørsing Ringvej.
 Ved rundkørsel Kjørsing Ringvej / Edison Park / Kjørsing Ringvej / Alssundvej køres via ben 2 mod vest ad Kjørsing Ringvej.
 Ved rundkørsel Kjørsing Ringvej / Storebæltsvej køres via ben 3 mod syd ad Storebæltsvej.
 Ved kryds Storebæltsvej / Storstrømsvej (nordlig sidevej) køres til venstre mod øst ad Storstrømsvej.
 Ved Storstrømsvej 8 kan der omkøbes.

Kørsel fra området sker ved at køre til videre mod øst ad Storstrømsvej.
 Ved kryds Storstrømsvej (sidevej) / Storstrømsvej køres til venstre mod nord ad Storstrømsvej.

Ved kryds Storstrømsvej / Kjersing Ringvej køres til højre mod øst ad Kjersing Ringvej.
Ved rundkørsel Kjersing Ringvej / Alssundvej / Kjersing Ringvej / Edison Park køres via ben 2 mod øst ad Kjersing Ringvej.
Ved rundkørsel Kjersing Ringvej / Vestkystvej / Andrupvej køres videre via rute E20, Esbjergmotorvejen, tilslutningsanlæg 75, Esbjerg N.

Til- og frakørselsrute(r) fremgår af nedenstående figur(er).



Bilag 109

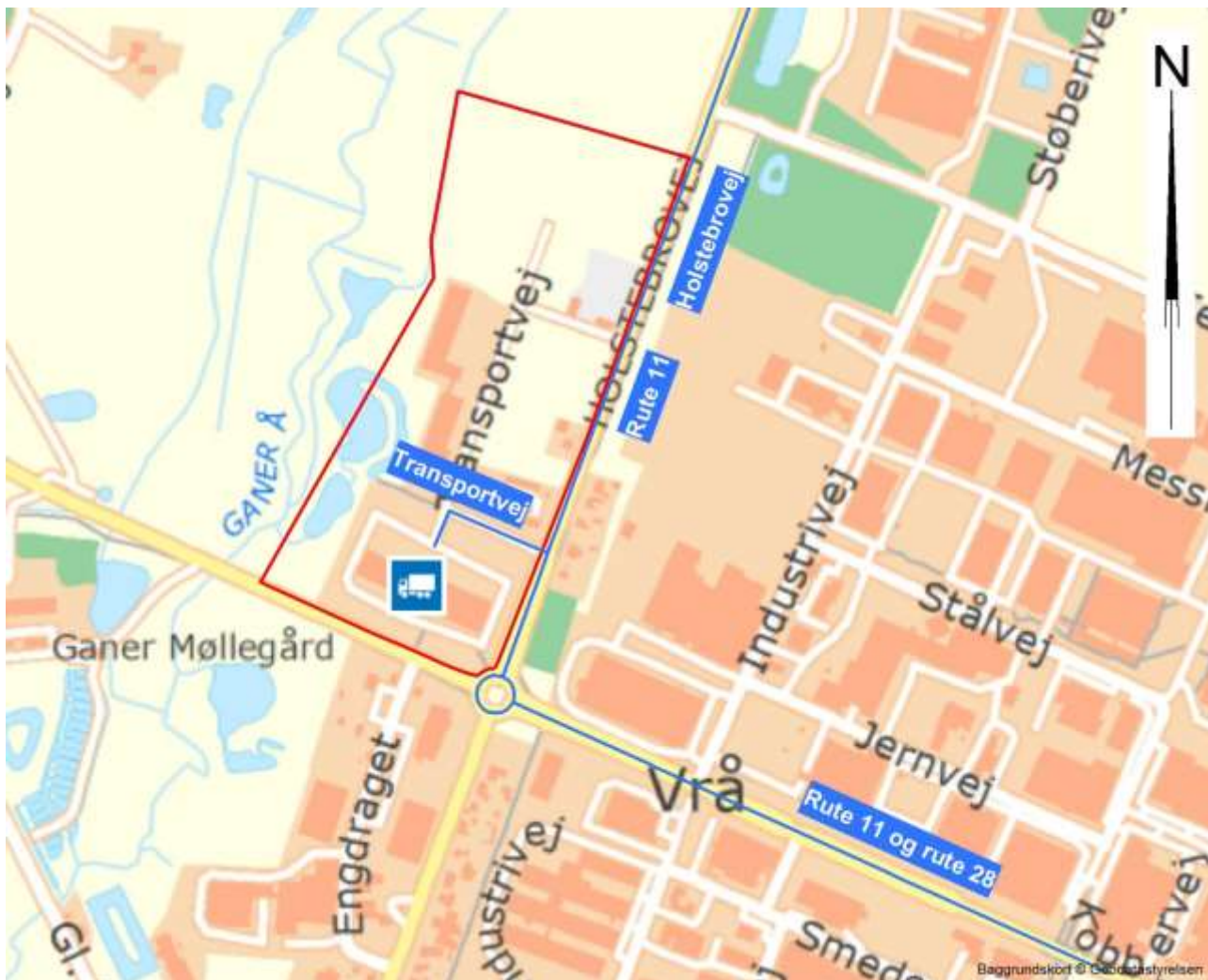
Rutebeskrivelse for modulvogntog til Skjern Transportcenter, 6900 Skjern

Skjern Transportcenter kan også anvendes som omkøblingsplads. Der kan være begrænsninger for adgang og anvendelse af omkøblingspladsen. Kontakt derfor ejeren af området forinden ønsket anvendelse.

Kørsel til området sker fra rute 11, Holstebrovej.
Herfra køres videre mod nordvest ad Transportvej ind i området.

Kørsel fra området sker ved at køre videre mod sydøst ad Transportvej.
Herfra køres videre via rute 11, Holstebrovej.

Til- og frakørselsrute(r) fremgår af nedenstående figur(er).



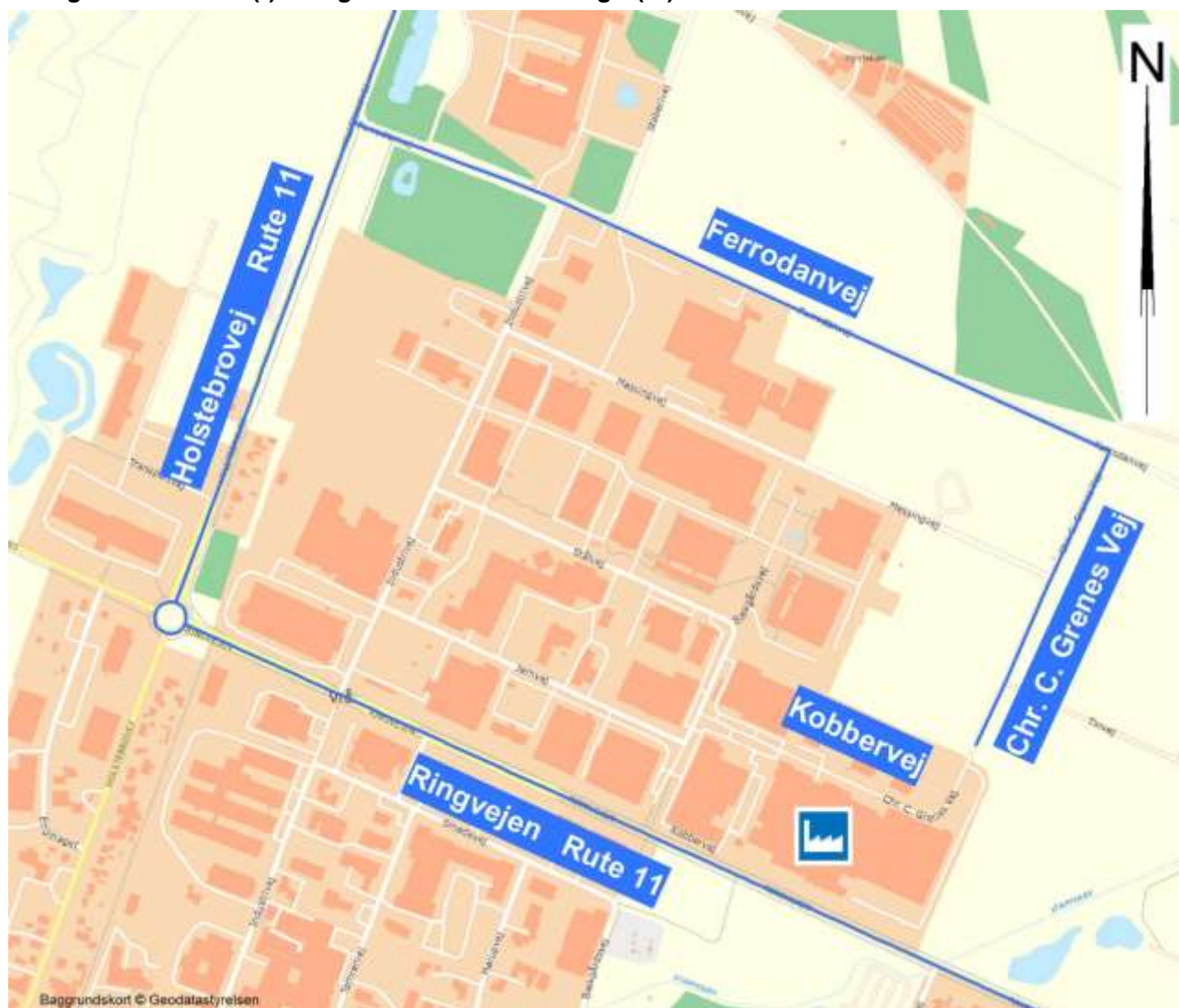
Bilag 110

Rutebeskrivelse for modulvogn tog til Kobbervej 6, 6900 Skjern

Kørsel til adressen sker fra rute 11, Holstebrovej.
Ved kryds Holstebrovej / Ferrodanvej køres videre mod sydøst ad Ferrodanvej.
Ved kryds Ferrodanvej / Chr. C. Grenes Vej køres til højre mod sydvest ad Chr. C. Grenes Vej.
Ved Kobbervej 6 køres videre ind til adressen.

Kørsel fra adressen sker ved at køre videre mod nordøst ad Chr. C. Grenes Vej.
Ved kryds Chr. C. Grenes Vej / Ferrodanvej køres til venstre mod nordvest ad Ferrodanvej.
Herfra køres videre via rute 11, Holstebrovej.

Til- og frakørselsrute(r) fremgår af nedenstående figur(er).



Bilag 111

Rutebeskrivelse for modulvogntog til Baldersvej 5, 6950 Ringkøbing

Baldersvej 5 er en omkøblingsplads. Der kan være begrænsninger for adgang og anvendelse af omkøblingspladsen. Kontakt derfor ejeren af området forinden ønsket anvendelse.

Kørsel til adressen sker fra rute 15, Ndr. Ringvej.

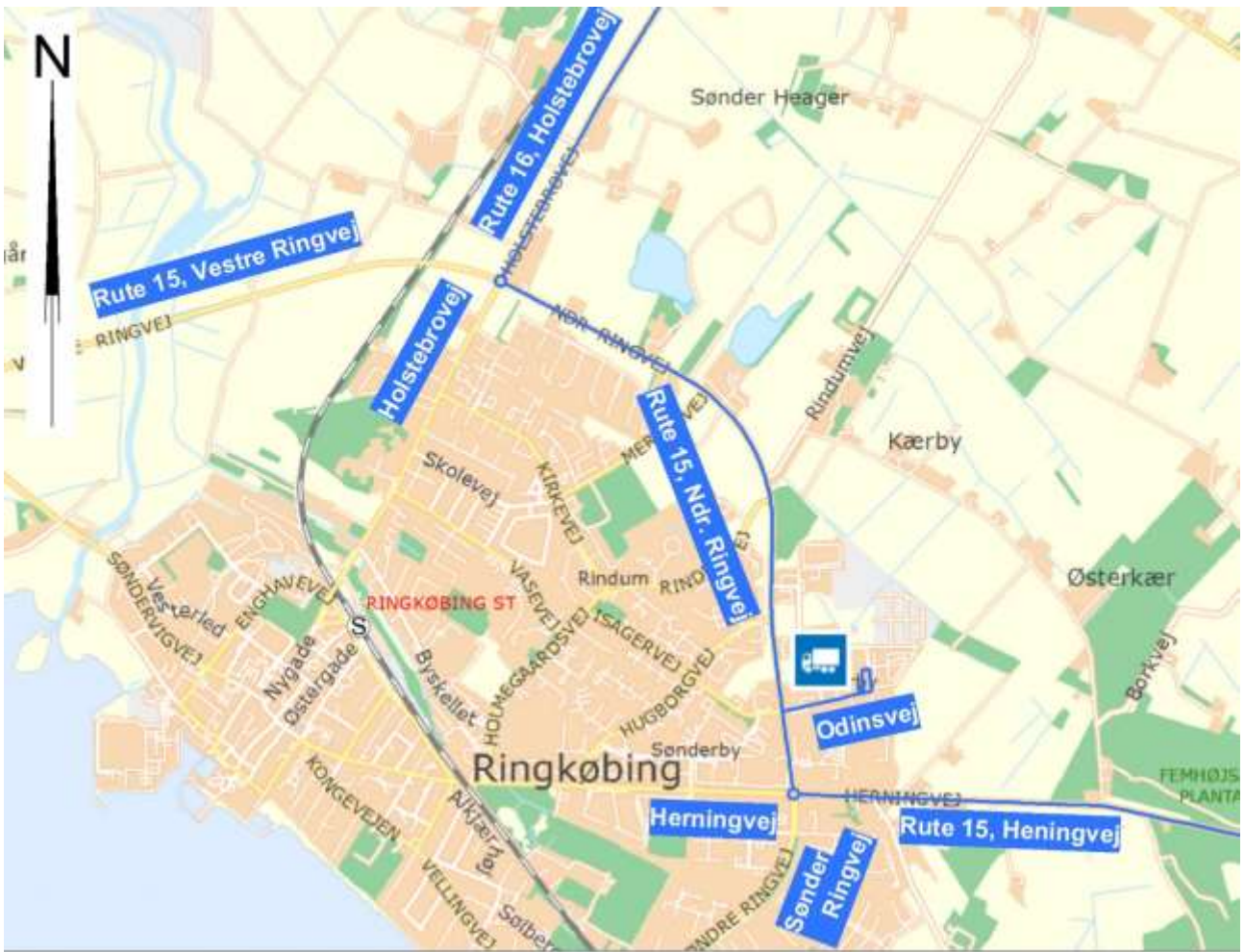
Ved kryds Ndr. Ringvej / Isagervej / Odinsvej køres videre mod øst ad Odinsvej.

Ved kryds Odinsvej / Baldersvej køres til venstre mod nord ad Baldersvej.

Ved Baldersvej 5 køres til venstre ind i området.

Kørsel fra adressen sker ved at køre til højre mod syd ad Baldersvej.
Ved kryds Baldersvej / Odinsvej køres til højre mod vest ad Odinsvej.
Herfra køres videre via rute 15, Ndr. Ringvej.

Til- og frakørselsrute(r) fremgår af nedenstående figur(er).



Rutebeskrivelse for modulvogntog til Vestergade 20, 6960 Hvide Sande

Vestergade 20 er en omkoblingsplads. Der kan være begrænsninger for adgang og anvendelse af omkoblingspladsen. Kontakt derfor ejeren af området forinden ønsket anvendelse.

Kørsel til området sker fra rute 15, Ndr. Ringvej / rute 16, Holstebrovej.

Ved rundkørsel rute 15, Vestre Ringvej / rute 16, Holstebrovej / Holstebrovej / Ndr. Ringvej køres mod vest ad Vestre Ringvej.

Ved rundkørsel Vestre Ringvej / rute 15, Søndervig Landevej / Søndervig Landevej køres mod nordvest via ben 1 ad Søndervig Landevej.

Ved kryds Søndervig Landevej / rute 181, Houvig Klitvej / Badevej / rute 181, Holmlands Klitvej køres til venstre mod syd ad Holmlands Klitvej.

Ved rundkørsel Holmlands Klitvej / Parallelvej / rute 181, Nørregade / Gytjevej køres via ben 2 mod syd ad Nørregade.

Ved rundkørsel Nørregade / Troldbjergvej / rute 181, Søndergade / Slusen køres via ben 2 mod syd ad Søndergade.

Ved rundkørsel Søndergade / Toldbodgade / Mamrelund køres via ben 2 mod sydvest ad Søndergade.

Ved kryds Søndergade / Vestergade køres mod nordvest ad Vestergade.

Ved kryds Vestergade / Dækmolevej køres videre mod nordvest ad Vestergade og ind i området.

Kørsel fra området sker ved at køre mod syd ad Dækmolevej.

Ved kryds Dækmolevej / Vestergade køres til venstre mod sydøst ad Vestergade.

Ved kryds Vestergade / rute 181, Søndergade køres mod nord ad Søndergade.

Ved rundkørsel Søndergade / Mamrelund / Toldbodgade køres via ben 2 mod nordøst ad Søndergade.

Ved rundkørsel Søndergade / Slusen / rute 181, Nørregade / Troldbjergvej køres via ben 2 mod nord ad Nørregade.

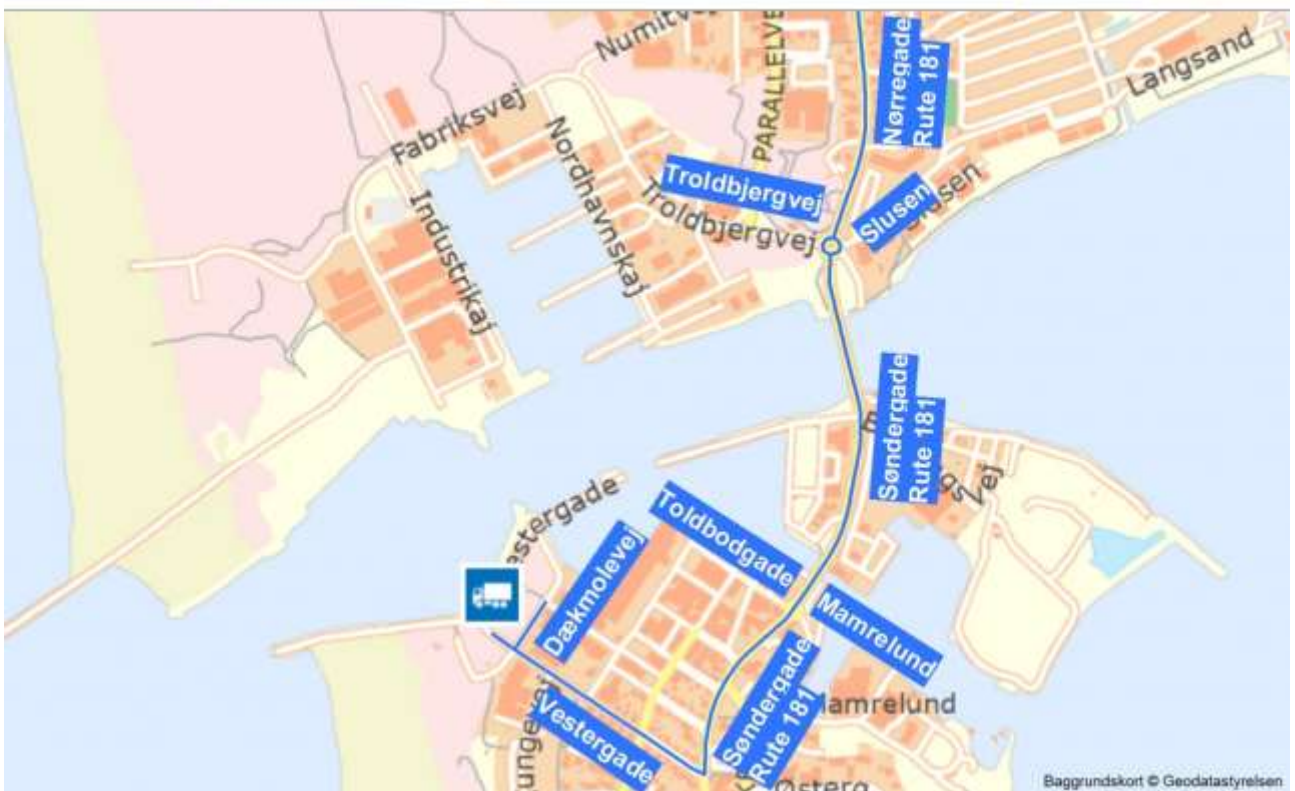
Ved rundkørsel Nørregade / Gytjevej / rute 181, Holmlands Klitvej / Parallelvej køres via ben 2 mod nord ad Holmlands Klitvej.

Ved kryds Holmsland Klitvej / rute 15, Søndervig Landevej / rute 181, Houvig Klitvej / Badevej køres til højre mod øst ad Søndervig Landevej.

Ved rundkørsel Søndervig Landevej / rute 15, Vestre Ringvej køres via ben 2 mod nordøst ad Vestre Ringvej.

Ved rundkørsel Vestre Ringvej / rute 16, Holstebrovej / rute 15, Ndr. Ringvej køres videre mod sydøst via ben 2 ad Ndr. Ringvej eller mod nordøst via ben 3 ad rute 16, Holstebrovej.

Til- og frakørselsrute(r) fremgår af nedenstående figur(er).



Rutebeskrivelse for modulvogntog til Fabriksvej 34, 6960 Hvide Sande

Fabriksvej 34 er en omkoblingsplads. Der kan være begrænsninger for adgang og anvendelse af omkoblingspladsen. Kontakt derfor ejeren af området forinden ønsket anvendelse.

Kørsel til adressen sker fra rute 15, Ndr. Ringvej / rute 16, Holstebrovej.

Ved rundkørsel rute 15, Vestre Ringvej / rute 16 Holstebrovej / Holstebrovej / Ndr. Ringvej køres mod vest ad rute 15, Vestre Ringvej.

Ved rundkørsel rute 15, Vestre Ringvej / rute 15, Søndervig Landevej / Søndervig Landevej køres mod nordvest via ben 1 ad, rute 15, Søndervig Landevej.

Ved kryds rute 15, Søndervig Landevej / rute 181, Houvig Klitvej / Badevej / rute 181, Holmlands Klitvej køres til venstre mod syd ad rute 181, Holmlands Klitvej.

Ved rundkørsel rute 181, Holmlands Klitvej / Parallelvej / rute 181, Nørregade / Gytjevej køres mod syd via ben 2 ad, rute 181, Nørregade.

Ved rundkørsel rute 181, Nørregade / Troldbjergvej / rute 181, Søndergade / Slusen køres mod vest via ben 1 ad Troldbjergvej.

Ved krydset Troldbjergvej / Fabriksvej / Numitvej køres videre mod vest ad Fabriksvej.

Ved Fabriksvej 34 køres til højre mod vest ind til adressen.

Kørsel fra adressen sker ved at køre til venstre mod nord ad Fabriksvej.

Ved kryds Fabriksvej / Troldbjergvej / Numitvej køres videre mod syd Troldbjergvej.

Ved rundkørsel Troldbjergvej / rute 181, Søndergade / Slusen / rute 181, Nørregade køres mod nord via ben 3 ad rute 181, Nørregade.

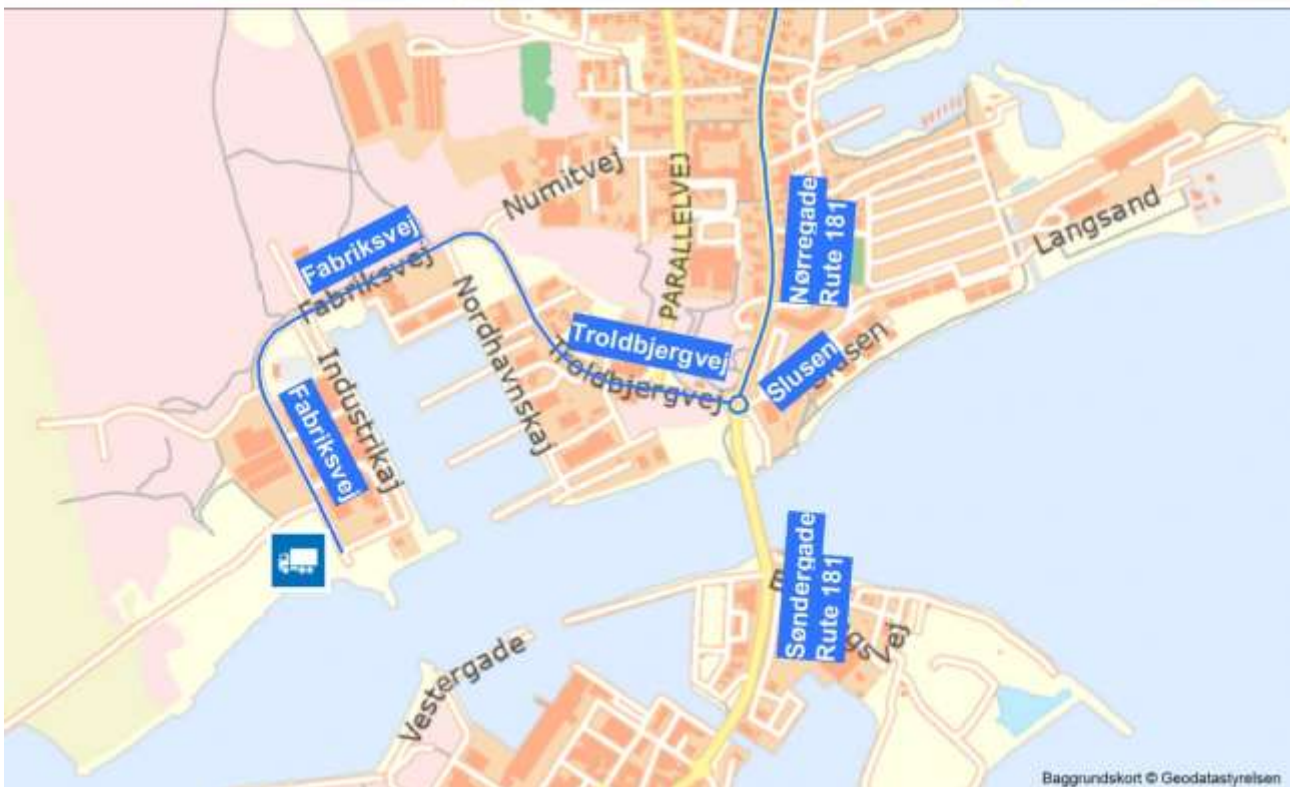
Ved rundkørsel rute 181, Nørregade / Gytjevej / rute 181, Holmlands Klitvej / Parallelvej køres mod nord via ben 2 ad rute 181, Holmlands Klitvej.

Ved kryds rute 181, Holmlands Klitvej / rute 15, Søndervig Landevej / rute 181, Houvig Klitvej / Badevej køres til højre mod øst ad rute 15, Søndervig Landevej.

Ved rundkørsel rute 15, Søndervig Landevej / Søndervig Landevej / rute 15, Vestre Ringvej køres mod nordøst via ben 2 ad rute 15, Vestre Ringvej.

Ved rundkørsel rute 15, Vestre Ringvej / Holstebrovej / rute 15, Ndr. Ringvej / rute 16, Holstebrovej køres videre mod sydøst via ben 2 ad Ndr. Ringvej eller mod nordøst via ben 3 ad Holstebrovej.

Til- og frakørselsrute(r) fremgår af nedenstående figur(er).



Rutebeskrivelse for modulvogntog til Fredericia Havn, 7000 Fredericia

Fredericia Havn kan også anvendes som omkoblingsplads. Der kan være begrænsninger for adgang og anvendelse af omkoblingspladsen. Kontakt derfor ejeren af området forinden ønsket anvendelse.

Sydlig adgang:

Kørsel til området sker fra rute E20, Taulovmotorvejen, tilslutningsanlæg 59, Fredericia S. Herfra køres til højre mod nord ad rute 28, Snoghøj Landevej. Herfra køres videre mod nord af rute 28, Strandvejen. Ved kryds Strandvejen / Vestre Ringvej / Nyhavnvej køres til højre mod øst ad Nyhavnsvej. Ved Fredericia Havn køres videre ind i området.

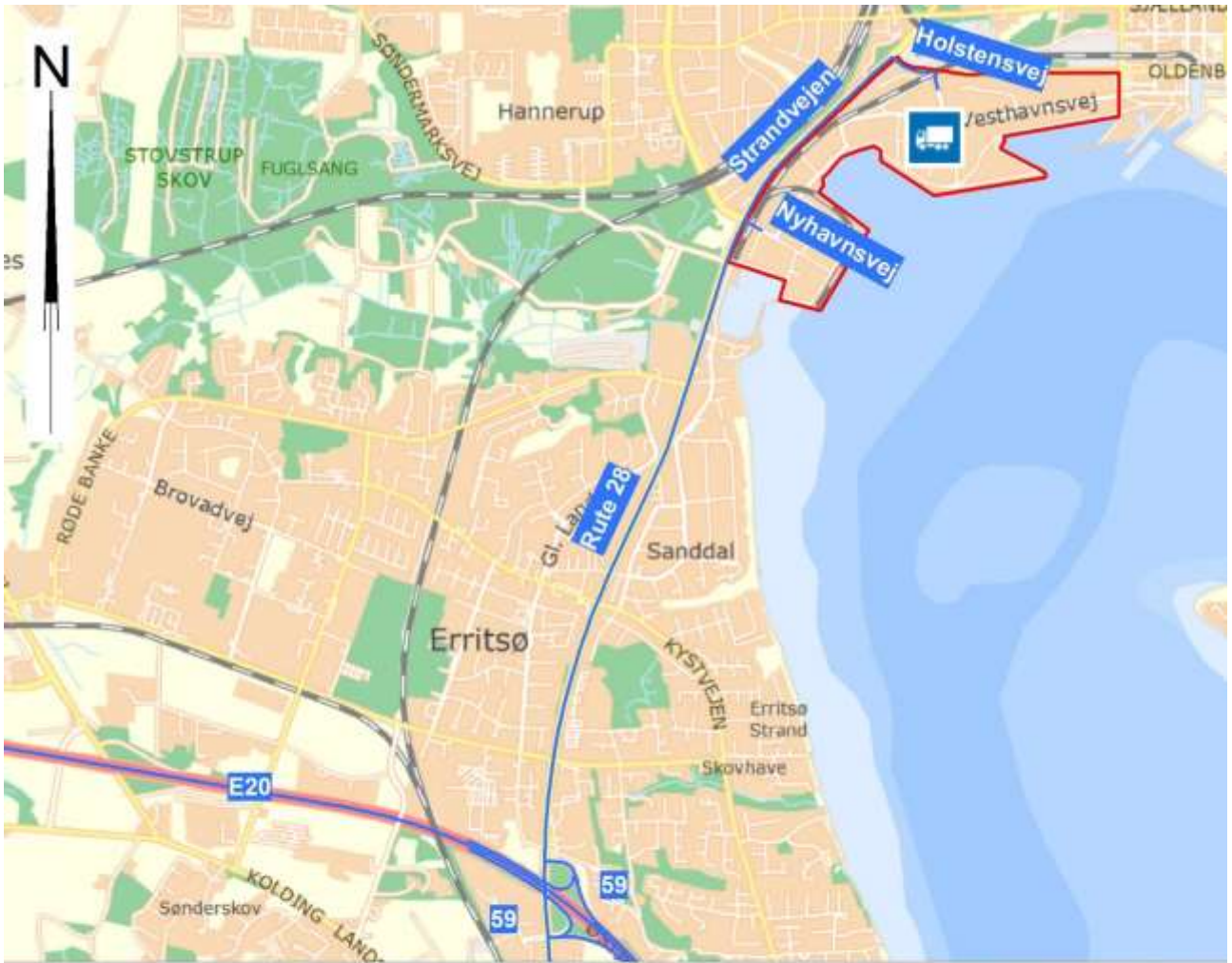
Kørsel fra området sker ved at køre videre mod nordvest ad Nyhavnvej. Ved kryds Nyhavnvej / rute 28, Strandvejen / Vestre Ringvej køres mod syd ad Strandvejen. Herfra køres videre mod syd ad rute 28, Snoghøj Landevej. Herfra køres videre via rute E20, Taulovmotorvejen, tilslutningsanlæg 59, Fredericia S

Nordlig adgang:

Kørsel til området sker fra rute E20, Taulovmotorvejen, tilslutningsanlæg 59, Fredericia S. Herfra køres til højre mod nord ad rute 28, Snoghøj Landevej. Herfra Banke køres videre mod nord af rute 28, Strandvejen. Ved kryds Strandvejen / Vestre Ringvej / Nyhavnvej køres videre mod nordøst ad Strandvejen. Ved kryds Strandvejen / Indre Ringvej / Holstensvej køres til højre mod øst ad Holstensvej. Ved kryds Holstensvej / Centerhavnsvej køres til højre mod syd ad Centerhavnsvej. Ved Fredericia Havn køres videre ind i området.

Kørsel fra området sker ved at køre videre mod nord ad Centerhavnsvej. Ved kryds Centerhavnsvej / Holstensvej køres til venstre mod vest ad Holstensvej. Ved kryds Holstensvej / Indre Ringvej / rute 28, Strandvejen køres mod sydvest ad Strandvejen. Ved kryds Strandvejen / Vestre Ringvej / Nyhavnvej køres videre mod syd ad Strandvejen. Herfra køres videre mod syd ad rute 28, Snoghøj Landevej. Herfra køres videre via rute E20, Taulovmotorvejen, tilslutningsanlæg 59, Fredericia S

Til- og frakørselsrute(r) fremgår af nedenstående figur(er).



Rutebeskrivelse for modulvogntog til Taulov Transportcenter, 7000 Fredericia

Taulov Transportcenter kan også anvendes som omkoblingsplads. Der kan være begrænsninger for adgang og anvendelse af omkoblingspladsen. Kontakt derfor ejeren af området forinden ønsket anvendelse.

Kørsel til adressen sker fra rute E20, Taulovmotorvejen, tilslutningsanlæg 61, Taulov eller fra Østjyske Motorvej, tilslutningsanlæg 60b, Taulov N, mellem motorvejskryds Skærup og motorvejskryds Fredericia.

Herfra køres videre ad Skærbækvej.

Ved kryds Skærbækvej / Europavej køres videre ind i området ad Europavej.

Kørsel fra området sker ved at køre videre mod øst ad Europavej.

Ved kryds Europavej / Skærbækvej køres videre ad Skærbækvej til enten E20, Taulovmotorvejen, tilslutningsanlæg 61, Taulov eller Østjyske Motorvej, tilslutningsanlæg 60b, Taulov N, mellem motorvejskryds Skærup og motorvejskryds Fredericia.

Til- og frakørselsrute(r) fremgår af nedenstående figur(er).



Rutebeskrivelse for modulvogntog til Dronningens Kvarter 24, Taulov, 7000 Fredericia

Kørsel til adressen sker fra rute E20, Taulovmotorvejen, tilslutningsanlæg 61, Taulov eller fra Østjyske Motorvej, tilslutningsanlæg 60b, Taulov N, mellem motorvejskryds Skærup og motorvejskryds Fredericia.

Ved rundkørsel Skærbækvej / Adelvej / Taulovmotorvejen køres videre mod syd ad Skærbækvej.

Ved rundkørsel Skærbækvej / Dronningens Kvarter køres via ben 2 mod øst ad Dronningens Kvarter.

Ved Dronningens Kvarter 24 køres til højre ind til adressen.

Kørsel fra adressen sker ved at køre til venstre mod vest ad Dronningens Kvarter.

Ved rundkørsel Dronningens Kvarter / Skærbækvej køres via ben 1 mod nord ad Skærbækvej.

Herfra køres videre via rute E20, Taulovmotorvejen, tilslutningsanlæg 61, Taulov eller Østjyske Motorvej, tilslutningsanlæg 60b, Taulov N, mellem motorvejskryds Skærup og motorvejskryds Fredericia.

Til- og frakørselsrute(r) fremgår af nedenstående figur(er).



Rutebeskrivelse for modulvogntog til Danbovej 2, Taulov, 7000 Fredericia

Kørsel til adressen sker fra rute E20, Taulovmotorvejen, tilslutningsanlæg 61, Taulov eller fra Østjyske Motorvej, tilslutningsanlæg 60b, Taulov N, mellem motorvejskryds Skærup og motorvejskryds Fredericia.

Ved rundkørsel Skærbækvej / Adelvej / Taulovmotorvejen køres videre mod syd ad Skærbækvej.

Ved rundkørsel Skærbækvej / Dronningens Kvarter køres via ben 2 mod øst ad Dronningens Kvarter.

Ved kryds Dronningens Kvarter / Danbovej køres til højre.

Ved Danbovej 2 køres til højre ind til adressen.

Kørsel fra adressen sker ved at køre til venstre mod vest ad Dronningens Kvarter.

Ved rundkørsel Dronningens Kvarter / Skærbækvej køres via ben 1 mod nord ad Skærbækvej.

Herfra køres videre via rute E20, Taulovmotorvejen, tilslutningsanlæg 61, Taulov eller Østjyske Motorvej, tilslutningsanlæg 60b, Taulov N, mellem motorvejskryds Skærup og motorvejskryds Fredericia.

Til- og frakørselsrute(r) fremgår af nedenstående figur(er).

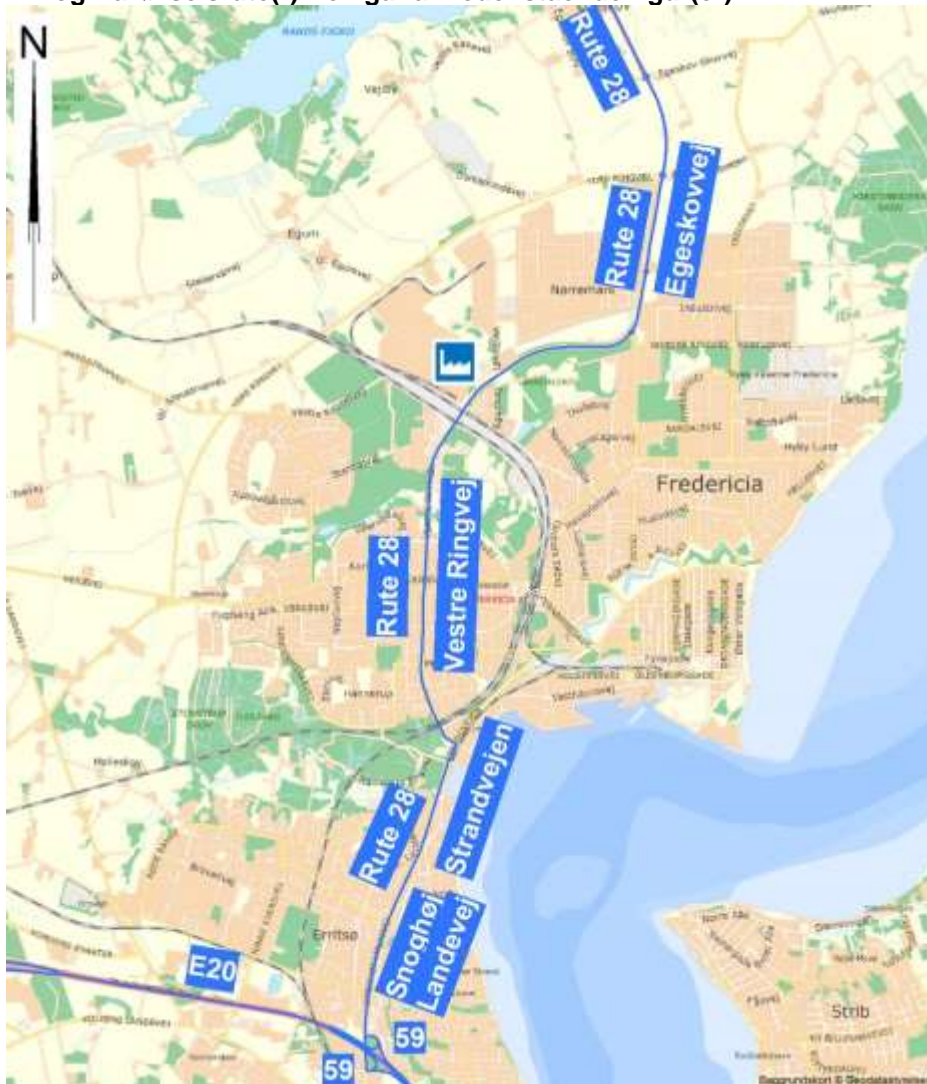


Rutebeskrivelse for modulvogntog til Vestre Ringvej 111, 7000 Fredericia

Kørsel til adressen sker fra rute 28, Vestre Ringvej i nordlig retning.
Ved Vestre Ringvej 111 køres til venstre ind til adressen.

Kørsel fra adressen sker ved at køre til højre mod sydvest eller til venstre mod nordøst ad Vestre Ringvej.
Herfra køres videre via rute 28, Vestre Ringvej.

Til- og frakørselsrute(r) fremgår af nedenstående figur(er).



Rutebeskrivelse for modulvogntog til Dronningens Kvarter 12, Taulov, 7000 Fredericia

Kørsel til adressen sker fra rute E20, Taulovmotorvejen, tilslutningsanlæg 61, Taulov eller fra Østjyske Motorvej, tilslutningsanlæg 60b, Taulov N, mellem motorvejskryds Skærup og motorvejskryds Fredericia.

Ved rundkørsel Skærbækvej / Adelvej / Taulovmotorvejen køres videre mod syd ad Skærbækvej.

Ved rundkørsel Skærbækvej / Dronningens Kvarter køres via ben 2 mod øst ad Dronningens Kvarter.

Ved Dronningens Kvarter 12 køres til højre ind til adressen.

Kørsel fra adressen sker ved at køre til venstre mod vest ad Dronningens Kvarter.

Ved rundkørsel Dronningens Kvarter / Skærbækvej køres via ben 1 mod nord ad Skærbækvej.

Herfra køres videre via rute E20, Taulovmotorvejen, tilslutningsanlæg 61, Taulov eller Østjyske Motorvej, tilslutningsanlæg 60b, Taulov N, mellem motorvejskryds Skærup og motorvejskryds Fredericia.

Til- og frakørselsrute(r) fremgår af nedenstående figur(er).



Rutebeskrivelse for modulvogntog til Dronningens Kvarter 14, Taulov, 7000 Fredericia

Kørsel til adressen sker fra rute E20, Taulovmotorvejen, tilslutningsanlæg 61, Taulov eller fra Østjyske Motorvej, tilslutningsanlæg 60b, Taulov N, mellem motorvejskryds Skærup og motorvejskryds Fredericia.

Ved rundkørsel Skærbækvej / Adelvej / Taulovmotorvejen køres videre mod syd ad Skærbækvej.

Ved rundkørsel Skærbækvej / Dronningens Kvarter køres via ben 2 mod øst ad Dronningens Kvarter.

Ved Dronningens Kvarter 14 køres til højre ind til adressen.

Kørsel fra adressen sker ved at køre til venstre mod vest ad Dronningens Kvarter.

Ved rundkørsel Dronningens Kvarter / Skærbækvej køres via ben 1 mod nord ad Skærbækvej.

Herfra køres videre via rute E20, Taulovmotorvejen, tilslutningsanlæg 61, Taulov eller Østjyske Motorvej, tilslutningsanlæg 60b, Taulov N, mellem motorvejskryds Skærup og motorvejskryds Fredericia.

Til- og frakørselsrute(r) fremgår af nedenstående figur(er).



Rutebeskrivelse for modulvogntog til Kongens Kvarter 11, Taulov, 7000 Fredericia

Adgang via Østjyske Motorvej

Kørsel til adressen sker fra Østjyske Motorvej, tilslutningsanlæg 60b, Taulov N, mellem motorvejskryds Skærup og motorvejskryds Fredericia.

Herfra køres mod videre mod nordøst ad Skærbækvej.

Ved kryds Skærbækvej / Kongens Kvarter køres til højre mod sydøst ad Kongens Kvarter.

Ved Kongens Kvarter 11 køres til venstre ind til adressen.

Kørsel fra adressen sker ved at køre til venstre mod nordvest ad Kongens Kvarter.

Ved kryds Kongens Kvarter / Skærbækvej køres til venstre mod sydvest ad Skærbækvej.

Herfra køres videre via rute Østjyske Motorvej, tilslutningsanlæg 60b, Taulov N, mellem motorvejskryds Skærup og motorvejskryds Fredericia.

Adgang via Taulovmotorvejen

Kørsel til adressen sker fra rute E20, Taulovmotorvejen, tilslutningsanlæg 61, Taulov.

Herfra køres mod videre mod nordøst ad Skærbækvej.

Ved rundkørsel Skærbækvej / Nordensvej køres videre mod nordøst ad Skærbækvej.

Ved kryds Skærbækvej / Kongens Kvarter køres til højre mod sydøst ad Kongens Kvarter.

Ved Kongens Kvarter 11 køres til venstre ind til adressen.

Kørsel fra adressen sker ved at køre til venstre mod nordvest ad Kongens Kvarter.

Ved kryds Kongens Kvarter / Skærbækvej køres til venstre mod sydvest ad Skærbækvej.

Ved rundkørsel Skærbækvej / Nordensvej køres videre mod sydvest ad Skærbækvej.

Herfra køres videre via rute E20, Taulovmotorvejen, tilslutningsanlæg 61, Taulov.

Til- og frakørselsrute(r) fremgår af nedenstående figur(er).



Rutebeskrivelse for modulvogntog til Vejle Transportcenter (Gateway E45 – Danmarks Transportcenter), 7100 Vejle

Vejle Transportcenter kan også anvendes som omkoblingsplads. Der kan være begrænsninger for adgang og anvendelse af omkoblingspladsen. Kontakt derfor ejeren af området forinden ønsket anvendelse.

Kørsel til området sker fra rute 23, Juelsmindevej.

Ved rundkørsel Juelsmindevej / Transportvej / rampe til Østjyske motorvej køres videre mod syd ad Transportvej eller ved kryds Juelsmindevej / Syssevej køres til højre mod syd ad Syssevej. Herfra køres videre ind i området.

Kørsel fra området sker ved at køre videre mod nord ad Transportvej eller Syssevej, hvor der i kryds Syssevej / rute 23, Juelsmindevej køres videre via rute 23, Juelsmindevej.

Til- og frakørselsrute(r) fremgår af nedenstående figur(er).



Bilag 123

Rutebeskrivelse for modulvogntog til Dofovej 2B, 7100 Vejle

Kørsel til adressen sker fra rute E45, Østjyske Motorvej, tilslutningsanlæg 59, Hornstrup eller via rute 18, Midtjyske Motorvej, tilslutningsanlæg 2, Grejs og videre ad rute 23 til tilslutningsanlæg 59. Herfra køres videre mod øst ad Juelsmindevej.
 Ved kryds Juelsmindevej / Sysselvej køres til højre mod syd ad Sysselvej.
 Ved kryds Sysselvej / Herredsvej køres til højre mod vest ad Herredsvej.
 Ved kryds Herredsvej / Grundet Ringvej køres til højre mod vest ad Grundet Ringvej.
 Ved kryds Grundet Ringvej / Dofovej køres til højre mod nord ad Dofovej.
 Ved Dofovej 2B køres til højre ind til adressen.

Kørsel fra adressen sker ved at køre til venstre mod syd ad Dofovej.
 Ved kryds Dofovej / Grundet Ringvej køres til venstre mod vest ad Grundet Ringvej.

Ved kryds Grundet Ringvej / Herredsvej køres til venstre mod nord ad Herredsvej.
Ved kryds Herredsvej / Syssevej køres til venstre mod nord ad Syssevej.
Ved kryds Syssevej / Juelsmindevej køres til venstre mod vest ad Juelsmindevej.
Herfra køres videre via rute E45, Østjyske Motorvej, tilslutningsanlæg 59, Hornstrup eller via rute 18, Midtjyske Motorvej, tilslutningsanlæg 2, Grejs.

Til- og frakørselsrute(r) fremgår af nedenstående figur(er).



Rutebeskrivelse for modulvogntog til Kristian Skous Vej 1, 7100 Vejle

Kørsel til adressen sker fra rute E45, Østjyske Motorvej, tilslutningsanlæg 59, Hornstrup eller via rute 18, Midtjyske Motorvej, tilslutningsanlæg 2, Grejs og videre ad rute 23 til tilslutningsanlæg 59. Herfra køres videre mod øst ad Juelsmindevej.

Ved kryds Juelsmindevej / Syssevej køres til højre mod syd ad Syssevej.

Ved kryds Syssevej / Herredsvej køres til højre mod vest ad Herredsvej.

Ved kryds Herredsvej / Grundet Ringvej køres til højre mod vest ad Grundet Ringvej.

Ved kryds Grundet Ringvej / Knud Højgaards Vej køres til venstre mod syd ad Knud Højgaards Vej.

Ved kryds Knud Højgaards Vej / Kristian Skous Vej køres til venstre mod øst ad Kristian Skous Vej.

Ved Kristian Skous Vej 1 køres til venstre ind til adressen.

Kørsel fra adressen sker ved at køre videre mod sydvest ad Kristian Skous Vej eller mod nordøst ad Kristian Skous Vej direkte til Grundet Ringvej.

Ved kryds Kristian Skous Vej / Knud Højgaards Vej køres til højre mod nord ad Knud Højgaards Vej.

Ved kryds Knud Højgaards Vej / Grundet Ringvej køres til højre mod øst ad Grundet Ringvej.

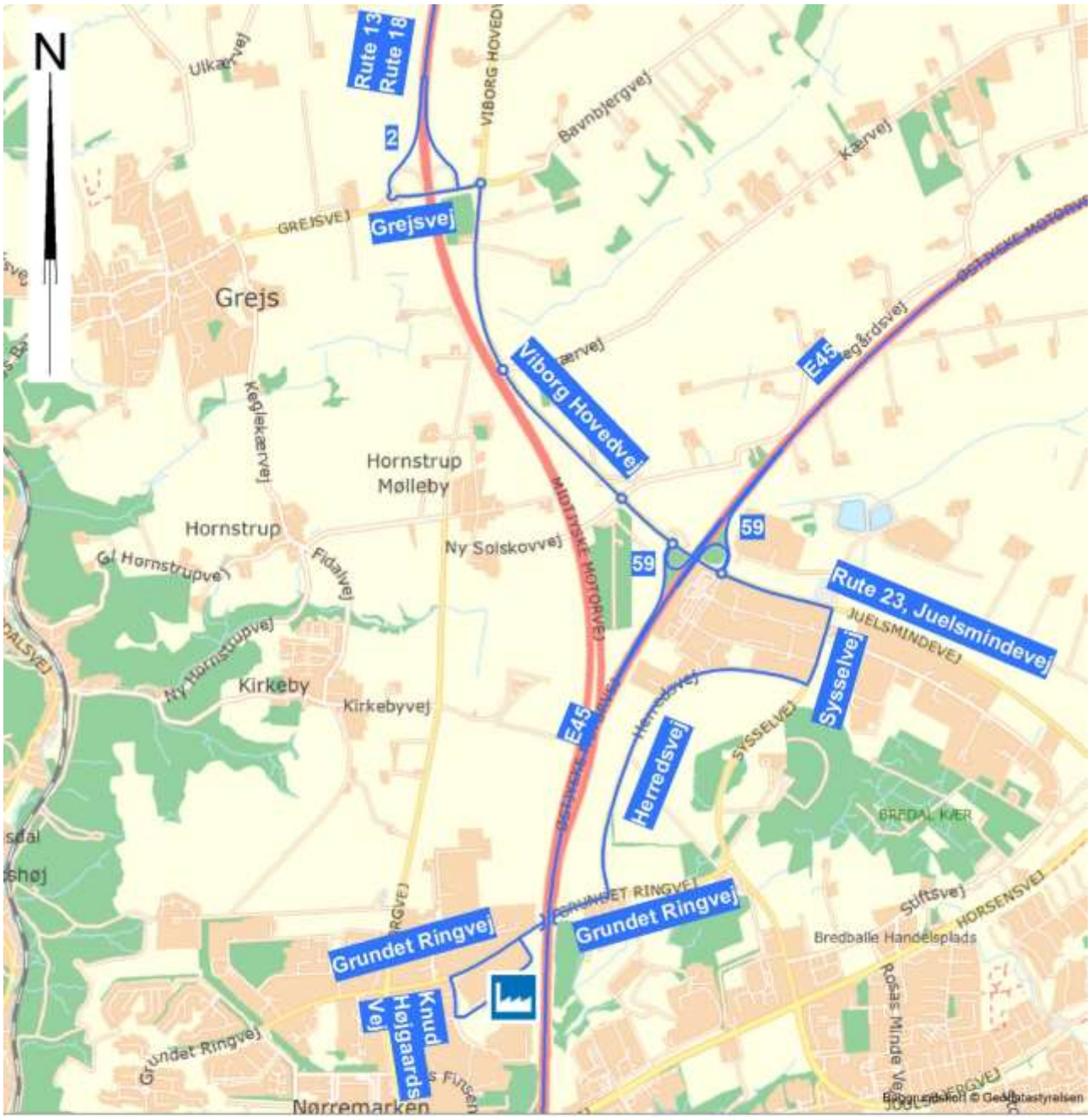
Ved kryds Grundet Ringvej / Herredsvej køres til venstre mod nord ad Herredsvej.

Ved kryds Herredsvej / Syssevej køres til venstre mod nord ad Syssevej.

Ved kryds Syssevej / Juelsmindevej køres til venstre mod vest ad Juelsmindevej.

Herfra køres videre via rute E45, Østjyske Motorvej, tilslutningsanlæg 59, Hornstrup eller via rute 18, Midtjyske Motorvej, tilslutningsanlæg 2, Grejs.

Til- og frakørselsrute(r) fremgår af nedenstående figur(er).



Rutebeskrivelse for modulvogntog til Kristian Skous Vej 6, 7100 Vejle

Kørsel til adressen sker fra rute E45, Østjyske Motorvej, tilslutningsanlæg 59, Hornstrup eller via rute 18, Midtjyske Motorvej, tilslutningsanlæg 2, Grejs og videre ad rute 23 til tilslutningsanlæg 59. Herfra køres videre mod øst ad Juelsmindevej.

Ved kryds Juelsmindevej / Syssevej køres til højre mod syd ad Syssevej.

Ved kryds Syssevej / Herredsvej køres til højre mod vest ad Herredsvej.

Ved kryds Herredsvej / Grundet Ringvej køres til højre mod vest ad Grundet Ringvej.

Ved kryds Grundet Ringvej / Knud Højgaards Vej køres til venstre mod syd ad Knud Højgaards Vej.

Ved kryds Knud Højgaards Vej / Kristian Skous Vej køres til venstre mod øst ad Kristian Skous Vej.

Ved Kristian Skous Vej 6 køres til højre ind til adressen.

Kørsel fra adressen sker ved at køre videre mod sydvest ad Kristian Skous Vej eller mod nordøst ad Kristian Skous Vej direkte til Grundet Ringvej.

Ved kryds Kristian Skous Vej / Knud Højgaards Vej køres til højre mod nord ad Knud Højgaards Vej.

Ved kryds Knud Højgaards Vej / Grundet Ringvej køres til højre mod øst ad Grundet Ringvej.

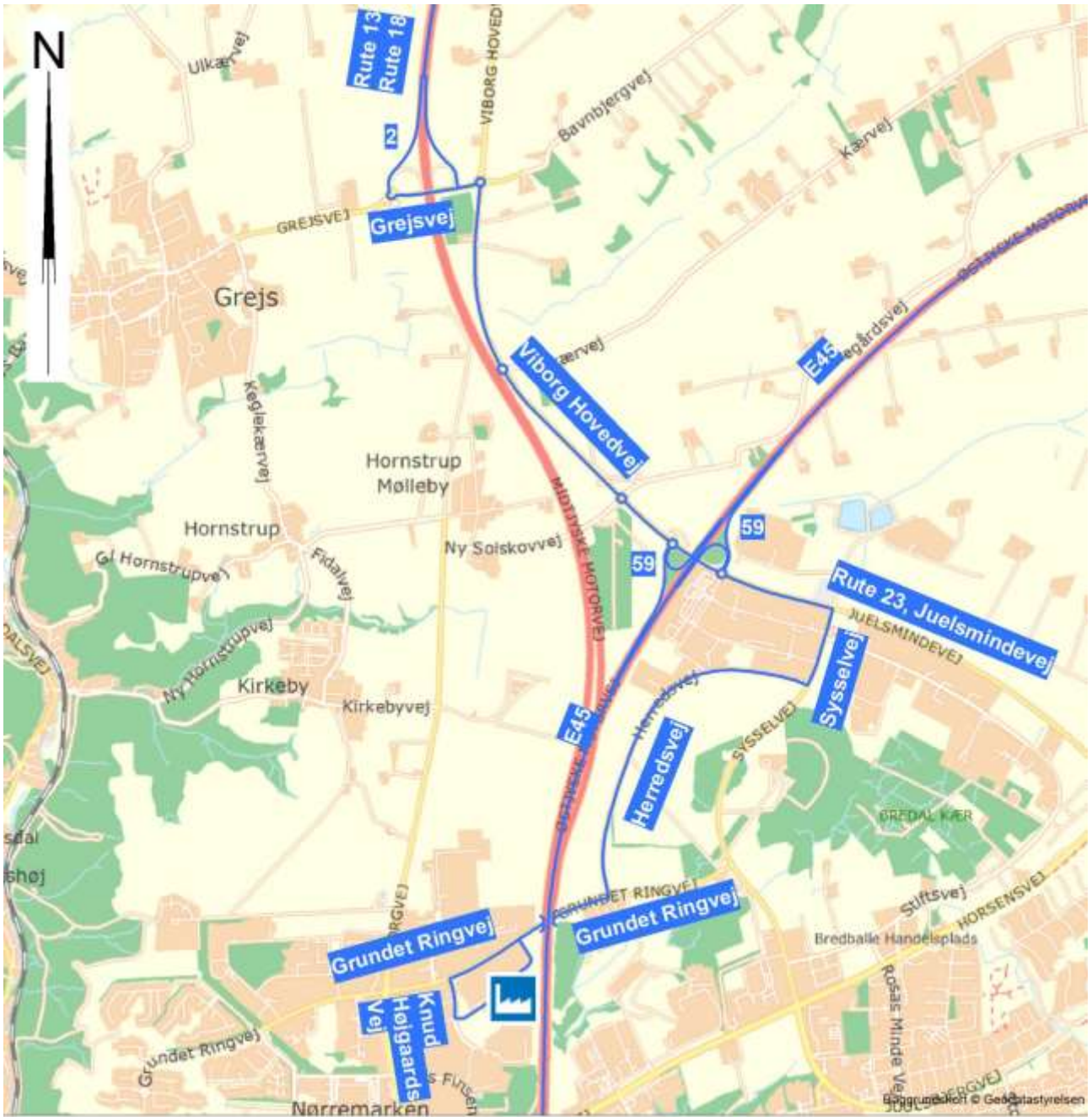
Ved kryds Grundet Ringvej / Herredsvej køres til venstre mod nord ad Herredsvej.

Ved kryds Herredsvej / Syssevej køres til venstre mod nord ad Syssevej.

Ved kryds Syssevej / Juelsmindevej køres til venstre mod vest ad Juelsmindevej.

Herfra køres videre via rute E45, Østjyske Motorvej, tilslutningsanlæg 59, Hornstrup eller via rute 18, Midtjyske Motorvej, tilslutningsanlæg 2, Grejs.

Til- og frakørselsrute(r) fremgår af nedenstående figur(er).



Rutebeskrivelse for modulvogntog til Englandsvej 2, 7100 Vejle

Kørsel til adressen sker fra rute E45, Østjyske Motorvej, tilslutningsanlæg 59, Hornstrup eller via rute 18, Midtjyske Motorvej, tilslutningsanlæg 2, Grejs og videre ad rute 23 til tilslutningsanlæg 59. Herfra køres videre mod øst ad Juelsmindevej.

Ved kryds Juelsmindevej / Syssevej køres til højre mod syd ad Syssevej.

Ved kryds Syssevej / Herredsvej køres til højre mod vest ad Herredsvej.

Ved kryds Herredsvej / Grundet Ringvej køres til højre mod vest ad Grundet Ringvej.

Ved kryds Grundet Ringvej / Englandsvej til højre mod nordvest ad Englandsvej.

Ved Englandsvej 2 køres til højre ind til adressen.

Kørsel fra adressen sker ved at køre til højre mod syd ad Dofovej.

Ved kryds Dofovej / Grundet Ringvej køres til venstre mod vest ad Grundet Ringvej.

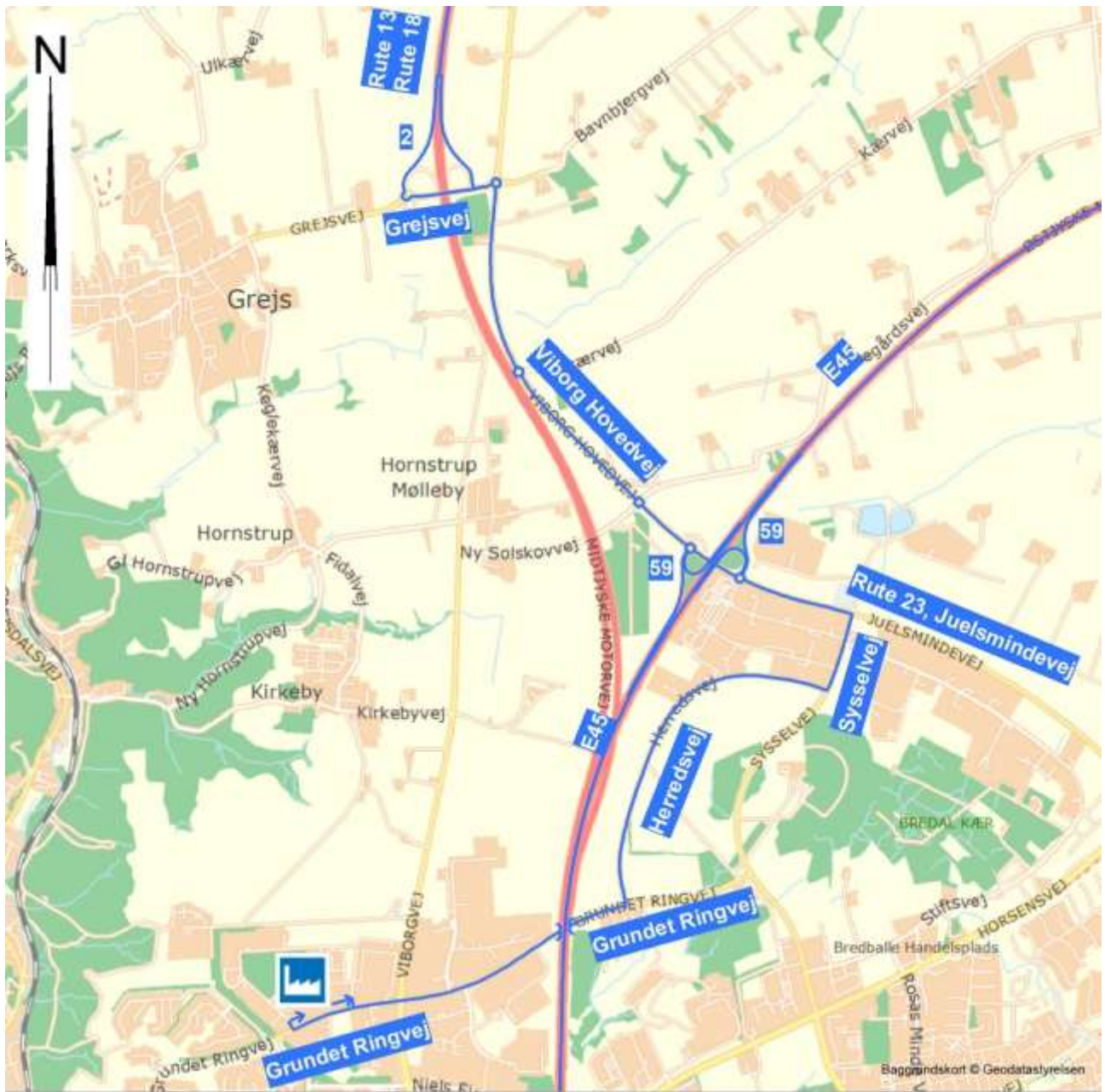
Ved kryds Grundet Ringvej / Herredsvej køres til venstre mod nord ad Herredsvej.

Ved kryds Herredsvej / Syssevej køres til venstre mod nord ad Syssevej.

Ved kryds Syssevej / Juelsmindevej køres til venstre mod vest ad Juelsmindevej.

Herfra køres videre via rute E45, Østjyske Motorvej, tilslutningsanlæg 59, Hornstrup eller via rute 18, Midtjyske Motorvej, tilslutningsanlæg 2, Grejs.

Til- og frakørselsrute(r) fremgår af nedenstående figur(er).



Rutebeskrivelse for modulvogntog til Knud Højgaards Vej 19, 7100 Vejle

Kørsel til adressen sker fra rute E45, Østjyske Motorvej, tilslutningsanlæg 59, Hornstrup eller via rute 18, Midtjyske Motorvej, tilslutningsanlæg 2, Grejs og videre ad rute 23 til tilslutningsanlæg 59. Herfra køres videre mod øst ad Juelsmindevej.

Ved kryds Juelsmindevej / Syssevej køres til højre mod syd ad Syssevej.

Ved kryds Syssevej / Herredsvej køres til højre mod vest ad Herredsvej.

Ved kryds Herredsvej / Grundet Ringvej køres til højre mod vest ad Grundet Ringvej.

Ved kryds Grundet Ringvej / Knud Højgaards Vej køres til venstre mod syd ad Knud Højgaards Vej.

Ved Knud Højgaards Vej 19 køres videre ind til adressen.

Kørsel fra adressen sker ved at køre videre mod nordvest ad Knud Højgaards Vej.

Ved kryds Knud Højgaards Vej / Grundet Ringvej køres til højre mod øst ad Grundet Ringvej.

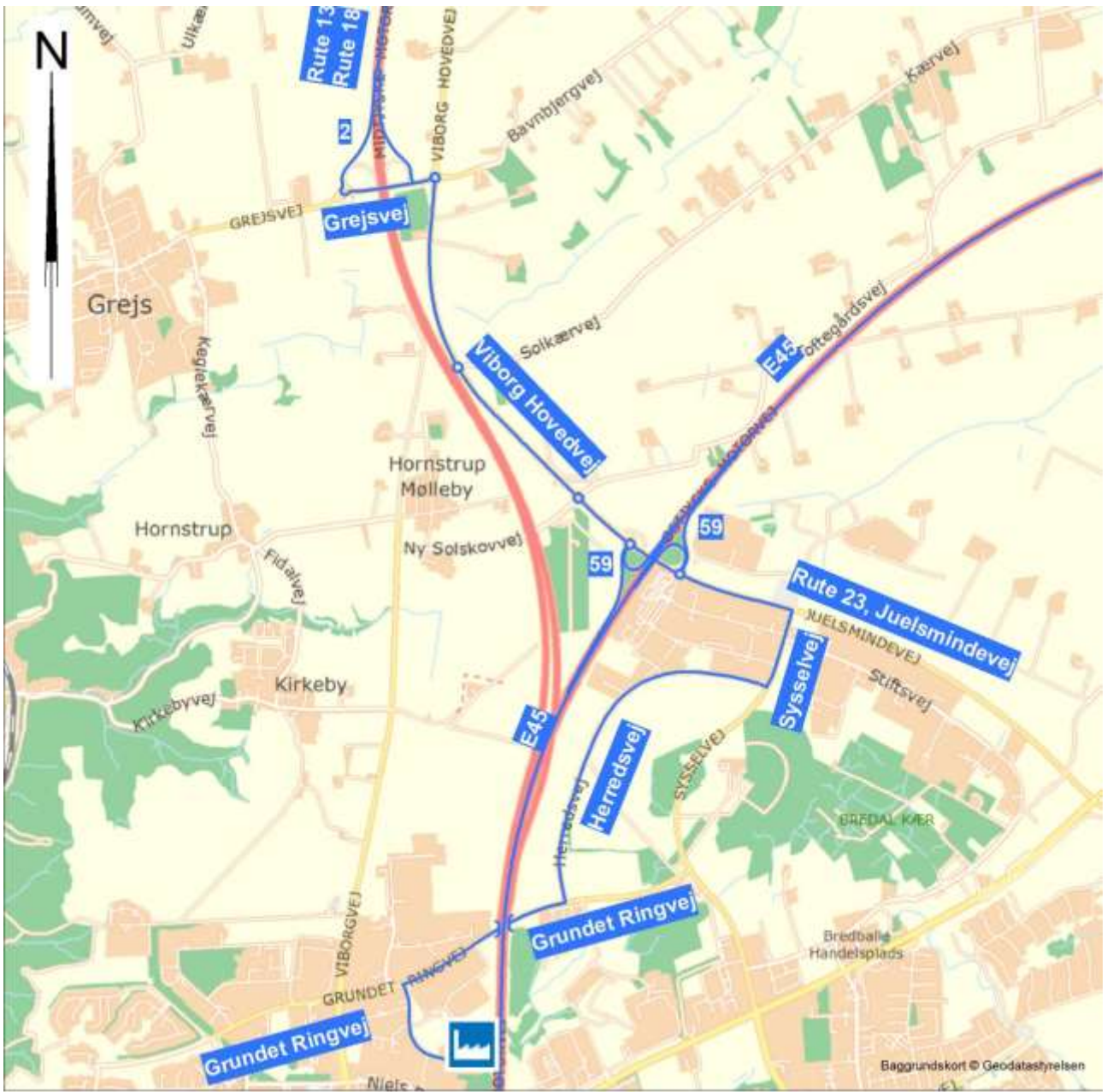
Ved kryds Grundet Ringvej / Herredsvej køres til venstre mod nord ad Herredsvej.

Ved kryds Herredsvej / Syssevej køres til venstre mod nord ad Syssevej.

Ved kryds Syssevej / Juelsmindevej køres til venstre mod vest ad Juelsmindevej.

Herfra køres videre via rute E45, Østjyske Motorvej, tilslutningsanlæg 59, Hornstrup eller via rute 18, Midtjyske Motorvej, tilslutningsanlæg 2, Grejs.

Til- og frakørselsrute(r) fremgår af nedenstående figur(er).



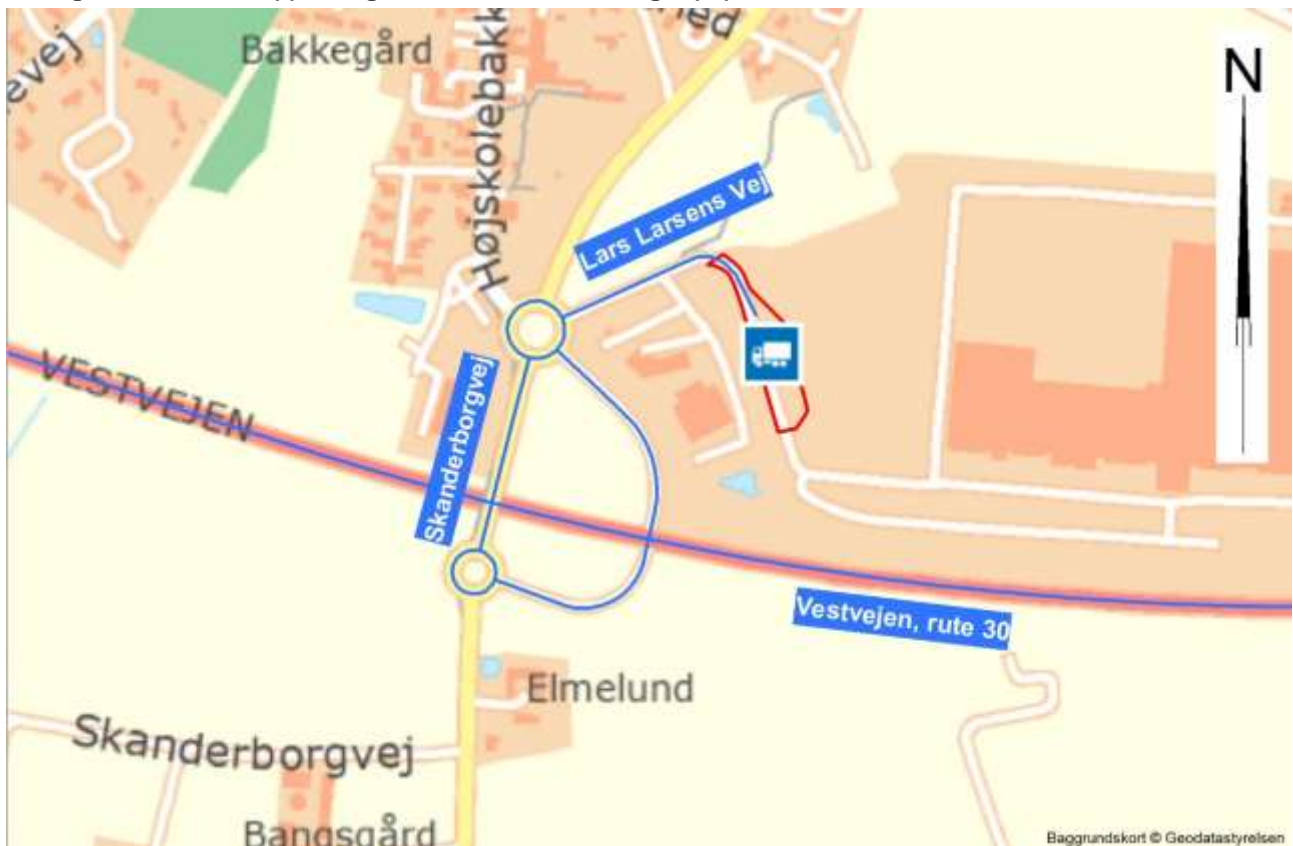
Rutebeskrivelse for modulvogntog til Uldum Omkøblingsplads, 7130 Uldum

Uldum Omkøblingsplads er en omkøblingsplads. Der kan være begrænsninger for adgang og anvendelse af omkøblingspladsen. Kontakt derfor ejeren af området forinden ønsket anvendelse.

Kørsel til området sker fra rute 30, Vestvejen.
Herfra køres videre mod nord ad Skanderborgvej.
Ved rundkørsel Skanderborgvej / Vestvejen / Lars Larsens Vej / Skanderborgvej / Højskolebakken køres via ben 2 mod nordøst ad Lars Larsens Vej ind i området

Kørsel fra området sker ved at køre videre mod sydvest ad Lars Larsens Vej.
Ved rundkørsel Lars Larsens Vej / Skanderborgvej / Højskolebakken / Skanderborgvej / Vestvejen køres videre via ben 3 mod syd ad Skanderborgvej.
Herfra køres videre via rute 30, Vestvejen.

Til- og frakørselsrute(r) fremgår af nedenstående figur(er).



Rutebeskrivelse for modulvogntog til Eksportvej 40, 7190 Billund

Kørsel til adressen sker fra rute 28, rundkørsel Vandelvej / Lufthavnsvej / Mellemvejen.

Herfra køres videre mod vest ad Mellemvejen.

Ved rundkørsel Mellemvejen / Åstvej / Grindstedvej køres videre via ben 2 mod vest ad Grindstedvej.

Herfra køres videre mod vest ad Vejlevej.

Ved rundkørsel Vejlevej / Nordmarksvej / Vejlevej / Koldingvej køres videre via ben 1 mod nord ad Nordmarksvej.

Ved kryds Nordmarksvej / Åstvej / Firhøjevej køres til højre mod øst ad Firhøjevej.

Ved kryds Firhøjevej / Eksportvej køres til venstre mod nord ad Eksportvej.

Ved Eksportvej 40 køres videre mod nord til adressen.

Kørsel fra adressen sker ved at køre videre mod syd ad Eksportvej.

Ved kryds Eksportvej / Firhøjevej køres til højre mod vest ad Firhøjevej.

Ved kryds Firhøjevej / Nordmarksvej / Åstvej køres til venstre mod syd ad Nordmarksvej.

Ved rundkørsel Nordmarksvej / Vejlevej / Koldingvej / Vejlevej køres videre via ben 3 mod øst ad Vejlevej.

Herfra køres videre mod øst ad Grindstedvej.

Ved rundkørsel Grindstedvej / Mellemvejen / Åstvej køres videre via ben 2 mod øst ad Mellemvejen.

Ved rundkørsel Mellemvejen / Vandelvej / Lufthavnsvej køres videre ad rute 28 via ben 1 mod øst ad Vandelvej eller via ben 3 mod nord ad Lufthavnsvej.

Til- og frakørselsrute(r) fremgår af nedenstående figur(er).



Bilag 130

Rutebeskrivelse for modulvogntog til Kløvermarken 116, 7190 Billund

Kørsel til adressen sker fra rute 28, rundkørsel Vandelvej / Lufthavnsvej / Mellemvejen.
Herfra køres videre mod vest ad Mellemvejen.
Ved rundkørsel Mellemvejen / Åstvej / Grindstedvej køres videre via ben 2 mod vest ad Grindstedvej.
Herfra køres videre mod vest ad Vejlevej.
Ved rundkørsel Vejlevej / Nordmarksvej / Vejlevej / Koldingvej køres videre via ben 3 mod syd ad Koldingvej.
Ved rundkørsel Koldingvej / Hedegårdsvej / Havremarken / Kløvervej køres videre via ben 1 mod nordvest ad Kløvervej.
Ved kryds Kløvervej / Kløvermarken køres til højre mod nordøst ad Kløvermarken.
Ved Kløvermarken 116 køres til venstre ind til adressen.

Kørsel fra adressen sker ved at køre til højre mod sydvest ad Kløvermarken.
Ved kryds Kløvermarken / Kløvervej køres til venstre mod sydøst ad Kløvervej.
Ved rundkørsel Kløvervej / Havremarken / Koldingvej / Hedegårdsvej køres videre via ben 4 mod nord ad Koldingvej.
Ved rundkørsel Koldingvej / Vejlevej / Nordmarksvej / Vejlevej køres videre via ben 1 mod øst ad Vejlevej.
Herfra køres videre mod øst ad Grindstedvej.

Ved rundkørsel Grindstedvej / Mellemvejen / Åstvej køres videre via ben 2 mod øst ad Mellemvejen.

Ved rundkørsel Mellemvejen / Vandelvej / Lufthavnsvej køres videre ad rute 28 via ben 1 mod øst ad Vandelvej eller via ben 3 mod nord ad Lufthavnsvej.

Til- og frakørselsrute(r) fremgår af nedenstående figur(er).



Bilag 131

Rutebeskrivelse for modulvogntog til Rugmarken 1, 7190 Billund

Kørsel til adressen sker fra rute 28, rundkørsel Vandelvej / Lufthavnsvej / Mellemvejen.

Herfra køres videre mod vest ad Mellemvejen.

Ved rundkørsel Mellemvejen / Åstvej / Grindstedvej køres videre via ben 2 mod vest ad Grindstedvej.

Herfra køres videre mod vest ad Vejlevej.

Ved rundkørsel Vejlevej / Nordmarksvej / Koldingvej køres videre via ben 3 mod syd ad Koldingvej.

Ved rundkørsel Koldingvej / Kløvervej / Hedegårdsvej / Havremarken køres videre via ben 4 mod øst ad Havremarken.

Ved kryds Havremarken / Kornmarken køres til venstre mod nord ad Kornmarken.

Ved kryds Kornmarken / Rugmarken køres til højre mod øst ad Rugmarken.

Ved Rugmarken 1 køres videre nordøst til adressen.

Kørsel fra adressen sker ved at køre mod vest ad Rugmarken.

Ved kryds Rugmarken / Kornmarken køres til venstre mod syd ad Kornmarken.

Ved kryds Kornmarken / Havremarken køres til højre mod vest ad Havremarken.

Ved rundkørsel Havremarken / Koldingvej / Kløvervej / Hedegårdsvej køres videre via ben 1 mod nord ad Koldingvej.

Ved rundkørsel Koldingvej / Vejlevej / Nordmarksvej / Vejlevej køres videre via ben 1 mod øst ad Vejlevej.

Herfra køres videre mod øst ad Grindstedvej.

Ved rundkørsel Grindstedvej / Mellemvejen / Åstvej køres videre via ben 2 mod øst ad Mellemvejen.

Ved rundkørsel Mellemvejen / Vandelvej / Lufthavnsvej køres videre ad rute 28 via ben 1 mod øst ad Vandelvej eller via ben 3 mod nord ad Lufthavnsvej.

Til- og frakørselsrute(r) fremgår af nedenstående figur(er).



Bilag 132

Rutebeskrivelse for modulvogn tog til Grønlundvej 81, 7330 Brande

Kørsel til adressen sker fra rute 18, Midtjyske Motorvej, tilslutningsanlæg 13, Arnborg.

Herfra køres videre mod øst ad rute 439, Arnborgvej.

Ved kryds Arnborgvej / Grønlundvej køres til venstre mod nord ad Grønlundvej.

Ved Grønlundvej 81 køres til venstre ind til adressen.

Kørsel fra adressen sker ved at køre til højre mod syd ad Grønlundvej.

Ved kryds Grønlundvej / Arnborgvej køres til højre mod vest ad rute 439, Arnborgvej.

Herfra køres videre via rute 18, Midtjyske Motorvej, tilslutningsanlæg 13, Arnborg.

Til- og frakørselsrute(r) fremgår af nedenstående figur(er).



Rutebeskrivelse for modulvogntog til Vejlevej 7, 7362 Hampen

Kørsel til adressen sker fra rute 13, Vejlevej
Ved Vejlevej 7 køres videre mod øst ind til adressen

Kørsel fra adressen sker ved at køre videre ad rute 13 Vejlevej.

Til- og frakørselsrute(r) fremgår af nedenstående figur(er).



Rutebeskrivelse for modulvogntog til HI-Park, 7400 Herning

HI-Park kan også anvendes som omkoblingplads. Der kan være begrænsninger for adgang og anvendelse af omkoblingspladsen. Kontakt derfor ejeren af området forinden ønsket anvendelse.

Nordlig adgang

Kørsel til området sker fra rute 15, Herningmotorvejen, tilslutningsanlæg 39, HI-Park.

Herfra køres videre mod nord ad N.O. Hansens Vej.

Ved rundkørsel N.O. Hansens Vej / Transportcenter Allé køres via ben 2 mod vest ad Transportcenter Allé.

Herfra køres videre ind i området.

Kørsel fra området sker ved at køre videre mod øst ad Transportcenter Allé.

Ved rundkørsel Transportcenter Allé / N.O. Hansens Vej køres via ben 1 mod syd ad N.O. Hansens Vej.

Herfra køres videre via rute 15, Herningmotorvejen, tilslutningsanlæg 39, HI-Park.

Sydlig adgang

Kørsel til området sker fra rute 15, Herningmotorvejen, tilslutningsanlæg 39, HI-Park.

Ved rundkørsel N.O. Hansens Vej / Herningmotorvejen / Logistikvej køres videre mod vest ad Logistikvej.

Ved rundkørsel Logistikvej / rampe til Herningmotorvejen / Transportbuen køres via ben 1 mod nord ad Transportbuen.

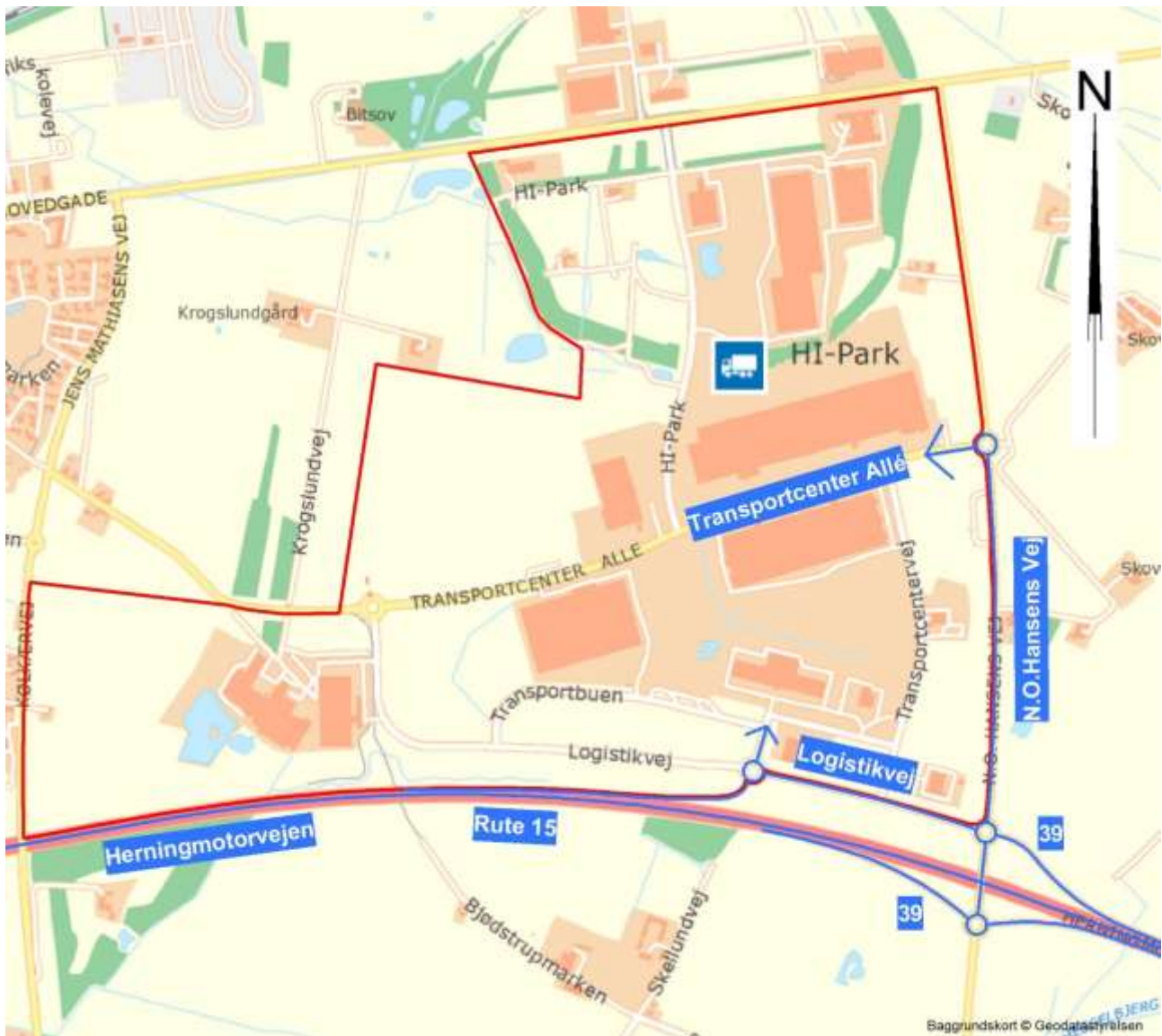
Herfra køres videre ind i området.

Kørsel fra området sker ved at køre videre mod syd ad Transportbuen.

Ved rundkørsel Transportbuen / Logistikvej / rampe til Herningmotorvejen køres via ben 2 ad rampe til Herningmotorvejen.

Herfra køres videre via rute 15, Herningmotorvejen, tilslutningsanlæg 39, HI-Park.

Til- og frakørselsrute(r) fremgår af nedenstående figur(er).



Bilag 135

Rutebeskrivelse for modulvogntog til Baggeskærvej 15, 7400 Herning

Kørsel til adressen sker fra øst ad rute 15, Messemotorvejen.

Ved rampekryds Messemotorvejen / rute 195, Dronningens Boulevard køres videre mod nord ad Dronningens Boulevard.

Ved rundkørsel Dronningens Boulevard / Mads Eg Damgaards Vej / Teglvænget køres via ben 1 mod sydøst ad Mads Eg Damgaards Vej.

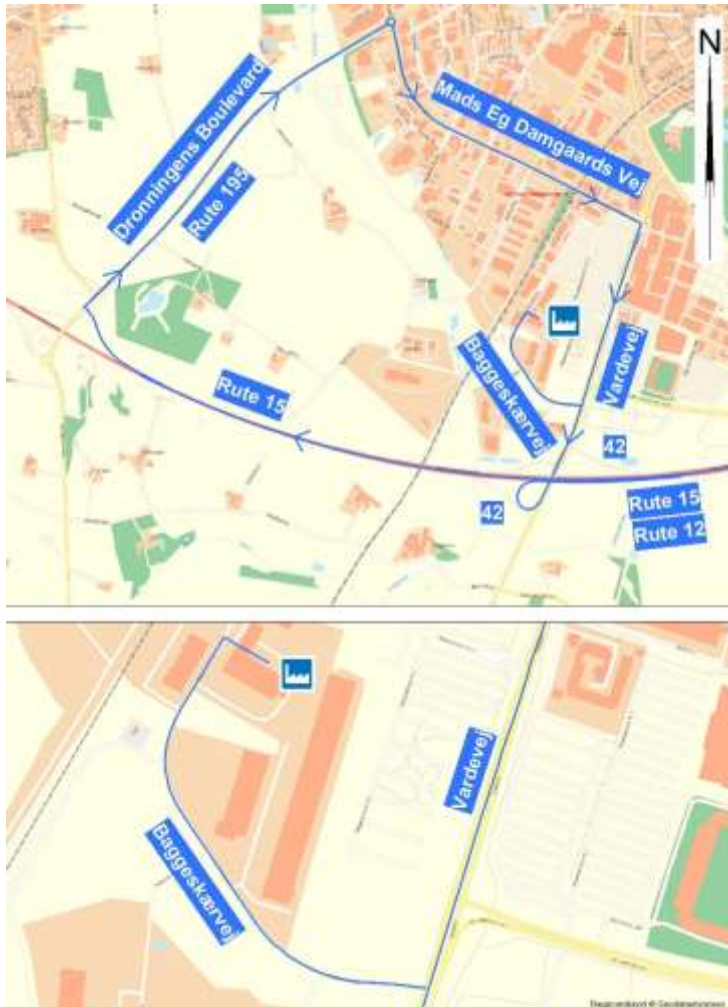
Ved kryds Mads Eg Damgaards Vej / Vardevej køres til højre mod syd ad Vardevej.

Ved kryds Vardevej / Baggeskærvej køres til højre mod vest ad Baggeskærvej.

Ved Baggeskærvej 15 køres til højre ind til adressen.

Kørsel fra adressen sker ved at køre til venstre mod syd ad Baggeskærvej.
Ved kryds Baggeskærvej / Vardevej køres til højre mod syd ad Vardevej.
Herfra køres videre mod øst via rute 15, Messemotorvejen, tilslutningsanlæg 42, Herning V.

Til- og frakørselsrute(r) fremgår af nedenstående figur(er).



Bilag 136

Rutebeskrivelse for modulvogntog til Baggeskærvej 23, 7400 Herning

Kørsel til adressen sker fra øst ad rute 15, Messemotorvejen.
Ved rampekryds Messemotorvejen / rute 195, Dronningens Boulevard køres videre mod nord ad Dronningens Boulevard.
Ved rundkørsel Dronningens Boulevard / Mads Eg Damgaards Vej / Teglvænget køres via ben 1 mod sydøst ad Mads Eg Damgaards Vej.
Ved kryds Mads Eg Damgaards Vej / Vardevej køres til højre mod syd ad Vardevej.
Ved kryds Vardevej / Baggeskærvej køres til højre mod vest ad Baggeskærvej.

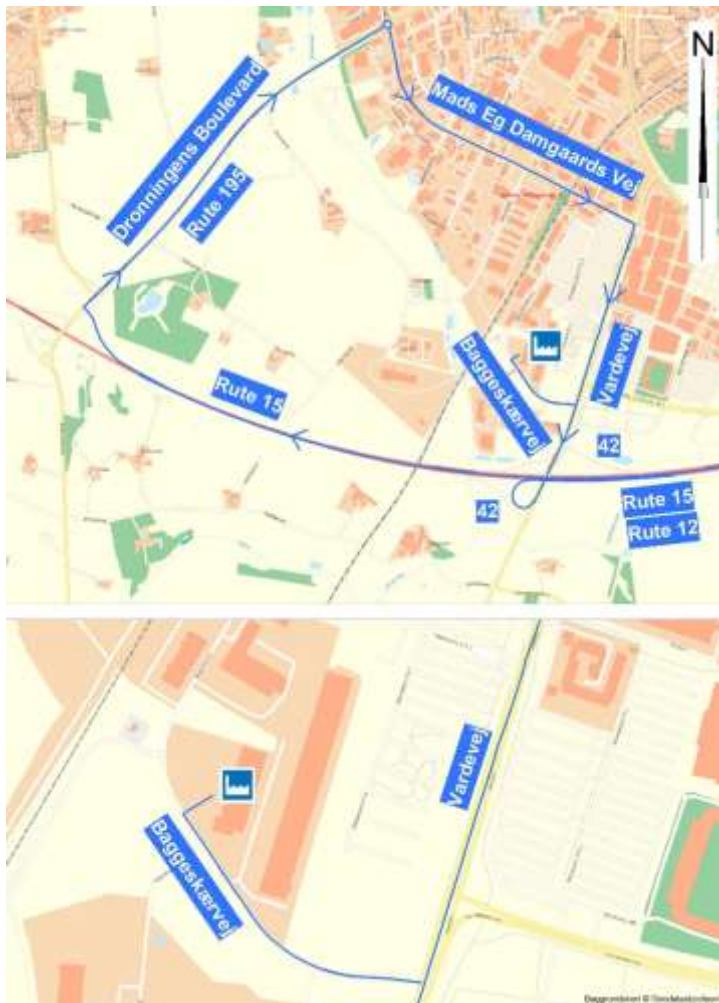
Ved Baggeskærvej 23 køres til højre ind til adressen.

Kørsel fra adressen sker ved at køre til venstre mod syd ad Baggeskærvej.

Ved kryds Baggeskærvej / Vardevej køres til højre mod syd ad Vardevej.

Herfra køres videre mod øst via rute 15, Messemotorvejen, tilslutningsanlæg 42, Herning V.

Til- og frakørselsrute(r) fremgår af nedenstående figur(er).



Bilag 137

Rutebeskrivelse for modulvogntog til Baggeskærvej 25, 7400 Herning

Kørsel til adressen sker fra øst ad rute 15, Messemotorvejen.

Ved rampekryds Messemotorvejen / rute 195, Dronningens Boulevard køres videre mod nord ad Dronningens Boulevard.

Ved rundkørsel Dronningens Boulevard / Mads Eg Damgaards Vej / Teglvænget køres via ben 1 mod sydøst ad Mads Eg Damgaards Vej.

Ved kryds Mads Eg Damgaards Vej / Vardevej køres til højre mod syd ad Vardevej.

Ved kryds Vardevej / Baggeskærvej køres til højre mod vest ad Baggeskærvej.
Ved Baggeskærvej 25 køres til højre ind til adressen.

Kørsel fra adressen sker ved at køre til venstre mod syd ad Baggeskærvej.
Ved kryds Baggeskærvej / Vardevej køres til højre mod syd ad Vardevej.
Herfra køres videre mod øst via rute 15, Messemotorvejen, tilslutningsanlæg 42, Herning V.

Til- og frakørselsrute(r) fremgår af nedenstående figur(er).



Bilag 138

Rutebeskrivelse for modulvogntog til Mørupvej 2, 7400 Herning

Kørsel til adressen sker fra øst ad rute 15, Messemotorvejen, tilslutningsanlæg 42, Herning V.
Herfra køres videre mod nord ad rute 195, Dronningens Boulevard.
Ved rundkørsel Dronningens Boulevard / Mads Eg Damgaards Vej/Dronningens Boulevard / Teglvænget køres via ben 1 mod sydøst ad Mads Eg Damgaards Vej.
Ved kryds Mads Eg Damgaards Vej / Mørupvej køres til venstre mod nord ad Mørupvej

Ved Mørupvej 2 køres til venstre ind til adressen ad 2. indkørsel overfor Mørupvej 7.

Kørsel fra adressen sker ved at benytte den sydlige indkørsel overfor Mørupvej 13

Herfra køres til højre mod syd ad Mørupvej.

Ved kryds Mørupvej / Mads Eg Damgaards Vej køres til venstre mod øst ad Mads Eg Damgaards Vej.

Ved kryds Mads Eg Damgaards Vej / Vardevej køres til højre mod syd ad Vardevej.

Herfra køres videre mod øst via rute 15, Messemotorvejen, tilslutningsanlæg 42, Herning V.

Til- og frakørselsrute(r) fremgår af nedenstående figur(er).



Bilag 139

Rutebeskrivelse for modulvogntog til Mads Eg Damgaards Vej 56, 7400 Herning

Kørsel til adressen sker fra rute 15, Messemotorvejen, tilslutningsanlæg 42, Herning V.

Herfra køres videre mod nord ad Vardevej.

Ved kryds Vardevej / Mads Eg Damgaards Vej køres til venstre mod vest ad Mads Eg Damgaards Vej.

Ved Mads Eg Damgaards Vej 56 køres til venstre ind til adressen

Kørsel fra adressen sker ved at køre til venstre mod vest ad Mads Eg Damgaards Vej.
Ved rundkørsel Mads Eg Damgaards Vej / rute 195, Dronningens Boulevard / Teglvænget / Dronningens Boulevard køres via ben 3 mod sydvest ad rute Dronningens Boulevard.
Herfra køres videre mod øst via rute 15, Messemotorvejen,

Til- og frakørselsrute(r) fremgår af nedenstående figur(er).



Bilag 140

Rutebeskrivelse for modulvogntog til Fastrupdalen 6, 7400 Herning

Kørsel til adressen sker fra rute 15, Herningmotorvejen, tilslutningsanlæg 40, Hammerum.
Herfra køres videre mod nord ad Fastrupvej.
Ved krydset Fastrupvej / Fastrupdalen køres til højre mod øst ad Fastrupdalen.

Ved Fastrupdalen 6 køres til højre mod syd ind til adressen.

Kørsel fra adressen sker ved at køre til venstre mod vest ad Fastrupdalen.
Ved krydset Fastrupdalen / Fastrupvej køres til venstre mod syd ad Fastrupvej.
Herfra køres videre via rute 15, Herningmotorvejen, tilslutningsanlæg 40, Hammerum.

Til- og frakørselsrute(r) fremgår af nedenstående figur(er).



Bilag 141

Rutebeskrivelse for modulvogntog til Uhregårds Allé 2, 7430 Ikast

Kørsel til adressen sker fra rute 15, Herningmotorvejen, tilslutningsanlæg 38, Ikast C.
Herfra køres videre mod nord ad Thomas Poulsens Allé.

Ved kryds Thomas Poulsens Allé / Uhregårds Allé / Thomas Poulsens Allé køres til højre mod øst ad Uhregårds Allé.

Ved Uhregårds Allé 2 køres til højre ind til adressen.

Kørsel fra adressen sker ved at køre til venstre mod vest ad Uhregårds Allé.

Ved kryds Uhregårds Allé / Thomas Poulsens Allé / Thomas Poulsens Allé køres til venstre mod syd ad Thomas Poulsens Allé

Herfra køres videre via rute 15, Herningmotorvejen, tilslutningsanlæg 38, Ikast C.

Til- og frakørselsrute(r) fremgår af nedenstående figur(er).



Bilag 142

Rutebeskrivelse for modulvogntog til Løhdesvej 10, 7442 Engesvang

Kørsel til adressen sker fra rute 13, Viborgvej.

Ved kryds Rute 13, Viborgvej / Gl. Kongevej køres videre mod nordøst ad Gl. Kongevej.

Ved kryds Gl. Kongevej / Løhdesvej køres til højre mod øst ad Løhdesvej.
Ved Løhdesvej 10 køres til højre ind til adressen ad 2. indkørsel.

Kørsel fra adressen sker ved at køre til venstre mod vest ad Løhdesvej fra 2. indkørsel.
Ved krydset Løhdesvej / Gl. Kongevej køres til venstre mod syd ad Gl. Kongevej.
Herfra køres videre via rute 13, Viborgvej.

Til- og frakørselsrute(r) fremgår af nedenstående figur(er).



Bilag 143

Rutebeskrivelse for modulvogntog til Kronborgvej 11, 7490 Aulum

Sydlig adgang

Kørsel til adressen sker fra rute 18, Holstebromotorvejen, tilslutningsanlæg 19, Aulum.

Herfra køres videre mod nordøst ad rute 467, Videbækvej.

Ved rundkørsel Videbækvej / rute 184, Hovedvejen / Jersildvej / Hovedvejen køres via ben 3 mod nordvest ad Hovedvejen.

Ved rundkørsel Hovedvejen / Holstebrovej / Kildevej køres videre via ben 2 mod nordvest ad Hovedvejen.

Ved kryds Hovedvejen / Kronborgvej køres til højre mod nordøst ad Kronborgvej.

Ved Kronborgvej 11 køres til højre ind til adressen.

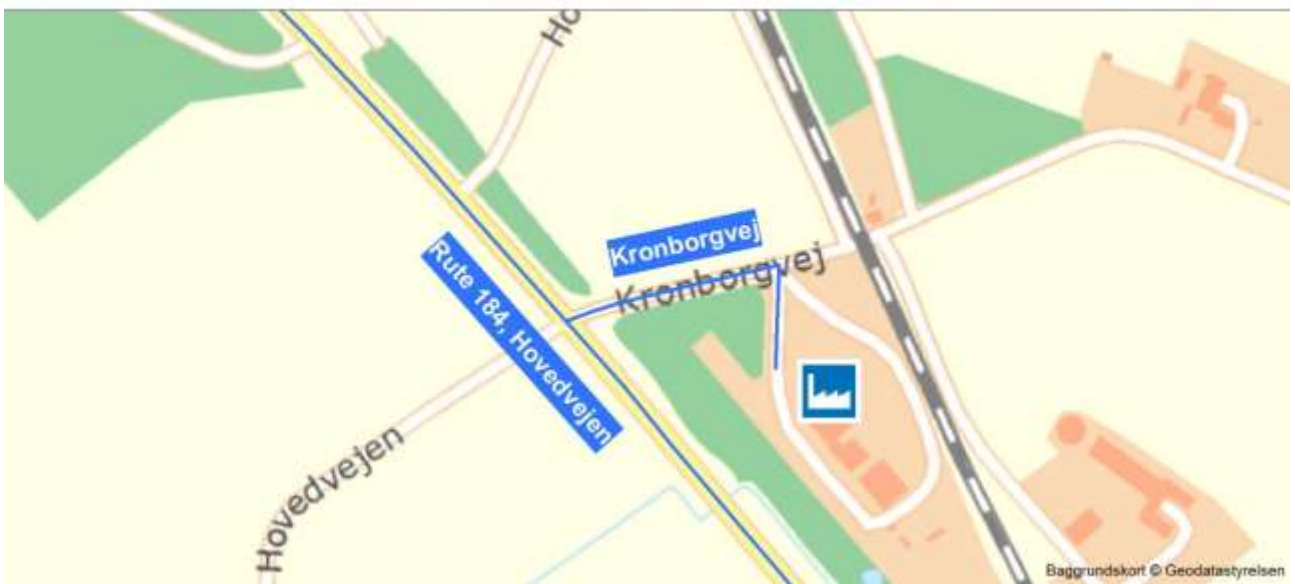
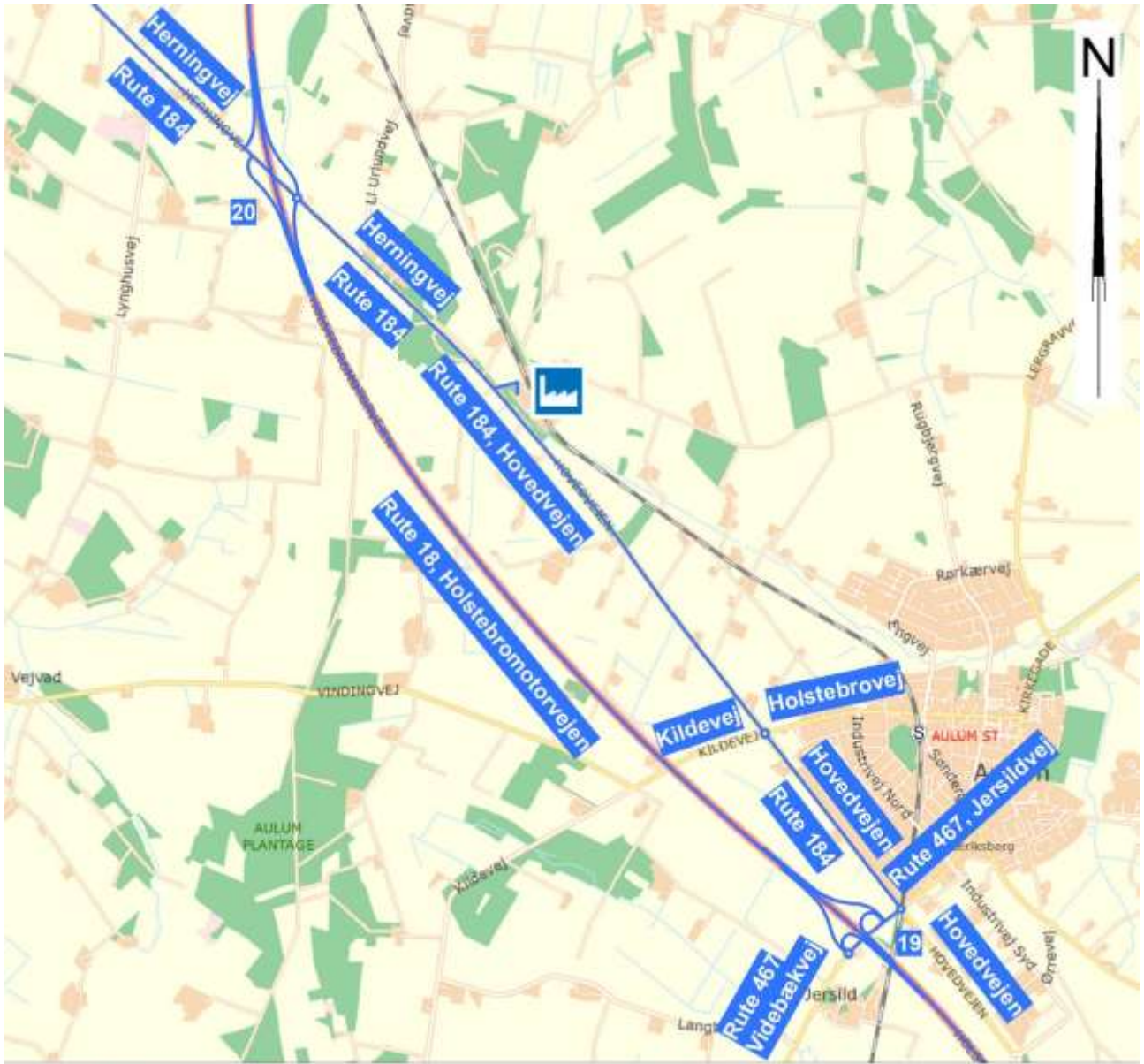
Kørsel fra adressen sker ved at køre til venstre mod sydvest ad Kronborgvej.
Ved kryds Kronborgvej / rute 184, Hovedvejen køres til venstre mod sydøst ad Hovedvejen.
Ved rundkørsel Holstebrovej / Kildevej / Hovedvejen køres videre via ben 2 mod sydøst ad Hovedvejen.
Ved rundkørsel Hovedvejen / Jersildvej / Hovedvejen / rute 467, Videbækvej køres via ben 1 mod sydvest ad Videbækvej.
Herfra køres videre via rute 18, Holstebromotorvejen, tilslutningsanlæg 19, Aulum.

Nordlig adgang

Kørsel til adressen sker fra rute 18, Holstebromotorvejen, tilslutningsanlæg 20, Tvis.
Herfra køres videre mod sydøst ad rute 184, Herningvej.
Herfra køres videre mod sydøst ad rute 184, Hovedvejen.
Ved kryds Hovedvejen / Kronborgvej køres til venstre mod nordøst ad Kronborgvej.
Ved Kronborgvej 11 køres til højre ind til adressen.

Kørsel fra adressen sker ved at køre til venstre mod sydvest ad Kronborgvej.
Ved kryds Kronborgvej / rute 184, Hovedvejen køres til højre mod nordvest ad Hovedvejen.
Herfra køres videre mod nordvest ad rute 184, Herningvej.
Herfra køres videre via rute 18, Holstebromotorvejen, tilslutningsanlæg 20, Tvis.

Til- og frakørselsrute(r) fremgår af nedenstående figur(er).



Rutebeskrivelse for modulvogntog til Søndergård Erhvervsområde, 7500 Holstebro

Denne rutebeskrivelse erstatter bilag 144 i Bekendtgørelse nr. 849 af 20. august 2019 om det vejnet

mv., hvor kørsel med modulvogntog er tilladt.

Søndergård Erhvervsområde kan også anvendes som omkoblingsplads. Der kan være begrænsninger for adgang og anvendelse af omkoblingspladsen. Kontakt derfor ejeren af området forinden ønsket anvendelse.

Nordlig adgang

Kørsel til området sker fra rute 18, Holstebromotorvejen, tilslutningsanlæg 22, Holstebro NØ.

Herfra køres videre mod sydvest ad rute 189, Skivevej.

Ved rundkørsel Skivevej / Sønderlundvej / Ny Skivevej køres videre mod sydvest via ben 2, Ny Skivevej.

Ved rundkørsel Ny Skivevej / Nørlundvej / Rasmus Færchs Vej / Niels P. Thomsens Vej køres via ben 1, Rasmus Færchs Vej eller ben 2, Niels P. Thomsens Vej ind i området.

Kørsel fra området sker ved at køre videre mod øst ad Niels P. Thomsens Vej eller mod syd ad Rasmus Færchs Vej.

Ved rundkørsel Nørlundvej / Rasmus Færchs Vej / Niels P. Thomsens Vej / Ny Skivevej køres videre mod nordøst ad rute 189, Ny Skivevej.

Ved rundkørsel Ny Skivevej / Sønderlundvej / Skivevej køres videre mod nordøst via ben 2, Skivevej.

Herfra køres videre ad rute 18, Holstebromotorvejen, tilslutningsanlæg 22, Holstebro NØ.

Sydlig adgang

Kørsel til området sker fra rute 11, Ringvejen.

Ved kryds Rute 11, Ringvejen / Rute 189, Rasmus Færchs Vej køres videre mod nord ad Rasmus Færchs Vej.

Ved rundkørsel Rasmus Færchs Vej / Nørlundvej / Ny Skivevej / Rasmus Færchs Vej / Niels P.

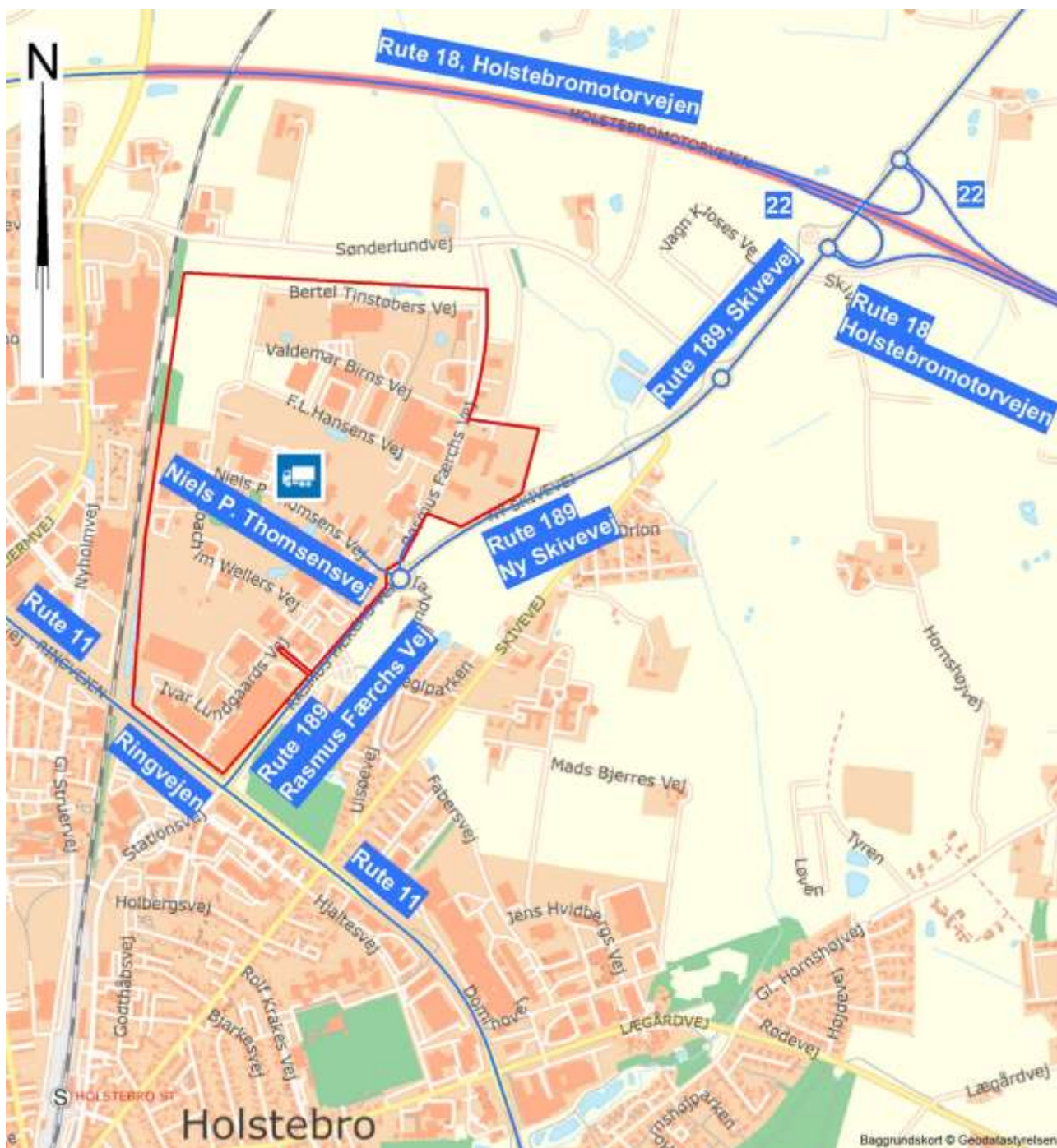
Thomsens Vej køres via ben 3, Rasmus Færchs Vej eller ben 4 Niels P. Thomsens Vej ind i området.

Kørsel fra området sker ved at køre videre mod øst ad Niels P. Thomsens Vej eller mod syd ad Rasmus Færchs Vej.

Ved rundkørsel Rasmus Færchs Vej / Niels P. Thomsens Vej / Rasmus Færchs Vej / Nørlundvej / Ny Skivevej køres mod sydvest ad rute 189, Rasmus Færchs Vej.

Herfra køres videre ad rute 11, Ringvejen.

Til- og frakørselsrute(r) fremgår af nedenstående figur(er).



Rutebeskrivelse for modulvogntog til Egeskovvej 31A, 8700 Horsens

Kørsel til adressen sker fra rute E45, Østjyske Motorvej, tilslutningsanlæg 55, Horsens N. Herfra køres videre mod øst ad Østbirkvej.

Ved rundkørsel Østbirkvej / Østbirkvej køres via ben 2 mod øst ad Østbirkvej.

Ved rundkørsel Østbirkvej / Skanderborgvej køres via ben 2 mod nord ad Skanderborgvej.

Ved kryds Skanderborgvej / Egeskovvej køres til venstre mod øst ad Egeskovvej.

Ved Egeskovvej 31A køres til venstre ind til adressen.

Kørsel fra adressen sker ved at køre til højre mod syd ad Egeskovvej.

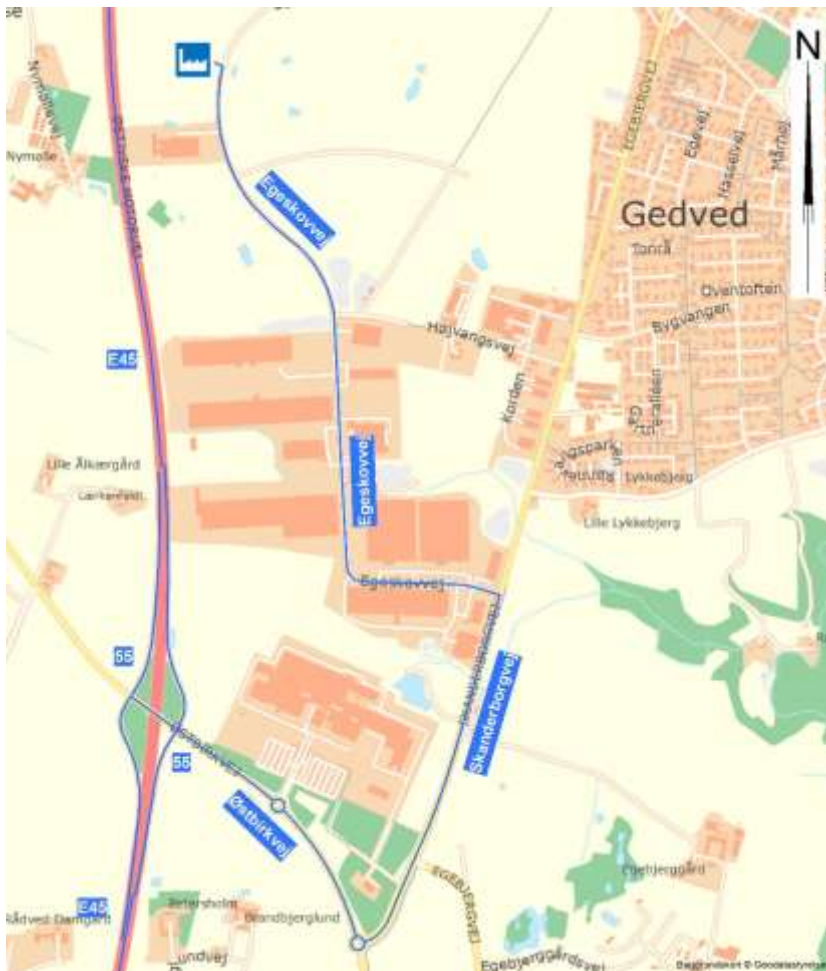
Ved kryds Egeskovvej / Skanderborgvej køres til højre mod syd ad Skanderborgvej.

Ved rundkørsel Skanderborgvej / Østbirkvej køres via ben 1 mod nord ad Østbirkvej.

Ved rundkørsel Østbirkvej / Østbirkvej køres via ben 2 mod vest ad Østbirkvej.

Herfra køres videre via rute E45, Østjyske Motorvej, tilslutningsanlæg 55, Horsens N.

Til- og frakørselsrute(r) fremgår af nedenstående figur(er).



Rutebeskrivelse for modulvogntog til Lundholmvej 8, 7500 Holstebro

Kørsel til adressen sker fra enten fra rute 18, Holstebromotorvejen eller fra rute 11, Struer Landevej / Ringvejen.

Fra rute 18:

Ved kryds Holstebromotorvejen / Nordre Ringvej / Hjermvej køres videre mod syd ad Hjermvej.
Ved det første kryds Hjermvej / Lundholmvej køres til højre mod vest ad Lundholmvej.
Ved Lundholmvej 8 køres til venstre ind til adressen.

Kørsel fra adressen sker ved at køre mod nordøst ad Lundholmvej.
Ved kryds Lundholmvej / Hjermvej køres til venstre ad Hjermvej.
Herfra køres videre via rute 18, Holstebromotorvejen

Fra rute 11:

Ved kryds Struer Landevej / Ringvejen / Nørrebrogade / Hjermvej køres videre mod nordøst ad Hjermvej.
Ved det andet kryds Hjermvej / Lundholmvej køres til venstre mod vest ad Lundholmvej.
Ved Lundholmvej 8 køres til venstre ind til adressen.

Kørsel fra adressen sker ved at køre mod nordøst ad Lundholmvej.
Ved kryds Lundholmvej / Hjermvej køres til højre ad Hjermvej.
Herfra køres videre via rute 11, Struer Landevej / Ringvejen.

Til- og frakørselsrute(r) fremgår af nedenstående figur(er).



Rutebeskrivelse for modulvogntog til Lundholmvej 14, 7500 Holstebro

Kørsel til adressen sker fra enten fra rute 18, Holstebromotorvejen eller fra rute 11, Struer Landevej / Ringvejen.

Fra rute 18:

Ved kryds Holstebromotorvejen / Nordre Ringvej / Hjermvej køres videre mod syd ad Hjermvej.
Ved det første kryds Hjermvej / Lundholmvej køres til højre mod vest ad Lundholmvej.
Ved Lundholmvej 14 køres til venstre ind til adressen.

Kørsel fra adressen sker ved at køre mod nordøst ad Lundholmvej.
Ved kryds Lundholmvej / Hjermvej køres til venstre ad Hjermvej.
Herfra køres videre via rute 18, Holstebromotorvejen

Fra rute 11:

Ved kryds Struer Landevej / Ringvejen / Nørrebrogade / Hjermvej køres videre mod nordøst ad Hjermvej.
Ved det andet kryds Hjermvej / Lundholmvej køres til venstre mod vest ad Lundholmvej.
Ved Lundholmvej 14 køres til venstre ind til adressen.

Kørsel fra adressen sker ved at køre mod nordøst ad Lundholmvej.
Ved kryds Lundholmvej / Hjermvej køres til højre ad Hjermvej.
Herfra køres videre via rute 11, Struer Landevej / Ringvejen.

Til- og frakørselsrute(r) fremgår af nedenstående figur(er).



Rutebeskrivelse for modulvogntog til Gjettrupvej 1, 7500 Holstebro

Kørsel til adressen sker fra rute 18, Herningvej.

Ved kryds Herningvej / Skautrupvej køres videre mod nord ad Skautrupvej.

Ved kryds Skautrupvej / Skautrupvej / Gjettrupvej køres til venstre mod vest ad Gjettrupvej.

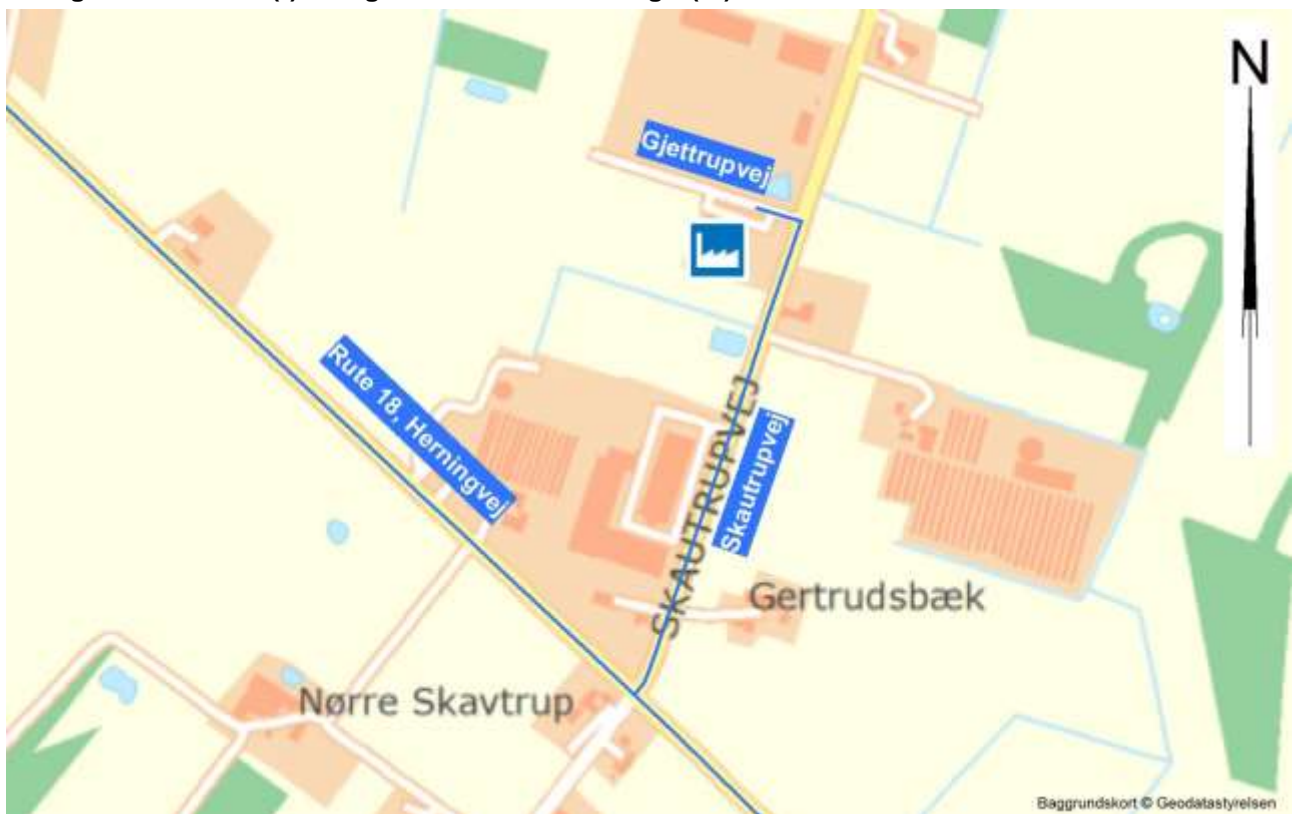
Ved Gjettrupvej 1 køres til venstre ind til adressen.

Kørsel fra adressen sker ved at køre til højre mod øst ad Gjettrupvej.

Ved kryds Gjettrupvej / Skautrupvej / Skautrupvej køres til højre mod syd ad Skautrupvej.

Herfra køres videre ad rute 18, Herningvej.

Til- og frakørselsrute(r) fremgår af nedenstående figur(er).



Rutebeskrivelse for modulvogntog til Skautrupvej 16, 7500 Holstebro

Kørsel til adressen sker fra rute 18, Herningvej.

Ved kryds Herningvej / Skautrupvej køres videre mod nord ad Skautrupvej.

Ved Skautrupvej 16 køres til venstre ind til adressen.

Kørsel fra adressen sker ved at køre til højre mod syd ad Skautrupvej.
Herfra køres videre ad rute 18, Herningvej.

Til- og frakørselsrute(r) fremgår af nedenstående figur(er).



Bilag 150

Rutebeskrivelse for modulvogntog til Nybovej 18, 7500 Holstebro

Kørsel til adressen sker fra enten fra rute 18, Herningvej eller fra rute 11, Ringvejen.

Fra rute 18, Herningvej:

Ved rundkørsel rute 18, Herningvej / Halgårdvej / Herningvej / Nybovej køres videre mod sydvest ad Nybovej.

Ved Nybovej 18 køres til venstre ind til adressen.

Fra rute 11, Ringvejen:

Ved kryds rute 11, Ringvejen / rute 18, Herningvej køres videre mod syd ad Herningvej

Ved rundkørsel rute 18, Herningvej / Halgårdvej / Herningvej / Nybovej køres videre mod sydvest ad Nybovej.

Ved Nybovej 18 køres til venstre ind til adressen.

Kørsel fra adressen sker ved at køre til højre mod sydøst ad Nybovej.

Ved rundkørsel Nybovej / rute 18, Herningvej / Halgårdvej / Herningvej køres videre ad rute 18, Herningvej

Herfra køres videre via rute 18, Herningvej eller rute 11, Ringvejen.

Til- og frakørselsrute(r) fremgår af nedenstående figur(er).



Bilag 151

Rutebeskrivelse for modulvogntog til Fælledvej 27, 7600 Struer

Kørsel til adressen sker fra rute 11, Holstebrovej.

Ved rundkørsel Holstebrovej / rute 513, Drøwten / rute 513, Holstebrovej / rute 509, Vester Gimsingvej køres videre mod vest ad Vester Gimsingvej.

Ved kryds Vester Gimsingvej / Fælledvej køres til højre mod nord ad Fælledvej.
Ved Fælledvej 27 køres til højre ind til adressen ad første, anden eller tredje indkørsel.

Kørsel fra adressen sker ved at køre til venstre mod syd ad Fælledvej.
Ved kryds Fælledvej / rute 509, Vester Gimsingvej køres til venstre mod øst ad Vester Gimsingvej.
Ved rundkørsel Vester Gimsingvej / rute 513, Holstebrovej / rute 513, Drøwtten / rute 11, Holstebrovej køres videre via ben 1 mod syd ad rute 11, Holstebrovej.

Til- og frakørselsrute(r) fremgår af nedenstående figur(er).



Bilag 152

Rutebeskrivelse for modulvogntog til Høgevej 4, 7700 Thisted

Høgevej 4 er en omkoblingsplads. Der kan være begrænsninger for adgang og anvendelse af omkoblingspladsen. Kontakt derfor ejeren af området forinden ønsket anvendelse.

Kørsel til adressen sker fra rute 11, Aalborgvej.
Herfra køres videre mod syd ad Leopardvej.
Ved rundkørsel Leopardvej / Østerbakken / Leopardvej / Uglevej køres enten via ben 2 mod syd ad Leopardvej.
Ved kryds Leopardvej / Høgevej køres til venstre mod øst ad Høgevej.
Ved Høgevej 4 køres til højre mod syd ind til adressen.

Alternativt køres der ved rundkørsel Leopardvej / Østerbakken / Leopardvej / Uglevej via ben 3 mod øst ad Uglevej.
Ved kryds Uglevej / Uglevej køres til højre mod syd ad Uglevej.
I kryds Uglevej / Høgevej køres videre ind til adressen.

Kørsel fra adressen sker enten ved at køre til venstre mod vest ad Høgevej.
Ved krydset Høgevej / Leopardvej køres til højre mod nord ad Leopardvej.
Ved rundkørsel Leopardvej / Uglevej / Østerbakken køres via ben 2 mod nord ad Leopardvej.

Alternativt sker kørslen fra adressen ved at køre videre ad Uglevej.
Ved kryds Uglevej / Uglevej (sidevej) køres til venstre mod vest ad Uglevej.
Ved rundkørslen Uglevej / Østerbakken / Leopardvej køres der via ben 1 mod nord ad Leopardvej.

Herfra køres videre ad rute 11, Aalborgvej.

Til- og frakørselsrute(r) fremgår af nedenstående figur(er).



Rutebeskrivelse for modulvogntog til Leopardvej 26, 7700 Thisted

Kørsel til adressen fra rute 11, Aalborgvej.
Herfra køres videre mod syd ad Leopardvej.
Ved Leopardvej 26 køres til venstre ind til adressen.

Kørsel fra adressen sker ved at køre til højre mod nord ad Leopardvej.
Herfra køres videre via rute 11, Aalborgvej.

Til- og frakørselsrute(r) fremgår af nedenstående figur(er).



Rutebeskrivelse for modulvogntog til Sennelsvej 1, 7700 Thisted

Kørsel til adressen sker fra rute 11, Aalborgvej.

Herfra køres videre mod syd ad Leopardvej.

Ved kryds Leopardvej / Sennelsvej / Vestergårdsvej / Sennelsvej køres til højre mod vest ad Sennelsvej

Ved Sennelsvej 1 køres til højre ind til adressen.

Kørsel fra adressen sker ved at køre til venstre mod sydøst ad Sennelsvej.

Ved kryds Sennelsvej / Vestergårdsvej / Sennelsvej / Leopardvej køres til venstre mod nord ad Leopardvej

Herfra køres videre via rute 11, Aalborgvej.

Til- og frakørselsrute(r) fremgår af nedenstående figur(er).



Rutebeskrivelse for modulvogntog til Thyparken 8, 7700 Thisted

Kørsel til adressen sker fra rute 11/26, Oddesundvej.

Ved rundkørsel rute 11, Oddesundvej / rute 26, Hanstholmvej køres mod sydøst ad Hanstholmvej.

Ved kryds Hanstholmvej / Over Engen / Nørrealde / Ringvej køres til venstre mod øst ad Ringvej.

Ved krydset Ringvej / Thyparken køres til venstre mod nord ad Thyparken.

Ved Thyparken 8 køres til venstre ind til adressen.

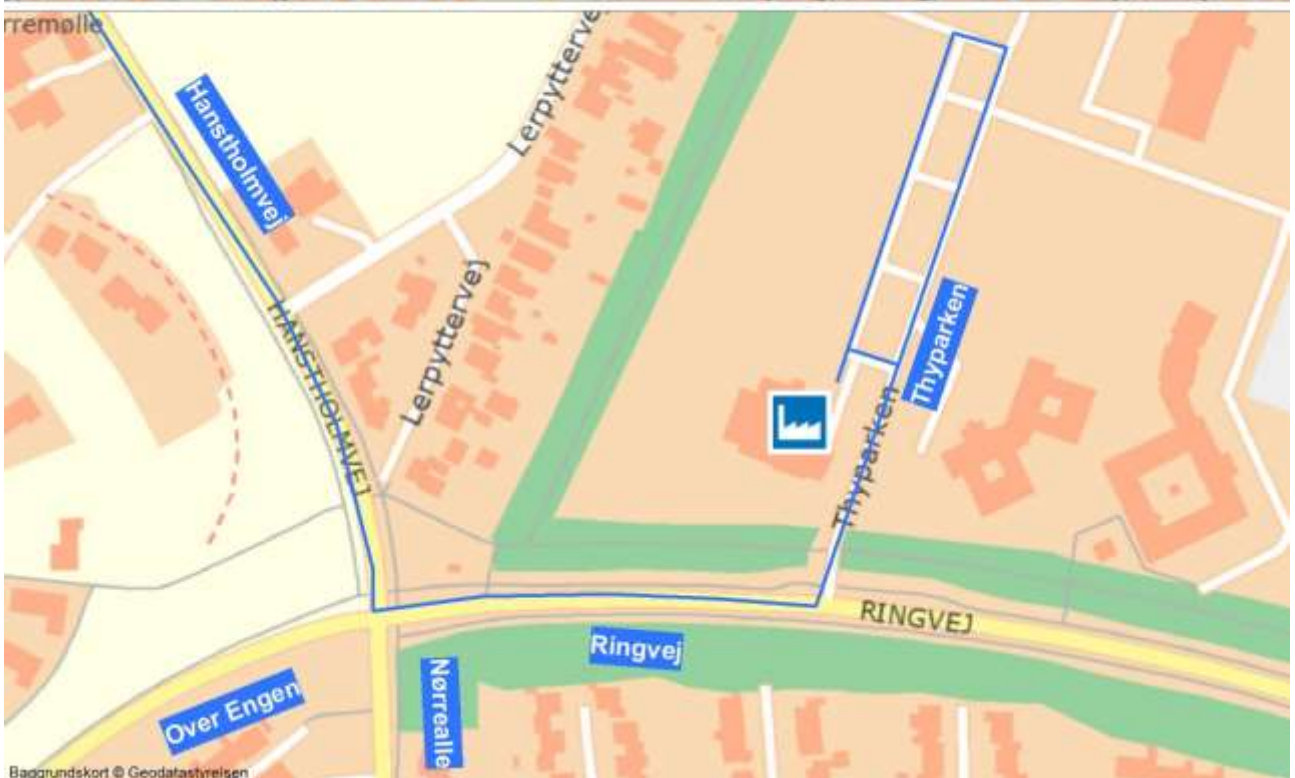
Kørsel fra adressen sker ved at køre til højre mod syd ad Thyparken.

Ved kryds Thyparken / Ringvej køres til højre mod vest ad Ringvej.

Ved kryds Ringvej / Over Engen / Nørrealde / Hanstholmvej køres til højre mod nordvest ad Hanstholmvej.

Herfra køres videre via rute 26, Hanstholmvej / rute 11, Oddesundvej.

Til- og frakørselsrute(r) fremgår af nedenstående figur(er).



Rutebeskrivelse for modulvogntog til Industrivangen 3, 7730 Hanstholm

Industrivangen 3 er en omkoblingsplads. Der kan være begrænsninger for adgang og anvendelse af omkoblingspladsen. Kontakt derfor ejeren af området forinden ønsket anvendelse.

Kørsel til adressen sker fra rute 26, Thistedvej.

Ved kryds Thistedvej / Industrivangen køres videre mod nordøst ad Industrivangen.

Ved kryds Industrivangen / Industribuen køres til venstre mod nord ad Industrivangen.

Ved Industrivangen 3 kan der omkobles.

Kørsel fra adressen sker ved at køre videre mod nord ad Industrivejen.

Ved rundkørsel Industrivej / Kai Lindbergs Gade / Chr. Hansens Vej / Thistedvej køres videre via rute 26, Thistedvej.

Til- og frakørselsrute(r) fremgår af nedenstående figur(er).



Bilag 157

Rutebeskrivelse for modulvogntog til Industrivangen 35, 7730 Hanstholm

Industrivangen 35 er en omkoblingsplads. Der kan være begrænsninger for adgang og anvendelse af omkoblingspladsen. Kontakt derfor ejeren af området forinden ønsket anvendelse.

Kørsel til adressen sker fra rute 26, Thistedvej.

Ved kryds Thistedvej / Industrivangen køres videre mod nordøst ad Industrivangen.

Ved kryds Industrivangen / Industribuen køres til venstre mod nord ad Industrivangen.

Ved Industrivangen 35 kan der omkobles.

Kørsel fra adressen sker ved at køre videre mod nord ad Industrivej.

Ved rundkørsel Industrivej / Kai Lindbergs Gade / Chr. Hansens Vej / Thistedvej køres videre via rute 26, Thistedvej.

Til- og frakørselsrute(r) fremgår af nedenstående figur(er).



Bilag 158

Rutebeskrivelse for modulvogntog til Hanstholm Havn, 7730 Hanstholm

Hanstholm Havn kan også anvendes som omkoblingsplads. Der kan være begrænsninger for adgang og anvendelse af omkoblingspladsen. Kontakt derfor ejeren af området forinden ønsket anvendelse.

Nordlig adgang

Kørsel til området sker fra rute 26, Kai Lindbergs Gade.

Herfra køres videre ad rute 181, Kai Lindbergs Gade.

Ved kryds Kai Lindbergs Gade / Chr. Schrøders Gade / Auktionsgade køres til højre mod nordvest ad Auktionsgade.

Herfra køres der videre ind i området.

Kørsel fra området sker ved at køre videre mod sydøst ad Auktionsgade.
Ved kryds Auktionsgade / Chr. Schrøders Gade / rute 181, Kai Lindbergs Gade køres til venstre mod nordøst ad Kai Lindbergs Gade.
Herfra køres videre via rute 26, Kai Lindbergs Gade.

Sydlig adgang

Kørsel til området sker fra rute 26, Kai Lindbergs Gade.
Herfra køres videre ad rute 181, Kai Lindbergs Gade.
Ved unavngiven vej ved Kai Lindbergs Gade 200 køres til højre mod vest ad unavngiven vej.
Herfra køres der videre ind i området.

Kørsel fra området sker ved at køre videre mod øst ad unavngiven vej.
Ved kryds unavngiven vej / rute 181, Kai Lindbergs Gade køres til venstre mod nord ad Kai Lindbergs Gade.
Herfra køres videre via rute 26, Kai Lindbergs Gade.

Til- og frakørselsrute(r) fremgår af nedenstående figur(er).



Rutebeskrivelse for modulvogntog til Hurup Omkøblingsplads, 7760 Hurup

Hurup Omkøblingsplads kan også anvendes som omkøblingsplads. Der kan være begrænsninger for adgang og anvendelse af omkøblingspladsen. Kontakt derfor ejeren af området forinden ønsket anvendelse.

Kørsel til området sker fra rute 11, Oddesundvej.

Ved kryds Oddesundvej / rute 545, Morsøvej / Bredgade køres videre mod nordvest ad Bredgade.

Ved kryds Bredgade / Slyngborgvej køres til venstre mod sydvest ad Slyngborgvej.

Ved kryds Slyngborgvej / Bredgade (sidevej) køres til venstre mod sydøst ad Bredgade (sidevej).

Herfra køres der videre ind i området.

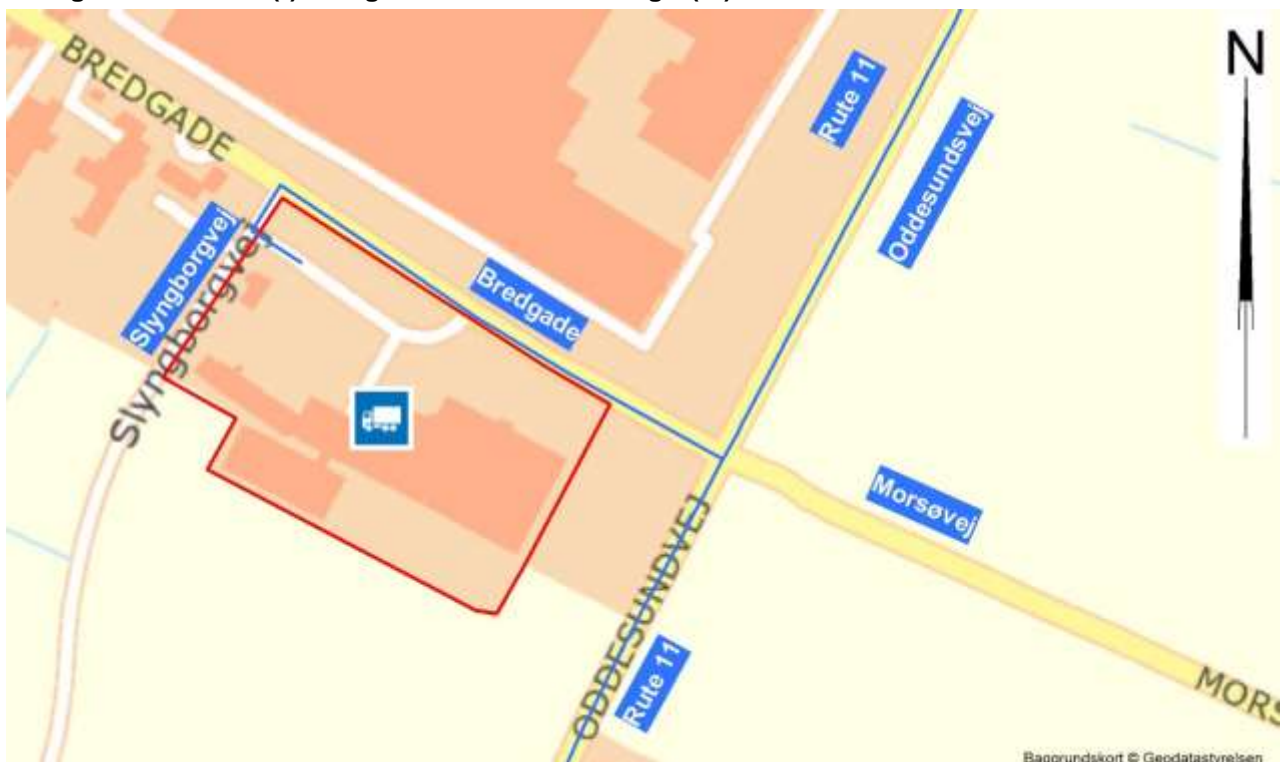
Kørsel fra området sker ved at køre videre mod nordvest ad Bredgade (sidevej).

Ved kryds Bredgade (sidevej) / Slyngborgvej køres til højre mod nordøst ad Slyngborgvej.

Ved kryds Slyngborgvej / Bredgade køres til højre mod sydøst ad Bredgade.

Herfra køres videre via rute 11, Oddesundvej.

Til- og frakørselsrute(r) fremgår af nedenstående figur(er).



Rutebeskrivelse for modulvogntog til Skive Havn, 7800 Skive

Skive Havn kan også anvendes som omkoblingsplads. Der kan være begrænsninger for adgang og anvendelse af omkoblingspladsen. Kontakt derfor ejeren af området forinden ønsket anvendelse.

Kørsel til adressen sker fra rute 26, Nørre Boulevard / Vester Boulevard.

Ved rundkørsel Nørre Boulevard / Vester Boulevard / Furvej køres videre mod sydøst ad Nørre Boulevard.

Ved kryds Nørre Boulevard / Ågade / Havnevej køres til venstre mod øst ad Havnevej.

Herfra køres videre mod øst ad Nordhavnsvej.

Ved kryds Nordhavnsvej / Strandvejen køres til højre mod øst ad Strandvejen.

Herfra køres videre ind i området.

Kørsel fra området sker ved at køre videre mod vest ad Strandvejen.

Ved kryds Strandvejen / Nordhavnsvej køres til venstre mod sydvest ad Nordhavnsvej.

Herfra køres videre mod vest ad Havnevej.

Ved kryds Havnevej / Ågade / Nørre Boulevard køres til højre mod nord ad Nørre Boulevard.

Ved rundkørsel Nørre Boulevard / Furvej / Vester Boulevard køres videre ad rute 26, Nørre Boulevard / Vester Boulevard.

Til- og frakørselsrute(r) fremgår af nedenstående figur(er).



Rutebeskrivelse for modulvogntog til Orionvej 10, 8700 Horsens

Kørsel til adressen sker fra rute E45, Østjyske Motorvej, tilslutningsanlæg 57, Horsens S. Herfra køres videre mod øst ad Vestvejen.

Ved rundkørsel Vestvejen / Orionvej / Erhvervsparken køres via ben 1 mod syd ad Orionvej.

Ved kryds Orionvej / Orionvej (sidevej) køres til højre mod vest ad Orionvej (sidevej).

Ved Orionvej 10 køres videre ind til adressen.

Kørsel fra adressen sker ved at køre videre mod øst ad Orionvej (sidevej).

Ved kryds Orionvej (sidevej) / Orionvej køres til venstre mod nord ad Orionvej.

Ved rundkørsel Orionvej / Vestvejen / Erhvervsparken køres via ben 3 mod vest ad Vestvejen.

Herfra køres videre via rute E45, Østjyske Motorvej, tilslutningsanlæg 57, Horsens S.

Til- og frakørselsrute(r) fremgår af nedenstående figur(er).



Rutebeskrivelse for modulvogntog til Engvej 8A, 7800 Skive

Kørsel til adressen sker fra rute 26, Nørre Boulevard / Vester Boulevard.

Ved rundkørsel Nørre Boulevard / Vester Boulevard / Nørre Boulevard / Furvej køres videre mod sydøst ad Nørre Boulevard.

Ved kryds Nørre Boulevard / Havnevej / Ågade / Havnevej køres til venstre mod øst ad Havnevej.

Ved kryds Havnevej / Engvej køres til højre mod syd ad Engvej.

Ved Engvej 8A køres til venstre ind til adressen.

Kørsel fra adressen sker ved at køre til højre mod nord ad Engvej.

Ved kryds Engvej / Havnevej køres til venstre mod øst ad Havnevej.

Ved kryds Havnevej / Ågade / Nørre Boulevard køres til højre mod nord ad Nørre Boulevard.

Ved rundkørsel Nørre Boulevard / Furvej / Vester Boulevard køres videre ad rute 26, Nørre Boulevard / Vester Boulevard.

Til- og frakørselsrute(r) fremgår af nedenstående figur(er).



Bilag 163

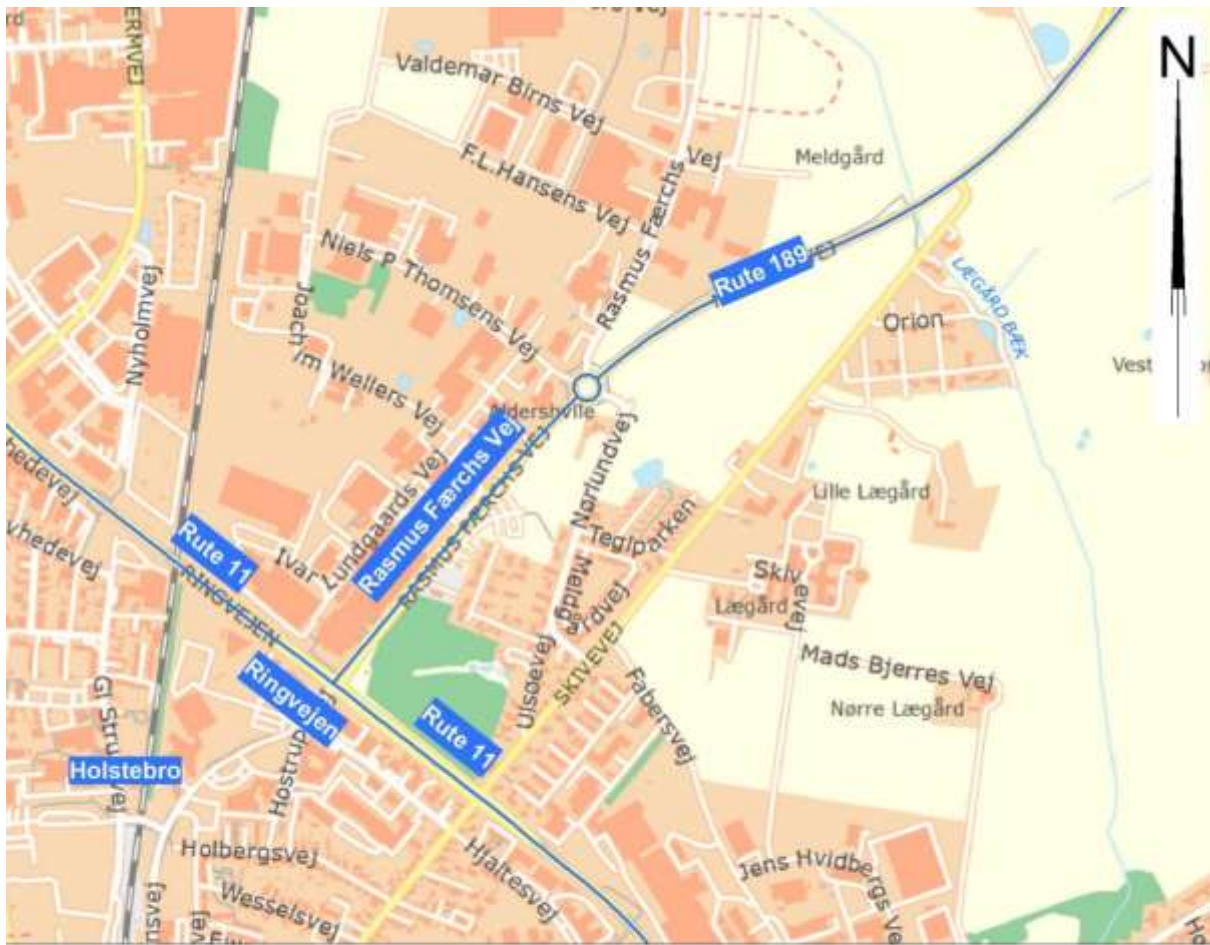
Rutebeskrivelse for modulvogntog til Tværmosevej 10, 7830 Vinderup

Kørsel til adressen sker fra rute 18, Holstebromotorvejen, tilslutningsanlæg 22, Holstebro NØ.
 Herfra køres videre mod nordøst ad rute 189, Skivevej.
 Herfra køres videre mod nordøst ad rute 189, Holstebrovej.
 Ved rundkørsel Holstebrovej / Salshøjvej / Struervej køres via ben 2 mod nord ad Holstebrovej.
 Herfra køres videre mod nordøst ad rute 189, Søndergade.
 Herfra køres videre mod nordøst ad rute 189, Skivevej.
 Ved kryds Skivevej / Tværmosevej køres til venstre mod vest ad Tværmosevej.
 Ved Tværmosevej 10 køres videre ind til adressen.

Kørsel fra adressen sker ved at køre videre mod øst ad Tværmosevej.
 Ved kryds Tværmosevej / rute 189, Skivevej køres til højre mod syd ad Skivevej.
 Herfra køres videre mod sydvest ad rute 189, Søndergade.
 Herfra køres videre mod sydvest ad rute 189, Holstebrovej.

Ved rundkørsel Holstebrovej / Struervej / Salshøjvej køres via ben 2 mod syd ad Holstebrovej.
Herfra køres videre mod sydvest ad rute 189, Skivevej.
Herfra køres videre via rute 18, Holstebromotorvejen, tilslutningsanlæg 22, Holstebro NØ.

Til- og frakørselsrute(r) fremgår af nedenstående figur(er).



Rutebeskrivelse for modulvogntog til Erslev Industriområde, Morsø, 7900 Nykøbing M

Erslev Industriområde kan også anvendes som omkoblingsplads. Der kan være begrænsninger for adgang og anvendelse af omkoblingspladsen. Kontakt derfor ejeren af området forinden ønsket anvendelse.

Kørsel til området sker fra rute 26, Vilsundvej.

Ved kryds Vilsundvej / Lyngbro køres videre mod nordøst ad Lyngbro.

Ved kryds Lyngbro / Industrivej køres til højre mod sydøst ad Industrivej.

Herfra køres der videre ind i området.

Kørsel fra området sker ved at køre videre mod nordvest ad Industrivej.

Ved kryds Industrivej / Lyngbro køres til venstre mod sydvest ad Lyngbro.

Herfra køres videre via rute 26, Vilsundvej.

Til- og frakørselsrute(r) fremgår af nedenstående figur(er).



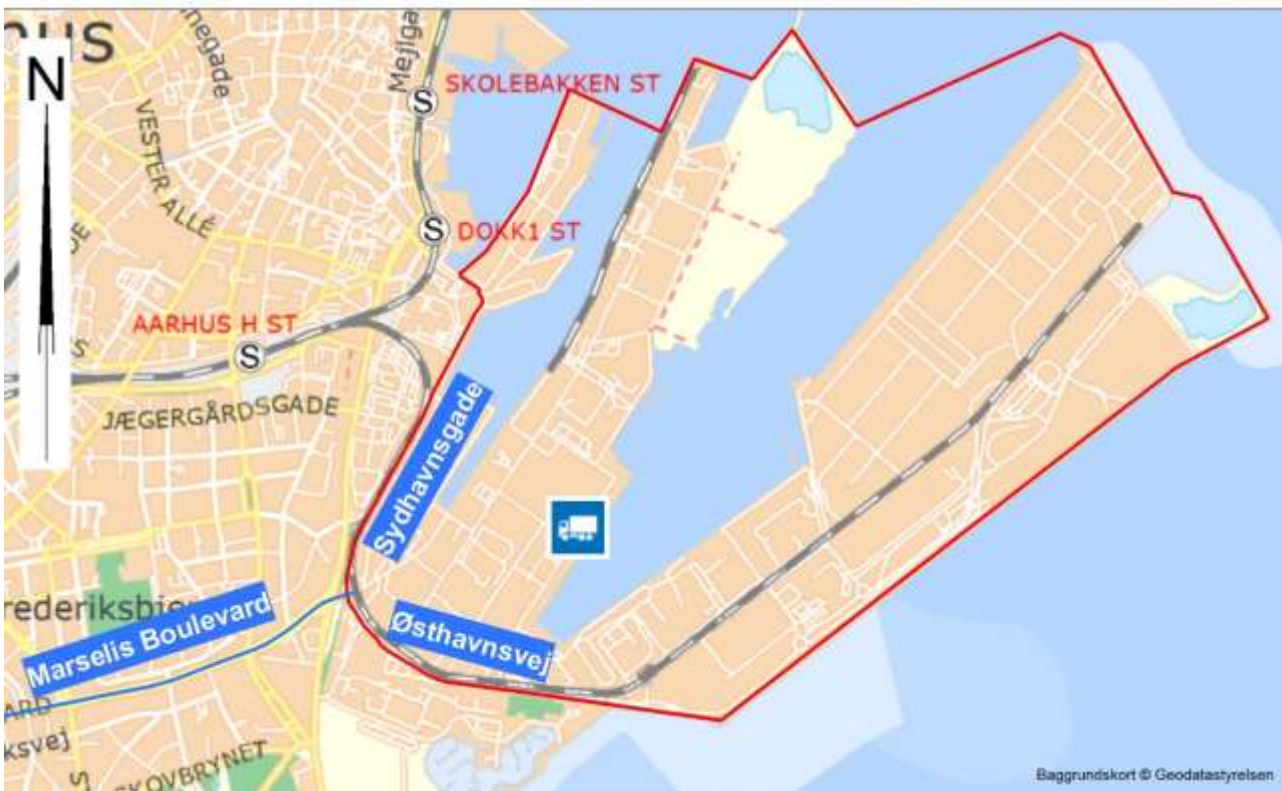
Rutebeskrivelse for modulvogntog til Aarhus Sydhavn, 8000 Aarhus C

Aarhus Sydhavn kan også anvendes som omkoblingsplads. Der kan være begrænsninger for adgang og anvendelse af omkoblingspladsen. Kontakt derfor ejeren af området forinden ønsket anvendelse.

Kørsel til området sker fra rute 501, Århus Syd Motorvejen, tilslutningsanlæg 3, Viby.
Herfra køres videre mod nordøst ad Åhavevej.
Herfra køres videre mod øst ad Marselis Boulevard.
Ved kryds Marselis Boulevard / Østhavnsvej / Sydhavnsgade køres videre ind i området.

Kørsel fra området sker ved kryds Sydhavnsgade / Østhavnsvej / Marselis Boulevard, hvor der køres videre mod vest ad Marselis Boulevard.
Herfra køres videre mod vest ad Åhavevej.
Herfra køres videre via rute 501, Århus Syd Motorvejen, tilslutningsanlæg 3, Viby.

Til- og frakørselsrute(r) og områdebegrænsning fremgår af nedenstående figur(er)



Rutebeskrivelse for modulvogntog til Aarhus Nordhavn, 8000 Aarhus C

Aarhus Nordhavn kan også anvendes som omkøblingsplads. Der kan være begrænsninger for adgang og anvendelse af omkøblingspladsen. Kontakt derfor ejeren af området forinden ønsket anvendelse.

Adgang fra vest

Kørsel til området sker fra rute 15, Djurslandsmotorvejen, tilslutningsanlæg 20, Skejby.

Herfra køres videre mod sydøst ad rute 505, Søftenvej.

Herfra køres videre mod sydøst ad rute 505, Randersvej.

Ved kryds Randersvej / rute 180, Hasle Ringvej / rute 505, Vejlbj Ringvej køres videre mod sydøst ad Randersvej.

Ved kryds Randersvej / Nordre Ringgade / Nørrebrogade køres videre mod sydøst ad Nørrebrogade.

Herfra køres videre mod sydøst ad Nørreport.

Ved kryds Nørreport / Kystvejen / Bernhardt Jensens Boulevard køres videre mod øst ad Bernhardt Jensens Boulevard.

Herfra køres videre ind i området.

Kørsel fra området sker ved at køre videre mod vest ad Bernhardt Jensens Boulevard.

Ved kryds Bernhardt Jensens Boulevard / Kystvejen / Nørreport køres videre mod nordvest ad Nørreport.

Herfra køres videre mod nordvest ad Nørrebrogade.

Ved kryds Nørrebrogade / Nordre Ringgade / Randersvej køres videre mod nordvest ad Randersvej.

Ved kryds rute 505, Randersvej / rute 180, Hasle Ringvej / rute 505, Vejlbj Ringvej køres videre mod nordvest ad Randersvej.

Herfra køres videre mod nordvest ad rute 505, Søftenvej.

Herfra køres videre via rute 15, Djurslandsmotorvejen, tilslutningsanlæg 20, Skejby.

Adgang fra nordøst

Kørsel til området sker fra rute 15, Djurslandsmotorvejen, tilslutningsanlæg 19a, Lisbjerg.

Herfra køres videre mod sydøst ad rute 180, Randersvej.

Ved kryds Randersvej / rute 180, Hasle Ringvej / rute 505, Vejlbj Ringvej køres videre mod sydøst ad Randersvej.

Ved kryds Randersvej / Nordre Ringgade / Nørrebrogade køres videre mod sydøst ad Nørrebrogade.

Herfra køres videre mod sydøst ad Nørreport.

Ved kryds Nørreport / Kystvejen / Bernhardt Jensens Boulevard køres videre mod øst ad Bernhardt Jensens Boulevard.

Herfra køres videre ind i området.

Kørsel fra området sker ved at køre videre mod vest ad Bernhardt Jensens Boulevard.

Ved kryds Bernhardt Jensens Boulevard / Kystvejen / Nørreport køres videre mod nordvest ad Nørreport.

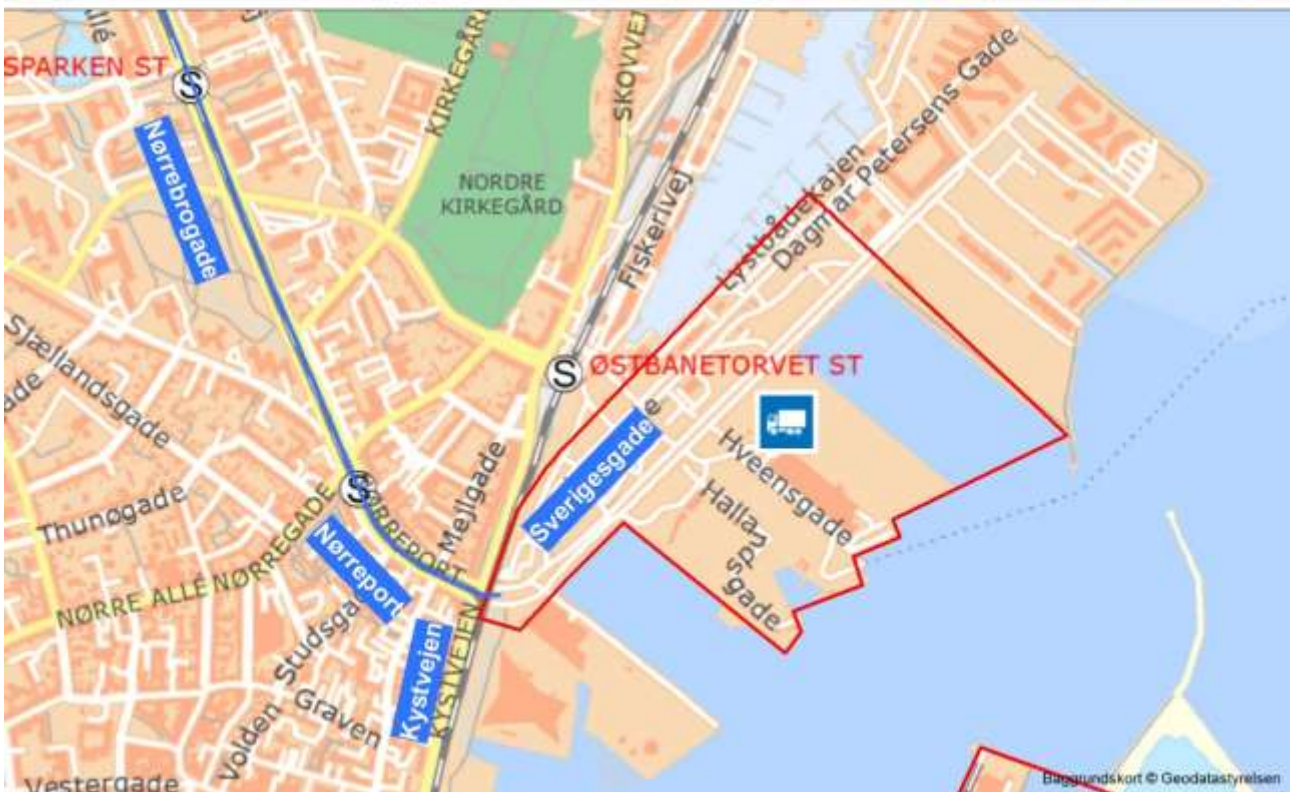
Herfra køres videre mod nordvest ad Nørrebrogade.

Ved kryds Nørrebrogade / Nordre Ringgade / rute 180, Randersvej køres videre mod nordvest ad Randersvej.

Ved kryds Randersvej / Hasle Ringvej / rute 505, Vejlbj Ringvej køres videre mod nordvest ad Randersvej.

Ved rampe til rute 180, Randersvej køres videre mod nord ad Randersvej.
Herfra køres videre via rute 15, Djurslandsmotorvejen, tilslutningsanlæg 19a, Lisbjerg.

Til- og frakørselsrute(r) fremgår af nedenstående figur(er).



Rutebeskrivelse for modulvogntog til Årslev Erhvervsområde, 8220 Brabrand

Årslev Erhvervsområde kan også anvendes som omkoblingsplads. Der kan være begrænsninger for adgang og anvendelse af omkoblingspladsen. Kontakt derfor ejeren af området forinden ønsket anvendelse.

Sydligt område

Kørsel til området sker fra motorvejskryds Århus Vest.

Herfra køres videre mod øst ad Herningmotorvejen.

Ved frakørslen Herningmotorvejen / industriområde Årslev køres videre mod sydøst ad Herningmotorvejen mod industriområde Årslev.

Herfra køres videre ind i området.

Kørsel fra området sker ved at køre videre mod nord under motorvejen ad Rosbjergvej.

Ved kryds Rosbjergvej / Logistikparken køres til højre mod øst ad Logistikparken.

Ved kryds Logistikparken / Logistikparken køres til højre mod syd ad Logistikparken.

Ved rundkørsel Logistikparken / Edwin Rahrs Vej / Herningmotorvejen køres via ben 1 eller via shunt mod vest ad Herningmotorvejen.

Herfra køres videre via motorvejskryds Århus Vest.

Nordligt område

Kørsel til området sker fra motorvejskryds Århus Vest.

Herfra køres videre mod øst ad Herningmotorvejen.

Ved rundkørsel Herningmotorvejen / Edwin Rahrs Vej / Logistikparken køres via ben 3 mod nord ad Logistikparken.

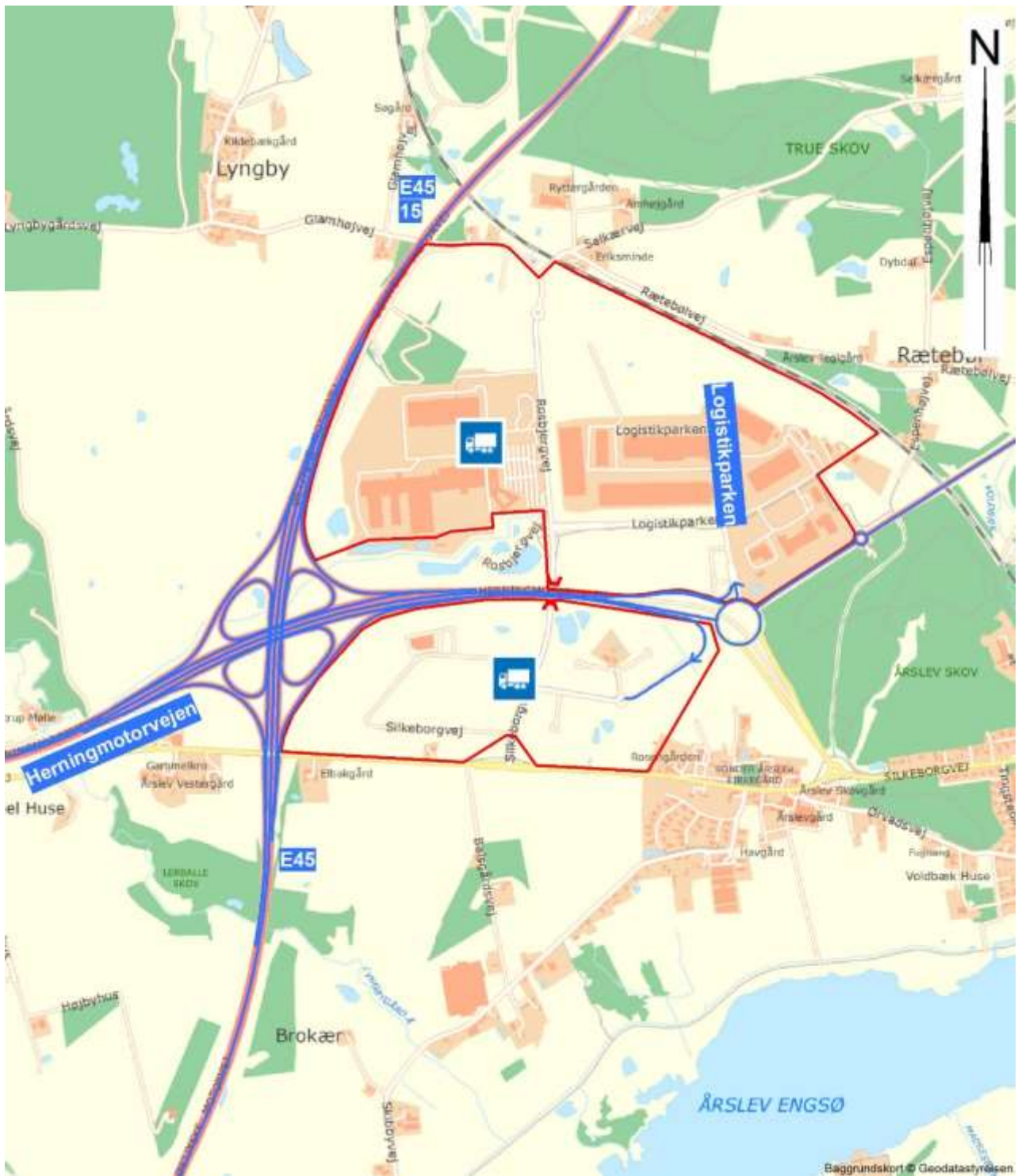
Herfra køres videre ind i området.

Kørsel fra området sker ved at køre videre mod syd ad Logistikparken.

Ved rundkørsel Logistikparken / Edwin Rahrs Vej / Herningmotorvejen køres via ben 1 eller via shunt mod vest ad Herningmotorvejen.

Herfra køres videre via motorvejskryds Århus Vest.

Til- og frakørselsrute(r) fremgår af nedenstående figur(er).



Rutebeskrivelse for modulvogntog til Dalgårdsvej 7, 8220 Brabrand

Kørsel til adressen sker fra motorvejskryds Århus Vest.

Herfra køres videre mod øst ad Herningmotorvejen.

Ved rundkørsel Herningmotorvejen / Edwin Rahrs Vej / Logistikparken køres via ben 2 mod nord-øst ad Edwin Rahrs Vej.

Ved rundkørsel Edwin Rahrs Vej / Logistikparken køres via ben 2 mod nordøst ad Edwin Rahrs Vej.

Ved rundkørsel Edwin Rahrs Vej / Helenelyst / Anelystvej køres via ben 2 mod øst ad Edwin Rahrs Vej.

Ved krydset Edwin Rahrs Vej / Dalgårdsvej køres til venstre mod nord ad Dalgårdsvej.

Ved krydset Dalgårdsvej / Dalgårdsvej (sidevej) køres til venstre mod vest ad Dalgårdsvej.

Ved Dalgårdsvej 7 køres videre ind til adressen.

Kørsel fra adressen sker ved at køre videre mod øst ad Dalgårdsvej.

Ved kryds Dalgårdsvej (sidevej) / Dalgårdsvej køres til højre mod syd ad Dalgårdsvej.

Ved krydset Dalgårdsvej Edwin Rahrs Vej køres til højre mod vest ad Edwin Rahrs Vej.

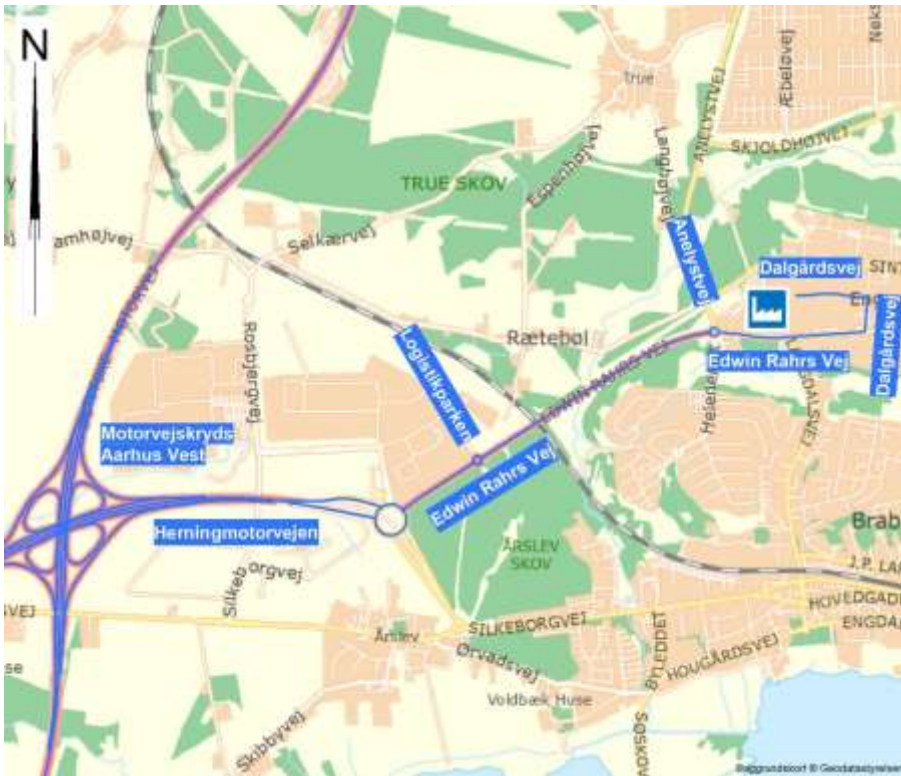
Ved rundkørsel Edwin Rahrs Vej / Helenelyst / Anelystvej køres via ben 2 mod vest ad Edwin Rahrs Vej.

Ved rundkørsel Edwin Rahrs Vej / Logistikparken køres via ben 2 mod sydvest ad Edwin Rahrs Vej.

Ved rundkørsel Edwin Rahrs Vej / Logistikparken / Herningmotorvejen køres via ben 2 mod vest ad Herningmotorvejen.

Herfra køres videre via motorvejskryds Århus Vest.

Til- og frakørselsrute(r) fremgår af nedenstående figur(er).



Bilag 169

Rutebeskrivelse for modulvogntog til Axel Gruhns Vej 7, 8270 Højbjerg

Kørsel til adressen sker fra rute E45, Østjyske Motorvej, tilslutningsanlæg 49, Århus S. eller fra rute 501, Aarhus Syd Motorvejen, tilslutningsanlæg 2, Hesselager Ø.

Herfra køres videre mod øst ad Genvejen.

Ved kryds Genvejen / Møllebakken / Sletvej / køres til venstre mod nordøst ad rute 170, Møllebakken / Skanderborgvej.

Ved kryds Skanderborgvej / Ringvej Syd køres til højre mod sydøst ad rute O2, Ringvej Syd.

Ved kryds Ringvej Syd / Axel Gruhns Vej køres til venstre mod nordøst ad Axel Gruhns Vej.

Ved Axel Gruhns Vej 7 køres til højre ind til adressen.

Kørsel fra adressen sker ved at køre til venstre mod vest ad Axel Gruhns Vej.

Ved kryds Axel Gruhns Vej/Ringvej Syd køres til højre mod vest ad rute O2, Ringvej Syd.

Ved kryds Ringvej Syd / rute 170, Skanderborgvej køres til venstre mod sydvest ad Skanderborgvej.

Ved kryds Skanderborgvej / Genvejen / Møllebakken / Sletvej køres til højre mod nordvest ad Genvejen.

Herfra køres videre via rute E45, Østjyske Motorvej, tilslutningsanlæg 49, Århus S. eller fra rute 501, Aarhus Syd Motorvejen, tilslutningsanlæg 2, Hesselager Ø.

Til- og frakørselsrute(r) fremgår af nedenstående figur(er).



Bilag 170

Rutebeskrivelse for modulvogntog til Hovvejen 148, 8361 Hasselager

Adgang via rute E45

Kørsel til adressen sker fra rute E45, Østjyske Motorvej, tilslutningsanlæg 50, Hørning. Herfra køres til venstre mod øst / sydøst ad Torshøjvej. Ved kryds Torshøjvej / Hovedvejen / Hovvejen køres videre mod sydøst ad Hovvejen. Ved Hovvejen 148 køres til venstre ind til adressen.

Kørsel fra adressen sker ved at køre til højre mod nordvest ad Hovvejen. Ved kryds Hovvejen / Torshøjvej / Hovedvejen køres videre mod nordvest ad Torshøjvej. Herfra køres videre via rute E45, Østjyske Motorvej, tilslutningsanlæg 50, Hørning.

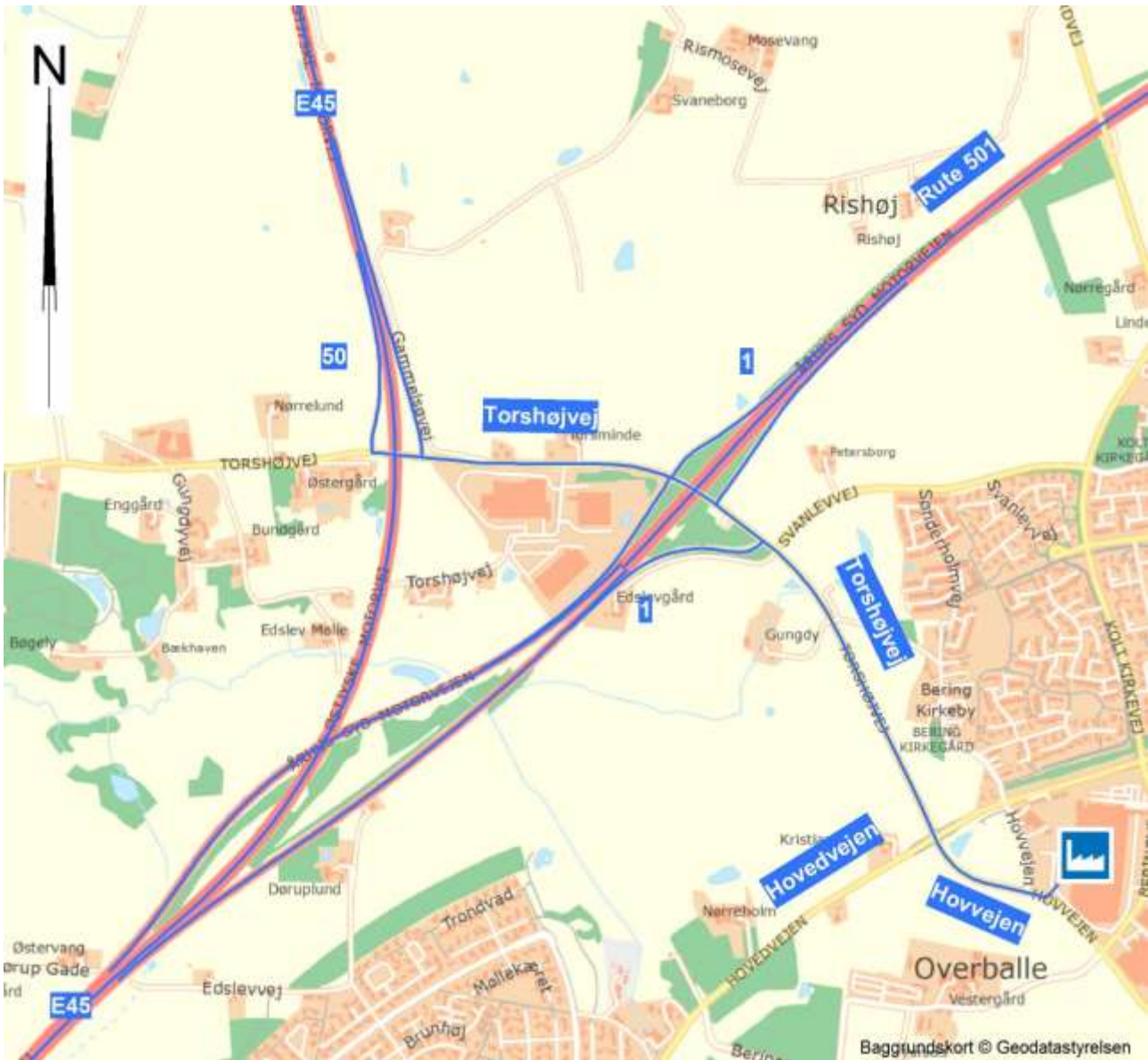
Adgang via rute 501

Kørsel til adressen sker fra rute 501, Århus Syd Motorvejen, tilslutningsanlæg 1, Hasselager V. Herfra køres videre mod øst / sydøst ad Torshøjvej. Ved kryds Torshøjvej / Hovedvejen / Hovvejen køres videre mod sydøst ad Hovvejen. Ved Hovvejen 148 køres til venstre ind til adressen.

Kørsel fra adressen sker ved at køre til højre mod nordvest ad Hovvejen.

Ved kryds Hovvejen / Torshøjvej / Hovedvejen køres videre mod nordvest ad Torshøjvej.
Herfra køres videre via rute 501, Århus Syd Motorvejen, tilslutningsanlæg 1, Hasselager V.

Til- og frakørselsrute(r) fremgår af nedenstående figur(er).



Bilag 171

Rutebeskrivelse for modulvogntog til Torshøjvej 59, 8362 Hørning

Adgang via rute E45

Kørsel til adressen sker fra rute E45, Østjyske Motorvej, tilslutningsanlæg 50, Hørning.
Herfra køres til venstre mod øst ad Torshøjvej.

Ved kryds Torshøjvej / Torshøjvej (sidevej) køres til højre mod syd ad Torshøjvej.
Ved Torshøjvej 59 køres til højre ind til adressen.

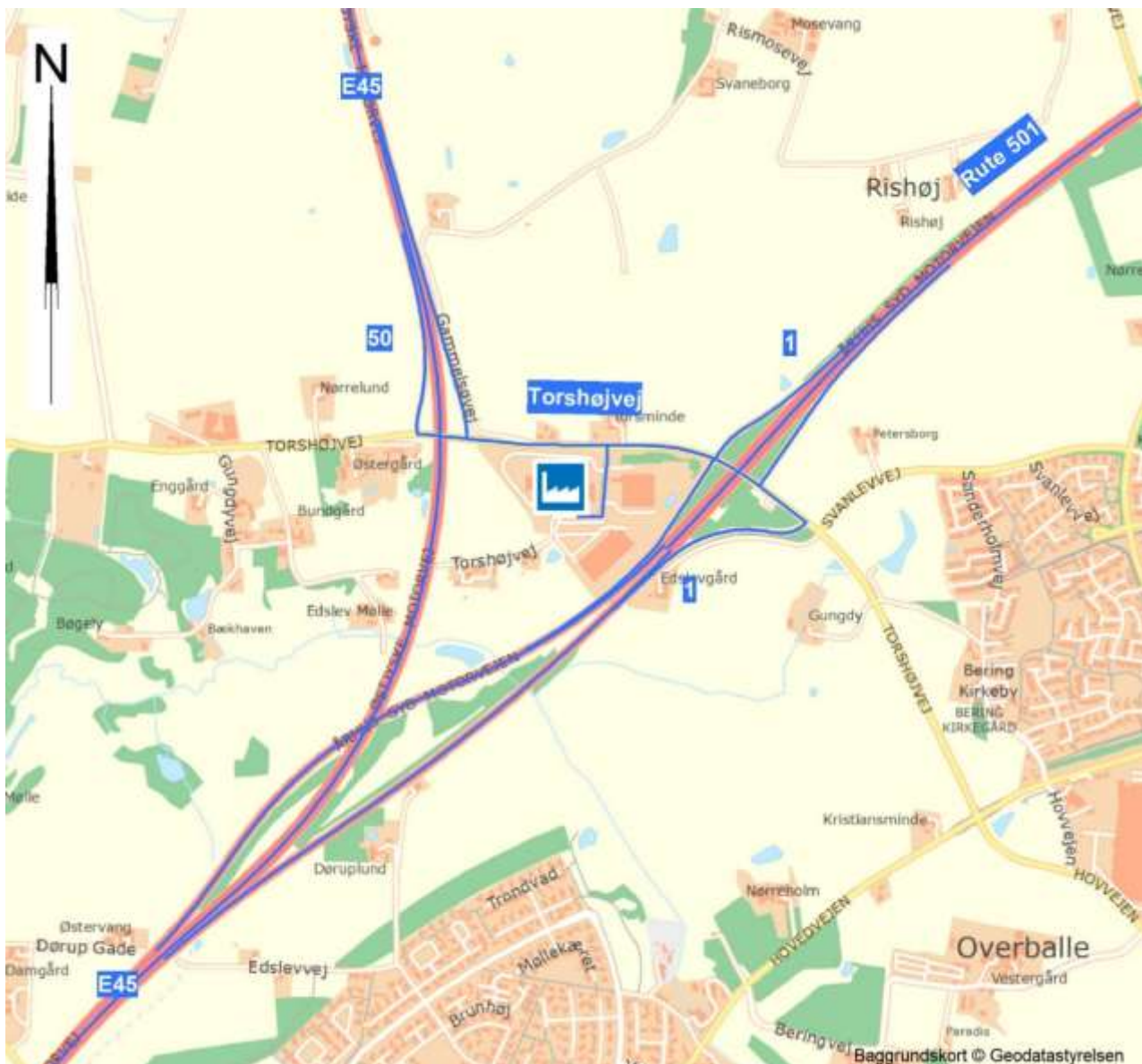
Kørsel fra adressen sker ved at køre til venstre mod øst ad Torshøjvej.
Ved kryds Torshøjvej (sidevej) / Torshøjvej køres til venstre mod vest ad Torshøjvej.
Herfra køres videre via rute E45, Østjyske Motorvej, tilslutningsanlæg 50, Hørning.

Adgang via rute 501

Kørsel til adressen sker fra rute 501, Århus Syd Motorvejen, tilslutningsanlæg 1, Hasselager V.
Herfra køres videre mod nordvest / vest ad Torshøjvej.
Ved kryds Torshøjvej / Torshøjvej (sidevej) køres til venstre mod syd ad Torshøjvej.
Ved Torshøjvej 59 køres til højre ind til adressen.

Kørsel fra adressen sker ved at køre til venstre mod øst ad Torshøjvej.
Ved kryds Torshøjvej (sidevej) / Torshøjvej køres til højre mod øst ad Torshøjvej.
Herfra køres videre via rute 501, Århus Syd Motorvejen, tilslutningsanlæg 1, Hasselager V.

Til- og frakørselsrute(r) fremgår af nedenstående figur(er).



Bilag 172

Rutebeskrivelse for modulvogntog til Petersmindevej 5, 8362 Hørning

Adgang via E45

Kørsel til adressen sker fra rute E45, Østjyske Motorvej, tilslutningsanlæg 50, Hørning.

Herfra køres videre mod øst ad Torshøjvej.

Ved kryds Torshøjvej / Hovedvejen / rute 170, Hovvejen køres til højre mod sydvest ad Hovedvejen.

Herfra køres videre ad rute 170, Århusvej.

Ved kryds Århusvej / Petersmindevej køres til venstre mod sydøst ad Petersmindevej.

Ved Petersmindevej 5 køres til venstre ind til adressen.

Kørsel fra adressen sker ved at køre til højre mod vest ad Petersmindevej.

Ved kryds Petersmindevej / Århusvej køres til højre mod nordøst ad rute 170, Århusvej.

Herfra køres videre ad rute 170, Hovedvejen.

Ved kryds Hovedvejen / Hovvejen / Torshøjvej køres til venstre mod nordvest ad Torshøjvej.

Herfra køres videre via rute E45, Østjyske Motorvej, tilslutningsanlæg 50, Hørning.

Adgang via rute 501

Kørsel til adressen sker fra rute 501, Århus Syd Motorvejen, tilslutningsanlæg 1, Hasselager V.

Herfra køres videre mod sydøst ad Torshøjvej.

Ved kryds Torshøjvej / Hovedvejen / rute 170, Hovvejen køres til højre mod sydvest ad Hovedvejen.

Herfra køres videre ad rute 170, Århusvej.

Ved kryds Århusvej / Petersmindevej køres til venstre mod sydøst ad Petersmindevej.

Ved Petersmindevej 5 køres til venstre ind til adressen.

Kørsel fra adressen sker ved at køre til højre mod vest ad Petersmindevej.

Ved kryds Petersmindevej / Århusvej køres til højre mod nordøst ad rute 170, Århusvej.

Herfra køres videre ad rute 170, Hovedvejen.

Ved kryds Hovedvejen / Hovvejen / Torshøjvej køres til venstre mod nordvest ad Torshøjvej.

Herfra køres videre via rute 501, Århus Syd Motorvejen, tilslutningsanlæg 1, Hasselager V.

Til- og frakørselsrute(r) fremgår af nedenstående figur(er).



Rutebeskrivelse for modulvogntog til Vittenvej 90, Vitten, 8382 Hinnerup

Kørsel til adressen sker fra rute E45, Østjyske Motorvej, motorvejskryds Århus N eller rute 15, Djurslandsmotorvejen, tilslutningsanlæg 19b, Søften.

Herfra køres videre mod nordvest ad rute 505, Århusvej.

Ved rundkørsel Århusvej / Skovvej / Bølvadsvej køres via ben 2 mod nordvest ad Århusvej.

Ved rundkørsel Århusvej / Svinget / Haldumgårdsvej køres via ben 2 mod nordvest ad Århusvej.

Ved rundkørsel Århusvej / rute 511, Skanderborgvej / Vittenvej køres via ben 2 mod vest ad Vittenvej.

Ved Vittenvej 90 køres til højre ind til adressen.

Kørsel fra adressen sker ved at køre til venstre mod øst ad Vittenvej.

Ved rundkørsel Vittenvej / rute 511, Skanderborgvej / rute 505, Århusvej køres via ben 2 mod syd-øst ad Århusvej.

Ved rundkørsel Århusvej / Svinget / Haldumgårdsvej køres via ben 2 mod syd ad Århusvej.

Ved rundkørsel Århusvej / Skovvej / Bølvadsvej køres via ben 2 mod sydøst ad Århusvej.

Herfra køres videre via rute E45, Østjyske Motorvej, motorvejskryds Århus N eller rute 15, Djurslandsmotorvejen, tilslutningsanlæg 19b, Søften.

Til- og frakørselsrute(r) fremgår af nedenstående figur(er).



Rutebeskrivelse for modulvogntog til Beta 5, Søften, 8382 Hinnerup

Kørsel til adressen sker fra rute E45, Østjyske Motorvej, motorvejskryds Århus N eller rute 15, Djurslandsmotorvejen, tilslutningsanlæg 19b, Søften.

Herfra køres videre mod nordvest ad rute 505, Århusvej.

Ved kryds Århusvej / Beta køres til højre mod nord ad Beta.

Ved Beta 5 køres til højre ind til adressen.

Kørsel fra adressen sker ved at køre til højre mod nordvest ad Beta.

Ved kryds Beta / Alfa køres til venstre mod sydvest ad Alfa.

Ved kryds Alfa / rute 505, Århusvej køres til venstre mod sydøst ad Århusvej.

Herfra køres videre via rute E45, Østjyske Motorvej, motorvejskryds Århus N eller rute 15, Djurslandsmotorvejen, tilslutningsanlæg 19b, Søften.

Til- og frakørselsrute(r) fremgår af nedenstående figur(er).



Rutebeskrivelse for modulvogntog til Gamma 3, Søften, 8382 Hinnerup

Kørsel til adressen sker fra rute E45, Østjyske Motorvej, motorvejskryds Århus N eller rute 15, Djurslandsmotorvejen, tilslutningsanlæg 19b, Søften.

Herfra køres videre mod nordvest ad rute 505, Århusvej.

Ved kryds Århusvej / Beta køres til højre mod nord ad Beta

Ved kryds Beta / Gamma køres til venstre mod vest ad Gamma eller der køres videre ad Beta.

Ved Gamma 3 køres ind til adressen.

Kørsel fra adressen sker ved at køre til venstre mod nordvest ad Gamma eller Beta.

Ved kryds Beta / Alfa eller ved kryds Gamma / Alfa køres til venstre mod sydvest ad Alfa.

Ved kryds Alfa / rute 505, Århusvej køres til venstre mod sydøst ad Århusvej.

Herfra køres videre via rute E45, Østjyske Motorvej, motorvejskryds Århus N eller rute 15, Djurslandsmotorvejen, tilslutningsanlæg 19b, Søften.

Til- og frakørselsrute(r) fremgår af nedenstående figur(er).



Rutebeskrivelse for modulvogntog til Gamma 8, Søften, 8382 Hinnerup

Kørsel til adressen sker fra rute E45, Østjyske Motorvej, motorvejskryds Århus N eller rute 15, Djurslandsmotorvejen, tilslutningsanlæg 19b, Søften.

Herfra køres videre mod nordvest ad rute 505, Århusvej.

Ved kryds Århusvej / Beta køres til højre mod nord ad Beta

Ved kryds Beta / Gamma køres til venstre mod vest ad Gamma.

Ved Gamma 8 køres til venstre ind til adressen.

Kørsel fra adressen sker ved at køre til venstre mod nordvest ad Gamma.

Ved kryds Gamma / Alfa køres til venstre mod sydvest ad Alfa.

Ved kryds Alfa / rute 505, Århusvej køres til venstre mod sydøst ad Århusvej.

Herfra køres videre via rute E45, Østjyske Motorvej, motorvejskryds Århus N eller rute 15, Djurslandsmotorvejen, tilslutningsanlæg 19b, Søften.

Til- og frakørselsrute(r) fremgår af nedenstående figur(er).



Rutebeskrivelse for modulvogntog til Sigma 7, Søften, 8382 Hinnerup

Kørsel til adressen sker fra rute E45, Østjyske Motorvej, motorvejskryds Århus N eller rute 15, Djurslandsmotorvejen, tilslutningsanlæg 19b, Søften.

Herfra køres videre mod nordvest ad rute 505, Århusvej.

Ved kryds Århusvej / Beta køres til højre mod nord ad Beta.

Ved kryds Beta / Sigma køres til venstre mod nordvest ad Sigma.

Ved Sigma 7 køres til højre ind til adressen.

Kørsel fra adressen sker ved at køre til højre mod nordvest ad Sigma.

Ved kryds Sigma / Alfa køres til venstre mod sydvest ad Alfa.

Ved kryds Alfa / rute 505, Århusvej køres til venstre mod sydøst ad Århusvej.

Herfra køres videre via rute E45, Østjyske Motorvej, motorvejskryds Århus N eller rute 15, Djurslandsmotorvejen, tilslutningsanlæg 19b, Søften.

Til- og frakørselsrute(r) fremgår af nedenstående figur(er).



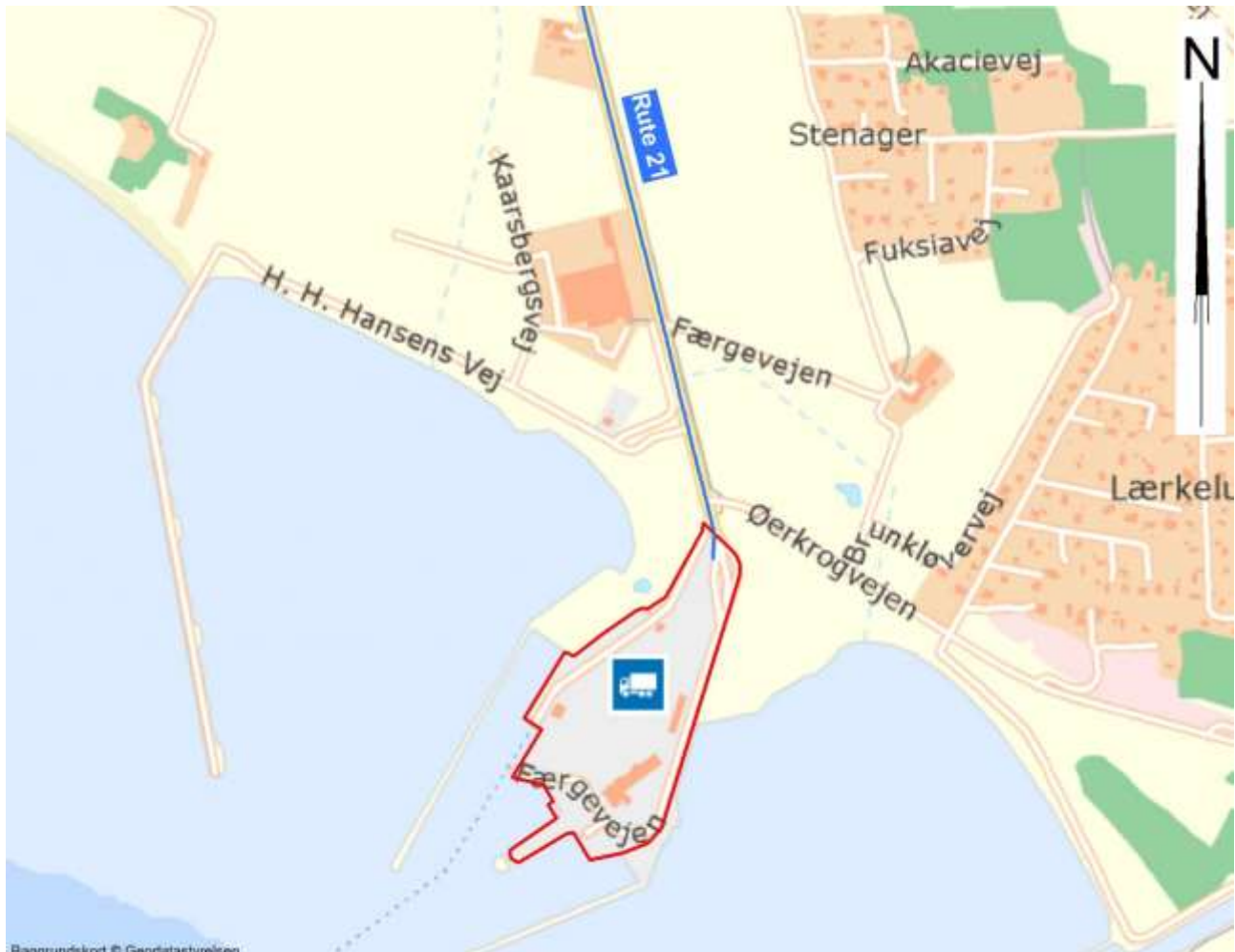
Rutebeskrivelse for modulvogn tog til Ebeltoft Færges- havn, 8400 Ebeltoft

Ebeltoft Færgeshavn kan også anvendes som omkoblingsplads. Der kan være begrænsninger for adgang og anvendelse af omkoblingspladsen. Kontakt derfor ejeren af området forinden ønsket anvendelse

Kørsel til området sker fra rute 21, Færgevejen.
Herfra køres videre mod syd ad Færgevejen ind i området.

Kørsel fra området sker ved at køre videre mod nordvest ad Færgevejen.
Herfra køres videre via rute 21, Færgevejen.

Til- og frakørselsrute(r) samt områdeafgrænsning fremgår af nedenstående figur(er).



Rutebeskrivelse for modulvogntog til Ahornvej 1, 4780 Stege

Kørsel til adressen sker fra rute 59/287, Storebro.

Herfra køres videre mod nordøst ad rute 287, Storegade.

Ved kryds rute 287, Storegade / Ved Stranden / Ved Havnen køres til venstre mod nordvest ad Ved Havnen.

Ved kryds Ved Havnen / Dybsbrostræde / Langelinie køres videre mod nord ad Langelinie.

Herfra køres videre mod nord ad Katedralvej.

Ved kryds Katedralvej / Ulvshalevej køres til venstre mod nord ad Ulvshalevej.

Ved kryds Ulvshalevej / Elmevej køres til højre mod øst ad Elmevej.

Ved kryds Elmevej / Ahornvej køres til højre mod syd ad Ahornvej.

Ved enden af Ahornvej køres videre ind til adressen.

Kørsel fra adressen sker ved at køre mod nord ad Ahornvej.

Ved kryds Ahornvej / Elmevej køres til venstre mod vest ad Elmevej.

Ved kryds Elmevej / Ulvshalevej køres til venstre mod syd ad Ulvshalevej.

Ved kryds Ulvshalevej / Katedralvej køres til højre mod vest ad Katedralvej.

Herfra køres videre mod vest ad Langelinie.

Ved kryds Langelinie / Ved Havnen / Dybsbrostræde køres videre mod syd ad Ved Havnen.

Ved kryds Ved Havnen / rute 287, Storegade / Ved Stranden køres til højre mod vest ad Storegade.

Herfra køres videre mod sydvest ad rute 59/287, Storebro.

Til- og frakørselsrute(r) samt områdeafgrænsning fremgår af nedenstående figur(er).



Bilag 180

Rutebeskrivelse for modulvogntog til Wavinvej 1, 8450 Hammel

Kørsel til adressen sker fra rute 26, Viborgvej.
 Herfra køres videre mod nord ad Anbækvej.
 Ved rundkørsel Anbækvej / Frankrigsvej / Kornmarken køres videre ad ben 2 mod nord ad Anbækvej.
 Ved kryds Anbækvej / Hammelvej køres til venstre mod nordvest ad Anbækvej.
 Ved kryds Anbækvej / Ringvejen køres til venstre mod vest ad Ringvejen.
 Ved kryds Ringvejen / Wavinvej køres videre mod nordvest.
 Ved overkørsel ca. 400 meter efter krydset Ringvejen / Wavinvej køres til højre ind til adressen.

Kørsel fra adressen sker ved at køre til venstre mod sydøst ad Ringvejen.
 Ved kryds Ringvejen / Anbækvej køres til højre mod syd ad Anbækvej.
 Ved kryds Anbækvej / Hammelvej køres til højre mod syd ad Anbækvej.
 Ved rundkørsel Anbækvej / Frankrigsvej / Kornmarken køres videre ad ben 2 mod syd ad Anbækvej.
 Herfra køres videre via rute 26, Viborgvej.

Til- og frakørselsrute(r) fremgår af nedenstående figur(er).



Rutebeskrivelse for modulvogntog til Grenaa Havn, 8500 Grenaa

Grenaa Havn kan også anvendes som omkoblingsplads. Der kan være begrænsninger for adgang og anvendelse af omkoblingspladsen. Kontakt derfor ejeren af området forinden ønsket anvendelse.

Nordlig adgang

Kørsel til området sker fra rute 16, Hovedvejen

Ved kryds Hovedvejen / Nordre Kattegatvej køres mod nordøst ad Nordre Kattegatvej.

Ved rundkørsel Nordre Kattegatvej / Kattegatvej / Nordhavnsvej / Stensmarkvej køres via ben 2 mod sydøst ad Nordhavnsvej.

Herfra køres videre ind til området.

Kørsel fra området sker ved at køre videre mod vest ad Nordhavnsvej.

Ved rundkørsel Nordhavnsvej / Stensmarkvej / Nordre Kattegatvej / Kattegatvej køres via ben 2 mod nordvest ad Nordre Kattegatvej.

Herfra køres videre via rute 16, Hovedvejen.

Vestlig adgang

Kørsel til området sker fra rute 15/16, Ringvejen.

Ved kryds Ringvejen / Færgevej / Kattegatvej køres til venstre mod nordvest ad Kattegatvej.

Ved kryds Kattegatvej / Kattegatvej (stikvej) / Nordhavnsvej køres til højre mod øst ad Kattegatvej (stikvej).

Herfra køres videre ind på området.

Kørsel fra området sker ved at køre videre mod vest ad Kattegatvej (stikvej).

Ved kryds Kattegatvej / Færgevej / Ringvejen køre til højre mod sydvest ad Ringvejen.

Herfra køres videre ad rute 15/16, Ringvejen.

Sydlig adgang

Kørsel til området sker fra rute 15/16, Ringvejen.

Ved kryds Ringvejen / Færgevej / Kattegatvej køres videre mod nordøst ad Færgevej.

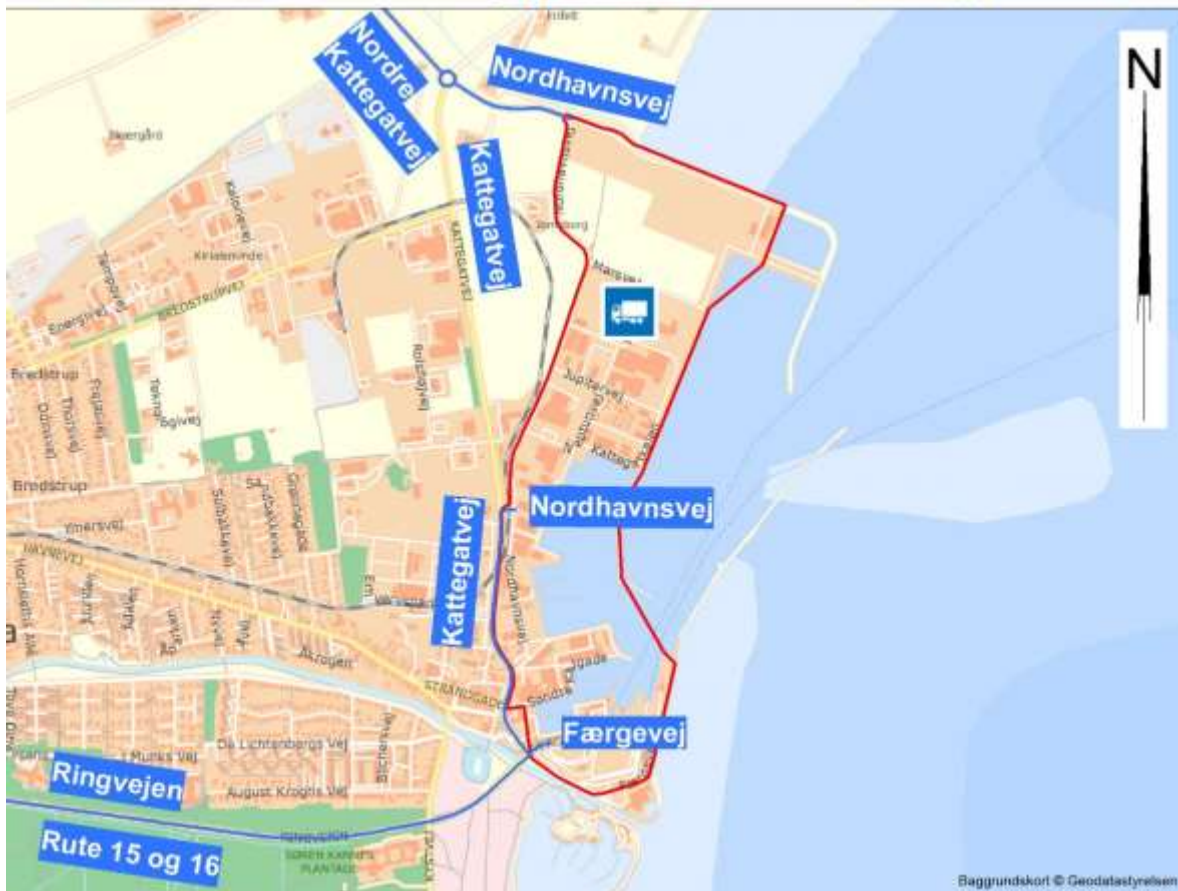
Herfra køres videre ind på området.

Kørsel fra området sker ved at køre videre mod sydvest ad Færgevej.

Ved kryds Færgevej / Kattegatvej / Ringvejen køres videre mod sydvest ad Ringvejen.

Herfra køres videre via rute 15/16, Ringvejen.

Til- og frakørselsrute(r) fremgår af nedenstående figur(er).



Rutebeskrivelse for modulvogntog til Emballagevej 3, 8500 Grenaa

Kørsel til adressen sker fra rute 16, Hovedvejen.

Ved rundkørsel Hovedvejen / Mellemstrupvej køres via ben 2 mod nordøst ad Mellemstrupvej.

Ved kryds Mellemstrupvej / Kejserbækvej køres til højre mod syd ad Kejserbækvej.

Ved kryds Kejserbækvej / Emballagevej køres til højre mod nordvest ad Emballagevej.

Ved Emballagevej 3 køres videre ind til adressen.

Kørsel fra adressen sker ved at køre videre mod syd ad Emballagevej.

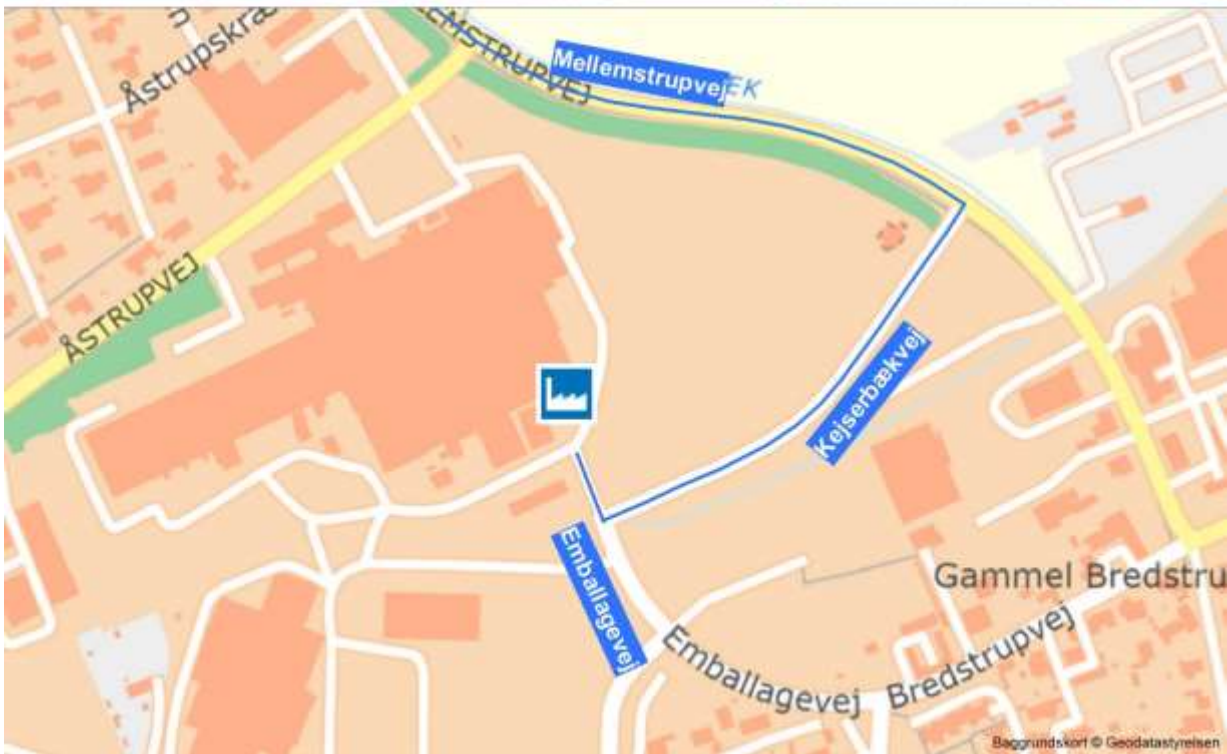
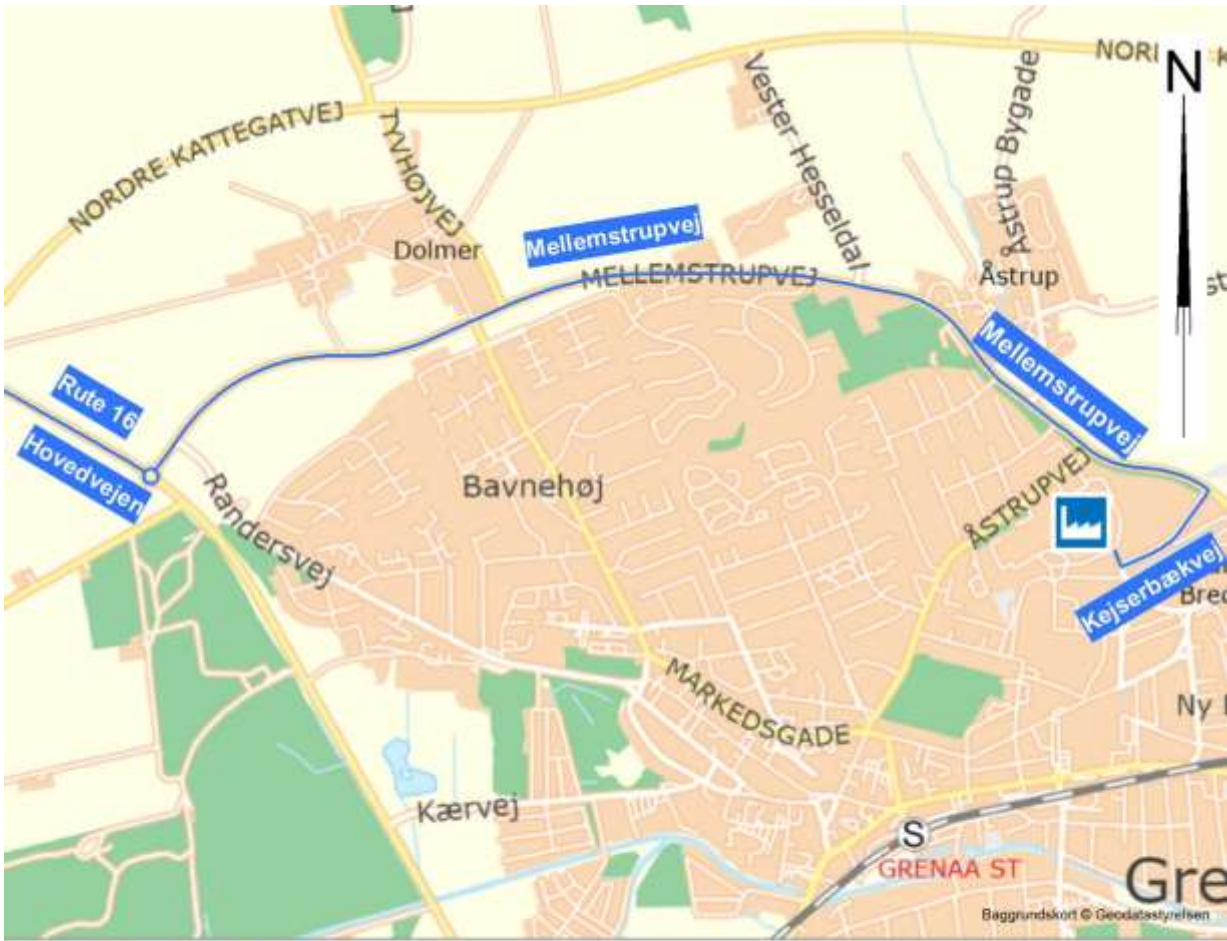
Ved kryds Emballagevej / Kejserbækvej køres til venstre mod øst ad Kejserbækvej.

Ved kryds Kejserbækvej / Mellemstrupvej køres til venstre mod vest ad Mellemstrupvej.

Ved rundkørsel Mellemstrupvej / Hovedvejen køres via ben 1 mod nordvest ad Hovedvejen.

Herfra køres videre via rute 16, Hovedvejen.

Til- og frakørselsrute(r) fremgår af nedenstående figur(er).



Rutebeskrivelse for modulvogntog til Emballagevej 6, 8500 Grenaa

Kørsel til adressen sker fra rute 16, Hovedvejen.

Ved rundkørsel Hovedvejen / Mellemstrupvej køres via ben 2 mod nordøst ad Mellemstrupvej.

Ved kryds Mellemstrupvej / Kejserbækvej køres til højre mod syd ad Kejserbækvej.

Ved kryds Kejserbækvej / Emballagevej køres til venstre mod sydøst ad Emballagevej.

Ved Emballagevej 6 køres til venstre ind til adressen.

Kørsel fra adressen sker ved at køre til højre ad Emballagevej.

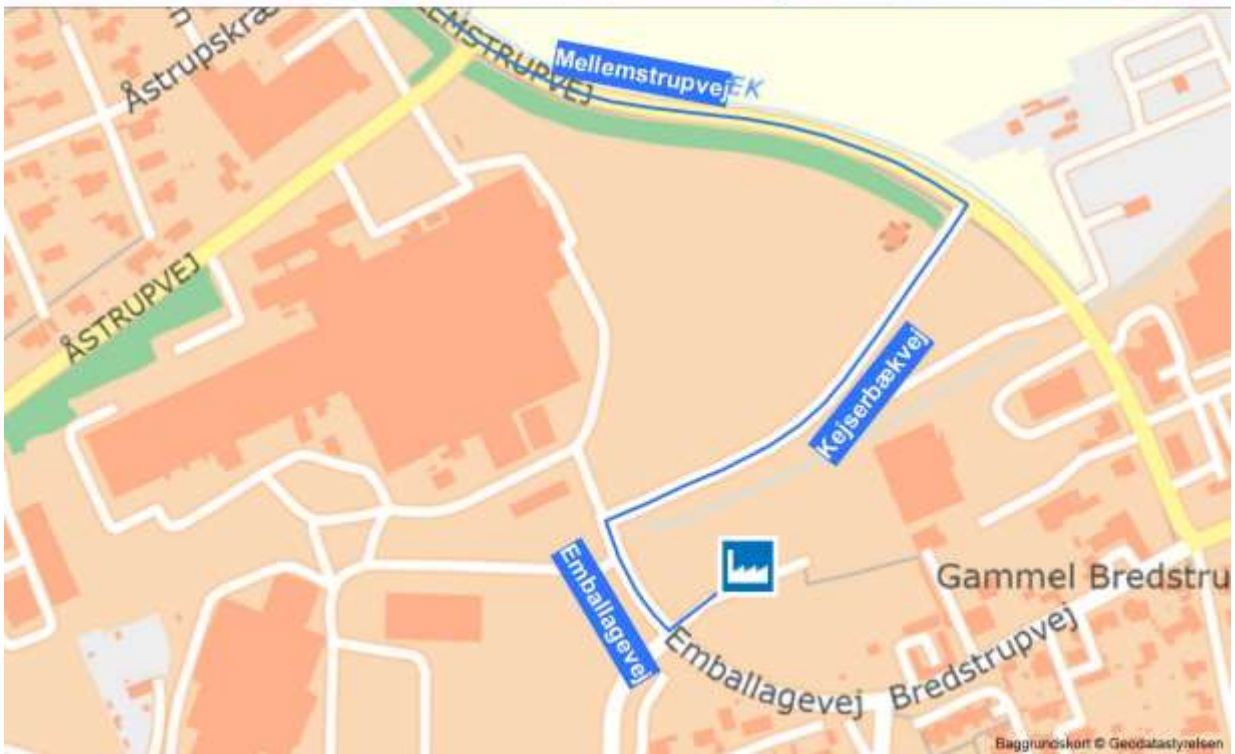
Ved kryds Emballagevej / Kejserbækvej køres til højre mod øst ad Kejserbækvej.

Ved kryds Kejserbækvej / Mellemstrupvej køres til venstre mod vest ad Mellemstrupvej.

Ved rundkørsel Mellemstrupvej / Hovedvejen køres via ben 1 mod nordvest ad Hovedvejen.

Herfra køres videre via rute 16, Hovedvejen.

Til- og frakørselsrute(r) fremgår af nedenstående figur(er).

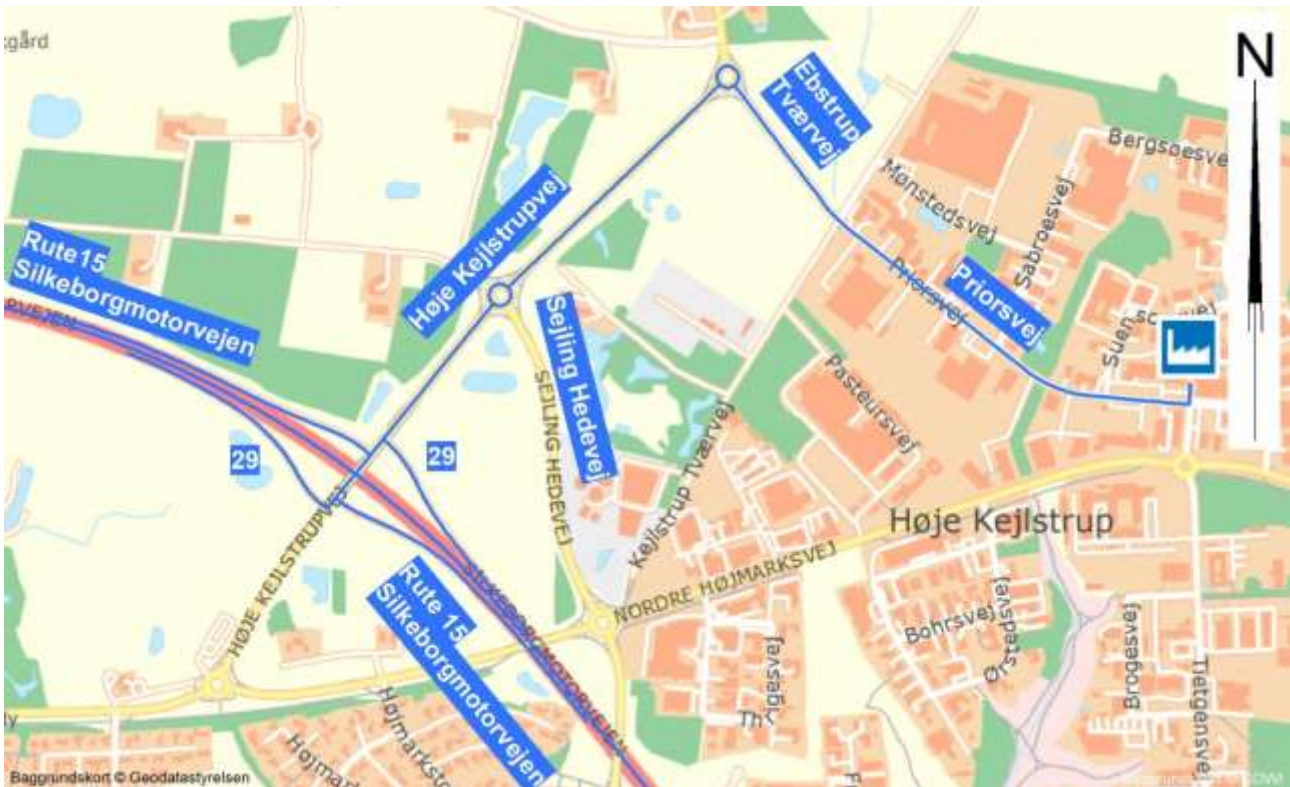


Rutebeskrivelse for modulvogntog til Priorsvej 6, 8600 Silkeborg

Kørsel til adressen sker fra rute 15, Silkeborgmotorvejen, tilslutningsanlæg 29, Høje Kejlstrup. Herfra køres videre mod nordøst ad Høje Kejlstrupvej. Ved rundkørsel Høje Kejlstrupvej / Sejling Hedevej køres via ben 2 mod nordøst ad Høje Kejlstrupvej. Ved rundkørsel Høje Kejlstrupvej / Ebstrup Tværvej køres via ben 1 mod sydøst ad Ebstrup Tværvej. Ved kryds Ebstrup Tværvej / Kejlstrup Tværvej / Mønstedvej / Priorsvej køres videre mod sydøst ad Priorsvej. Ved Priorsvej 6 køres til venstre ind til adressen ad 2. indkørsel.

Kørsel fra adressen sker ved at køre til højre mod vest ad Priorsvej. Ved kryds Priorsvej / Kejlstrup Tværvej / Mønstedvej / Ebstrup Tværvej køres videre mod nordvest ad Ebstrup Tværvej. Ved rundkørsel Ebstrup Tværvej / Høje Kejlstrupvej køres via ben 2 mod sydvest ad Høje Kejlstrupvej. Ved rundkørsel Høje Kejlstrupvej / Sejling Hedevej køres via ben 2 mod sydvest ad Høje Kejlstrupvej. Herfra køres videre via rute 15, Silkeborgmotorvejen, tilslutningsanlæg 29, Høje Kejlstrup.

Til- og frakørselsrute(r) fremgår af nedenstående figur(er).



Rutebeskrivelse for modulvogntog til Ørstedsvvej 11, Stilling, 8660 Skanderborg

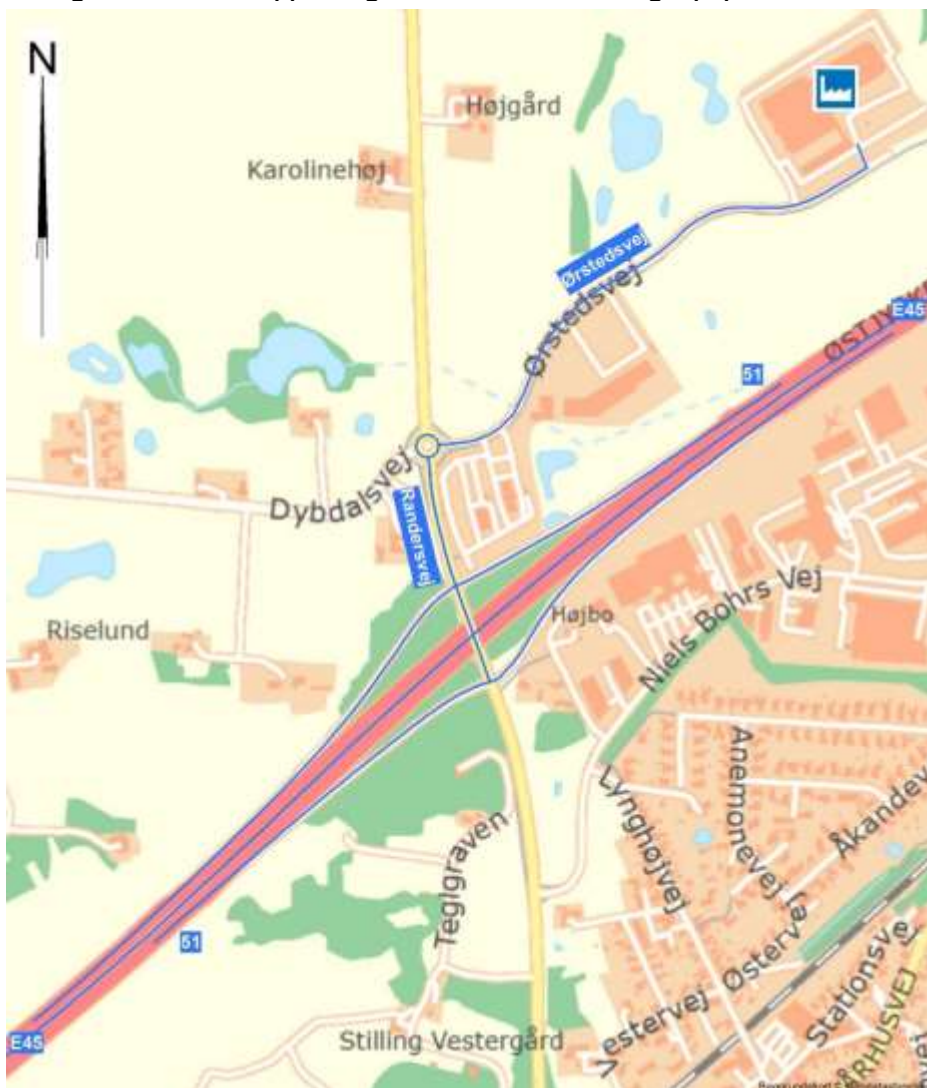
Kørsel til adressen sker fra rute E45, Østjyske Motorvej, tilslutningsanlæg 51, Skanderborg N. Herfra køres videre mod nordvest ad Randersvej.

Ved rundkørsel Randersvej / Ørstedsvvej / Dybdalsvej køres via ben 1 mod øst ad Ørstedsvvej. Ved Ørstedsvvej 11, anden indkørsel køres til venstre ind til adressen.

Kørsel fra adressen sker ved at køre til højre mod sydvest ad Ørstedsvvej.

Ved rundkørsel Ørstedsvvej / Randersvej / Dybdalsvej køres via ben 3 mod syd ad Randersvej. Herfra køres videre via rute E45, Østjyske Motorvej, tilslutningsanlæg 51, Skanderborg N.

Til- og frakørselsrute(r) fremgår af nedenstående figur(er).



Rutebeskrivelse for modulvogntog til Horsens Transportcenter (Logistikcenter Danmark Vest), 8700 Horsens

Horsens Transportcenter kan også anvendes som omkoblingsplads. Der kan være begrænsninger for adgang og anvendelse af omkoblingspladsen. Kontakt derfor ejeren af området forinden ønsket anvendelse.

Omkoblingsplads Vrøndingvej

Kørsel til området sker fra rute E45, Østjyske Motorvej, tilslutningsanlæg 56a, Horsens V.

Herfra køres videre mod nordvest ad rute 52, Silkeborgvej.

Ved rundkørsel Silkeborgvej / Bøgehøjvej / Vrøndingvej køres via ben 3 mod sydvest ad Vrøndingvej.

Ved Vrøndingvej 3B køres til venstre ind til området.

Kørsel fra området sker ved at køre til højre mod nordøst ad Vrøndingvej.

Ved rundkørsel Vrøndingvej / Bøgehøjvej / rute 52, Silkeborgvej køres via ben 1 mod sydøst ad Silkeborgvej.

Herfra køres videre via rute E45, Østjyske Motorvej, tilslutningsanlæg 56a, Horsens V.

Omkoblingsplads Nokiavej

Kørsel til området sker fra rute E45, Østjyske Motorvej, tilslutningsanlæg 56a, Horsens V.

Herfra køres videre mod nordvest ad rute 52, Silkeborgvej.

Ved rundkørsel Silkeborgvej / Bøgehøjvej / Vrøndingvej køres via ben 2 mod nordvest ad Silkeborgvej.

Ved rundkørsel Silkeborgvej / Provstlund Alle / Ny Silkeborgvej / Nokiavej køres via ben 4 mod syd ad Nokiavej.

Ved Nokiavej 20 køres videre ind til området.

Kørsel fra området sker ved at køre videre mod nordøst ad Nokiavej.

Ved rundkørsel Nokiavej / Ny Silkeborgvej / Provstlund Alle / Silkeborgvej køres via ben 1 mod øst ad Silkeborgvej.

Ved rundkørsel Silkeborgvej / Bøgehøjvej / Vrøndingvej køres via ben 2 mod sydøst ad Silkeborgvej.

Herfra køres videre via rute E45, Østjyske Motorvej, tilslutningsanlæg 56a, Horsens V.

Til- og frakørselsrute(r) fremgår af nedenstående figur(er).



Bilag 187

Rutebeskrivelse for modulvogntog til Marsallé 32, 8700 Horsens

Kørsel til adressen sker fra rute E45, Østjyske Motorvej, tilslutningsanlæg 57, Horsens S. Herfra køres videre mod øst ad Vestvejen. Ved rundkørsel Vestvejen / Marsallé køres via ben 3 mod nord ad Marsallé. Ved Marsallé 32 køres til venstre ind til adressen.

Kørsel fra adressen sker ved at køre til højre mod syd Marsallé. Ved rundkørsel Marsallé / Vestvejen køres via ben 1 mod vest ad Vestvejen. Herfra køres videre via rute E45, Østjyske Motorvej, tilslutningsanlæg 57, Horsens S.

Til- og frakørselsrute(r) fremgår af nedenstående figur(er).



Bilag 188

Rutebeskrivelse for modulvogn tog til Marsallé 111-113, 8700 Horsens

Kørsel til adressen sker fra rute E45, Østjyske Motorvej, tilslutningsanlæg 57, Horsens S.

Herfra køres videre mod øst ad Vestvejen.

Ved rundkørsel Vestvejen / Orionvej / Erhvervsparken køres via ben 1 mod syd ad Orionvej.

Ved kryds Orionvej / Saturnvej køres til venstre mod øst ad Saturnvej.

Ved kryds Saturnvej / Marsallé køres til højre mod syd ad Marsallé.

Ved Marsallé 111-113 køres til venstre ind til adressen.

Kørsel fra adressen sker ved at køre til højre mod nord ad Marsallé.

Ved kryds Marsallé / Saturnvej køres til venstre mod vest ad Saturnvej.

Ved kryds Saturnvej / Orionvej køres til højre mod nord ad Orionvej.

Ved rundkørsel Orionvej / Erhvervsparken / Vestvejen køres via ben 3 mod vest ad Vestvejen. Herfra køres videre via rute E45, Østjyske Motorvej, tilslutningsanlæg 57, Horsens S.

Til- og frakørselsrute(r) fremgår af nedenstående figur(er).



Bilag 189

Rutebeskrivelse for modulvogntog til Oensvej 28-30, Hatting, 8700 Horsens

Kørsel til adressen sker fra rute E45, Østjyske Motorvej, tilslutningsanlæg 57, Horsens S. Herfra køres videre mod øst ad Vestvejen. Ved rundkørsel Vestvejen / Sønnerhåbsvej / Skråvej køres via ben 3 mod nord ad Skråvej. Ved kryds Skråvej / Oensvej køres til venstre mod nordvest ad Oensvej. Ved Oensvej 28 køres til venstre ind til adressen.

Kørsel fra adressen sker ved at køre til højre mod syd ad Oensvej. Ved kryds Oensvej / Skråvej køres til højre mod sydvest ad Skråvej. Ved rundkørsel Skråvej / Vestvejen / Sønnerhåbsvej køres via ben 1 mod vest ad Vestvejen. Herfra køres videre via rute E45, Østjyske Motorvej, tilslutningsanlæg 57, Horsens S.

Til- og frakørselsrute(r) fremgår af nedenstående figur(er).



Bilag 190

Rutebeskrivelse for modulvogntog til Orionvej 18, 8700 Horsens

Kørsel til adressen sker fra rute E45, Østjyske Motorvej, tilslutningsanlæg 57, Horsens S. Herfra køres videre mod øst ad Vestvejen.

Ved rundkørsel Vestvejen / Orionvej / Erhvervsparken køres via ben 1 mod syd ad Orionvej. Ved Orionvej 18 køres til højre ind til adressen.

Kørsel fra adressen sker ved at køre til venstre mod nord ad Orionvej.

Ved rundkørsel Orionvej / Vestvejen / Erhvervsparken køres via ben 3 mod vest ad Vestvejen. Herfra køres videre via rute E45, Østjyske Motorvej, tilslutningsanlæg 57, Horsens S.

Til- og frakørselsrute(r) fremgår af nedenstående figur(er).



Bilag 191

Rutebeskrivelse for modulvogntog til Egeskovvej 21, 8700 Horsens

Kørsel til adressen sker fra rute E45, Østtyske Motorvej, tilslutningsanlæg 55, Horsens N. Herfra køres videre mod øst ad Østbirkvej.

Ved rundkørsel Østbirkvej / Østbirkvej køres via ben 2 mod øst ad Østbirkvej.

Ved rundkørsel Østbirkvej / Skanderborgvej køres via ben 2 mod nord ad Skanderborgvej.

Ved kryds Skanderborgvej / Egeskovvej køres til venstre mod øst ad Egeskovvej.

Ved Egeskovvej 21 køres til venstre ind til adressen.

Kørsel fra adressen sker ved at køre til højre mod syd ad Egeskovvej.

Ved kryds Egeskovvej / Skanderborgvej køres til højre mod syd ad Skanderborgvej.

Ved rundkørsel Skanderborgvej / Østbirkvej køres via ben 1 mod nord ad Østbirkvej.

Ved rundkørsel Østbirkvej / Østbirkvej køres via ben 2 mod vest ad Østbirkvej.
Herfra køres videre via rute E45, Østjyske Motorvej, tilslutningsanlæg 55, Horsens N.

Til- og frakørselsrute(r) fremgår af nedenstående figur(er).



Bilag 192

Rutebeskrivelse for modulvogntog til Lundagervej 2, 8722 Hedensted

Kørsel til adressen sker fra rute E45, Østjyske Motorvej, tilslutningsanlæg 58, Hedensted.
Herfra køres videre mod sydøst ad Gesagervej.
Ved rundkørsel Gesagervej / Kildeparken / Lundagervej køres via ben 3 mod nordøst ad Lundagervej.
Ved Lundagervej 2 køres til højre ind til adressen.

Kørsel fra adressen sker ved at køre til venstre mod sydvest ad Lundagervej.
Ved rundkørsel Lundagervej / Gesagervej / Kildeparken køres via ben 1 mod nordvest ad Gesagervej.
Herfra køres videre via rute E45, Østjyske Motorvej, tilslutningsanlæg 58, Hedensted.

Til- og frakørselsrute(r) fremgår af nedenstående figur(er).



Bilag 193

Rutebeskrivelse for modulvogntog til Lundagervej 21, 8722 Hedensted

Kørsel til adressen sker fra rute E45, Østjyske Motorvej, tilslutningsanlæg 58, Hedensted.

Herfra køres videre mod sydøst ad Gesagervej.

Ved rundkørsel Gesagervej / Kildeparken / Lundagervej køres via ben 3 mod nordøst ad Lundagervej.

Ved rundkørsel Lundagervej / Teknikervej køres via ben 3 mod nordvest ad Lundagervej.

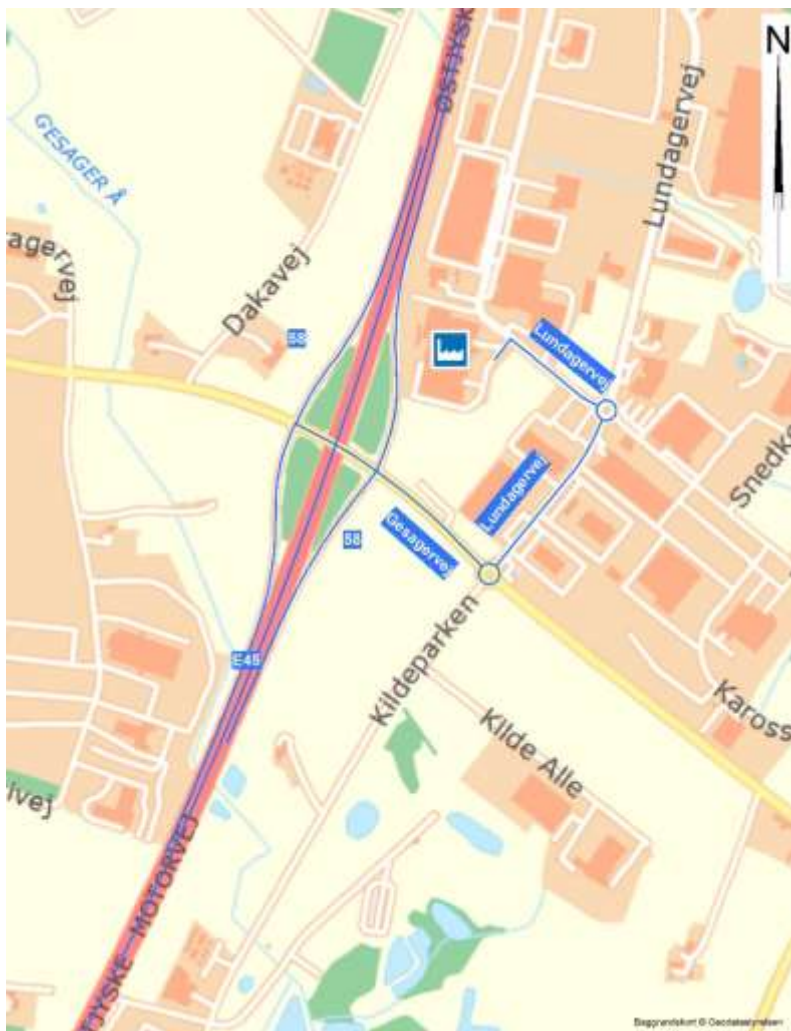
Ved Lundagervej 21 køres til venstre ind til adressen.

Kørsel fra adressen sker ved at køre til højre mod sydøst ad Lundagervej.

Ved rundkørsel Lundagervej / Teknikervej køres via ben 1 mod syd ad Lundagervej.

Ved rundkørsel Lundagervej / Gesagervej / Kildeparken køres via ben 1 mod nordvest ad Gesagervej.
Herfra køres videre via rute E45, Østjyske Motorvej, tilslutningsanlæg 58, Hedensted.

Til- og frakørselsrute(r) fremgår af nedenstående figur(er).



Bilag 194

Rutebeskrivelse for modulvogntog til Lundagervej 106, 8722 Hedensted

Kørsel til adressen sker fra rute E45, Østjyske Motorvej, tilslutningsanlæg 58, Hedensted.

Herfra køres videre mod sydøst ad Gesagervej.

Ved rundkørsel Gesagervej / Kildeparken / Lundagervej køres via ben 3 mod nordøst ad Lundagervej.

Ved rundkørsel Lundagervej / Teknikervej / køres via ben 2 mod nord ad Lundagervej.

Ved Lundagervej 106 køres til højre ind til adressen.

Kørsel fra adressen sker ved at køre til venstre mod syd ad Lundagervej.
Ved rundkørsel Lundagervej / Teknikervej køres via ben 2 mod syd ad Lundagervej.
Ved rundkørsel Lundagervej / Gesagervej / Kildeparken køres via ben 1 mod nordvest ad Gesagervej.
Herfra køres videre via rute E45, Østjyske Motorvej, tilslutningsanlæg 58, Hedensted.

Til- og frakørselsrute(r) fremgår af nedenstående figur(er).



Bilag 195

Rutebeskrivelse for modulvogntog til Teknikervej 5, 8722 Hedensted

Kørsel til adressen sker fra rute E45, Østjyske Motorvej, tilslutningsanlæg 58, Hedensted.
Herfra køres videre mod sydøst ad Gesagervej.
Ved rundkørsel Gesagervej / Kildeparken / Lundagervej køres via ben 3 mod nordøst ad Lundagervej.
Ved rundkørsel Lundagervej / Teknikervej køres via ben 1 mod sydøst ad Teknikervej.

Ved Teknikervej 5 køres til venstre ind til adressen.

Kørsel fra adressen sker ved at køre til højre mod nordvest ad Teknikervej.

Ved rundkørsel Lundagervej / Teknikervej køres via ben 3 mod syd ad Lundagervej.

Ved rundkørsel Lundagervej / Gesagervej / Kildeparken køres via ben 1 mod nordvest ad Gesagervej.

Herfra køres videre via rute E45, Østjyske Motorvej, tilslutningsanlæg 58, Hedensted.

Til- og frakørselsrute(r) fremgår af nedenstående figur(er).



Bilag 196

Rutebeskrivelse for modulvogntog til Energivej 35, 8722 Hedensted

Kørsel til adressen sker fra rute E45, Østjyske Motorvej, tilslutningsanlæg 58, Hedensted.

Herfra køres videre mod vest ad Gesagervej.

Ved kryds Gesagervej / Energivej køres til venstre mod syd ad Energivej.

Ved Energivej 35 køres til venstre ind til adressen.

Kørsel fra adressen sker ved at køre til højre mod nord ad Energivej.
Ved kryds Energivej / Gesagervej køres til højre mod øst ad Gesagervej.
Herfra køres videre via rute E45, Østjyske Motorvej, tilslutningsanlæg 58, Hedensted.

Til- og frakørselsrute(r) fremgår af nedenstående figur(er).



Bilag 197

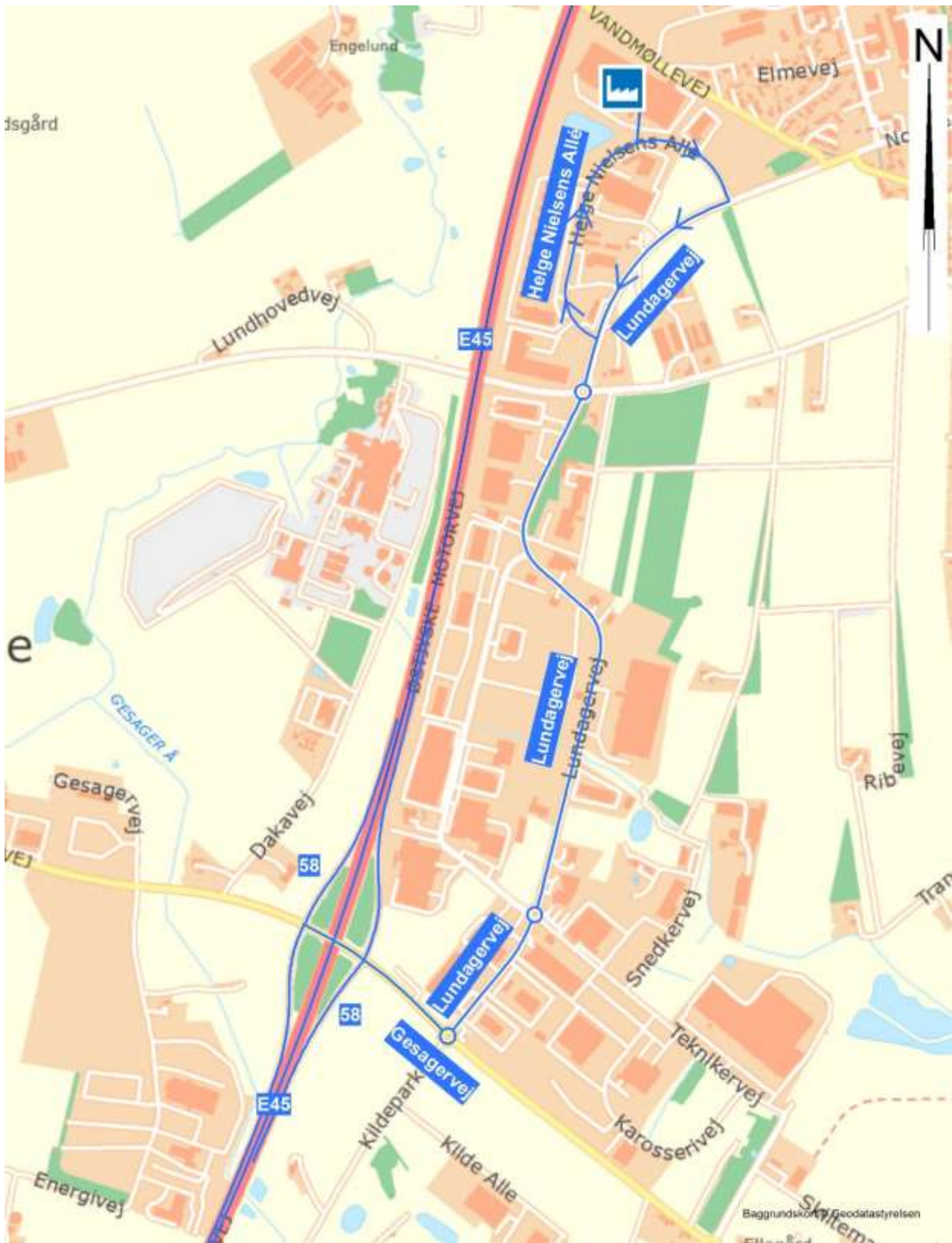
Rutebeskrivelse for modulvogn tog til Helge Nielsens Allé 11, 8723 Løsning

Kørsel til adressen sker fra rute E45, Østjyske Motorvej, tilslutningsanlæg 58, Hedensted.
Herfra køres videre mod sydøst ad Gesagervej.
Ved rundkørsel Gesagervej / Kildeparken / Lundagervej køres via ben 3 mod nord ad Lundagervej.

Ved rundkørsel Lundagervej / Teknikervej køres via ben 2 mod nord ad Lundagervej.
Ved rundkørsel Lundagervej / Ribevej køres via ben 2 mod nord ad Lundagervej.
Ved 1. kryds Lundagervej / Helge Nielsens Allé køres til venstre mod vest ad Helge Nielsens Allé.
Ved Helge Nielsens Allé 11 køres til venstre ind til adressen.

Kørsel fra adressen sker ved at køre venstre mod øst ad Helge Nielsens Allé.
Ved kryds Helge Nielsens Allé / Lundagervej køres til højre mod sydvest ad Lundagervej.
Ved rundkørsel Lundagervej / Ribevej køres via ben 2 mod syd ad Lundagervej.
Ved rundkørsel Lundagervej / Teknikervej køres via ben 2 mod syd ad Lundagervej.
Ved rundkørsel Lundagervej / Gesagervej / Kildeparken køres via ben 1 mod vest ad Gesagervej.
Herfra køres videre via rute E45, Østjyske Motorvej, tilslutningsanlæg 58, Hedensted.

Til- og frakørselsrute(r) fremgår af nedenstående figur(er).



Rutebeskrivelse for modulvogntog til Lundagervej 43, 8723 Løsning

Kørsel til adressen sker fra rute E45, Østjyske Motorvej, tilslutningsanlæg 58, Hedensted.

Herfra køres videre mod sydøst ad Gesagervej.

Ved rundkørsel Gesagervej / Kildeparken / Lundagervej køres via ben 3 mod nord ad Lundagervej.

Ved rundkørsel Lundagervej / Teknikervej køres via ben 2 mod nord ad Lundagervej.

Ved Lundagervej 43 køres til venstre ind til adressen.

Kørsel fra adressen sker ved at køre til højre mod syd ad Lundagervej.

Ved rundkørsel Lundagervej / Teknikervej køres via ben 2 mod syd ad Lundagervej.

Ved rundkørsel Lundagervej / Kildeparken / Gesagervej køres via ben 1 mod vest ad Gesagervej.

Herfra køres videre via rute E45, Østjyske Motorvej, tilslutningsanlæg 58, Hedensted.

Til- og frakørselsrute(r) fremgår af nedenstående figur(er).



Rutebeskrivelse for modulvogntog til Dakavej 10, 8723 Løsning

Kørsel til adressen sker fra rute E45, Østjyske Motorvej, tilslutningsanlæg 58, Hedensted.
Herfra køres videre mod vest ad Gesagervej.
Ved kryds Gesagervej / Dakavej køres til højre mod nord ad Dakavej.
Ved Dakavej 10 køres til venstre ind til adressen.

Kørsel fra adressen sker ved at køre til venstre mod syd ad Dakavej.
Ved kryds Dakavej / Gesagervej køres til venstre mod øst ad Gesagervej.
Herfra køres videre via rute E45, Østjyske Motorvej, tilslutningsanlæg 58, Hedensted.

Til- og frakørselsrute(r) fremgår af nedenstående figur(er).



Rutebeskrivelse for modulvogntog til Gesagervej 29, 8723 Løsning

Kørsel til adressen sker fra rute E45, Østjyske Motorvej, tilslutningsanlæg 58, Hedensted. Herfra køres videre mod vest ad Gesagervej. Ved Gesagervej 29 køres til højre ind til adressen.

Kørsel fra adressen sker ved at køre til venstre mod øst ad Gesagervej. Herfra køres videre via rute E45, Østjyske Motorvej, tilslutningsanlæg 58, Hedensted.

Til- og frakørselsrute(r) fremgår af nedenstående figur(er).



Rutebeskrivelse for modulvogntog til Jegindøvej 14-16, 8800 Viborg

Adgang fra syd ad rute 13

Kørsel til adressen sker fra rute 13, Søndre Ringvej.

Ved rundkørsel Søndre Ringvej / rute 16, Holstebrovej / rute 13, Vestre Ringvej køres via ben 2 mod nord ad Vestre Ringvej.

Ved rampeforbindelse til Katmosevej køres til højre mod nord ad Vestre Ringvej.

Ved kryds Vestre Ringvej / Katmosevej køres til venstre mod vest ad Katmosevej.

Ved rundkørsel Katmosevej / Ålandsvej / Livøvej / Jegindøvej køres via ben 2 mod sydvest ad Jegindøvej.

Ved Jegindøvej 14-16 køres til højre ind til adressen ad 1., 2. eller 3. indkørsel mellem Morsøvej og Venøvej.

Kørsel fra adressen sker ved at køre til højre mod sydvest ad Jegindøvej.

Ved rundkørsel Jegindøvej / rute 16, Holstebrovej køres via ben 2 mod øst ad Holstebrovej.

Ved rundkørsel Holstebrovej / rute 13, Vestre Ringvej / rute 13, Søndre Ringvej køres via ben 1 mod syd ad Søndre Ringvej.

Herfra køres videre via rute 13, Søndre Ringvej.

Adgang fra nord ad rute 13

Kørsel til adressen sker fra rute 13, Vestre Ringvej.

Ved rundkørsel Vestre Ringvej / rute 16, Holstebrovej / rute 13, Søndre Ringvej køres via ben 1 mod vest ad Holstebrovej.

Ved rundkørsel Holstebrovej / Jegindøvej køres via ben 1 mod nord ad Jegindøvej.

Ved Jegindøvej 14-16 køres til venstre ind til adressen ad 1., 2. eller 3. indkørsel mellem Morsøvej og Venøvej.

Kørsel fra adressen sker ved at køre til højre mod sydvest ad Jegindøvej.

Ved rundkørsel Jegindøvej / rute 16, Holstebrovej køres via ben 2 mod øst ad Holstebrovej.

Ved rundkørsel Holstebrovej / rute 13, Vestre Ringvej / rute 13, Søndre Ringvej køres via ben 3 mod nord ad Vestre Ringvej.

Herfra køres videre via rute 13, Vestre Ringvej.

Adgang fra vest ad rute 16

Kørsel til adressen sker fra rute 16, Holstebrovej.

Ved rundkørsel Holstebrovej / Jegindøvej køres via ben 2 mod nord ad Jegindøvej.

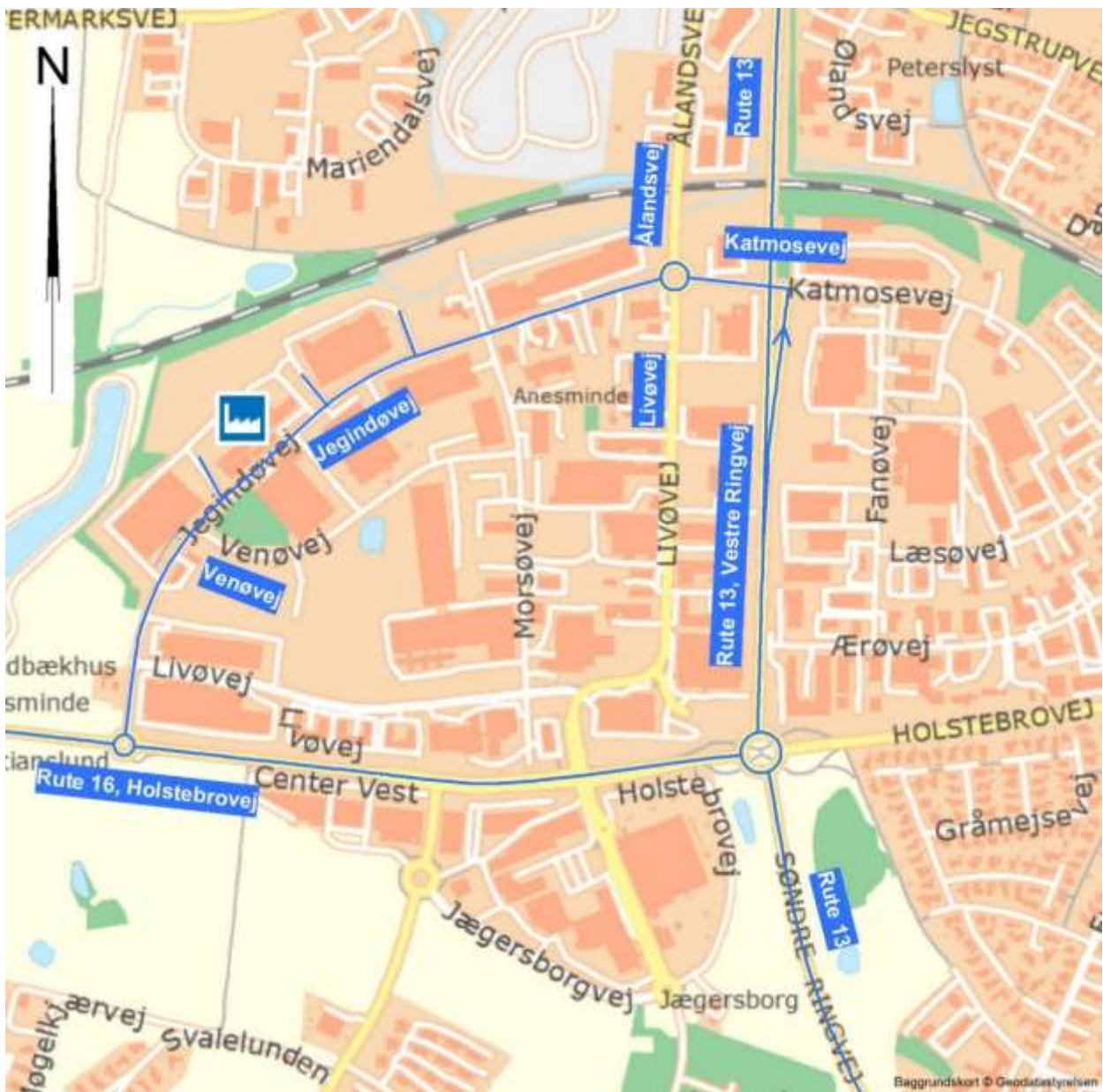
Ved Jegindøvej 14-16 køres til venstre ind til adressen ad 1., 2. eller 3. indkørsel mellem Morsøvej og Venøvej.

Kørsel fra adressen sker ved at køre til højre mod sydvest ad Jegindøvej.

Ved rundkørsel Jegindøvej / rute 16, Holstebrovej køres via ben 1 mod vest ad Holstebrovej.

Herfra køres videre via rute 16, Holstebrovej.

Til- og frakørselsrute(r) fremgår af nedenstående figur(er).



Bilag 202

Rutebeskrivelse for modulvogntog til Katmosevej 16, 8800 Viborg

Adgang fra syd ad rute 13

Kørsel til adressen sker fra rute 13, Søndre Ringvej.

Ved rundkørsel Søndre Ringvej / rute 16, Holstebrovej / rute 13, Vestre Ringvej køres via ben 2 mod nord ad Vestre Ringvej.

Ved rampeforbindelse til Katmosevej køres til højre mod nord ad Vestre Ringvej.

Ved kryds Vestre Ringvej / Katmosevej køres til højre mod øst ad Katmosevej.

Ved Katmosevej 16 køres til venstre ind til adressen.

Kørsel fra adressen sker ved at køre til højre mod vest ad Katmosevej.

Ved rundkørsel Katmosevej / Ålandsvej / Livøvej / Jegindøvej køres via ben 2 mod sydvest ad Jegindøvej.

Ved rundkørsel Jegindøvej / rute 16, Holstebrovej køres via ben 2 mod øst ad Holstebrovej.

Ved rundkørsel Holstebrovej / rute 13, Vestre Ringvej / rute 13, Søndre Ringvej køres via ben 1 mod syd ad Søndre Ringvej.

Herfra køres videre via rute 13, Søndre Ringvej.

Adgang fra nord ad rute 13

Kørsel til adressen sker fra rute 13, Vestre Ringvej.

Ved rundkørsel Vestre Ringvej / rute 16, Holstebrovej / rute 13, Søndre Ringvej køres via ben 1 mod vest ad Holstebrovej.

Ved rundkørsel Holstebrovej / Jegindøvej køres via ben 1 mod nord ad Jegindøvej.

Ved rundkørsel Jegindøvej / Ålandsvej / Livøvej / Katmosevej køres via ben 2 mod øst ad Katmosevej.

Ved Katmosevej 16 køres til venstre ind til adressen.

Kørsel fra adressen sker ved at køre til højre mod vest ad Katmosevej.

Ved rundkørsel Katmosevej / Ålandsvej / Livøvej / Jegindøvej køres via ben 2 mod sydvest ad Jegindøvej.

Ved rundkørsel Jegindøvej / rute 16, Holstebrovej køres via ben 2 mod øst ad Holstebrovej.

Ved rundkørsel Holstebrovej / rute 13, Vestre Ringvej / rute 13, Søndre Ringvej køres via ben 3 mod nord ad Vestre Ringvej.

Herfra køres videre via rute 13, Vestre Ringvej.

Adgang fra vest ad rute 16

Kørsel til adressen sker fra rute 16, Holstebrovej.

Ved rundkørsel Holstebrovej / Jegindøvej køres via ben 2 mod nord ad Jegindøvej.

Ved rundkørsel Jegindøvej / Ålandsvej / Livøvej / Katmosevej køres via ben 2 mod øst ad Katmosevej.

Ved Katmosevej 16 køres til venstre ind til adressen.

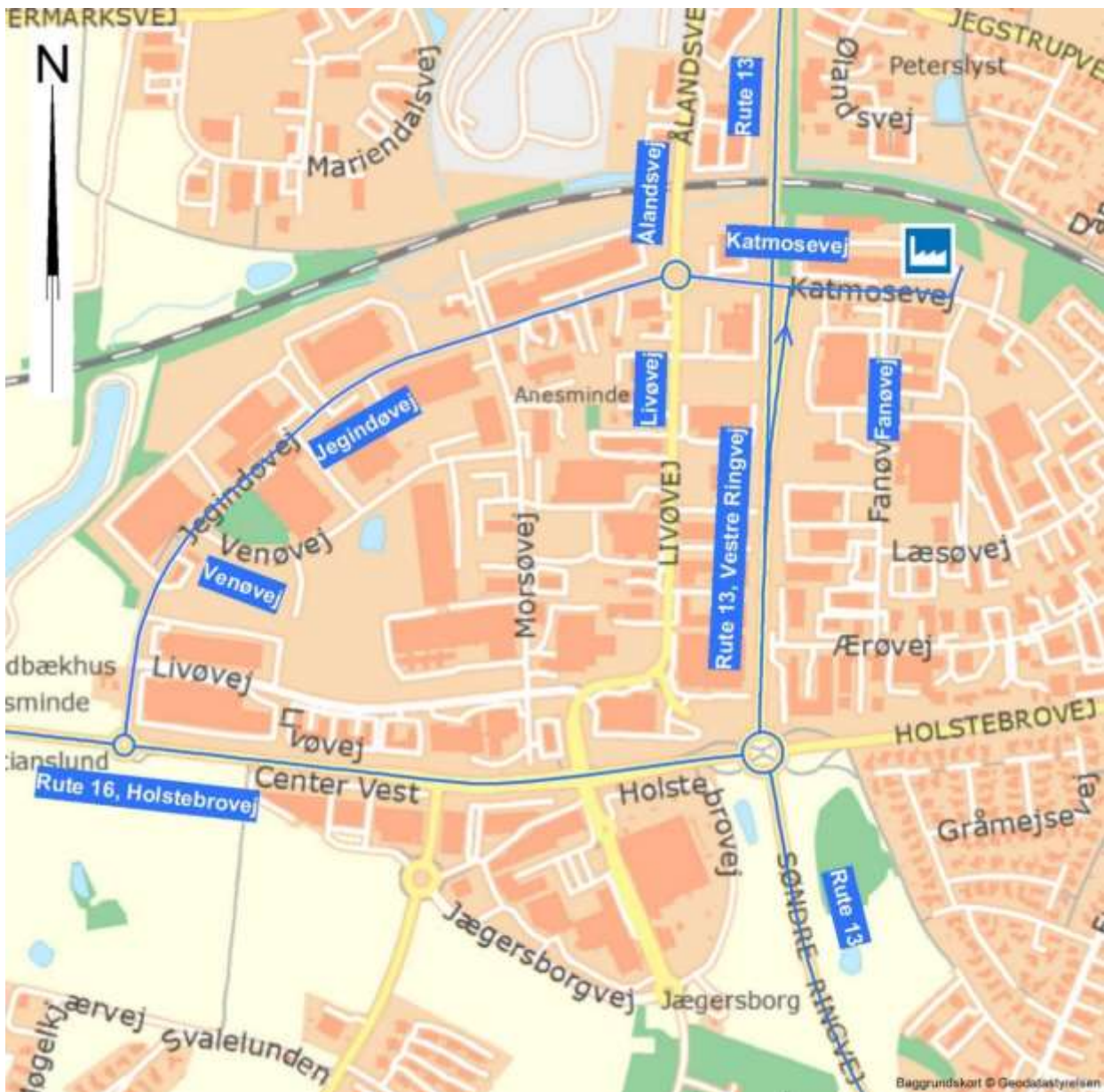
Kørsel fra adressen sker ved at køre til højre mod vest ad Katmosevej.

Ved rundkørsel Katmosevej / Ålandsvej / Livøvej / Jegindøvej køres via ben 2 mod sydvest ad Jegindøvej.

Ved rundkørsel Jegindøvej / rute 16, Holstebrovej køres via ben 1 mod vest ad Holstebrovej.

Herfra køres videre via rute 16, Holstebrovej.

Til- og frakørselsrute(r) fremgår af nedenstående figur(er).



Bilag 203

Rutebeskrivelse for modulvogntog til Industrivej 12, 8800 Viborg

Kørsel til adressen sker fra rute 13, Aalborgvej / rute 16, Nordre Ringvej.

Herfra køres videre mod syd ad Indre Ringvej.

Ved kryds Indre Ringvej / rampeforbindelse til Vognmagervej køres til højre mod nordvest ad Vognmagervej.

Ved kryds rampeforbindelse Vognmagervej / Vognmagervej køres til venstre mod nordvest ad Vognmagervej.

Ved kryds Vognmagervej / Industrivej køres til venstre mod sydvest ad Industrivej.
Ved Industrivej 12 køres til venstre ind til adressen.

Kørsel fra adressen sker ved at køre til højre mod nordøst ad Industrivej.
Ved kryds Industrivej / Vognmagervej køres til højre mod sydøst ad Vognmagervej.
Ved kryds Vognmagervej / Gl. Aalborgvej / Indre Ringvej køres til højre mod sydvest ad rampeforbindelsen til Indre Ringvej.
Herfra køres videre via rute 13, Aalborgvej / rute 16, Nordre Ringvej.

Til- og frakørselsrute(r) fremgår af nedenstående figur(er).



Bilag 204

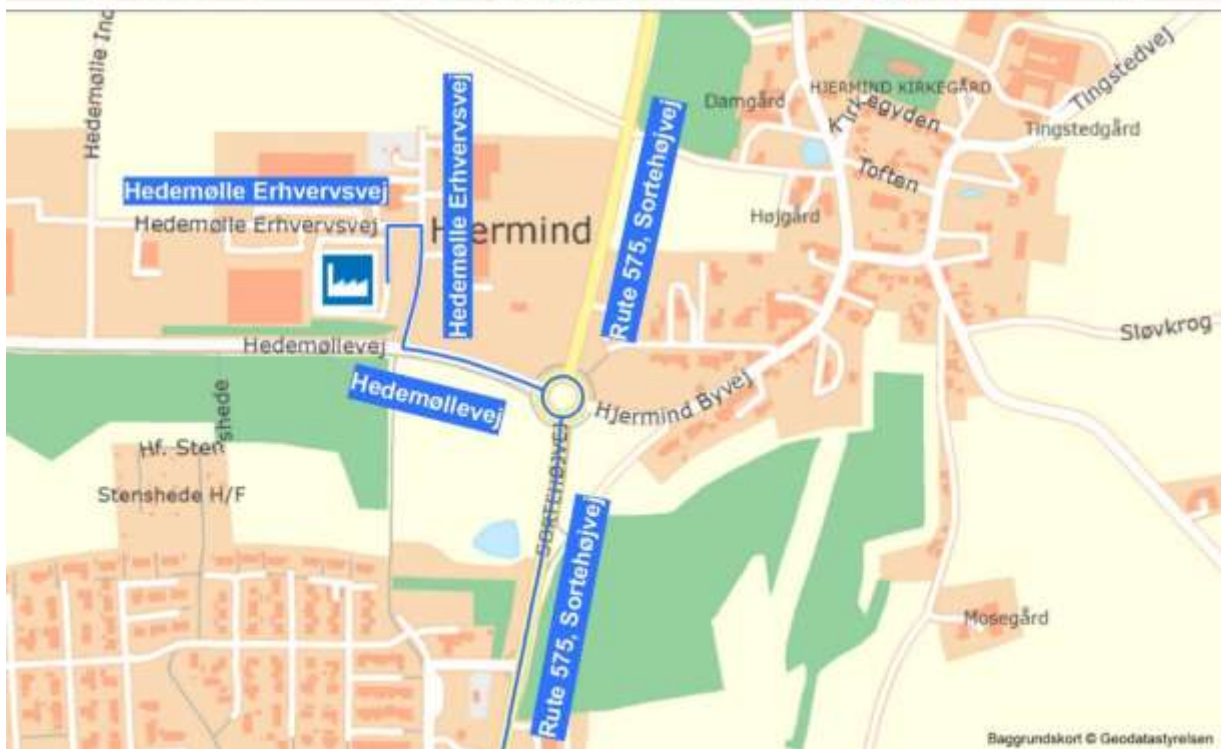
Rutebeskrivelse for modulvogntog til Hedemølle Erhvervsvej 1, 8850 Bjerringbro

Kørsel til adressen sker fra rute 26, Viborgvej.
Ved rundkørsel Viborgvej / Truust Gade / rute 46, Klostergårdsvej køres videre mod øst ad Klostergårdsvej.
Ved kryds Klostergårdsvej / rute 575, Borrevej køres til venstre mod nord ad Borrevej.
Ved rundkørslen Borrevej / Busbjergvej køres videre mod nord ad Borrevej.

Ved rute 575, Østre Omfartsvej køres videre mod nord ad Østre Omfartsvej.
Ved rundkørsel Østre Omfartsvej / Nørregade / Poul Due Jensens Vej / Sortehøjvej køres via ben 2 mod nord ad Sortehøjvej.
Ved rundkørsel Sortehøjvej / Hjermind Byvej / Hedemøllevej køres via ben 3 mod vest ad Hedemøllevej.
Ved kryds Hedemøllevej / Hedemølle Erhvervsvej køres til højre mod nord ad Hedemølle Erhvervsvej.
Ved kryds Hedemølle Erhvervsvej køres til venstre mod vest ad Hedemølle Erhvervsvej (sidevej).
Ved Hedemølle Erhvervsvej 1 køres til venstre ind til adressen.

Kørsel fra adressen sker ved at køre til højre mod øst ad Hedemølle Erhvervsvej.
Ved kryds Hedemølle Erhvervsvej (sidevej) køres til højre mod syd ad Hedemølle Erhvervsvej.
Ved kryds Hedemølle Erhvervsvej / Hedemøllevej køres til venstre mod øst ad Hedemøllevej.
Ved rundkørsel Hedemøllevej / Hjermind Byvej / rute 575, Sortehøjvej køres via ben 1 mod syd ad Sortehøjvej.
Ved rundkørsel Sortehøjvej / Nørregade / Poul Due Jensens Vej / Østre Omfartsvej køres via ben 2 mod syd ad Østre Omfartsvej.
Ved rute 575, Østre Omfartsvej køres videre mod syd ad rute 575, Borrevej.
Ved rundkørslen Borrevej / Busbjergvej køres videre mod syd ad Borrevej.
Ved kryds Borrevej / rute 46, Klostergårdsvej køres til højre mod vest ad Klostergårdsvej.
Herfra køres videre ad rute 26, Viborgvej.

Til- og fra kørselsrute(r) fremgår af nedenstående figur(er).



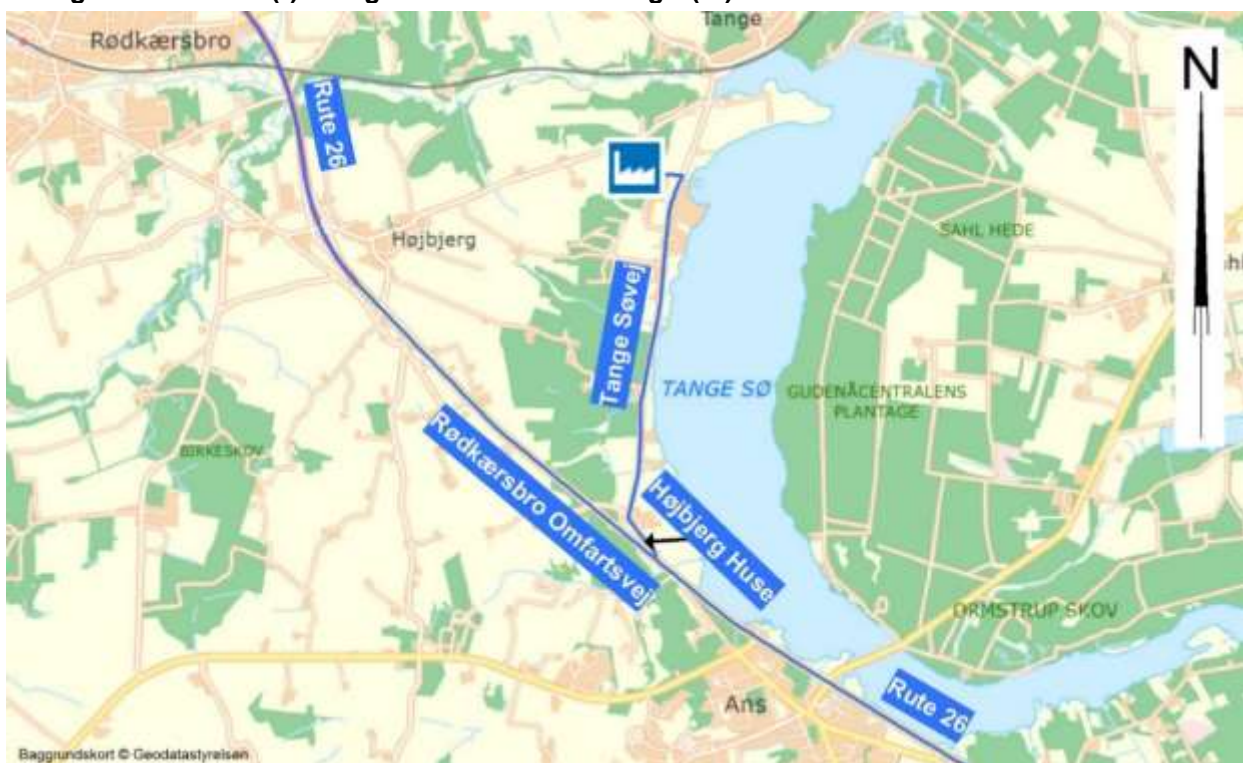
Baggrundskort © Geodatastyrelsen

Rutebeskrivelse for modulvogntog til Tange Søvej 42, 8850 Bjerringbro

Kørsel til adressen sker fra rute 26, Rødkærøbro Omfartsvej.
 Ved kryds Rødkærøbro Omfartsvej / Højbjerg Huse køres videre mod nord ad Højbjerg Huse.
 Ved kryds Højbjerg Huse / Tange Søvej køres til højre mod nord ad Tange Søvej.
 Ved Tange Søvej 42 køres til venstre ind til adressen.

Kørsel fra adressen sker ved at køre til højre mod syd ad Tange Søvej.
 Ved kryds Tange Søvej / Højbjerg Huse køres til venstre mod sydøst ad Højbjerg Huse.
 Herfra køres videre ad rute 26, Rødkærøbro Omfartsvej.

Til- og frakørselsrute(r) fremgår af nedenstående figur(er).



Rutebeskrivelse for modulvogntog til Engelsholmvej 39, 8940 Randers SV

Kørsel til adressen sker fra rute E45, Nordjyske Motorvej, tilslutningsanlæg 43, Sønder Borup.
 Herfra køres videre mod vest ad Tulipvej.
 Ved kryds Tulipvej / Engelsholmvej køres til højre mod nordvest ad Engelsholmvej.
 Ved Engelsholmvej 39 køres til højre ind til adressen.

Kørsel fra adressen sker ved at køre til venstre mod sydvest ad Engelsholmvej.
Ved kryds Engelsholmvej / Tulipvej køres til venstre mod nordøst ad Tulipvej.
Herfra køres videre via rute E45, Nordjyske Motorvej, tilslutningsanlæg 43, Sønder Borup.

Til- og frakørselsrute(r) fremgår af nedenstående figur(er).



Bilag 207

Rutebeskrivelse for modulvogn tog til Randers Erhvervsområde, 8940 Randers SV

Randers Erhvervsområde kan også anvendes som omkoblingsplads. Der kan være begrænsninger for adgang og anvendelse af omkoblingspladsen. Kontakt derfor ejeren af området forinden ønsket anvendelse.

Kørsel til adressen sker fra rute E45, Nordjyske Motorvej, tilslutningsanlæg 43, Sønder Borup. Herfra køres videre mod vest ad Tulipvej.
Ved kryds rute 511, Tulipvej / rute 180, Hadstenvej køres til højre mod nordøst ad Hadstenvej.
Ved kryds Hadstenvej / Tåsingevej køres til venstre mod vest ad Tåsingevej.
Herfra køres videre ind i området.

Kørsel fra adressen sker ved at køre videre mod øst ad Tåsingevej.
Ved kryds Tåsingevej / Hadstenvej køres til højre mod syd ad rute 180, Hadstenvej.
Ved kryds Hadstenvej / rute 511, Tulipvej køres til venstre mod øst ad Tulipvej.
Herfra køres videre via rute E45, Nordjyske Motorvej, tilslutningsanlæg 43, Sønder Borup.

Til- og frakørselsrute(r) fremgår af nedenstående figur(er).



Bilag 208

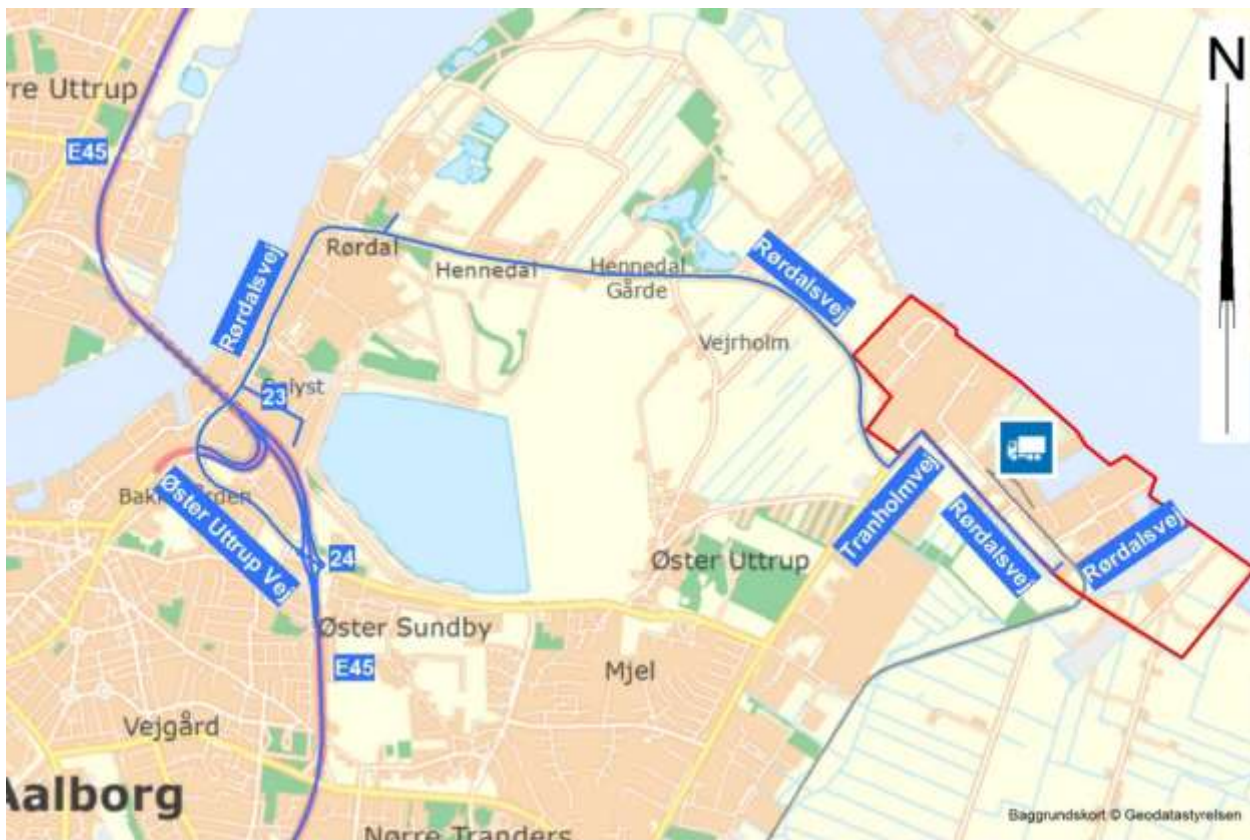
Rutebeskrivelse for modulvogntog til Aalborg Havn og Nordjysk Transportcenter, 9220 Aalborg SØ

Aalborg Havn kan også anvendes som omkøblingsplads. Der kan være begrænsninger for adgang og anvendelse af omkøblingspladsen. Kontakt derfor ejeren af området forinden ønsket anvendelse.

Kørsel til adressen sker fra rute E45, Nordjyske Motorvej, tilslutningsanlæg 24, Øster Uttrup Vej. Herfra køres videre mod nordvest ad Øster Uttrup Vej. Ved kryds Øster Uttrup Vej / Kridtsvinget / Østre Allé / Rørdalsvej køres videre mod nord ad Rørdalsvej. Ved kryds Rørdalsvej / Tranholmvej køres til venstre mod nordøst ad Tranholmvej. Herfra køres videre ind i området.

Kørsel fra området sker ved at køre videre mod sydvest ad Tranholmvej. Ved kryds Tranholmvej / Rørdalsvej køres til højre mod nordvest ad Rørdalsvej. Ved kryds Rørdalsvej / Østre Alle / Kridtsvinget / Øster Uttrup Vej køres videre mod syd ad Øster Uttrup Vej. Herfra køres videre via rute E45, Nordjyske Motorvej, tilslutningsanlæg 24, Øster Uttrup Vej.

Til- og frakørselsrute(r) fremgår af nedenstående figur(er).



Rutebeskrivelse for modulvogntog til Lergravsvej 3, 9220 Aalborg SØ

Kørsel til adressen sker fra rute E45, Nordjyske Motorvej, tilslutningsanlæg 24, Øster Uttrup Vej.
Herfra køres videre mod nordvest ad Øster Uttrup Vej.
Ved kryds Øster Uttrup Vej / Kridtsvinget / Østre Allé / Rørdalsvej køres videre mod nord ad Rørdalsvej.
Ved kryds Rørdalsvej / Lergravsvej køres til venstre mod nordøst ad Lergravsvej.
Ved Lergravsvej 3 køres til venstre ind til adressen.

Kørsel fra adressen sker ved at køre til højre mod sydvest ad Lergravsvej.
Ved kryds Lergravsvej / Rørdalsvej køres til højre mod vest ad Rørdalsvej.
Ved kryds Rørdalsvej / Østre Alle / Kridtsvinget / Øster Uttrup Vej køres videre mod syd ad Øster Uttrup Vej.
Herfra køres videre via rute E45, Nordjyske Motorvej, tilslutningsanlæg 24, Øster Uttrup Vej.

Til- og frakørselsrute(r) fremgår af nedenstående figur(er).



Rutebeskrivelse for modulvogntog til Rørdalsvej 203, 9220 Aalborg SØ

Kørsel til adressen sker fra rute E45, Nordjyske Motorvej, tilslutningsanlæg 24, Øster Uttrup Vej. Herfra køres videre mod nordvest ad Øster Uttrup Vej.
Ved kryds Øster Uttrup Vej / Kridtsvinget / Østre Allé / Rørdalsvej køres videre mod nord ad Rørdalsvej.
Ved kryds Rørdalsvej / Tranholmvej køres til venstre mod nordøst ad Tranholmvej.
Ved kryds Tranholmvej / Rørdalsvej køres til højre mod sydøst ad Rørdalsvej.
Ved Rørdalsvej / Rørdalsvej (sidevej) køres til venstre mod nordøst ad Rørdalsvej (sidevej).
Ved Rørdalsvej 203 køres til højre ind til adressen.

Kørsel fra området sker ved at køre til venstre mod sydvest ad Rørdalsvej.
Ved Rørdalsvej (sidevej) / Rørdalsvej køres til venstre mod nordvest ad Rørdalsvej.
Ved kryds Rørdalsvej / Tranholmvej køres til venstre mod sydvest ad Tranholmvej.
Ved kryds Tranholmvej / Rørdalsvej køres til højre mod nordvest ad Rørdalsvej.
Ved kryds Rørdalsvej / Østre Alle / Kridtsvinget / Øster Uttrup Vej køres videre mod syd ad Øster Uttrup Vej.
Herfra køres videre via rute E45, Nordjyske Motorvej, tilslutningsanlæg 24, Øster Uttrup Vej.

Til- og frakørselsrute(r) fremgår af nedenstående figur(er).



Rutebeskrivelse for modulvogntog til Mineralvej 29, 9220 Aalborg SØ

Kørsel til adressen sker fra rute E45, Nordjyske Motorvej, tilslutningsanlæg 24, Øster Uttrup Vej. Herfra køres videre mod nordvest ad Øster Uttrup Vej.
Ved kryds Øster Uttrup Vej / Kridtsvinget / Østre Allé / Rørdalsvej køres videre mod nord ad Rørdalsvej.
Ved kryds Rørdalsvej / Mineralvej køres til højre mod sydøst ad Mineralvej.
Ved kryds Mineralvej / Mineralvej (sidevej) køres til højre mod sydvest ad Mineralvej (sidevej).
Ved Mineralvej 29 køres til venstre ind til adressen.

Kørsel fra adressen sker ved at køre til højre mod nordøst ad Mineralvej.
Ved kryds Mineralvej (sidevej) / Mineralvej køres til venstre mod nordvest ad Mineralvej.
Ved kryds Mineralvej / Rørdalsvej køres til venstre mod sydvest ad Rørdalsvej.
Ved kryds Rørdalsvej / Østre Alle / Kridtsvinget / Øster Uttrup Vej køres videre mod syd ad Øster Uttrup Vej.
Herfra køres videre via rute E45, Nordjyske Motorvej, tilslutningsanlæg 24, Øster Uttrup Vej.

Til- og frakørselsrute(r) fremgår af nedenstående figur(er).



Rutebeskrivelse for modulvogntog til Jellingvej 16, 9230 Svenstrup J

Kørsel til adressen sker fra rute E45, Nordjyske Motorvej, tilslutningsanlæg 29, Svenstrup. Herfra køres videre mod nord ad Hobrovej.

Ved rundkørsel Hobrovej / Runesvinget køres videre via ben 3 mod vest ad Runesvinget.

Ved krydset Runesvinget / Jellingvej køres til højre mod nord ad Jellingvej.

Ved Jellingvej 16 køres til venstre ind til adressen.

Kørsel fra adressen sker ved at køre til højre mod syd ad Jellingvej.

Ved krydset Jellingvej / Runesvinget køres til venstre mod øst ad Runesvinget.

Ved rundkørsel Runesvinget / Hobrovej køres videre via ben 1 mod syd ad Hobrovej.

Herfra køres videre via rute E45, Nordjyske Motorvej, tilslutningsanlæg 29, Svenstrup.

Til- og frakørselsrute(r) fremgår af nedenstående figur(er).



Rutebeskrivelse for modulvogntog til Sæby Syd Trafikcenter, 9300 Sæby

Sæby Syd Trafikcenter kan også anvendes som omkoblingsplads. Der kan være begrænsninger for adgang og anvendelse af omkoblingspladsen. Kontakt derfor ejeren af området forinden ønsket anvendelse.

Sydlig adgang:

Kørsel til området sker fra rute E45, Frederikshavnmotorvejen, tilslutningsanlæg 13, Sæby S. Ved rundkørsel Ålborgvej / Trafikcenter Sæby Syd køres videre via ben 1 mod sydøst ad Trafikcenter Sæby Syd. Herfra køres videre ind i området.

Kørsel fra området sker ved at køre videre mod nordvest ad Trafikcenter Sæby Syd. Ved rundkørsel Trafikcenter Sæby Syd / Ålborgvej køres via ben 3 mod vest ad Ålborgvej. Herfra køres videre via rute E45, Frederikshavnmotorvejen, tilslutningsanlæg 13, Sæby S.

Nordlig adgang:

Kørsel til området sker fra rute E45, Frederikshavnmotorvejen, tilslutningsanlæg 13, Sæby S. Herfra køres til venstre mod øst ad Ålborgvej. Ved rundkørsel Ålborgvej / Trafikcenter Sæby Syd køres videre via ben 2 mod sydøst ad Trafikcenter Sæby Syd. Herfra køres videre ind i området.

Kørsel fra området sker ved at køre videre mod nordvest ad Trafikcenter Sæby Syd. Ved rundkørsel Trafikcenter Sæby Syd / Ålborgvej køres videre via rute E45, Frederikshavnmotorvejen, tilslutningsanlæg 13, Sæby S.

Til- og frakørselsrute(r) fremgår af nedenstående figur(er).



Rutebeskrivelse for modulvogntog til Gravsholtvej 92, 9310 Vodskov

Kørsel til adressen sker fra rute E45, Frederikshavnmotorvejen, tilslutningsanlæg 17, Lyngdrup. Herfra køres videre mod øst ad Lyngdrupvej.

Ved kryds Lyngdrupvej / Gravsholtvej køres til højre mod syd ad Gravsholtvej.

Ved kryds Gravsholtvej / Gravsholtvej (sidevej) køres til venstre mod sydøst ad Gravsholtvej (sidevej).

Ved Gravsholtvej 92 køres videre ind til adressen.

Kørsel fra adressen sker ved at køre videre mod nord ad Gravsholtvej (sidevej).

Ved kryds Gravsholtvej (sidevej) / Gravsholtvej køres til højre mod nord ad Gravsholtvej.

Ved kryds Gravsholtvej / Lyngdrupvej køres til venstre mod vest ad Lyngdrupvej.

Herfra køres videre via rute E45, Frederikshavnmotorvejen, tilslutningsanlæg 17, Lyngdrup.

Til- og frakørselsrute(r) fremgår af nedenstående figur(er).



Bilag 215

Rutebeskrivelse for modulvogntog til Kystvejen 100, 9400 Nørresundby

Adgang via rute E45

Kørsel til adressen sker fra rute E45, Frederikshavnmotorvejen, tilslutningsanlæg 20, Bouet. Herfra køres videre mod sydøst ad Bøgildsmindevej. Ved kryds Bøgildsmindevej / Kystvejen køres til venstre mod nordøst ad Kystvejen. Ved Kystvejen 100 køres til venstre ind til adressen.

Kørsel fra adressen sker ved at køre til højre mod sydvest ad Kystvejen. Ved kryds Kystvejen / Bøgildsmindevej køres til højre mod nordvest ad Bøgildsmindevej. Herfra køres videre via rute E45, Frederikshavnmotorvejen, tilslutningsanlæg 20, Bouet.

Adgang via rute E39

Kørsel til adressen sker fra rute E39, Hirtshalsmotorvejen, tilslutningsanlæg 10, Høvejen.

Herfra køres til venstre mod øst ad Gammel Høvej.
Ved rundkørsel Gammel Høvej / Loftbrovej / Hjørringvej / Bøgildsmindevej køres via ben 2 mod sydøst ad Bøgildsmindevej.
Ved kryds Bøgildsmindevej / Kystvejen køres til venstre mod nordøst ad Kystvejen.
Ved Kystvejen 100 køres til venstre ind til adressen.

Kørsel fra adressen sker ved at køre til højre mod sydvest ad Kystvejen.
Ved kryds Kystvejen / Bøgildsmindevej køres til højre mod nordvest ad Bøgildsmindevej.
Ved rundkørsel Bøgildsmindevej / Loftbrovej / Hjørringvej / Gammel Høvej køres via ben 2 mod nordvest ad Gammel Høvej.
Herfra køres til højre mod nord via rute E39, Hirtshalsmotorvejen, tilslutningsanlæg 10, Høvejen.

Til- og frakørselsrute(r) fremgår af nedenstående figur(er).



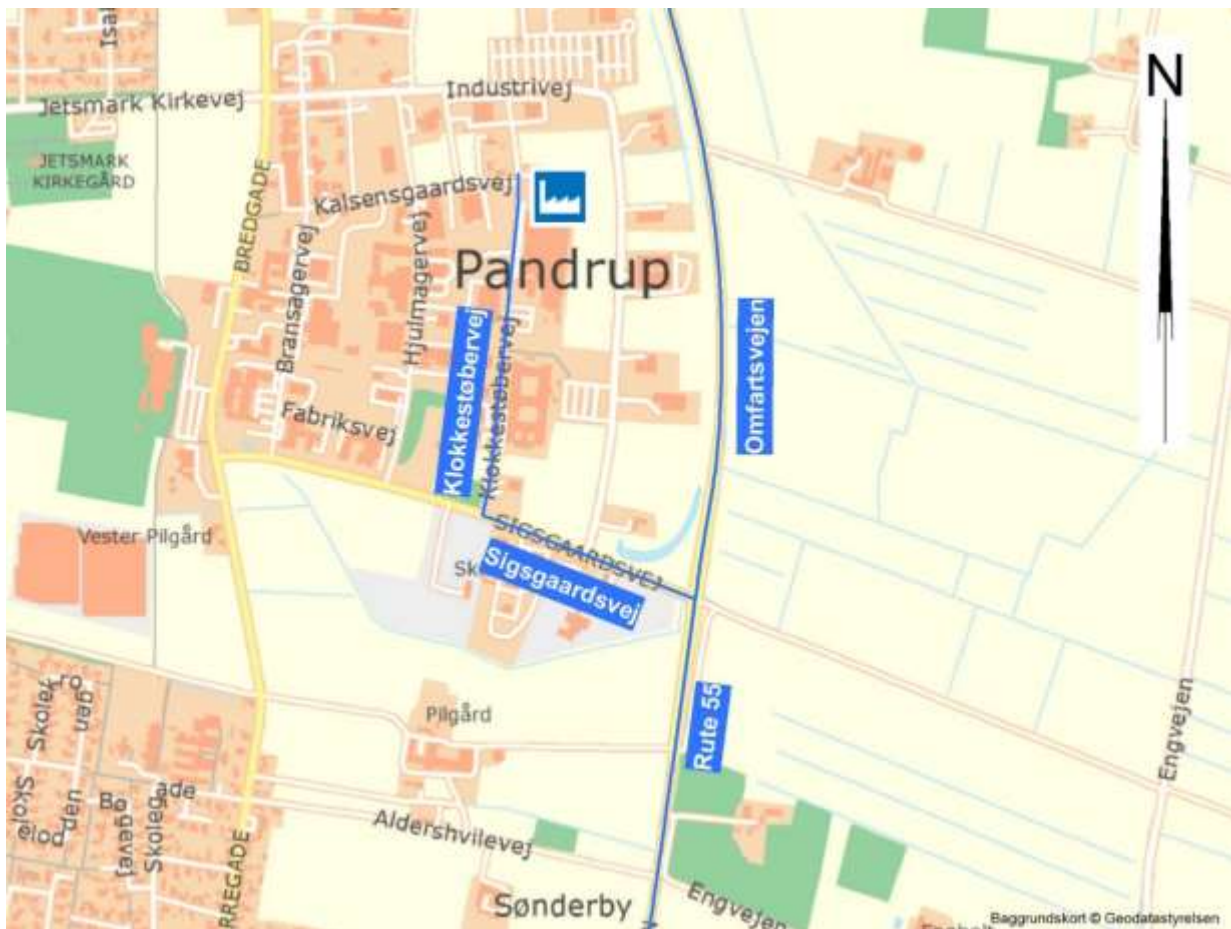
Bilag 216

Rutebeskrivelse for modulvogntog til Klokkestøbervej 12, 9490 Pandrup

Kørsel til adressen sker fra rute 55, Omfartsvejen.
Herfra køres videre mod vest ad Sigsgaardsvej.
Ved kryds Sigsgaardsvej / Klokkestøbervej køres til højre ad Klokkestøbervej.
Ved nordlig indkørsel køres til højre ind til adressens omladningsplads.

Kørsel fra adressen sker ved at køre til venstre mod syd ad Klokkestøbervej.
Ved kryds Klokkestøbervej / Sigsgaardsvej køres til venstre ad Sigsgaardsvej.
Herfra køres videre via rute 55, Omfartsvejen.

Til- og frakørselsrute(r) fremgår af nedenstående figur(er).



Bilag 217

Rutebeskrivelse for modulvogn tog til Haandværkervej 16, 9493 Saltum

Kørsel til adressen sker fra rute 55, Søndergade.
Ved kryds Søndergade / Højensgaardsvej køres videre mod øst ad Højensgaardsvej.
Ved kryds Højensgaardsvej / Haandværkervej køres til venstre mod nord ad Haandværkervej.
Ved Haandværkervej 16 køres videre ind til adressen.

Kørsel fra adressen sker ved at køre videre mod syd ad Haandværkervej.
Ved kryds Haandværkervej / Højensgaardsvej køres til højre mod vest ad Højensgaardsvej.
Herfra køres videre via rute 55, Søndergade.

Til- og frakørselsrute(r) fremgår af nedenstående figur(er).



Bilag 218

Rutebeskrivelse for modulvogntog til Havrevænget 9-11, 9500 Hobro

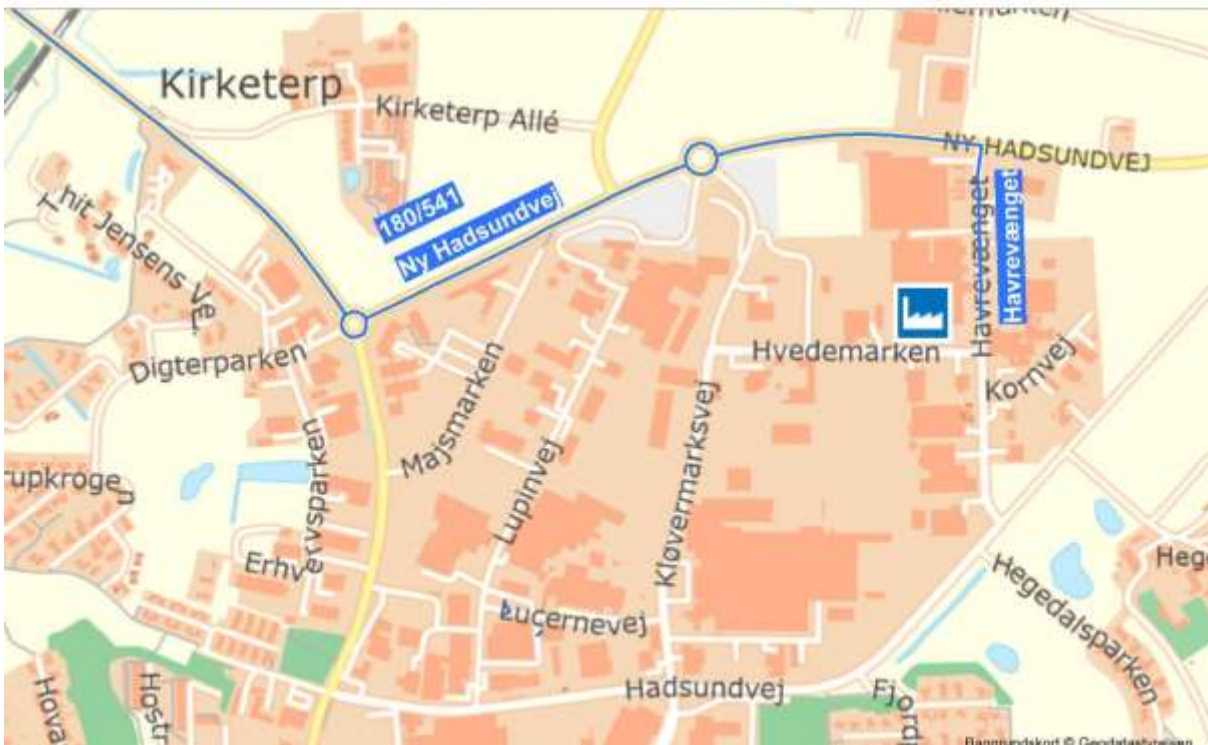
Kørsel til adressen sker fra rute E45, Nordjyske Motorvej, tilslutningsanlæg 34, Hobro N.
Herfra køres mod øst ad rute 29/541 Nordre Ringvej.
Ved rundkørsel rute 541, Nordre Ringvej / Digterparken / rute 180, Aalborgvej / rute 180/541, Ny Hadsundvej køres via ben 3 mod nordøst ad Ny Hadsundvej.
Ved rundkørsel rute 541, Ny Hadsundvej / Energivej / Kløvermarksvej køres via ben 3 mod nordøst ad Ny Hadsundvej.
Ved kryds rute 541, Ny Hadsundvej / Havrevænget køres til højre mod syd ad Havrevænget.
Ved Havrevænget 9-11 køres til venstre ind til adressen.

Kørsel fra adressen sker ved at køre til højre mod nord ad Havrevænget.
Ved kryds Havrevænget / rute 541, Ny Hadsundvej køres til venstre mod vest ad Ny Hadsundvej.
Ved rundkørsel rute 541, Ny Hadsundvej / Energivej / Kløvermarksvej køres via ben 1 mod sydvest ad Ny Hadsundvej.

Ved rundkørsel Ny Hadsundvej / rute 541, Nordre Ringvej / Digterparken / rute 180, Aalborgvej køres via ben 1 mod nordvest ad Nordre Ringvej.

Herfra køres videre via rute E45, Nordjyske Motorvej, tilslutningsanlæg 34, Hobro N.

Til- og frakørselsrute(r) fremgår af nedenstående figur(er).



Rutebeskrivelse for modulvogntog til Havrevænget 10, 9500 Hobro

Kørsel til adressen sker fra rute E45, Nordjyske Motorvej, tilslutningsanlæg 34, Hobro N.

Herfra køres mod øst ad rute 29/541 Nordre Ringvej.

Ved rundkørsel rute 541, Nordre Ringvej / Digterparken / rute 180, Aalborgvej / rute 180/541, Ny Hadsundvej køres via ben 3 mod nordøst ad Ny Hadsundvej.

Ved rundkørsel rute 541, Ny Hadsundvej / Energivej / Kløvermarksvej køres via ben 3 mod nordøst ad Ny Hadsundvej.

Ved kryds rute 541, Ny Hadsundvej / Havrevænget køres til højre mod syd ad Havrevænget.

Ved Havrevænget 10 køres til venstre ind til adressen via den nordlige adgang.

Kørsel fra adressen sker ved at køre til højre mod nord ad Havrevænget.

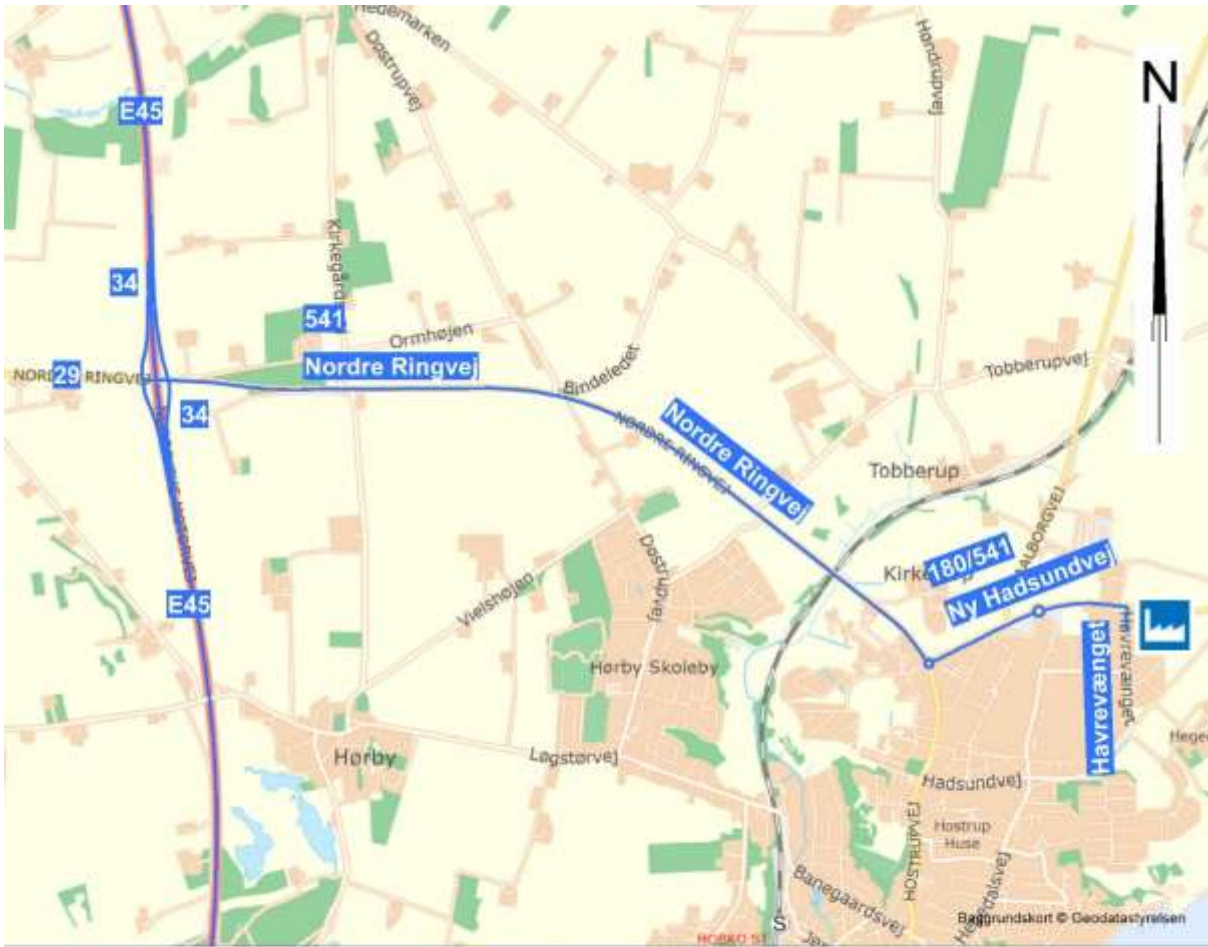
Ved kryds Havrevænget / rute 541, Ny Hadsundvej køres til venstre mod vest ad Ny Hadsundvej.

Ved rundkørsel rute 541, Ny Hadsundvej / Energivej / Kløvermarksvej køres via ben 1 mod sydvest ad Ny Hadsundvej.

Ved rundkørsel Ny Hadsundvej / rute 541, Nordre Ringvej / Digterparken / rute 180, Aalborgvej køres via ben 1 mod nordvest ad Nordre Ringvej.

Herfra køres videre via rute E45, Nordjyske Motorvej, tilslutningsanlæg 34, Hobro N.

Til- og frakørselsrute(r) fremgår af nedenstående figur(er).



Rutebeskrivelse for modulvogntog til Hegedalsvej 79, 9500 Hobro

Kørsel til adressen sker fra rute E45, Nordjyske Motorvej, tilslutningsanlæg 34, Hobro N.

Herfra køres mod øst ad rute 29/541 Nordre Ringvej.

Ved rundkørsel rute 541, Nordre Ringvej / Digterparken / rute 180, Aalborgvej / rute 180/541, Ny Hadsundvej køres via ben 3 mod nordøst ad Ny Hadsundvej.

Ved rundkørsel rute 541, Ny Hadsundvej / Energivej / Kløvermarksvej køres via ben 2 mod sydøst ad Kløvermarksvej.

Ved kryds Kløvermarksvej / Hadsundvej / Hegedalsvej køres videre mod syd ad Hegedalsvej.

Ved Hegedalsvej 79 køres til højre ind til adressen via den sydlige adgang.

Kørsel fra adressen sker ved at køre til venstre mod nord ad Hegedalsvej.

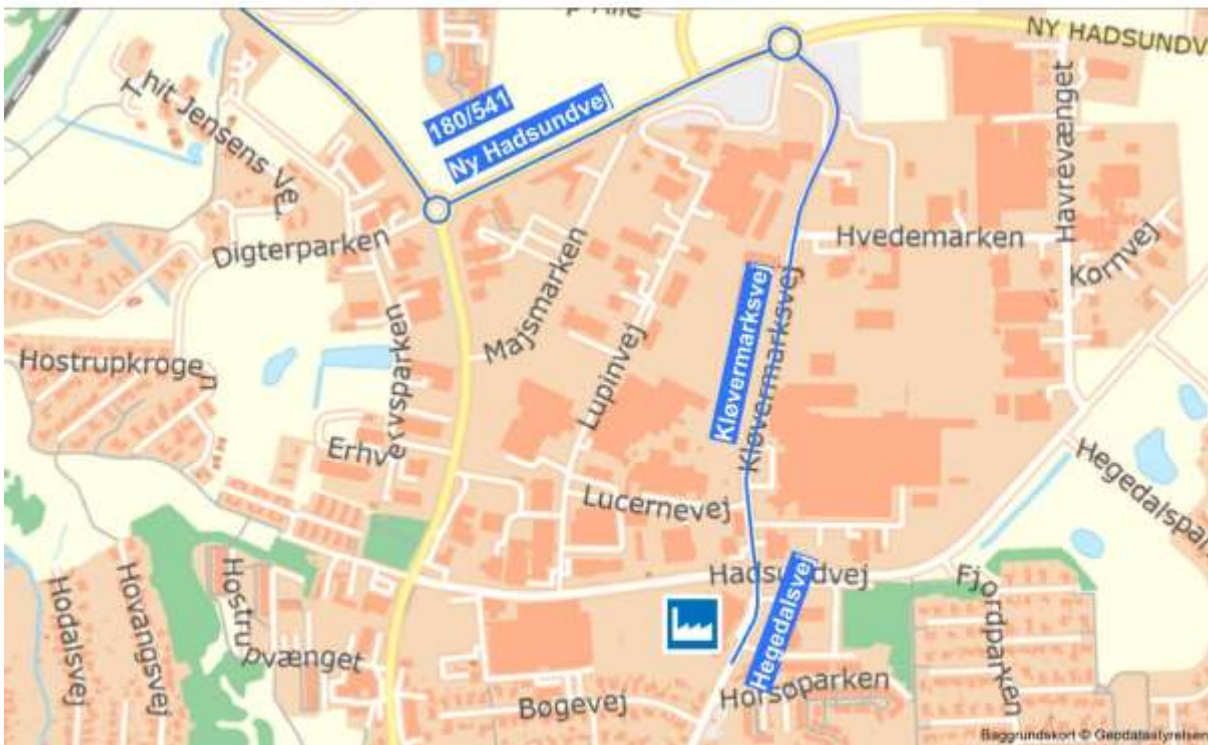
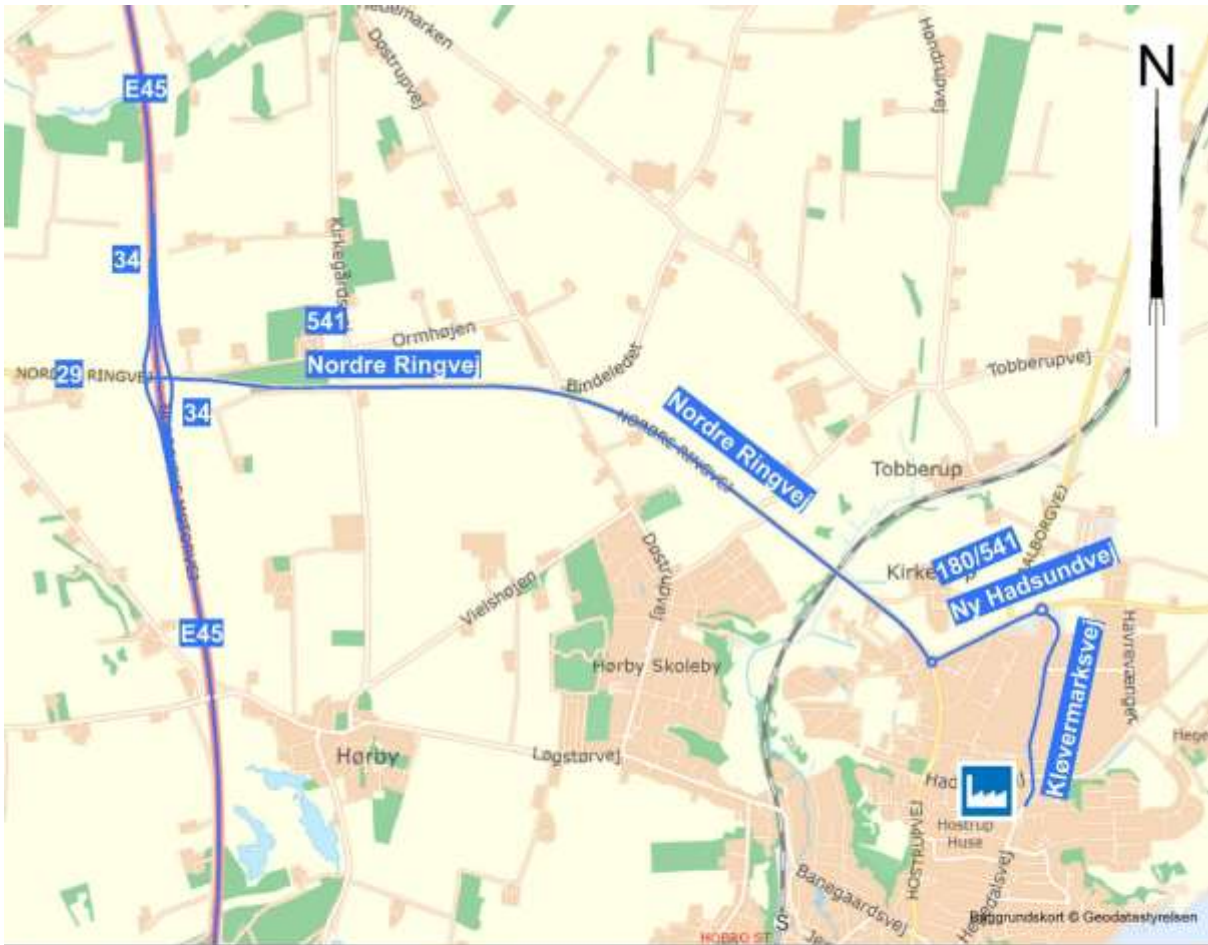
Ved kryds Hegedalsvej / Hadsundvej / Kløvermarksvej køres videre mod nord ad Kløvermarksvej.

Ved rundkørsel Kløvermarksvej / Energivej / rute 541, Ny Hadsundvej køres via ben 2 mod sydvest ad Ny Hadsundvej.

Ved rundkørsel Ny Hadsundvej / rute 541, Nordre Ringvej / Digterparken / rute 180, Aalborgvej køres via ben 1 mod nordvest ad Nordre Ringvej.

Herfra køres videre via rute E45, Nordjyske Motorvej, tilslutningsanlæg 34, Hobro N.

Til- og frakørselsrute(r) fremgår af nedenstående figur(er).



Rutebeskrivelse for modulvogntog til Hegedalsvej 82, 9500 Hobro

Kørsel til adressen sker fra rute E45, Nordjyske Motorvej, tilslutningsanlæg 34, Hobro N.

Herfra køres mod øst ad rute 29/541 Nordre Ringvej.

Ved rundkørsel rute 541, Nordre Ringvej / Digterparken / rute 180, Aalborgvej / rute 180/541, Ny Hadsundvej køres via ben 3 mod nordøst ad Ny Hadsundvej.

Ved rundkørsel rute 541, Ny Hadsundvej / Energivej / Kløvermarksvej køres via ben 2 mod sydøst ad Kløvermarksvej.

Ved kryds Kløvermarksvej / Hadsundvej / Hegedalsvej køres videre mod syd ad Hegedalsvej.

Ved Hegedalsvej 82 køres til venstre ind til adressen via den nordlige eller sydlige adgang.

Kørsel fra adressen sker ved at køre til højre mod nord ad Hegedalsvej.

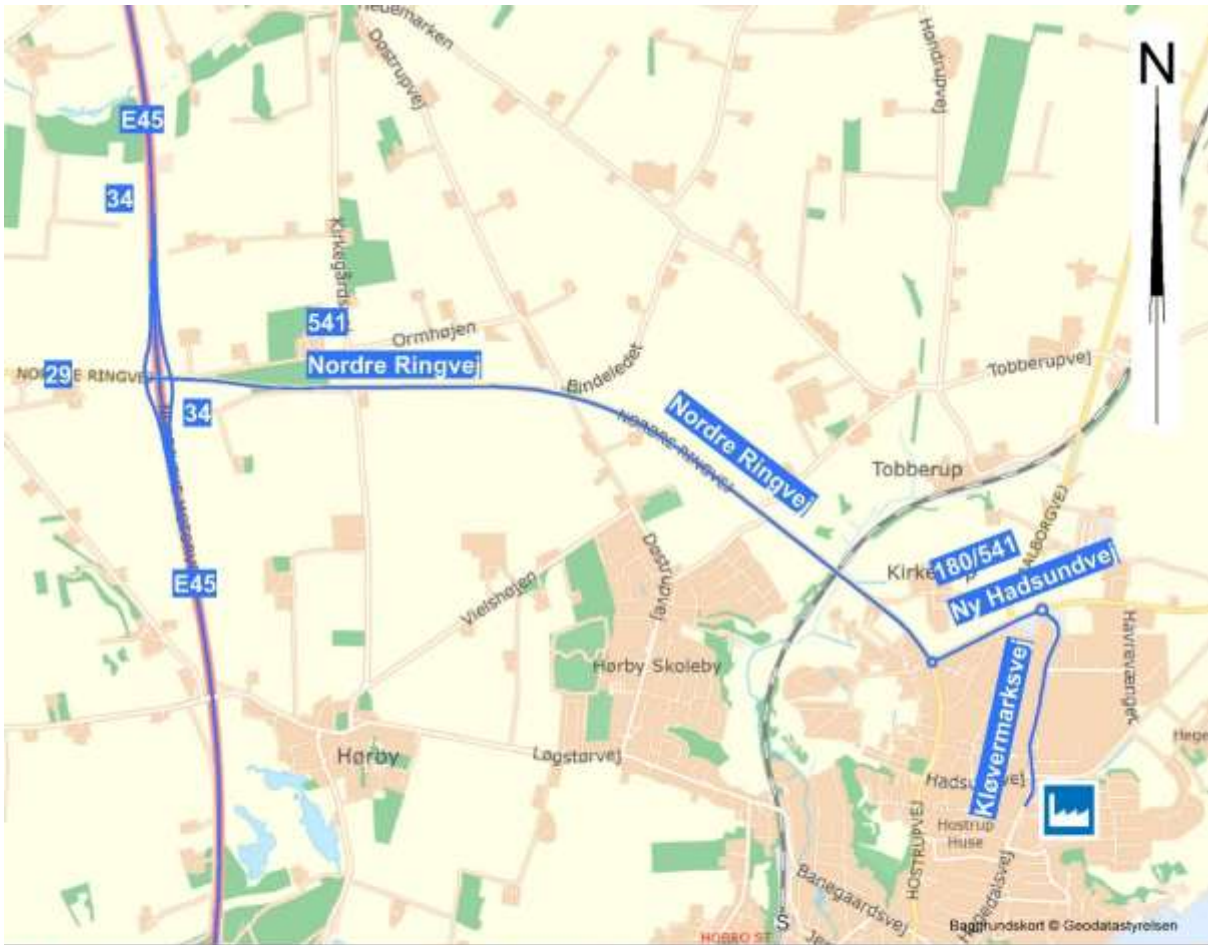
Ved kryds Hegedalsvej / Hadsundvej / Kløvermarksvej køres videre mod nord ad Kløvermarksvej.

Ved rundkørsel Kløvermarksvej / Energivej / rute 541, Ny Hadsundvej køres via ben 2 mod sydvest ad Ny Hadsundvej.

Ved rundkørsel Ny Hadsundvej / rute 541, Nordre Ringvej / Digterparken / rute 180, Aalborgvej køres via ben 1 mod nordvest ad Nordre Ringvej.

Herfra køres videre via rute E45, Nordjyske Motorvej, tilslutningsanlæg 34, Hobro N.

Til- og frakørselsrute(r) fremgår af nedenstående figur(er).



Rutebeskrivelse for modulvogntog til Kløvermarksvej 4-6, 9500 Hobro

Kørsel til adressen sker fra rute E45, Nordjyske Motorvej, tilslutningsanlæg 34, Hobro N.

Herfra køres mod øst ad rute 29/541 Nordre Ringvej.

Ved rundkørsel rute 541, Nordre Ringvej / Digterparken / rute 180, Aalborgvej / rute 180/541, Ny Hadsundvej køres via ben 3 mod nordøst ad Ny Hadsundvej.

Ved rundkørsel rute 541, Ny Hadsundvej / Energivej / Kløvermarksvej køres via ben 2 mod sydøst ad Kløvermarksvej.

Ved Kløvermarksvej 4-6 køres til venstre ind til adressen via den nordlige eller sydlige adgang.

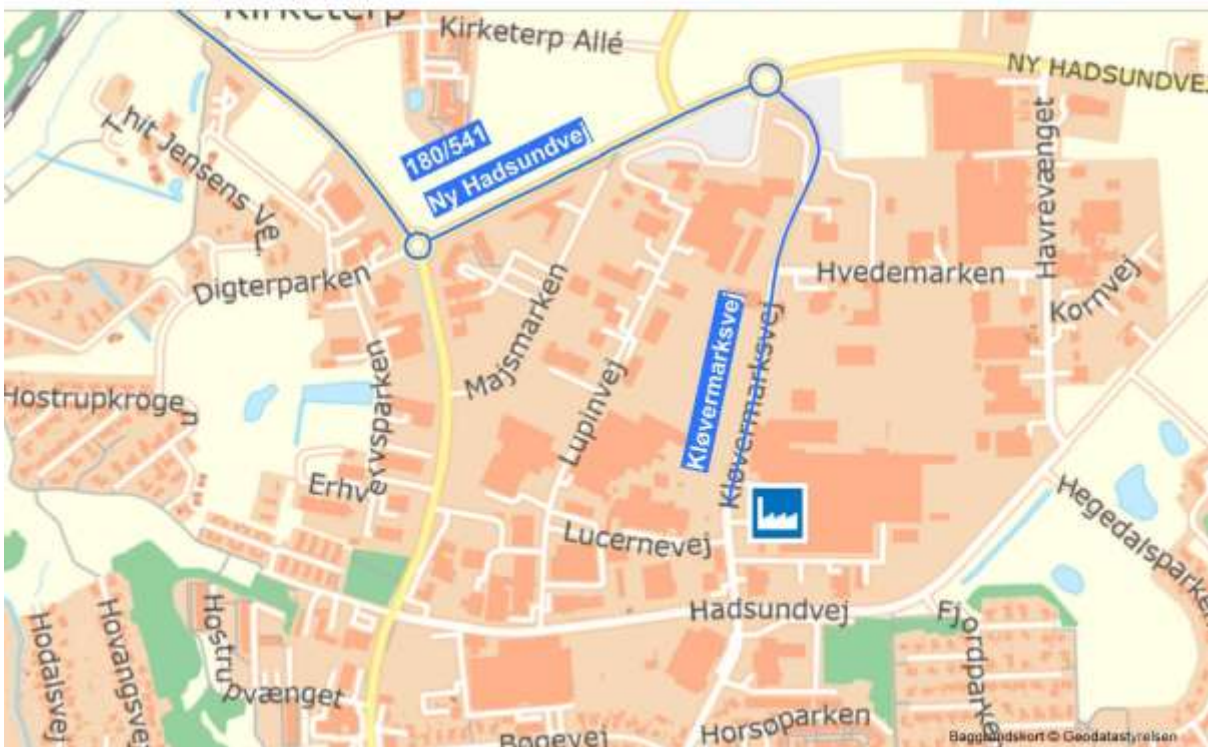
Kørsel fra adressen sker ved at køre til højre mod nord ad Kløvermarksvej.

Ved rundkørsel Kløvermarksvej / Energivej / rute 541, Ny Hadsundvej køres via ben 2 mod sydvest ad Ny Hadsundvej.

Ved rundkørsel Ny Hadsundvej / rute 541, Nordre Ringvej / Digterparken / rute 180, Aalborgvej køres via ben 1 mod nordvest ad Nordre Ringvej.

Herfra køres videre via rute E45, Nordjyske Motorvej, tilslutningsanlæg 34, Hobro N.

Til- og frakørselsrute(r) fremgår af nedenstående figur(er).



Rutebeskrivelse for modulvogntog til Kløvermarksvej 8, 9500 Hobro

Kørsel til adressen sker fra rute E45, Nordjyske Motorvej, tilslutningsanlæg 34, Hobro N.

Herfra køres mod øst ad rute 29/541 Nordre Ringvej.

Ved rundkørsel rute 541, Nordre Ringvej / Digterparken / rute 180, Aalborgvej / rute 180/541, Ny Hadsundvej køres via ben 3 mod nordøst ad Ny Hadsundvej.

Ved rundkørsel rute 541, Ny Hadsundvej / Energivej / Kløvermarksvej køres via ben 2 mod sydøst ad Kløvermarksvej.

Ved Kløvermarksvej 8 køres til venstre ind til adressen.

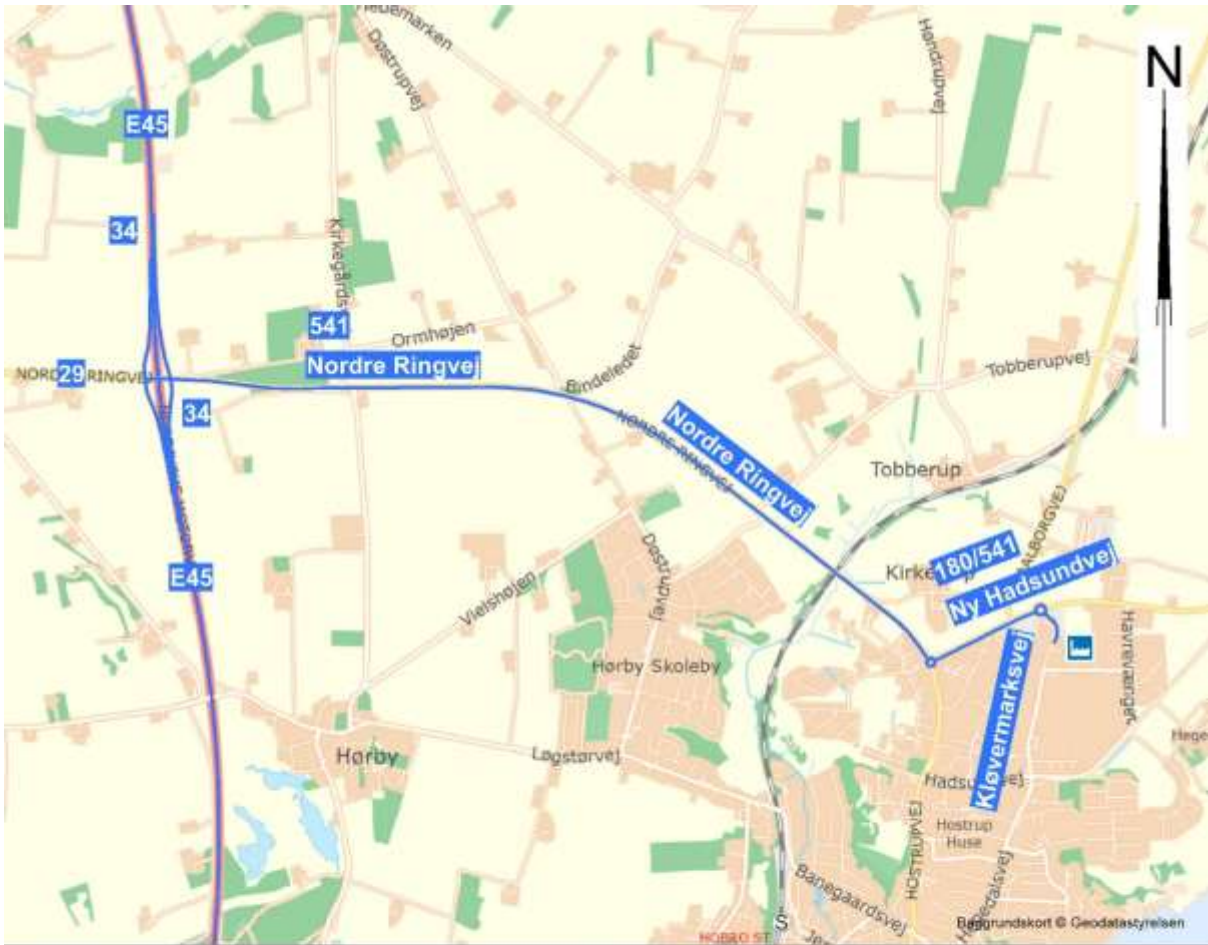
Kørsel fra adressen sker ved at køre til højre mod nord ad Kløvermarksvej.

Ved rundkørsel Kløvermarksvej / Energivej / rute 541, Ny Hadsundvej køres via ben 2 mod sydvest ad Ny Hadsundvej.

Ved rundkørsel Ny Hadsundvej / rute 541, Nordre Ringvej / Digterparken / rute 180, Aalborgvej køres via ben 1 mod nordvest ad Nordre Ringvej.

Herfra køres videre via rute E45, Nordjyske Motorvej, tilslutningsanlæg 34, Hobro N.

Til- og frakørselsrute(r) fremgår af nedenstående figur(er).



Rutebeskrivelse for modulvogntog til Kornvej 1, 9500 Hobro

Kørsel til adressen sker fra rute E45, Nordjyske Motorvej, tilslutningsanlæg 34, Hobro N.

Herfra køres mod øst ad rute 29/541 Nordre Ringvej.

Ved rundkørsel rute 541, Nordre Ringvej / Digterparken / rute 180, Aalborgvej / rute 180/541, Ny Hadsundvej køres via ben 3 mod nordøst ad Ny Hadsundvej.

Ved rundkørsel rute 541, Ny Hadsundvej / Energivej / Kløvermarksvej køres via ben 3 mod nordøst ad Ny Hadsundvej.

Ved kryds rute 541, Ny Hadsundvej / Havrevænget køres til højre mod syd ad Havrevænget.

Ved kryds Havrevænget / Kornvej køres til venstre mod vest ad Kornvej.

Ved Kornvej 1 køres til venstre ind til adressen.

Kørsel fra adressen sker ved at køre til højre mod sydvest ad Kornvej.

Ved kryds Kornvej / Havrevænget køres til højre mod nord ad Havrevænget.

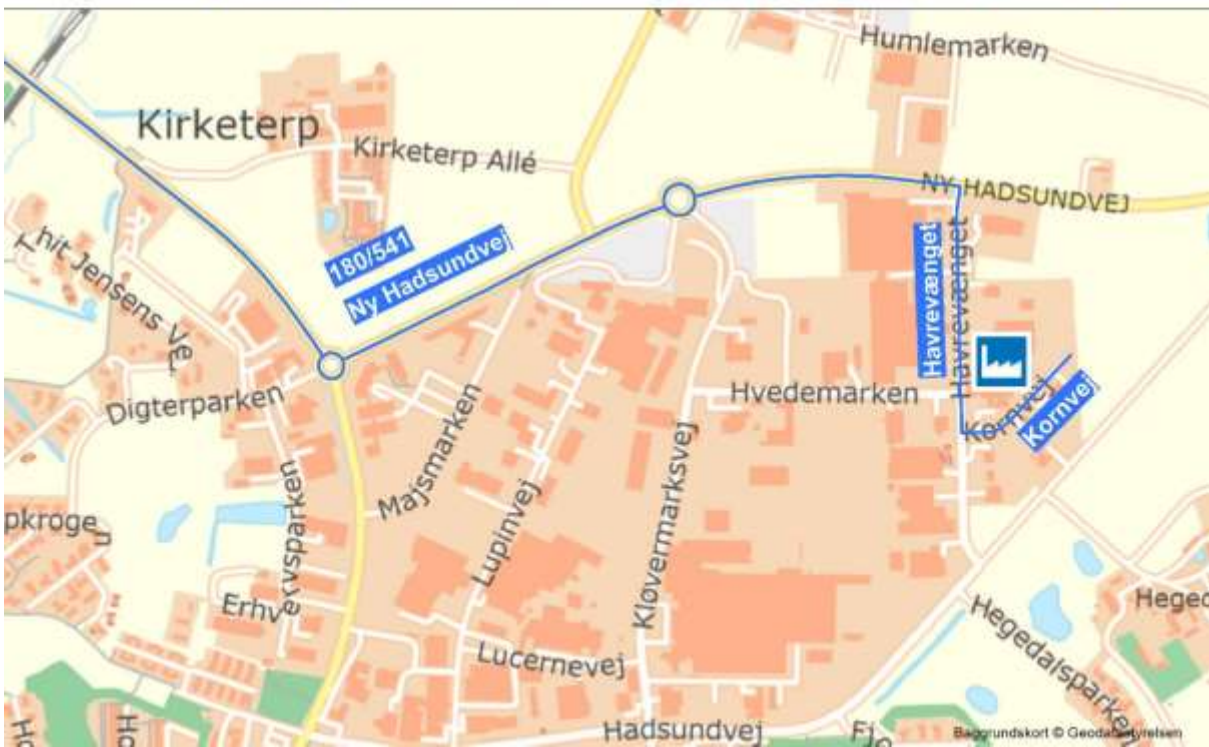
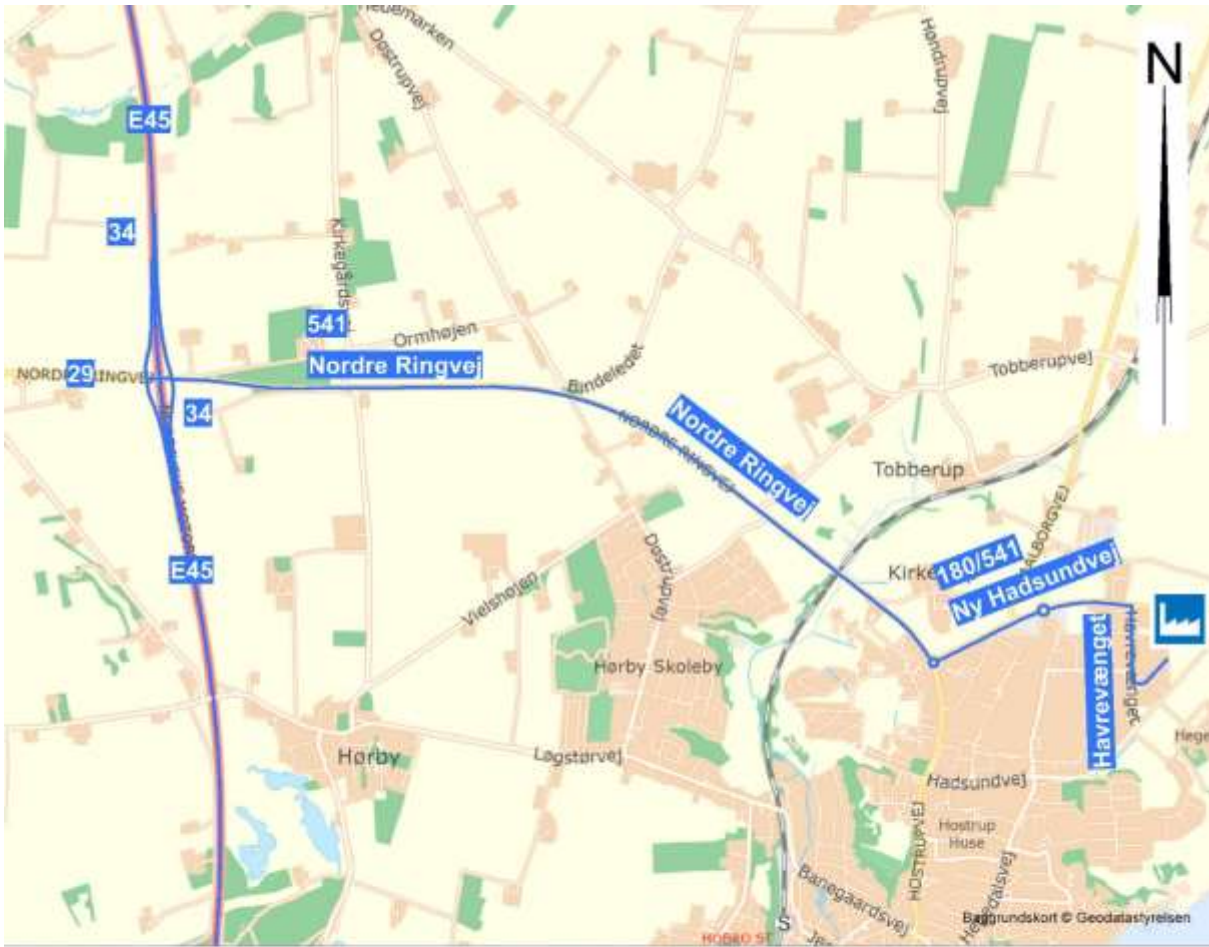
Ved kryds Havrevænget / rute 541, Ny Hadsundvej køres til venstre mod vest ad Ny Hadsundvej.

Ved rundkørsel rute 541, Ny Hadsundvej / Energivej / Kløvermarksvej køres via ben 1 mod sydvest ad Ny Hadsundvej.

Ved rundkørsel Ny Hadsundvej / rute 541, Nordre Ringvej / Digterparken / rute 180, Aalborgvej køres via ben 1 mod nordvest ad Nordre Ringvej.

Herfra køres videre via rute E45, Nordjyske Motorvej, tilslutningsanlæg 34, Hobro N.

Til- og frakørselsrute(r) fremgår af nedenstående figur(er).



Rutebeskrivelse for modulvogntog til Lucernevej 2, 9500 Hobro

Kørsel til adressen sker fra rute E45, Nordjyske Motorvej, tilslutningsanlæg 34, Hobro N.

Herfra køres mod øst ad rute 29/541 Nordre Ringvej.

Ved rundkørsel rute 541, Nordre Ringvej / Digterparken / rute 180, Aalborgvej / rute 180/541, Ny Hadsundvej køres via ben 3 mod nordøst ad Ny Hadsundvej.

Ved rundkørsel rute 541, Ny Hadsundvej / Energivej / Kløvermarksvej køres via ben 2 mod sydøst ad Kløvermarksvej.

Ved kryds Kløvermarksvej / Lucernevej køres til højre mod vest ad Lucernevej.

Ved Lucernevej 2 køres til venstre ind til adressen.

Kørsel fra adressen sker ved at køre til højre mod øst ad Lucernevej.

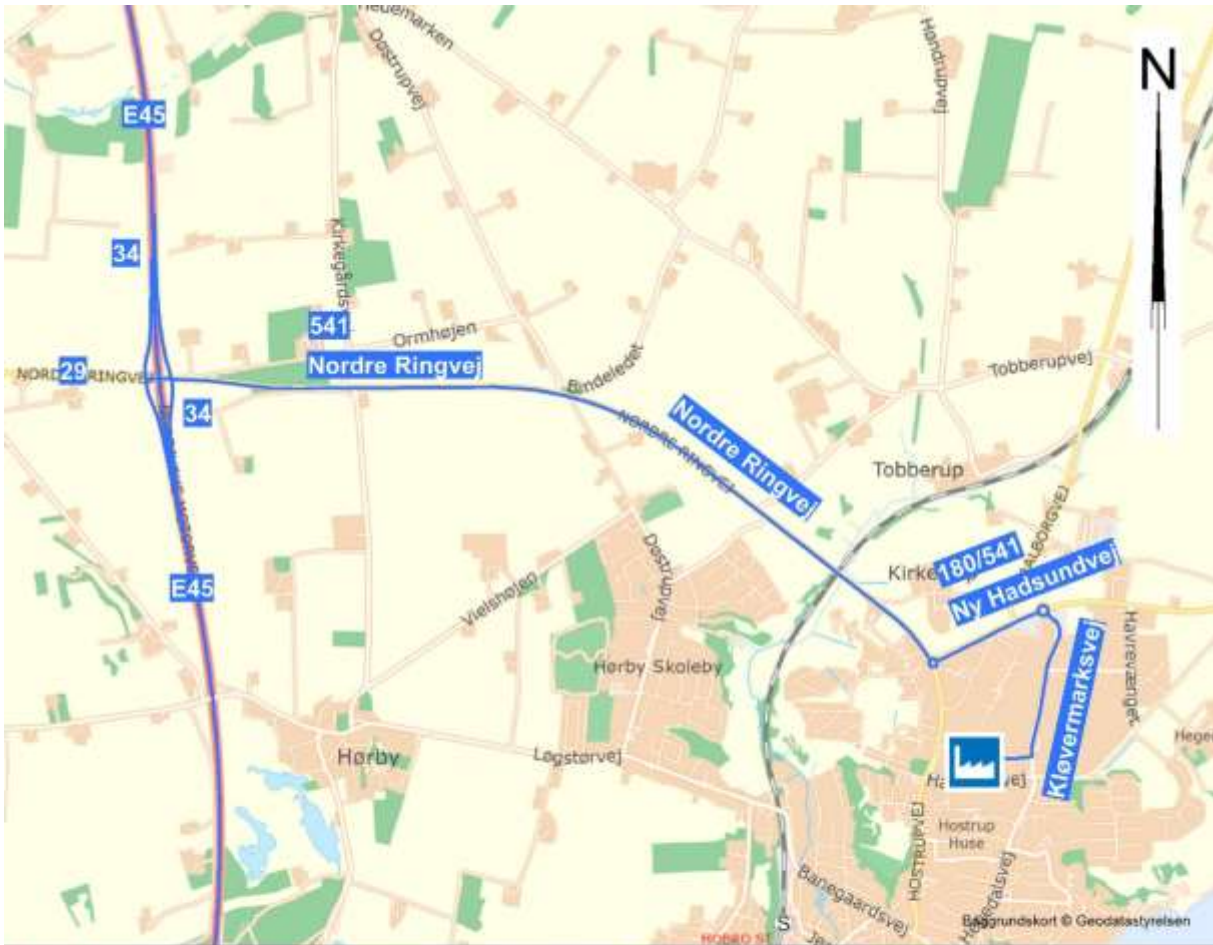
Ved kryds Lucernevej / Kløvermarksvej køres til venstre mod nord ad Kløvermarksvej.

Ved rundkørsel Kløvermarksvej / Energivej / rute 541, Ny Hadsundvej køres via ben 2 mod sydvest ad Ny Hadsundvej.

Ved rundkørsel Ny Hadsundvej / rute 541, Nordre Ringvej / Digterparken / rute 180, Aalborgvej køres via ben 1 mod nordvest ad Nordre Ringvej.

Herfra køres videre via rute E45, Nordjyske Motorvej, tilslutningsanlæg 34, Hobro N.

Til- og frakørselsrute(r) fremgår af nedenstående figur(er).



Rutebeskrivelse for modulvogntog til Rockwoolvej 2, Øster Doense, 9500 Hobro

Kørsel til adressen sker fra rute E45, Nordjyske Motorvej, tilslutningsanlæg 34, Hobro N.
Herfra køres mod øst ad rute 29/541 Nordre Ringvej.
Ved rundkørsel rute 541, Nordre Ringvej / Digterparken / rute 180, Aalborgvej / rute 180/541, Ny Hadsundvej køres via ben 3 mod øst ad Ny Hadsundvej.
Ved kryds Ny Hadsundvej / Aalborgvej køres til venstre mod nord ad rute 180, Aalborgvej.
Herfra køres videre ad rute 180, Hobrovej.
Ved kryds Hobrovej / Stenstrupvej køres til højre mod øst ad Stenstrupvej.
Ved kryds Stenstrupvej / Rockwoolvej køres til højre mod syd ad Rockwoolvej.
Ved Rockwoolvej 2 køres til venstre ind til adressen.

Kørsel fra adressen sker ved at køre til højre mod nord ad Rockwoolvej.
Ved kryds Rockwoolvej / Stenstrupvej køres til venstre mod vest ad Stenstrupvej.
Ved kryds Stenstrupvej / rute 180, Hobrovej køres til venstre mod syd ad Hobrovej.
Herfra køres videre ad rute 180, Aalborgvej.
Ved kryds rute 180, Aalborgvej / rute 180/541, Ny Hadsundvej køres til højre mod sydvest ad Ny Hadsundvej.
Ved rundkørsel Ny Hadsundvej / rute 541, Nordre Ringvej / Digterparken / rute 180, Aalborgvej køres via ben 1 mod nordvest ad Nordre Ringvej.
Herfra køres videre via rute E45, Nordjyske Motorvej, tilslutningsanlæg 34, Hobro N.

Til- og frakørselsrute(r) fremgår af nedenstående figur(er).



Rutebeskrivelse for modulvogn tog til Vestre Skovvej 3, 9600 Aars

Kørsel til adressen sker fra rute 29, Aggersundvej.

Ved rundkørsel Aggersundvej / Blærevej / Vestre Boulevard køres videre mod sydvest ad Vestre Boulevard.

Ved kryds Vestre Boulevard / Industrivej køres til højre mod vest ad Industrivej.

Ved kryds Industrivej / Vestre Skovvej køres til højre mod sydvest ad Vestre Skovvej.

Ved Vestre Skovvej køres videre ind til adressen.

Kørsel fra adressen sker ved at køre videre mod nordøst ad Vestre Skovvej.

Ved kryds Vestre Skovvej / Industrivej køres til venstre mod nord ad Industrivej.

Ved kryds Industrivej / Vestre Boulevard køres til venstre mod nord ad Vestre Boulevard.

Herfra køres videre via rute 29, Aggersundvej.

Til- og frakørselsrute(r) fremgår af nedenstående figur(er).



Rutebeskrivelse for modulvogntog til Sigenvej 9, 9760 Vrå

Kørsel til adressen sker fra rute E39, Hirtshalsmotorvejen, tilslutningsanlæg 5, Vrå.
Herfra køres videre mod vest ad Vrejslev Klostervej.
Ved rundkørsel Vrejslev Klostervej / Ålborgvej / Vråvej køres via ben 2 mod vest ad Vråvej.
Ved kryds Vråvej / Sigenvej køres til venstre mod syd ad Sigenvej.
Ved Sigenvej 9 køres til højre ind til adressen.

Kørsel fra adressen sker ved at køre til venstre mod nord ad Sigenvej.
Ved kryds Sigenvej / Vråvej køres til højre mod øst ad Vråvej.
Ved rundkørsel Vråvej / Ålborgvej / Vrejslev Klostervej køres via ben 2 mod øst ad Vrejslev Klostervej.
Herfra køres videre via rute E39, Hirtshalsmotorvejen, tilslutningsanlæg 5, Vrå.

Til- og frakørselsrute(r) fremgår af nedenstående figur(er).



Bilag 229

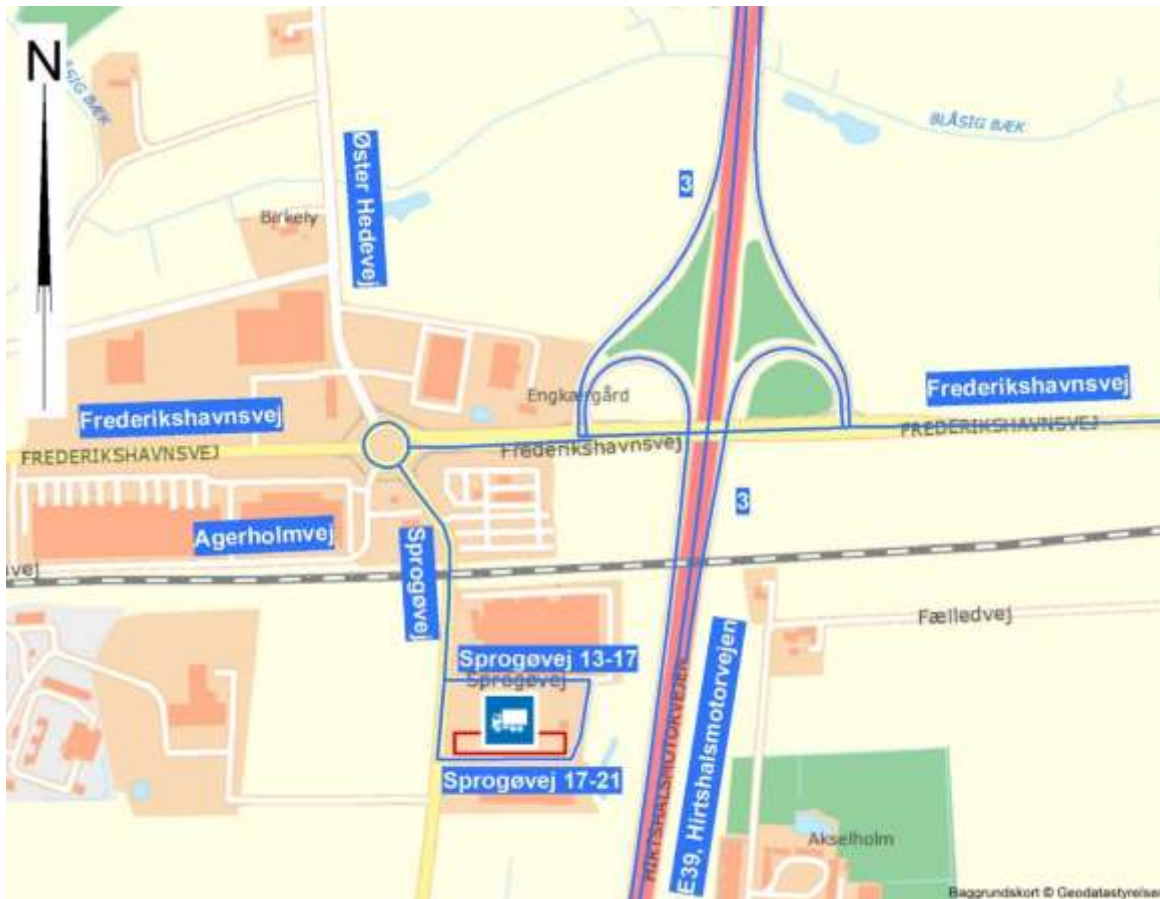
Rutebeskrivelse for modulvogntog til Sprogøvej 17, 9800 Hjørring

Sprogøvej 17 er en omkoblingsplads. Der kan være begrænsninger for adgang og anvendelse af omkoblingspladsen. Kontakt derfor ejeren af området forinden ønsket anvendelse.

Kørsel til adressen sker fra rute E39, Hirtshalsmotorvejen, tilslutningsanlæg 3, Hjørring C. Herfra køres videre mod vest ad Frederikshavnsvej. Ved rundkørsel Frederikshavnsvej / Øster Hedevej / Agerholmvej / Sprogøvej køres videre via ben 4 mod syd ad Sprogøvej. Ved Sprogøvej 17-21 køres til venstre ind til adressen eller ved Sprogøvej 13-17 køres til venstre ad Sprogøvej og herefter til højre mod Sprogøvej 17-21 ind til adressen.

Kørsel fra adressen sker ved at køre til højre mod nord ad Sprogøvej.
Ved rundkørsel Sprogøvej / Frederikshavnsvej / Øster Hedevej / Agerholmvej køres videre via ben 1 mod vest ad Frederikshavnsvej.
Herfra køres videre via rute E39, Hirtshalsmotorvejen, tilslutningsanlæg 3, Hjørring C.

Til- og frakørselsrute(r) fremgår af nedenstående figur(er).



Bilag 230

Rutebeskrivelse for modulvogntog til Hirtshals Transport Center (HTC) og godsregistreringscenter, 9850 Hirtshals

Hirtshals Transport Center kan også anvendes som omkoblingsplads. Der kan være begrænsninger for adgang og anvendelse af omkoblingspladsen. Kontakt derfor ejeren af området forinden ønsket anvendelse.

Nordlig adgang

Kørsel til området sker fra rute E39, Ålborgvej.
Ved rundkørsel Ålborgvej / Sigurd Espersens Vej / Dalsagervej køres videre mod sydvest ad Dalsagervej.

Ved Dalsagervej 1 køres til venstre i området.

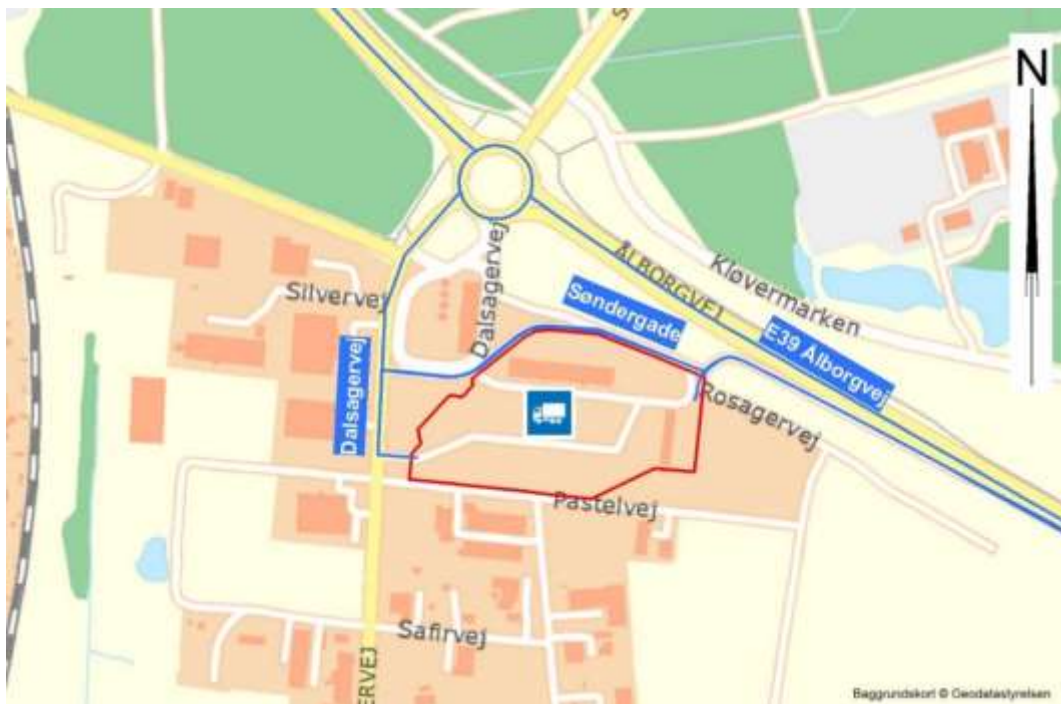
Kørsel fra området sker ved at køre til højre mod nord ad Dalsagervej.
Ved rundkørsel Dalsagervej / rute 39, Ålborgvej / Sigurd Espersens Vej køres via ben 4 videre mod nordvest ad rute 39, Ålborgvej.

Sydlig adgang

Kørsel til området sker fra rute E39, Ålborgvej.
Ved rundkørsel Ålborgvej / Sigurd Espersens Vej / Dalsagervej køres videre mod sydvest ad Dalsagervej.
Ved Dalsagervej 1 køres til venstre i området.

Kørsel fra området sker ved at køre videre mod sydøst ad Søndergade.
Herfra køres videre via rute E39, Ålborgvej.

Til- og frakørselsrute(r) fremgår af nedenstående figur(er).



Bilag 231

Rutebeskrivelse for modulvogn tog til Hirtshals Havn, 9850 Hirtshals

Hirtshals Havn kan også anvendes som omkoblingsplads. Der kan være begrænsninger for adgang og anvendelse af omkoblingspladsen. Kontakt derfor ejeren af området forinden ønsket anvendelse.

Kørsel til området sker fra rute E39, Ålborgvej.

Ved kryds Ålborgvej / Willemoesvej køres til højre mod nordøst ad Willemoesvej eller videre mod nordvest ad Ålborgvej.
Herfra køres videre ind i området.

Kørsel fra området sker ved at køre videre via rute E39, Ålborgvej.

Til- og frakørselsrute(r) fremgår af nedenstående figur(er)



Bilag 232

Rutebeskrivelse for modulvogntog til Rørdalsvej 44C, 9220 Aalborg SØ

Kørsel til adressen sker fra rute E45, Nordjyske Motorvej, tilslutningsanlæg 24, Øster Uttrup Vej. Herfra køres videre mod nordvest ad Øster Uttrup Vej. Ved kryds Øster Uttrup Vej / Kridtsvinget / Østre Allé / Rørdalsvej køres videre mod nord ad Rørdalsvej.

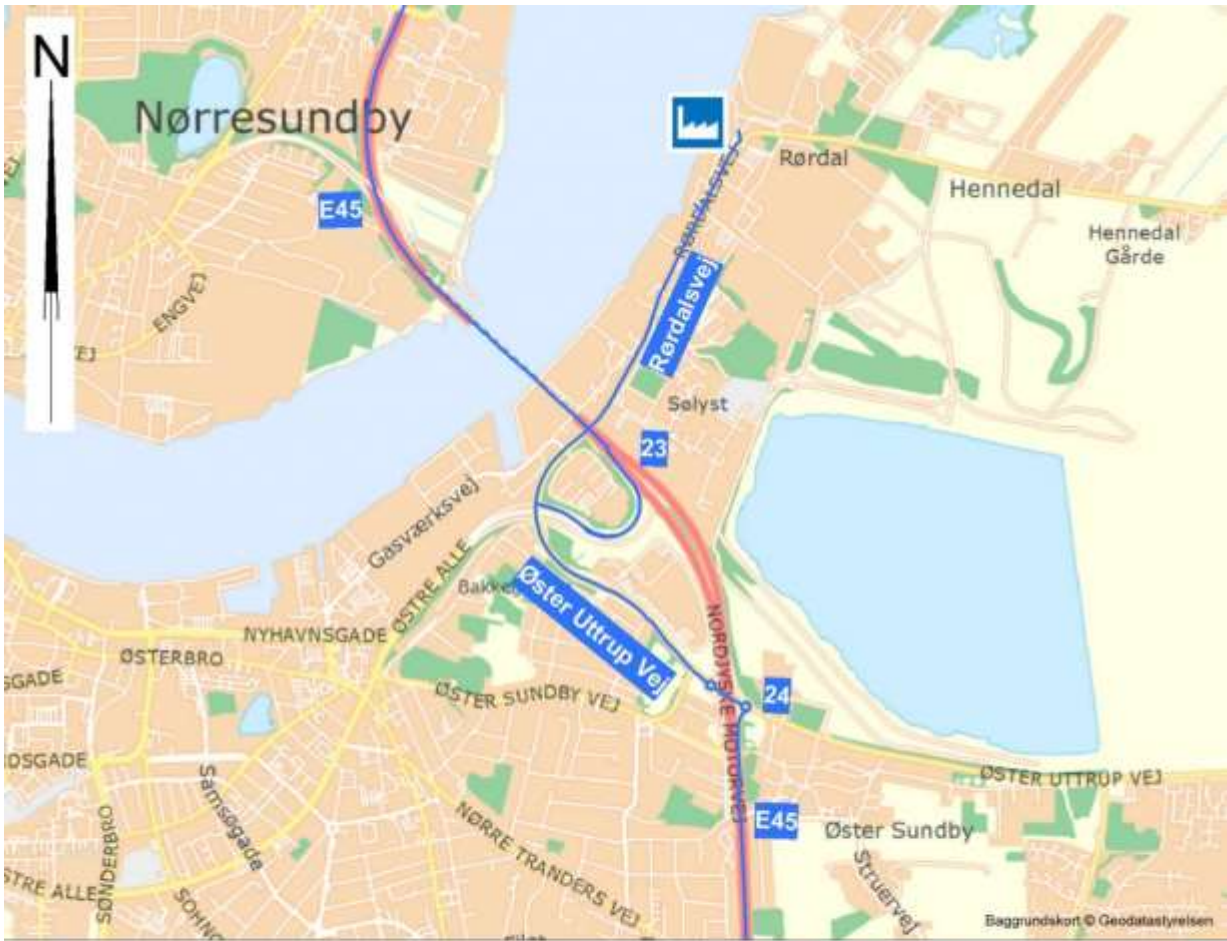
Ved Rørdalsvej 44C køres til venstre ind til adressen – enten ad 1. indkørsel (overfor Sølystvej) eller 2. indkørsel (overfor F. L. Smidts Vej).

Kørsel fra adressen sker ved at køre til højre mod sydvest ad Rørdalsvej.

Ved kryds Rørdalsvej / Østre Alle / Kridtsvinget / Øster Uttrup Vej køres videre mod syd ad Øster Uttrup Vej.

Herfra køres videre via rute E45, Nordjyske Motorvej, tilslutningsanlæg 24, Øster Uttrup Vej.

Til- og frakørselsrute(r) fremgår af nedenstående figur(er).



Rutebeskrivelse for modulvogntog til Frederikshavn Havn, 9900 Frederikshavn

Frederikshavn Havn kan også anvendes som omkoblingsplads. Der kan være begrænsninger for adgang og anvendelse af omkoblingspladsen. Kontakt derfor ejeren af området forinden ønsket anvendelse.

Sydlig adgang (færgehavn)

Kørsel til området sker fra rute E45, Europavej.

Ved kryds Europavej / rute 40, Havnepladsen / Færgehavnsvej køres til højre mod øst ad Færgehavnsvej.

Herfra køres videre ind i området.

Kørsel fra området sker ved at køre videre mod vest ad Færgehavnsvej.

Ved kryds Færgehavnsvej / rute 40, Havnepladsen / rute E45, Europavej køres til venstre mod sydvest ad Europavej.

Herfra køres videre via rute E45, Europavej.

Østlig adgang

Kørsel til området sker fra rute E45, Europavej.

Ved kryds Europavej / Færgehavnsvej / rute 40, Havnepladsen køres videre mod nordøst ad Havnepladsen.

Ved kryds Havnepladsen / Sydhavnsvej køres til højre mod øst ad Sydhavnsvej.

Herfra køres videre ind i området.

Kørsel fra området sker ved at køre videre mod vest ad Sydhavnsvej.

Ved kryds Sydhavnsvej / rute 40, Havnepladsen til venstre mod sydvest ad Havnepladsen.

Ved kryds rute Havnepladsen / Færgehavnsvej / rute E45, Europavej køres videre mod sydvest ad Europavej.

Herfra køres videre via rute E45, Europavej.

Nordlig adgang

Kørsel til området sker fra rute E45, Europavej.

Ved kryds Europavej / Færgehavnsvej / rute 40, Havnepladsen køres videre mod nordøst ad Havnepladsen.

Ved kryds Havnepladsen / Kragholmen køres til højre mod øst ad Kragholmen.

Ved kryds Kragholmen / Hornværket køres til højre mod sydøst ad Hornværket.

Herfra køres videre ind i området.

Kørsel fra området sker ved at køre videre mod nordvest ad Hornværket.

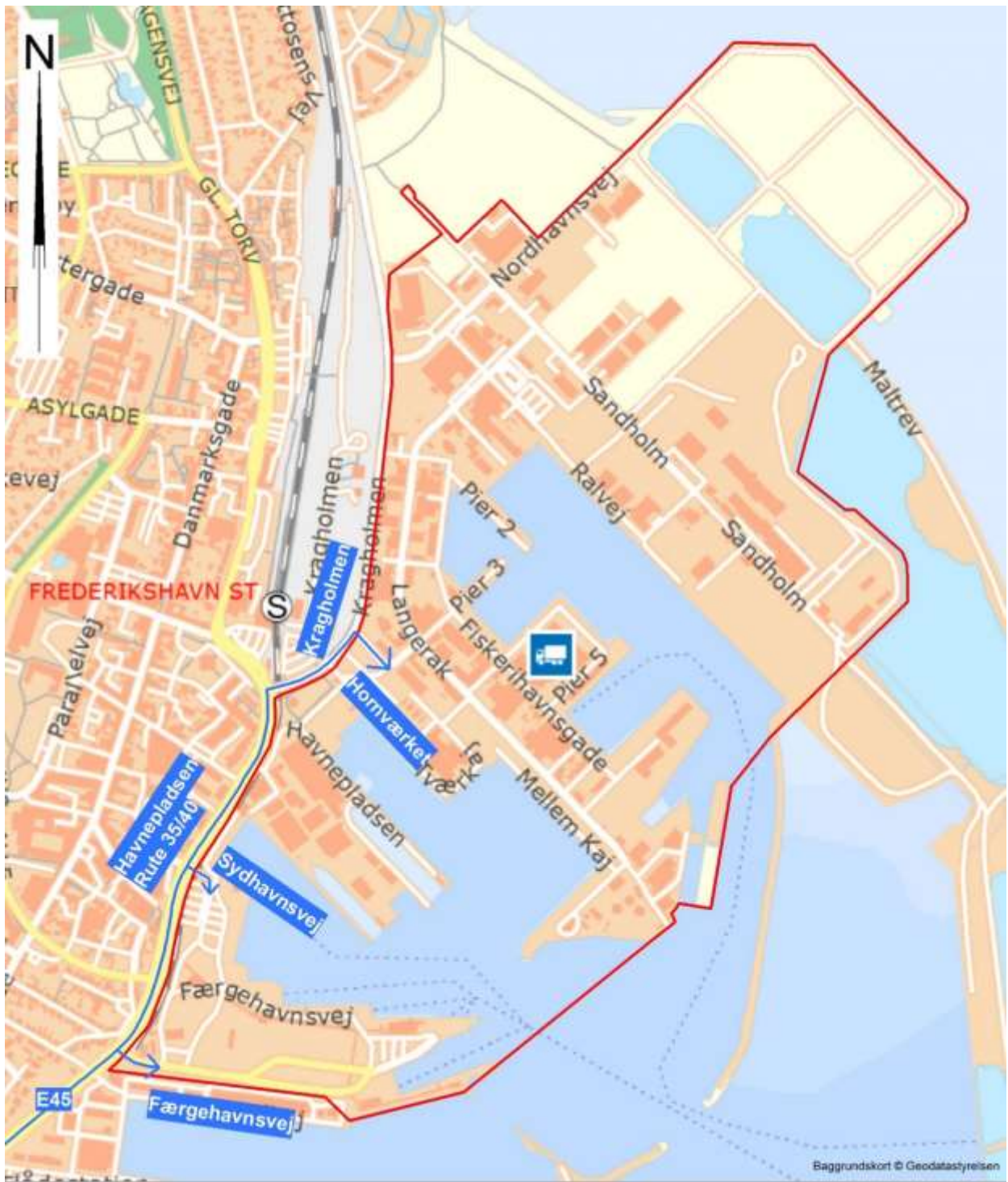
Ved kryds Hornværket / Kragholmen køres til venstre mod sydvest ad Kragholmen.

Ved kryds Kragholmen / rute 40, Havnepladsen køres til venstre mod syd ad Havnepladsen.

Ved kryds Havnepladsen / Færgehavnsvej / rute E45, Europavej køres videre mod sydvest ad Europavej.

Herfra køres videre via rute E45, Europavej.

Til- og frakørselsrute(r) fremgår af nedenstående figur(er).



Rutebeskrivelse for modulvogntog til Skodborg Røddingvej 8, 6630 Rødding

Kørsel til og fra adressen sker fra E20, Esbjergmotorvejen, hvor der enten køres via tilslutningsanlæg 66, Lunderskov eller tilslutningsanlæg 68, Vejen.

Via tilslutningsanlæg 66, Lunderskov

Kørsel til adressen sker fra E20, Esbjergmotorvejen, tilslutningsanlæg 66, Lunderskov.

Herfra køres der i tilslutningsanlæggets sydlige rundkørsel mod øst ad rute 469, Lunderskovvej.

Herfra køres videre mod øst ad Lunderskovvej.

Ved kryds Lunderskovvej / rute 32/191, Koldingvej køres til højre mod sydvest ad Koldingvej.

Ved rundkørsel Koldingvej / Koldingvej / Koralvænget / Sortbjergvej køres via ben 1 mod vest ad Koldingvej.

Ved kryds Koldingvej / rute 32, Kongeåvej køres til venstre mod syd ad Kongeåvej.

Ved rundkørsel Kongeåvej / rute 403, Skodborghusevej / Kongeåvej/ Skodborghusevej køres via ben 3 mod syd ad Skodborghusevej.

Herfra køres videre mod syd ad rute 403, Haderslevvej

Ved rundkørsel Haderslevvej / Skodborg Røddingvej / Haderslevvej / Skodborg Vamdrupvej køres via ben 1 mod sydvest ad Skodborg Røddingvej.

Ved kryds Skodborg Røddingvej / Gl. Vejenvej køres til højre mod nord ad Gl. Vejenvej.

Herefter køres til venstre mod vest ind til adressen.

Kørsel fra adressen sker ved at køre til højre mod syd ad Gl. Vejenvej.

Ved kryds Gl. Vejenvej / Skodborg Røddingvej køres til venstre mod nordøst ad Skodborg Røddingvej.

Ved rundkørsel Skodborg Røddingvej / rute 403, Haderslevvej / Skodborg Vamdrupvej / Haderslevvej køres via ben 3 mod nordvest ad Haderslevvej.

Herfra køres videre mod nordvest ad rute 403, Skodborghusevej.

Ved rundkørsel Skodborghusevej / rute 32, Kongeåvej / Skodborghusevej / Kongeåvej køres via ben 1 mod øst ad Kongeåvej.

Ved kryds Kongeåvej / rute 32/190, Koldingvej køres til højre mod øst ad Koldingvej.

Ved rundkørsel Koldingvej / Koralvænget / Sortbjergvej / Koldingvej køres via ben 3 mod øst ad Koldingvej.

Ved kryds Koldingvej / Lunderskovvej køres til venstre mod nordvest ad Lunderskovvej.

Ved kryds Lunderskovvej /rute 469, Lunderskovvej køres til venstre mod nordvest ad Lunderskovvej.

Herfra køres videre via rute E20, Esbjergmotorvejen, tilslutningsanlæg 66, Lunderskov.

Via tilslutningsanlæg 68, Vejen

Kørsel til adressen sker fra E20, Esbjergmotorvejen, tilslutningsanlæg 68, Vejen.

Herfra køres der i tilslutningsanlæggets sydlige rundkørsel mod syd ad rute 403, Asbovej.

Ved rundkørsel Asbovej / rute 191, Esbjergvej / Boulevarden / rute 191/403, Esbjergvej / Ådalen køres via ben 3 mod sydøst ad rute 191/403, Esbjergvej.

Herfra køres videre mod sydøst ad rute 191/403, Præstevænget.

Herfra køres videre mod sydøst ad rute 191, Koldingvej.

Ved kryds rute 191, Koldingvej / rute 32, Kongeåvej / rute 32/191, Koldingvej køres til højre mod syd ad 32, Kongeåvej.

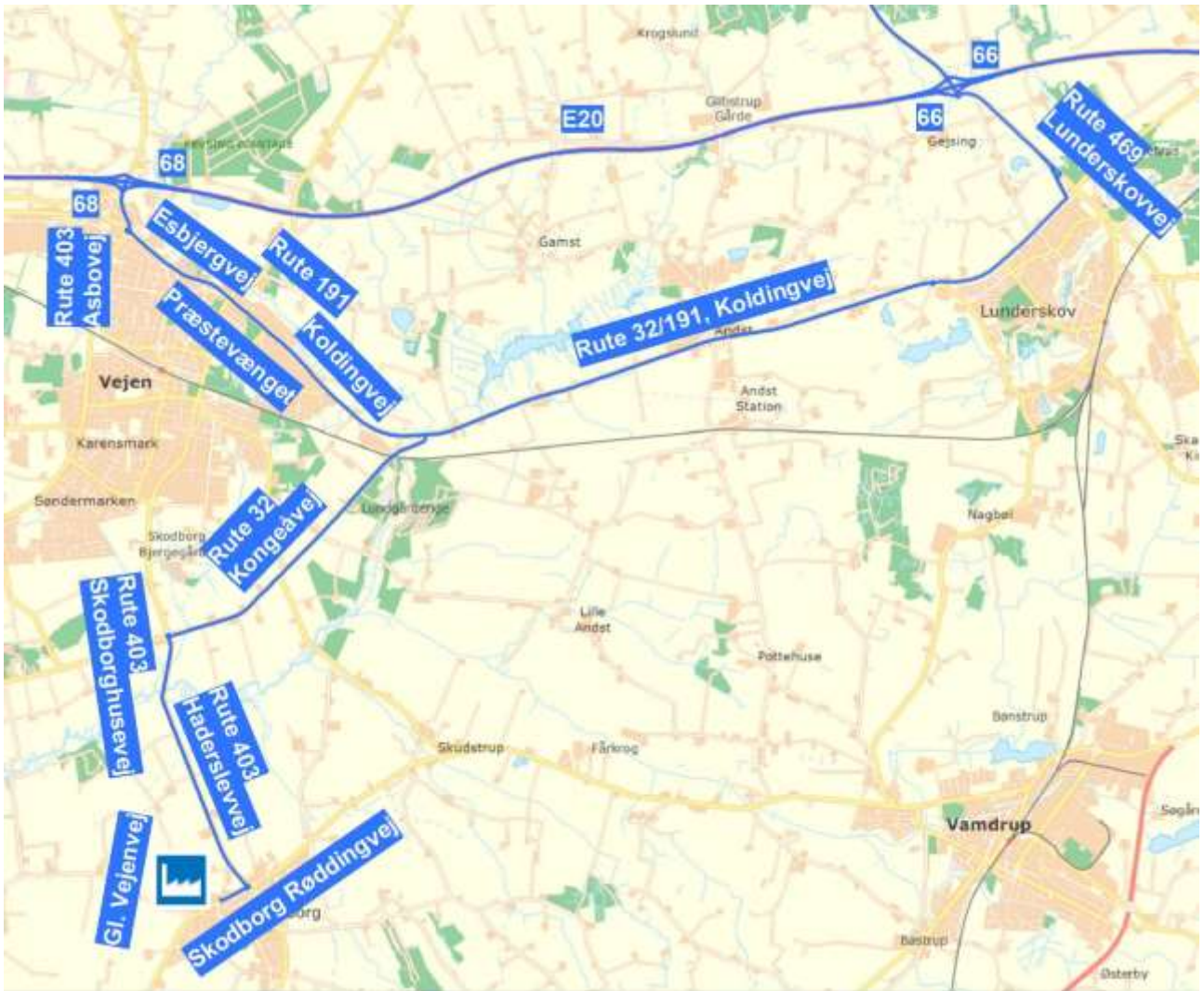
Ved rundkørsel Kongeåvej / rute 403, Skodborghusevej / Kongeåvej/ Skodborghusevej køres via ben 3 mod syd ad Skodborghusevej.

Herfra køres videre mod syd ad rute 403, Haderslevvej

Ved rundkørsel Haderslevvej / Skodborg Røddingvej / Haderslevvej / Skodborg Vamdrupvej køres

via ben 1 mod sydvest ad Skodborg Røddingvej.
Ved kryds Skodborg Røddingvej / Gl. Vejenvej køres til højre mod nord ad Gl. Vejenvej.
Herefter køres til venstre mod vest ind til adressen.
Kørsel fra adressen sker ved at køre til højre mod syd ad Gl. Vejenvej.
Ved kryds Gl. Vejenvej / Skodborg Røddingvej køres til venstre mod nordøst ad Skodborg Røddingvej.
Ved rundkørsel Skodborg Røddingvej / rute 403, Haderslevvej / Skodborg Vamdrupvej / Haderslevvej køres via ben 3 mod nordvest ad Haderslevvej.
Herfra køres videre mod nordvest ad rute 403, Skodborghusevej.
Ved rundkørsel Skodborghusevej / rute 32, Kongeåvej / Skodborghusevej / Kongeåvej køres via ben 1 mod øst ad Kongeåvej.
Ved kryds Kongeåvej /rute 32/191, Koldingvej / rute 191, Koldingvej køres til venstre mod vest ad Koldingvej.
Herfra køres videre mod vest ad rute 191/403, Præstevænget.
Herefter køres videre mod vest ad rute 191/403, Esbjergvej.
Ved rundkørsel Esbjergvej / Ådalen / rute 403, Asbovej / rute 191, Esbjergvej / Boulevarden køres via ben 2 mod nord ad Asbovej.
Herfra køres videre via rute E20, Esbjergmotorvejen, tilslutningsanlæg 68, Vejen.

Til- og frakørselsrute(r) fremgår af nedenstående figur(er).



Rutebeskrivelse for modulvogntog til Sverigesvej 4, 7100 Vejle

Kørsel til adressen sker fra rute E45, Østjyske Motorvej, tilslutningsanlæg 59, Hornstrup eller via rute 18, Midtjyske Motorvej, tilslutningsanlæg 2, Grejs og videre ad rute 23 til tilslutningsanlæg 59. Herfra køres videre mod øst ad Juelsmindevej.

Ved kryds Juelsmindevej / Sysselvej køres til højre mod syd ad Sysselvej.

Ved kryds Sysselvej / Herredsvej køres til højre mod vest ad Herredsvej.

Ved kryds Herredsvej / Grundet Ringvej køres til højre mod vest ad Grundet Ringvej.

Ved kryds Grundet Ringvej / Dofovej køres til højre mod nord ad Dofovej.

Ved kryds Dofovej / Sverigesvej køres til venstre mod vest ad Sverigesvej.

Ved Sverigesvej 4 køres til højre ind til adressen.

Kørsel fra adressen sker ved at køre til venstre mod øst ad Sverigesvej.

Ved kryds Sverigesvej / Dofovej køres til højre mod syd ad Dofovej.

Ved kryds Dofovej / Grundet Ringvej køres til venstre mod vest ad Grundet Ringvej.

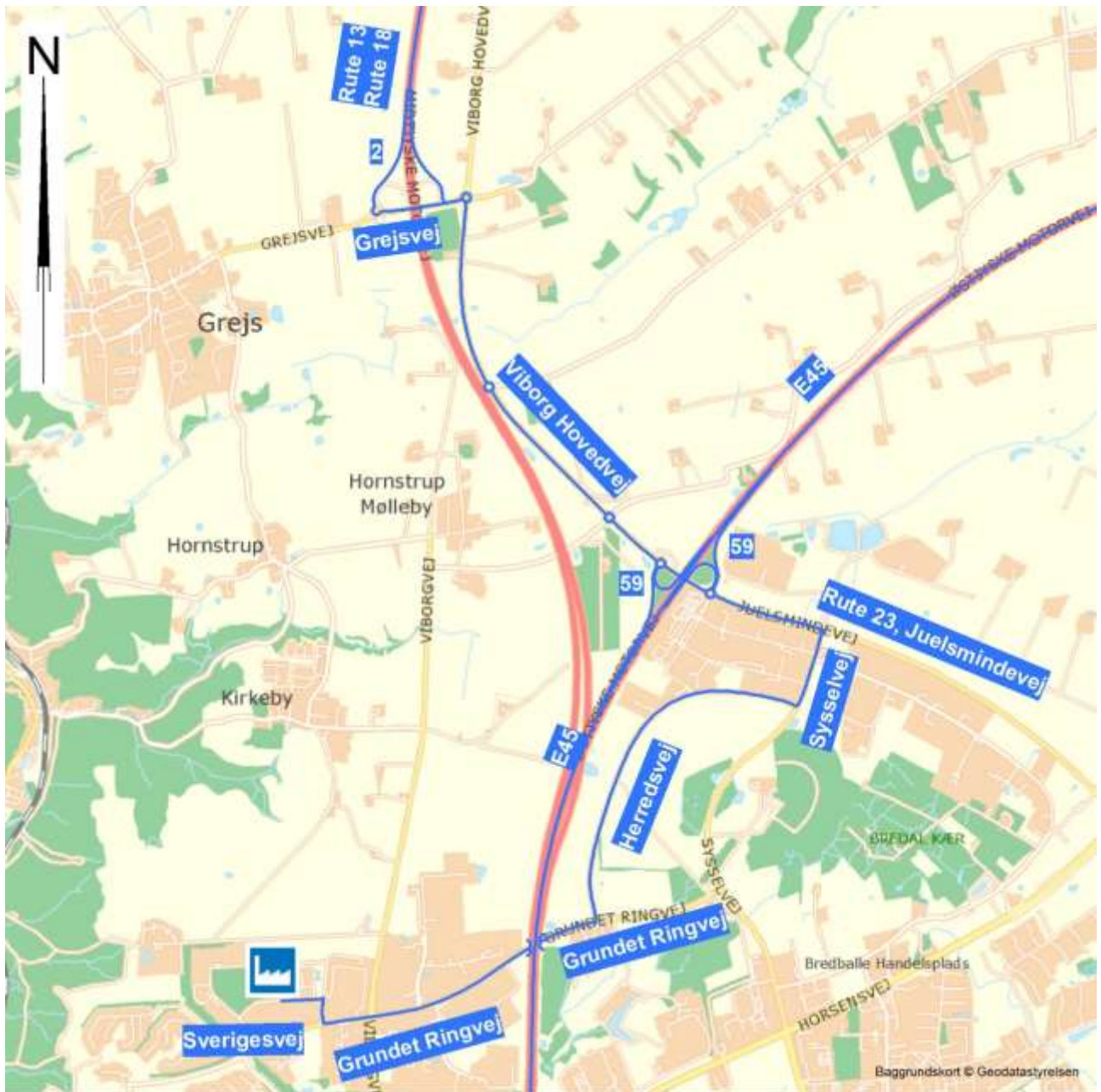
Ved kryds Grundet Ringvej / Herredsvej køres til venstre mod nord ad Herredsvej.

Ved kryds Herredsvej / Sysselvej køres til venstre mod nord ad Sysselvej.

Ved kryds Sysselvej / Juelsmindevej køres til venstre mod vest ad Juelsmindevej.

Herfra køres videre via rute E45, Østjyske Motorvej, tilslutningsanlæg 59, Hornstrup eller via rute 18, Midtjyske Motorvej, tilslutningsanlæg 2, Grejs.

Til- og frakørselsrute(r) fremgår af nedenstående figur(er).



Rutebeskrivelse for modulvogntog til Vilhelmsborgvej 13, 7700 Thisted

Kørsel til adressen sker fra rute 11, Aalborgvej.

Herfra køres videre mod syd ad Leopardvej.

Ved rundkørsel Leopardvej / Østerbakken / Leopardvej / Uglevej køres via ben 2 mod syd ad Leopardvej.

Ved kryds Leopardvej / Sennelsvej køres til højre mod vest ad Sennelsvej.

Ved kryds Sennelsvej / Vilhelmsborgvej køres til højre mod nord ad Vilhelmsborgvej.

Ved Vilhelmsborgvej 13 køres til venstre ind til adressen.

Kørsel fra adressen sker ved at køre til højre mod syd ad Vilhelmsborgvej.

Ved kryds Vilhelmsborgvej / Sennelsvej køres til venstre mod øst ad Sennelsvej.

Ved kryds Sennelsvej / Leopardvej køres til venstre mod nord ad Leopardvej.

Ved rundkørsel Leopardvej / Uglevej / Leopardvej / Østerbakken køres via ben 2 mod nord ad Leopardvej.

Herfra køres videre ad rute 11, Aalborgvej.

Til- og frakørselsrute(r) fremgår af nedenstående figur(er).



Rutebeskrivelse for modulvogntog til Løvevej 6, 7700 Thisted

Denne rutebeskrivelse erstatter bilag 237 i Bekendtgørelse nr. 849 af 20. august 2019 om det vejnet m.v., hvor kørsel med modulvogntog er tilladt.

Kørsel til adressen sker enten fra rute 11, Aalborgvej eller fra Vilhelmsborgvej 13.

Fra rute 11, Aalborgvej

Kørsel til adressen sker fra rute 11, Aalborgvej.

Herfra køres videre mod syd ad Leopardvej.

Ved rundkørsel Leopardvej / Østerbakken / Leopardvej / Uglevej køres via ben 2 mod syd ad Leopardvej.

Ved kryds Leopardvej / Sennelsvej køres til højre mod vest ad Sennelsvej.

Ved kryds Sennelsvej / Vilhelmsborgvej køres til højre mod nord ad Vilhelmsborgvej.

Ved kryds Vilhelmsborgvej / Tigervej køres til højre mod syd ad Tigervej.

Ved kryds Tigervej / Løvevej køres til venstre mod øst ad Løvevej.

Ved Løvevej 6 køres til højre ind til adressen.

Kørsel fra adressen sker ved at køre til venstre ad Løvevej.

Ved kryds Løvevej / Tigervej køres til højre mod nord ad Tigervej.

Ved kryds Tigervej / Vilhelmsborgvej køres til venstre mod vest ad Vilhelmsborgvej.

Ved kryds Vilhelmsborgvej / Sennelsvej køres til venstre mod øst ad Sennelsvej.

Ved kryds Sennelsvej / Leopardvej køres til venstre mod nord ad Leopardvej.

Ved rundkørsel Leopardvej / Uglevej / Leopardvej / Østerbakken køres via ben 2 mod nord ad Leopardvej.

Herfra køres videre ad rute 11, Aalborgvej.

Fra Vilhelmsborgvej 13

Kørsel til adressen sker fra Vilhelmsborgvej 13.

Herfra køres til venstre mod nord ad Vilhelmsborgvej.

Ved kryds Vilhelmsborgvej / Tigervej køres til højre mod syd ad Tigervej.

Ved kryds Tigervej / Løvevej køres til venstre mod øst ad Løvevej.

Ved Løvevej 6 køres til højre ind til adressen.

Kørsel fra adressen sker ved at køre til venstre ad Løvevej.

Ved kryds Løvevej / Tigervej køres til højre mod nord ad Tigervej.

Ved kryds Tigervej / Vilhelmsborgvej køres til venstre mod vest ad Vilhelmsborgvej.

Ved Vilhelmsborgvej 13 køres til højre ind til adressen.

Til- og frakørselsrute(r) fremgår af nedenstående figur(er).





Rutebeskrivelse for modulvogntog til Orionvej 8, 8700 Horsens

Kørsel til adressen sker fra rute E45, Østjyske Motorvej, tilslutningsanlæg 57, Horsens S.

Herfra køres videre mod øst ad Vestvejen.

Ved rundkørsel Vestvejen / Orionvej / Erhvervsparken køres via ben 1 mod syd ad Orionvej.

Ved kryds Orionvej / Orionvej (sidevej) køres til højre mod vest ad Orionvej (sidevej).

Ved Orionvej 8 køres til højre ind til adressen.

Kørsel fra adressen sker ved at køre til venstre mod øst ad Orionvej (sidevej).

Ved kryds Orionvej (sidevej) / Orionvej køres til venstre mod nord ad Orionvej.

Ved rundkørsel Orionvej / Vestvejen / Erhvervsparken køres via ben 3 mod vest ad Vestvejen.

Herfra køres videre via rute E45, Østjyske Motorvej, tilslutningsanlæg 57, Horsens S.

Til- og frakørselsrute(r) fremgår af nedenstående figur(er).



Bilag 239

Rutebeskrivelse for modulvogntog til Orionvej 4A, 8700 Horsens

Kørsel til adressen sker fra rute E45, Østjyske Motorvej, tilslutningsanlæg 57, Horsens S. Herfra køres videre mod øst ad Vestvejen.

Ved rundkørsel Vestvejen / Orionvej / Erhvervsparken køres via ben 1 mod syd ad Orionvej.

Ved kryds Orionvej / Orionvej (sidevej) køres til højre mod vest ad Orionvej (sidevej).

Ved Orionvej 4A køres til højre ind til adressen.

Kørsel fra adressen sker ved at køre til venstre mod øst ad Orionvej (sidevej).

Ved kryds Orionvej (sidevej) / Orionvej køres til venstre mod nord ad Orionvej.

Ved rundkørsel Orionvej / Vestvejen / Erhvervsparken køres via ben 3 mod vest ad Vestvejen.

Herfra køres videre via rute E45, Østjyske Motorvej, tilslutningsanlæg 57, Horsens S.

Til- og frakørselsrute(r) fremgår af nedenstående figur(er).



Bilag 240

Rutebeskrivelse for modulvogntog til Orionvej 5, 8700 Horsens

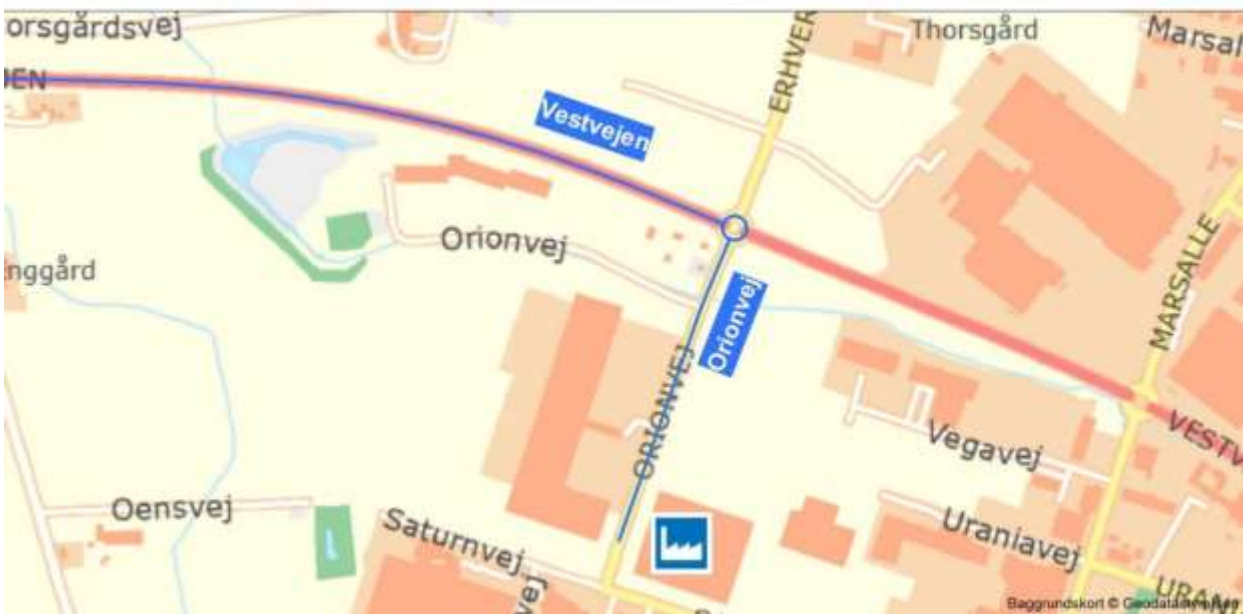
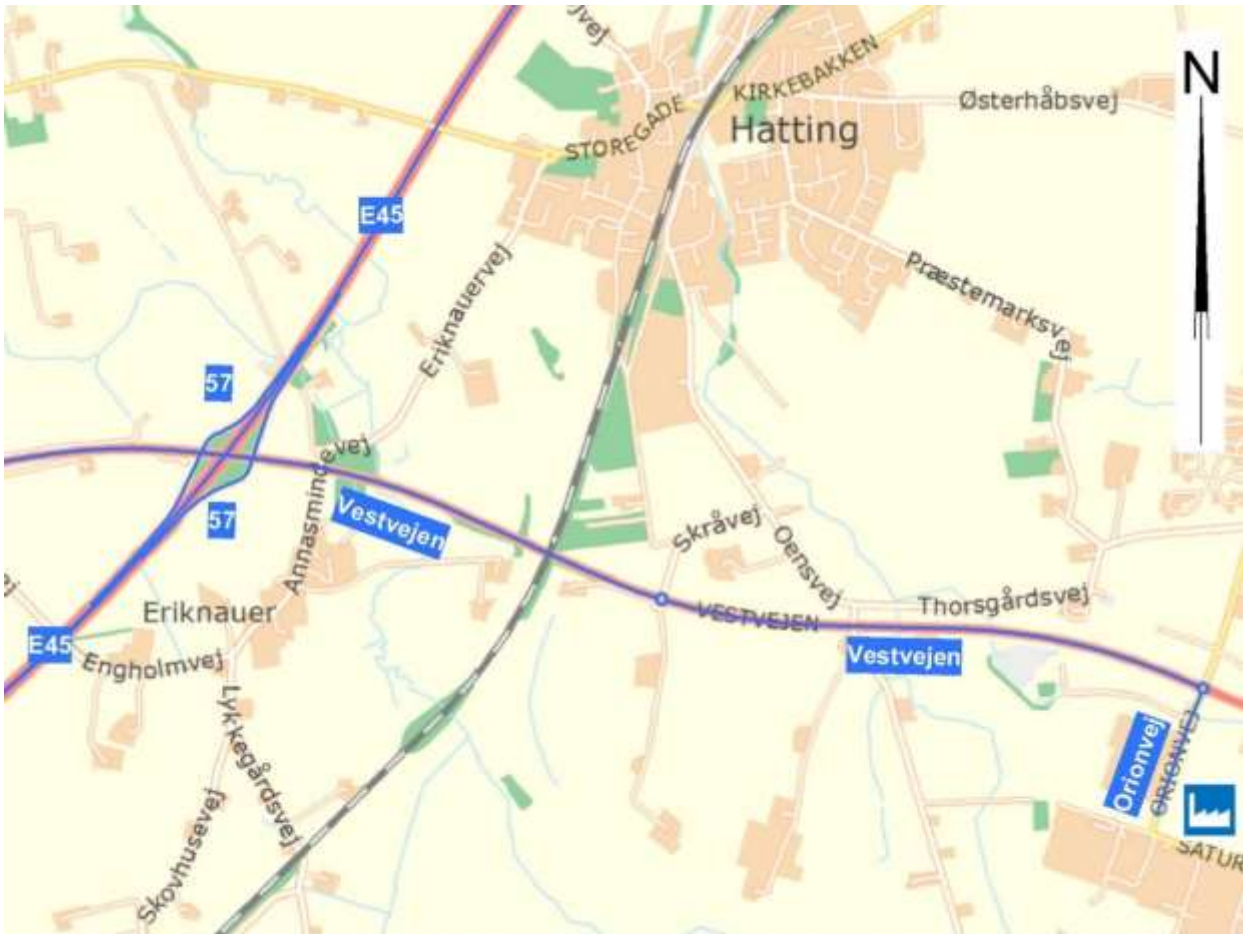
Kørsel til adressen sker fra rute E45, Østjyske Motorvej, tilslutningsanlæg 57, Horsens S. Herfra køres videre mod øst ad Vestvejen.

Ved rundkørsel Vestvejen / Orionvej / Erhvervsparken køres via ben 2 mod syd ad Orionvej. Ved Orionvej 5 køres til venstre ind til adressen.

Kørsel fra adressen sker ved at køre til højre mod nord ad Orionvej.

Ved rundkørsel Orionvej / Vestvejen / Erhvervsparken køres via ben 3 mod vest ad Vestvejen. Herfra køres videre via rute E45, Østjyske Motorvej, tilslutningsanlæg 57, Horsens S.

Til- og frakørselsrute(r) fremgår af nedenstående figur(er).



Rutebeskrivelse for modulvogntog til Orionvej 3, 8700 Horsens

Kørsel til adressen sker fra rute E45, Østjyske Motorvej, tilslutningsanlæg 57, Horsens S.

Herfra køres videre mod øst ad Vestvejen.

Ved rundkørsel Vestvejen/Orionvej/Vestvejen/Erhvervsparken køres via ben 2 mod syd ad Orionvej.

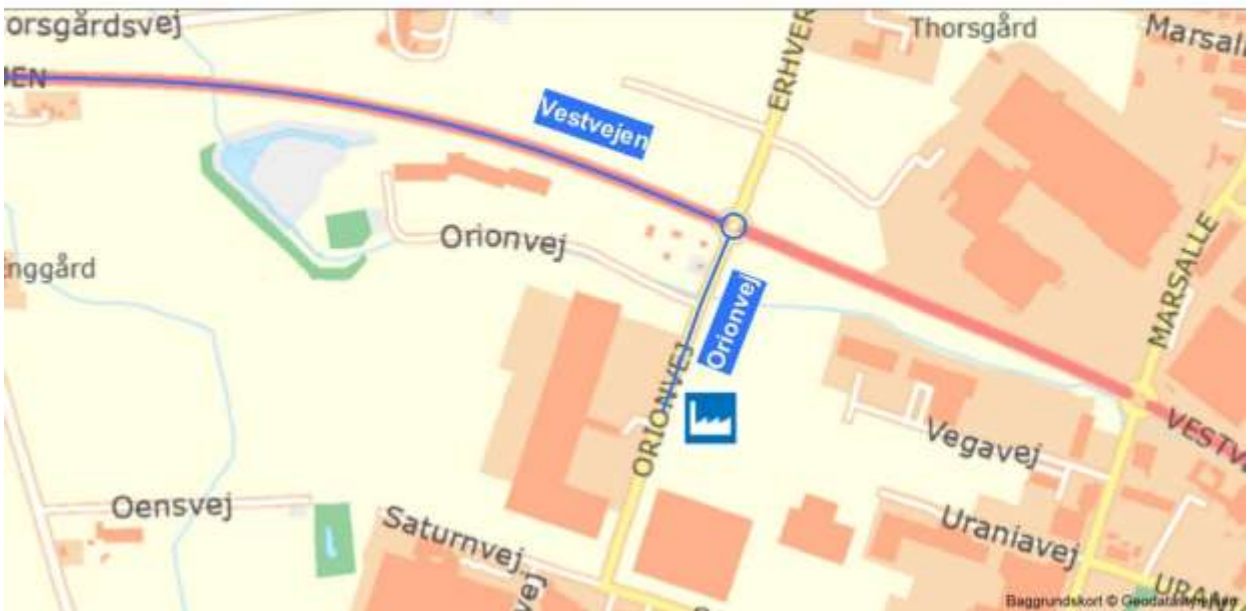
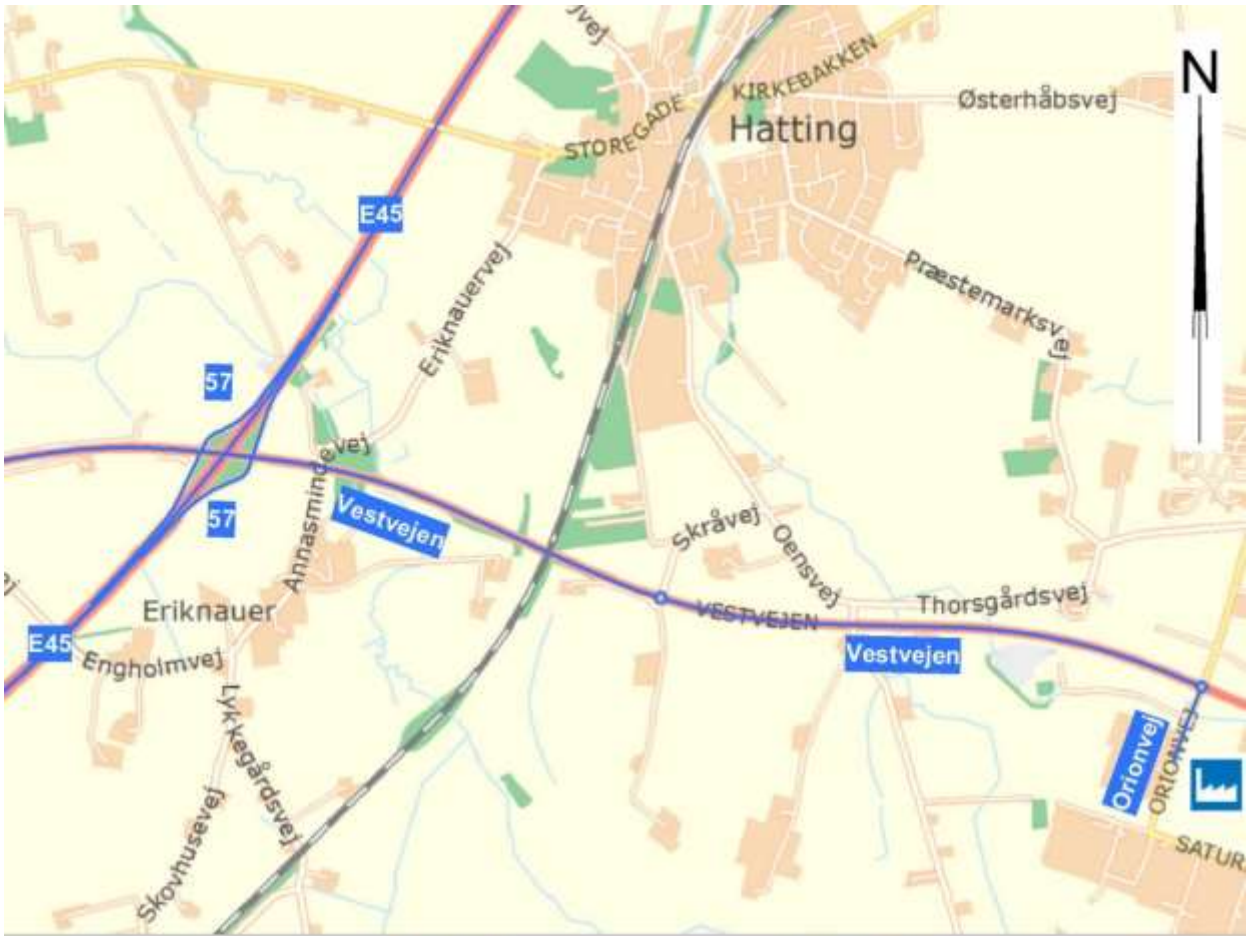
Ved Orionvej 3 køres til venstre ind til adressen.

Kørsel fra adressen sker ved at køre til højre mod nord ad Orionvej.

Ved rundkørsel Orionvej/Vestvejen/Erhvervsparken/Vestvejen køres via ben 3 mod vest ad Vestvejen.

Herfra køres videre via rute E45, Østjyske Motorvej, tilslutningsanlæg 57, Horsens S.

Til- og frakørselsrute(r) fremgår af nedenstående figur(er).



Rutebeskrivelse for modulvogntog til Malervej 8, 6920 Videbæk

Malervej 8 er en omkoblingsplads. Der kan være begrænsninger for adgang og anvendelse af omkoblingspladsen. Kontakt derfor ejeren af området forinden ønsket anvendelse.

Kørsel til adressen sker fra rute 15, Herningvej / rute 15, Ringkøbingvej.
Ved rundkørsel Herningvej / Ringkøbingvej / rute 467, Skjernvej køres videre mod syd ad Skjernvej.

Ved kryds Skjernvej / Kongevejen køres til højre mod nordvest ad Kongevejen.

Ved kryds Kongevejen / Tømrervej køres til højre mod nordøst ad Tømrervej.

Ved kryds Tømrervej / Malervej køres til venstre mod nordvest ad Malervej.

Ved Malervej køres til venstre ind til adressen.

Kørsel fra adressen sker ved at køre til venstre mod nordvest ad Malervej.

Ved kryds Malervej / Midtgårdsvej køres til venstre mod syd ad Midtgårdsvej.

Ved kryds Midtgårdsvej / Kongevejen køres til venstre mod sydøst ad Kongevejen.

Ved kryds Kongevejen / rute 467, Skjernvej køres til venstre mod nordøst ad Skjernvej.

Herfra køres videre via rute 15, Herningvej / rute 15, Ringkøbingvej.

Til- og frakørselsrute(r) fremgår af nedenstående figur(er).



Rutebeskrivelse for modulvogntog til Egeskovvej 17B, 8700 Horsens

Kørsel til adressen sker fra rute E45, Østjyske Motorvej, tilslutningsanlæg 55, Horsens N. Herfra køres videre mod øst ad Østbirkvej.

Ved rundkørsel Østbirkvej / Østbirkvej køres via ben 2 mod øst ad Østbirkvej.

Ved rundkørsel Østbirkvej / Skanderborgvej køres via ben 2 mod nord ad Skanderborgvej.

Ved kryds Skanderborgvej / Egeskovvej køres til venstre mod øst ad Egeskovvej.

Ved Egeskovvej 17B køres til venstre ind til adressen.

Kørsel fra adressen sker ved at køre til højre mod syd ad Egeskovvej.

Ved kryds Egeskovvej / Skanderborgvej køres til højre mod syd ad Skanderborgvej.

Ved rundkørsel Skanderborgvej / Østbirkvej køres via ben 1 mod nord ad Østbirkvej.

Ved rundkørsel Østbirkvej / Østbirkvej køres via ben 2 mod vest ad Østbirkvej.

Herfra køres videre via rute E45, Østjyske Motorvej, tilslutningsanlæg 55, Horsens N.

Til- og frakørselsrute(r) fremgår af nedenstående figur(er).



Rutebeskrivelse for modulvogntog til Egeskovvej 19, 8700 Horsens

Kørsel til adressen sker fra rute E45, Østjyske Motorvej, tilslutningsanlæg 55, Horsens N. Herfra køres videre mod øst ad Østbirkvej.

Ved rundkørsel Østbirkvej / Østbirkvej køres via ben 2 mod øst ad Østbirkvej.

Ved rundkørsel Østbirkvej / Skanderborgvej køres via ben 2 mod nord ad Skanderborgvej.

Ved kryds Skanderborgvej / Egeskovvej køres til venstre mod øst ad Egeskovvej.

Ved Egeskovvej 19 køres til venstre ind til adressen.

Kørsel fra adressen sker ved at køre til højre mod syd ad Egeskovvej.

Ved kryds Egeskovvej / Skanderborgvej køres til højre mod syd ad Skanderborgvej.

Ved rundkørsel Skanderborgvej / Østbirkvej køres via ben 1 mod nord ad Østbirkvej.

Ved rundkørsel Østbirkvej / Østbirkvej køres via ben 2 mod vest ad Østbirkvej.

Herfra køres videre via rute E45, Østjyske Motorvej, tilslutningsanlæg 55, Horsens N.

Til- og frakørselsrute(r) fremgår af nedenstående figur(er).



Rutebeskrivelse for modulvogntog til Hjermvej 28, 7500 Holstebro

Kørsel til adressen sker fra rute 18, Holstebromotorvejen / Nordre Ringvej.
Ved kryds Holstebromotorvejen / Nordre Ringvej / Hjermvej køres videre mod syd ad Hjermvej.
Ved kryds Hjermvej / Sønderlundvej køres til venstre mod øst ad Sønderlundvej.
Herfra køres der videre ind til adressen.

Kørsel fra adressen sker ved at køre mod vest ad Sønderlundvej.
Ved kryds Sønderlundvej / Hjermvej køres til højre mod nord ad Hjermvej.
Ved kryds Hjermvej / Holstebromotorvejen / Nordre Ringvej køres videre ad rute 18, Holstebromotorvejen / Nordre Ringvej.

Til- og frakørselsrute(r) fremgår af nedenstående figur(er).



Rutebeskrivelse for modulvogntog til Lundagervej 22, 8722 Hedensted

Kørsel til adressen sker fra rute E45, Østjyske Motorvej, tilslutningsanlæg 58, Hedensted.

Herfra køres videre mod sydøst ad Gesagervej.

Ved rundkørsel Gesagervej / Kildeparken / Lundagervej køres via ben 3 mod nordøst ad Lundagervej.

Ved rundkørsel Lundagervej / Teknikervej køres via ben 3 mod nordvest ad Lundagervej.

Ved Lundagervej 22 køres til højre ind til adressen ad enten 1. eller 2. indkørsel.

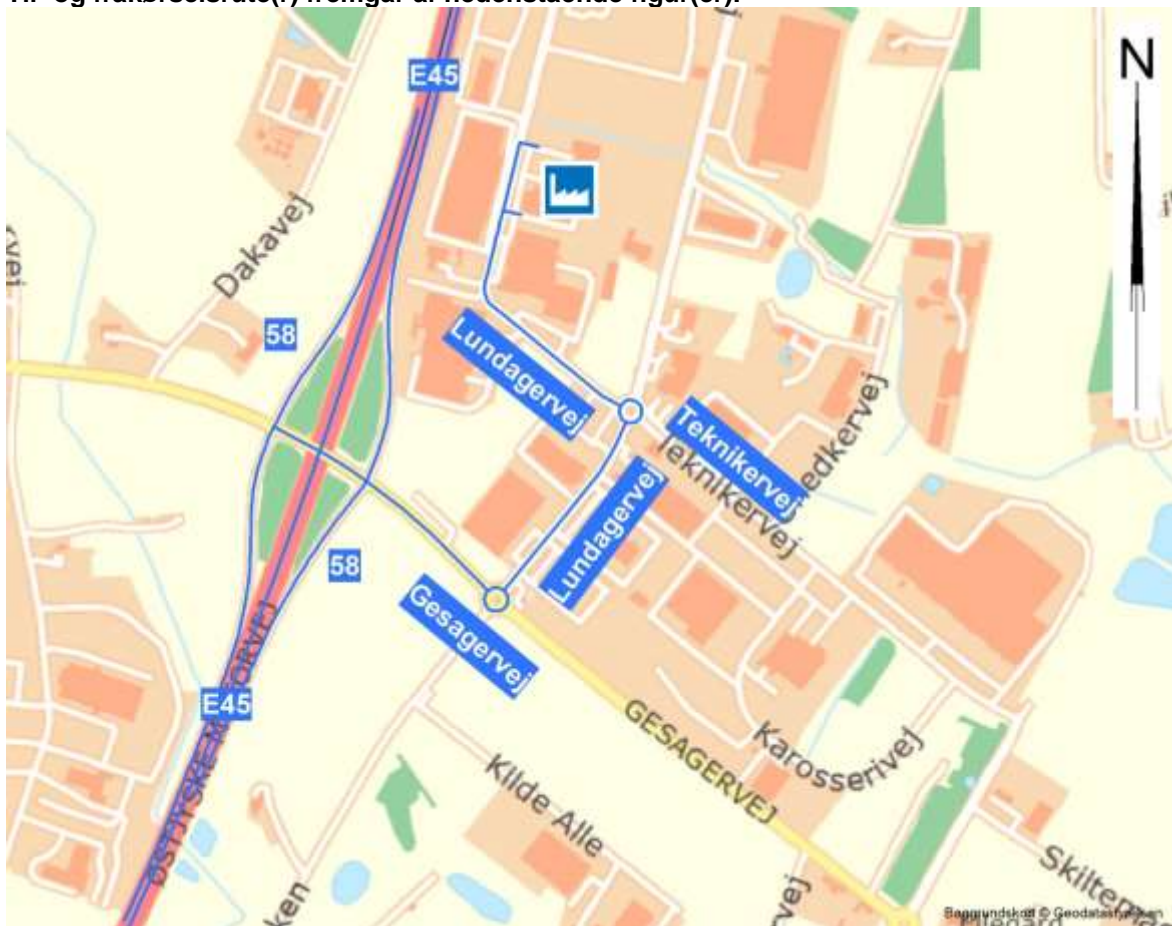
Kørsel fra adressen sker ved at køre til venstre mod syd ad Lundagervej.

Ved rundkørsel Lundagervej / Teknikervej køres via ben 1 mod syd ad Lundagervej.

Ved rundkørsel Lundagervej / Gesagervej / Kildeparken køres via ben 1 mod nordvest ad Gesagervej.

Herfra køres videre via rute E45, Østjyske Motorvej, tilslutningsanlæg 58, Hedensted.

Til- og frakørselsrute(r) fremgår af nedenstående figur(er).



Rutebeskrivelse for modulvogntog til Nordager 3, 6000 Kolding

Kørsel til adressen sker fra rute E20, Sønderjyske Motorvej, tilslutningsanlæg 62, Kolding Ø.

Herfra køres videre mod nordvest ad rute 170/176, Højvangen.

Ved kryds Højvangen / Korsvej køres til højre mod nordøst ad Korsvej.

Herfra køres videre ad Nordager.

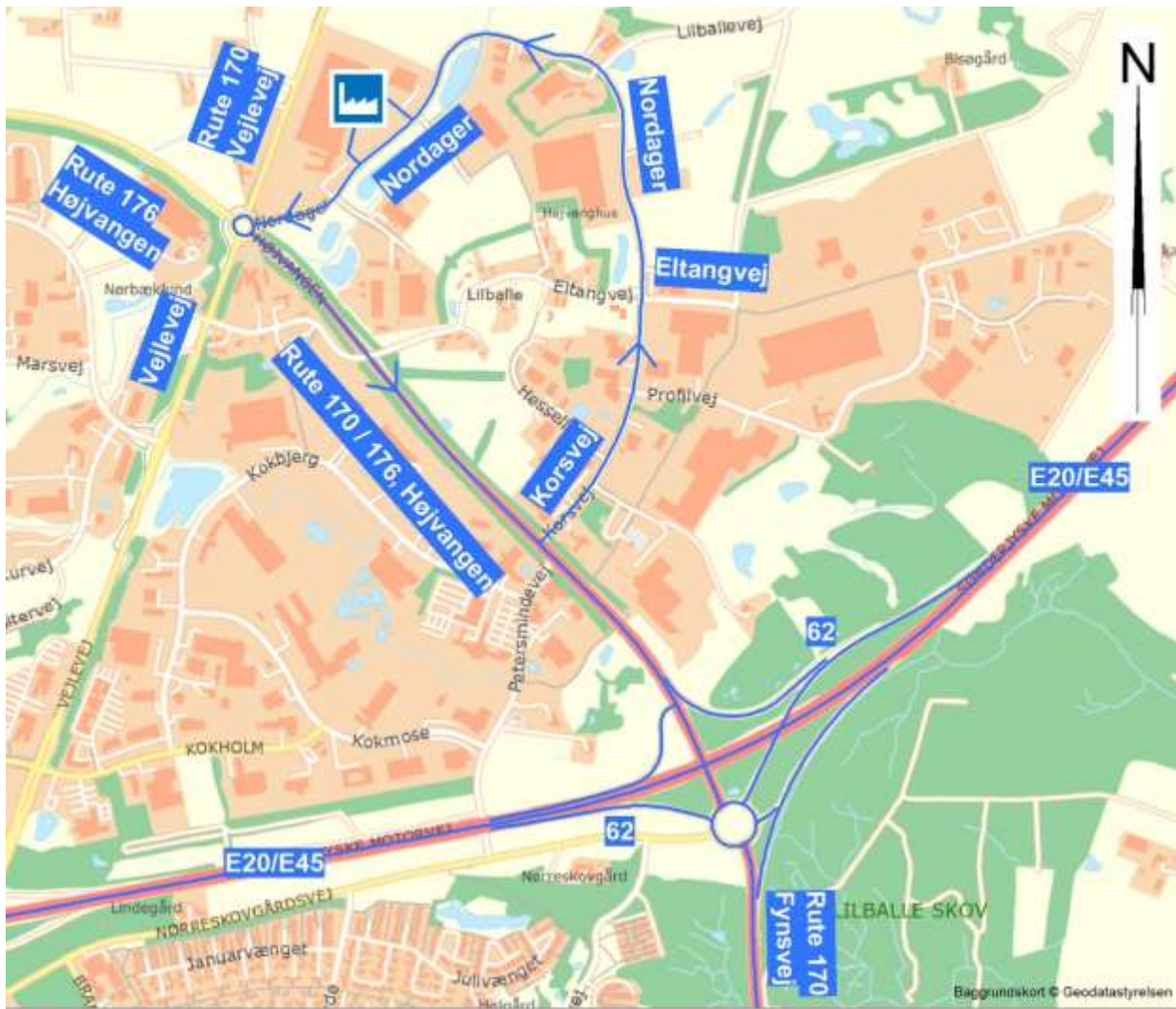
Ved Nordager 3 køres til højre ind til adressen ad 1. indkørsel.

Kørsel fra adressen sker ved at køre til højre mod sydvest ad Nordager via 1. eller 2. indkørsel.

Ved rundkørsel Nordager / rute 170, Vejlevej / rute 176, Højvangen køres via ben 4 mod sydøst ad Højvangen.

Herfra køres videre via rute E20, Sønderjyske Motorvej, tilslutningsanlæg 62, Kolding Ø.

Til- og frakørselsrute(r) fremgår af nedenstående figur(er)



Rutebeskrivelse for modulvogntog til Egelund 10, 6200 Aabenraa

Nordlig adgang

Kørsel til adressen sker fra rute E45, Sønderjyske Motorvej, tilslutningsanlæg 70a, Rødekre.
Ved rundkørsel rampe fra Sønderjyske Motorvej / rute 429, Bodumvej / rute 429, Rødekrevej Vest køres via ben 2 mod nordøst ad Rødekrevej Vest.
Ved rundkørsel Rødekrevej Vest / Rødekrevej Øst / Gammel Ribevej køres via ben 1 mod syd ad Gammel Ribevej.
Ved rundkørsel Gammel Ribevej / Forsyningsvejen / Egelund køres via ben 1 mod vest ad Egelund.
Ved Egelund 10 køres til venstre ind til adressen.

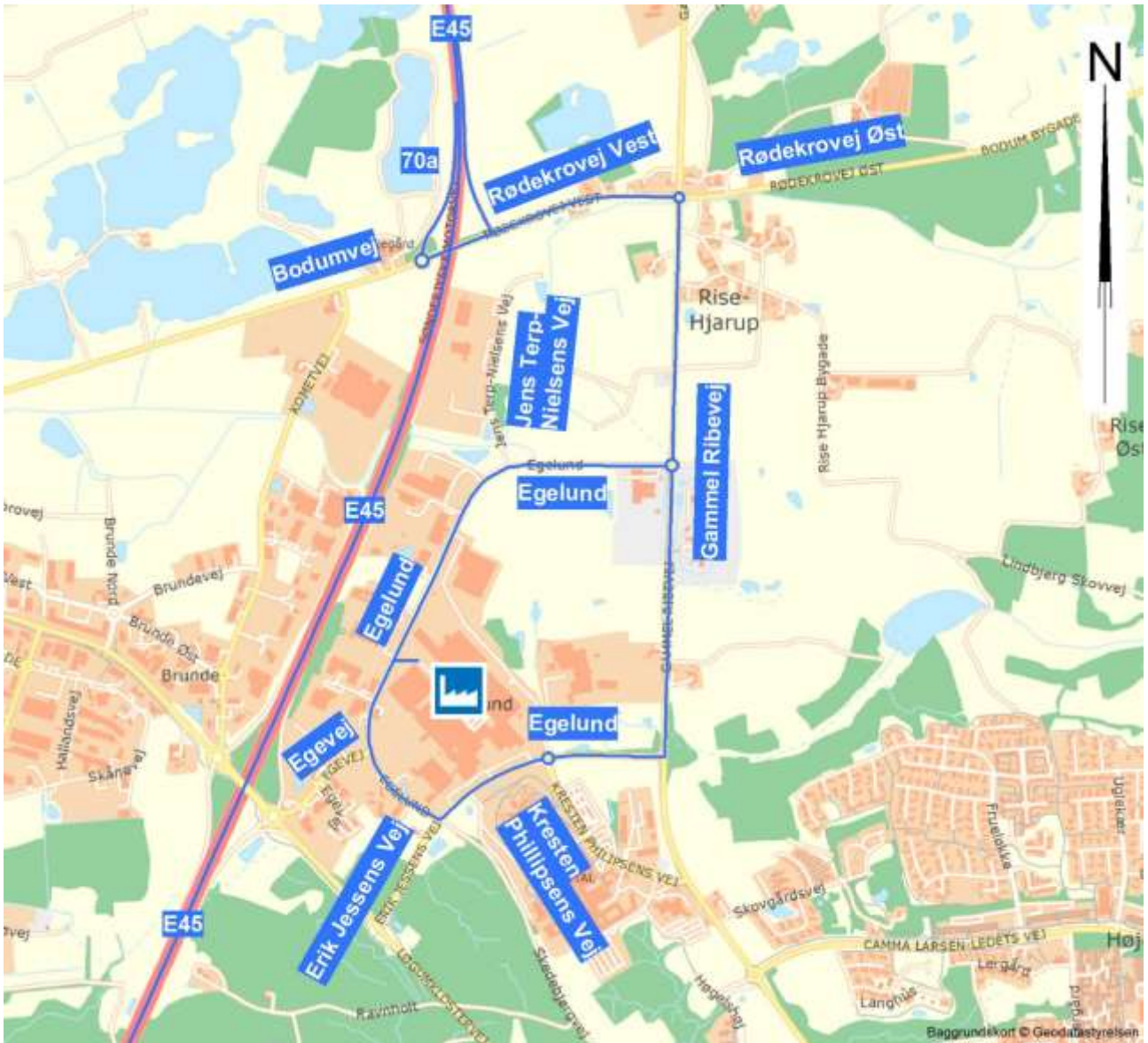
Kørsel fra adressen sker ved at køre til højre mod nord ad Egelund.
Ved rundkørsel Egelund / Forsyningsvejen / Gammel Ribevej køres via ben 3 mod nord ad Gammel Ribevej.
Ved rundkørslen Gammel Ribevej / rute 429, Rødekrevej Øst / rute 429, Rødekrevej Vest køres via ben 3 mod vest ad Rødekrevej Vest.
Herfra køres videre mod nord via rute E45, Sønderjyske Motorvej, tilslutningsanlæg 70a, Rødekre.

Sydlig adgang

Kørsel til adressen sker fra rute E45, Sønderjyske Motorvej, tilslutningsanlæg 70a, Rødekre.
Ved rundkørsel rampe fra Sønderjyske Motorvej / rute 429, Bodumvej / rute 429, Rødekrevej Vest køres via ben 2 mod nordøst ad Rødekrevej Vest.
Ved rundkørsel Rødekrevej Vest / Rødekrevej Øst / Gammel Ribevej køres via ben 1 mod syd ad Gammel Ribevej.
Ved rundkørsel Gammel Ribevej / Forsyningsvejen / Egelund køres via ben 2 mod syd ad Gammel Ribevej.
Ved kryds Gammel Ribevej / Erik Jessens Vej køres til højre mod vest ad Erik Jessens Vej.
Ved rundkørsel Erik Jessens Vej / Askelund / Kresten Philipsens Vej køres via ben 2 mod sydvest ad Erik Jessens Vej.
Ved kryds Erik Jessens Vej / Egelund køres til højre mod nordvest ad Egelund.
Ved Egelund 10 køres til højre ind til adressen.

Kørsel fra adressen sker ved at køre til venstre mod syd ad Egelund.
Ved kryds Egelund / Erik Jessens Vej køres til venstre mod nordøst ad Erik Jessens Vej.
Ved rundkørsel Erik Jessens Vej / Askelund / Kresten Philipsens Vej køres via ben 2 mod øst ad Erik Jessens Vej.
Ved kryds Erik Jessens Vej / Gammel Ribevej køres til venstre mod nord ad Gammel Ribevej.
Ved rundkørsel Gammel Ribevej / Egelund / Forsyningsvejen køres via ben 2 mod nord ad Gammel Ribevej.
Ved rundkørslen Gammel Ribevej / rute 429, Rødekrevej Øst / rute 429, Rødekrevej Vest køres via ben 3 mod vest ad Rødekrevej Vest.
Herfra køres videre mod nord via rute E45, Sønderjyske Motorvej, tilslutningsanlæg 70a, Rødekre.

Til- og frakørselsrute(r) fremgår af nedenstående figur(er).



Rutebeskrivelse for modulvogntog til Egelund 30, 6200 Aabenraa

Nordlig adgang

Kørsel til adressen sker fra rute E45, Sønderjyske Motorvej, tilslutningsanlæg 70a, Rødekro. Ved rundkørsel rampe fra Sønderjyske Motorvej / rute 429, Bodumvej / rute 429, Rødekrovej Vest køres via ben 2 mod nordøst ad Rødekrovej Vest.

Ved rundkørsel Rødekrovej Vest / Rødekrovej Øst / Gammel Ribevej køres via ben 1 mod syd ad Gammel Ribevej.

Ved rundkørsel Gammel Ribevej / Forsyningsvejen / Egelund køres via ben 1 mod vest ad Egelund.

Ved Egelund 30 køres til venstre ind til adressen.

Kørsel fra adressen sker ved at køre til højre mod nord ad Egelund.

Ved rundkørsel Egelund / Forsyningsvejen / Gammel Ribevej køres via ben 3 mod nord ad Gammel Ribevej.

Ved rundkørslen Gammel Ribevej / rute 429, Rødekrovej Øst / rute 429, Rødekrovej Vest køres via ben 3 mod vest ad Rødekrovej Vest.

Herfra køres videre mod nord via rute E45, Sønderjyske Motorvej, tilslutningsanlæg 70a, Rødekro.

Sydlig adgang

Kørsel til adressen sker fra rute E45, Sønderjyske Motorvej, tilslutningsanlæg 70a, Rødekro.

Ved rundkørsel rampe fra Sønderjyske Motorvej / rute 429, Bodumvej / rute 429, Rødekrovej Vest køres via ben 2 mod nordøst ad Rødekrovej Vest.

Ved rundkørsel Rødekrovej Vest / Rødekrovej Øst / Gammel Ribevej køres via ben 1 mod syd ad Gammel Ribevej.

Ved rundkørsel Gammel Ribevej / Forsyningsvejen / Egelund køres via ben 2 mod syd ad Gammel Ribevej.

Ved kryds Gammel Ribevej / Erik Jessens Vej køres til højre mod vest ad Erik Jessens Vej.

Ved rundkørsel Erik Jessens Vej / Askelund / Kresten Philipsens Vej køres via ben 2 mod sydvest ad Erik Jessens Vej.

Ved kryds Erik Jessens Vej / Egelund køres til højre mod nordvest ad Egelund.

Ved Egelund 30 køres til højre ind til adressen.

Kørsel fra adressen sker ved at køre til venstre mod syd ad Egelund.

Ved kryds Egelund / Erik Jessens Vej køres til venstre mod nordøst ad Erik Jessens Vej.

Ved rundkørsel Erik Jessens Vej / Askelund / Kresten Philipsens Vej køres via ben 2 mod øst ad Erik Jessens Vej.

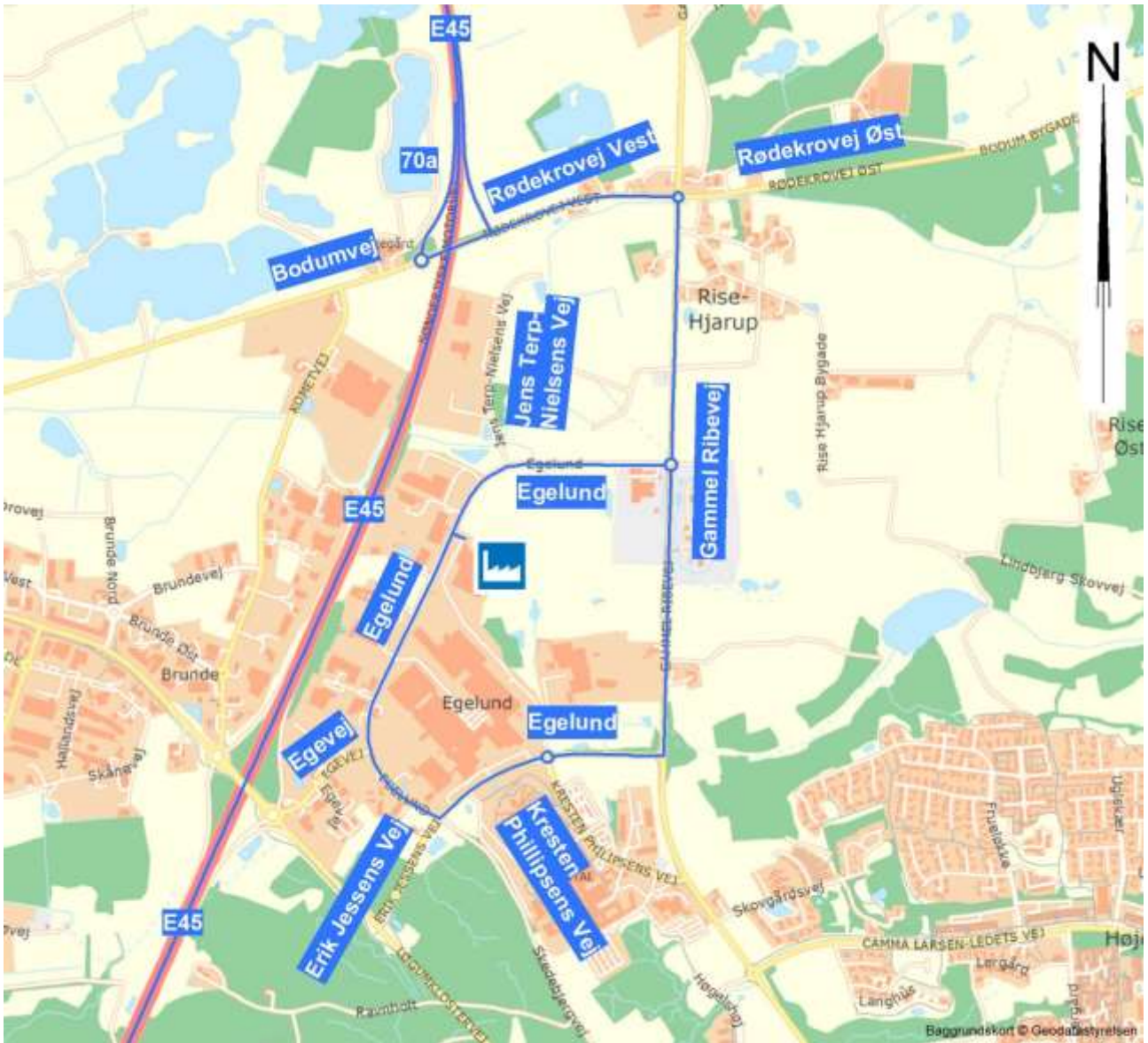
Ved kryds Erik Jessens Vej / Gammel Ribevej køres til venstre mod nord ad Gammel Ribevej.

Ved rundkørsel Gammel Ribevej / Egelund / Forsyningsvejen køres via ben 2 mod nord ad Gammel Ribevej.

Ved rundkørslen Gammel Ribevej / rute 429, Rødekrovej Øst / rute 429, Rødekrovej Vest køres via ben 3 mod vest ad Rødekrovej Vest.

Herfra køres videre mod nord via rute E45, Sønderjyske Motorvej, tilslutningsanlæg 70a, Rødekro.

Til- og frakørselsrute(r) fremgår af nedenstående figur(er).



Rutebeskrivelse for modulvogntog til Klinkvej 9, 7323 Give

Kørsel til adressen sker fra rute 18, Midtjyske Motorvej, tilslutningsanlæg 9, Give.

Herfra køres videre mod syd ad rute 176, Givevej.

Ved rundkørsel Givevej / rute 184, Vejlevej / rute 442, Vejlevej / rute 176, Diagonalvejen køres via ben 2 mod syd ad Diagonalvejen.

Ved kryds rute 176, Tykhøjvej / rute 487, Diagonalvejen køres videre mod syd ad Diagonalvejen.

Ved kryds Diagonalvejen / Klinkvej køres til højre mod nordvest ad Klinkvej.

Ved Klinkvej 9 køres til venstre ind til adressen ad 1. eller anden 2. indkørsel

Kørsel fra adressen sker ved at køre til højre mod sydøst ad Klinkvej.

Ved kryds Klinkvej / rute 487, Diagonalvejen køres til venstre mod nordøst ad Diagonalvejen.

Ved kryds Diagonalvejen / rute 176, Tykhøjvej køres videre mod nord ad rute 176, Diagonalvejen.

Ved rundkørsel Diagonalvejen / rute 184, Vejlevej / rute 442, Vejlevej / rute 176, Givevej køres via ben 2 mod nord ad Givevej.

Herfra køres videre via rute 18, Midtjyske Motorvej, tilslutningsanlæg 9, Give.

Til- og frakørselsrute(r) fremgår af nedenstående figur(er).



Rutebeskrivelse for modulvogntog til Sønderupvej 26, 6920 Videbæk

Kørsel til adressen sker fra rute 15, Herningvej.

Ved rundkørsel Herningvej / rute 15, Ringkøbingvej / rute 467, Skjernvej køres videre mod syd ad Skjernvej.

Ved kryds Skjernvej / Sønderupvej køres til venstre mod øst ad Sønderupvej ca. 3100 meter.

Ved kryds Sønderupvej / Sønderupvej (sidevej) køres til venstre mod nord ad Sønderupvej (sidevej).

Ved Sønderupvej 26 køres til venstre ind til adressen.

Kørsel fra adressen sker ved at køre videre mod øst ad Sønderupvej.

Ved kryds Sønderupvej (sidevej) / Sønderupvej køres til højre mod vest ad Sønderupvej.

Ved kryds Sønderupvej / rute 467, Skjernvej køres til højre mod nord ad Skjernvej.

Herfra køres videre via rute 15, Herningvej.

Til- og frakørselsrute(r) fremgår af nedenstående figur(er).



Rutebeskrivelse for modulvogntog til Logistikvej 4, 5250 Odense SV

Kørsel til adressen sker fra rute E20, Fynske Motorvej, tilslutningsanlæg 52, Odense SV. Herfra køres videre mod syd ad Assensvej.

Ved kryds Assensvej / Højmevej køres til højre mod vest ad Højmevej.

Ved kryds Højmevej / Holkebjergvej køres til venstre mod vest ad Holkebjergvej.

Ved kryds Holkebjergvej / Logistikvej køres til venstre mod vest ad Logistikvej.

Ved Logistikvej 4 køres til venstre ad den vestlige eller østlige indkørsel ind til adressen.

Kørsel fra adressen sker ved at køre videre ad den vestlige indkørsel mod øst ad Logistikvej.

Ved kryds Logistikvej / Holkebjergvej køres til højre mod syd ad Holkebjergvej.

Ved kryds Holkebjergvej / Højmevej køres til højre mod syd ad Højmevej.

Ved kryds Højmevej / Assensvej køres til venstre mod nord ad Assensvej.

Herfra køres videre via rute E20, Fynske Motorvej, tilslutningsanlæg 52, Odense SV.

Til- og frakørselsrute(r) fremgår af nedenstående figur(er).



Rutebeskrivelse for modulvogntog til Logistikvej 25, 5250 Odense SV

Kørsel til adressen sker fra rute E20, Fynske Motorvej, tilslutningsanlæg 52, Odense SV. Herfra køres videre mod syd ad Assensvej.

Ved kryds Assensvej / Højmevej køres til højre mod vest ad Højmevej.

Ved kryds Højmevej / Holkebjergvej køres til venstre mod vest ad Holkebjergvej.

Ved kryds Holkebjergvej / Logistikvej køres til venstre mod vest ad Logistikvej.

Ved Logistikvej 25 køres til højre ind til adressen ad den østlige indkørsel.

Kørsel fra adressen sker ved at køre videre mod øst ad Logistikvej.

Ved kryds Logistikvej / Holkebjergvej køres til højre mod syd ad Holkebjergvej.

Ved kryds Holkebjergvej / Højmevej køres til højre mod syd ad Højmevej.

Ved kryds Højmevej / Assensvej køres til venstre mod nord ad Assensvej.

Herfra køres videre via rute E20, Fynske Motorvej, tilslutningsanlæg 52, Odense SV.

Til- og frakørselsrute(r) fremgår af nedenstående figur(er).



Rutebeskrivelse for modulvogntog til Bjørnevej 9, 7700 Thisted

Kørsel til adressen sker fra rute 11, Aalborgvej.

Herfra køres videre mod syd ad Leopardvej.

Ved rundkørsel Leopardvej / Østerbakken / Leopardvej / Uglevej køres via ben 2 mod syd ad Leopardvej.

Ved kryds Leopardvej / Pumavej køres til højre mod vest ad Pumavej.

Ved Bjørnevej 9 køres til venstre ind til adressen.

Kørsel fra adressen sker ved at køre til højre mod øst ad Pumavej.

Ved kryds Pumavej / Leopardvej køres til venstre mod nord ad Leopardvej.

Ved rundkørsel Leopardvej / Uglevej / Leopardvej / Østerbakken køres via ben 2 mod nord ad Leopardvej.

Herfra køres videre ad rute 11, Aalborgvej.

Til- og frakørselsrute(r) fremgår af nedenstående figur(er).



Rutebeskrivelse for modulvogntog til Prinsessens Kvarter 6, 7000 Fredericia

Adgang via Østjyske Motorvej

Kørsel til adressen sker fra Østjyske Motorvej, tilslutningsanlæg 60b, Taulov N, mellem motorvejskryds Skærup og motorvejskryds Fredericia.

Herfra køres mod videre mod nordøst ad Skærbækvej.

Ved kryds Skærbækvej / Prinsessens Kvarter køres til venstre mod nordvest ad Prinsessens Kvarter.

Ved Prinsessens Kvarter 6 køres til højre ind til adressen.

Kørsel fra adressen sker ved at køre til venstre mod sydøst ad Prinsessens Kvarter.

Ved kryds Prinsessens Kvarter / Skærbækvej køres til højre mod sydvest ad Skærbækvej.

Herfra køres videre via rute Østjyske Motorvej, tilslutningsanlæg 60b, Taulov N, mellem motorvejskryds Skærup og motorvejskryds Fredericia.

Adgang via Taulovmotorvejen

Kørsel til adressen sker fra rute E20, Taulovmotorvejen, tilslutningsanlæg 61, Taulov.

Herfra køres mod videre mod nordøst ad Skærbækvej.

Ved rundkørsel Skærbækvej / Nordensvej køres videre mod nordøst ad Skærbækvej.

Ved kryds Skærbækvej / Prinsessens Kvarter køres til venstre mod nordvest ad Prinsessens Kvarter.

Ved Prinsessens Kvarter 6 køres til højre ind til adressen.

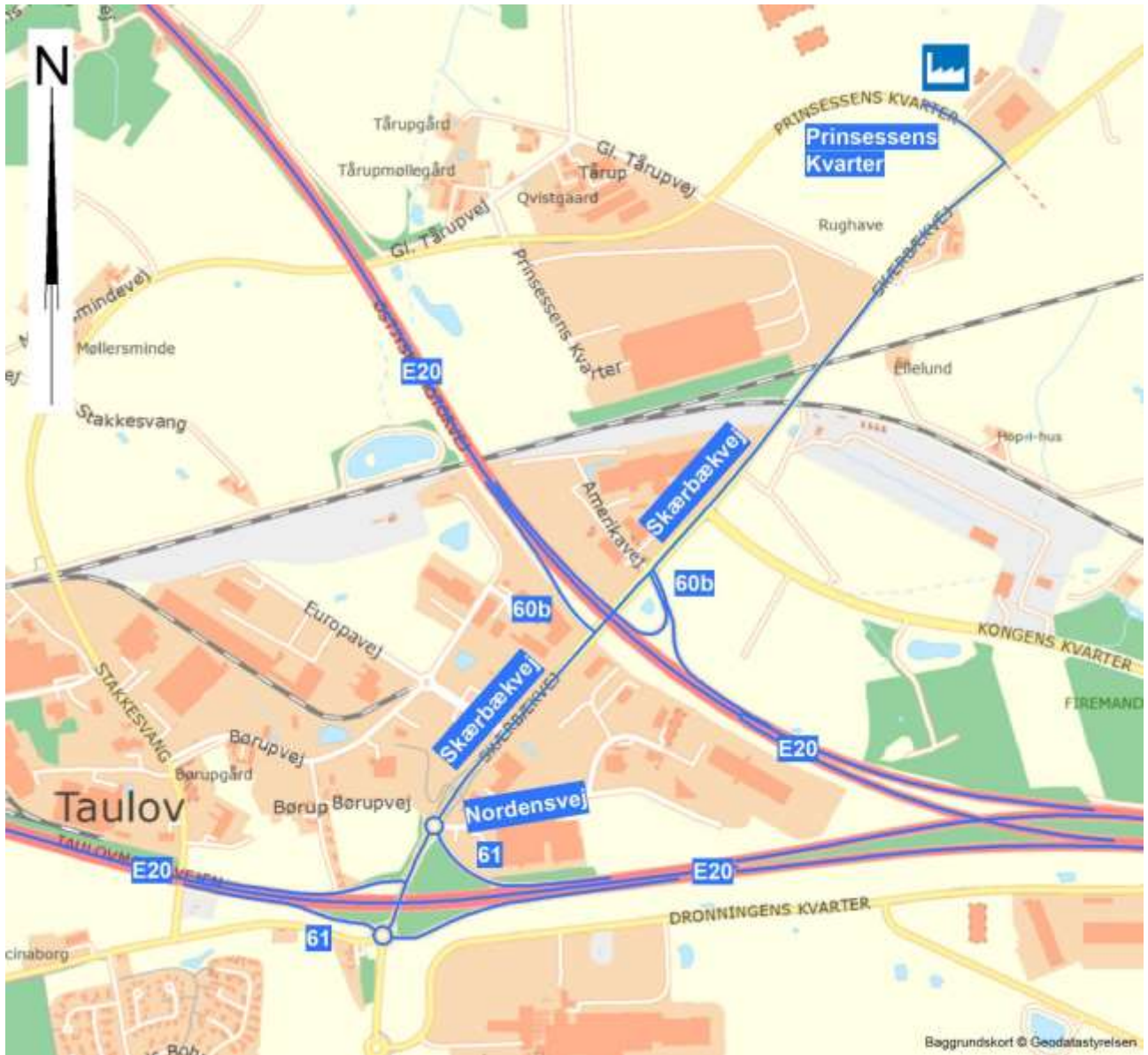
Kørsel fra adressen sker ved at køre til venstre mod sydøst ad Prinsessens Kvarter.

Ved kryds Prinsessens Kvarter / Skærbækvej køres til højre mod sydvest ad Skærbækvej.

Ved rundkørsel Skærbækvej / Nordensvej køres videre mod sydvest ad Skærbækvej.

Herfra køres videre via rute E20, Taulovmotorvejen, tilslutningsanlæg 61, Taulov.

Til- og frakørselsrute(r) fremgår af nedenstående figur(er).

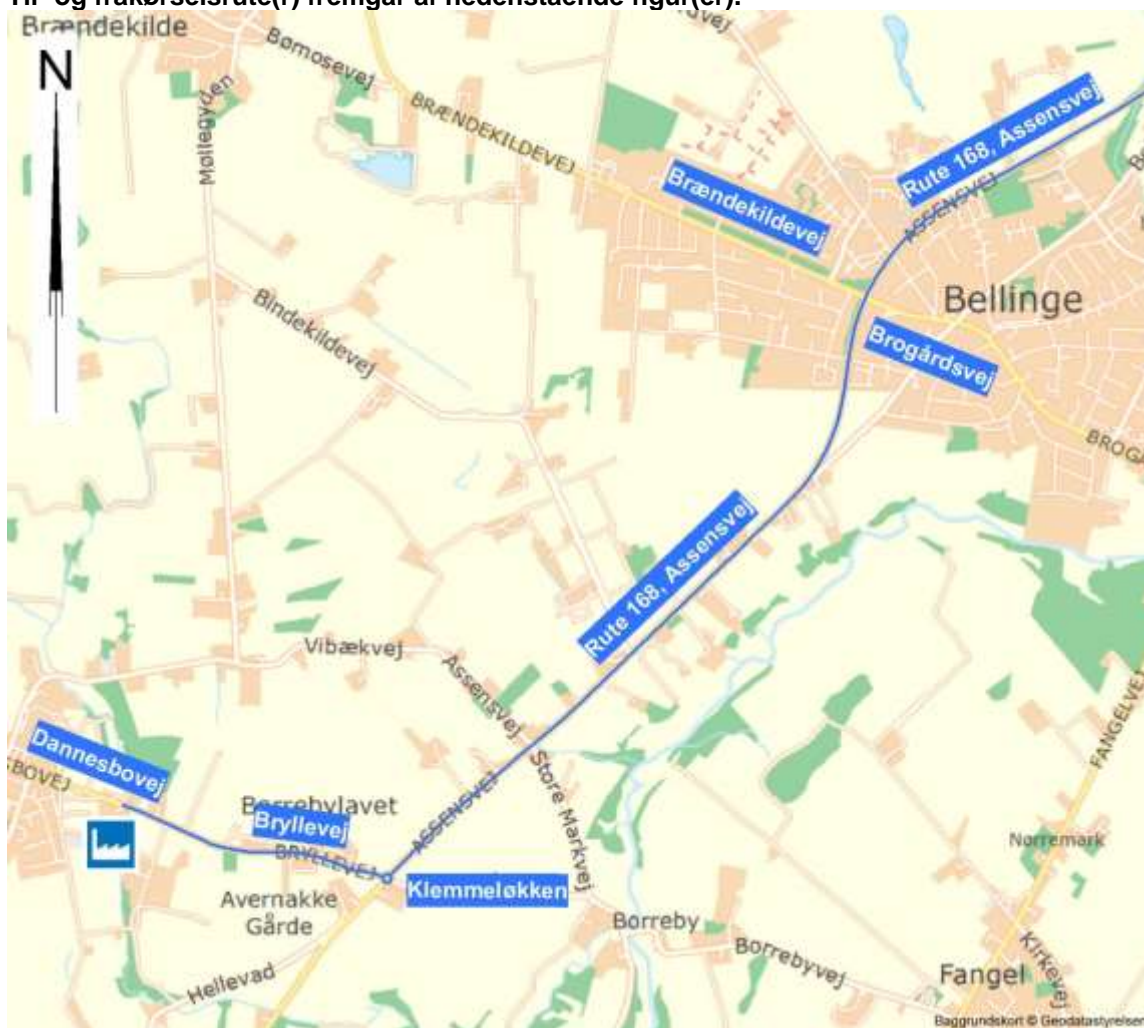


Rutebeskrivelse for modulvogntog til Dannesbovej 54, Brylle, 5690 Tommerup

Kørsel til adressen sker fra rute E20, Fynske Motorvej, tilslutningsanlæg 52, Odense SV.
 Herfra køres videre mod syd ad rute 168, Assensvej.
 Ved rundkørsel Assensvej / Klemmeløkken / Bryllevej køres via ben 1 mod vest ad Bryllevej.
 Herfra fortsættes ad Dannesbovej.
 Ved Dannesbovej 54 køres til venstre ind til adressen.

Kørsel fra adressen sker ved at køre til højre mod øst ad Dannesbovej.
 Herfra fortsættes ad Bryllevej.
 Ved rundkørsel Bryllevej / Klemmeløkken / Assensvej køres via ben 3 mod nord ad rute 168, Assensvej.
 Herfra køres videre via rute E20, Fynske Motorvej, tilslutningsanlæg 52, Odense SV.

Til- og frakørselsrute(r) fremgår af nedenstående figur(er).



Rutebeskrivelse for modulvogntog til Baronessens Kvarter 4, 7000 Fredericia

Adgang via Østjyske Motorvej

Kørsel til adressen sker fra Østjyske Motorvej, tilslutningsanlæg 60b, Taulov N, mellem motorvejskryds Skærup og motorvejskryds Fredericia.

Herfra køres mod videre mod nordøst ad Skærbækvej.

Ved kryds Skærbækvej / Prinsessens Kvarter / Baronessens Kvarter køres til højre mod sydøst ad Baronessens Kvarter.

Ved Baronessens Kvarter 4 fortsættes til højre ind til adressen.

Kørsel fra adressen sker ved at køre til venstre mod nordvest ad Baronessens Kvarter.

Ved kryds Prinsessens Kvarter / Skærbækvej køres til venstre mod sydvest ad Skærbækvej.

Herfra køres videre via rute Østjyske Motorvej, tilslutningsanlæg 60b, Taulov N, mellem motorvejskryds Skærup og motorvejskryds Fredericia.

Adgang via Taulovmotorvejen

Kørsel til adressen sker fra rute E20, Taulovmotorvejen, tilslutningsanlæg 61, Taulov.

Herfra køres mod videre mod nordøst ad Skærbækvej.

Ved rundkørsel Skærbækvej / Nordensvej køres videre mod nordøst ad Skærbækvej.

Ved kryds Skærbækvej / Prinsessens Kvarter / Baronessens Kvarter køres til højre mod sydøst ad Baronessens Kvarter.

Ved Baronessens Kvarter 4 fortsættes til højre ind til adressen.

Kørsel fra adressen sker ved at køre til venstre mod nordvest ad Baronessens Kvarter.

Ved kryds Prinsessens Kvarter / Skærbækvej køres til venstre mod sydvest ad Skærbækvej.

Ved rundkørsel Skærbækvej / Nordensvej køres videre mod sydvest ad Skærbækvej.

Herfra køres videre via rute E20, Taulovmotorvejen, tilslutningsanlæg 61, Taulov.

Til- og frakørselsrute(r) fremgår af nedenstående figur(er).

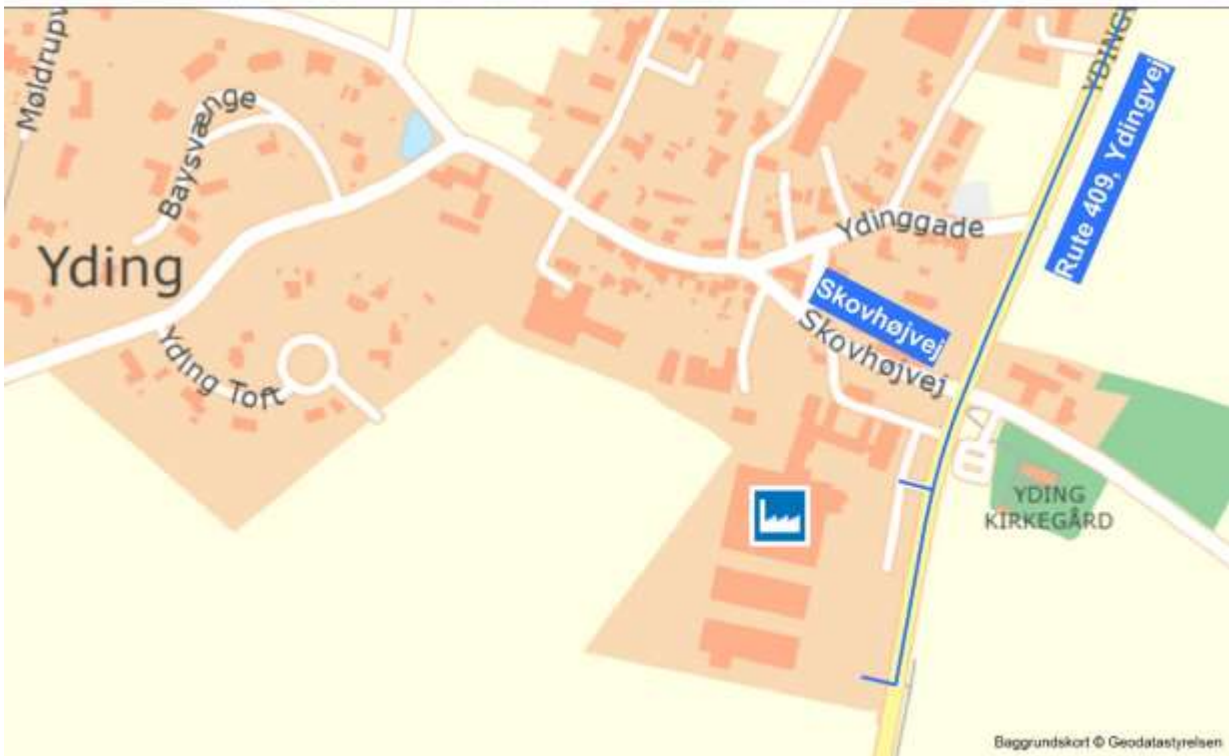


Rutebeskrivelse for modulvogntog til Skovhøjvej 8, Yding, 8752 Østbirk

Kørsel til adressen sker fra rute E45, Østjyske Motorvej, tilslutningsanlæg 53, Skanderborg S.
Herfra køres videre mod vest ad rute 409, Vroldvej.
Herfra køres videre mod vest ad rute 409, Ydingvej.
Ved Ydingvej ca. 75 meter eller ca. 225 meter syd for krydset Skovhøjvej / Ydingvej, køres til højre ind til adressen.

Kørsel fra adressen sker ved at køre til venstre mod nord ad Ydingvej via sydlig vejadgang.
Herfra køres videre mod nordøst ad rute 409, Vroldvej.
Herfra køres videre via rute E45, Østjyske Motorvej, tilslutningsanlæg 53, Skanderborg S.

Til- og frakørselsrute(r) fremgår af nedenstående figur(er).



Rutebeskrivelse for modulvogntog til Vester Kær 16, 6950 Ringkøbing

Kørsel til adressen sker fra rute 15, Søndervig Landevej / Vestre Ringvej.

Ved rundkørsel Søndervig Landevej / Vestre Ringvej køres videre mod sydøst ad Søndervig Landevej.

Herfra køres videre ad Søndervigvej.

Ved kryds Søndervigvej / Vester Kær køres til venstre mod nordøst ad Vester Kær.

Ved Vester Kær køres til venstre ind til adressen.

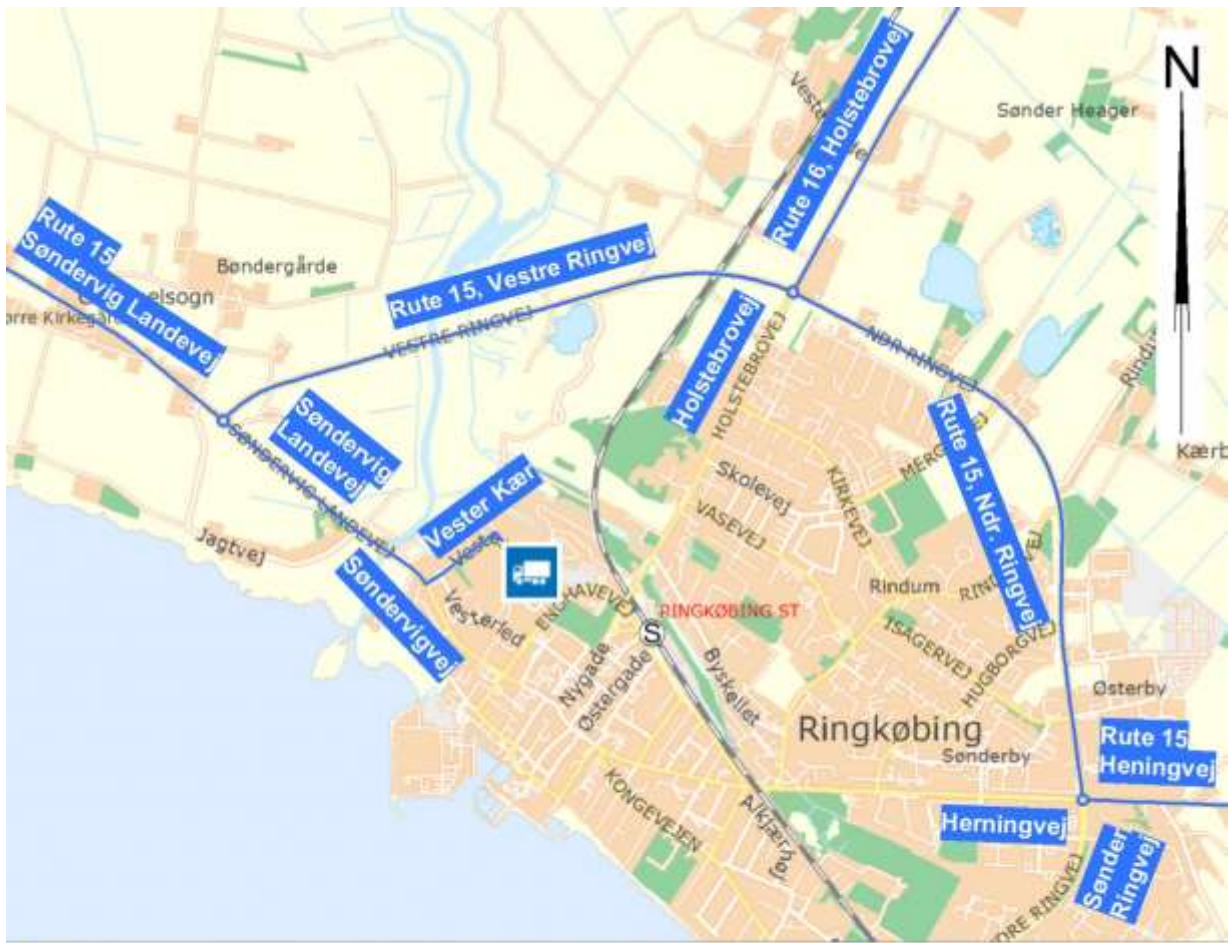
Kørsel fra adressen sker ved at køre videre mod nordvest ad Vester Kær.

Ved kryds Vester Kær / Søndervigvej køres til højre mod nordvest ad Søndervigvej.

Herfra køres videre ad Søndervig Landevej.

Herfra køres videre via rute 15, Søndervig Landevej / Vestre Ringvej.

Til- og frakørselsrute(r) fremgår af nedenstående figur(er).



Rutebeskrivelse for modulvogntog til Smedevej 16A-E/18A-E, 7430 Ikast

Kørsel til adresserne sker fra rute 15, Herningmotorvejen, tilslutningsanlæg 37, Ikast Ø.

Herfra køres videre mod nord ad rute 185, Isenvadvej / Jyllandsgade.

Ved kryds rute 185, Jyllandsgade / rute 195, Jyllandsgade / rute 185/195, Uhregårds Allé fortsættes ligeud ad rute 195, Jyllandsgade.

Ved rundkørsel rute 195, Jyllandsgade / Navervej / rute 195, Jyllandsgade / Hyldgårds Allé køres via ben 1 mod øst ad Navervej.

Ved kryds Navervej / Navervej køres til højre mod syd ad Navervej.

Ved kryds Navervej / Navervej / Smedevej køres til venstre mod øst ad Smedevej.

Ved Smedevej 16A-E / 18A-E køres til højre mod syd ind til adresserne.

Kørsel fra adresserne sker ved at køre til venstre mod vest ad Smedevej.

Ved kryds Smedevej / Navervej / Navervej køres til højre mod nord ad Navervej.

Ved kryds Navervej / Navervej køres til venstre mod vest ad Navervej.

Ved rundkørsel Navervej / rute 195, Jyllandsgade / Hyldgårds Allé / rute 195, Jyllandsgade køres via ben 3 mod syd ad Jyllandsgade.

Ved kryds rute 195, Jyllandsgade / rute 185/195 Uhregårds Allé / rute 185, Jyllandsgade fortsættes ligeud ad rute 185, Jyllandsgade.

Herfra køres videre via rute 15, Herningmotorvejen, tilslutningsanlæg 37, Ikast Ø.

Til- og frakørselsrute(r) fremgår af nedenstående figur(er).



Rutebeskrivelse for modulvogntog til Vestermarksvej 30, 6600 Vejen

Kørsel til adressen sker fra rute E20, Esbjergmotorvejen, tilslutningsanlæg 68, Vejen.
Herfra køres i rundkørslen Asbovej / Vestermarksvej / Asbovej mod sydvest ad Vestermarksvej.
Efter cirka 900 m køres ved kryds Vestermarksvej / Vestermarksvej til højre mod nord ad Vestermarksvej.

Herfra køres lige ud ind til adressen

Kørsel fra adressen sker ved at køre mod syd ad Vestermarksvej.
Ved kryds Vestermarksvej / Vestermarksvej køres til venstre mod øst ad Vestermarksvej.
Herfra køres videre via rute E20, Esbjergmotorvejen, tilslutningsanlæg 68, Vejen.

Til- og frakørselsrute(r) fremgår af nedenstående figur(er).



Rutebeskrivelse for modulvogntog til Marienlystvej 65, 7800 Skive

Kørsel til adressen sker fra rundkørsel rute 26, Nørre Boulevard / rute 26, Vestre Boulevard / Nørre Boulevard / rute 551, Furvej.

Herfra køres mod nord ad Furvej.

Ved kryds Furvej/Marienlystvej fortsættes videre ligeud mod nord ad Marienlystvej.

Ved kryds Marienlystvej / Marienlystvej 33-65 køres til venstre mod vest ad Marienlystvej 33-65.

Ved Marienlystvej 65 køres til højre ind til adressen ad 3. indkørsel efter cirka 175 m.

Kørsel fra adressen sker ved at køre til venstre mod øst ad Marienlystvej 33-65.

Ved kryds Marienlystvej 33-65 / Marienlystvej køres til højre mod syd ad Marienlystvej.

Ved kryds Marienlystvej / rute 551, Furvej fortsættes videre ligeud mod syd ad Furvej.

Herfra køres videre via rundkørsel Furvej / rute 26, Nørre Boulevard / rute 26, Vestre Boulevard / Nørre Boulevard.

Til- og frakørselsrute(r) fremgår af nedenstående figur(er).



Rutebeskrivelse for modulvogntog til Storegade 36 (via Kornvænget), Borris, 6900 Skjern

Kørsel til adressen sker fra rute 439/467, Arnborgvej.
Herfra køres videre mod syd ad Storegade.
Ved kryds Storegade / Kornvænget køres til venstre mod øst ad Kornvænget.
Herfra fortsættes ind til adressen.

Kørsel fra adressen sker ved at køre videre mod nordvest ad Kornvænget.
Ved kryds Kornvænget / Storegade køres til højre mod nord ad Storegade.
Herfra køres videre via rute 439/467, Arnborgvej.

Til- og frakørselsrute(r) fremgår af nedenstående figur(er).



Rutebeskrivelse for modulvogntog til Skagen Havn, 9990 Skagen

Skagen Havn kan også anvendes som omkoblingsplads. Der kan være begrænsninger for adgang og anvendelse af omkoblingspladsen. Kontakt derfor ejeren af området forinden ønsket anvendelse.

Vestlig adgang

Kørsel til området sker fra rundkørslen rute 40, Frederikshavnsvej / Frederikshavnsvej / rute 40, Kattegatvej.

Herfra køres via ben 1 mod sydøst ad Frederikshavnsvej.

Ved kryds Frederikshavnsvej / Hans Baghs Vej / Chr. X's Vej / Buttervej køres til højre mod syd ad Hans Baghs Vej.

Ved rundkørsel Hans Baghs Vej / Værftsvej / Vestre Strandvej køres via ben 1 mod syd ad Værftsvej.

Herfra køres videre ind i området.

Kørsel fra området sker ved at køre videre mod nord ad Værftsvej.

Ved rundkørsel Værftsvej / Vestre Strandvej / Hans Baghs Vej køres via ben 2 mod nord ad Hans Baghs Vej.

Ved kryds Hans Baghs Vej / Chr. X'd Vej / Buttervej / Frederikshavnsvej køres til venstre mod vest ad Frederikshavnsvej.

Ved rundkørsel Frederikshavnsvej / rute 40, Kattegatvej / rute 40, Frederikshavnsvej køre via ben 2 mod nordvest ad Frederikshavnsvej.

Østlig adgang

Kørsel til området sker fra rundkørslen rute 40, Frederikshavnsvej / Frederikshavnsvej / rute 40, Kattegatvej.

Herfra køres via ben 1 mod sydøst ad Frederikshavnsvej.

Ved kryds Frederikshavnsvej / Hans Baghs Vej / Chr. X's Vej / Buttervej køres til højre mod syd ad Hans Baghs Vej.

Ved rundkørsel Hans Baghs Vej / Værftsvej / Vestre Strandvej køres via ben 2 mod nordøst ad Vestre Strandvej.

Ved kryds Vestre Strandvej / Auktionsvej køres via Auktionsvej ind i området.

Herfra køres videre ind i området.

Kørsel fra området sker ved at køre ad Auktionsvej.

Ved kryds Auktionsvej / Vestre Strandvej køres mod vest ad Vestre Strandvej.

Ved rundkørsel Vestre Strandvej / Hans Baghs Vej / Værftsvej køres via ben 1 mod nord ad Hans Baghs Vej.

Ved kryds Hans Baghs Vej / Chr. X'd Vej / Buttervej / Frederikshavnsvej køres til venstre mod vest ad Frederikshavnsvej.

Ved rundkørsel Frederikshavnsvej / rute 40, Kattegatvej / rute 40, Frederikshavnsvej køre via ben 2 mod nordvest ad Frederikshavnsvej.

Til- og frakørselsrute(r) fremgår af nedenstående figur(er).



Rutebeskrivelse for modulvogntog til Lundagervej 3, 8722 Hedensted

Kørsel til adressen sker fra rute E45, Østjyske Motorvej, tilslutningsanlæg 58, Hedensted.

Herfra køres videre mod sydøst ad Gesagervej.

Ved rundkørsel Gesagervej / Kildeparken / Lundagervej køres via ben 3 mod nordøst ad Lundagervej.

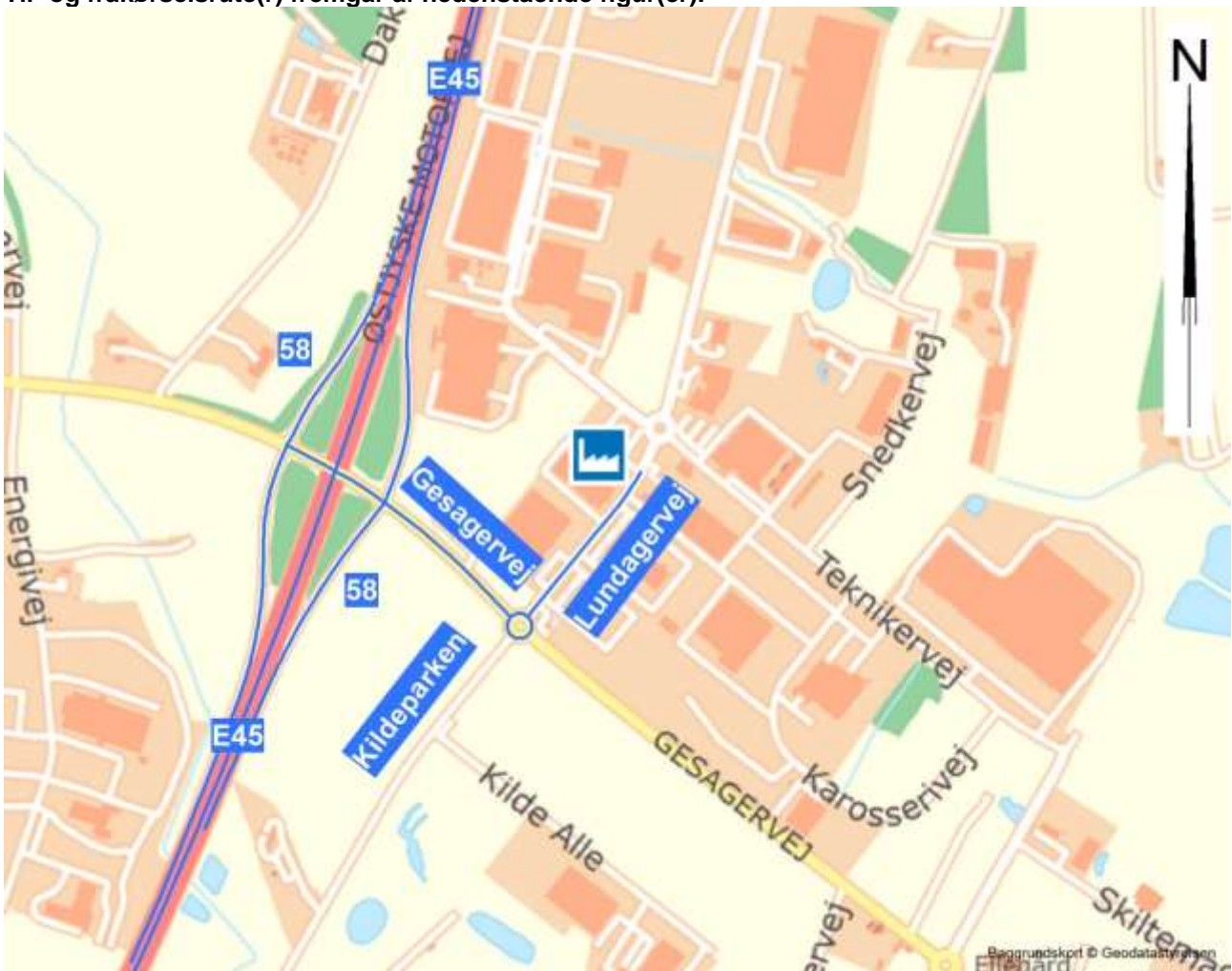
Ved Lundagervej 3 køres ved 2. indkørsel til venstre ind til adressen.

Kørsel fra adressen sker ved at køre til højre mod sydvest ad Lundagervej.

Ved rundkørsel Lundagervej / Gesagervej / Kildeparken køres via ben 1 mod nordvest ad Gesagervej.

Herfra køres videre via rute E45, Østjyske Motorvej, tilslutningsanlæg 58, Hedensted.

Til- og frakørselsrute(r) fremgår af nedenstående figur(er).

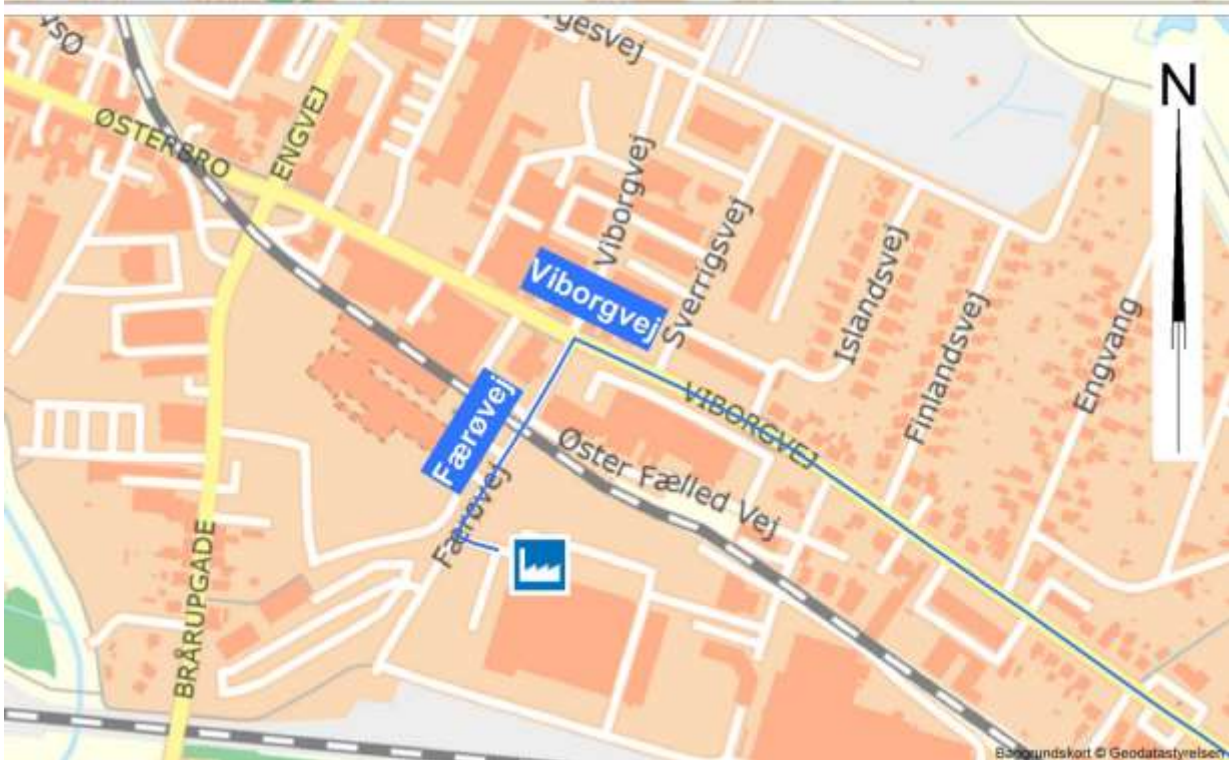
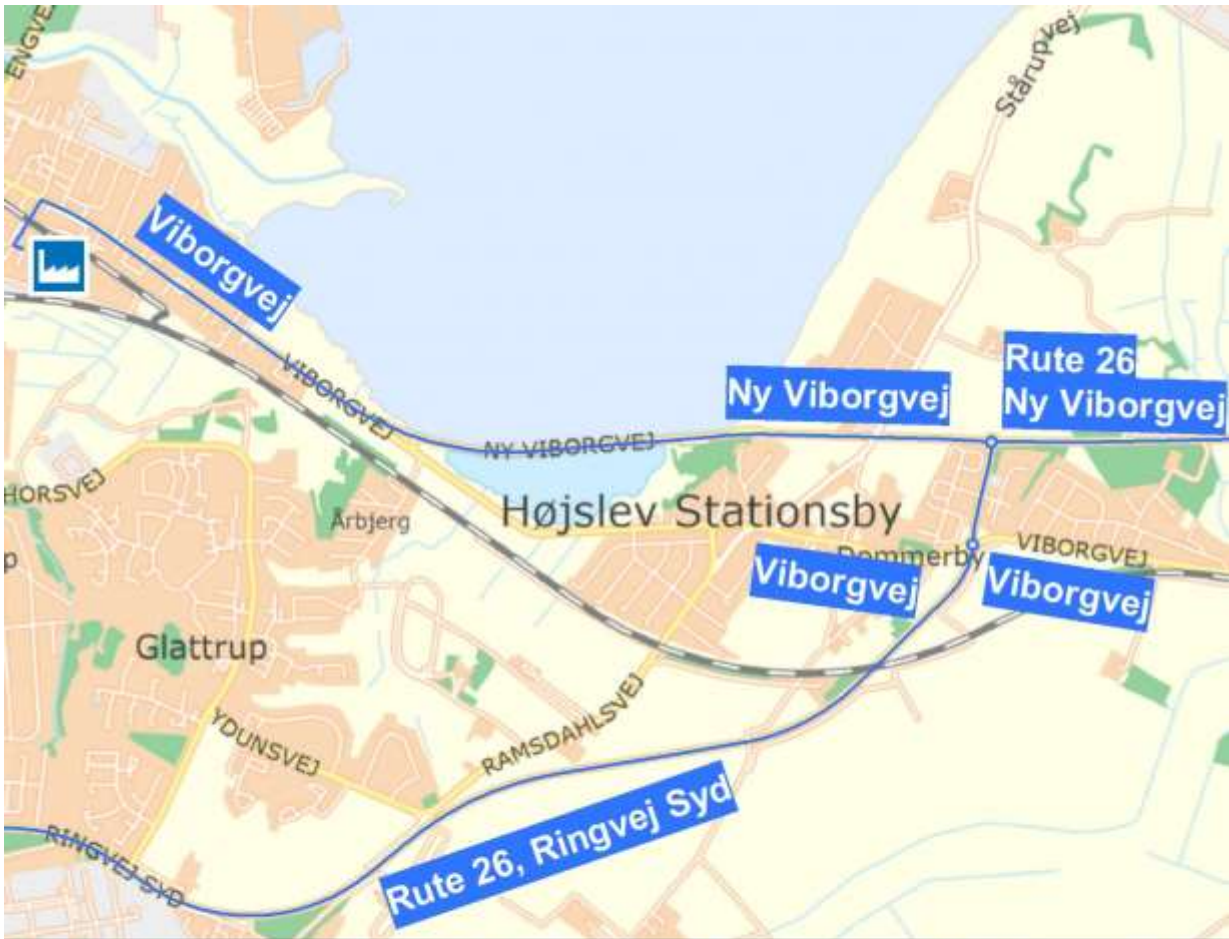


Rutebeskrivelse for modulvogntog til Færøvej 5, 7800 Skive

Kørsel til adressen sker fra rute 26, Ny Viborgvej / Ringvej Syd.
Herfra køres videre mod vest ad Ny Viborgvej og Viborgvej.
Ved kryds Viborgvej / Færøvej køres til venstre mod syd ad Færøvej.
Ved Færøvej 5 køres til venstre ad den nordlige / 1. indkørsel ind til adressen.

Kørsel fra adressen sker ved at køre til højre ad den nordlige udkørsel mod nord ad Færøvej.
Ved kryds Færøvej / Viborgvej køres til højre mod øst ad Viborgvej.
Herfra køres videre mod øst ad Viborgvej og Ny Viborgvej.
Herfra køres videre via rute 26.

Til- og frakørselsrute(r) fremgår af nedenstående figur(er).

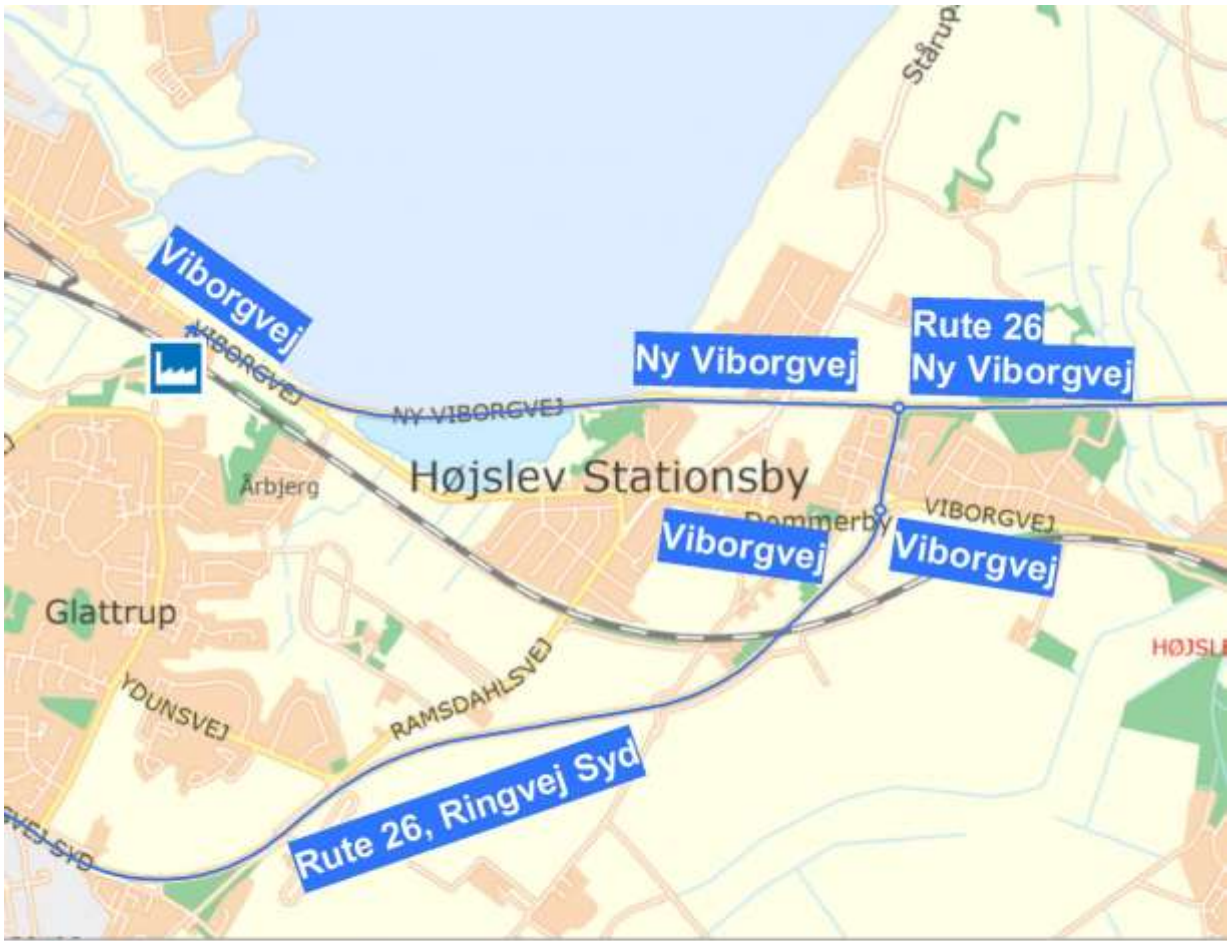


Rutebeskrivelse for modulvogntog til Viborgvej 52, 7800 Skive

Kørsel til adressen sker fra rute 26, Ny Viborgvej / Ringvej Syd.
Herfra køres videre mod vest ad Ny Viborgvej og Viborgvej.
Ved Viborgvej 52 køres til venstre ad den østlige / 1. indkørsel ind til adressen.

Kørsel fra adressen sker ved at køre til højre ad den midterste / 2. udkørsel mod øst ad Viborgvej.
Herfra køres videre mod øst ad Viborgvej og Ny Viborgvej.
Herfra køres videre via rute 26.

Til- og frakørselsrute(r) fremgår af nedenstående figur(er).



Rutebeskrivelse for modulvogntog til Egeskovvej 12A, 8700 Horsens

Kørsel til adressen sker fra rute E45, Østjyske Motorvej, tilslutningsanlæg 55, Horsens N.

Herfra køres videre mod øst ad Østbirkvej.

Ved rundkørsel Østbirkvej / Østbirkvej / Østbirkvej / Østbirkvej køres via ben 2 mod øst ad Østbirkvej.

Ved rundkørsel Østbirkvej / Skanderborgvej / Skanderborgvej køres via ben 2 mod nord ad Skanderborgvej.

Ved kryds Skanderborgvej / Egeskovvej / Skanderborgvej køres til venstre mod vest ad Egeskovvej.

Ved kryds Egeskovvej / Egeskovvej, sidevej køres til højre mod øst ad Egeskovvej, sidevej.

Ved Egeskovvej 12A køres til venstre ind til adressen.

Kørsel fra adressen sker ved at køre til højre mod vest ad Egeskovvej, sidevej.

Ved kryds Egeskovvej, sidevej / Egeskovvej køres til venstre mod syd ad Egeskovvej.

Ved kryds Egeskovvej / Skanderborgvej / Skanderborgvej køres til højre mod syd ad Skanderborgvej.

Ved rundkørsel Skanderborgvej / Østbirkvej / Skanderborgvej køres via ben 1 mod nord ad Østbirkvej.

Ved rundkørsel Østbirkvej / Østbirkvej / Østbirkvej / Østbirkvej køres via ben 2 mod vest ad Østbirkvej.

Herfra køres videre via rute E45, Østjyske Motorvej, tilslutningsanlæg 55, Horsens N.

Til- og frakørselsrute(r) fremgår af nedenstående figur(er).



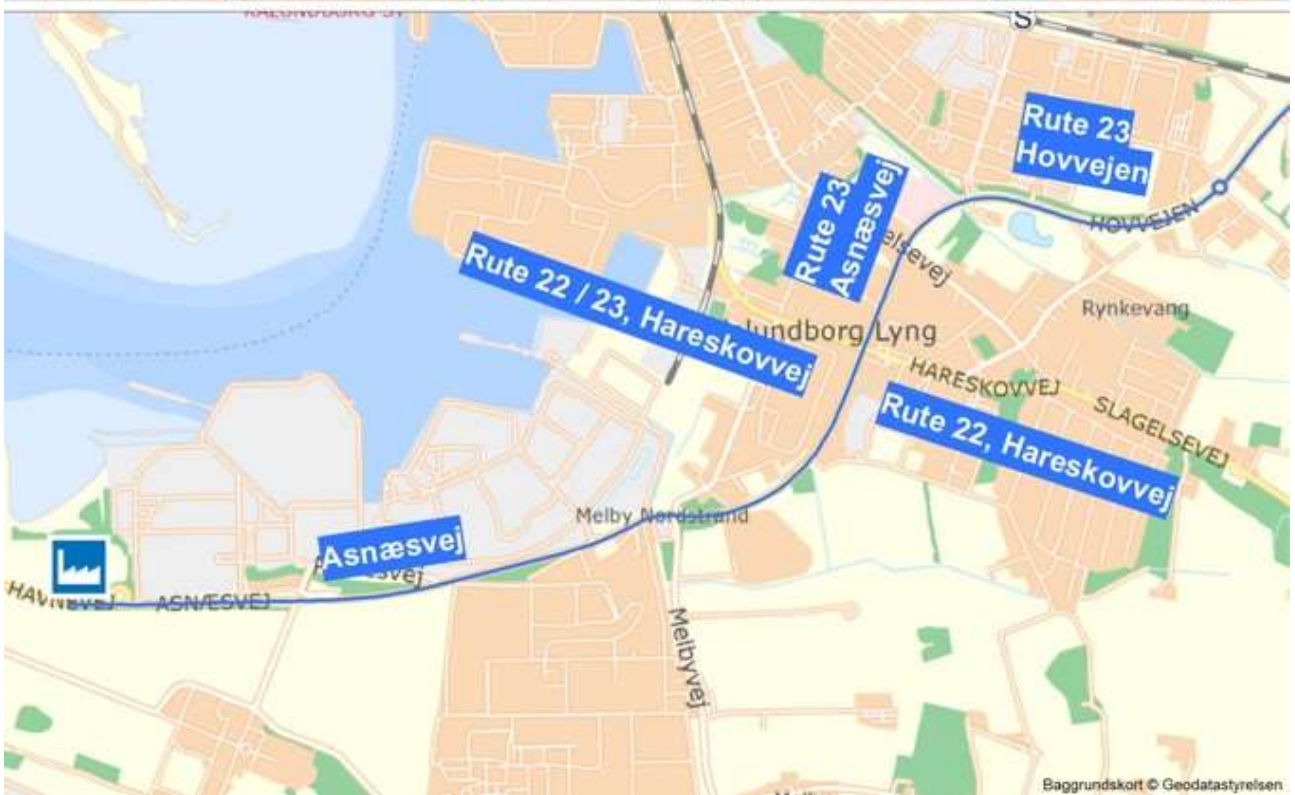
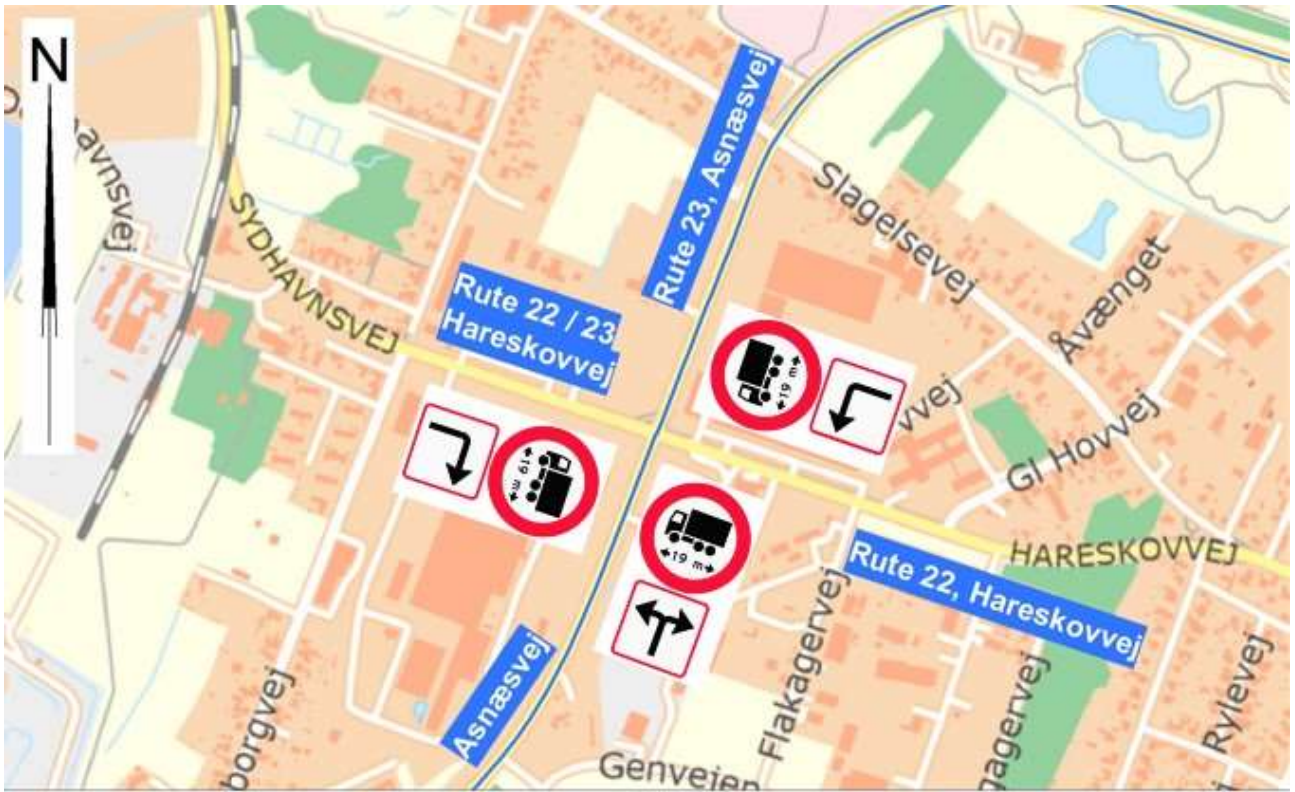
Rutebeskrivelse for modulvogntog til Asnæsvej 42, 4400 Kalundborg

Kørsel til adressen sker fra rute 23, Hovvejen / Asnæsvej
Herfra køres videre mod syd ad Asnæsvej.
Herfra fortsættes ind til adressen.

Kørsel fra adressen sker ved at køre videre mod nordøst ad Asnæsvej.
Herfra køres videre mod nord via rute 23, Asnæsvej / Hovvejen.

***Bemærk at der ikke kan foretages højresving / venstresving med modulvogntog i krydset
Asnæsvej / Hareskovvej i forhold til Asnæsvej mod syd. Der er opsat forbudstavler.***

Til- og frakørselsrute(r) fremgår af nedenstående figur(er).



Rutebeskrivelse for modulvogntog til Lerbakken 1, 4220 Korsør

Kørsel til adressen sker fra rute E20, Vestmotorvejen, tilslutningsanlæg 42, Korsør.

Herfra køres videre mod syd ad rute 150/265, Tårnborgvej.

Ved rundkørsel Tårnborgvej / Motalavej / Tårnborgvej / Ørnumvej køres via ben 3 mod øst ad Ørnumvej.

Ved kryds Ørnumvej / Lerbakken køres til højre mod sydøst ad Lerbakken.

Ved Lerbakken 1 køres til venstre ind til adressen.

Kørsel fra adressen sker ved at køre til højre mod nordvest ad Lerbakken.

Ved kryds Lerbakken / Ørnumvej køres til venstre mod sydvest ad Ørnumvej.

Ved rundkørsel Ørnumvej / Tårnborgvej / Motalavej / Tårnborgvej køres via ben 1 mod nord ad Tårnborgvej.

Herfra køres videre via rute E20, Vestmotorvejen, tilslutningsanlæg 42, Korsør.

Til- og frakørselsrute(r) fremgår af nedenstående figur(er).



Rutebeskrivelse for modulvogntog til Industrivej 30, 4450 Jyderup

Kørsel til adressen sker fra rute 23, Skovvejen.

Ved kryds Skovvejen / Industrivej køres mod sydvest ad Industrivej.

Ved kryds Industrivej / Industriparken køres til venstre mod sydøst ad Industriparken.

Herfra fortsættes ind til adressen.

Kørsel fra adressen sker ved at køre videre mod vest ad Industriparken.

Ved kryds Industriparken / Industrivej køres til højre mod nordøst ad Industrivej.

Herfra køres videre via rute 23, Skovvejen.

Til- og frakørselsrute(r) fremgår af nedenstående figur(er).



Rutebeskrivelse for modulvogntog til Nordensvej 17, 7000 Fredericia

Adgang via Østjyske Motorvej

Kørsel til adressen sker fra Østjyske Motorvej, tilslutningsanlæg 60b, Taulov N, mellem motorvejskryds Skærup og motorvejskryds Fredericia.

Herfra køres videre mod sydvest ad Skærbækvej.

Ved rundkørsel Skærbækvej / Nordensvej køres via ben 2 mod øst ad Nordensvej.

Ved kryds Nordensvej / Nordensvej (nr. 5-27) køres til venstre mod nord ad Nordensvej (nr. 5-27), hvorefter der køres videre til adressen.

Kørsel fra adressen sker ved at køre ad Nordensvej (nr. 5-27).

Ved kryds Nordensvej (nr. 5-27) / Nordensvej køres til højre mod øst ad Nordensvej.

Ved rundkørsel Nordensvej / Skærbækvej køres via ben 1 mod nordøst ad Skærbækvej.

Herfra køres videre ad rute Østjyske Motorvej, tilslutningsanlæg 60b, Taulov N, mellem motorvejskryds Skærup og motorvejskryds Fredericia.

Adgang via Taulovmotorvejen

Kørsel til adressen sker fra rute E20, Taulovmotorvejen, tilslutningsanlæg 61, Taulov.

Herfra køres i tilslutningsanlægget nordlige rundkørsel mod øst ad Nordensvej.

Ved kryds Nordensvej / Nordensvej (nr. 5-27) køres til venstre mod nord ad Nordensvej (nr. 5-27), hvorefter der køres videre til adressen.

Kørsel fra adressen sker ved at køre ad Nordensvej (nr. 5-27).

Ved kryds Nordensvej (nr. 5-27) / Nordensvej køres til højre mod øst ad Nordensvej.

Ved rundkørsel Nordensvej / Skærbækvej køres via ben 2 mod syd ad Skærbækvej.

Herfra køres videre via rute E20, Taulovmotorvejen, tilslutningsanlæg 61, Taulov

Til- og frakørselsrute(r) fremgår af nedenstående figur(er).



Rutebeskrivelse for modulvogntog til Ullsvej 1, 4600 Køge

Nordlig adgang

Kørsel til området sker fra rute E47/E20, Køge Bugtmotorvejen, tilslutningsanlæg 31b, Køge N. Herfra køres videre mod vest ad Egedesvej.

Ved rundkørsel Egedesvej / Nordhøj køres via ben 2 mod syd ad Nordhøj.

Ved rundkørsel Nordhøj / Nordhøj køres via ben 2 mod syd ad Nordhøj.

Ved rundkørsel Nordhøj / Nordhøj, sidevej køres via ben 3 mod nord ad Nordhøj, sidevej.

Ved Nordhøj 6 køres videre ind til adressen.

Kørsel fra området sker ved at køre mod nordvest ad Nordhøj, sidevej.

Ved rundkørsel Nordhøj, sidevej / Nordhøj køres via ben 1 mod nordøst ad Nordhøj.

Ved rundkørsel Nordhøj / Nordhøj køres via ben 1 mod nordøst ad Nordhøj.

Ved rundkørsel Nordhøj / Egedesvej køres via ben 1 mod øst ad Egedesvej.

Herfra køres videre via rute E47/E20, Køge Bugtmotorvejen, tilslutningsanlæg 31b, Køge N.

Sydlig adgang

Kørsel til området sker fra rute E47/E20, Køge Bugtmotorvejen, tilslutningsanlæg 32, Køge.

Ved kryds Lyngvej / Nordhøj køres videre mod nordøst ad Nordhøj.

Ved rundkørsel Nordhøj / Sleipnersvej / Ullsvej køres via ben 1 mod øst ad Ullsvej.

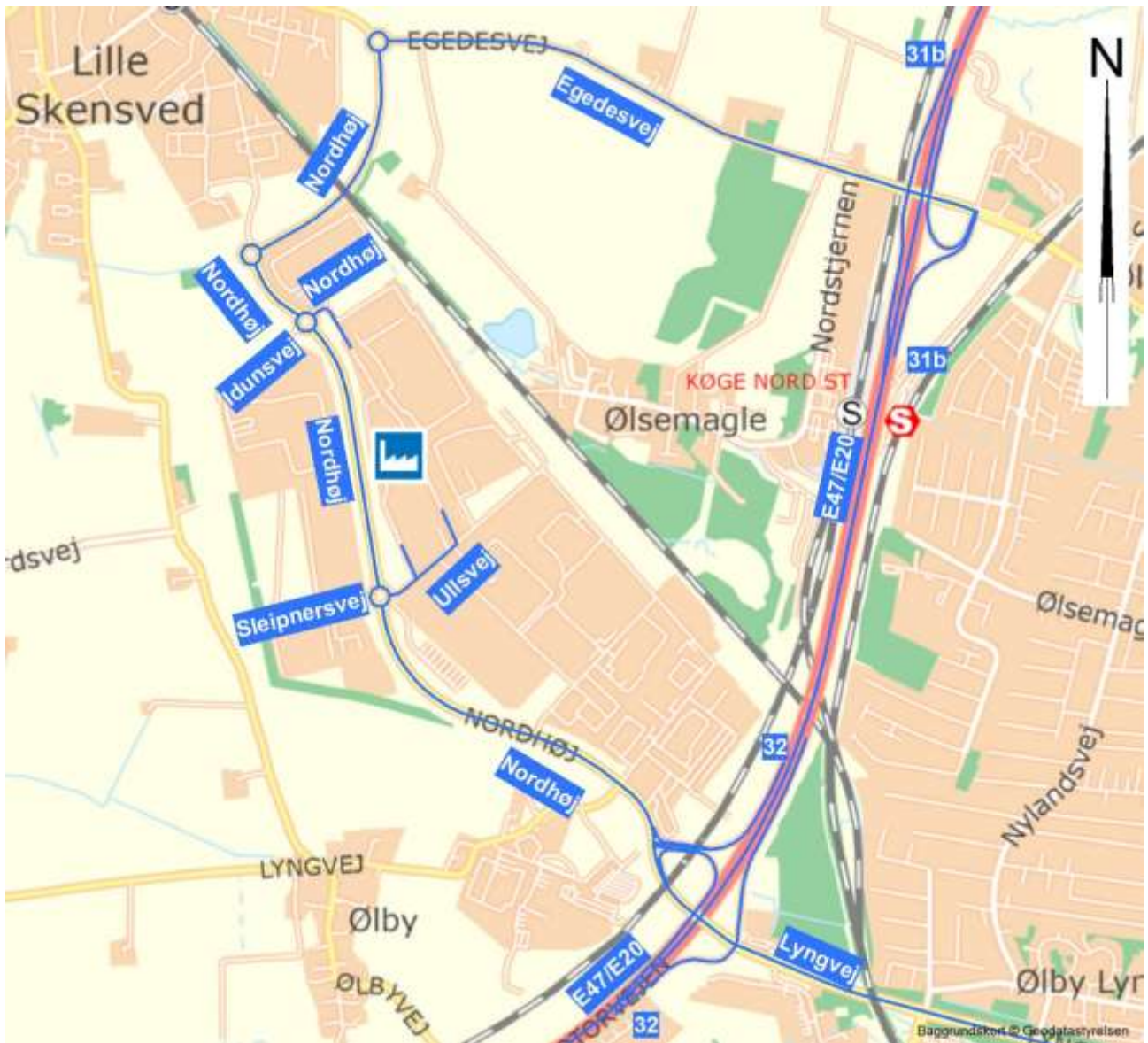
Ved Ullsvej 1 køres til venstre ind til adressen.

Kørsel fra området sker ved at køre mod sydvest ad Ullsvej.

Ved rundkørsel Ullsvej / Sleipnersvej / Nordhøj køres via ben 3 mod syd ad Nordhøj.

Herfra køres videre via rute E47/E20 Køge Bugtmotorvejen, tilslutningsanlæg 32, Køge

Til- og frakørselsrute(r) fremgår af nedenstående figur(er).



Rutebeskrivelse for modulvogntog til Nordhøj 12, 4600 Køge

Nordlig adgang

Kørsel til området sker fra rute E47/E20, Køge Bugtmotorvejen, tilslutningsanlæg 31b, Køge N. Herfra køres videre mod vest ad Egedesvej.

Ved rundkørsel Egedesvej / Nordhøj køres via ben 2 mod syd ad Nordhøj.

Ved rundkørsel Nordhøj / Nordhøj køres via ben 2 mod syd ad Nordhøj.

Ved rundkørsel Nordhøj / Nordhøj, sidevej køres via ben 3 mod nordøst ad Nordhøj, sidevej.

Ved Nordhøj 12 køres til venstre ind til adressen.

Kørsel fra området sker ved at køre mod sydvest ad Nordhøj, sidevej.

Ved rundkørsel Nordhøj, sidevej / Nordhøj køres via ben 1 mod nordvest ad Nordhøj.

Ved rundkørsel Nordhøj / Nordhøj køres via ben 1 mod nordøst ad Nordhøj.

Ved rundkørsel Nordhøj / Egedesvej køres via ben 1 mod øst ad Egedesvej.

Herfra køres videre via rute E47/E20, Køge Bugtmotorvejen, tilslutningsanlæg 31b, Køge N.

Sydlig adgang

Kørsel til området sker fra rute E47/E20, Køge Bugtmotorvejen, tilslutningsanlæg 32, Køge.

Ved kryds Lyngvej / Nordhøj køres videre mod nordøst ad Nordhøj.

Ved rundkørsel Nordhøj / Sleipnersvej / Ullsvej køres via ben 2 mod nord ad Nordhøj.

Ved rundkørsel Nordhøj / Nordhøj, sidevej køres via ben 1 mod nordøst ad Nordhøj, sidevej.

Ved Nordhøj 12 køres til venstre ind til adressen.

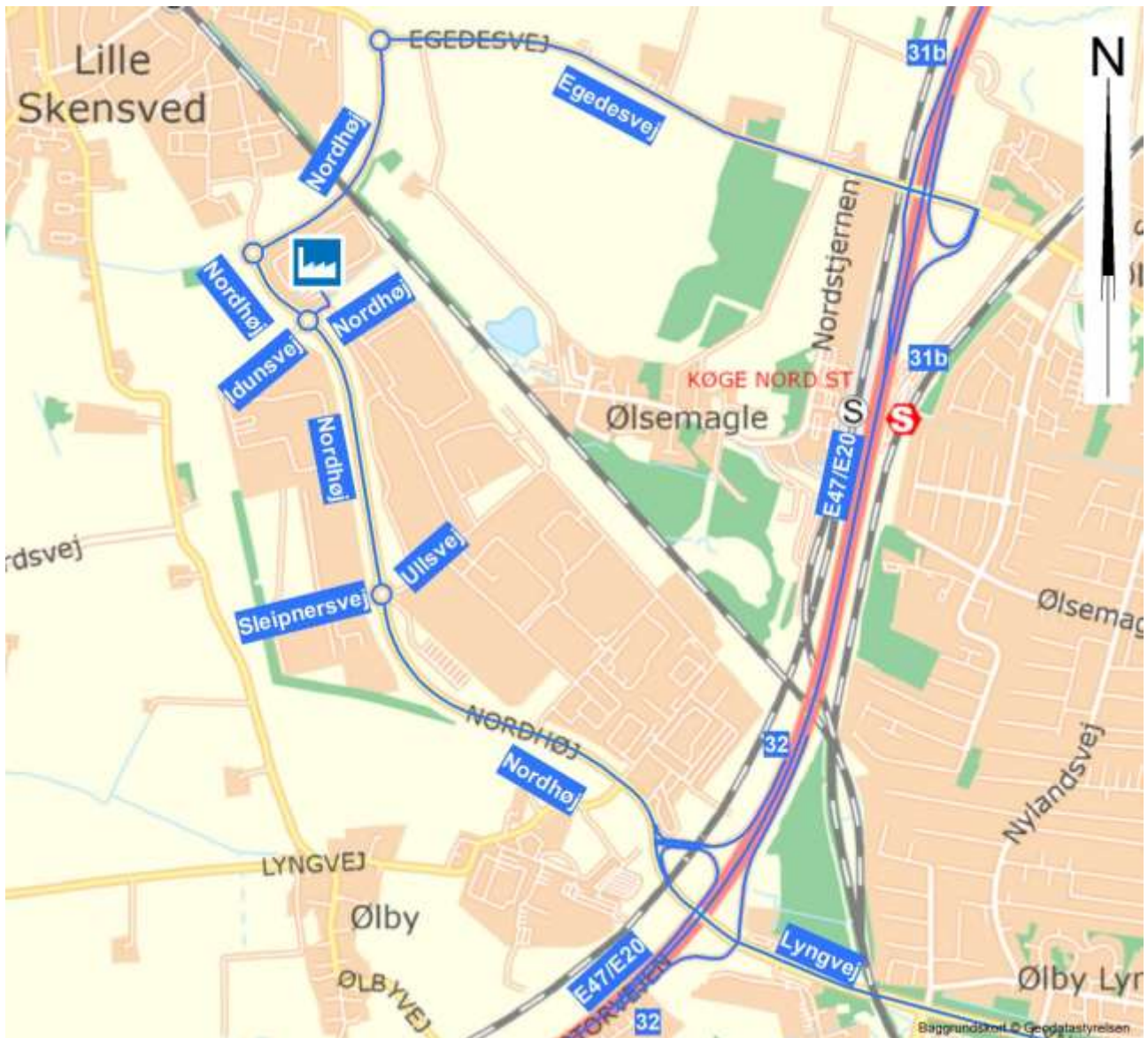
Kørsel fra området sker ved at køre mod sydvest ad Nordhøj, sidevej.

Ved rundkørsel Nordhøj, sidevej / Nordhøj køres via ben 3 mod syd ad Nordhøj.

Ved rundkørsel Ullsvej / Sleipnersvej / Nordhøj køres via ben 2 mod syd ad Nordhøj.

Herfra køres videre via rute E47/E20 Køge Bugtmotorvejen, tilslutningsanlæg 32, Køge

Til- og frakørselsrute(r) fremgår af nedenstående figur(er).

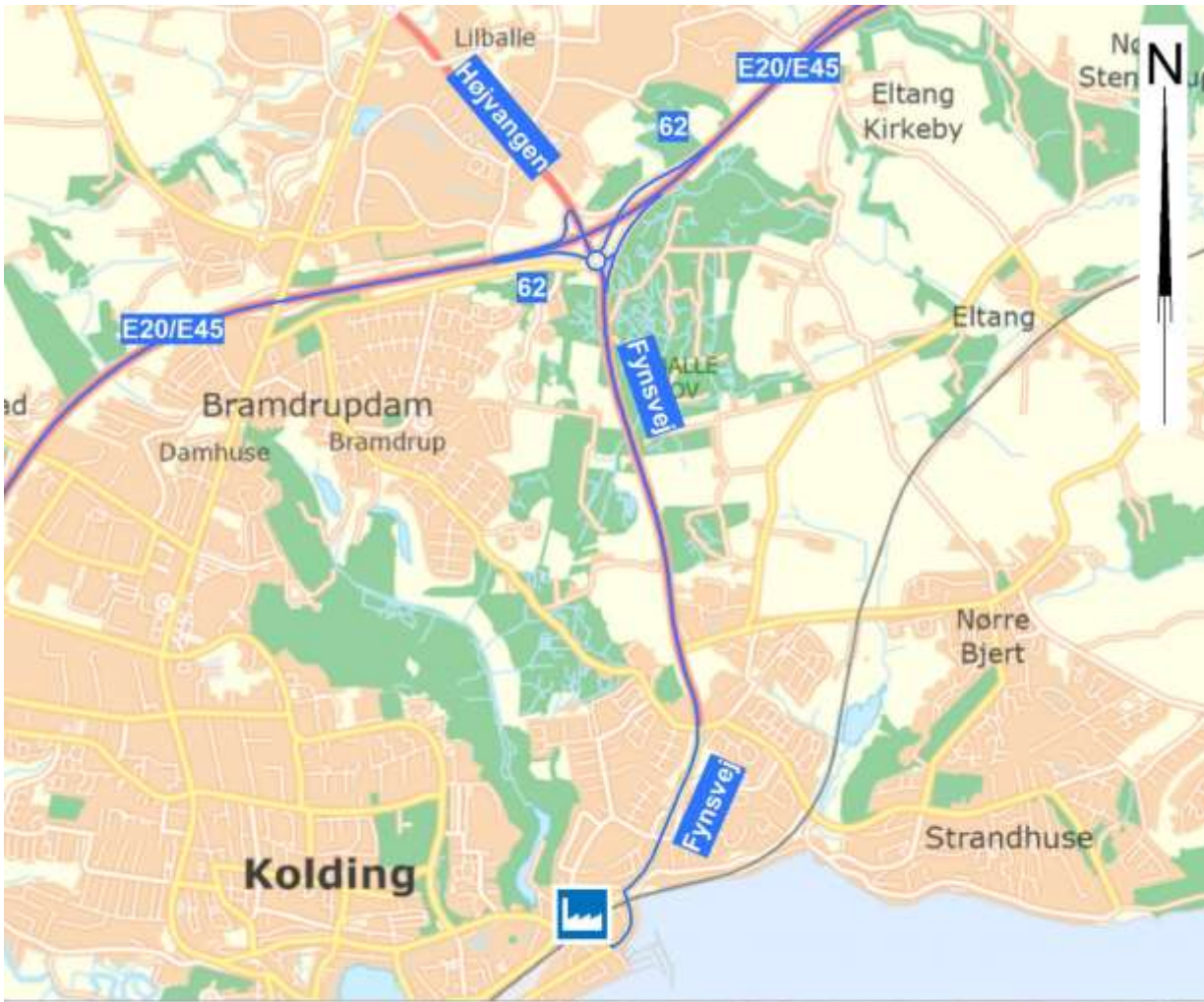


Rutebeskrivelse for modulvogntog til Jens Holms Vej 51, 6000 Kolding

Kørsel til området sker fra rute E20, Sønderjyske Motorvej, tilslutningsanlæg 62, Kolding Ø.
Herfra køres videre mod syd ad Fynsvej.
Ved kryds Fynsvej / Jens Holms Vej køres til venstre mod syd ad Jens Holms Vej.
Ved Jens Holms Vej 51 køres til højre ind til adressen.

Kørsel fra adressen sker ved at køre til venstre mod nordøst ad Jens Holms Vej.
Ved kryds Jens Holms Vej / Fynsvej køres til højre mod nordøst ad Fynsvej.
Herfra køres videre via rute E20, Sønderjyske Motorvej, tilslutningsanlæg 62, Kolding Ø.

Til- og frakørselsrute(r) fremgår af nedenstående figur(er).



Rutebeskrivelse for modulvogntog til Platinvej 7, 6000 Kolding

Kørsel til området sker fra motorvejskryds Kolding Vest.

Ved rundkørsel E20, Esbjergmotorvejen / E45, Sønderjyske Motorvej / Ny Esbjergvej / Stålvej køres videre mod syd ad Stålvej.

Ved kryds Stålvej / Platinvej køres til venstre mod øst ad Platinvej.

Ved Platinvej 7A-9 køres til højre og der fortsættes frem til adressen.

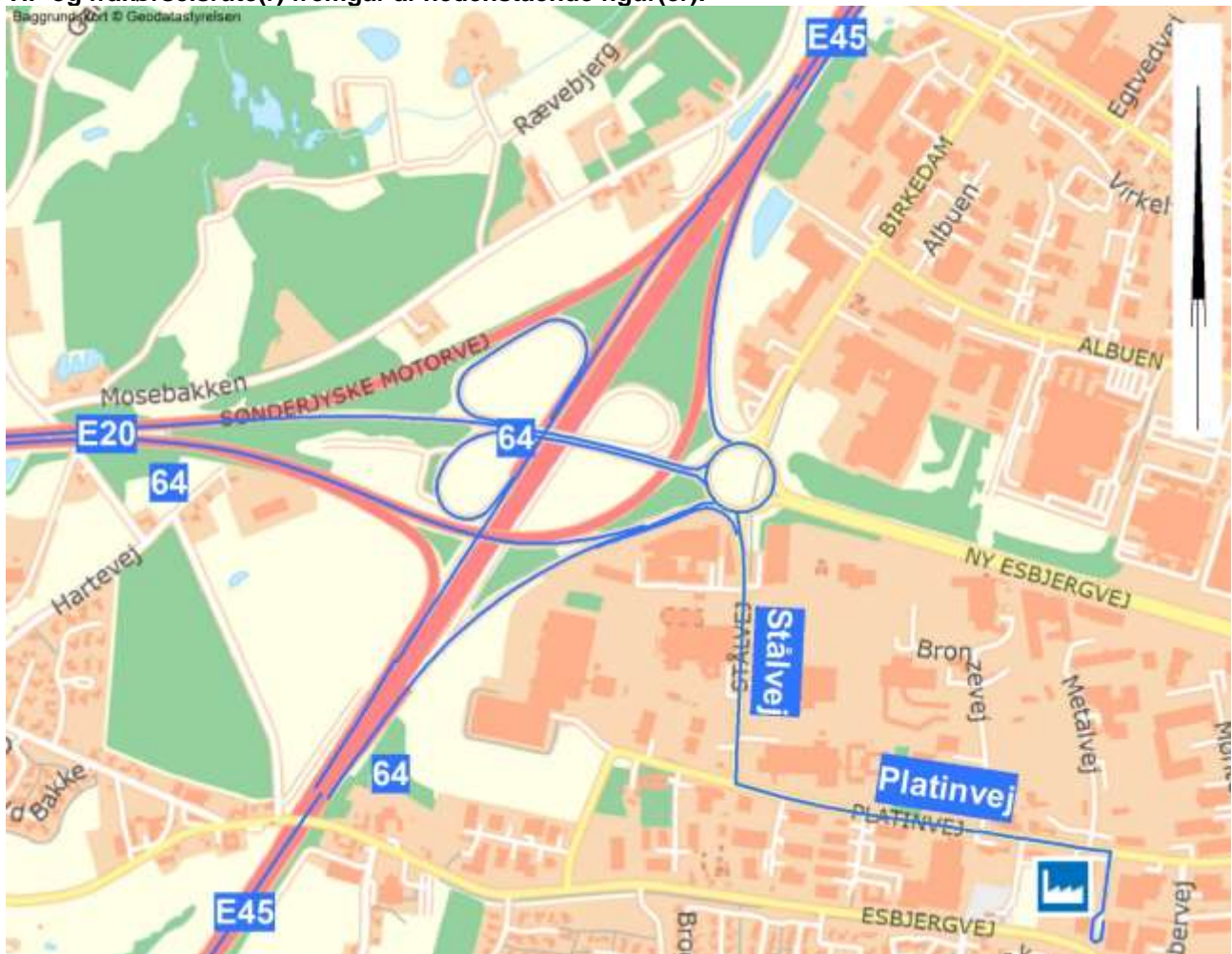
Kørsel fra adressen sker ved at køre mod nord ad Platinvej

Ved kryds Platinvej, sidevej / Platinvej køres til venstre mod vest ad Platinvej.

Ved kryds Platinvej / Stålvej køres til højre mod nord ad Stålvej.

Herfra køres videre via rute E20, Esbjergmotorvejen / E45, Sønderjyske Motorvej og motorvejskryds Kolding Vest.

Til- og frakørselsrute(r) fremgår af nedenstående figur(er).



Rutebeskrivelse for modulvogntog til Snavevej 12, 5471 Søndersø

Kørsel til adressen sker fra rute E20, tilslutningsanlæg 54, Vissenbjerg.

Herfra køres videre mod nord ad rute 335, Søndersøvej.

Ved rundkørsel Søndersøvej / Rugårdsvej køres videre mod nord ad Søndersøvej.

Ved rundkørsel Søndersøvej / Plantagevej / Frugthaven køres videre mod nord ad Søndersøvej.

Ved rundkørsel Søndersøvej / Vesterled / Kellebyvej / rute 311, Omfartsvejen køres via ben 1 mod syd ad Omfartsvejen.

Ved kryds Omfartsvejen / Odensevej køres til venstre mod nordøst ad Odensevej.

Ved kryds Odensevej / Snavevej køres til højre mod øst ad Snavevej.

Ved Snavevej 12 køres til venstre ind til adressen.

Kørsel fra adressen sker ved at køre til højre mod vest ad Snavevej.

Ved kryds Snavevej / Odensevej køres til venstre mod syd ad Odensevej.

Ved kryds Odensevej / Omfartsvejen køres til højre mod nord ad rute 311, Omfartsvejen.

Ved rundkørsel Omfartsvejen / Vesterled / Kellebyvej / Søndersøvej køres via ben 5 mod sydvest ad Søndersøvej.

Ved rundkørsel Søndersøvej / Plantagevej / Frugthaven køres videre mod syd ad Søndersøvej.

Ved rundkørsel Søndersøvej / Rugårdsvej køres videre mod syd ad Søndersøvej.

Herfra køres videre via rute E20, tilslutningsanlæg 54, Vissenbjerg.

Til- og frakørselsrute(r) fremgår af nedenstående figur(er).



Rutebeskrivelse for modulvogntog til Danmarksvej 28, 8660 Skanderborg

Kørsel til adressen sker fra rute E45, Østjyske Motorvej, tilslutningsanlæg 51, Skanderborg N. Herfra køres videre mod syd ad Randersvej.

Ved kryds Randersvej / Stilling Landevej køres til højre mod sydvest ad Stilling Landevej. Herfra fortsættes videre ad Ladegårdsbakken.

Ved kryds Ladegårdsbakken / Højvangen køres til højre mod nord ad Højvangen.

Ved kryds Højvangen / Danmarksvej køres til højre mod nordøst ad Danmarksvej.

Ved Danmarksvej 28 køres til højre ind til adressen.

Kørsel fra adressen sker ved at køre til venstre ad Danmarksvej.

Ved kryds Danmarksvej / Højvangen køres til venstre mod syd ad Højvangen.

Ved kryds Højvangen / Ladegårdsbakken køres til venstre mod nordøst ad Ladegårdsbakken.

Herfra fortsættes videre ad Stilling Landevej.

Ved kryds Stilling Landevej / Randersvej køres til venstre mod nord ad Randersvej.

Herfra køres videre ad rute E45, Østjyske Motorvej, tilslutningsanlæg 51, Skanderborg N.

Til- og frakørselsrute(r) fremgår af nedenstående figur(er).



Rutebeskrivelse for modulvogntog til Egeskovvej 16, 8700 Horsens

Kørsel til adressen sker fra rute E45, Østjyske Motorvej, tilslutningsanlæg 55, Horsens N.

Herfra køres videre mod øst ad Østbirkvej.

Ved rundkørsel Østbirkvej / Østbirkvej / Østbirkvej / Østbirkvej køres via ben 2 mod øst ad Østbirkvej.

Ved rundkørsel Østbirkvej / Skanderborgvej / Skanderborgvej køres via ben 2 mod nord ad Skanderborgvej.

Ved kryds Skanderborgvej / Egeskovvej / Skanderborgvej køres til venstre mod vest ad Egeskovvej.

Ved Egeskovvej 16 køres til højre ind til adressen.

Kørsel fra adressen sker ved at køre til venstre mod syd ad Egeskovvej.

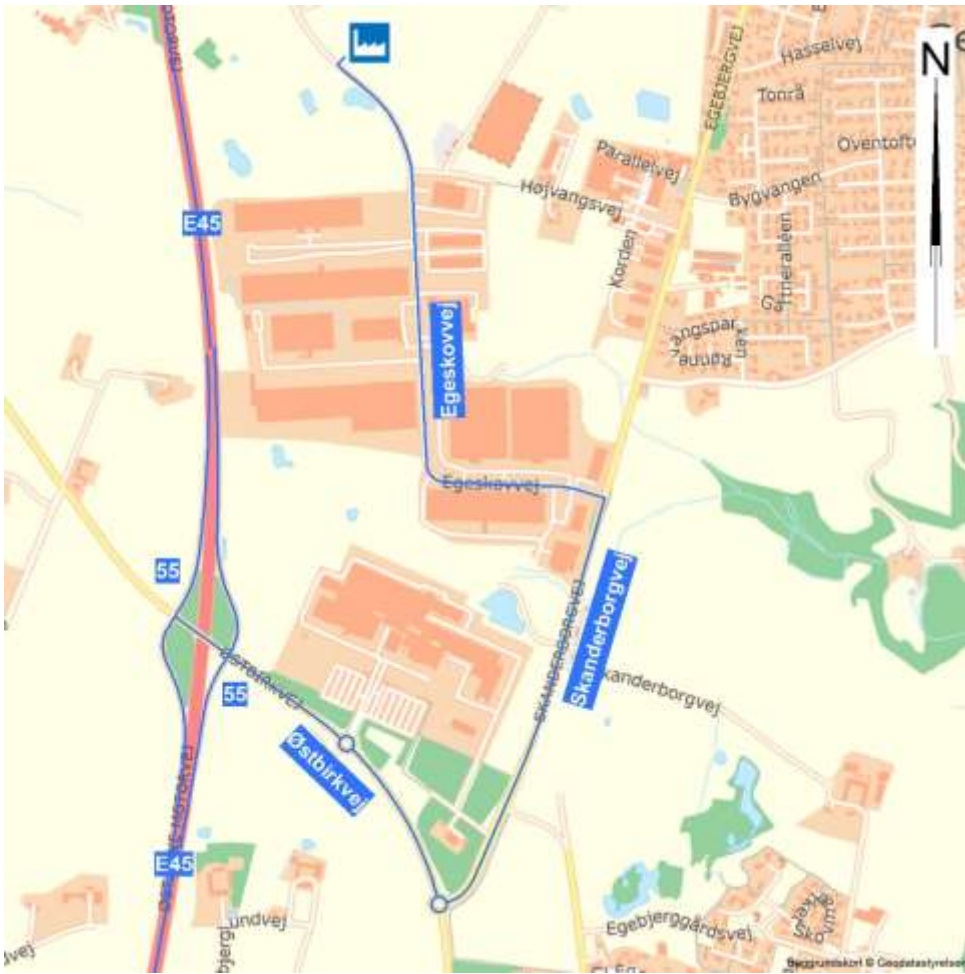
Ved kryds Egeskovvej/Skanderborgvej/Skanderborgvej køres til højre mod syd ad Skanderborgvej.

Ved rundkørsel Skanderborgvej/Østbirkvej/Skanderborgvej køres via ben 1 mod nord ad Østbirkvej.

Ved rundkørsel Østbirkvej/ Østbirkvej/ Østbirkvej/ Østbirkvej køres via ben 2 mod vest ad Østbirkvej.

Herfra køres videre via rute E45, Østjyske Motorvej, tilslutningsanlæg 55, Horsens N.

Til- og frakørselsrute(r) fremgår af nedenstående figur(er).



Rutebeskrivelse for modulvogntog til Merkurvej 27D, 6000 Kolding

Kørsel til adressen sker fra rute E45, Sønderjyske Motorvej, tilslutningsanlæg 62, Kolding Ø.
Herfra køres videre mod nordvest ad Højvangen.

Ved kryds Højvangen / Petersmindevej køres til venstre mod sydvest ad Petersmindevej.

Ved kryds Petersmindevej / Kokmose køres til højre mod vest ad Kokmose.

Ved kryds Kokmose / Kokholm køres til venstre mod vest ad Kokholm.

Ved kryds Kokholm / Vejlevej / Dons Landevej køres videre mod vest ad Dons Landevej.

Ved rundkørsel Dons Landevej / Trianglen / Merkurvej køres via ben 1 mod nord ad Merkurvej

Ved kryds Merkurvej / Merkurvej, sidevej køres til venstre mod vest ad Merkurvej

Ved Merkurvej 27D køres til højre ind til adressen ad første indkørsel.

Kørsel fra adressen sker ved at køre til venstre mod øst ad Merkurvej, sidevej.

Ved kryds Merkurvej, sidevej / Merkurvej køres til højre mod syd ad Merkurvej.

Ved rundkørsel Merkurvej / Trianglen / Dons Landevej køres via ben 3 mod øst ad Dons Landevej

Ved kryds Dons Landevej / Kokholm / Vejlevej køres videre mod øst ad Kokholm.

Ved kryds Kokholm / Kokmose køres til højre mod sydøst ad Kokmose.

Ved kryds Kokmose / Petersmindevej køres til venstre mod nordøst ad Petersmindevej.

Ved kryds Petersmindevej / Højvangen køres til højre mod sydøst ad Højvangen.

Herfra køres videre via rute E45, Sønderjyske Motorvej, tilslutningsanlæg 62, Kolding Ø.

Til- og frakørselsrute(r) fremgår af nedenstående figur(er).



Rutebeskrivelse for modulvogntog til Snavevej 28, 5471 Søndersø

Kørsel til adressen sker fra rute E20, tilslutningsanlæg 54, Vissenbjerg.

Herfra køres videre mod nord ad rute 335, Søndersøvej.

Ved rundkørsel Søndersøvej / Rugårdsvej køres videre mod nord ad Søndersøvej.

Ved rundkørsel Søndersøvej / Plantagevej / Frugthaven køres videre mod nord ad Søndersøvej.

Ved rundkørsel Søndersøvej / Vesterled / Kellebyvej / rute 311, Omfartsvejen køres via ben 1 mod syd ad Omfartsvejen.

Ved kryds Omfartsvejen / Odensevej køres til venstre mod nordøst ad Odensevej.

Ved kryds Odensevej / Snavevej køres til højre mod øst ad Snavevej.

Ved Snavevej 28 køres til venstre ind til adressen.

Kørsel fra adressen sker ved at køre til højre mod vest ad Snavevej.

Ved kryds Snavevej / Odensevej køres til venstre mod syd ad Odensevej.

Ved kryds Odensevej / Omfartsvejen køres til højre mod nord ad rute 311, Omfartsvejen.

Ved rundkørsel Omfartsvejen / Vesterled / Kellebyvej / Søndersøvej køres via ben 5 mod sydvest ad Søndersøvej.

Ved rundkørsel Søndersøvej / Plantagevej / Frugthaven køres videre mod syd ad Søndersøvej.

Ved rundkørsel Søndersøvej / Rugårdsvej køres videre mod syd ad Søndersøvej.

Herfra køres videre via rute E20, tilslutningsanlæg 54, Vissenbjerg.

Til- og frakørselsrute(r) fremgår af nedenstående figur(er).

Rutebeskrivelse for modulvogntog til Stokagervej 10, 8240 Risskov

Kørsel til adressen sker fra rute 15, Djurslandsmotorvejen, tilslutningsanlæg 18, Lystrup.
Herfra køres videre ad ben 1 mod syd ad Lystrupvej.
Ved rundkørsel Lystrupvej / Viengevej køres via ben 1 mod vest ad Viengevej.
Ved kryds Viengevej / Stokagervej køres til venstre mod sydøst ad Stokagervej.
Ved Stokagervej 10 køres til venstre ind til adressen.

Kørsel fra adressen sker ved at køre til højre mod nordøst ad Stokagervej.
Ved kryds Stokagervej / Viengevej køres til højre mod nordøst ad Viengevej.
Ved rundkørsel Viengevej / Lystrupvej køres via ben 3 mod nord ad Lystrupvej.
Herfra køres videre via rute 15, Djurslandsmotorvejen, tilslutningsanlæg 18, Lystrup.

Til- og frakørselsrute(r) fremgår af nedenstående figur(er).



Rutebeskrivelse for modulvogntog til Prinsessens Kvarter 1-3, 7000 Fredericia

Adgang via Østjyske Motorvej

Kørsel til adressen sker fra Østjyske Motorvej, tilslutningsanlæg 60b, Taulov N, mellem motorvejskryds Skærup og motorvejskryds Fredericia.

Herfra køres mod videre mod nordøst ad Skærbækvej.

Ved kryds Skærbækvej / Prinsessens Kvarter køres til venstre mod nordvest ad Prinsessens Kvarter.

Ved Prinsessens Kvarter 1-3 køres til venstre ind til adressen.

Kørsel fra adressen sker ved at køre til højre mod sydøst ad Prinsessens Kvarter.

Ved kryds Prinsessens Kvarter / Skærbækvej køres til højre mod sydvest ad Skærbækvej.

Herfra køres videre via rute Østjyske Motorvej, tilslutningsanlæg 60b, Taulov N, mellem motorvejskryds Skærup og motorvejskryds Fredericia.

Adgang via Taulovmotorvejen

Kørsel til adressen sker fra rute E20, Taulovmotorvejen, tilslutningsanlæg 61, Taulov.

Herfra køres mod videre mod nordøst ad Skærbækvej.

Ved rundkørsel Skærbækvej / Nordensvej køres videre mod nordøst ad Skærbækvej.

Ved kryds Skærbækvej / Prinsessens Kvarter køres til venstre mod nordvest ad Prinsessens Kvarter.

Ved Prinsessens Kvarter 1-3 køres til venstre ind til adressen.

Kørsel fra adressen sker ved at køre til højre mod sydøst ad Prinsessens Kvarter.

Ved kryds Prinsessens Kvarter / Skærbækvej køres til højre mod sydvest ad Skærbækvej.

Ved rundkørsel Skærbækvej / Nordensvej køres videre mod sydvest ad Skærbækvej.

Herfra køres videre via rute E20, Taulovmotorvejen, tilslutningsanlæg 61, Taulov.

Til- og frakørselsrute(r) fremgår af nedenstående figur(er).



Rutebeskrivelse for modulvogntog til Baggeskærvej 40, 7400 Herning

Kørsel til adressen sker fra øst ad rute 15, Messemotorvejen.

Ved rampekryds Messemotorvejen / rute 195, Dronningens Boulevard køres videre mod nord ad Dronningens Boulevard.

Ved rundkørsel Dronningens Boulevard / Mads Eg Damgaards Vej / Teglvænget køres via ben 1 mod sydøst ad Mads Eg Damgaards Vej.

Ved kryds Mads Eg Damgaards Vej / Vardevej køres til højre mod syd ad Vardevej.

Ved kryds Vardevej / Baggeskærvej køres til højre mod vest ad Baggeskærvej.

Ved kryds Baggeskærvej / Baggeskærvej, sidevej køres til højre mod syd ad Baggeskærvej, sidevej.

Ved kryds Baggeskærvej / Baggeskærvej køres til højre mod vest ad Baggeskærvej.

Ved Baggeskærvej 40 køres til højre ind til adressen via sydlig adgang.

Kørsel fra adressen sker fra nordlig adgang ved at køre til venstre mod nord ad Baggeskærvej, sidevej.

Ved kryds Baggeskærvej, sidevej / Baggeskærvej køres til højre mod sydøst ad Baggeskærvej, sidevej.

Ved kryds Baggeskærvej / Vardevej køres til højre mod syd ad Vardevej.

Herfra køres videre mod øst via rute 15, Messemotorvejen, tilslutningsanlæg 42, Herning V.

Til- og frakørselsrute(r) fremgår af nedenstående figur(er).



Grundkort © Styrelsen for Dataforsyning og Effektivisering (SDFE)

Rutebeskrivelse for modulvogntog til Traneholmsvej 2, 2680 Solrød Strand

Kørsel til adressen sker fra rute 6, Roskildevej.
Herfra køres videre mod øst ad Traneholmvej.
Ved Traneholmvej 2 køres til højre ind til adressen.

Kørsel fra adressen sker ved at køre til venstre mod vest ad Traneholmvej.
Herfra køres videre via rute 6, Roskildevej.

Til- og frakørselsrute(r) fremgår af nedenstående figur(er).



Rutebeskrivelse for modulvogntog til Barmstedt Alle 5, 5500 Middelfart

Kørsel til adressen sker fra rute E20, Fynske Motorvej, tilslutningsanlæg 58b, Middelfart.

Herfra køres videre mod sydvest ad Jyllandsvej.

Ved rundkørsel Jyllandsvej / Skovsvinget / Vandværksvej køres via ben 3 mod sydøst ad Vandværksvej.

Ved rundkørsel Vandværksvej / Bogensevej køres via ben 3 mod øst ad Bogensevej.

Ved rundkørsel Bogensevej / Stengårdsvej / Korsholm Alle køres via ben 1 mod syd ad Korsholm Alle.

Ved kryds Korsholm Alle / Barmstedt Alle køres til venstre mod øst ad Barmstedt Alle.

Ved Barmstedt Alle 5 køres til venstre ind til adressen.

Kørsel fra adressen sker ved at køre til højre mod vest ad Barmstedt Alle.

Ved kryds Barmstedt Alle / Korsholm Alle køres til højre mod nord ad Korsholm Alle.

Ved rundkørsel Korsholm Alle / Stengårdsvej / Bogensevej køres via ben 3 mod vest ad Bogensevej.

Ved rundkørsel Bogensevej / Vandværksvej køres via ben 1 mod nord ad Vandværksvej.

Ved rundkørsel Vandværksvej / Skovsvinget / Jyllandsvej køres via ben 1 mod nordøst ad Jyllandsvej.

Herfra køres videre via rute E20, Fynske Motorvej, tilslutningsanlæg 58b, Middelfart.

Til- og frakørselsrute(r) fremgår af nedenstående figur(er).



Rutebeskrivelse for modulvogntog til Sintrupvej 13, 8220 Brabrand

Kørsel til adressen sker fra motorvejskryds Århus Vest.

Herfra køres videre mod øst ad Herningmotorvejen.

Ved rundkørsel Herningmotorvejen / Logistikparken / Edwin Rahrs Vej køres via ben 2 mod nord-øst ad Edwin Rahrs Vej.

Ved rundkørsel Edwin Rahrs Vej / Logistikparken køres via ben 2 mod nordøst ad Edwin Rahrs Vej.

Ved rundkørsel Edwin Rahrs Vej / Helenelyst / Anelystvej køres via ben 3 mod nord ad Anelystvej.

Ved krydset Anelystvej / Rætebølvej / Sintrupvej køres til højre mod nordøst ad Sintrupvej.

Ved Sintrupvej 13 køres til højre ind til adressen.

Kørsel fra adressen sker ved at køre til venstre mod vest ad Sintrupvej.

Ved krydset Sintrupvej / Rætebølvej / Anelystvej køres til venstre mod syd ad Anelystvej.

Ved rundkørsel Anelystvej / Helenelyst / Edwin Rahrs Vej køres via ben 1 mod vest ad Edwin Rahrs Vej.

Ved rundkørsel Edwin Rahrs Vej / Logistikparken køres via ben 2 mod sydvest ad Edwin Rahrs Vej.

Ved rundkørsel Edwin Rahrs Vej / Logistikparken / Herningmotorvejen køres via ben 2 mod vest ad Herningmotorvejen.

Herfra køres videre via motorvejskryds Århus Vest.

Til- og frakørselsrute(r) fremgår af nedenstående figur(er).

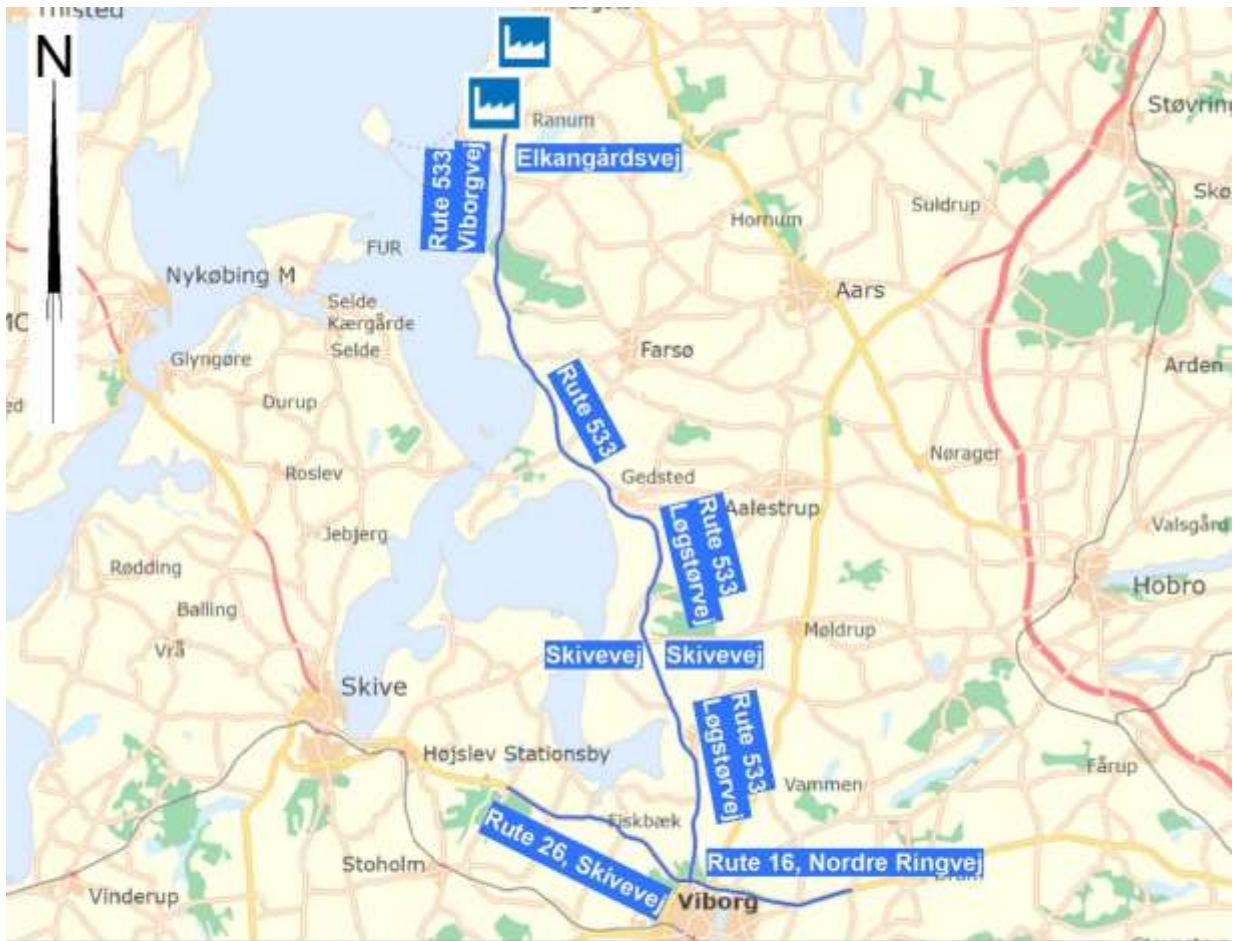


Rutebeskrivelse for modulvogntog til Idrætsvej 22 og 36, 9681 Ranum

Kørsel til adressen sker fra rute 26, Skivevej / rute 16, Nordre Ringvej.
Herfra køres videre mod nord ad rute 533, Løgstørvej.
Ved rundkørsel Løgstørvej / Skivevej køres videre mod nord ad Løgstørvej.
Herfra køres videre mod nord ad rute 533, Viborgvej.
Ved kryds Viborgvej / Elkangårdsvej køres til højre mod nordøst ad Elkangårdsvej.
Ved kryds Elkangårdsvej / Idrætsvej køres til venstre mod nord ad Idrætsvej.
Ved Idrætsvej 22 eller 36 køres til venstre ind til adressen.

Kørsel fra adressen sker ved at køre til højre mod syd ad Idrætsvej.
Ved kryds Idrætsvej / Elkangårdsvej køres til højre mod sydvest ad Elkangårdsvej.
Ved kryds Elkangårdsvej / Viborgvej køres til venstre mod syd ad Viborgvej.
Herfra køres videre mod syd ad rute 533, Løgstørvej.
Ved rundkørsel Løgstørvej / Skivevej køres videre mod syd ad Løgstørvej.
Herfra køres videre via rute 26, Skivevej / rute 16, Nordre Ringvej.

Til- og frakørselsrute(r) fremgår af nedenstående figur(er).



Baggrundskort © Geodatastyrelsen

Rutebeskrivelse for modulvogntog til Virkevangen 52C, 8960 Randers SØ

Kørsel til adressen sker fra rute 21, Grenåvej.

Ved rampeanlæg Assentoft, Grenåvej / Virkevangen køres mod nordvest ad Virkevangen.

Ved kryds Virkevangen / Virkevangen 40-56 køres til venstre mod vest ad Virkevangen.

Ved Virkevangen 52C køres til venstre ind til adressen.

Kørsel fra adressen sker ved at køre til højre mod øst ad Virkevangen.

Ved kryds Virkevangen, sidevej / Virkevangen køres til højre mod syd ad Virkevangen.

Herfra køres videre via rute 21, Grenåvej.

Til- og frakørselsrute(r) fremgår af nedenstående figur(er).



Rutebeskrivelse for modulvogntog til Vævervej 19-23, 7490 Aulum

Kørsel til adressen sker fra rute 184, Hovedvejen.

Ved rundkørsel rute 184, Hovedvejen / Kildevej / Holstebrovej køres videre mod nordøst ad Holstebrovej.

Ved kryds Holstebrovej / Vævervej køres til højre mod sydøst ad Vævervej.

Ved Vævervej 19-23 køres til venstre ind til adressen.

Kørsel fra adressen Vævervej 19-23 sker ved at køre til højre mod nordvest ad Vævervej.

Ved kryds Vævervej / Holstebrovej køres til venstre mod sydvest ad Holstebrovej.

Herfra køres videre via rute 184, Hovedvejen.

Til- og frakørselsrute(r) fremgår af nedenstående figur(er).



Rutebeskrivelse for modulvogntog til Karetmagervej 1 og Vævervej 33, 7490 Aulum

Kørsel til adressen sker fra rute 184, Hovedvejen.

Ved rundkørsel rute 184, Hovedvejen / Kildevej / Holstebrovej køres videre mod nordøst ad Holstebrovej.

Ved kryds Holstebrovej / Vævervej køres til højre mod sydøst ad Vævervej.

Ved Kryds Vævervej / Karetmagervej køres til venstre mod nordøst ad Karetmagervej.

Ved Karetmagervej 1 / Vævervej 33 køres til højre ind til adressen.

Kørsel fra adressen Karetmagervej 1 / vævervej 33 sker ved at køre til venstre mod vest ad Karetmagervej.

Ved Kryds Karetmagervej / Vævervej køres til højre mod nordvest ad Vævervej.

Ved kryds Vævervej / Holstebrovej køres til venstre mod sydvest ad Holstebrovej.

Herfra køres videre via rute 184, Hovedvejen.

Til- og frakørselsrute(r) fremgår af nedenstående figur(er).



Rutebeskrivelse for modulvogntog til Dronningens Kvarter 11, Taulov, 7000 Fredericia

Kørsel til adressen sker fra Taulovmotorvejen, tilslutningsanlæg 61, Taulov eller fra Østjyske Motorvej, tilslutningsanlæg 60b, Taulov N, mellem motorvejskryds Skærup og motorvejskryds Fredericia.

Ved rundkørsel Skærbækvej / Adelvej / Taulovmotorvejen køres videre mod syd ad Skærbækvej.

Ved rundkørsel Skærbækvej / Dronningens Kvarter køres via ben 2 mod øst ad Dronningens Kvarter.

Ved kryds Dronningens Kvarter / Dronningens Kvarter, sidevej køres til højre mod sydøst ad Dronningens Kvarter, sidevej.

Ved Dronningens Kvarter 11 køres til højre ind til adressen, ad 1. eller 2. indkørsel.

Kørsel fra adressen sker ved at køre til venstre mod nordvest ad Dronningens Kvarter, sidevej.

Ved kryds Dronningens Kvarter, sidevej / Dronningens Kvarter køres til venstre mod vest ad Dronningens Kvarter.

Ved rundkørsel Dronningens Kvarter / Skærbækvej køres via ben 1 mod nord ad Skærbækvej.

Herfra køres videre via rute E20, Taulovmotorvejen, tilslutningsanlæg 61, Taulov eller Østjyske Motorvej, tilslutningsanlæg 60b, Taulov N, mellem motorvejskryds Skærup og motorvejskryds Fredericia.

Til- og frakørselsrute(r) fremgår af nedenstående figur(er).

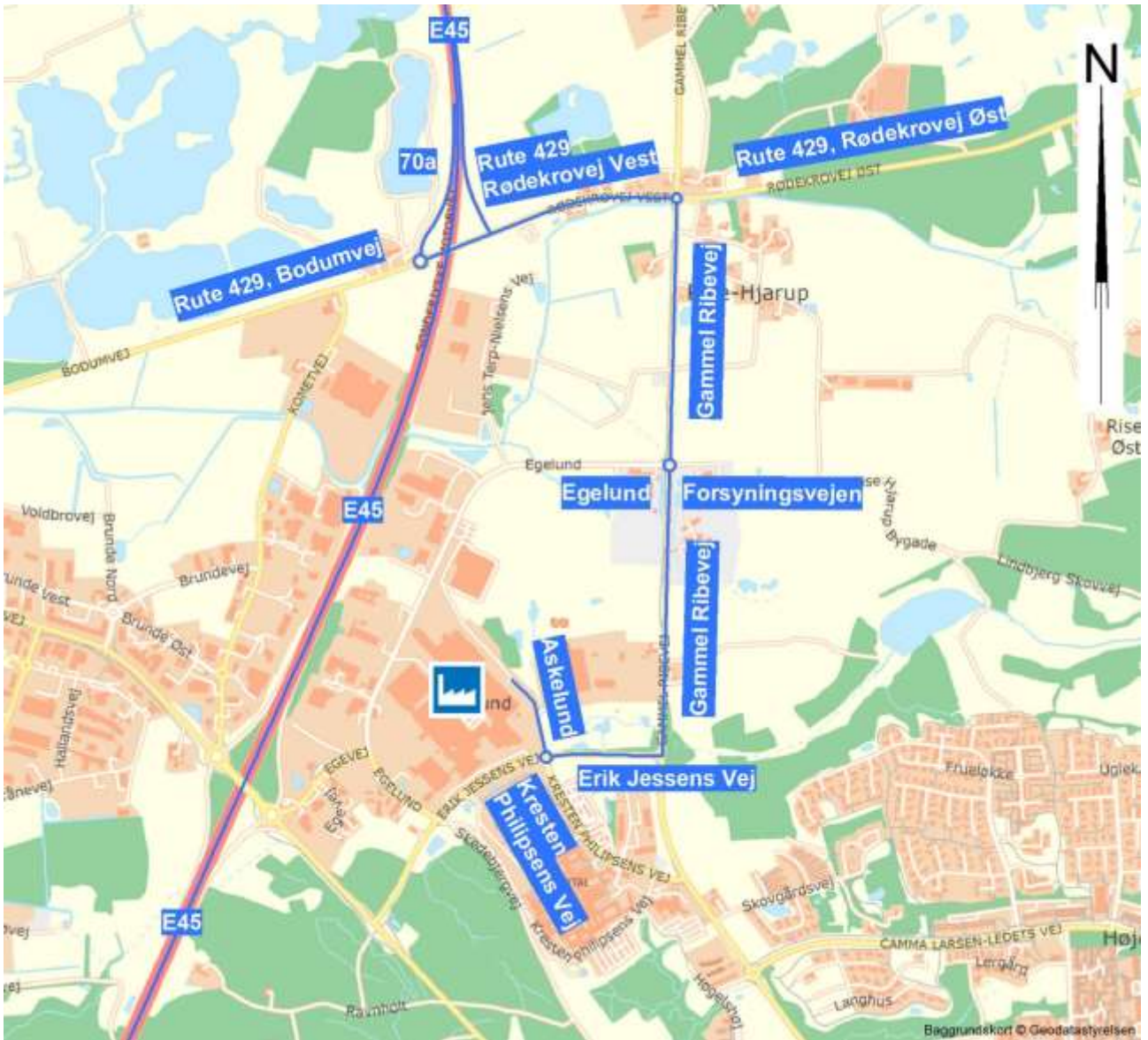


Rutebeskrivelse for modulvogntog til Askelund 1, 6200 Aabenraa

Kørsel til adressen sker fra rute E45, Sønderjyske Motorvej, tilslutningsanlæg 70a, Rødekro.
Ved rundkørsel rampe fra Sønderjyske Motorvej / rute 429, Bodumvej / rute 429, Rødekrovej Vest køres via ben 2 mod nordøst ad Rødekrovej Vest.
Ved rundkørsel Rødekrovej Vest / Rødekrovej Øst / Gammel Ribevej køres via ben 1 mod syd ad Gammel Ribevej.
Ved rundkørsel Gammel Ribevej / Forsyningsvejen / Egelund køres via ben 2 mod syd ad Gammel Ribevej.
Ved kryds Gammel Ribevej / Erik Jessens Vej køres til højre mod vest ad Erik Jessens Vej.
Ved rundkørsel Erik Jessens Vej / Kresten Philipsens Vej / Askelund køres via ben 1 mod nord ad Askelund.
Ved Egelund 10 via Askelund køres videre ind til adressen.

Kørsel fra adressen sker ved at køre mod syd ad Askelund.
Ved rundkørsel Askelund / Kresten Philipsens Vej / Erik Jessens Vej køres via ben 3 mod øst ad Erik Jessens Vej.
Ved kryds Erik Jessens Vej / Gammel Ribevej køres til venstre mod nord ad Gammel Ribevej.
Ved rundkørsel Gammel Ribevej / Forsyningsvejen / Egelund køres via ben 2 mod nord ad Gammel Ribevej.
Ved rundkørsel Egelund / Forsyningsvejen / Gammel Ribevej køres via ben 3 mod nord ad Gammel Ribevej.
Ved rundkørslen Gammel Ribevej / rute 429, Rødekrovej Øst / rute 429, Rødekrovej Vest køres via ben 3 mod vest ad Rødekrovej Vest.
Herfra køres videre mod nord via rute E45, Sønderjyske Motorvej, tilslutningsanlæg 70a, Rødekro.

Til- og frakørselsrute(r) fremgår af nedenstående figur(er).



Rutebeskrivelse for modulvogntog til Amerikakajen 1-23, 4220 Korsør

Kørsel til området sker fra rute E20, Vestmotorvejen, tilslutningsanlæg 42, Korsør.

Herfra køres videre mod syd ad rute 150/265, Tårnbergvej.

Ved rundkørsel Tårnbergvej / Motalavej / Ørnumvej køres videre ad ben 2 mod syd ad Tårnbergvej.

Ved rundkørsel Tårnbergvej / Kongebroen videre ad ben 2 mod syd ad Tårnbergvej.

Ved rundkørsel Tårnbergvej / Gl. Banegårdsplads køres videre ad ben 2 mod syd ad Tårnbergvej.

Ved kryds Tårnbergvej / Lillesøvej / Amerikakajen køres til højre mod vest ad Amerikakajen.

Herfra fortsættes ind til Amerikakajen 1-23.

Kørsel fra adressen sker ved at køre mod nord ad Amerikakajen.

Ved kryds Amerikakajen / Gl. Banegårdsplads køres til venstre mod vest ad Gl. Banegårdsvej.

Ved kryds Gl. Banegårdsplads / Gl. Banegårdsplads køres til højre mod nordøst ad Gl. Banegårdsvej.

Ved kryds Gl. Banegårdsplads / Gl. Banegårdsplads køres til højre mod øst ad Gl. Banegårdsvej.

Ved rundkørsel Gl. Banegårdsplads / Tårnbergvej køres via ben 2 mod nord ad Tårnbergvej.

Ved rundkørsel Tårnbergvej / Kongebroen køres videre ad ben 2 mod nord ad Tårnbergvej.

Ved rundkørsel Tårnbergvej / Ørnumvej / Motalavej køres videre ad ben 2 mod nord ad Tårnbergvej.

Herfra køres videre via rute E20, Vestmotorvejen, tilslutningsanlæg 42, Korsør.

Til- og frakørselsrute(r) fremgår af nedenstående figur(er).



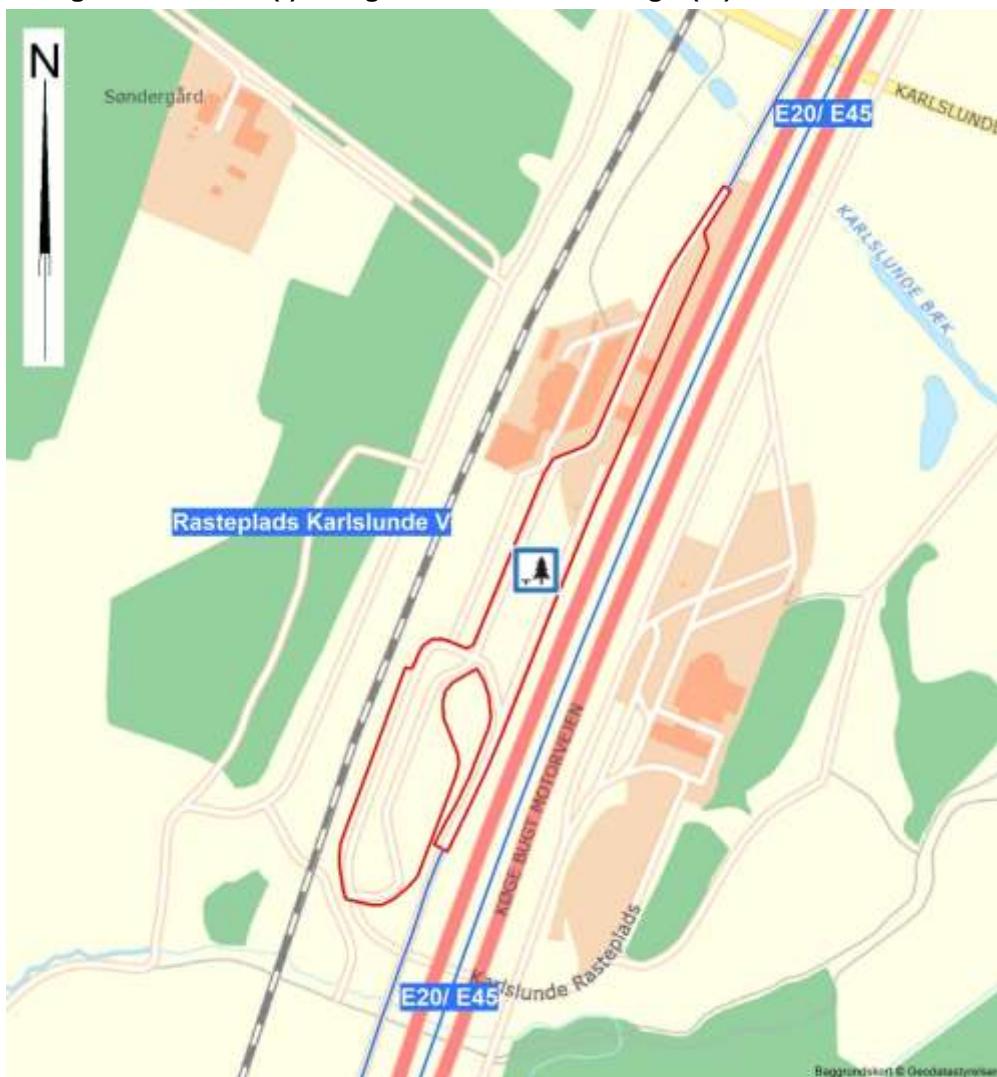
Rutebeskrivelse for modulvogntog til rasteplads Karlslunde V (E20/E47 - Køge Bugt Motorvejen), 2690 Karlslunde

Bemærk at parkering kun er tilladt i de afmærkede båse og under hensyn til skiltningen.

Kørsel til rastepladsen sker fra rute E20/E47, Køge Bugt Motorvejen i sydgående retning. Ved indkørslen til rastepladsen køres videre ind i området.

Kørsel fra rastepladsen sker ved at køre videre mod syd ad E20/E47, Køge Bugt Motorvejen.

Til- og frakørselsrute(r) fremgår af nedenstående figur(er).



Rutebeskrivelse for modulvogntog til rasteplads Karlslunde Ø (E20/E47 - Køge Bugt Motorvejen), 2690 Karlslunde

Bemærk at parkering kun er tilladt i de afmærkede båse og under hensyn til skiltningen.

Kørsel til rastepladsen sker fra rute E20/E47, Køge Bugt Motorvejen i nordgående retning. Ved indkørslen til rastepladsen køres videre ind i området.

Kørsel fra rastepladsen sker ved at køre videre mod nord ad E20/E47, Køge Bugt Motorvejen

Til- og frakørselsrute(r) fremgår af nedenstående figur(er).



Rutebeskrivelse for modulvogntog til rasteplads Isterød V (E47 - Helsingørmotorvejen), 2970 Hørsholm

Bemærk at parkering kun er tilladt i de afmærkede båse og under hensyn til skiltningen.

Kørsel til rastepladsen sker fra rute E47, Helsingørmotorvejen i sydgående retning. Ved indkørslen til rastepladsen køres videre ind i området.

Kørsel fra rastepladsen sker ved at køre videre mod syd ad E47, Helsingørmotorvejen

Til- og frakørselsrute(r) fremgår af nedenstående figur(er).



Rutebeskrivelse for modulvogntog til rasteplads Isterød Ø (E47 - Helsingørmotorvejen), 2970 Hørsholm

Bemærk at parkering kun er tilladt i de afmærkede båse og under hensyn til skiltningen.

Kørsel til rastepladsen sker fra rute E47, Helsingørmotorvejen i nordgående retning. Ved indkørslen til rastepladsen køres videre ind i området.

Kørsel fra rastepladsen sker ved at køre videre mod nord ad E47, Helsingørmotorvejen.

Til- og frakørselsrute(r) fremgår af nedenstående figur(er).



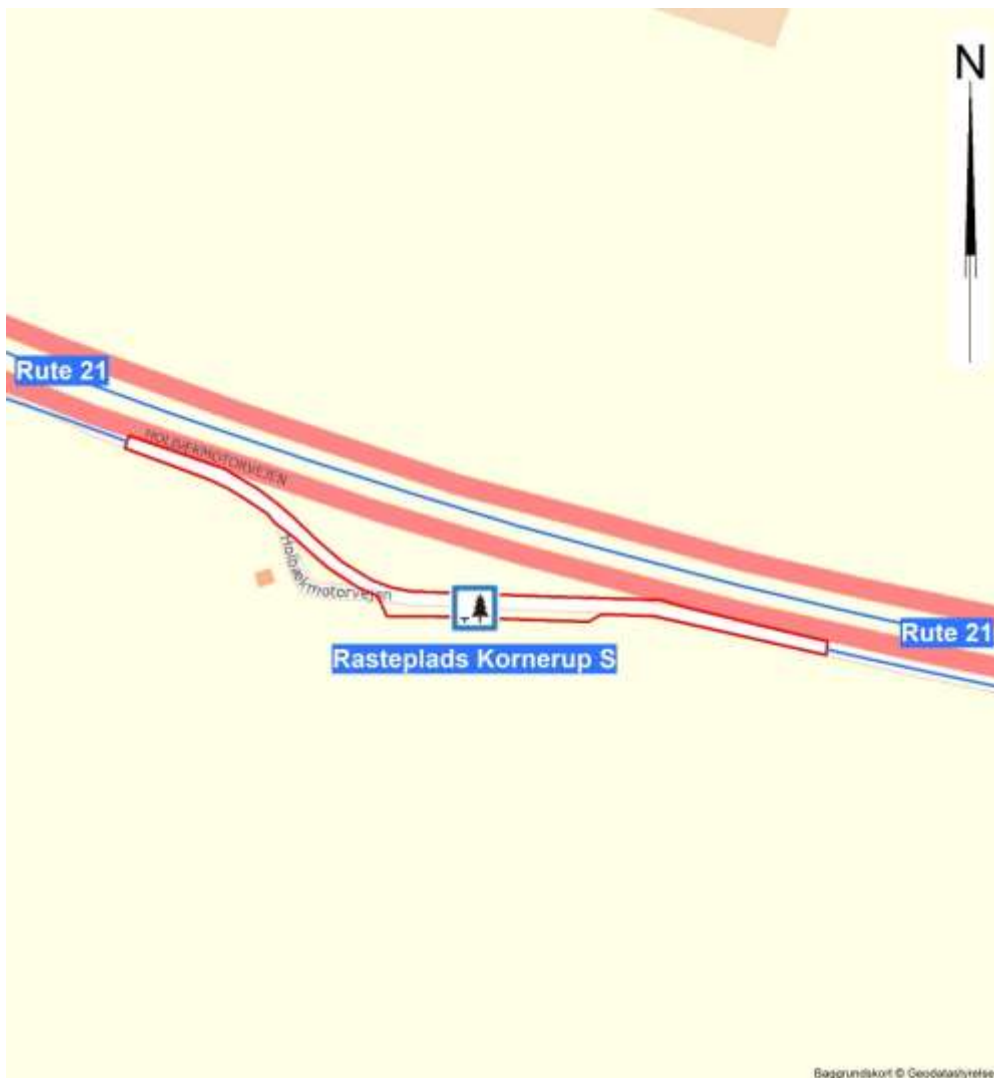
Rutebeskrivelse for modulvogntog til rasteplads Kornerup S (Rute 21 - Holbækmotorvejen), 4000 Roskilde

Bemærk at parkering kun er tilladt i de afmærkede båse og under hensyn til skiltningen.

Kørsel til rastepladsen sker fra rute 21, Holbækmotorvejen i østgående retning. Ved indkørslen til rastepladsen køres videre ind i området.

Kørsel fra rastepladsen sker ved at køre videre mod øst ad rute 21, Holbækmotorvejen.

Til- og frakørselsrute(r) fremgår af nedenstående figur(er).



Rutebeskrivelse for modulvogntog til rasteplads Kongsted N (E20 - Vestmotorvejen), 4100 Ringsted

Bemærk at parkering kun er tilladt i de afmærkede båse og under hensyn til skiltningen.

Kørsel til rastepladsen sker fra rute E20, Vestmotorvejen i vestgående retning. Ved indkørslen til rastepladsen køres videre ind i området.

Kørsel fra rastepladsen sker ved at køre videre mod vest ad E20, Vestmotorvejen.

Til- og frakørselsrute(r) fremgår af nedenstående figur(er).



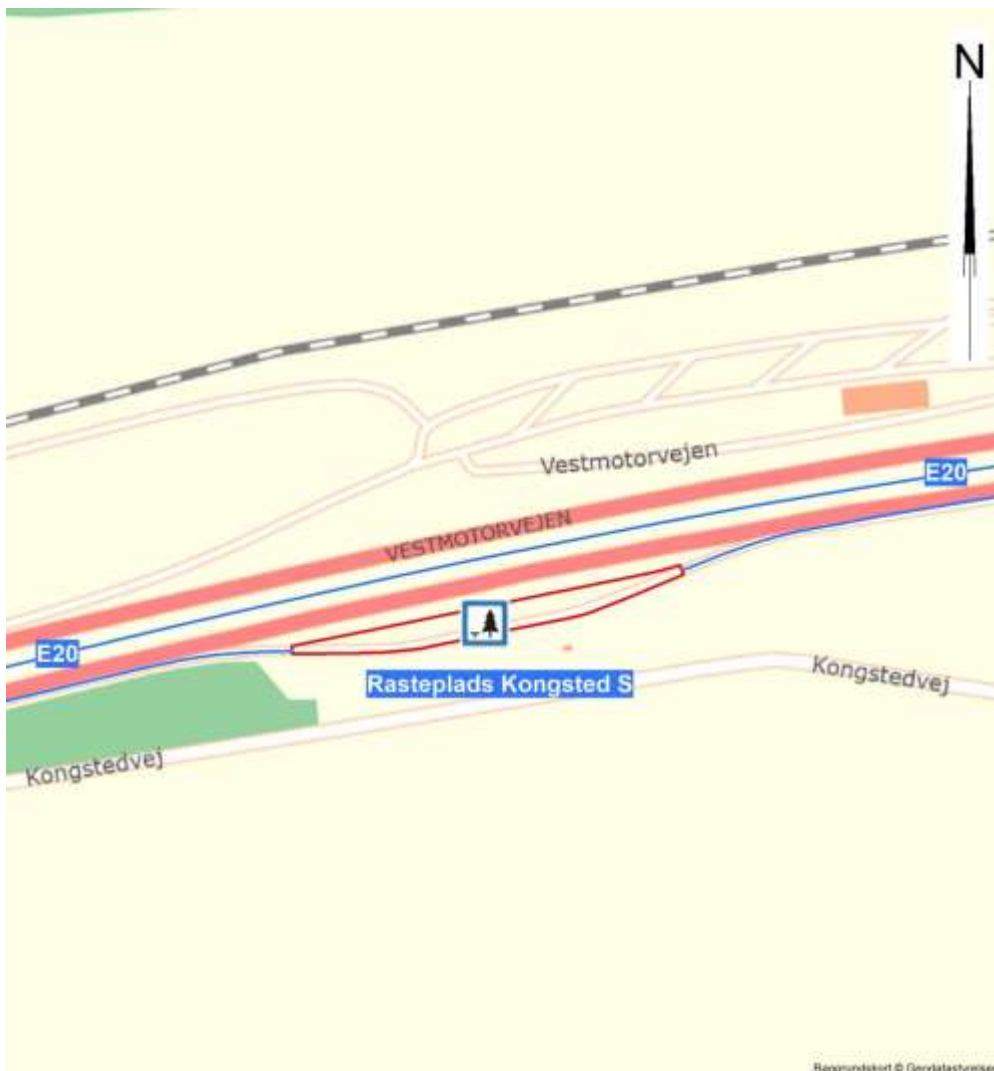
Rutebeskrivelse for modulvogntog til rasteplads Kongsted S (E20 - Vestmotorvejen), 4100 Ringsted

Bemærk at parkering kun er tilladt i de afmærkede båse og under hensyn til skiltningen.

Kørsel til rastepladsen sker fra rute E20, Vestmotorvejen i østgående retning. Ved indkørslen til rastepladsen køres videre ind i området.

Kørsel fra rastepladsen sker ved at køre videre mod øst ad E20, Vestmotorvejen.

Til- og frakørselsrute(r) fremgår af nedenstående figur(er).



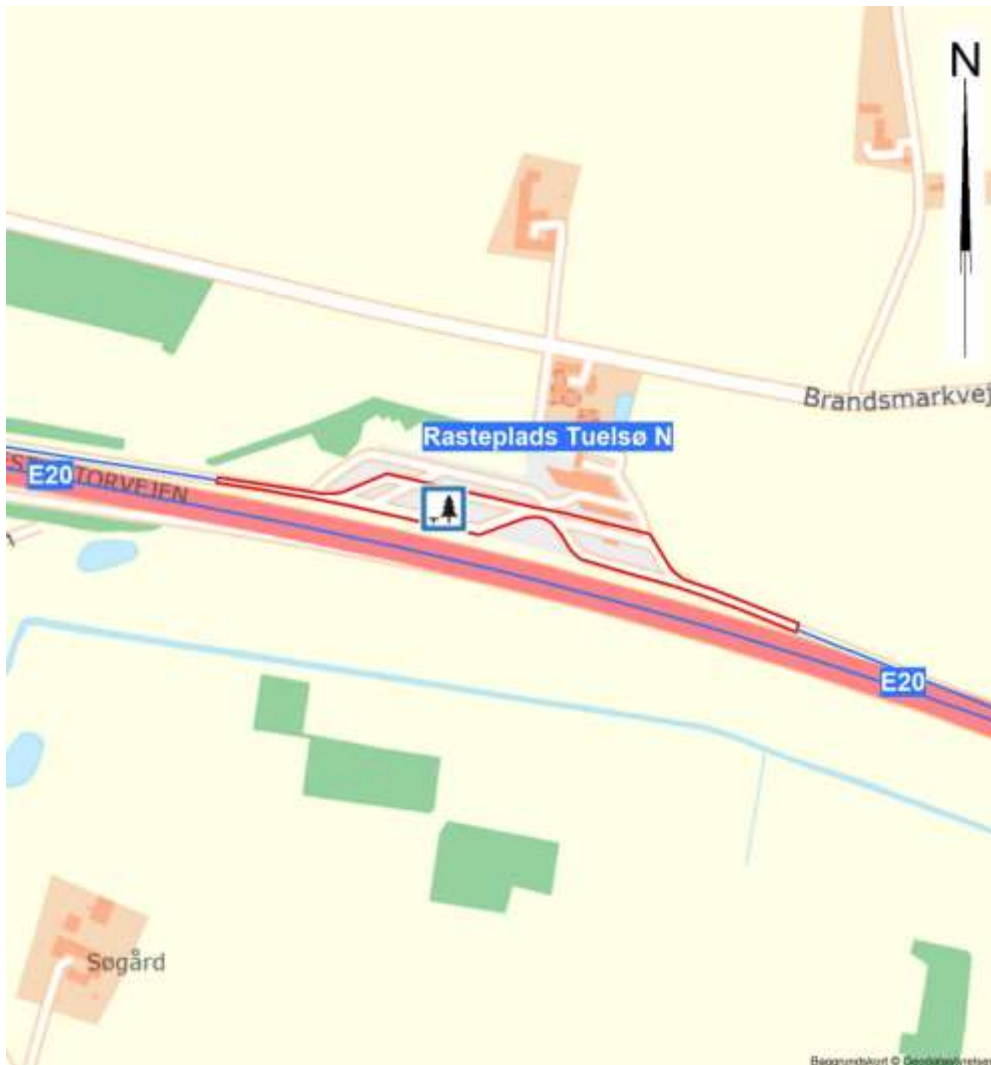
Rutebeskrivelse for modulvogntog til rasteplads Tuelsø N (E20 - Vestmotorvejen), 4180 Sorø

Bemærk at parkering kun er tilladt i de afmærkede båse og under hensyn til skiltningen.

Kørsel til rastepladsen sker fra rute E20, Vestmotorvejen i vestgående retning. Ved indkørslen til rastepladsen køres videre ind i området.

Kørsel fra rastepladsen sker ved at køre videre mod vest ad E20, Vestmotorvejen.

Til- og frakørselsrute(r) fremgår af nedenstående figur(er).



Rutebeskrivelse for modulvogntog til rasteplads Tuelsø N (E20 - Vestmotorvejen), 4180 Sorø

Bemærk at parkering kun er tilladt i de afmærkede båse og under hensyn til skiltningen.

Kørsel til rastepladsen sker fra rute E20, Vestmotorvejen i østgående retning. Ved indkørslen til rastepladsen køres videre ind i området.

Kørsel fra rastepladsen sker ved at køre videre mod øst ad E20, Vestmotorvejen.

Til- og frakørselsrute(r) fremgår af nedenstående figur(er).



Rutebeskrivelse for modulvogntog til rasteplads Antvorskov N (E20 - Vestmotorvejen), 4200 Slagelse

Bemærk at parkering kun er tilladt i de afmærkede båse og under hensyn til skiltingen.

Kørsel til rastepladsen sker fra rute E20, Vestmotorvejen i sydvestgående retning. Ved indkørslen til rastepladsen køres videre ind i området.

Kørsel fra rastepladsen sker ved at køre videre mod sydvest ad E20, Vestmotorvejen.

Til- og frakørselsrute(r) fremgår af nedenstående figur(er).



Rutebeskrivelse for modulvogntog til rasteplads Piberhus Ø (E47/E55 - Sydmotorvejen)

Bemærk at parkering kun er tilladt i de afmærkede båse og under hensyn til skiltningen.

Kørsel til rastepladsen sker fra rute E47/E55, Sydmotorvejen i nordgående retning. Ved indkørslen til rastepladsen køres videre ind i området.

Kørsel fra rastepladsen sker ved at køre videre mod nord ad E47/E55, Sydmotorvejen

Til- og frakørselsrute(r) fremgår af nedenstående figur(er).



Rutebeskrivelse for modulvogntog til rasteplads Tappernøje V (E47/E55 - Sydmotorvejen), 4733 Tappernøje

Bemærk at parkering kun er tilladt i de afmærkede båse og under hensyn til skiltningen.

Kørsel til rastepladsen sker fra rute E47/E55, Sydmotorvejen i sydgående retning. Ved indkørslen til rastepladsen køres videre ind i området.

Kørsel fra rastepladsen sker ved at køre videre mod syd ad E47/E55, Sydmotorvejen.

Til- og frakørselsrute(r) fremgår af nedenstående figur(er).



Rutebeskrivelse for modulvogntog til rasteplads Tappernøje Ø (E47/E55 - Sydmotorvejen), 4733 Tappernøje

Bemærk at parkering kun er tilladt i de afmærkede båse og under hensyn til skiltningen.

Kørsel til rastepladsen sker fra rute E47/E55, Sydmotorvejen i nordgående retning. Ved indkørslen til rastepladsen køres videre ind i området.

Kørsel fra rastepladsen sker ved at køre videre mod nord ad E47/E55, Sydmotorvejen.

Til- og frakørselsrute(r) fremgår af nedenstående figur(er).



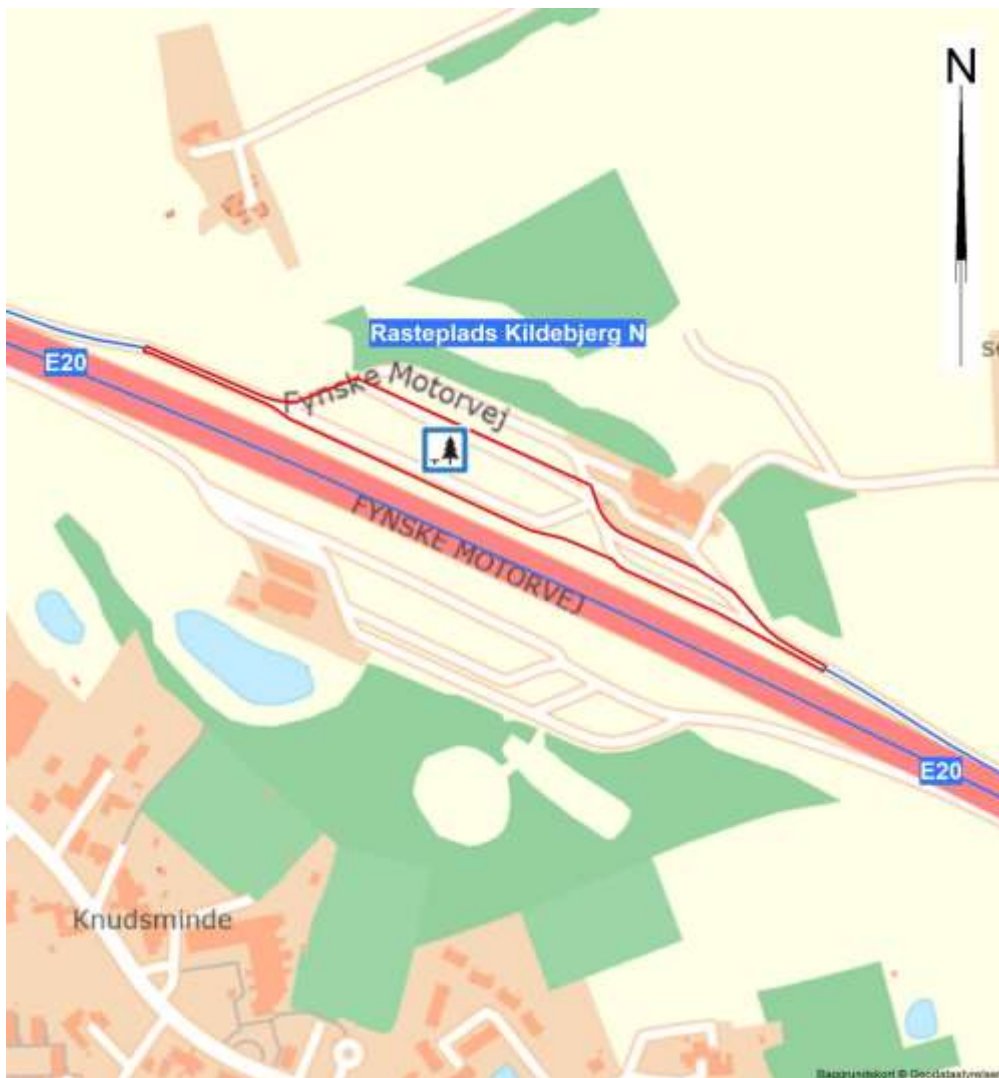
Rutebeskrivelse for modulvogntog til rasteplads Kildebjerg N (E20 - Fynske Motorvej), 5492 Vissenbjerg

Bemærk at parkering kun er tilladt i de afmærkede båse og under hensyn til skiltningen.

Kørsel til rasteanlægget sker fra rute E20, Fynske Motorvej i vestgående retning. Ved indkørslen til rasteanlægget køres videre ind på området.

Kørsel fra rasteanlægget sker ved at køre videre mod vest ad E20, Fynske Motorvej.

Til- og frakørselsrute(r) fremgår af nedenstående figur(er).



Rutebeskrivelse for modulvogntog til rasteplass Kildebjerg S (E20 - Fynske Motorvej), 5492 Vissenbjerg

Bemærk at parkering kun er tilladt i de afmærkede båse og under hensyn til skiltningen.

Kørsel til rasteanlægget sker fra rute E20, Fynske Motorvej i østgående retning. Ved indkørslen til rasteanlægget køres videre ind på området.

Kørsel fra rasteanlægget sker ved at køre videre mod øst ad E20, Fynske Motorvej.

Til- og frakørselsrute(r) fremgår af nedenstående figur(er).



Rutebeskrivelse for modulvogntog til rasteplads Lillebælt N (E20 - Fynske Motorvej), 5500 Middelfart

Bemærk at parkering kun er tilladt i de afmærkede båse og under hensyn til skiltningen.

Kørsel til rastepladsen sker fra rute E20, Fynske Motorvej i vestgående retning. Ved indkørslen til rastepladsen køres videre ind i området.

Kørsel fra rastepladsen sker ved at køre videre mod vest ad E20, Fynske Motorvej.

Til- og frakørselsrute(r) fremgår af nedenstående figur(er).



Rutebeskrivelse for modulvogntog til rasteplads Frøslev V (E45 - Sønderjyske Motorvej), 6330 Padborg

Bemærk at parkering kun er tilladt i de afmærkede båse og under hensyn til skiltningen.

Kørsel til rastepladsen sker fra rute E45, Sønderjyske Motorvej i sydgående retning. Ved indkørslen til rastepladsen køres videre ind i området.

Kørsel fra rastepladsen sker ved at køre videre mod syd ad E45, Sønderjyske Motorvej.

Til- og frakørselsrute(r) fremgår af nedenstående figur(er).



Rutebeskrivelse for modulvogntog til rasteplads Ustrup V (E45 - Sønderjyske Motorvej)

Bemærk at parkering kun er tilladt i de afmærkede båse og under hensyn til skiltningen.

Kørsel til rastepladsen sker fra rute E45, Sønderjyske Motorvej i sydgående retning. Ved indkørslen til rastepladsen køres videre ind i området.

Kørsel fra rastepladsen sker ved at køre videre mod syd ad E45, Sønderjyske Motorvej.

Til- og frakørselsrute(r) fremgår af nedenstående figur(er).



Rutebeskrivelse for modulvogntog til rasteplads Ustrup Ø (E45 - Sønderjyske Motorvej)

Bemærk at parkering kun er tilladt i de afmærkede båse og under hensyn til skiltningen.

Kørsel til rastepladsen sker fra rute E45, Sønderjyske Motorvej i nordgående retning. Ved indkørslen til rastepladsen køres videre ind i området.

Kørsel fra rastepladsen sker ved at køre videre mod nord ad E45, Sønderjyske Motorvej.

Til- og frakørselsrute(r) fremgår af nedenstående figur(er).



Rutebeskrivelse for modulvogntog til rasteplads Skærup Ø (E45 - Østjyske Motorvej), 7000 Fredericia

Bemærk at parkering kun er tilladt i de afmærkede båse og under hensyn til skiltningen.

Kørsel til rastepladsen sker fra rute E45, Østjyske Motorvej i nordgående retning. Ved indkørslen til rastepladsen køres videre ind i området.

Kørsel fra rastepladsen sker ved at køre videre mod nord ad E45, Østjyske Motorvej

Til- og frakørselsrute(r) fremgår af nedenstående figur(er).



Rutebeskrivelse for modulvogntog til rasteplads Skærup V (E45 - Østjyske Motorvej), 7100 Vejle

Bemærk at parkering kun er tilladt i de afmærkede båse og under hensyn til skiltningen.

Kørsel til rastepladsen sker fra rute E45, Østjyske Motorvej i sydgående retning. Ved indkørslen til rastepladsen køres videre ind i området.

Kørsel fra rastepladsen sker ved at køre videre mod syd ad E45, Østjyske Motorvej

Til- og frakørselsrute(r) fremgår af nedenstående figur(er).



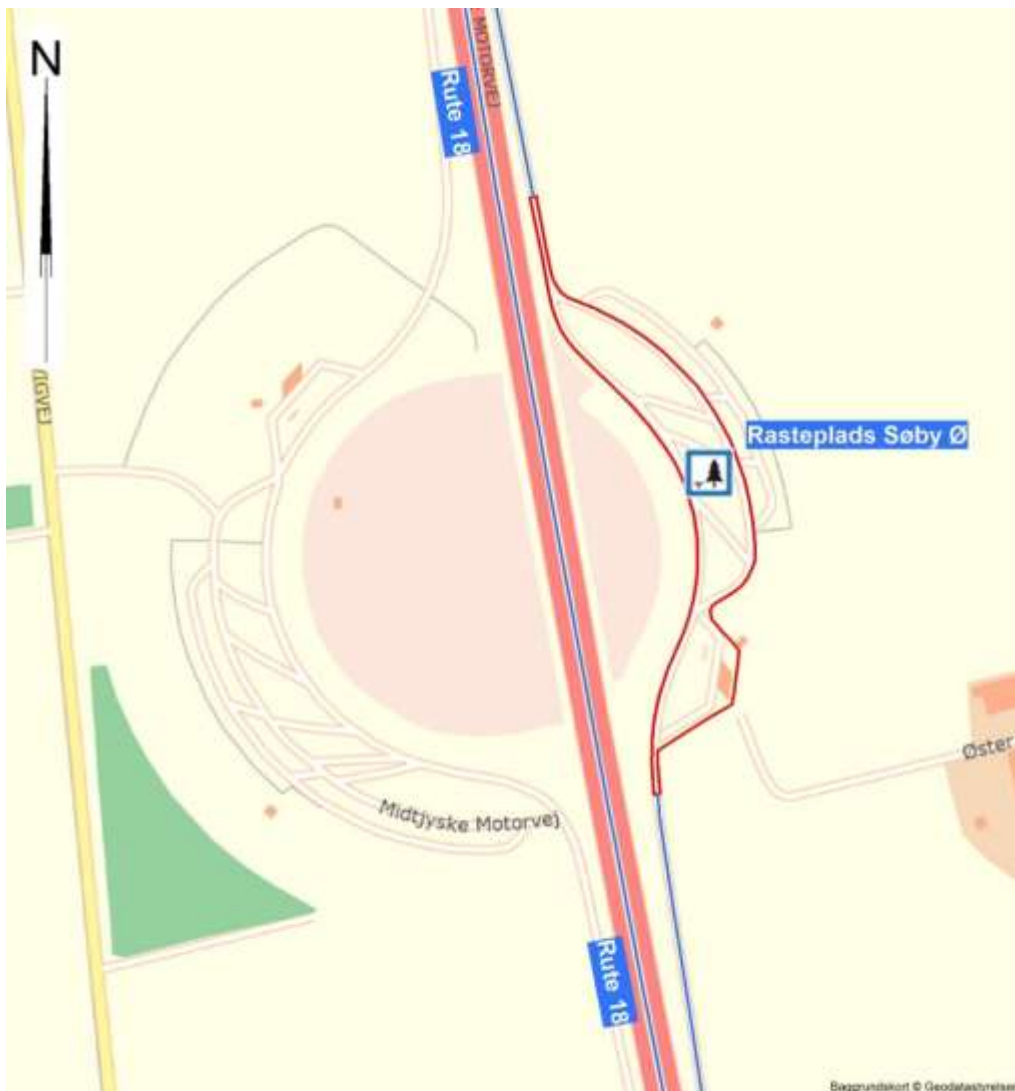
Rutebeskrivelse for modulvogntog til rastepads Søby Ø (Rute 18 - Midtjyske Motorvej), 7400 Herning

Bemærk at parkering kun er tilladt i de afmærkede båse og under hensyn til skiltningen.

Kørsel til rastepadsen sker fra rute 18, Midtjyske Motorvej i nordgående retning. Ved indkørslen til rastepadsen køres videre ind i området.

Kørsel fra rastepadsen sker ved at køre videre mod nord ad rute 18, Midtjyske Motorvej.

Til- og frakørselsrute(r) fremgår af nedenstående figur(er).



Rutebeskrivelse for modulvogntog til rasteplads Søby V (Rute 18 - Midtjyske Motorvej), 7400 Herning

Bemærk at parkering kun er tilladt i de afmærkede båse og under hensyn til skiltningen.

Kørsel til rastepladsen sker fra rute 18, Midtjyske Motorvej i sydgående retning.
Ved indkørslen til rastepladsen køres videre ind i området.

Kørsel fra rastepladsen sker ved at køre videre mod syd ad rute 18, Midtjyske Motorvej.

Til- og frakørselsrute(r) fremgår af nedenstående figur(er).



Rutebeskrivelse for modulvogntog til rasteplads Ejer Bavnehøj Ø (E45 - Østjyske Motorvej), 8660 Skanderborg

Bemærk at parkering kun er tilladt i de afmærkede båse og under hensyn til skiltningen.

Kørsel til rastepladsen sker fra rute E45, Østjyske Motorvej i nordgående retning. Ved indkørslen til rastepladsen køres videre ind i området.

Kørsel fra rastepladsen sker ved at køre videre mod nord ad E45, Østjyske Motorvej.

Til- og frakørselsrute(r) fremgår af nedenstående figur(er).



Rutebeskrivelse for modulvogntog til rasteplads Ejer Bavnehøj V (E45 - Østjyske Motorvej), 8660 Skanderborg

Bemærk at parkering kun er tilladt i de afmærkede båse og under hensyn til skiltningen.

Kørsel til rastepladsen sker fra rute E45, Østjyske Motorvej i sydgående retning. Ved indkørslen til rastepladsen køres videre ind i området.

Kørsel fra rastepladsen sker ved at køre videre mod syd ad E45, Østjyske Motorvej.

Til- og frakørselsrute(r) fremgår af nedenstående figur(er).



Rutebeskrivelse for modulvogntog til rasteplads Kalbygård Skov N (rute 15 - Silkeborgmotorvejen), 8670 Låsby

Bemærk at parkering kun er tilladt i de afmærkede båse og under hensyn til skiltningen.

Kørsel til rastepladsen sker fra rute 15, Silkeborgmotorvejen i vestgående retning. Ved indkørslen til rastepladsen køres videre ind i området.

Kørsel fra rastepladsen sker ved at køre videre mod vest ad rute 15, Silkeborgmotorvejen.

Til- og frakørselsrute(r) fremgår af nedenstående figur(er).



Rutebeskrivelse for modulvogntog til rasteplads Kalbygård Skov S (rute 15 - Silkeborgmotorvejen), 8670 Låsby

Bemærk at parkering kun er tilladt i de afmærkede båse og under hensyn til skiltningen.

Kørsel til rastepladsen sker fra rute 15, Silkeborgmotorvejen i østgående retning. Ved indkørslen til rastepladsen køres videre ind i området.

Kørsel fra rastepladsen sker ved at køre videre mod øst ad rute 15, Silkeborgmotorvejen.

Til- og frakørselsrute(r) fremgår af nedenstående figur(er).



Rutebeskrivelse for modulvogntog til rasteplads Gudenå Ø (E45 - Nordjyske Motorvej), 8940 Randers SV

Bemærk at parkering kun er tilladt i de afmærkede båse og under hensyn til skiltningen.

Kørsel til rastepladsen sker fra rute E45, Nordjyske Motorvej i nordgående retning. Ved indkørslen til rastepladsen køres videre ind i området.

Kørsel fra rastepladsen sker ved at køre videre mod nord ad E45, Nordjyske Motorvej.

Til- og frakørselsrute(r) fremgår af nedenstående figur(er).



Rutebeskrivelse for modulvogntog til rasteplads Gudenå V (E45 - Nordjyske Motorvej), 8940 Randers SV

Bemærk at parkering kun er tilladt i de afmærkede båse og under hensyn til skiltningen.

Kørsel til rastepladsen sker fra rute E45, Nordjyske Motorvej i sydgående retning. Ved indkørslen til rastepladsen køres videre ind i området.

Kørsel fra rastepladsen sker ved at køre videre mod syd ad E45, Nordjyske Motorvej.

Til- og frakørselsrute(r) fremgår af nedenstående figur(er).



Rutebeskrivelse for modulvogntog til rasteplads Hjallerup Enge V (E45 - Frederikshavnmotorvejen), 9320 Hjal-lerup

Bemærk at parkering kun er tilladt i de afmærkede båse og under hensyn til skiltningen.

Kørsel til rastepladsen sker fra rute E45, Frederikshavnmotorvejen i sydgående retning. Ved indkørslen til rastepladsen køres videre ind i området.

Kørsel fra rastepladsen sker ved at køre videre mod syd ad E45, Frederikshavnmotorvejen.

Til- og frakørselsrute(r) fremgår af nedenstående figur(er).



Rutebeskrivelse for modulvogntog til rasteplads Himmerland V (E45 - Nordjyske Motorvej), 9541 Suldrup

Bemærk at parkering kun er tilladt i de afmærkede båse og under hensyn til skiltningen.

Kørsel til rastepladsen sker fra rute E45, Nordjyske Motorvej i sydgående retning. Ved indkørslen til rastepladsen køres videre ind i området.

Kørsel fra rastepladsen sker ved at køre videre mod syd ad E45, Nordjyske Motorvej.

Til- og frakørselsrute(r) fremgår af nedenstående figur(er).



Rutebeskrivelse for modulvogntog til rasteplads Himmerland Ø (E45 - Nordjyske Motorvej), 9541 Suldrup

Bemærk at parkering kun er tilladt i de afmærkede båse og under hensyn til skiltningen.

Kørsel til rastepladsen sker fra rute E45, Nordjyske Motorvej i nordgående retning. Ved indkørslen til rastepladsen køres videre ind i området.

Kørsel fra rastepladsen sker ved at køre videre mod nord ad E45, Nordjyske Motorvej.

Til- og frakørselsrute(r) fremgår af nedenstående figur(er).



Rutebeskrivelse for modulvogntog til Egeskovvej 20, 8700 Horsens

Kørsel til adressen sker fra rute E45, Østjyske Motorvej, tilslutningsanlæg 55, Horsens N.

Herfra køres videre mod øst ad Østbirkvej.

Ved rundkørsel Østbirkvej / Østbirkvej / Østbirkvej / Østbirkvej køres via ben 2 mod øst ad Østbirkvej.

Ved rundkørsel Østbirkvej / Skanderborgvej / Skanderborgvej køres via ben 2 mod nord ad Skanderborgvej.

Ved kryds Skanderborgvej / Egeskovvej / Skanderborgvej køres til venstre mod vest ad Egeskovvej.

Ved Egeskovvej 20 køres til højre ind til adressen.

Kørsel fra adressen sker ved at køre til venstre mod syd ad Egeskovvej.

Ved kryds Egeskovvej/Skanderborgvej/Skanderborgvej køres til højre mod syd ad Skanderborgvej.

Ved rundkørsel Skanderborgvej/Østbirkvej/Skanderborgvej køres via ben 1 mod nord ad Østbirkvej.

Ved rundkørsel Østbirkvej/ Østbirkvej/ Østbirkvej/ Østbirkvej køres via ben 2 mod vest ad Østbirkvej.

Herfra køres videre via rute E45, Østjyske Motorvej, tilslutningsanlæg 55, Horsens N.

Til- og frakørselsrute(r) fremgår af nedenstående figur(er).



Rutebeskrivelse for modulvogntog til Lundvej 15, 8700 Horsens

Kørsel til området sker fra rute E45, Østjyske Motorvej, tilslutningsanlæg 56a, Horsens V.

Herfra køres videre mod nordvest ad rute 52, Silkeborgvej.

Ved rundkørsel Silkeborgvej / Bøgehøjvej / Vrødingvej køres via ben 3 mod sydvest ad Vrødingvej.

Ved kryds Vrødingvej / Lundvej køres til højre mod nordvest ad Lundvej.

Ved Lundvej 15 køres til venstre ind til adressen.

Kørsel fra adressen sker ved at køre til højre mod sydøst ad Lundvej.

Ved kryds Lundvej / Vrødingvej køres til venstre mod nordøst ad Vrødingvej.

Ved rundkørsel Vrødingvej / Bøgehøjvej / rute 52, Silkeborgvej køres via ben 1 mod sydøst ad Silkeborgvej.

Herfra køres videre via rute E45, Østjyske Motorvej, tilslutningsanlæg 56a, Horsens V.

Til- og frakørselsrute(r) fremgår af nedenstående figur(er).



Rutebeskrivelse for modulvogntog til Ørstedsvvej 71, 6760 Ribe

Bemærk at:

- Der må kun køres med modulvogntog type 4 til adressen.
- Der må køres kun til adressen fra rute 11 i nordgående retning via krydset Varde Hovedvej / Kærbølvej
- Der må ikke ske kørsel som modulvogntog fra adressen, idet tilladelsen forudsætter, at kørsel bort fra adressen sker i ubelæstet tilstand, hvor vogntoget har en maksimal længde gældende for vogntog, jævnfør bekendtgørelse nr. 1497 af 1. december 2016, med efterfølgende ændringer, om køretøjers største bredde, længde, højde, vægt og akseltryk (dimensionsbekendtgørelsen)

Kørsel til adressen sker fra rute 11, Varde Hovedvej, i nordgående retning. Herfra køres til venstre mod vest ad Kærbølvej. Ved kryds Kærbølvej/Ørstedsvvej køres til venstre ind til adressen Ørstedsvvej 71.

Tilkørselsrute fremgår af nedenstående figur.



Rutebeskrivelse for modulvogntog til rasteplads Nørre- mark (E45 - Østjyske Motorvej), 8723 Løsning

Bemærk at parkering kun er tilladt i de afmærkede båse og under hensyn til skiltningen.

Kørsel til rasteanlægget sker fra rute E45, Østjyske Motorvej i nordgående retning.
Ved indkørslen til rasteanlægget køres videre ind på området.

Kørsel fra rasteanlægget sker ved at køre videre mod nord ad E45, Østjyske Motorvej.

Tilkørselsrute fremgår af nedenstående figur.



Rutebeskrivelse for modulvogntog til Barmstedt Alle 1-3, 5500 Middelfart

Kørsel til adressen sker fra rute E20, Fynske Motorvej, tilslutningsanlæg 58b, Middelfart.

Herfra køres videre mod sydvest ad Jyllandsvej.

Ved rundkørsel Jyllandsvej / Skovsvinget / Vandværksvej køres via ben 3 mod sydøst ad Vandværksvej.

Ved rundkørsel Vandværksvej / Bogensevej køres via ben 3 mod øst ad Bogensevej.

Ved rundkørsel Bogensevej / Stengårdsvej / Korsholm Alle køres via ben 1 mod syd ad Korsholm Alle.

Ved kryds Korsholm Alle / Barmstedt Alle køres til venstre mod øst ad Barmstedt Alle.

Ved Barmstedt Alle 1-3 køres til venstre ind til adressen via den østlige indkørsel.

Kørsel fra adressen sker ved at køre til højre mod vest ad Barmstedt Alle via den vestlige udkørsel.

Ved kryds Barmstedt Alle / Korsholm Alle køres til højre mod nord ad Korsholm Alle.

Ved rundkørsel Korsholm Alle / Stengårdsvej / Bogensevej køres via ben 3 mod vest ad Bogensevej.

Ved rundkørsel Bogensevej / Vandværksvej køres via ben 1 mod nord ad Vandværksvej.

Ved rundkørsel Vandværksvej / Skovsvinget / Jyllandsvej køres via ben 1 mod nordøst ad Jyllandsvej.

Herfra køres videre via rute E20, Fynske Motorvej, tilslutningsanlæg 58b, Middelfart.

Til- og frakørselsrute(r) fremgår af nedenstående figur(er).



Rutebeskrivelse for modulvogntog til Jordemodervej 40-42, 4100 Ringsted

Kørsel til adressen sker fra rute 14, Østre Ringvej.

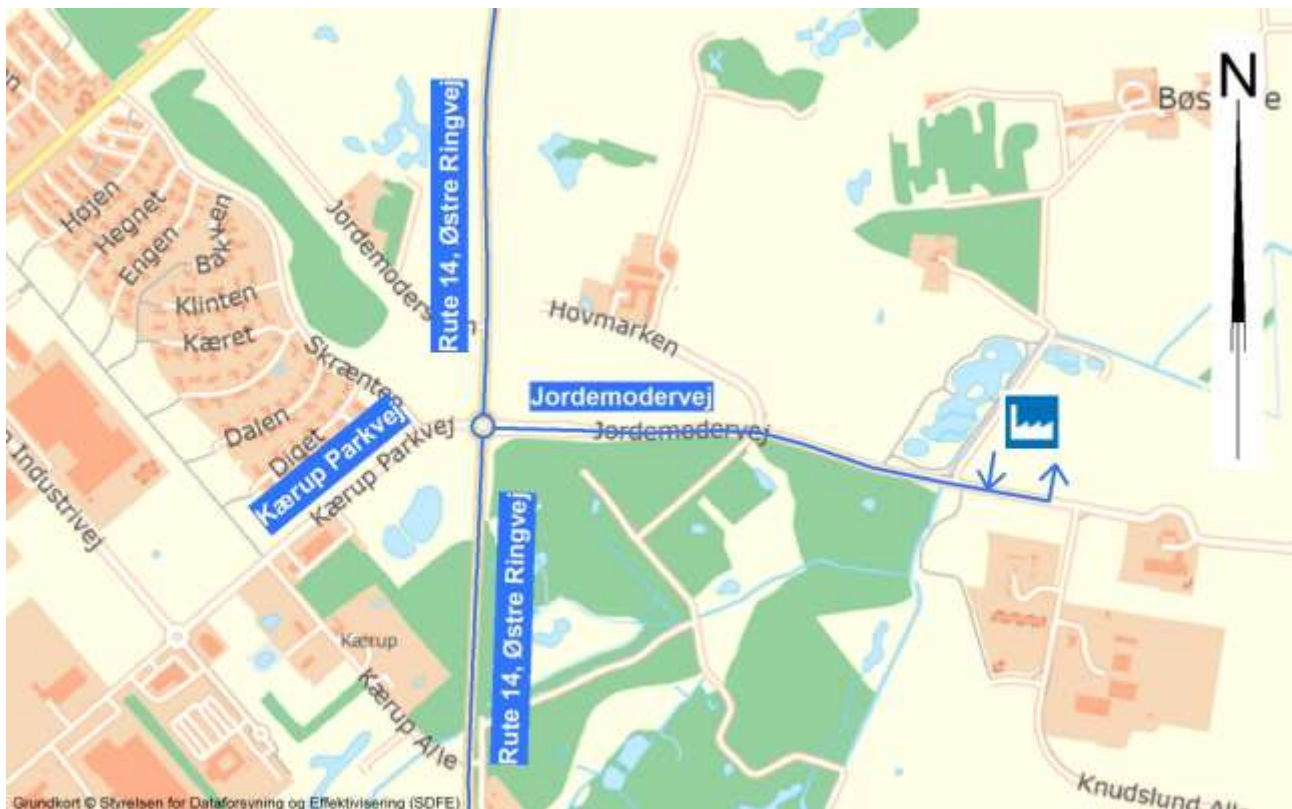
Ved rundkørsel Østre Ringvej / Kærup Parkvej / Jordemodervej køres mod øst ad Jordemodervej.

Ved Jordemodervej 40-42 køres til venstre ind til adressen via den østlige indkørsel.

Kørsel fra adressen sker ved at køre til højre mod vest ad Jordemodervej via den vestlige udkørsel.

Ved rundkørsel Jordemodervej / Østre Ringvej / Kærup Parkvej køres videre via rute 14, Østre Ringvej.

Til- og frakørselsrute(r) fremgår af nedenstående figur(er).



Rutebeskrivelse for modulvogntog til Bundgårdsvej 4, 7000 Fredericia

Adgang via Østjyske Motorvej

Kørsel til adressen sker fra Østjyske Motorvej, tilslutningsanlæg 60b, Taulov N, mellem motorvejskryds Skærup og motorvejskryds Fredericia.

Herfra køres mod videre mod nordøst ad Skærbækvej.

Ved kryds Skærbækvej / Kongens Kvarter køres til højre mod sydøst ad Kongens Kvarter.

Ved kryds Kongens Kvarter / Vejle Landevej / Bundgårdsvej køres videre mod nordøst ad Bundgårdsvej.

Ved Bundgårdsvej 4 køres til venstre ind til adressen ad østlig adgang.

Kørsel fra adressen sker ad vestlig adgang ved at køre til højre mod nordvest ad Bundgårdsvej.

Ved kryds Bundgårdsvej / Vejle Landevej / Kongens Kvarter køres videre mod sydvest ad Kongens Kvarter.

Ved kryds Kongens Kvarter / Skærbækvej køres til venstre mod sydvest ad Skærbækvej.

Herfra køres videre via Østjyske Motorvej, tilslutningsanlæg 60b, Taulov N, mellem motorvejskryds Skærup og motorvejskryds Fredericia.

Adgang via Taulovmotorvejen

Kørsel til adressen sker fra rute E20, Taulovmotorvejen, tilslutningsanlæg 61, Taulov.

Herfra køres mod videre mod nordøst ad Skærbækvej.

Ved rundkørsel Skærbækvej / Nordensvej køres videre mod nordøst ad Skærbækvej.

Ved kryds Skærbækvej / Kongens Kvarter køres til højre mod sydøst ad Kongens Kvarter.

Ved kryds Kongens Kvarter / Vejle Landevej / Bundgårdsvej køres videre mod nordøst ad Bundgårdsvej.

Ved Bundgårdsvej 4 køres til venstre ind til adressen ad østlig adgang.

Kørsel fra adressen sker ad vestlig adgang ved at køre til højre mod nordvest ad Bundgårdsvej.

Ved kryds Bundgårdsvej / Vejle Landevej / Kongens Kvarter køres videre mod sydvest ad Kongens Kvarter.

Ved kryds Kongens Kvarter / Skærbækvej køres til venstre mod sydvest ad Skærbækvej.

Ved rundkørsel Skærbækvej / Nordensvej køres videre mod sydvest ad Skærbækvej.

Herfra køres videre via rute E20, Taulovmotorvejen, tilslutningsanlæg 61, Taulov.

Til- og frakørselsrute(r) fremgår af nedenstående figur(er).



Rutebeskrivelse for modulvogntog til Nimvej 2, 7120 Vejle Ø

Adgang via Nimvej

Kørsel til adressen sker fra rute 23, Juelsmindevej.

Ved kryds Juelsmindevej / Sysselvej køres til venstre mod nord ad Sysselvej.

Ved kryds Sysselvej / Nimvej køres til højre mod sydøst ad Nimvej.

Ved Nimvej 2 køres til højre ind til adressen.

Kørsel fra adressen sker ved at køre til venstre mod nordvest ad Nimvej.

Ved kryds Nimvej / Sysselvej køres til venstre mod sydvest ad Sysselvej.

Ved kryds Sysselvej / Juelsmindevej køres videre ad rute 23, Juelsmindevej.

Adgang via Voervej

Kørsel til adressen sker fra rute 23, Juelsmindevej.

Ved kryds Juelsmindevej / Sysselvej køres til venstre mod nord ad Sysselvej.

Ved kryds Sysselvej / Voervej køres til højre mod øst ad Voervej.

Ved Nimvej 2 køres til venstre ind til adressen.

Kørsel fra adressen sker ved at køre til højre mod vest ad Voervej.

Ved kryds Voervej / Sysselvej køres til venstre mod syd ad Sysselvej.

Ved kryds Sysselvej / Juelsmindevej køres videre ad rute 23, Juelsmindevej.

Til- og frakørselsrute(r) fremgår af nedenstående figur(er).



Rutebeskrivelse for modulvogntog til Engelsholmvej 20, 8940 Randers SV

Bemærk at der skal køres forlæns ind og forlæns ud fra adressen.

Kørsel til adressen sker fra rute E45, Nordjyske Motorvej, tilslutningsanlæg 43, Sønder Borup. Herfra køres videre mod vest ad Tulipvej.

Ved kryds Tulipvej / Engelsholmvej køres til højre mod nordvest ad Engelsholmvej.

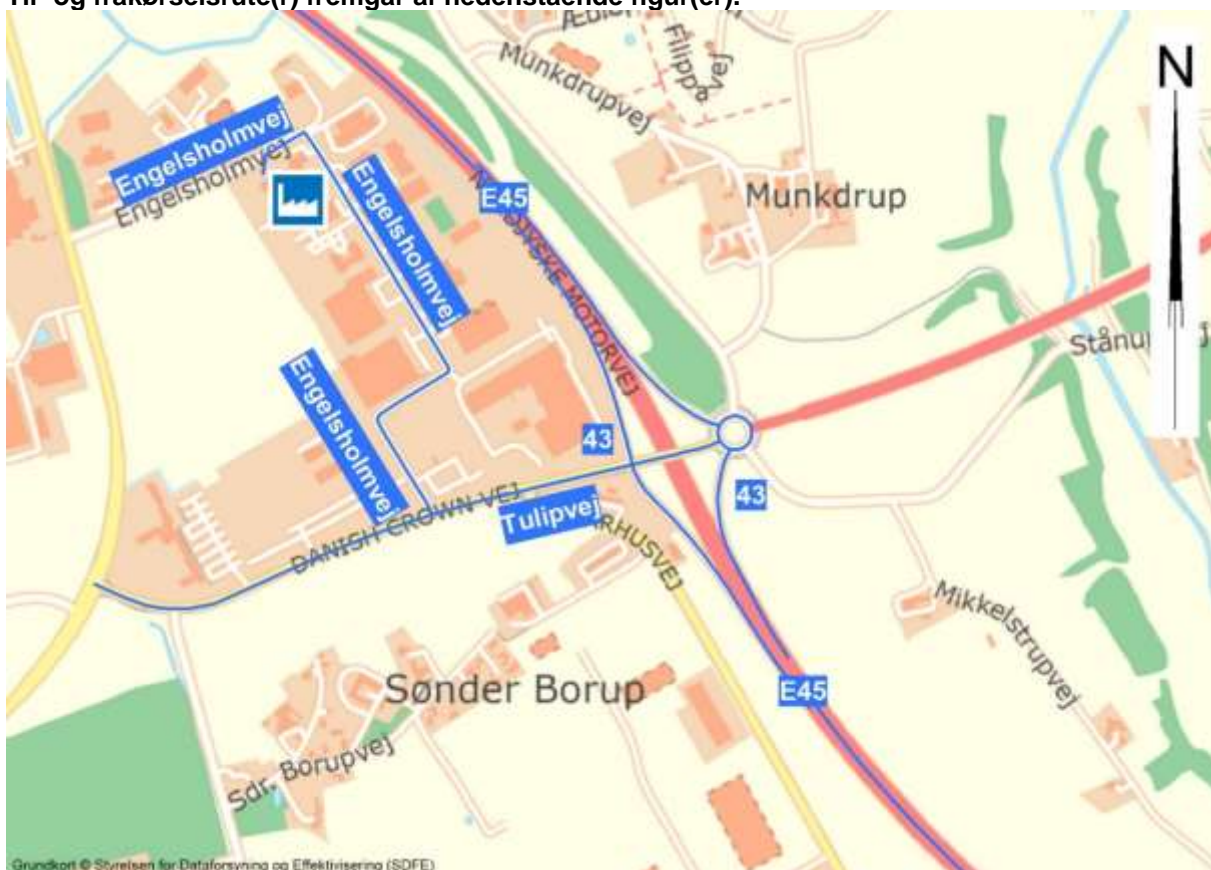
Ved Engelsholmvej 20 køres til venstre ind til adressen.

Kørsel fra adressen sker ved at køre til højre mod nordøst ad Engelsholmvej.

Ved kryds Engelsholmvej / Tulipvej køres til venstre mod nordøst ad Tulipvej.

Herfra køres videre via rute E45, Nordjyske Motorvej, tilslutningsanlæg 43, Sønder Borup.

Til- og frakørselsrute(r) fremgår af nedenstående figur(er).



Rutebeskrivelse for modulvogntog til Ørre Byvej 2, 7400 Herning

Kørsel til adressen sker fra rute 18, Holstebromotorvejen, tilslutningsanlæg 18, Sinding.
 Herfra køres videre mod nordøst ad Ørre Byvej.
 Ved kryds Ørre Byvej / Ørre Byvej køres til højre mod sydøst ad Ørre Byvej.
 Ved kryds Ørre Byvej / Ørre Byvej køres til højre mod syd ad Ørre Byvej.
 Ved Ørre Byvej 2 køres til højre ind til adressen.

Kørsel fra adressen sker ved at køre til venstre mod nordøst ad Ørre Byvej.
 Ved kryds Ørre Byvej / Ørre Byvej køres til venstre mod nordvest ad Ørre Byvej.
 Ved kryds Ørre Byvej / Ørre Byvej køres til venstre mod sydvest ad Ørre Byvej.
 Herfra køres videre via rute 18, Holstebromotorvejen, tilslutningsanlæg 18, Sinding.

Til- og frakørselsrute(r) fremgår af nedenstående figur(er).



Rutebeskrivelse for modulvogntog til Venusvej 32, 6000 Kolding

Kørsel til adressen sker fra rute 176, Højvangen.

Ved rundkørsel Højvangen / Dons Landevej køres videre mod sydøst ad Dons Landevej.

Ved kryds Dons Landevej / Venusvej køres til venstre mod øst ad Venusvej.

Ved Venusvej 32 køres til venstre ind til adressen, ad første eller anden indkørsel.

Kørsel fra adressen sker ved at køre til højre mod vest ad Venusvej.

Ved kryds Venusvej / Dons Landevej køres til højre mod nordvest ad Dons Landevej.

Herfra køres videre via rute 176, Højvangen.

Til- og frakørselsrute(r) fremgår af nedenstående figur(er).

