Albertslund

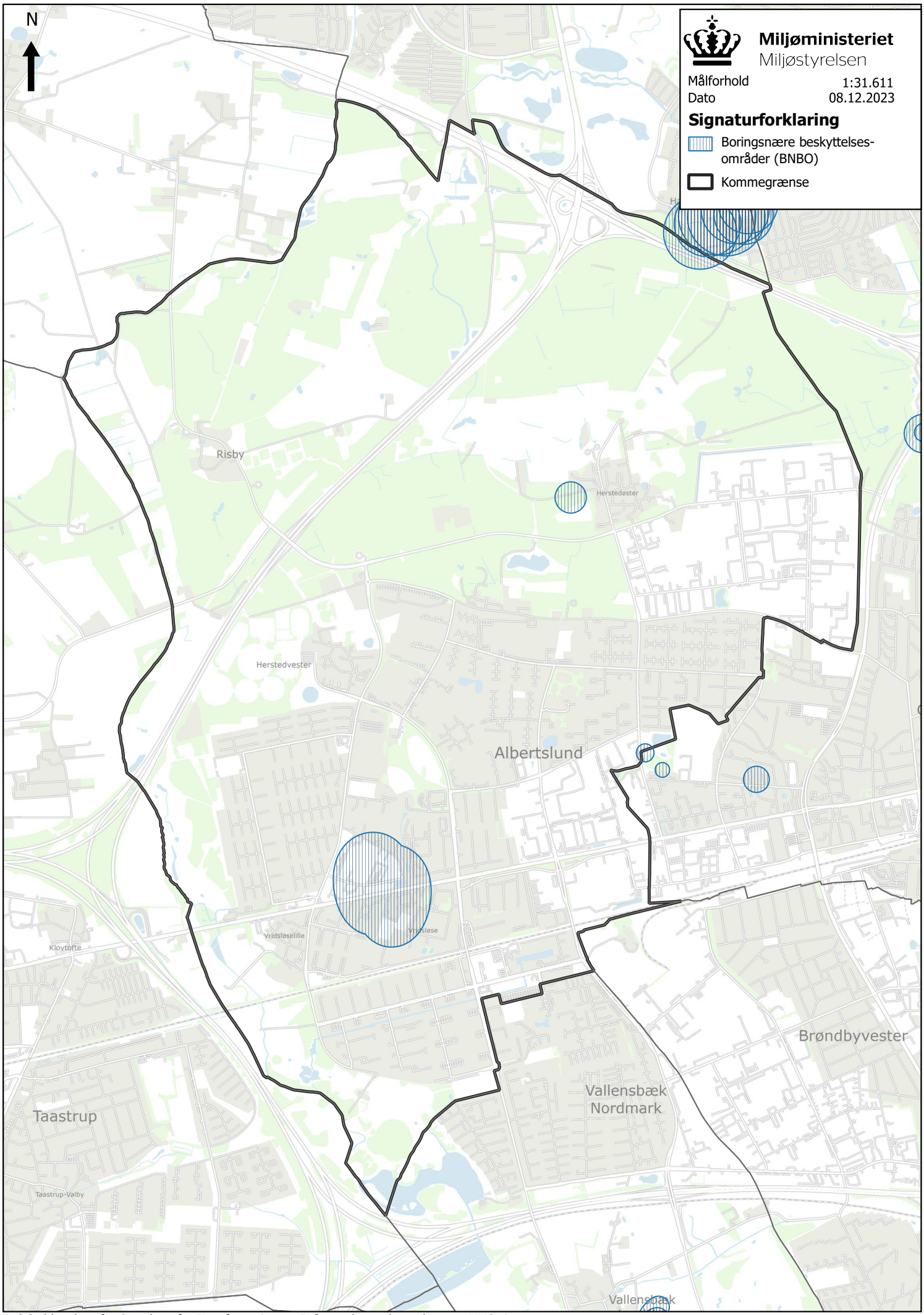

Indeholder data fra Styrelsen for Dataforsyning og Infrastruktur, skærmkortet, WMS-tjeneste

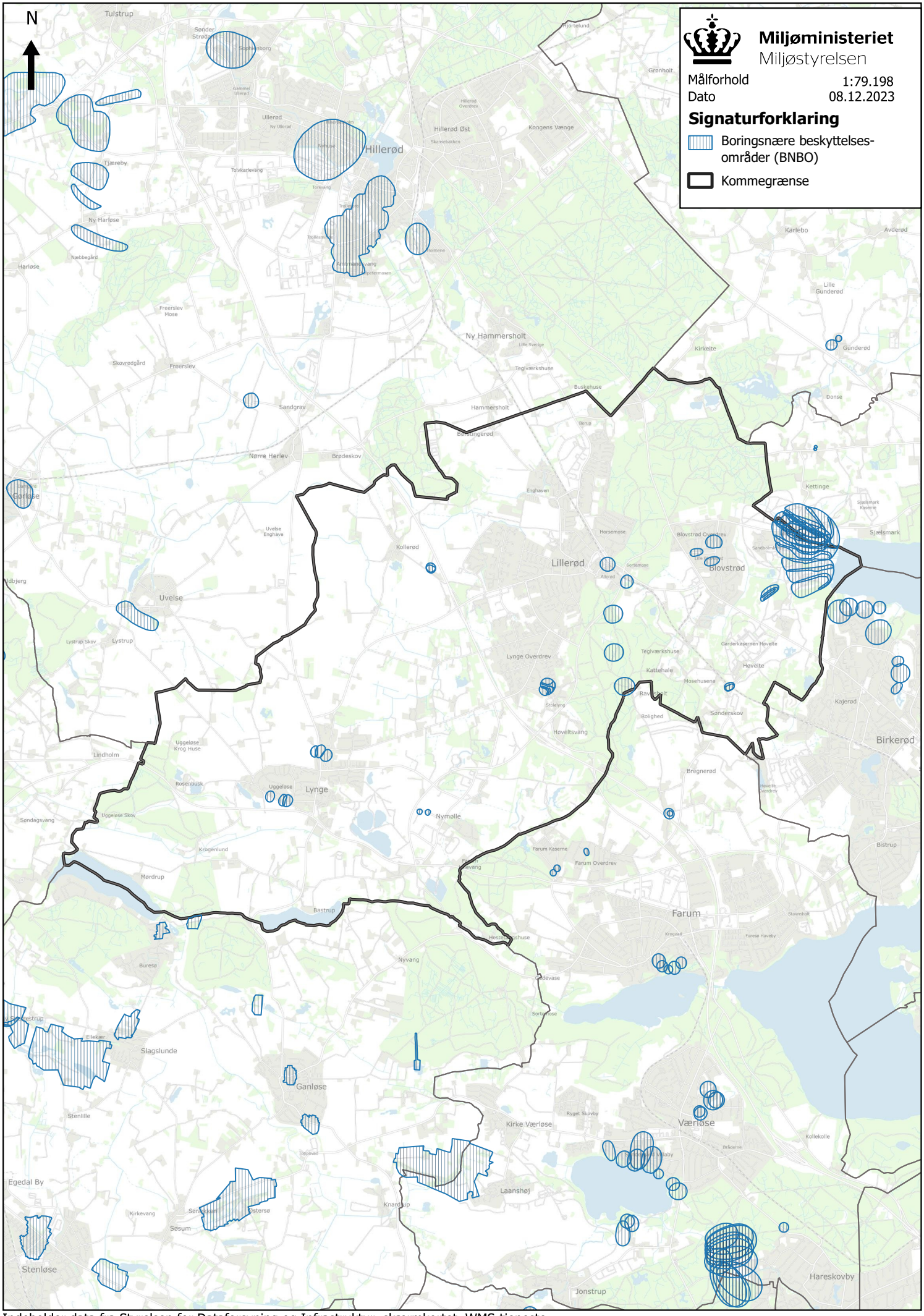

Indeholder data fra Styrelsen for Dataforsyning og Infrastruktur, skærmkortet, WMS-tjeneste

Assens

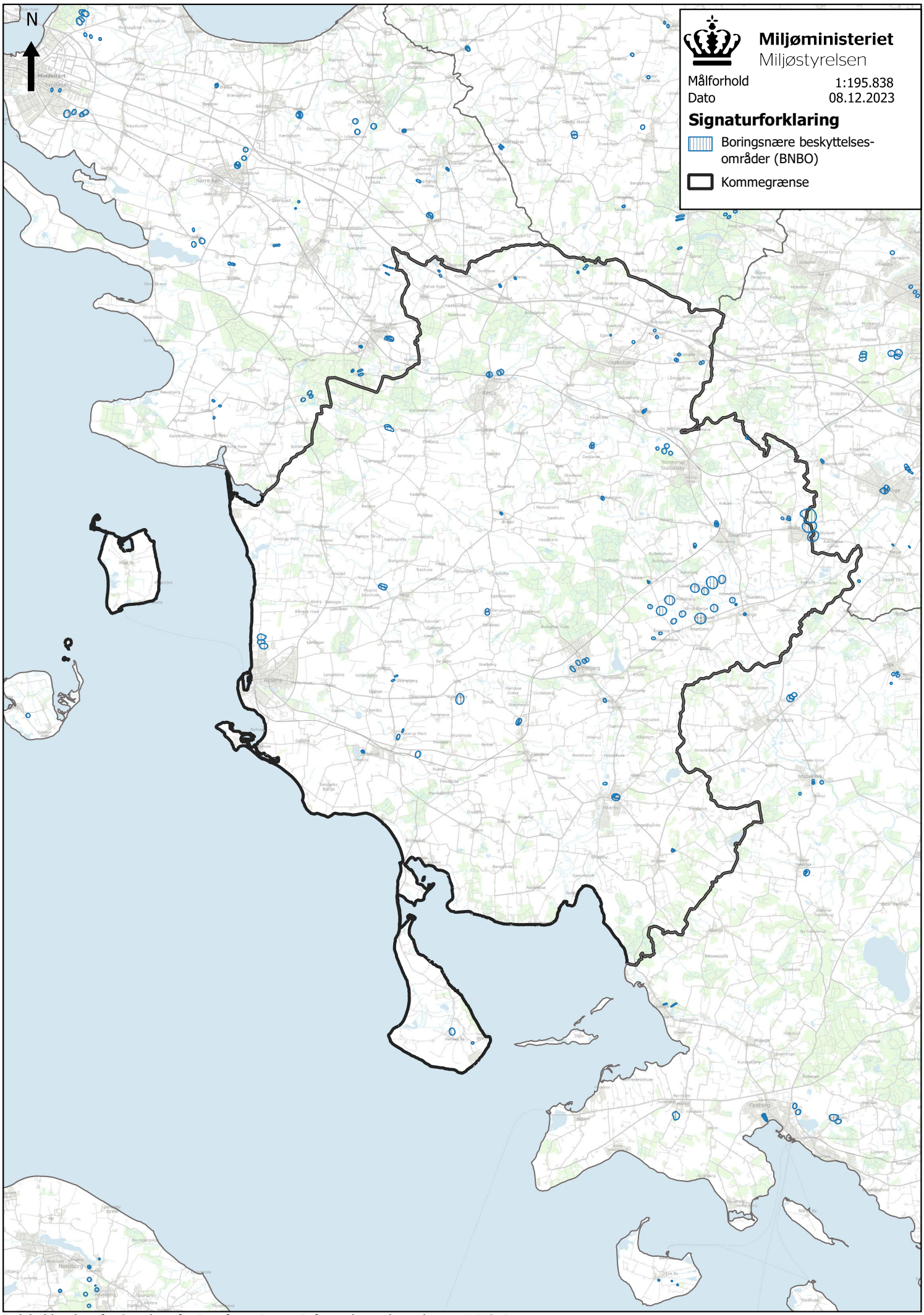

Indeholder data fra Styrelsen for Dataforsyning og Infrastruktur, skærmkortet, WMS-tjeneste

Ballerup

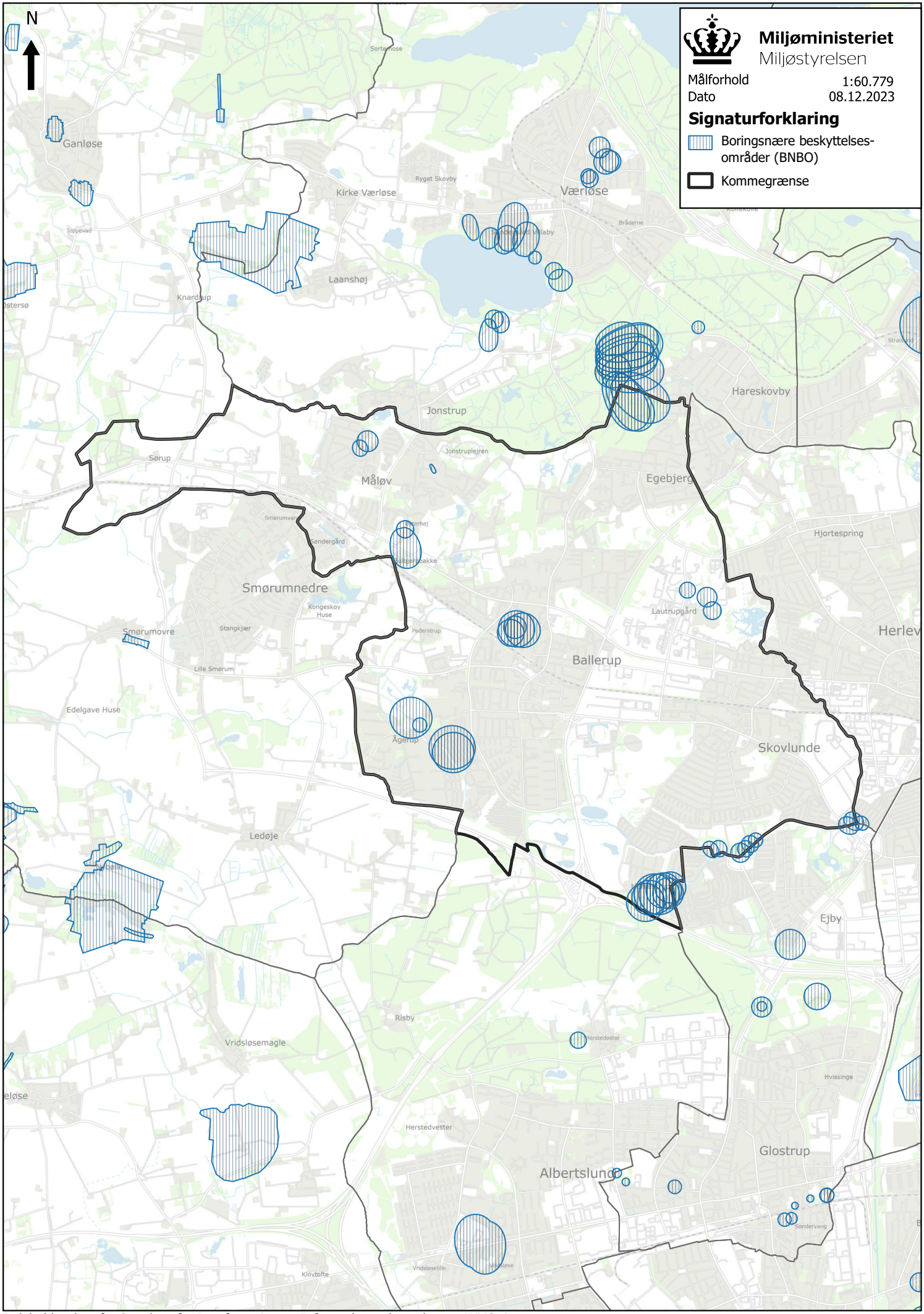

Indeholder data fra Styrelsen for Dataforsyning og Infrastruktur, skærmkortet, WMS-tjeneste

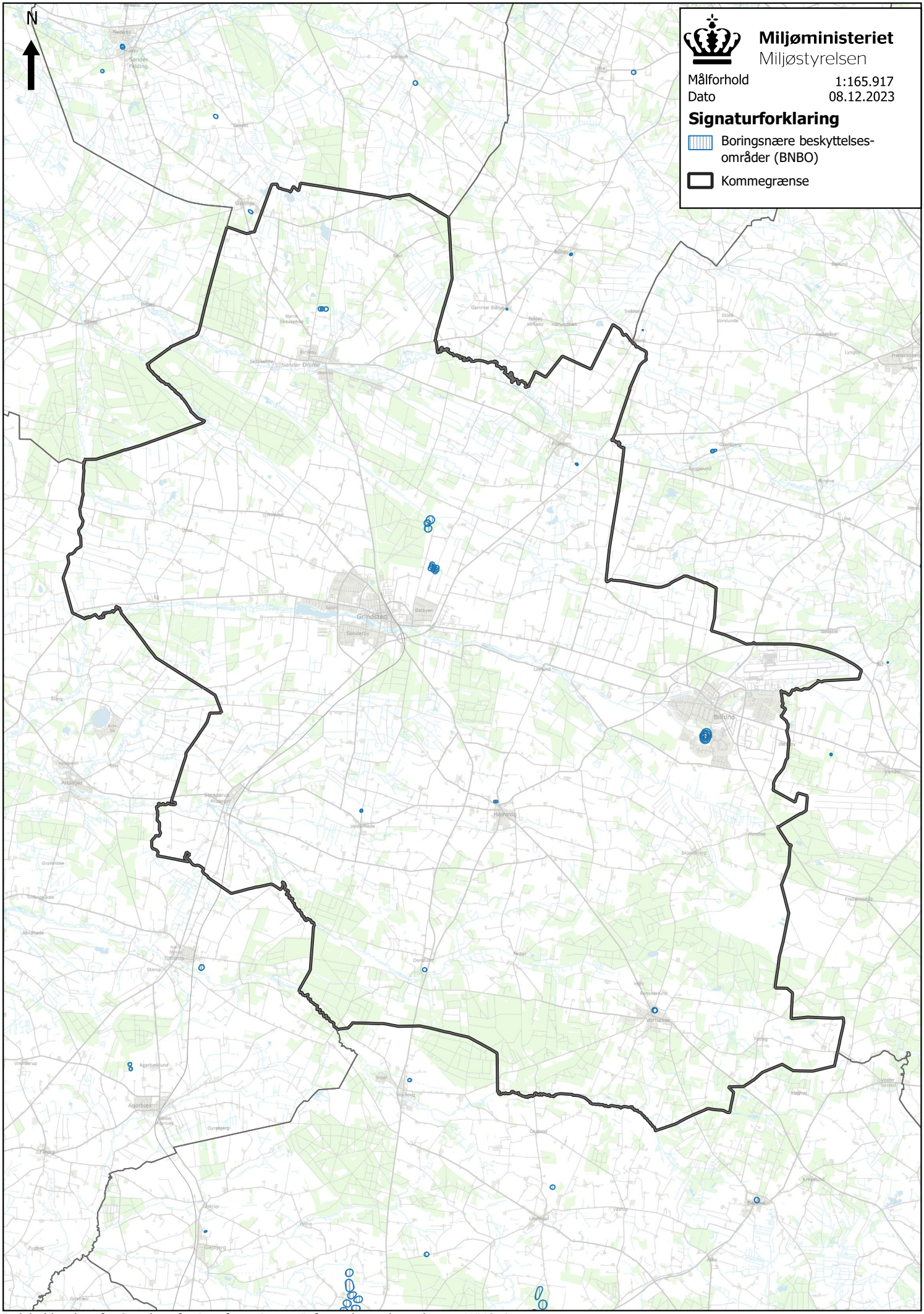

Indeholder data fra Styrelsen for Dataforsyning og Infrastruktur, skærmkortet, WMS-tjeneste

Bornholm

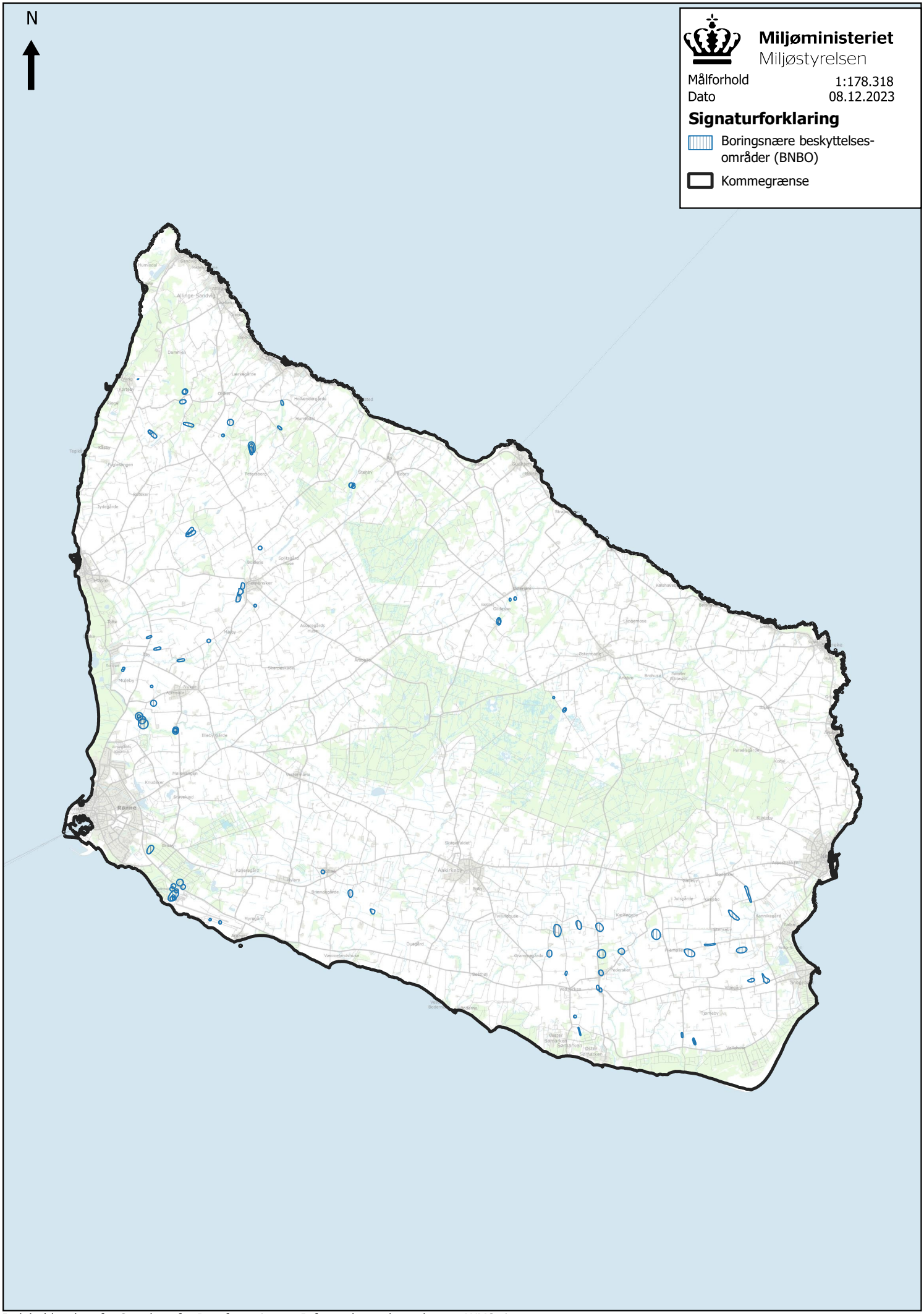

Indeholder data fra Styrelsen for Dataforsyning og Infrastruktur, skærmkortet, WMS-tjeneste

Brøndby

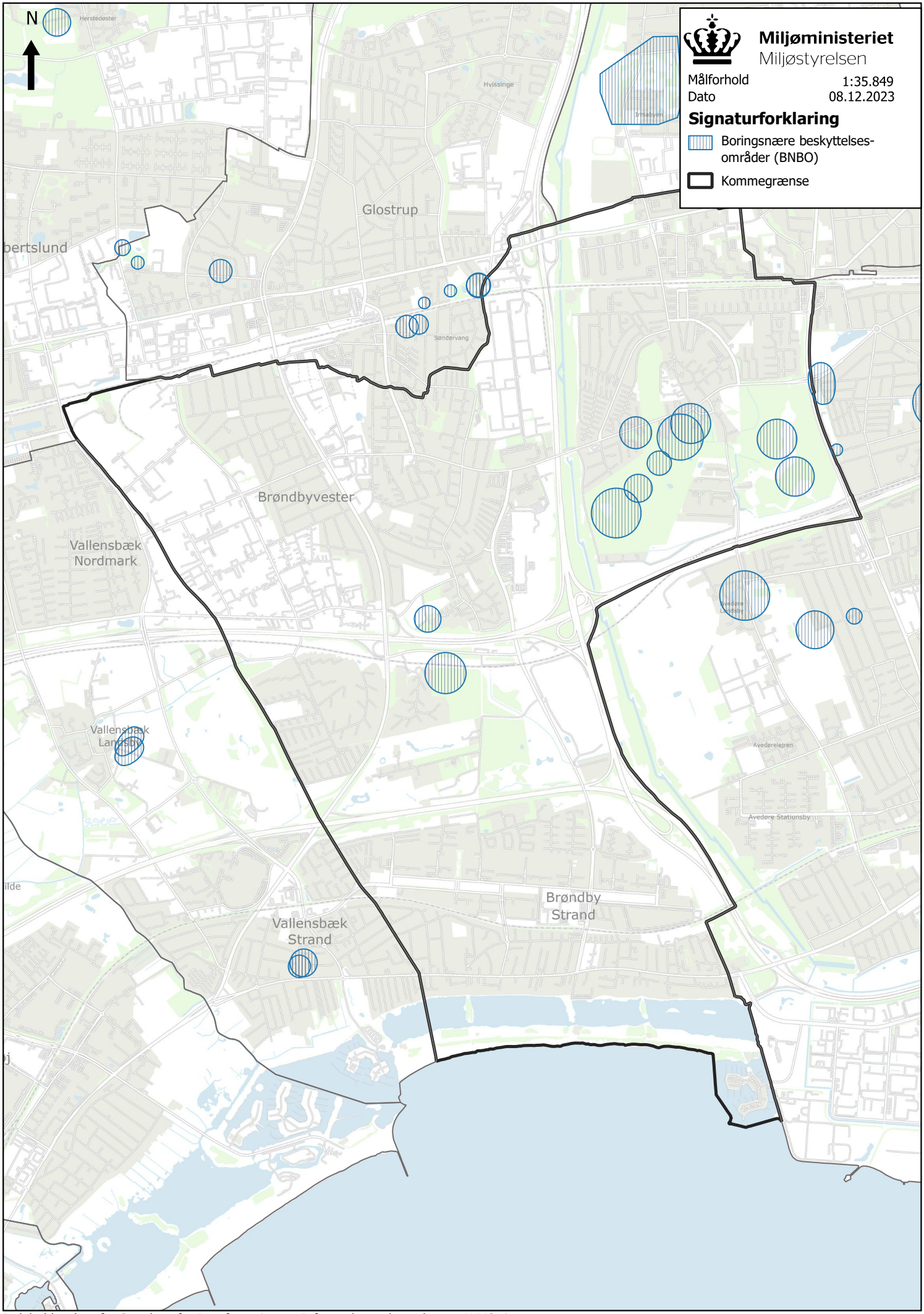

Indeholder data fra Styrelsen for Dataforsyning og Infrastruktur, skærmkortet, WMS-tjeneste



Indeholder data fra Styrelsen for Dataforsyning og Infrastruktur, skærmkortet, WMS-tjeneste

Dragør

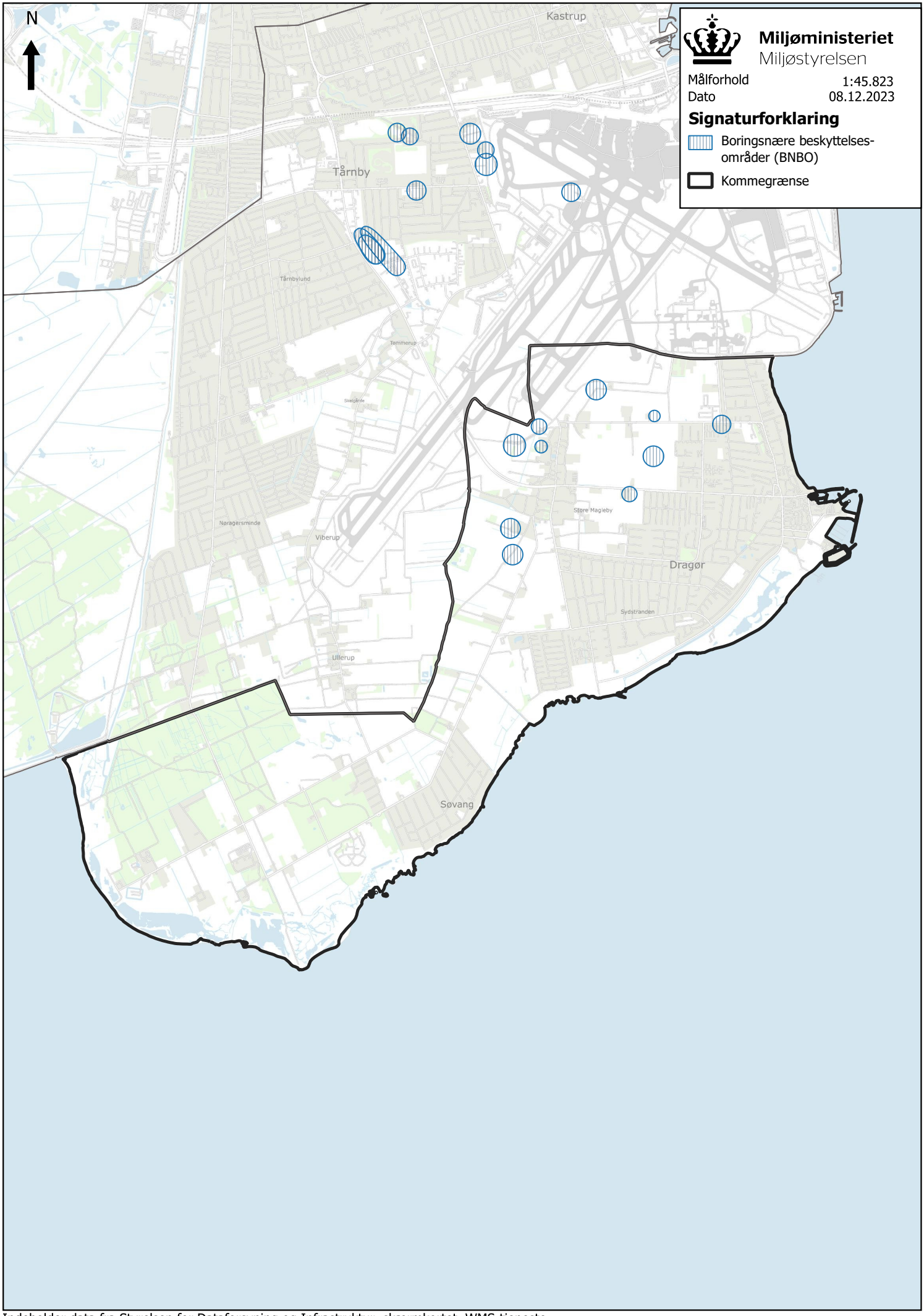

Indeholder data fra Styrelsen for Dataforsyning og Infrastruktur, skærmkortet, WMS-tjeneste

Egedal

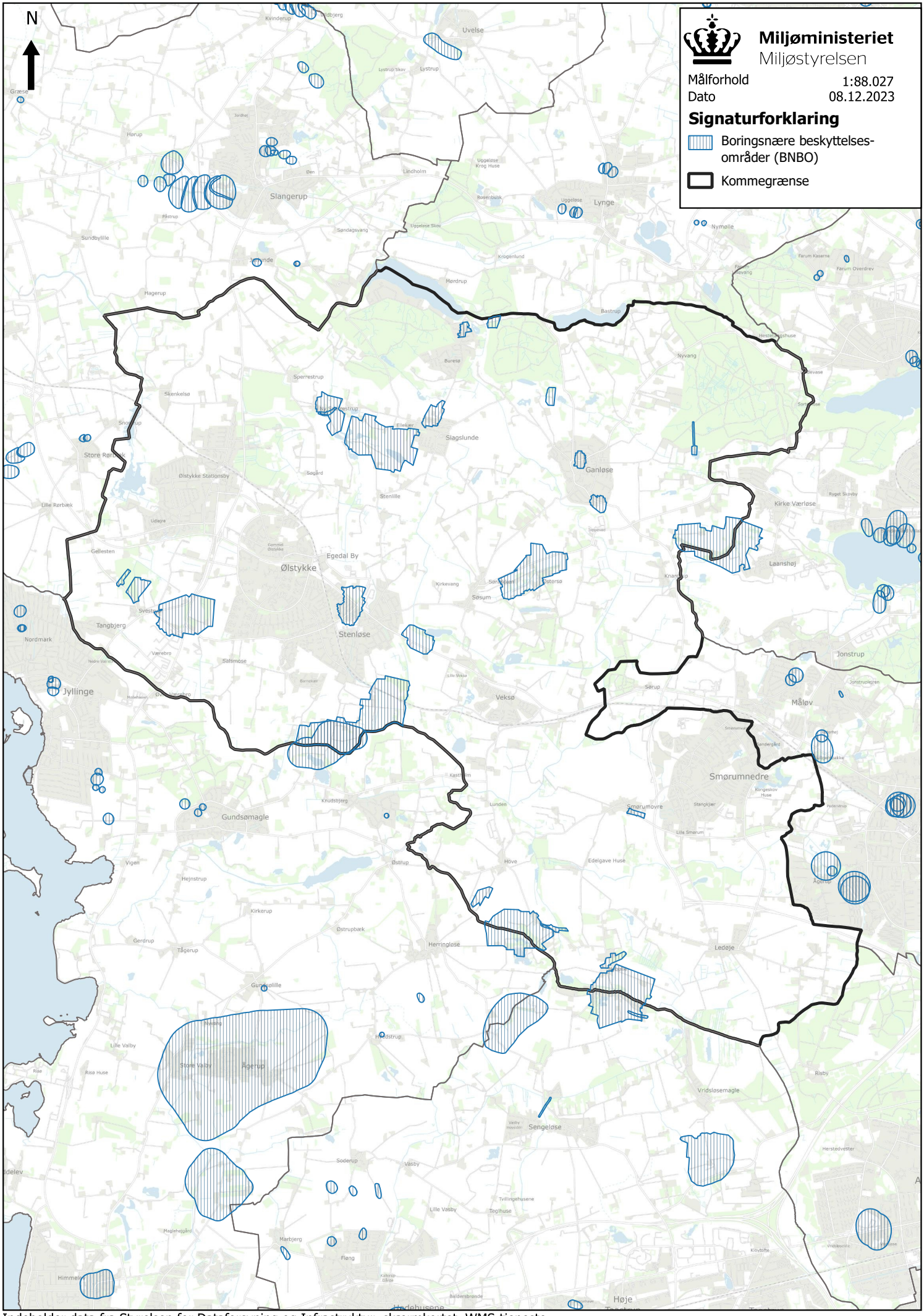

Indeholder data fra Styrelsen for Dataforsyning og Infrastruktur, skærmkortet, WMS-tjeneste

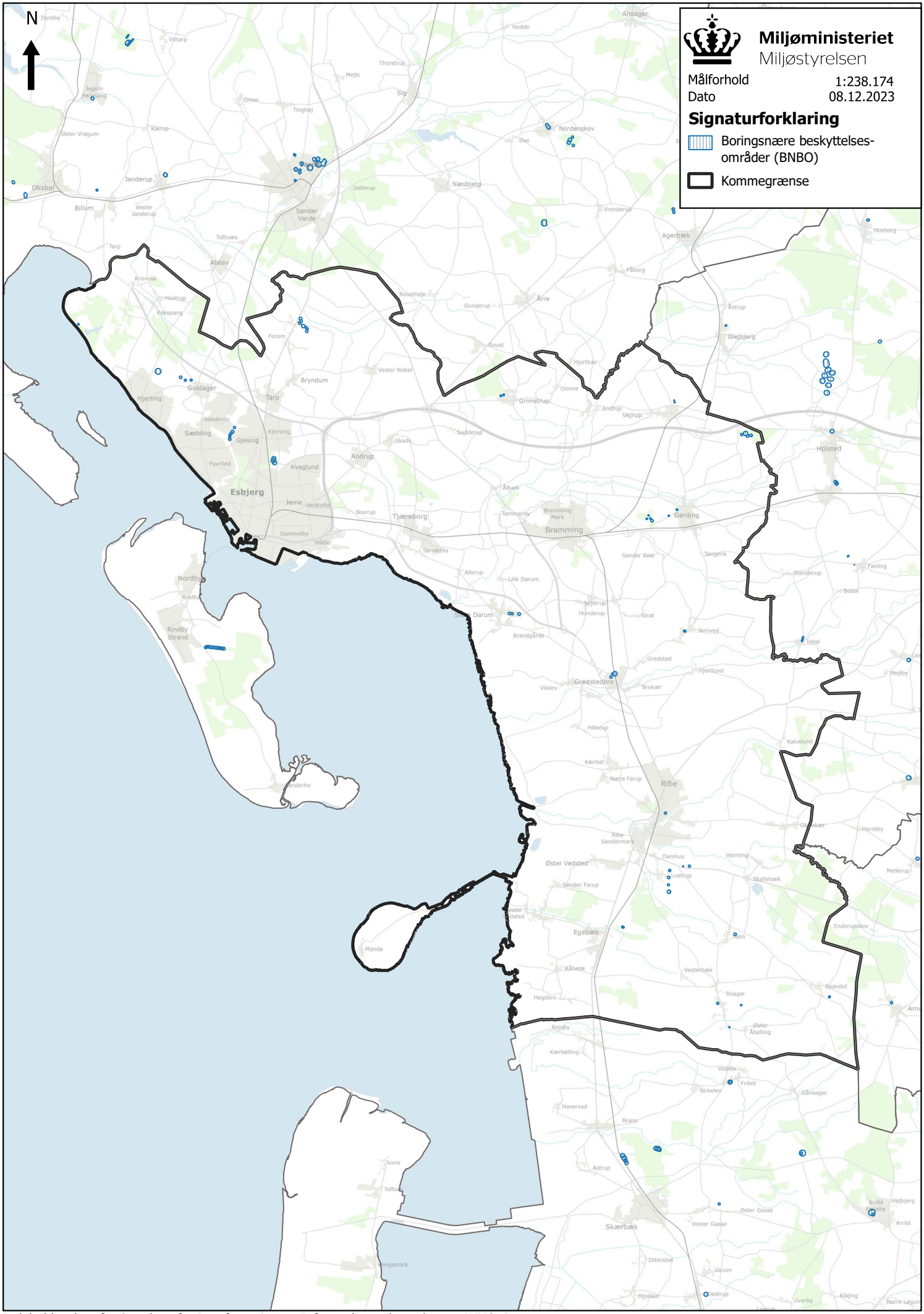

Indeholder data fra Styrelsen for Dataforsyning og Infrastruktur, skærmkortet, WMS-tjeneste

Fanø

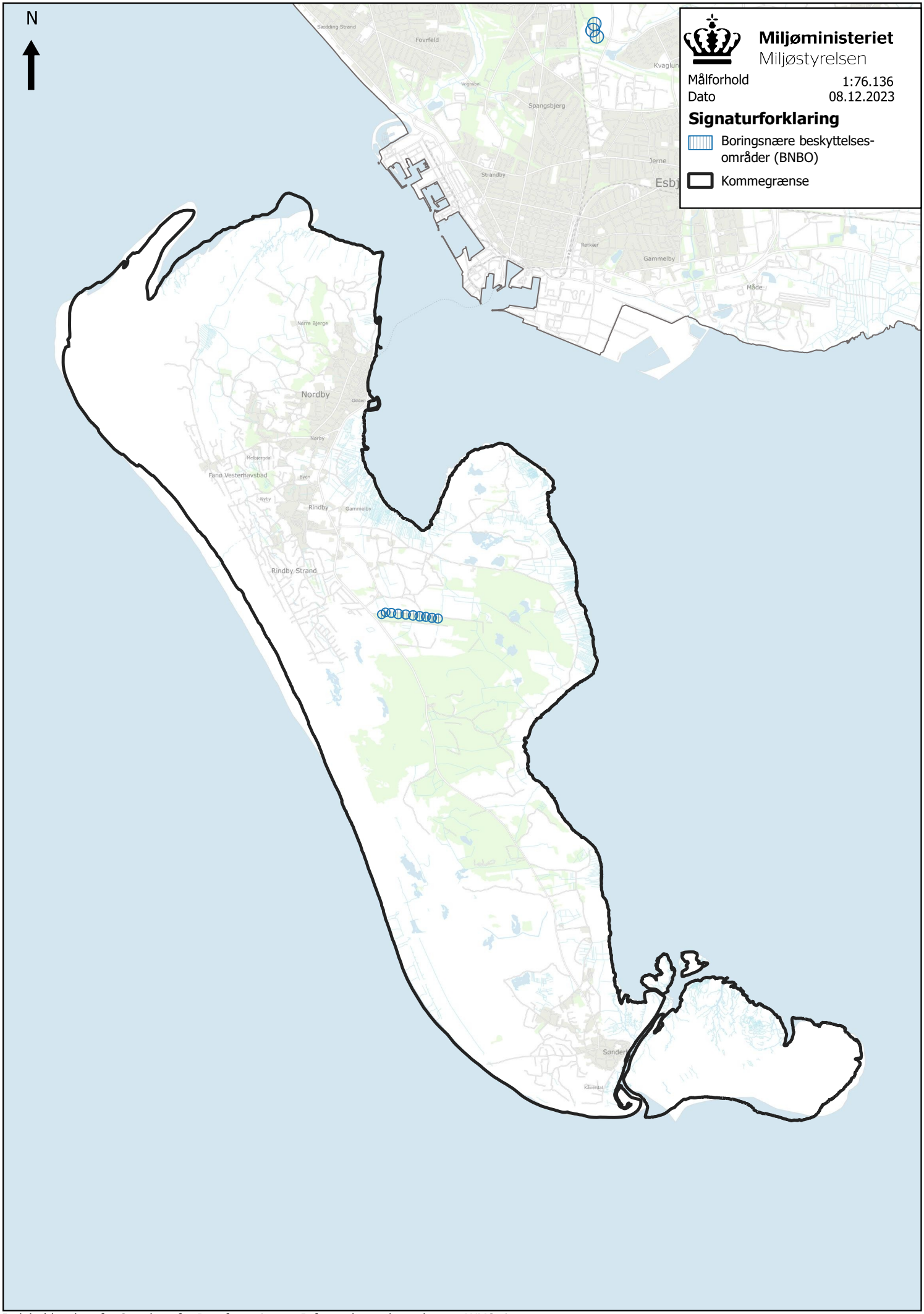

Indeholder data fra Styrelsen for Dataforsyning og Infrastruktur, skærmkortet, WMS-tjeneste

Favrskov

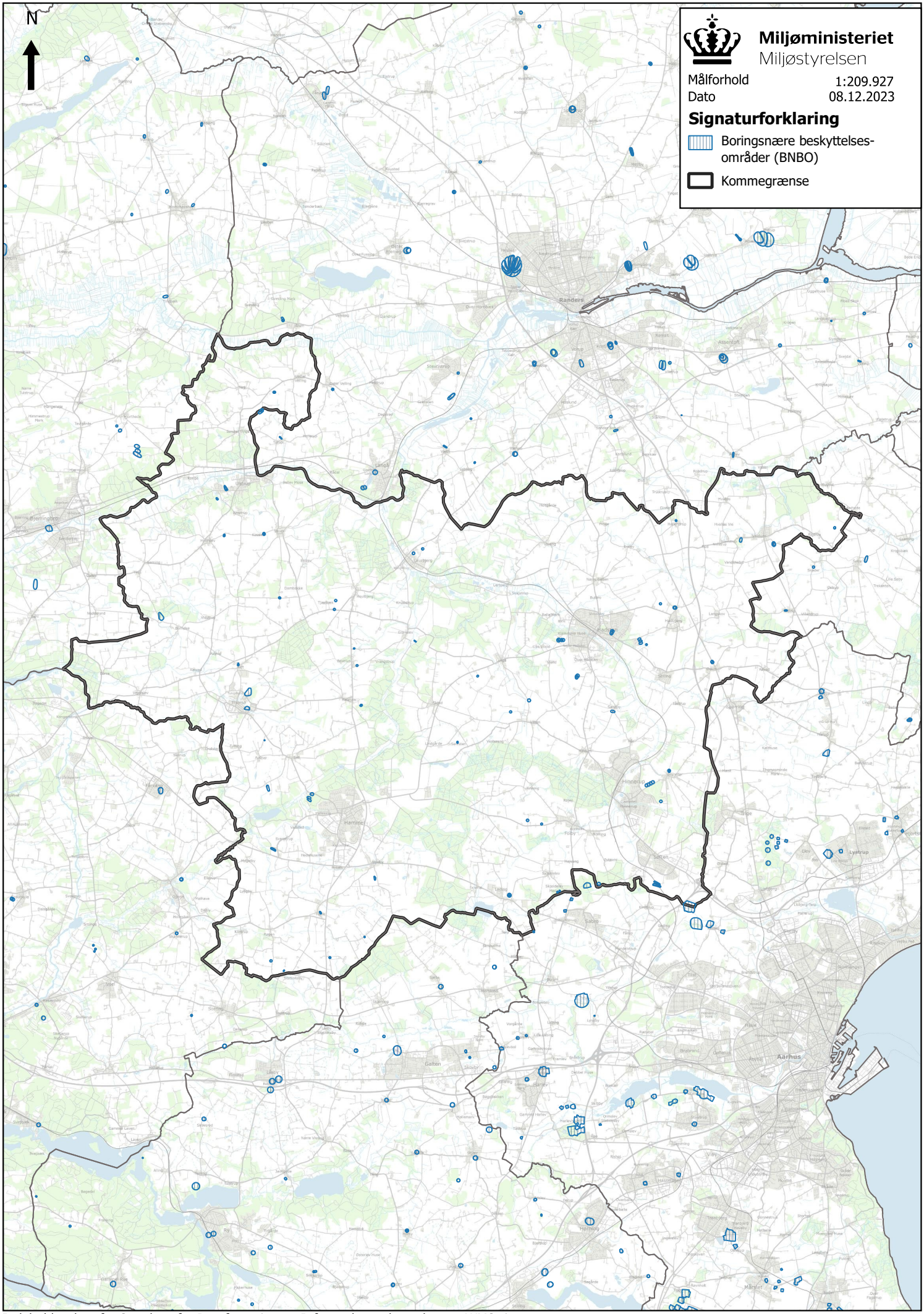

Indeholder data fra Styrelsen for Dataforsyning og Infrastruktur, skærmkortet, WMS-tjeneste



Indeholder data fra Styrelsen for Dataforsyning og Infrastruktur, skærmkortet, WMS-tjeneste

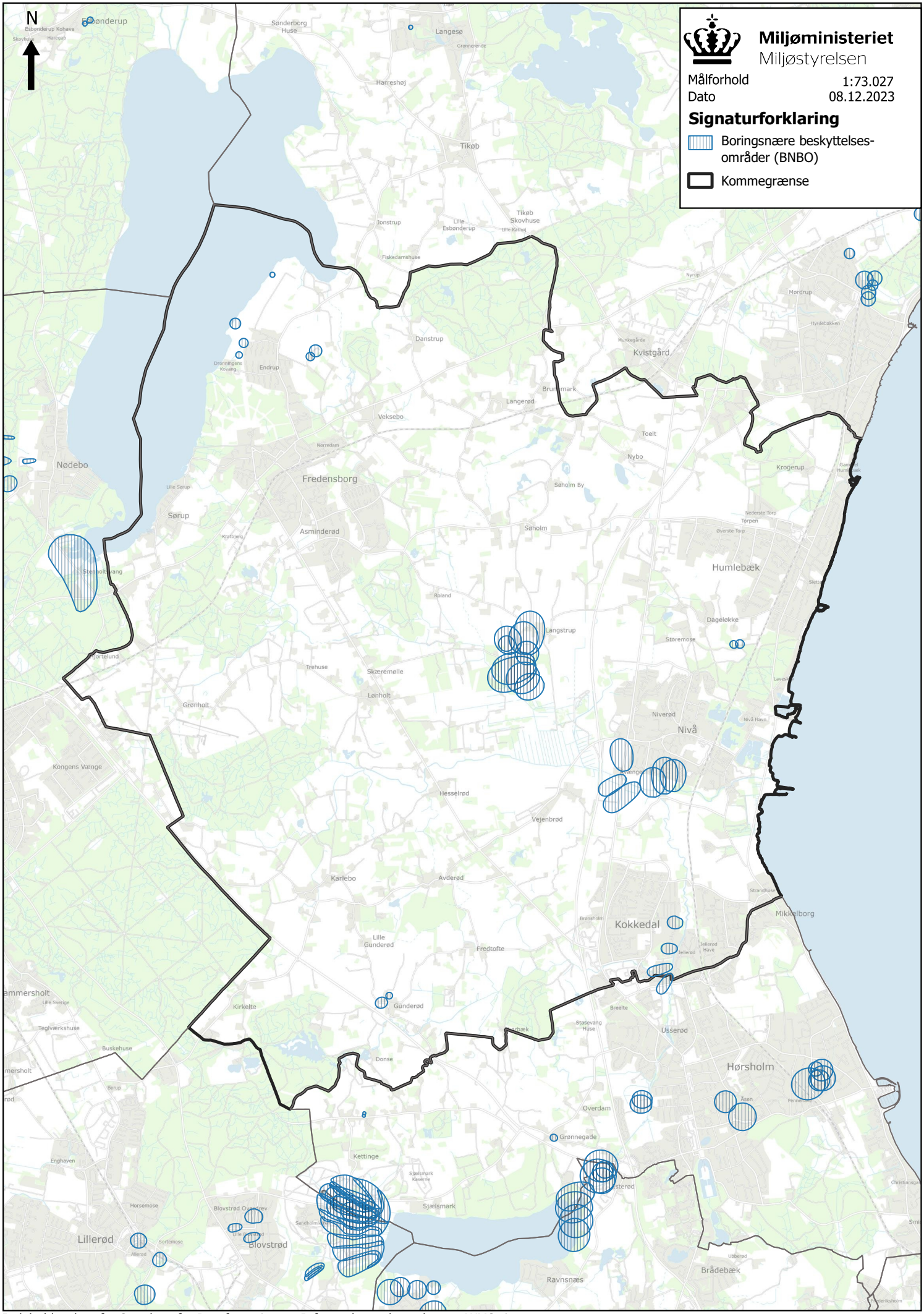

Indeholder data fra Styrelsen for Dataforsyning og Infrastruktur, skærmkortet, WMS-tjeneste



Indeholder data fra Styrelsen for Dataforsyning og Infrastruktur, skærmkortet, WMS-tjeneste

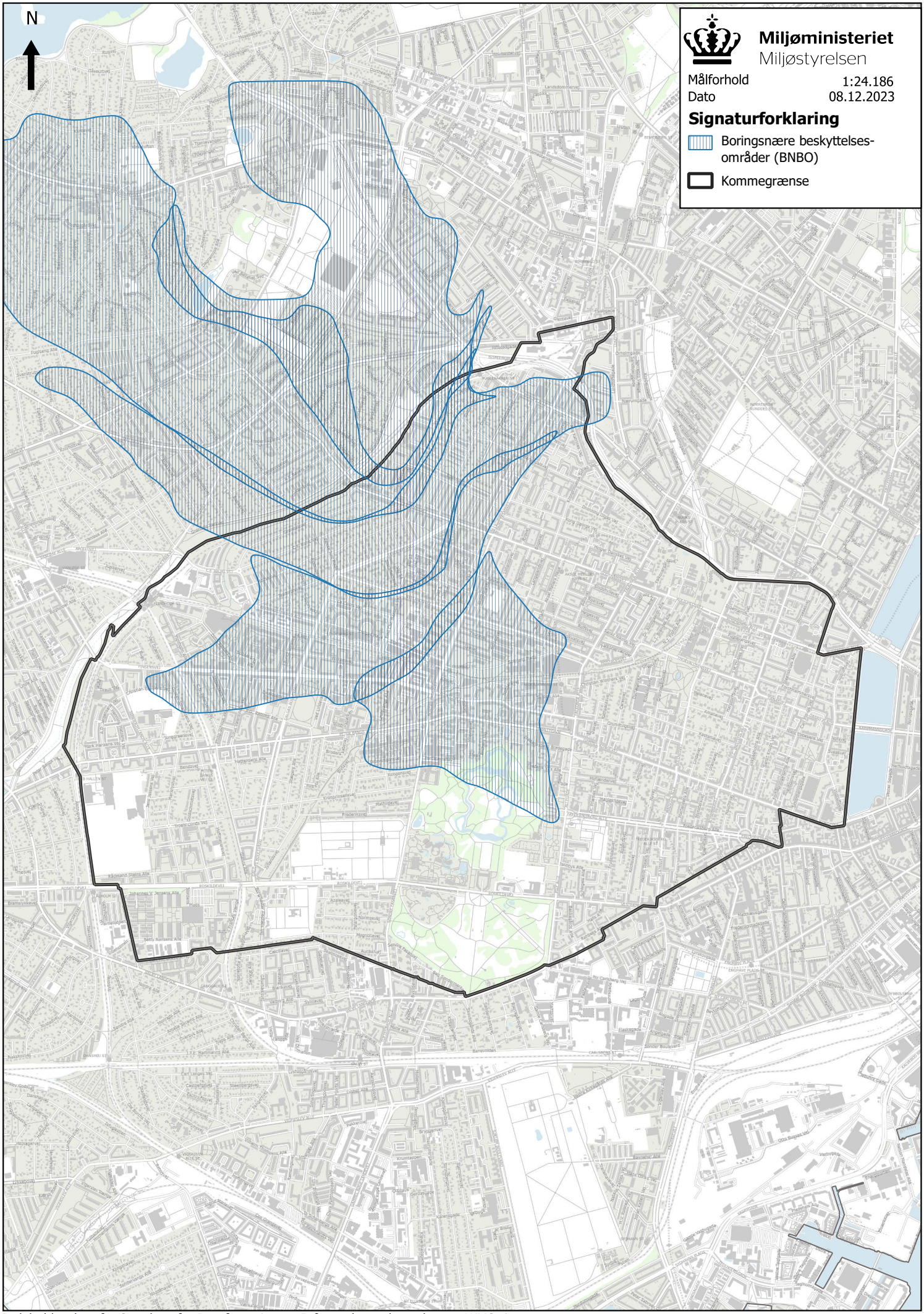

Indeholder data fra Styrelsen for Dataforsyning og Infrastruktur, skærmkortet, WMS-tjeneste

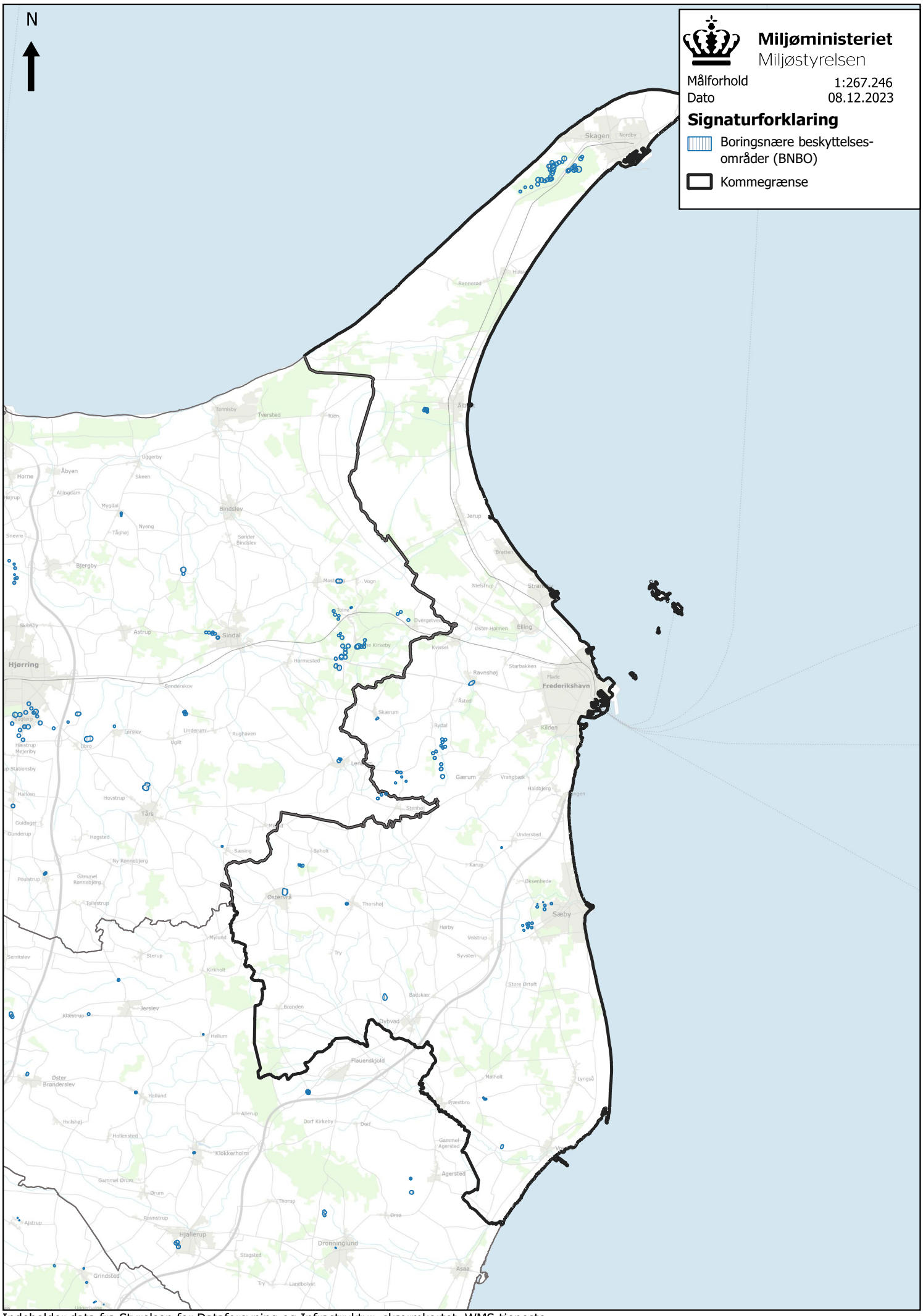

Indeholder data fra Styrelsen for Dataforsyning og Infrastruktur, skærmkortet, WMS-tjeneste

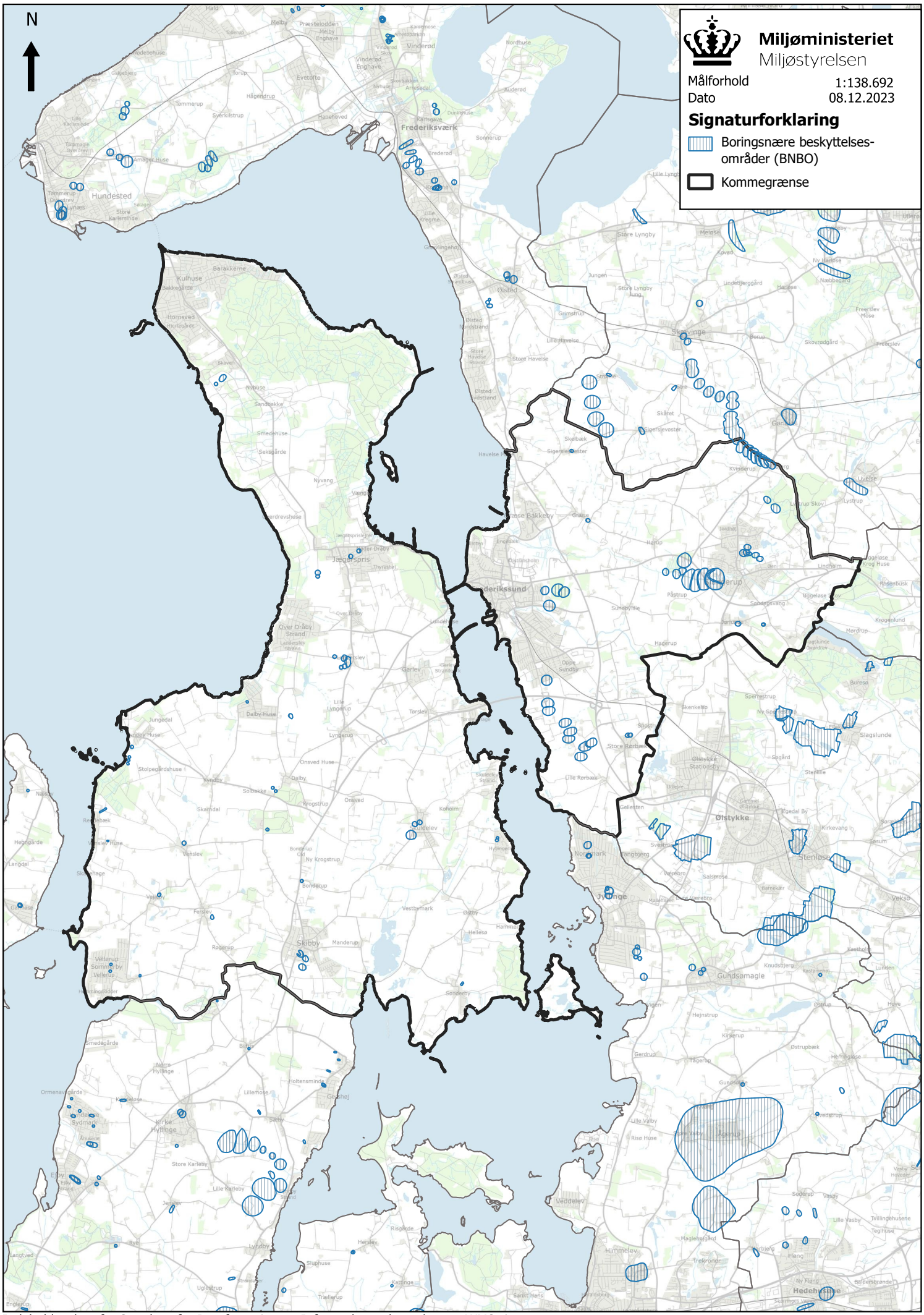

Indeholder data fra Styrelsen for Dataforsyning og Infrastruktur, skærmkortet, WMS-tjeneste

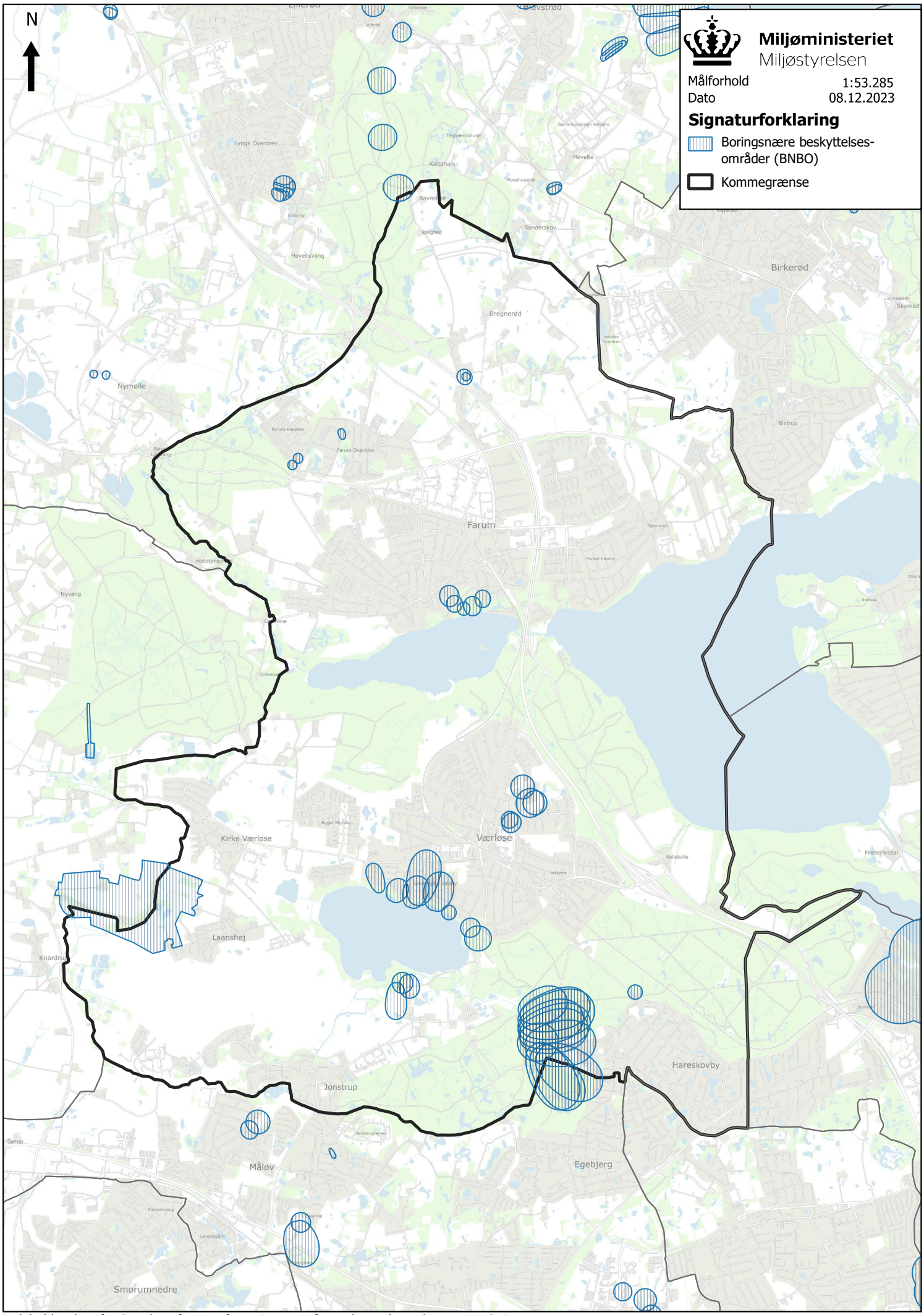

Indeholder data fra Styrelsen for Dataforsyning og Infrastruktur, skærmkortet, WMS-tjeneste

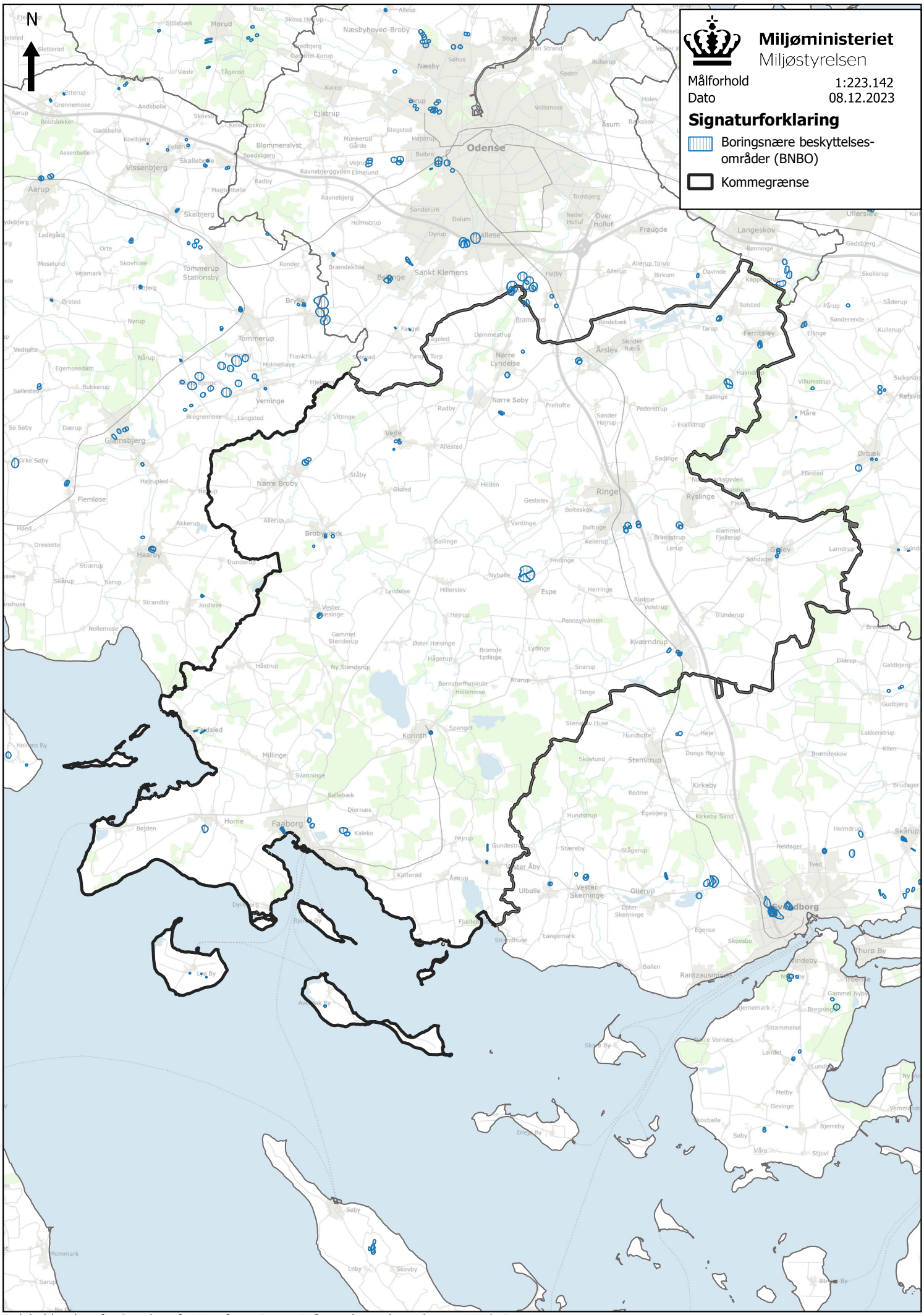

Indeholder data fra Styrelsen for Dataforsyning og Infrastruktur, skærmkortet, WMS-tjeneste

Gentofte

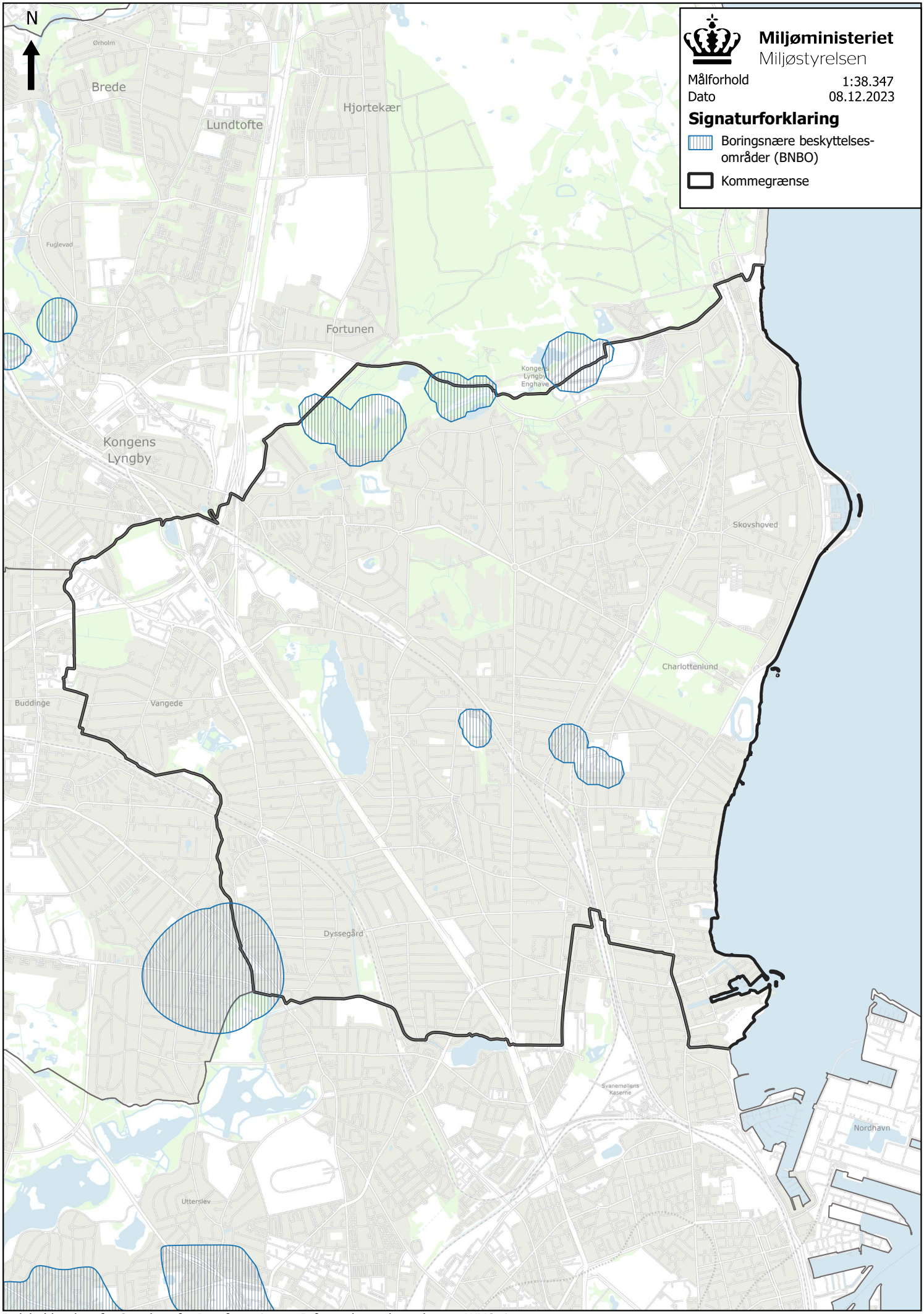

Indeholder data fra Styrelsen for Dataforsyning og Infrastruktur, skærmkortet, WMS-tjeneste

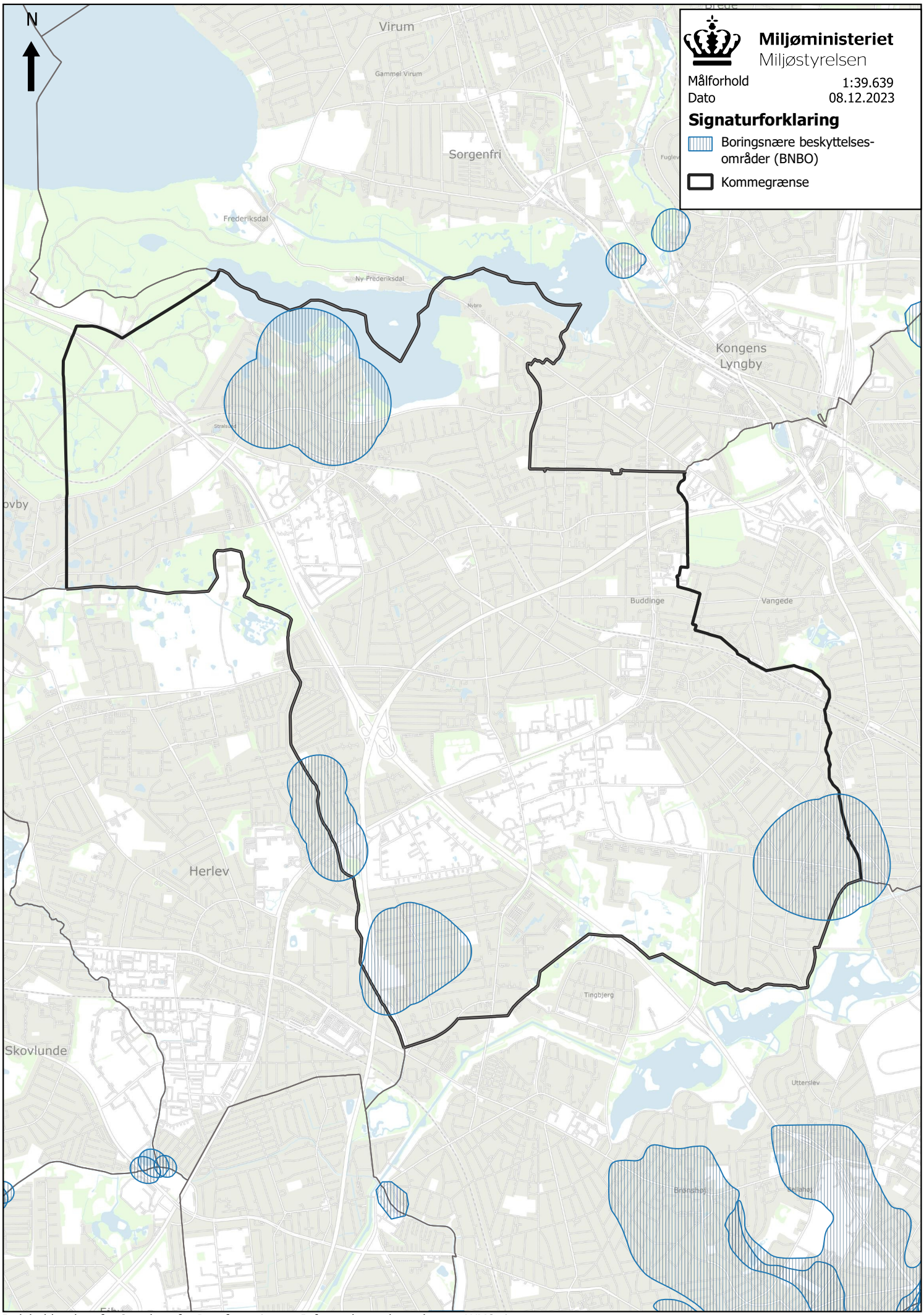

Indeholder data fra Styrelsen for Dataforsyning og Infrastruktur, skærmkortet, WMS-tjeneste

Glostrup

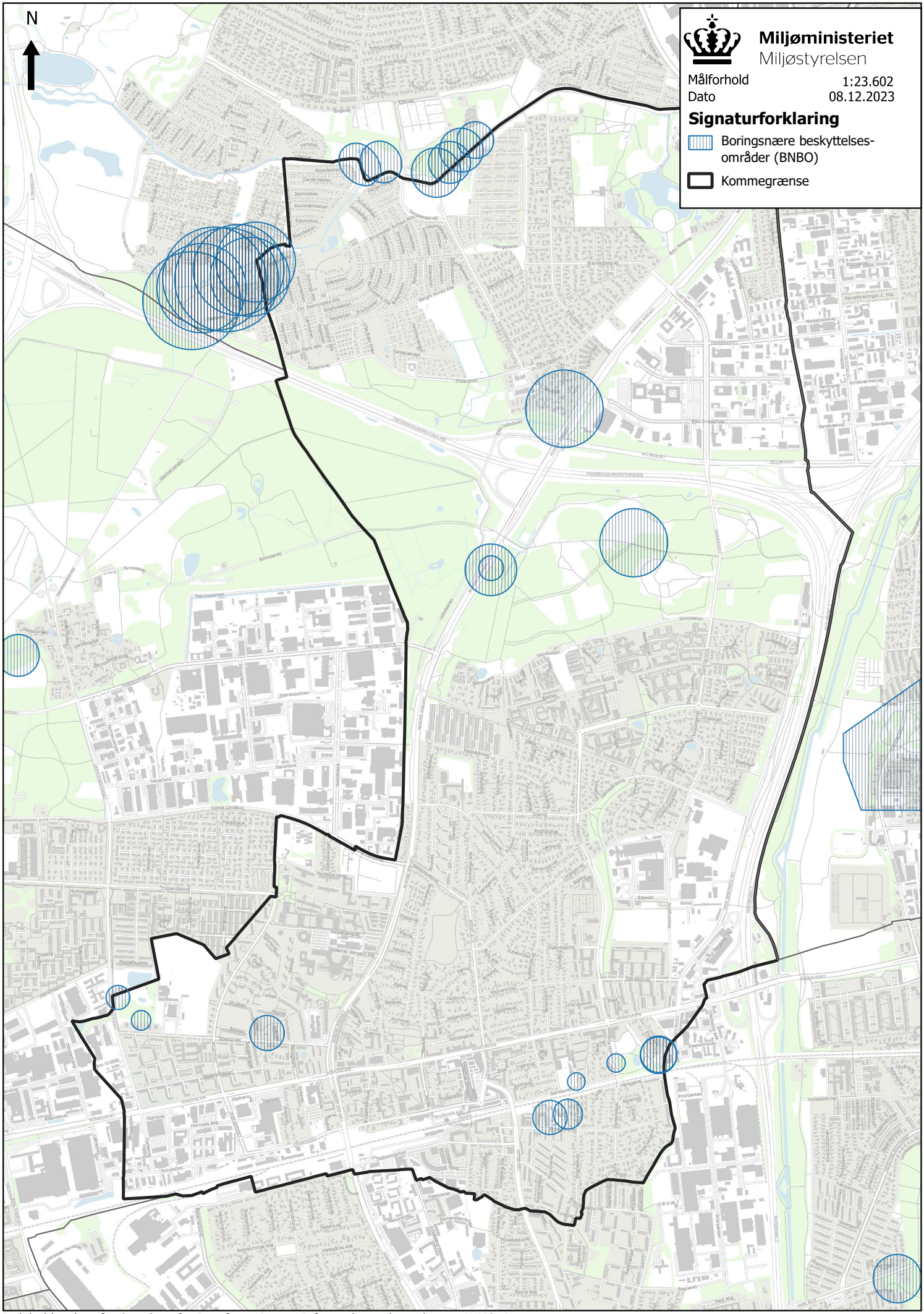

Indeholder data fra Styrelsen for Dataforsyning og Infrastruktur, skærmkortet, WMS-tjeneste

Greve

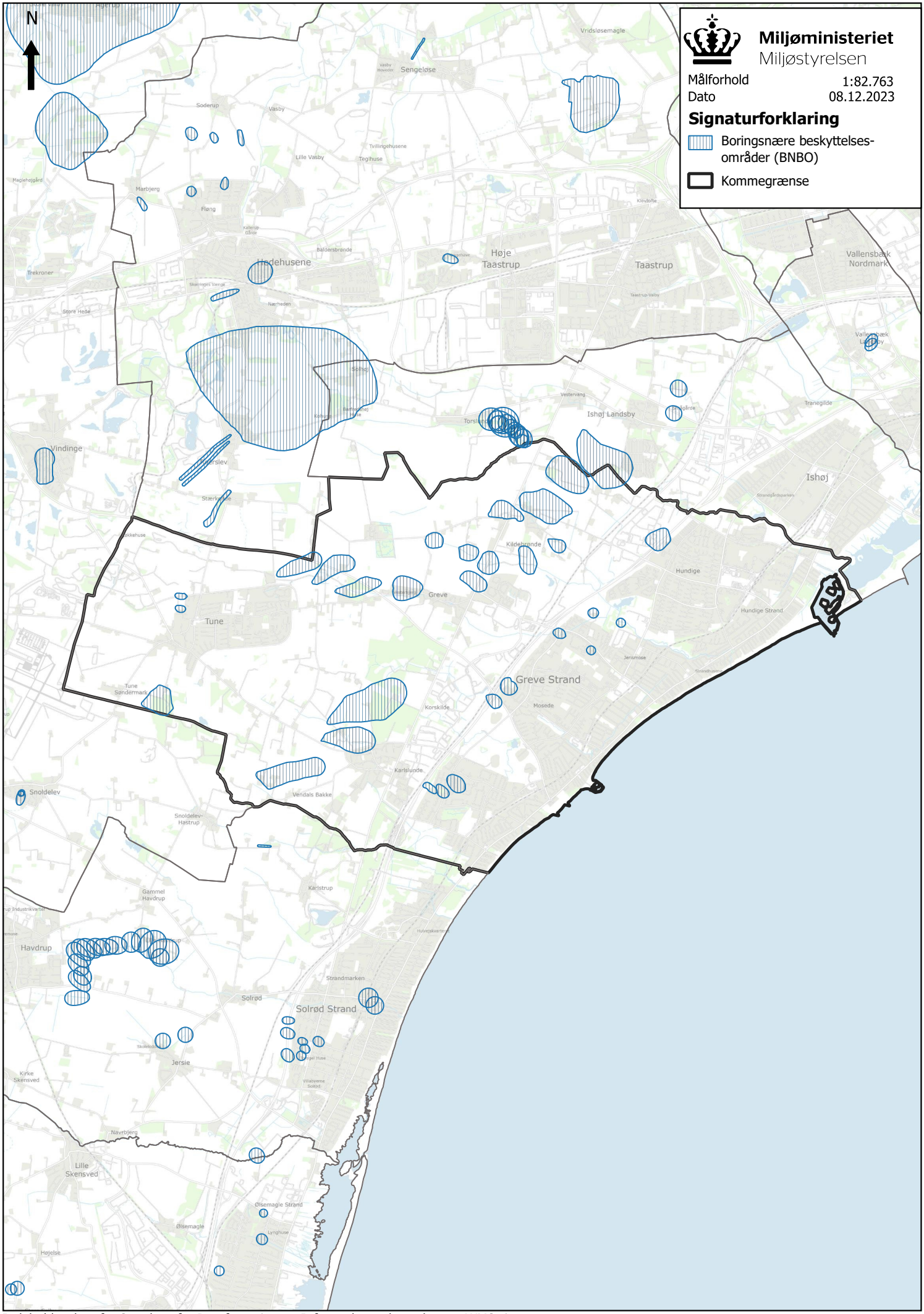

Indeholder data fra Styrelsen for Dataforsyning og Infrastruktur, skærmkortet, WMS-tjeneste

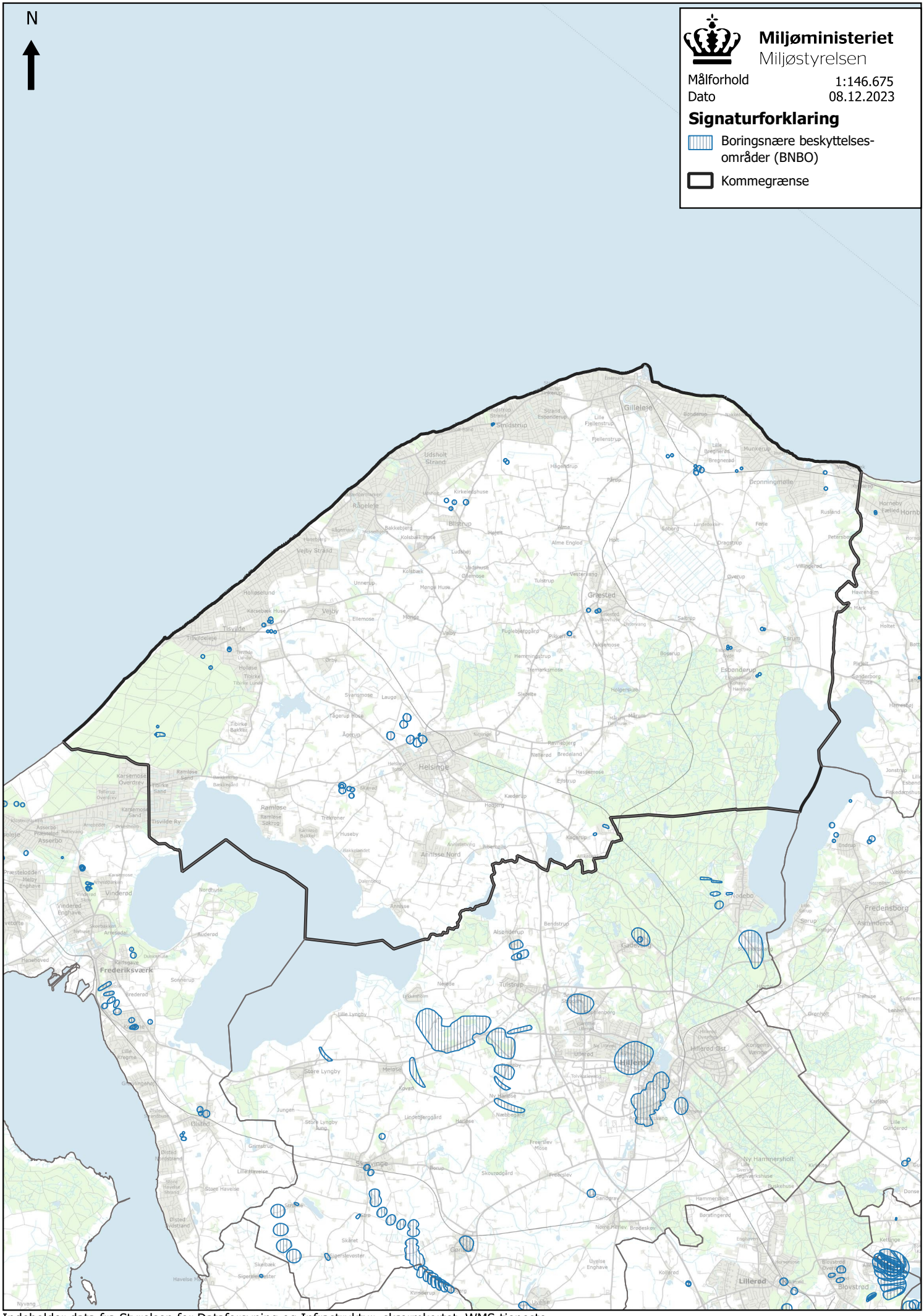
N
Miljøministeriet
Miljøstyrelsen
Målforhold 1:146.675
Dato 08.12.2023
Signaturforklaring
Boringsnære beskyttelses-områder (BNBO)
Kommegrænse

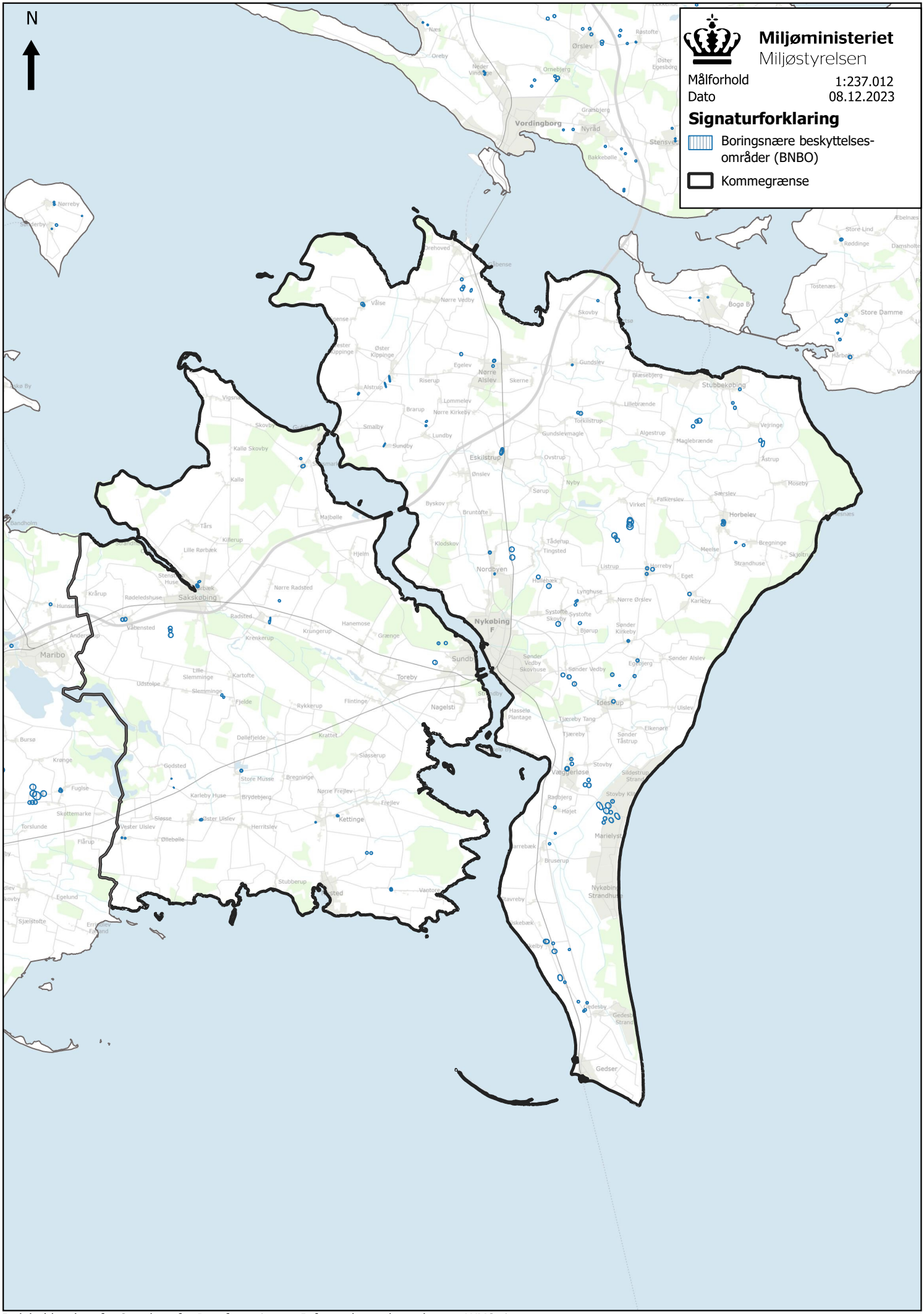

Indeholder data fra Styrelsen for Dataforsyning og Infrastruktur, skærmkortet, WMS-tjeneste

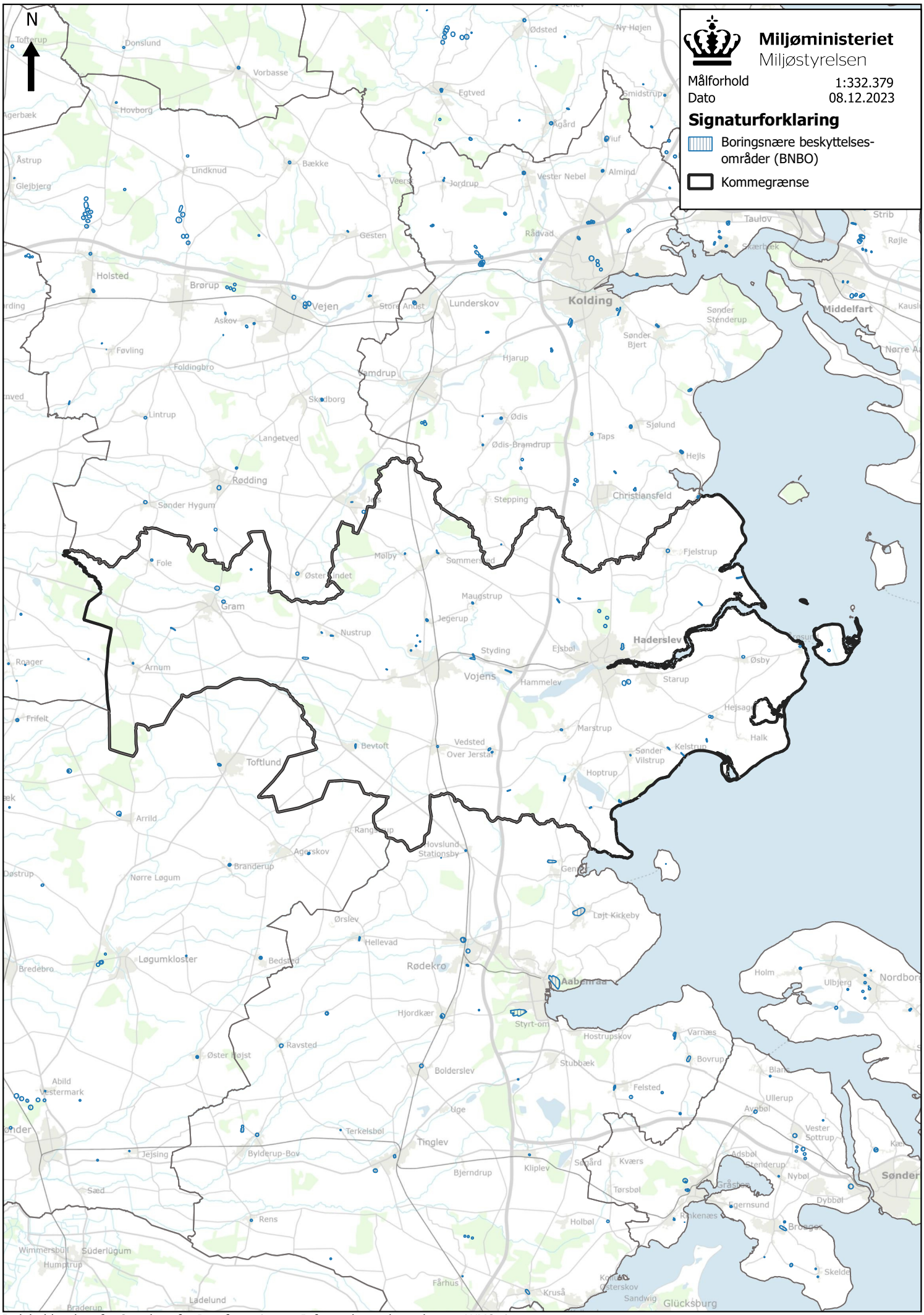

Indeholder data fra Styrelsen for Dataforsyning og Infrastruktur, skærmkortet, WMS-tjeneste

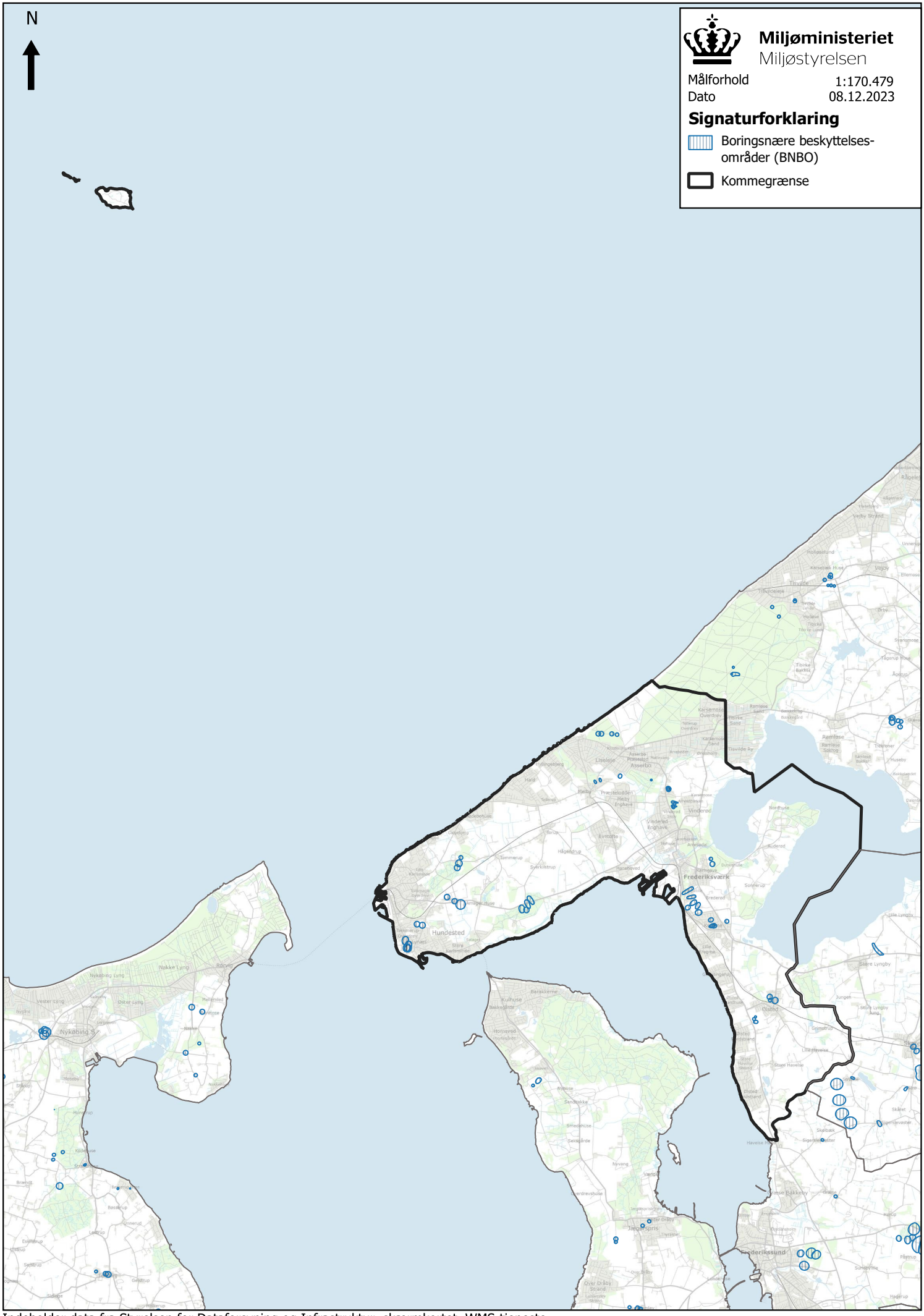

Indeholder data fra Styrelsen for Dataforsyning og Infrastruktur, skærmkortet, WMS-tjeneste

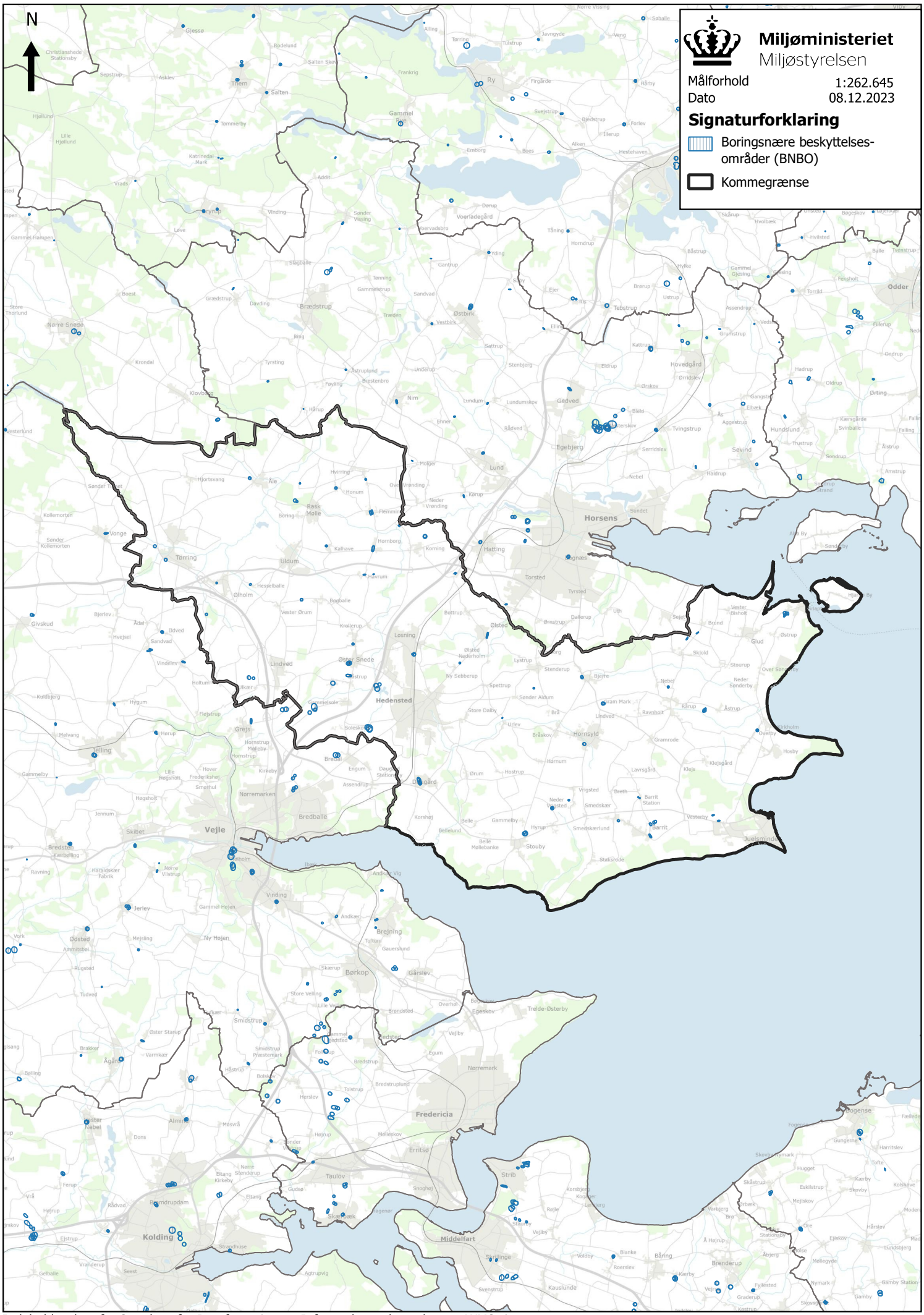

Indeholder data fra Styrelsen for Dataforsyning og Infrastruktur, skærmkortet, WMS-tjeneste

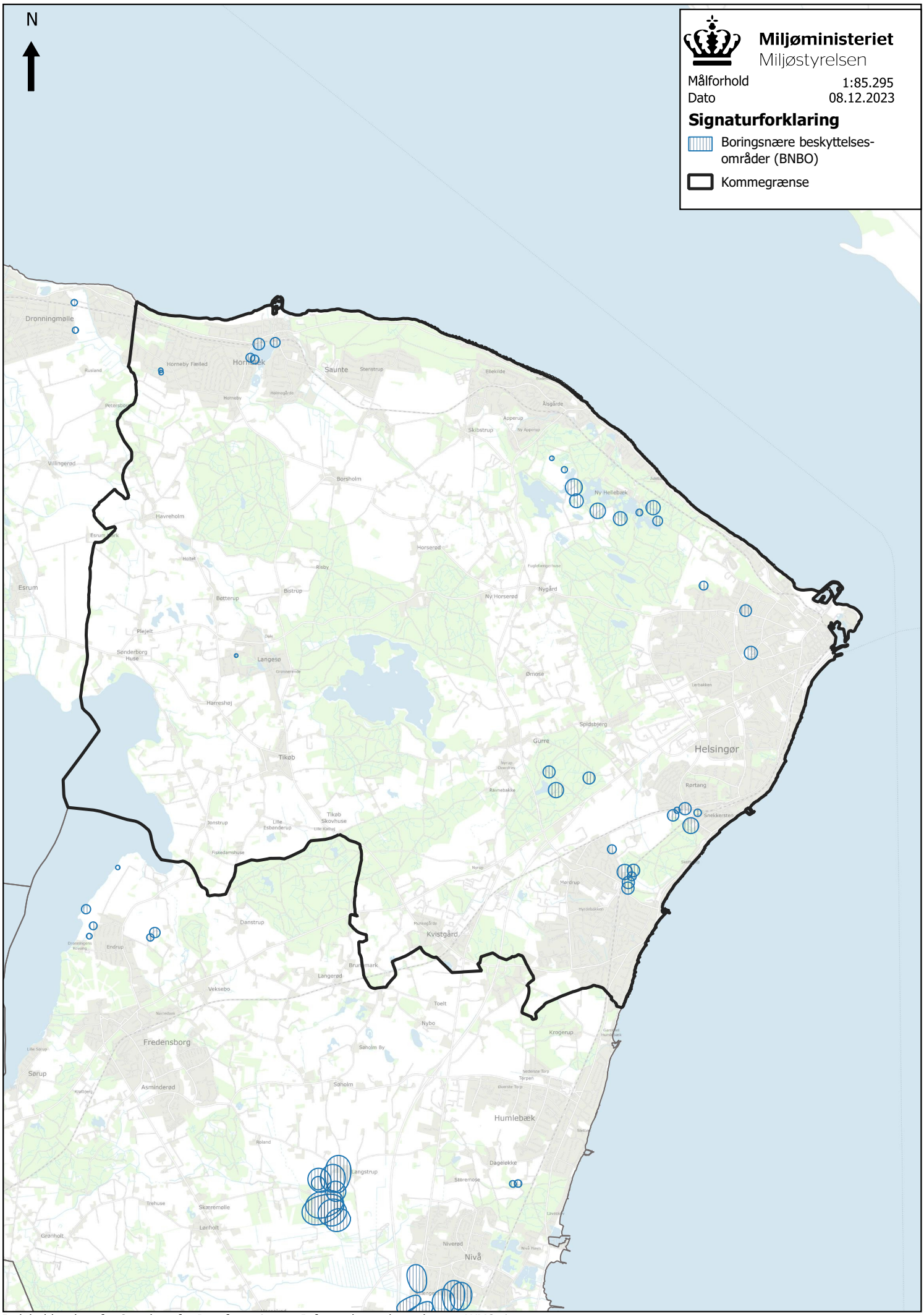

Indeholder data fra Styrelsen for Dataforsyning og Infrastruktur, skærmkortet, WMS-tjeneste

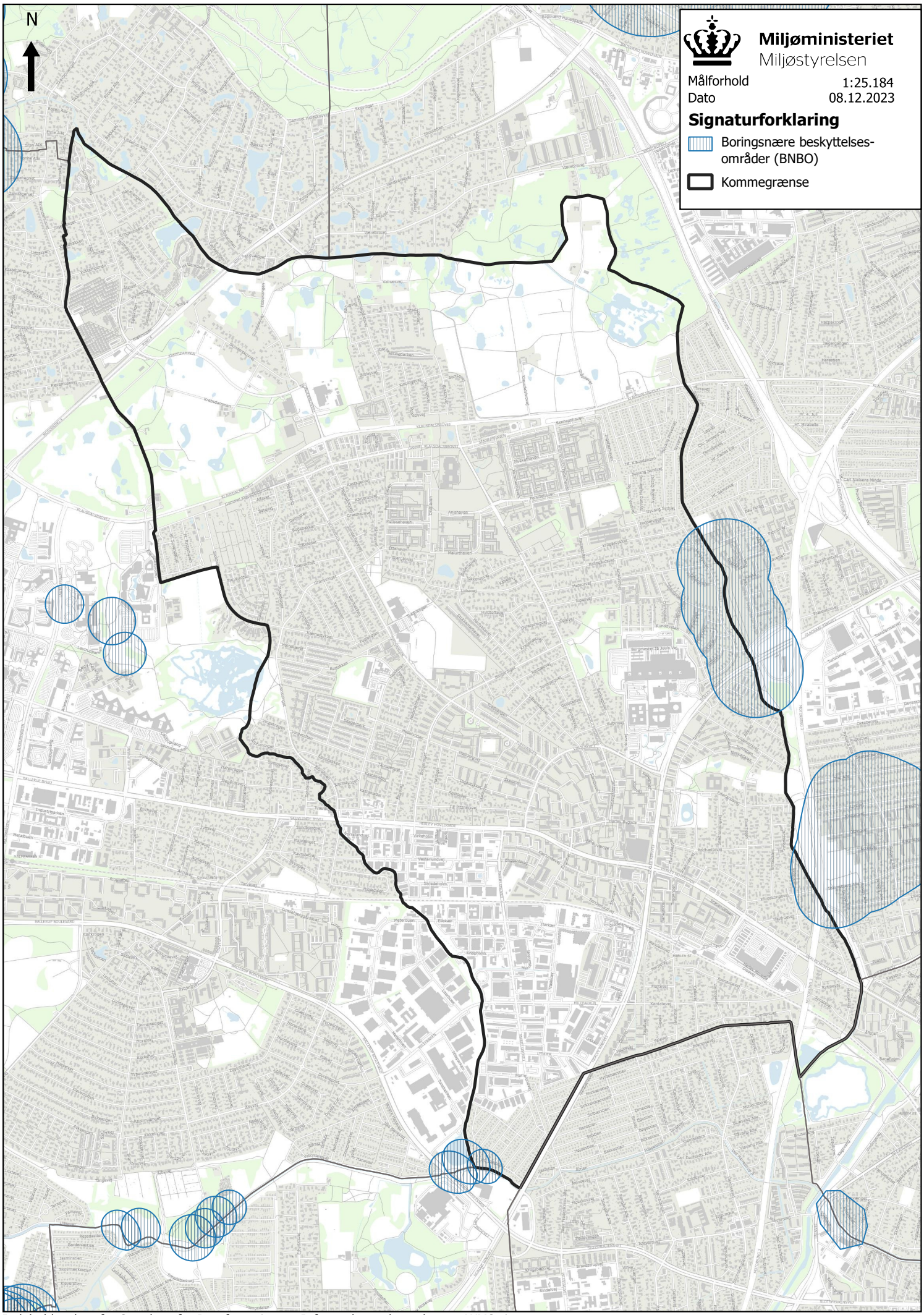

Indeholder data fra Styrelsen for Dataforsyning og Infrastruktur, skærmkortet, WMS-tjeneste

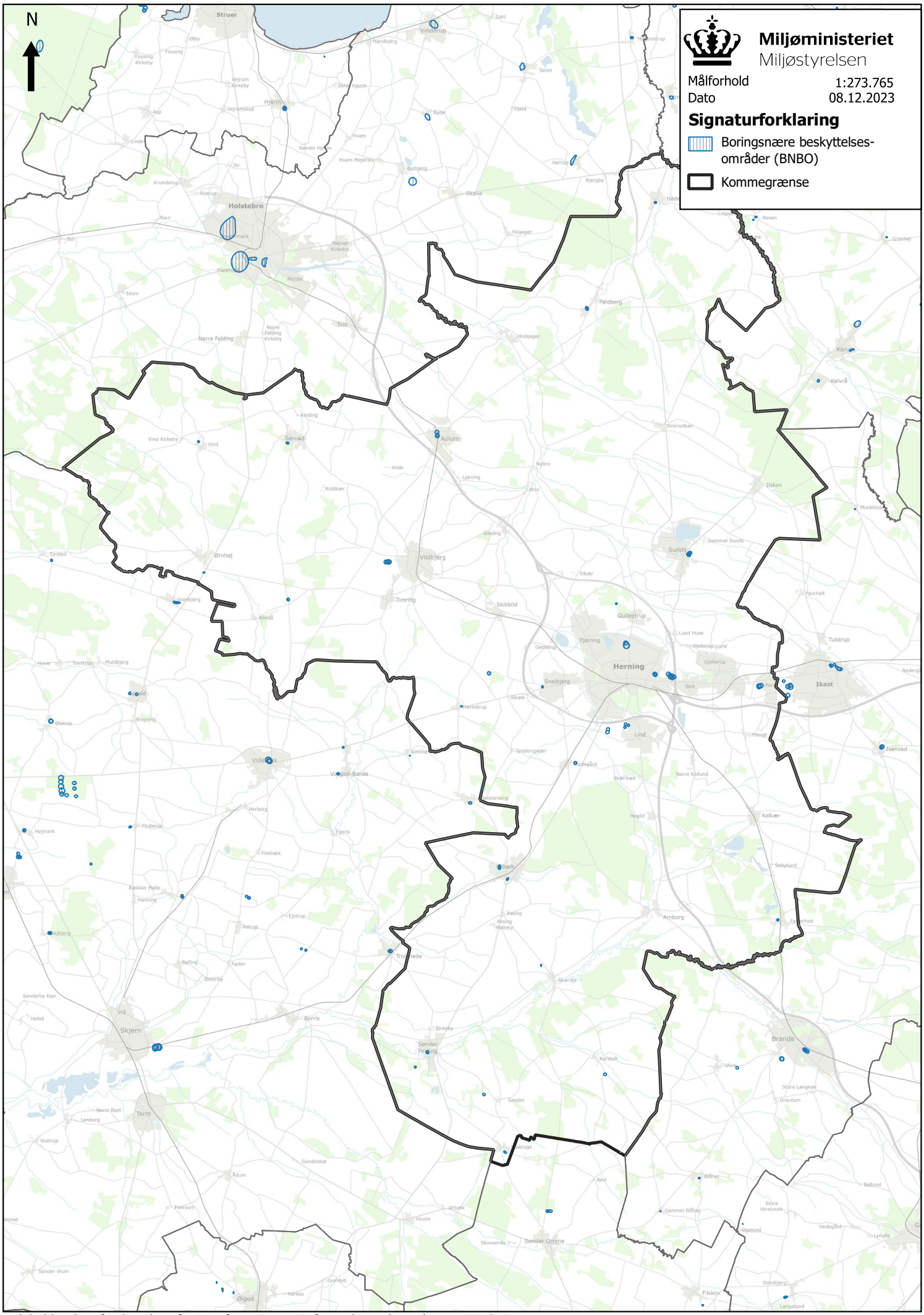

Indeholder data fra Styrelsen for Dataforsyning og Infrastruktur, skærmkortet, WMS-tjeneste

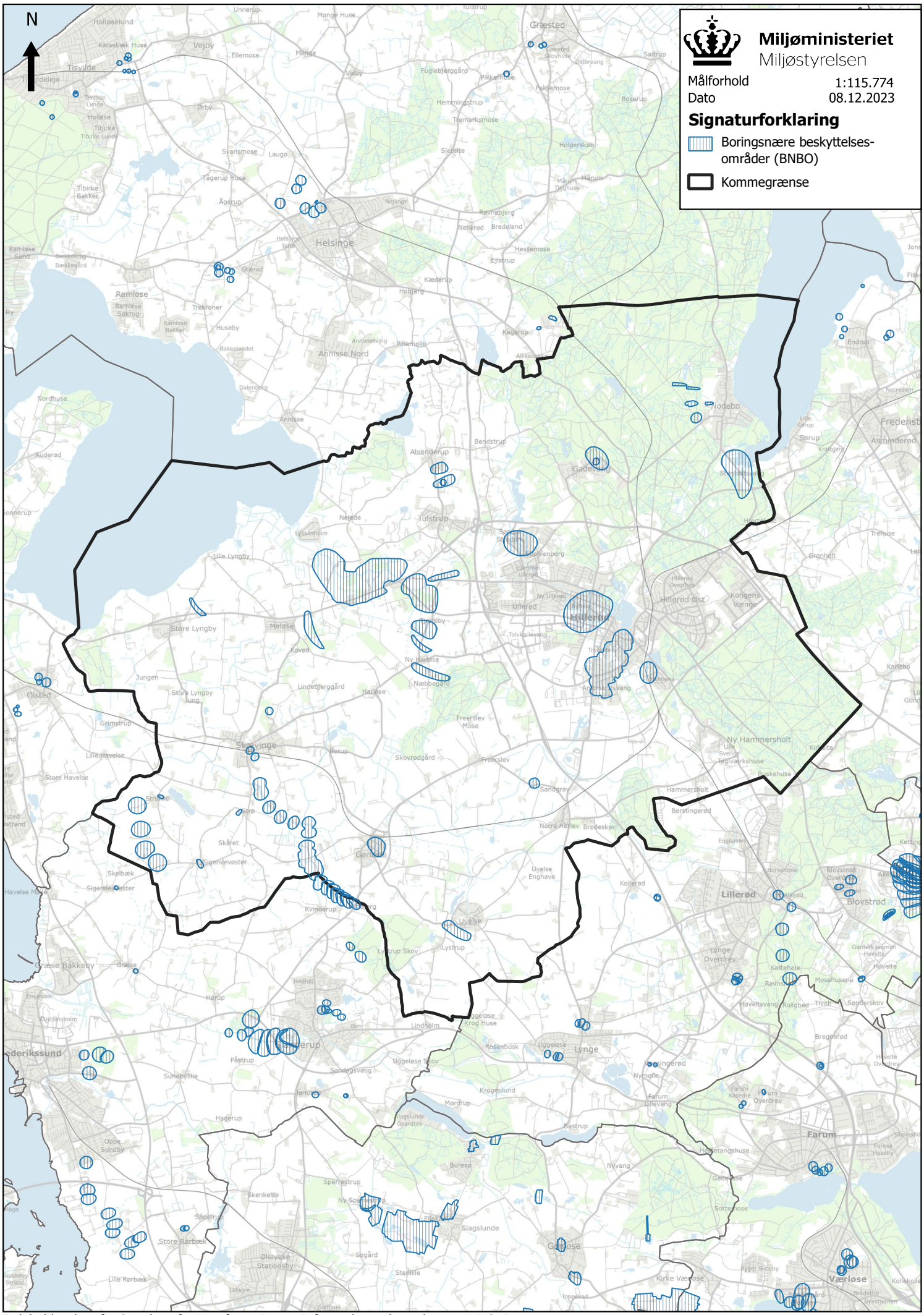

Indeholder data fra Styrelsen for Dataforsyning og Infrastruktur, skærmkortet, WMS-tjeneste

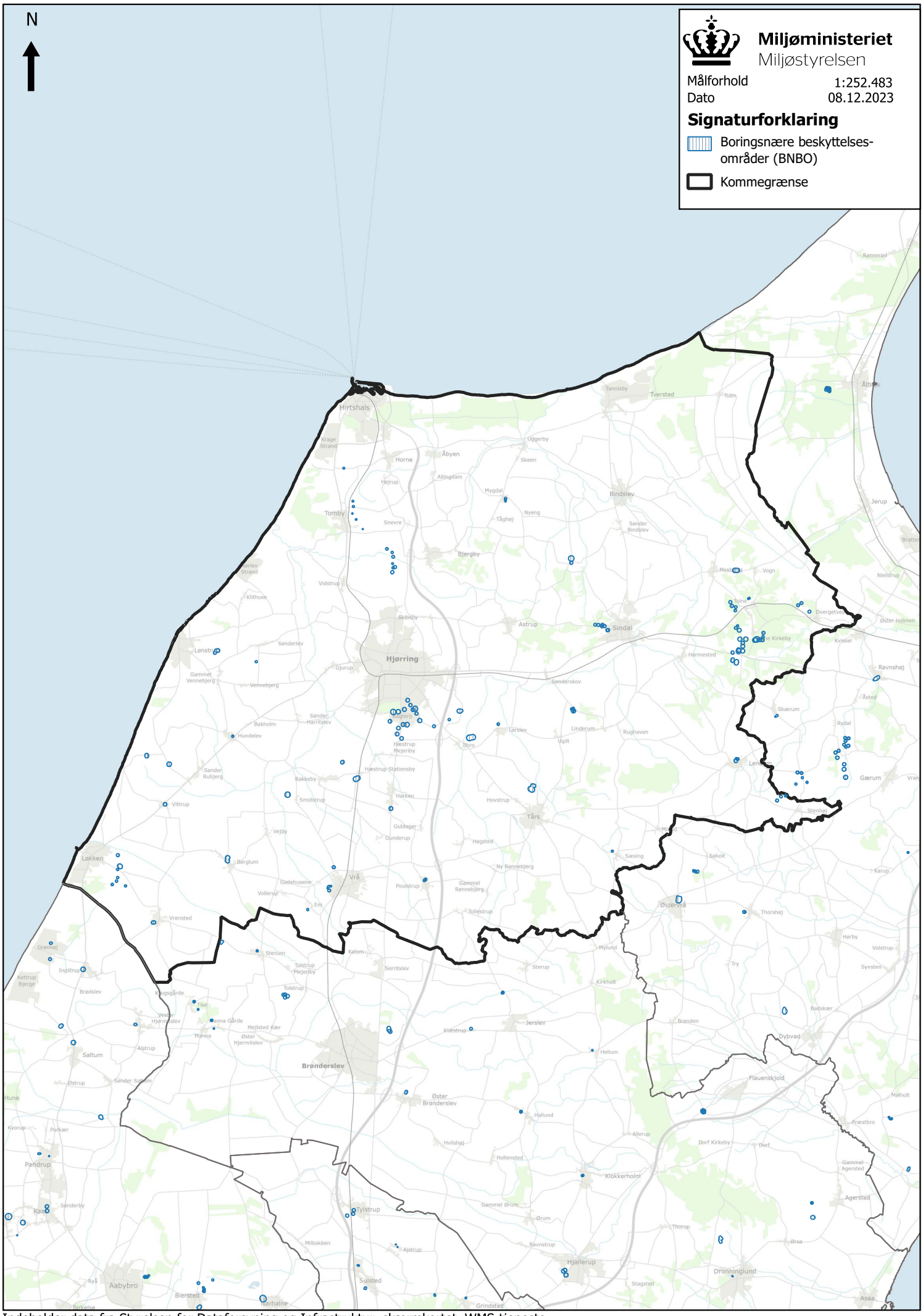

Indeholder data fra Styrelsen for Dataforsyning og Infrastruktur, skærmkortet, WMS-tjeneste



Indeholder data fra Styrelsen for Dataforsyning og Infrastruktur, skærmkortet, WMS-tjeneste

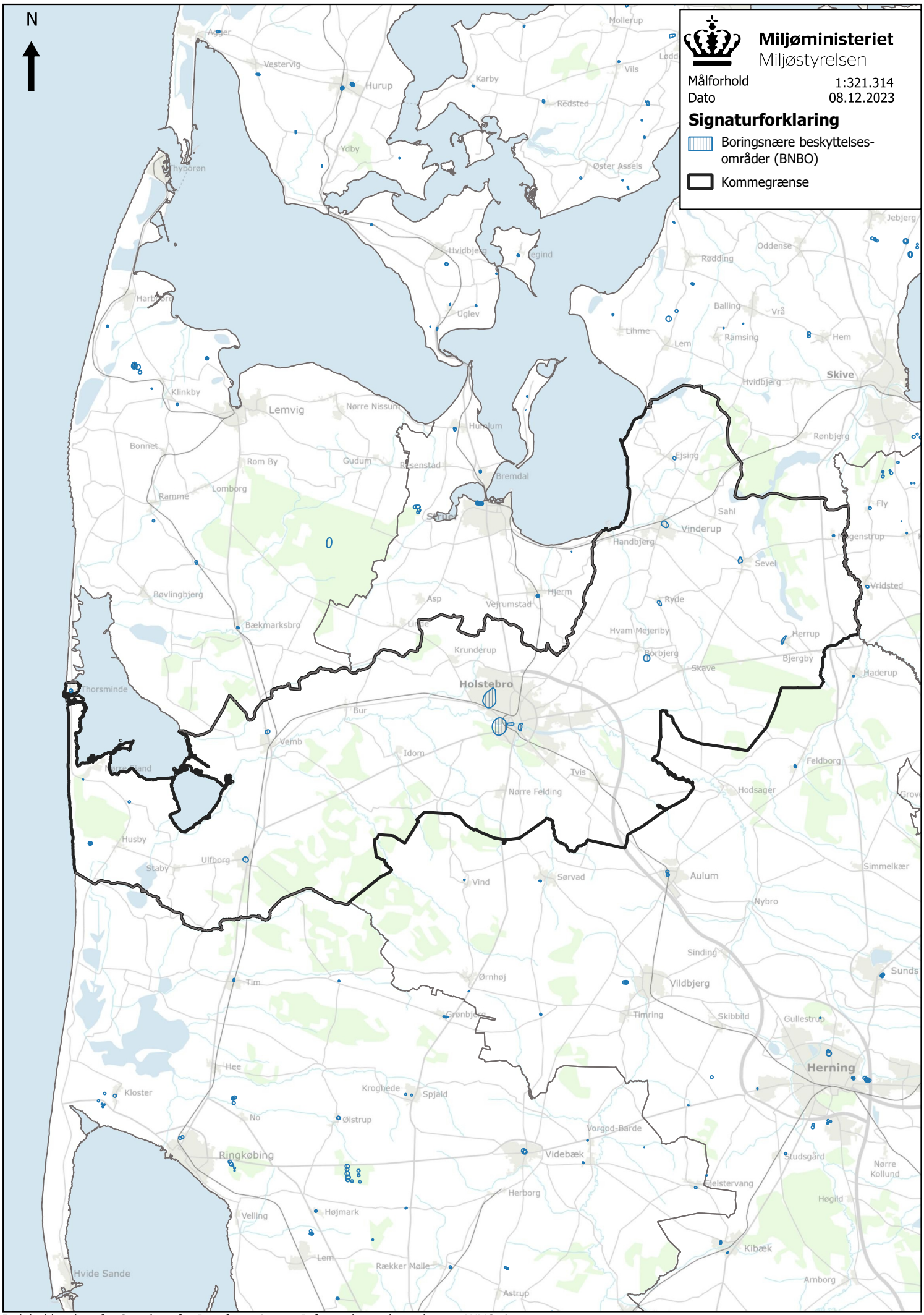

Indeholder data fra Styrelsen for Dataforsyning og Infrastruktur, skærmkortet, WMS-tjeneste

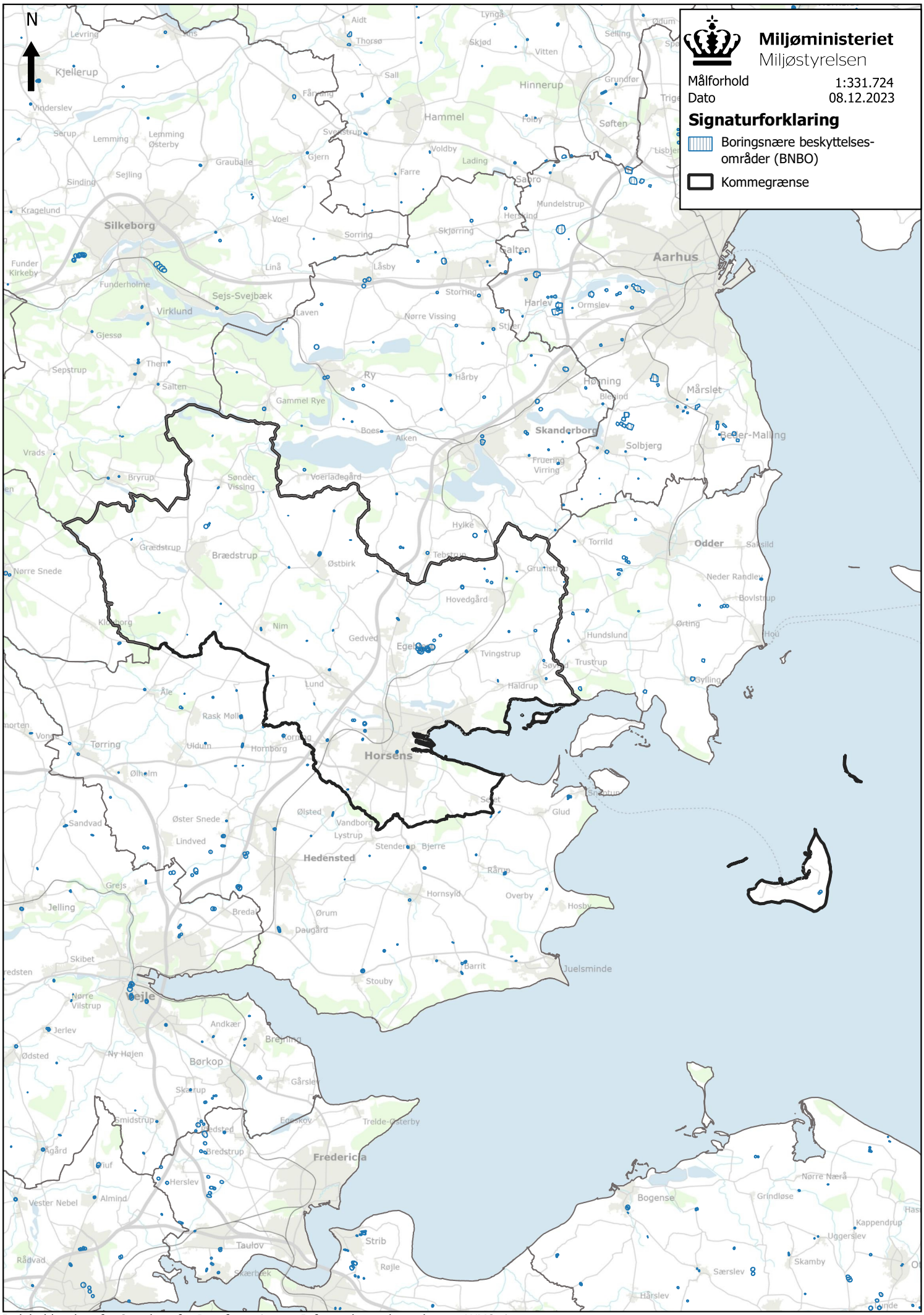

Indeholder data fra Styrelsen for Dataforsyning og Infrastruktur, skærmkortet, WMS-tjeneste

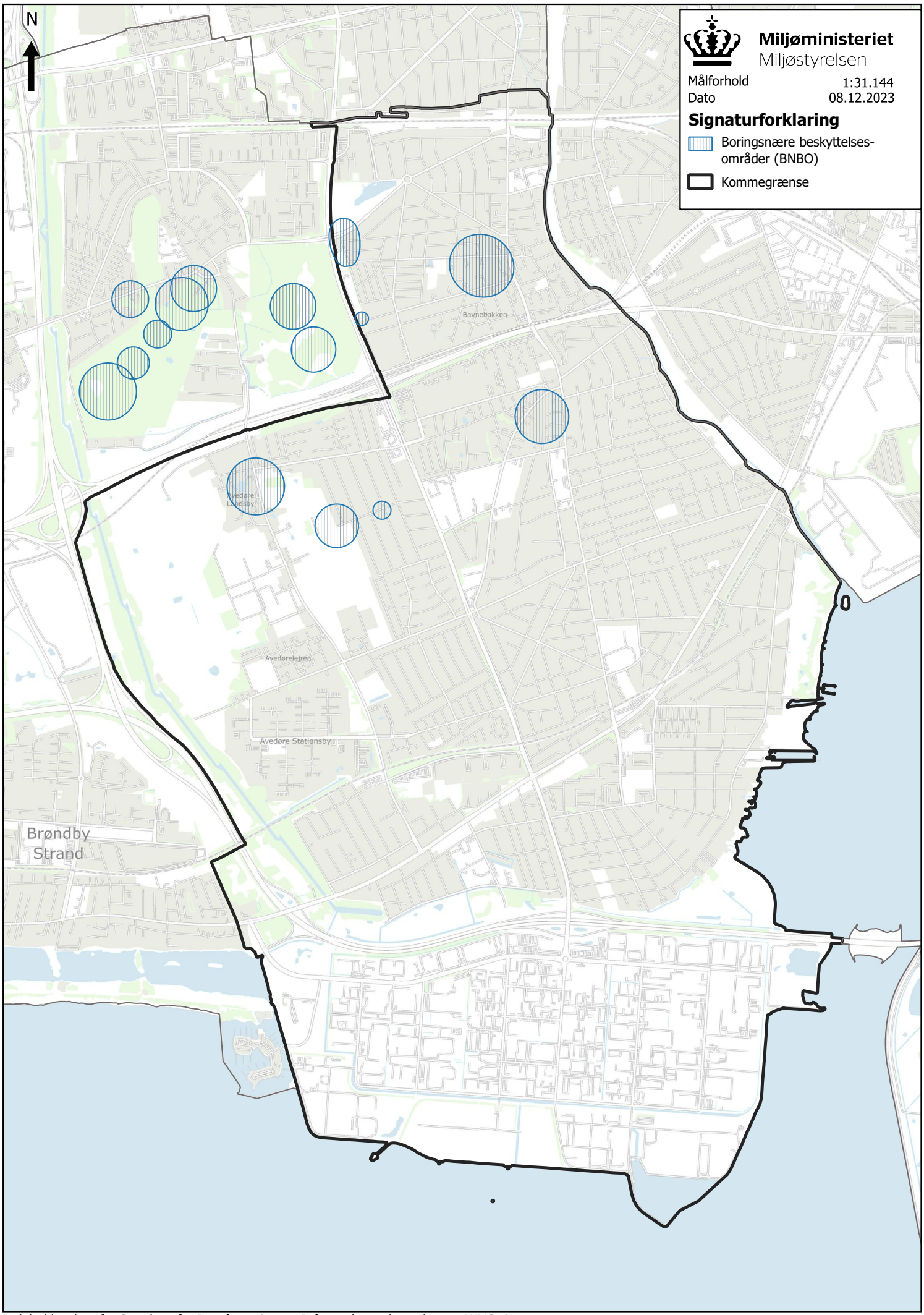

Indeholder data fra Styrelsen for Dataforsyning og Infrastruktur, skærmkortet, WMS-tjeneste

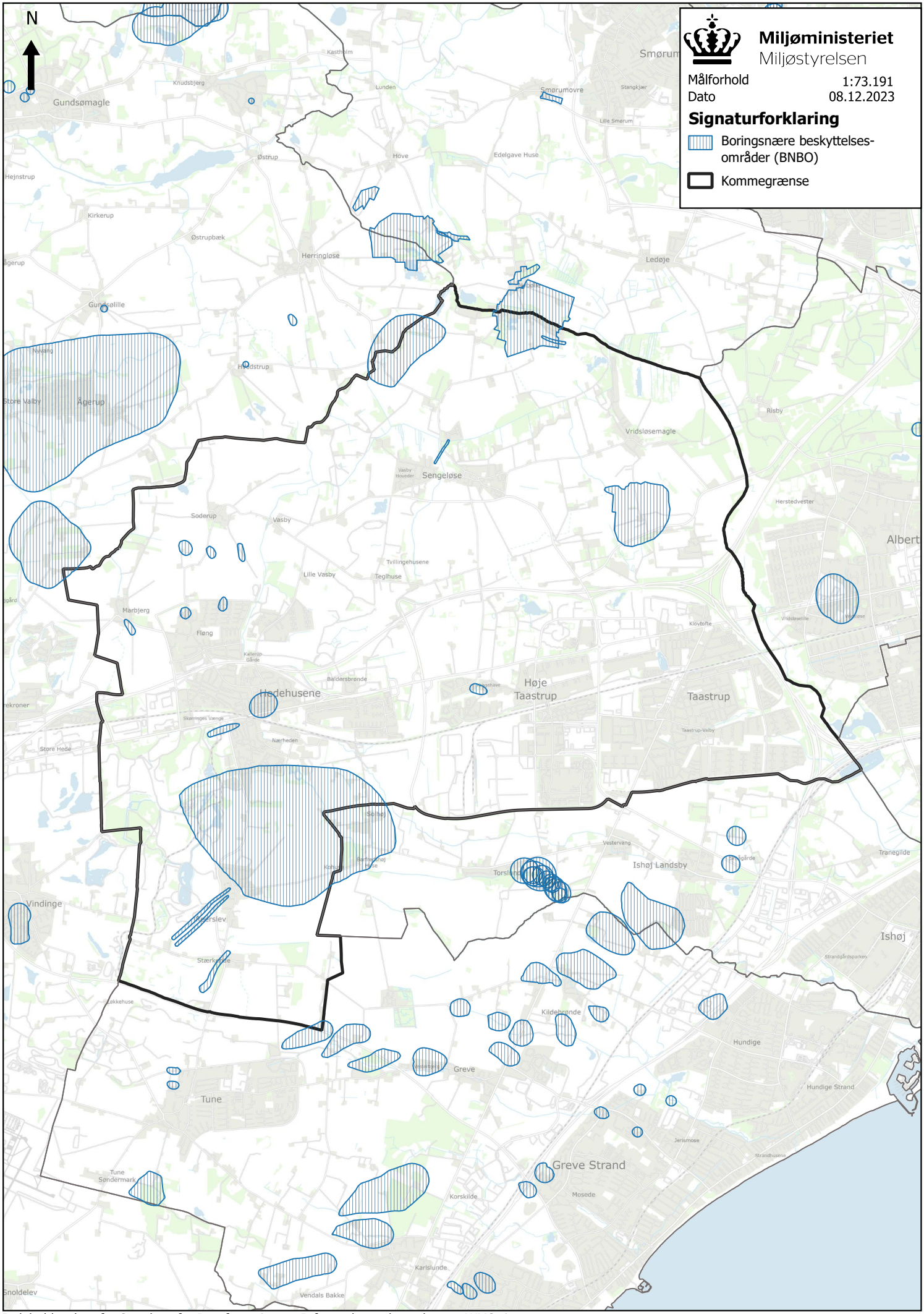

Indeholder data fra Styrelsen for Dataforsyning og Infrastruktur, skærmkortet, WMS-tjeneste

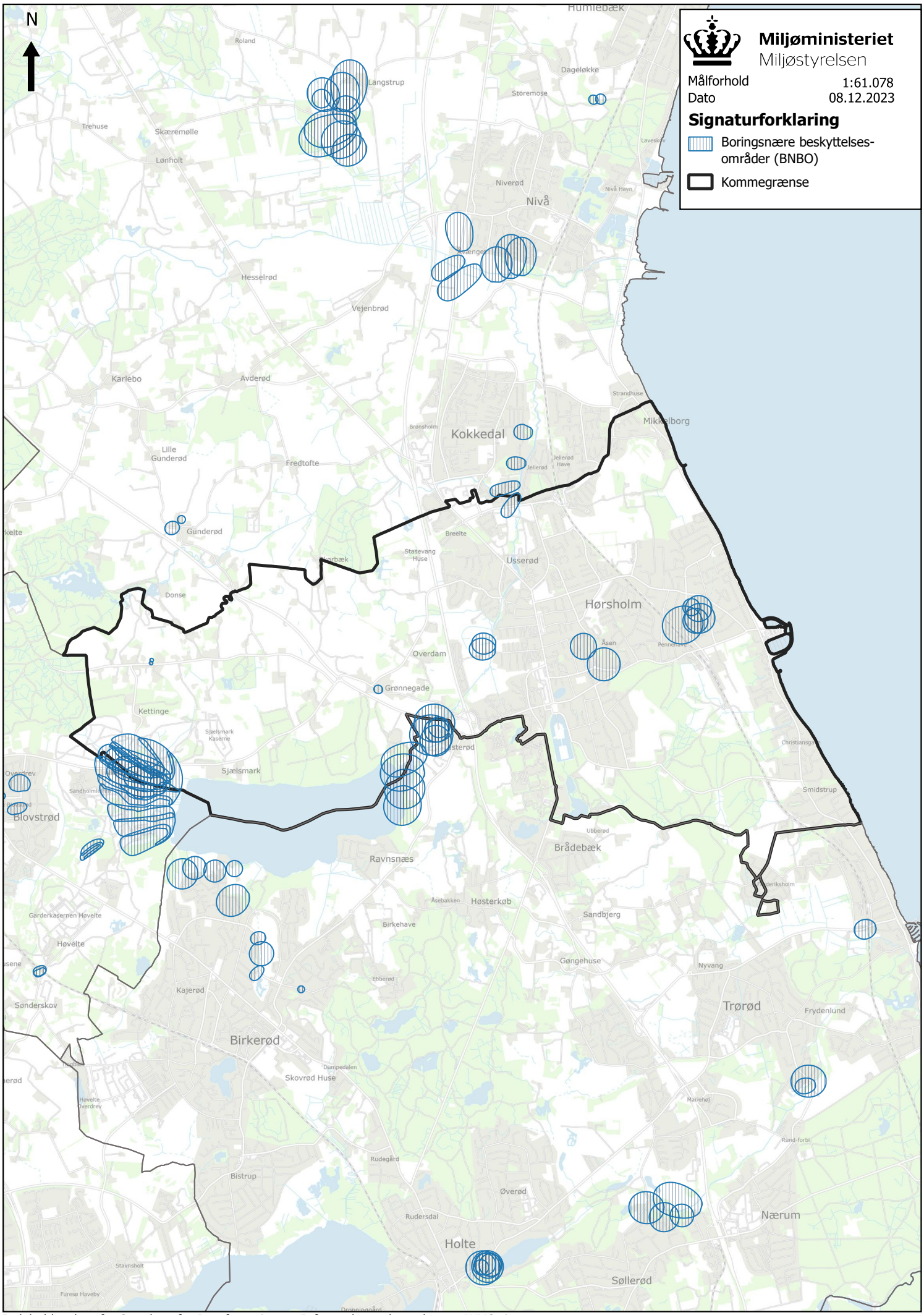

Indeholder data fra Styrelsen for Dataforsyning og Infrastruktur, skærmkortet, WMS-tjeneste

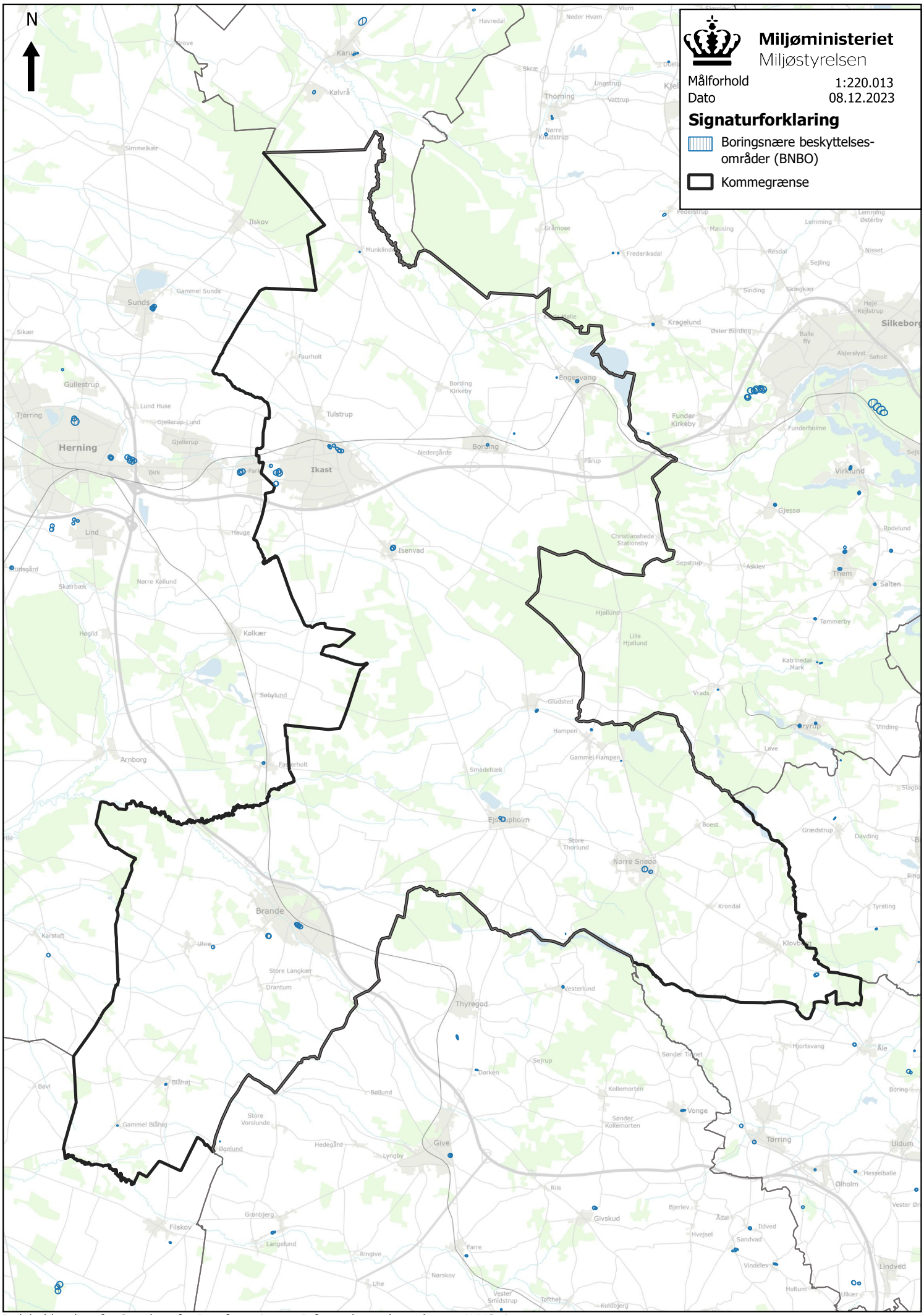
N
Miljøministeriet
Miljøstyrelsen
Målforhold 1:220.013
Dato 08.12.2023
Signaturforklaring
Boringsnære beskyttelses-områder (BNBO)
Kommegrænse
Herning
Ikast
Brande
Ilskov
Sunds
Gullestrup
Tjørring
Lind
Arnborg
Kølkær
Tulstrup
Faurholt
Bording
Engesvang
Kragelund
Funder
Virklund
Gjessø
Them
Salten
Tømmerby
Hjøllund
Lille Hjøllund
Hampen
Gammel Hampen
Smedebæk
Nørre Snede
Thyregod
Give
Vonge
Tørring
Uldum
Ølholm
Hesselballe
Givskud
Filskov
Grønbjerg
Langelund
Farre
Ringive
Nørskov
Vester Smidstrup
Tofthøj
Kufdbjerg
Lindved
Vindelev
Ildved
Hvejsel
Sandvad
Bjerlev
Ådal
Riis
Sejrup
Dørken
Ballund
Kollemorten
Sønder Kollemorten
Hjortsvang
Åle
Boring
Davding
Grædstrup
Krondal
Tyrsting
Klovbo
Vesterlund
Store Thorlund
Store Langkær
Drantum
Uhre
Karstoft
Bøvl
Blåhøj
Gammel Blåhøj
Store Vorslunde
Ågelund
Hedegård
Lyngby
Uhe
Ringive
Løve
Vrads
Gludsted
Katrinedal Mark
Vinding
Ryrup
Sepstrup
Asklev
Christianshede Stationsby
Isenvad
Nedergårde
Pårup
Funderholme
Sejling
Mausing
Lemming
Frederiksdal
Resdal
Nisset
Sinding
Skægkær
Høje Kejlstrup
Silkeborg
Balle By
Alderslyst
Søholt
Øster Bording
Bording Kirkeby
Funder Kirkeby
Havredal
Neder Hvam
Karup
Kølvrå
Skræ
Ungstrup
Thorning
Vattrup
Nørre Knudstrup
Simmelkær
Grårmose
Munklinde
Gammel Sunds
Sikær
Faurholt
Lund Huse
Gjellerup-Lund
Gjellerup
Birk
Haugå
Nørre Køllund
Skærbæk
Studsgård
Højgild
Søbylund
Ejstrupholm
Boest
Store Thorlund
Nørre Snede
Krondal
Tyrsting
Klovbo
Vesterlund
Sejrup
Dørken
Ballund
Kollemorten
Sønder Kollemorten
Vonge
Tørring
Uldum
Ølholm
Hesselballe
Givskud
Riis
Bjerlev
Ådal
Ildved
Hvejsel
Sandvad
Vindelev
Lindved
Holtum
Tilkær
Farre
Ringive
Nørskov
Uhe
Vester Smidstrup
Tofthøj
Kufdbjerg
Filskov
Grønbjerg
Langelund
Givskud
Riis
Ølholm
Hesselballe
Uldum
Tørring
Vonge
Sønder Kollemorten
Kollemorten
Ballund
Dørken
Sejrup
Riis
Bjerlev
Ådal
Ildved
Hvejsel
Sandvad
Vindelev
Lindved
Holtum
Tilkær
Vester Ø
Boring
Åle
Hjortsvang
Sønder Tinget
Klovbo
Tyrsting
Krondal
Davding
Grædstrup
Boest
Løve
Vrads
Gludsted
Katrinedal Mark
Vinding
Ryrup
Sepstrup
Asklev
Them
Salten
Tømmerby
Hjøllund
Lille Hjøllund
Hampen
Gammel Hampen
Smedebæk
Nørre Snede
Thyregod
Give
Vonge
Tørring
Uldum
Ølholm
Hesselballe
Givskud
Filskov
Grønbjerg
Langelund
Farre
Ringive
Nørskov
Vester Smidstrup
Tofthøj
Kufdbjerg
Lindved
Vindelev
Ildved
Hvejsel
Sandvad
Bjerlev
Ådal
Riis
Sejrup
Dørken
Ballund
Kollemorten
Sønder Kollemorten
Vonge
Tørring
Uldum
Ølholm
Hesselballe
Givskud

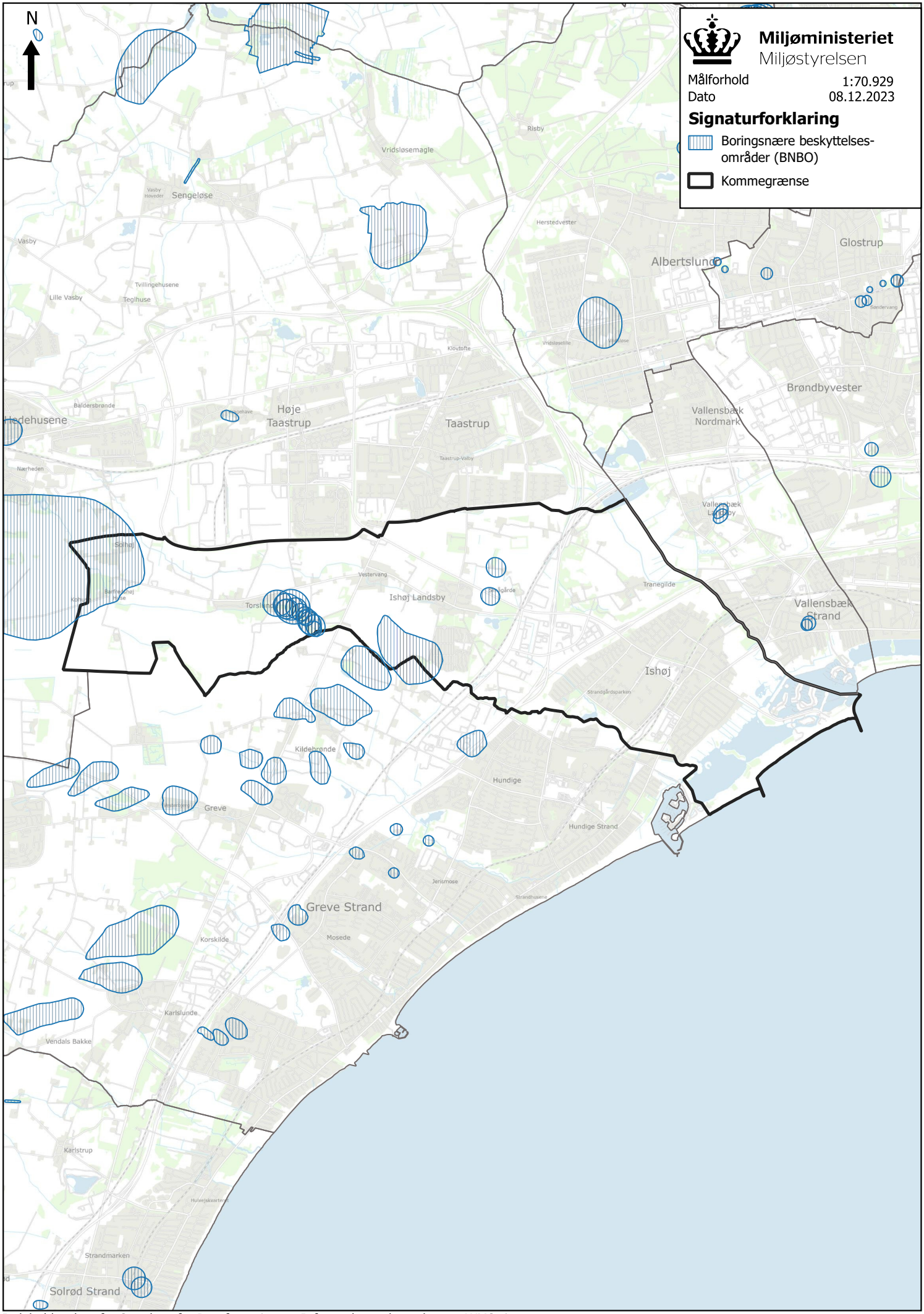
N
Miljøministeriet
Miljøstyrelsen
Målforhold 1:70.929
Dato 08.12.2023
Signaturforklaring
Boringsnære beskyttelses-områder (BNBO)
Kommegrænse
Sengeløse
Vasby
Lille Vasby
Tvillingehusene
Teglhuse
Vridsløsemagle
Risby
Herstedvester
Albertslund
Glostrup
Brøndbyvester
Vallensbæk Nordmark
Høje Taastrup
Taastrup
Taastrup-Valby
Ishøj Landsby
Ishøj
Vallensbæk Strand
Tranegilde
Hundige
Hundige Strand
Kildebrønde
Greve
Greve Strand
Jersmose
Strandhusene
Mosede
Korskilde
Karlslunde
Vendals Bakke
Karlstrup
Strandmarken
Solrød Strand



Indeholder data fra Styrelsen for Dataforsyning og Infrastruktur, skærmkortet, WMS-tjeneste

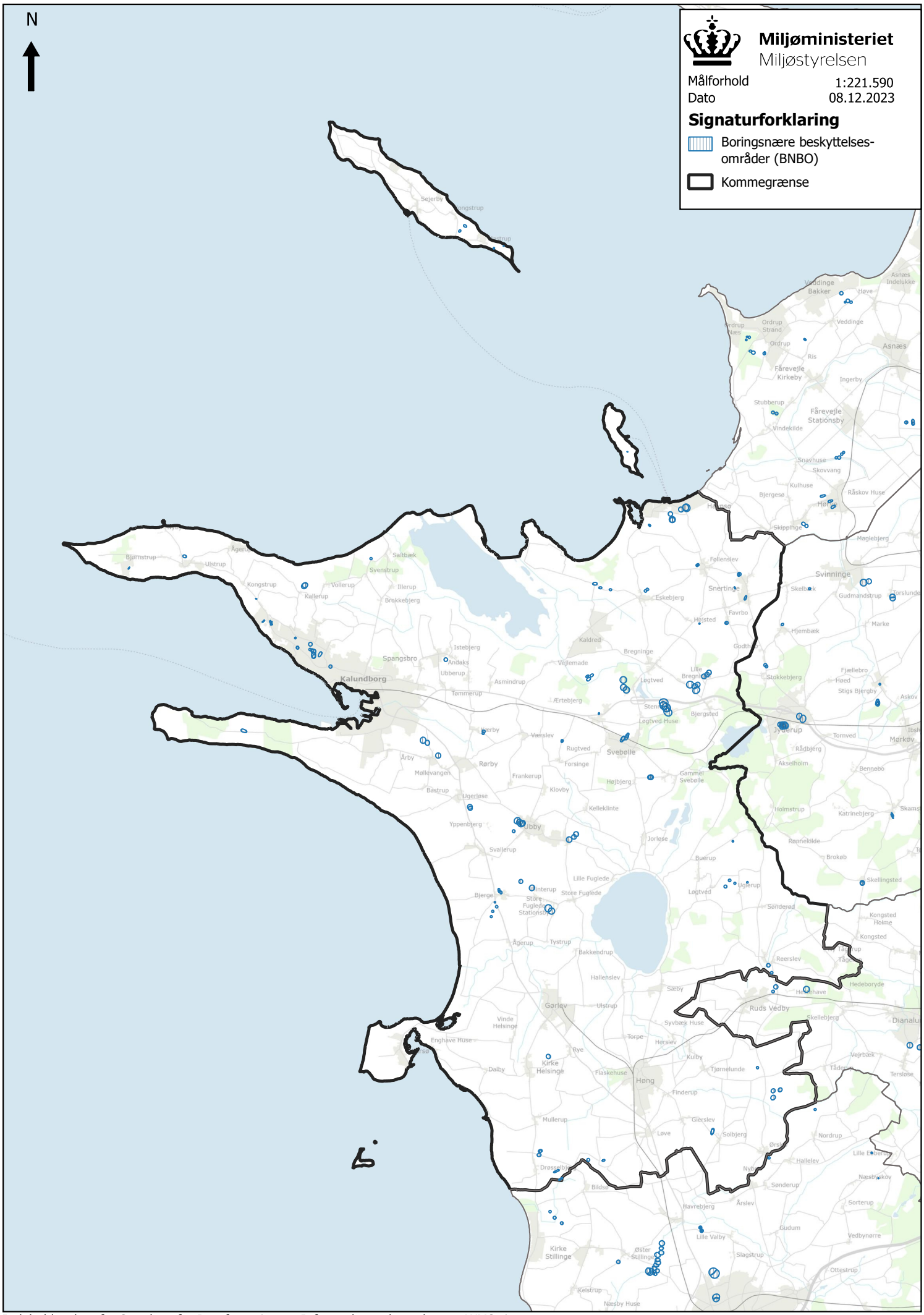

Indeholder data fra Styrelsen for Dataforsyning og Infrastruktur, skærmkortet, WMS-tjeneste

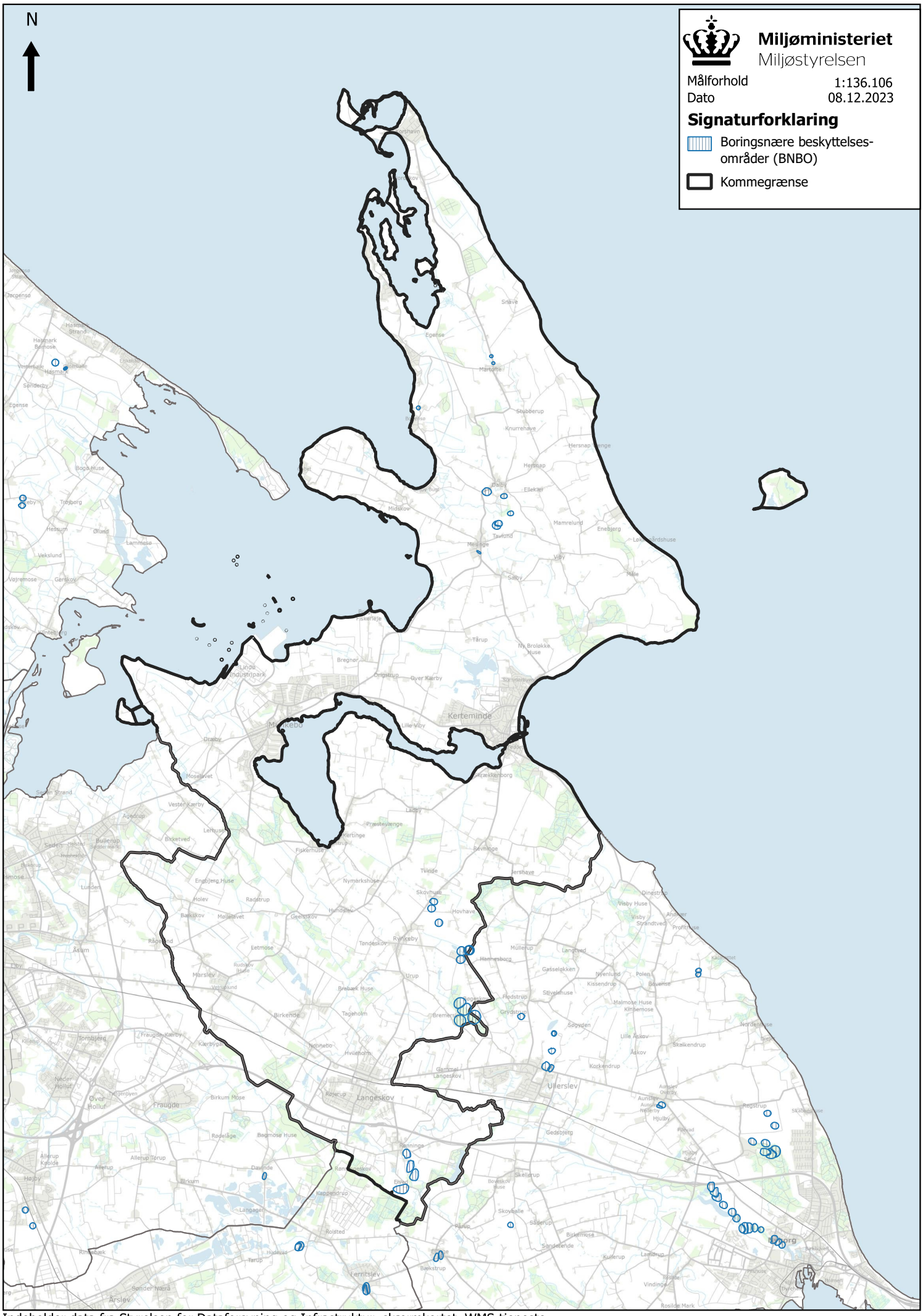

Indeholder data fra Styrelsen for Dataforsyning og Infrastruktur, skærmkortet, WMS-tjeneste

Kolding

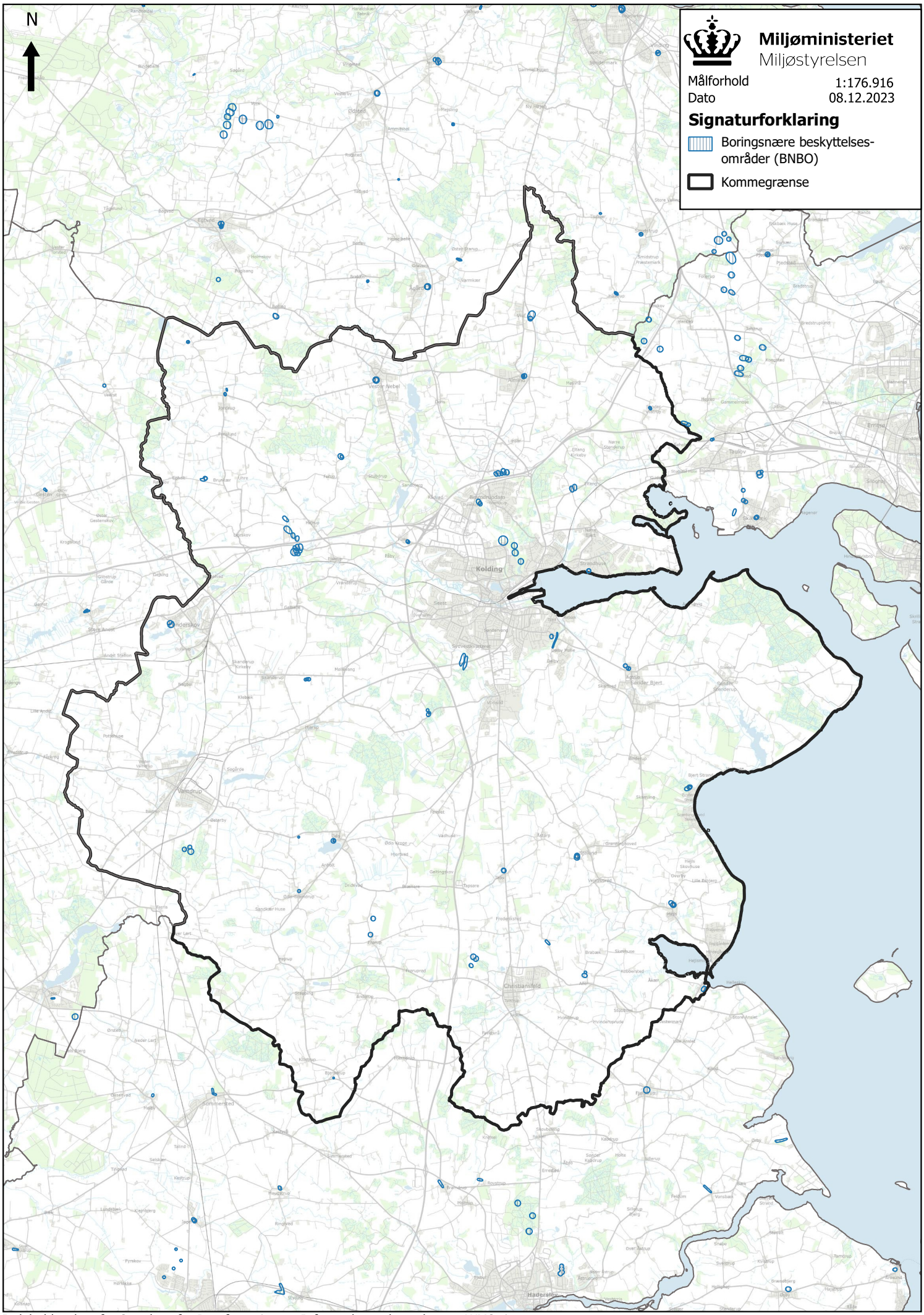

Indeholder data fra Styrelsen for Dataforsyning og Infrastruktur, skærmkortet, WMS-tjeneste

København

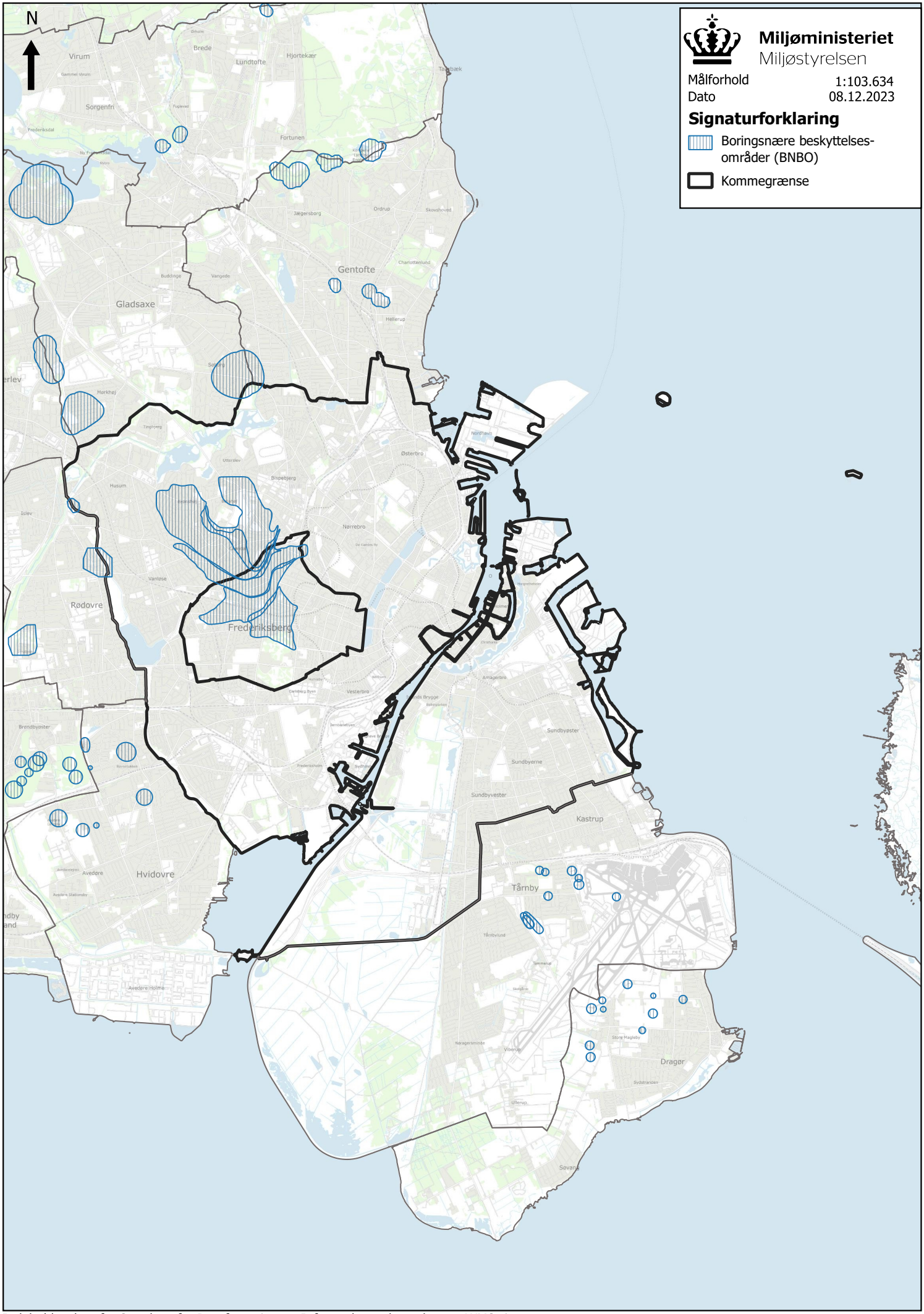

Indeholder data fra Styrelsen for Dataforsyning og Infrastruktur, skærmkortet, WMS-tjeneste



Indeholder data fra Styrelsen for Dataforsyning og Infrastruktur, skærmkortet, WMS-tjeneste

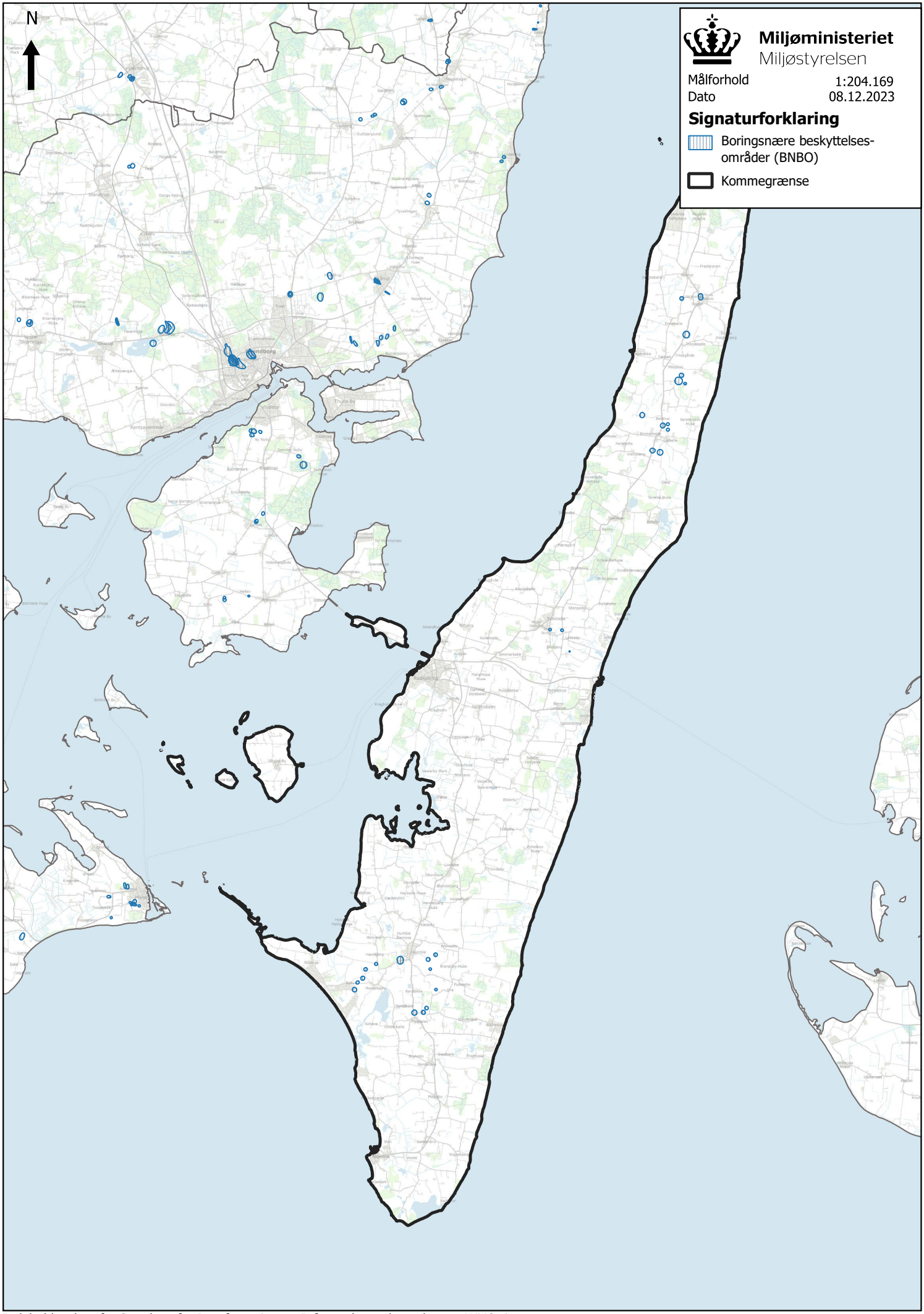

Indeholder data fra Styrelsen for Dataforsyning og Infrastruktur, skærmkortet, WMS-tjeneste

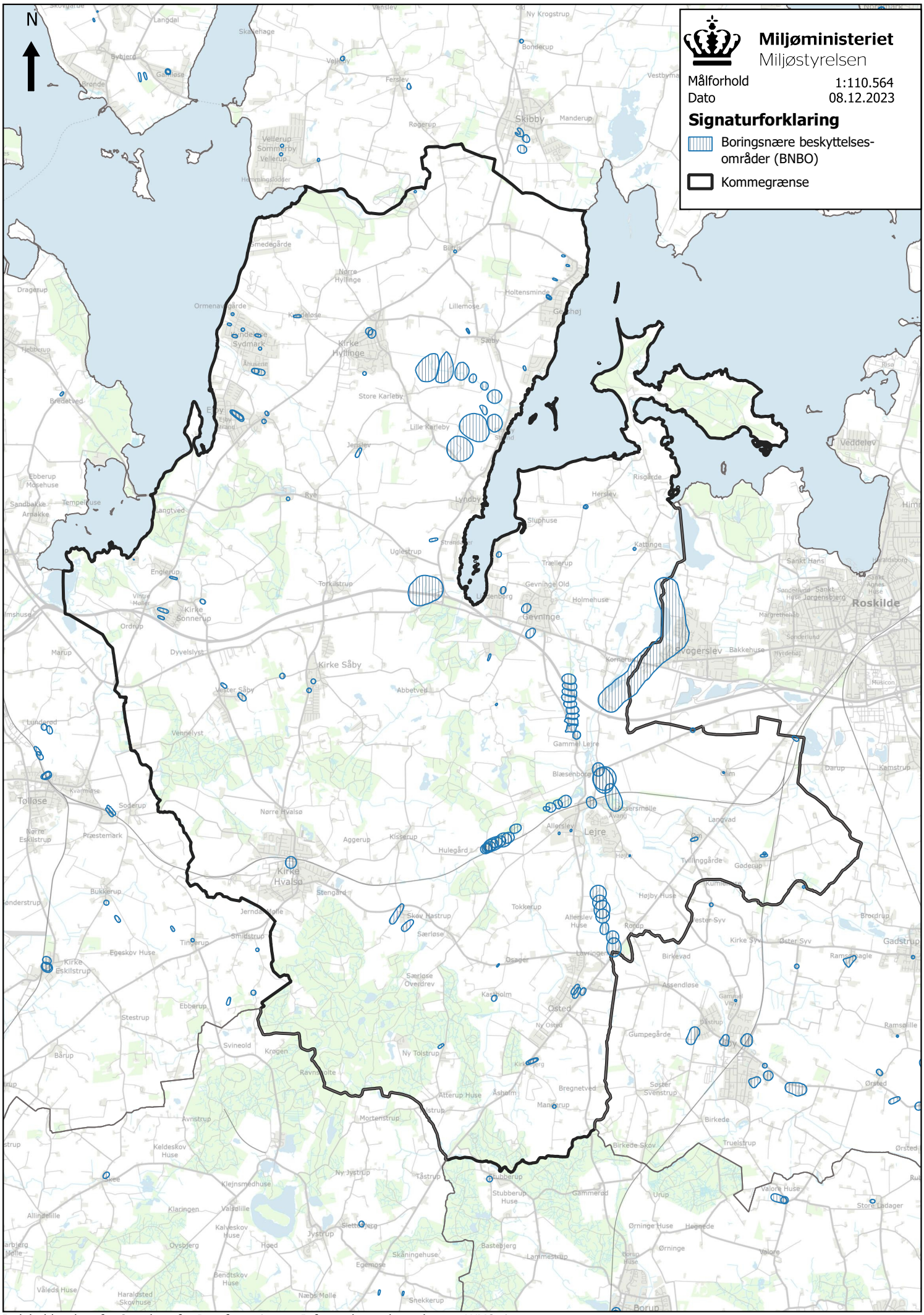

Indeholder data fra Styrelsen for Dataforsyning og Infrastruktur, skærmkortet, WMS-tjeneste

Lemvig



Indeholder data fra Styrelsen for Dataforsyning og Infrastruktur, skærmkortet, WMS-tjeneste

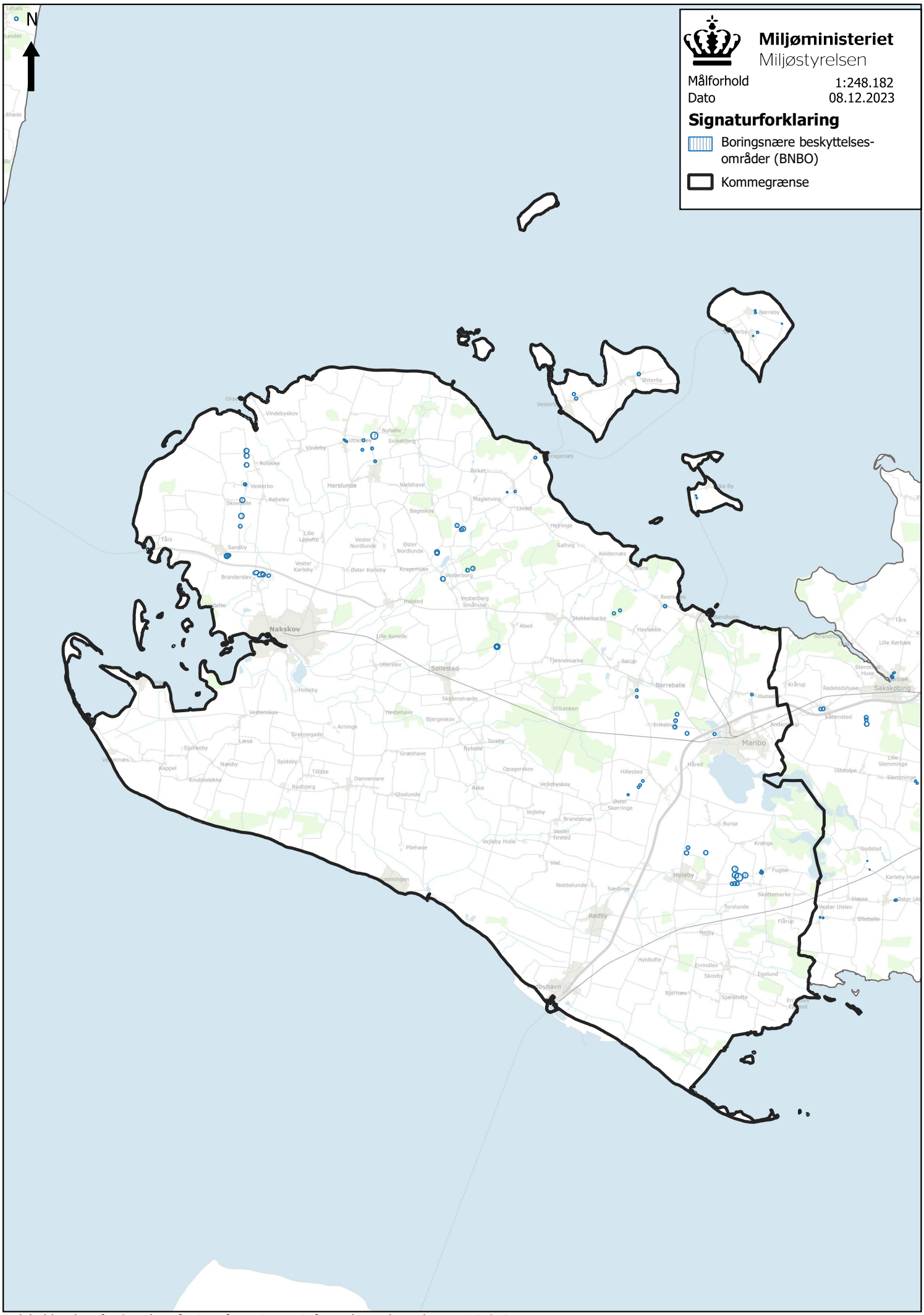

Indeholder data fra Styrelsen for Dataforsyning og Infrastruktur, skærmkortet, WMS-tjeneste

Lyngby-Taarbæk

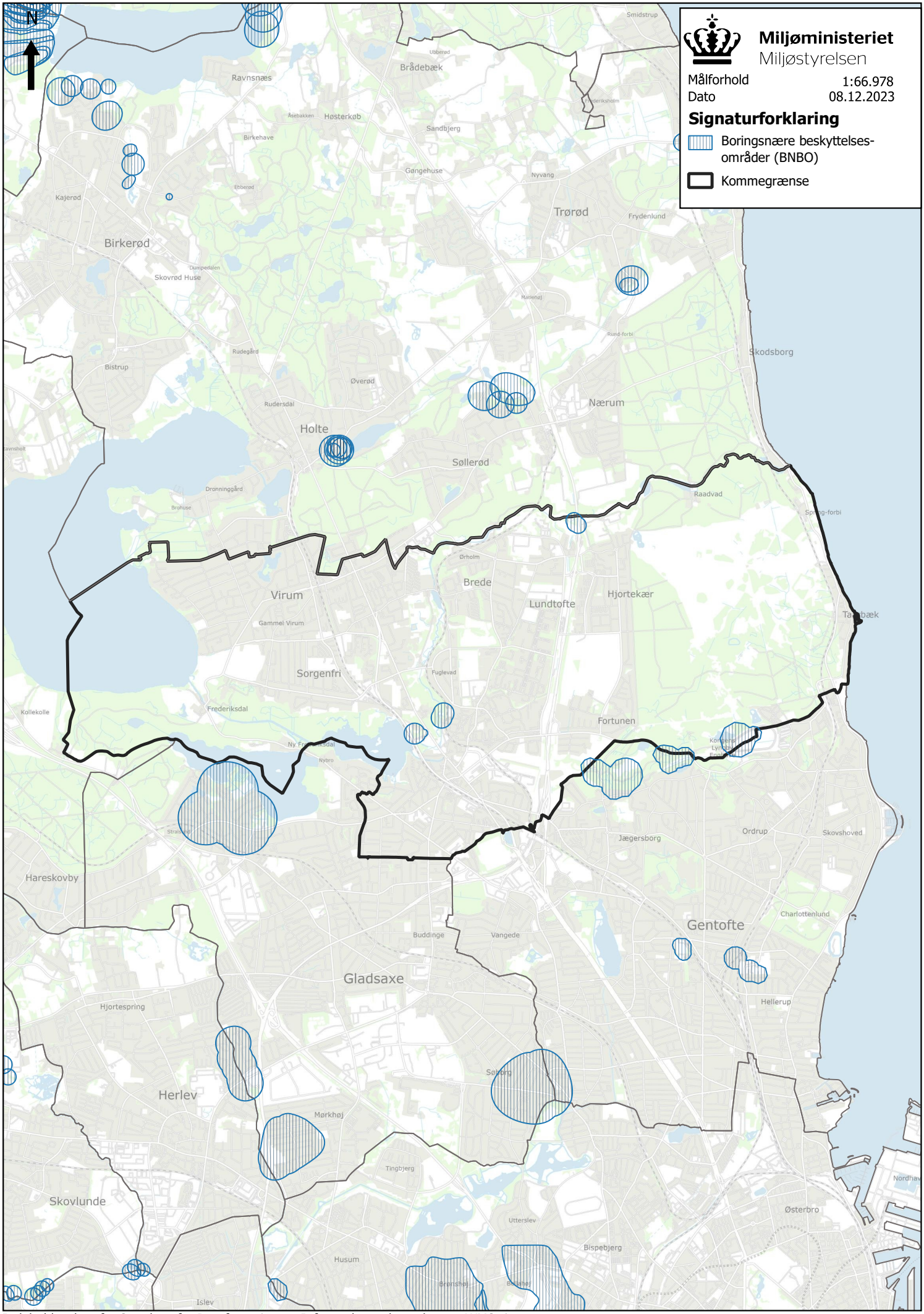

Indeholder data fra Styrelsen for Dataforsyning og Infrastruktur, skærmkortet, WMS-tjeneste

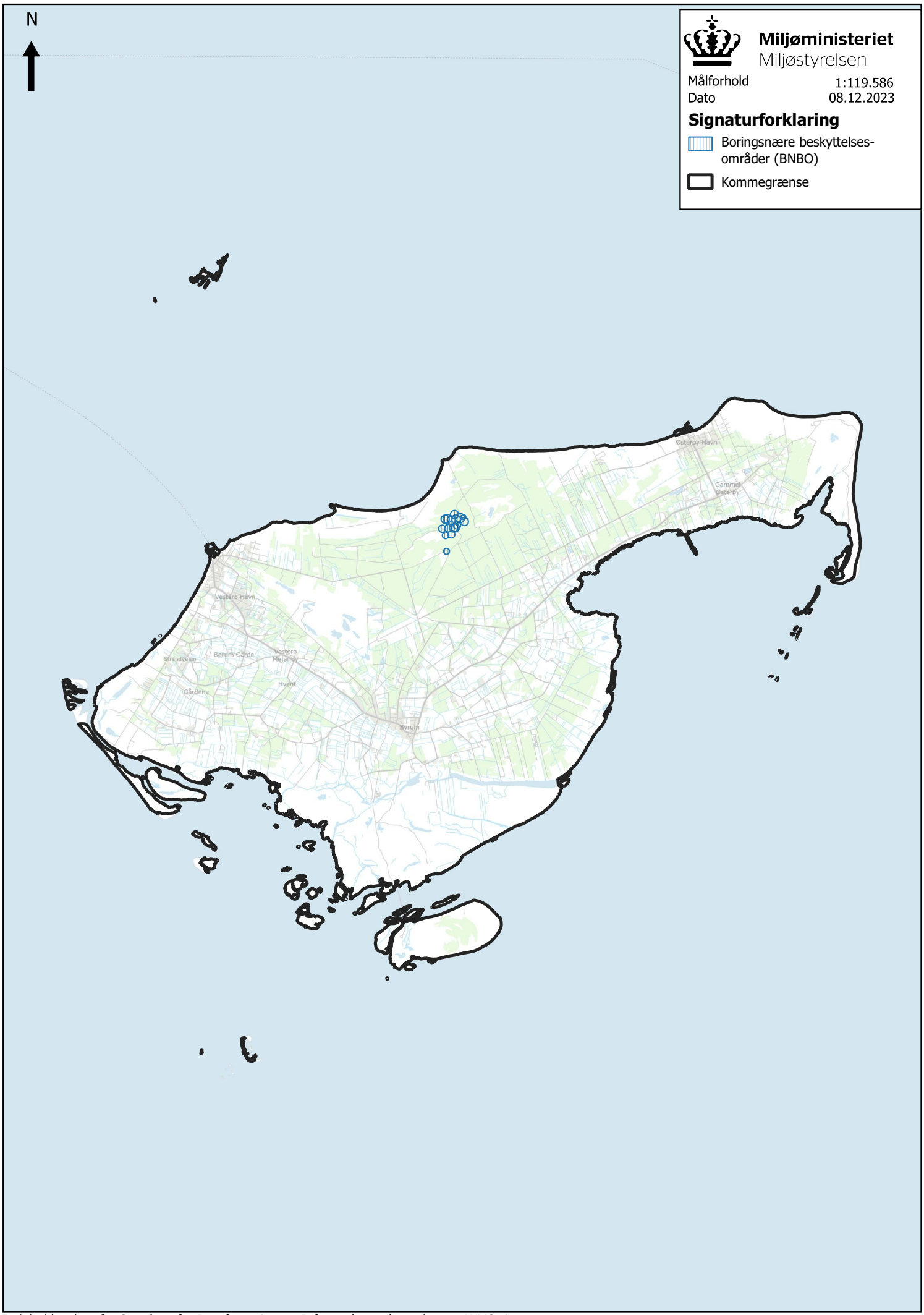

Indeholder data fra Styrelsen for Dataforsyning og Infrastruktur, skærmkortet, WMS-tjeneste

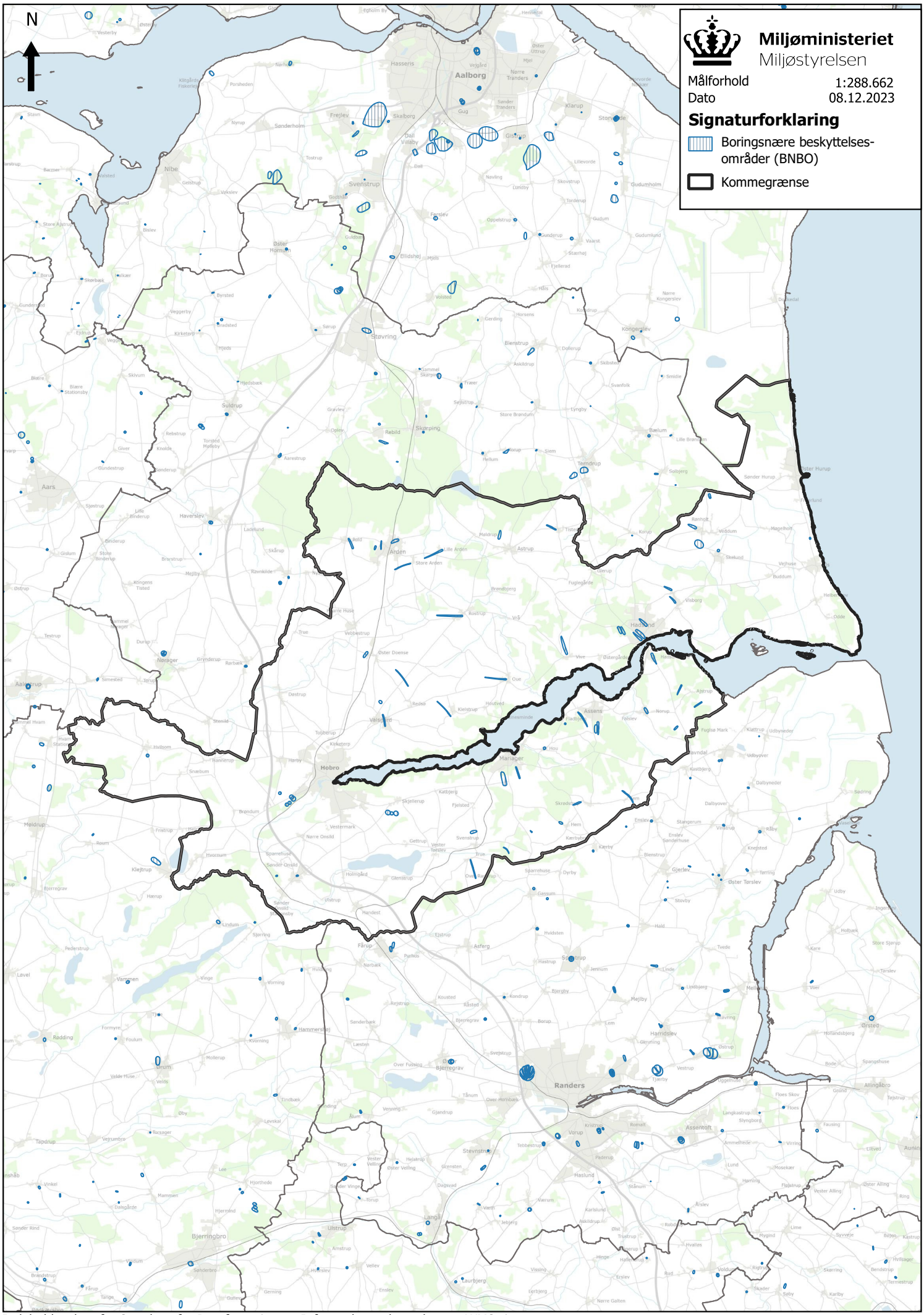

Indeholder data fra Styrelsen for Dataforsyning og Infrastruktur, skærmkortet, WMS-tjeneste



Indeholder data fra Styrelsen for Dataforsyning og Infrastruktur, skærmkortet, WMS-tjeneste

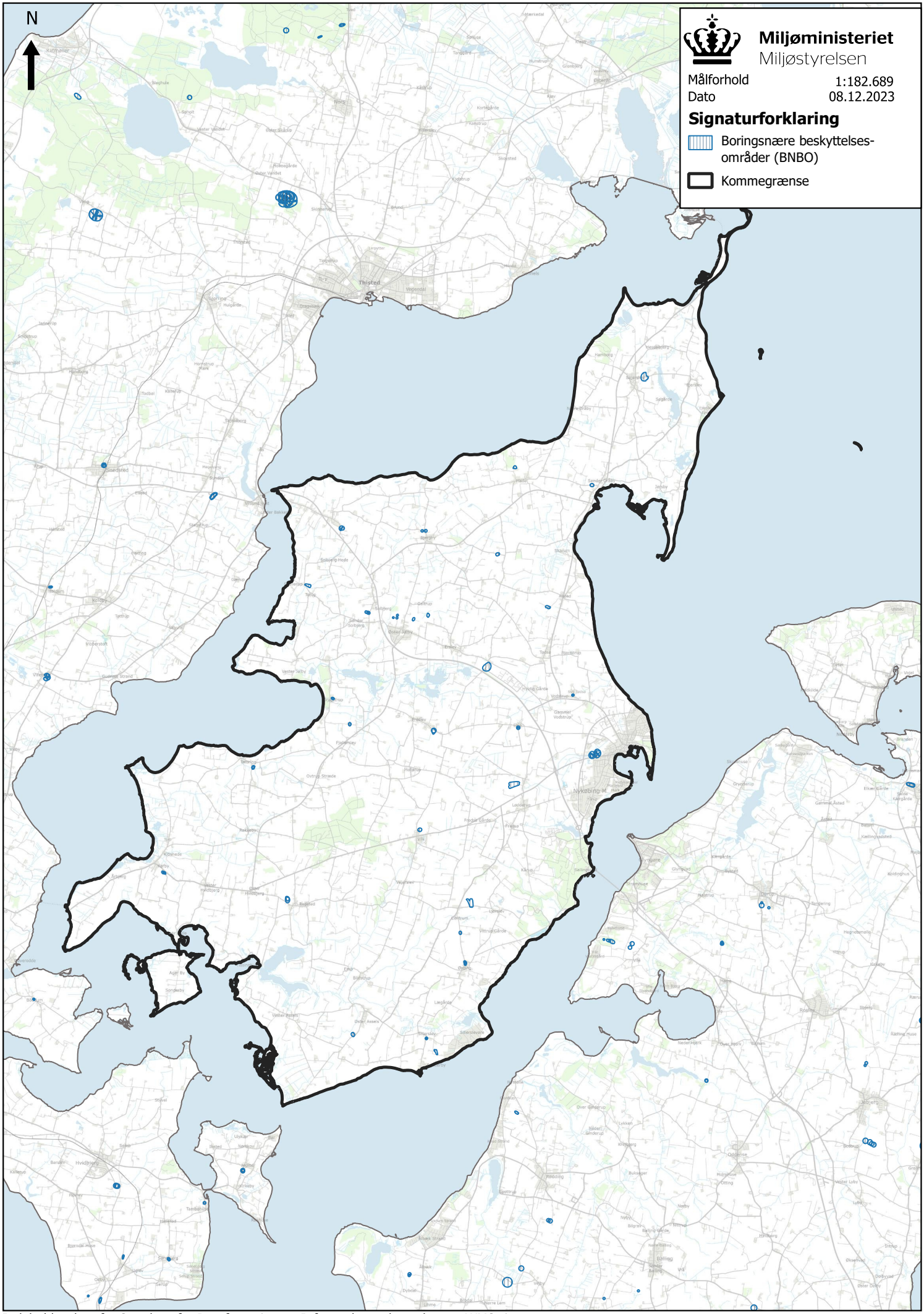

Indeholder data fra Styrelsen for Dataforsyning og Infrastruktur, skærmkortet, WMS-tjeneste

Norddjurs

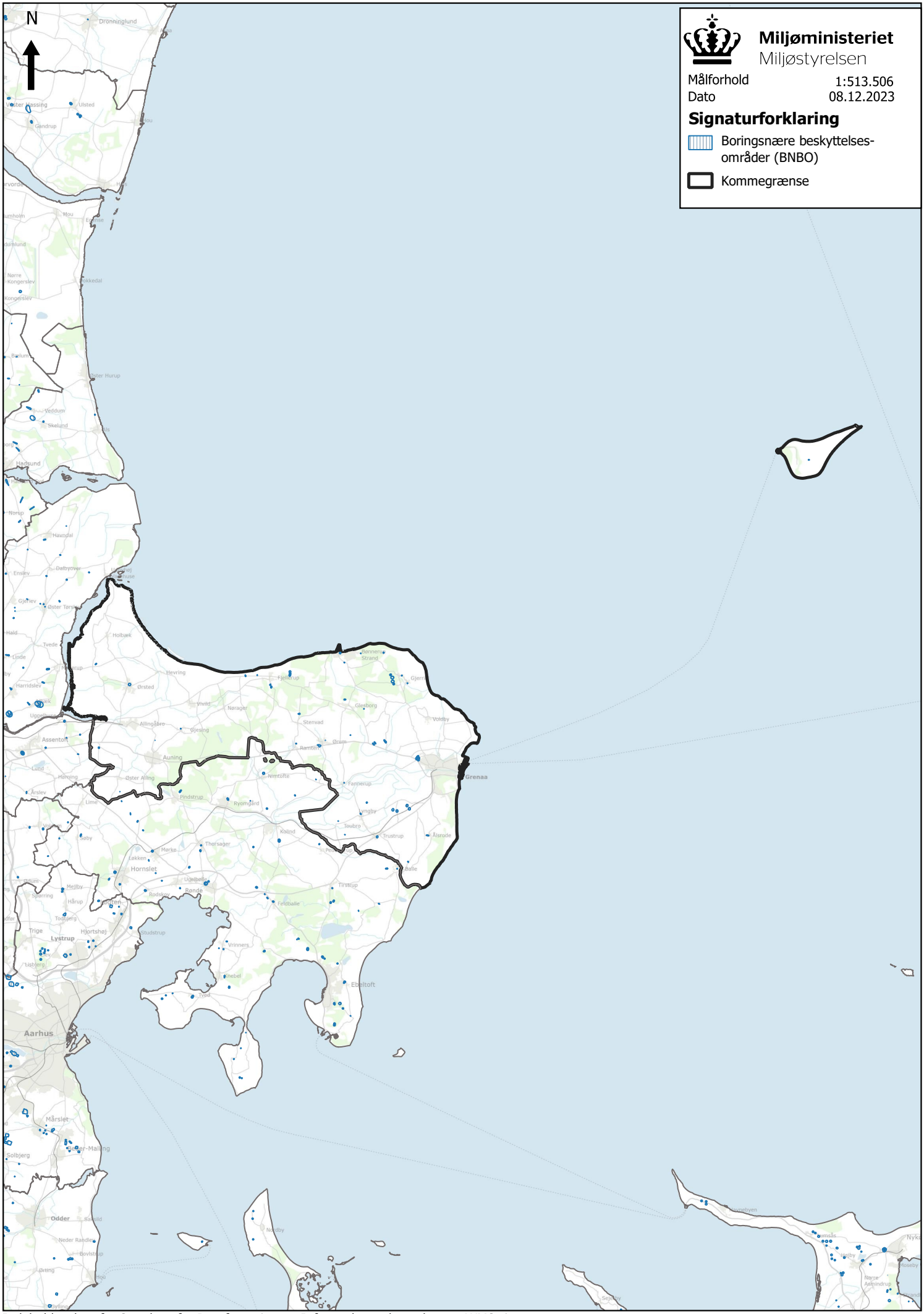

Indeholder data fra Styrelsen for Dataforsyning og Infrastruktur, skærmkortet, WMS-tjeneste

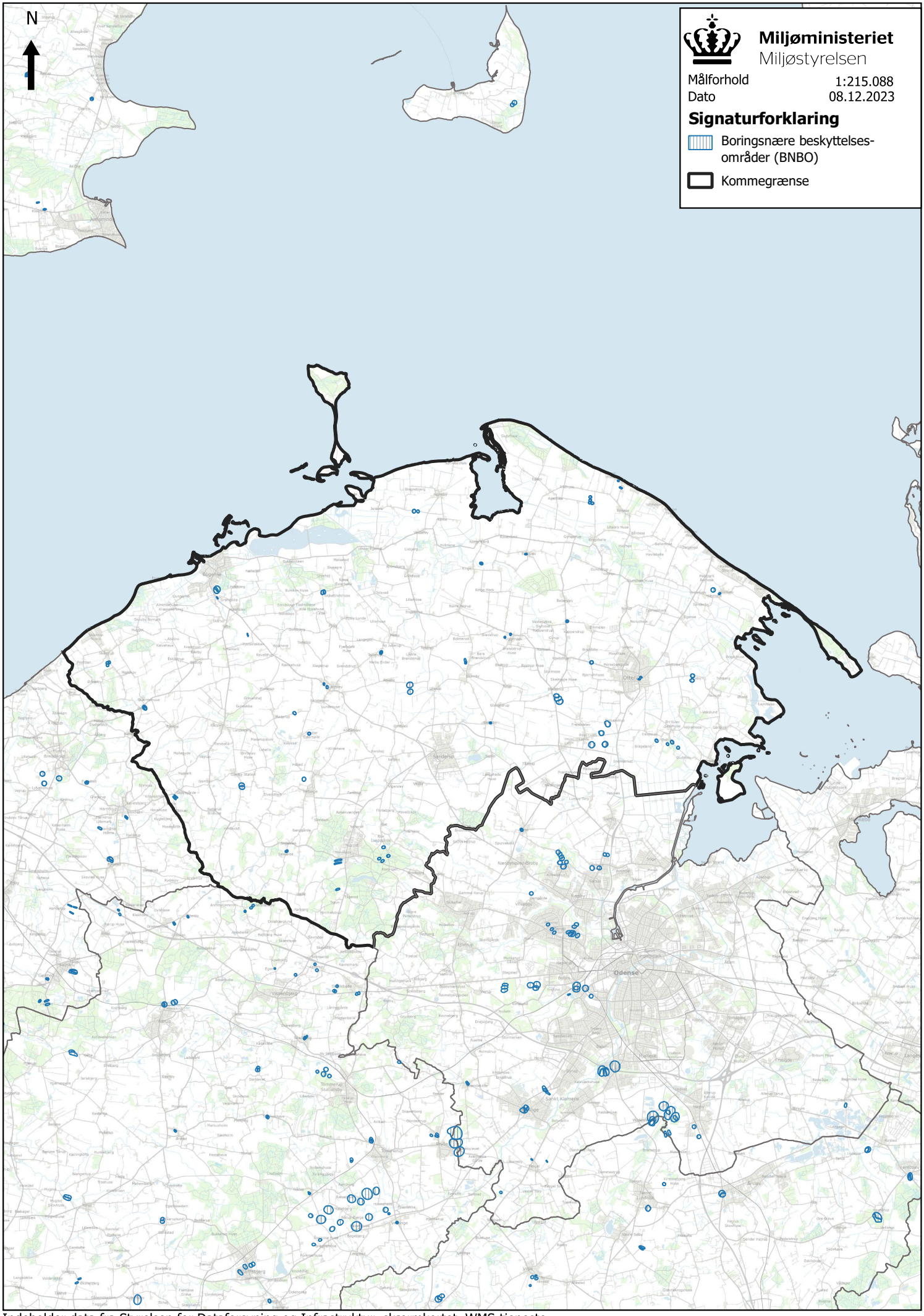

Indeholder data fra Styrelsen for Dataforsyning og Infrastruktur, skærmkortet, WMS-tjeneste



Indeholder data fra Styrelsen for Dataforsyning og Infrastruktur, skærmkortet, WMS-tjeneste

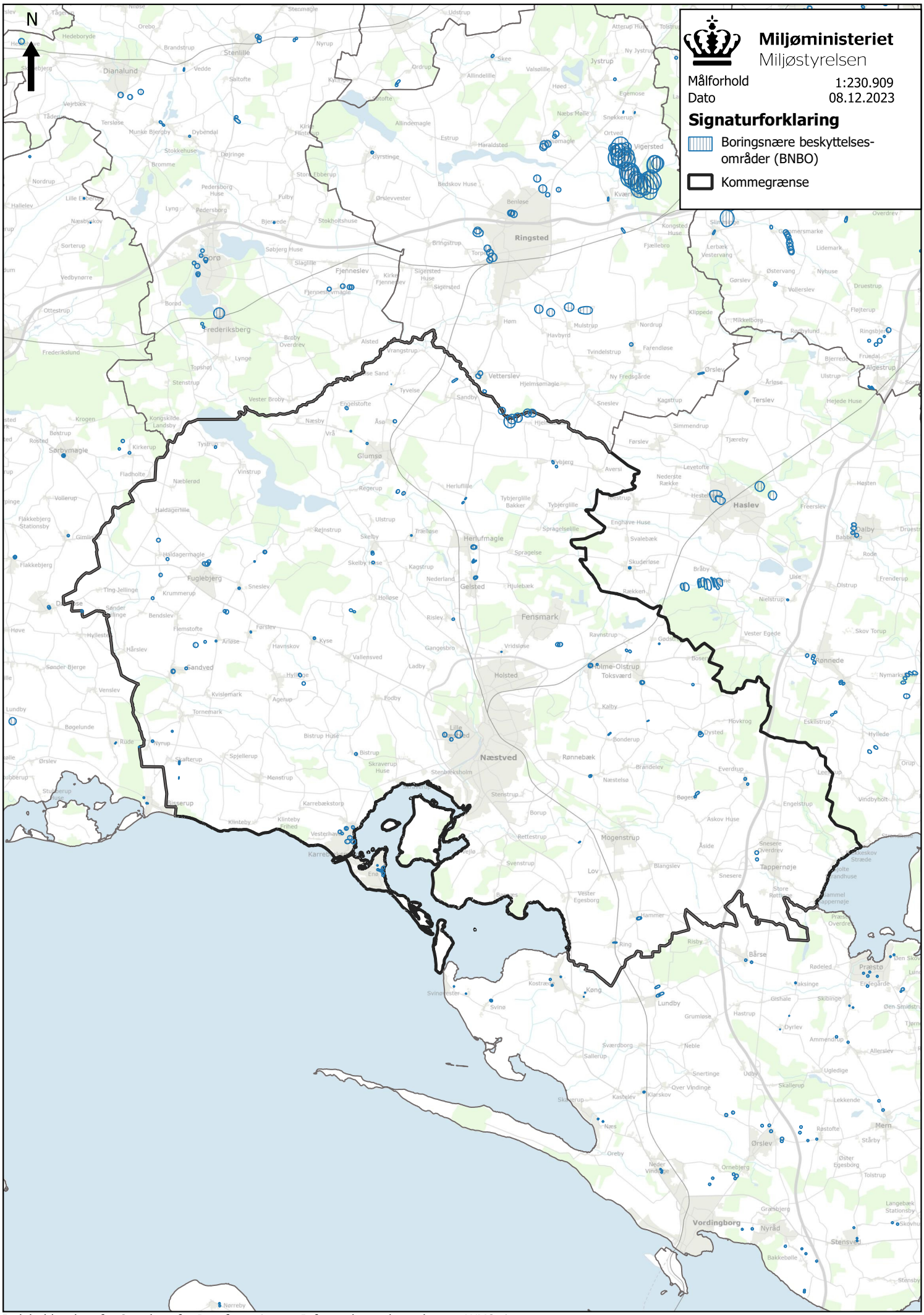

Indeholder data fra Styrelsen for Dataforsyning og Infrastruktur, skærmkortet, WMS-tjeneste

Odder

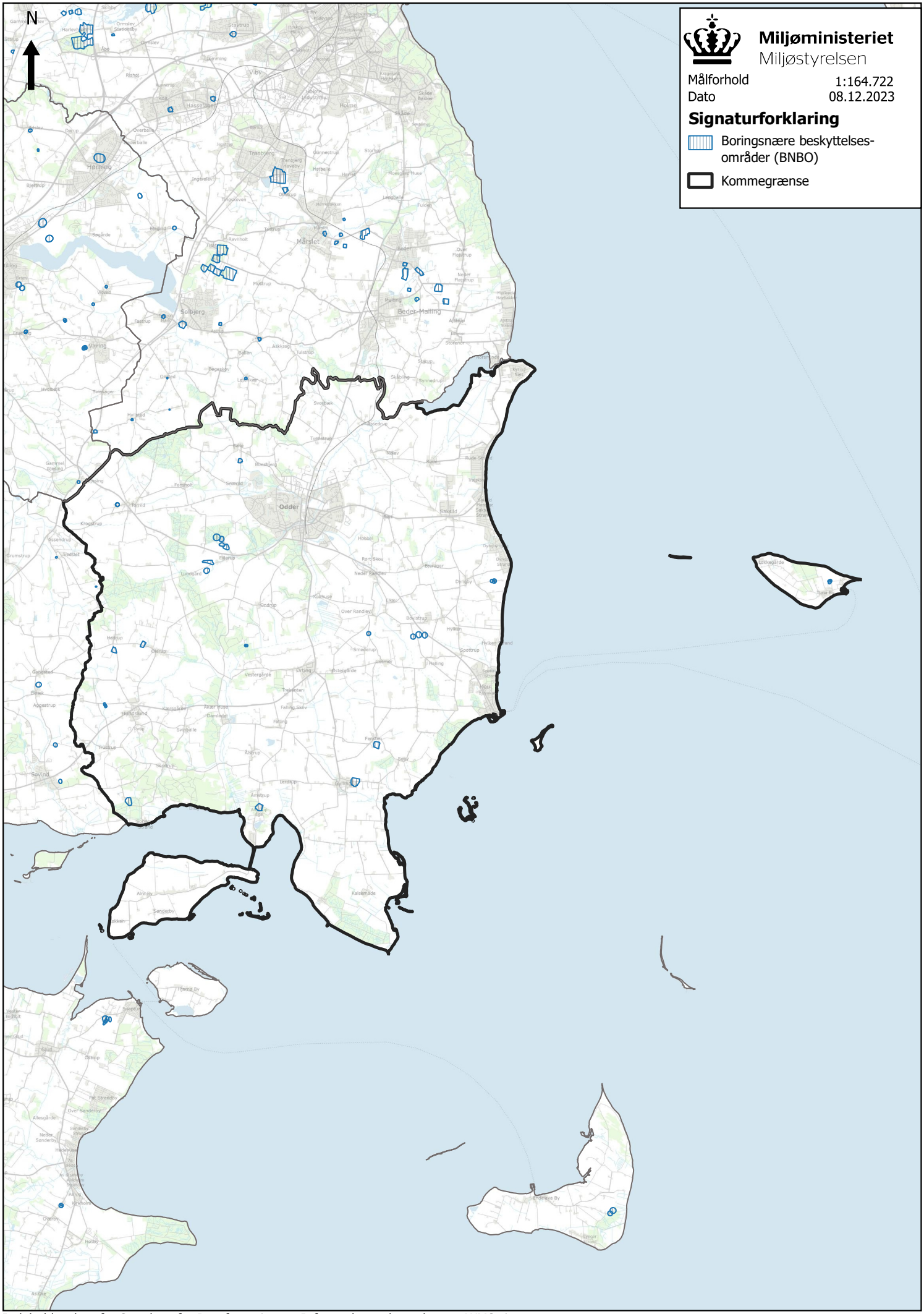

Indeholder data fra Styrelsen for Dataforsyning og Infrastruktur, skærmkortet, WMS-tjeneste

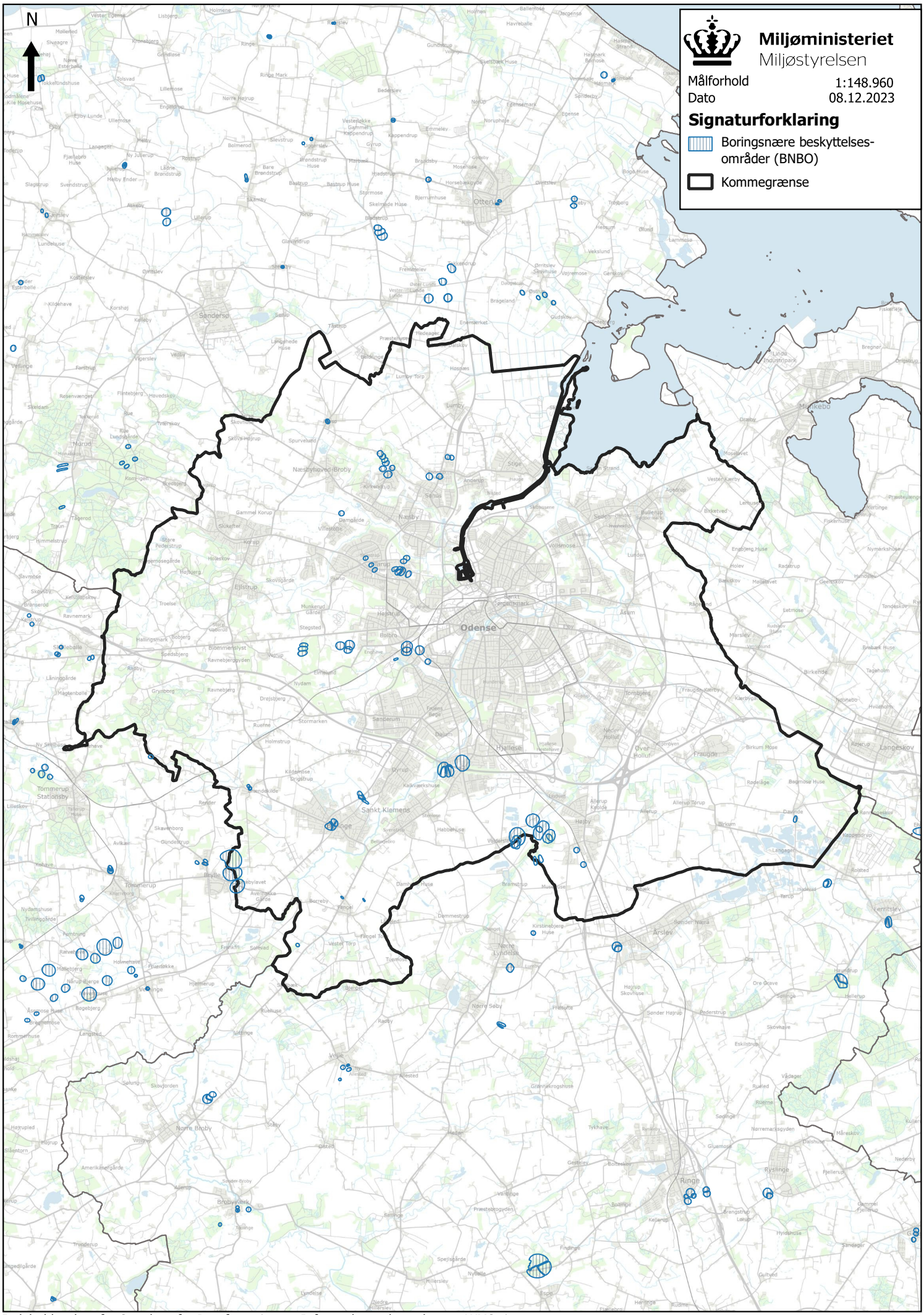

Indeholder data fra Styrelsen for Dataforsyning og Infrastruktur, skærmkortet, WMS-tjeneste

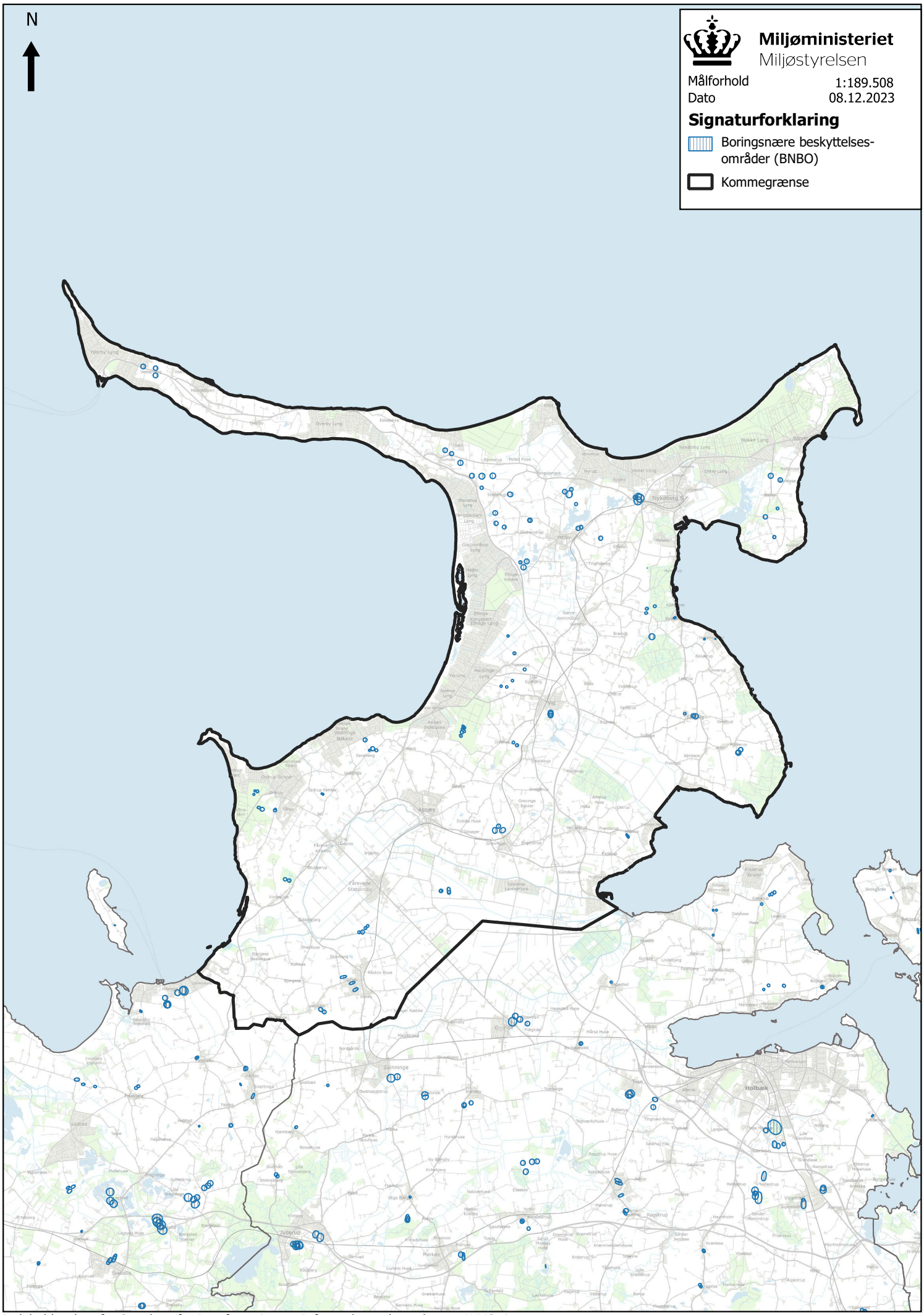

Indeholder data fra Styrelsen for Dataforsyning og Infrastruktur, skærmkortet, WMS-tjeneste

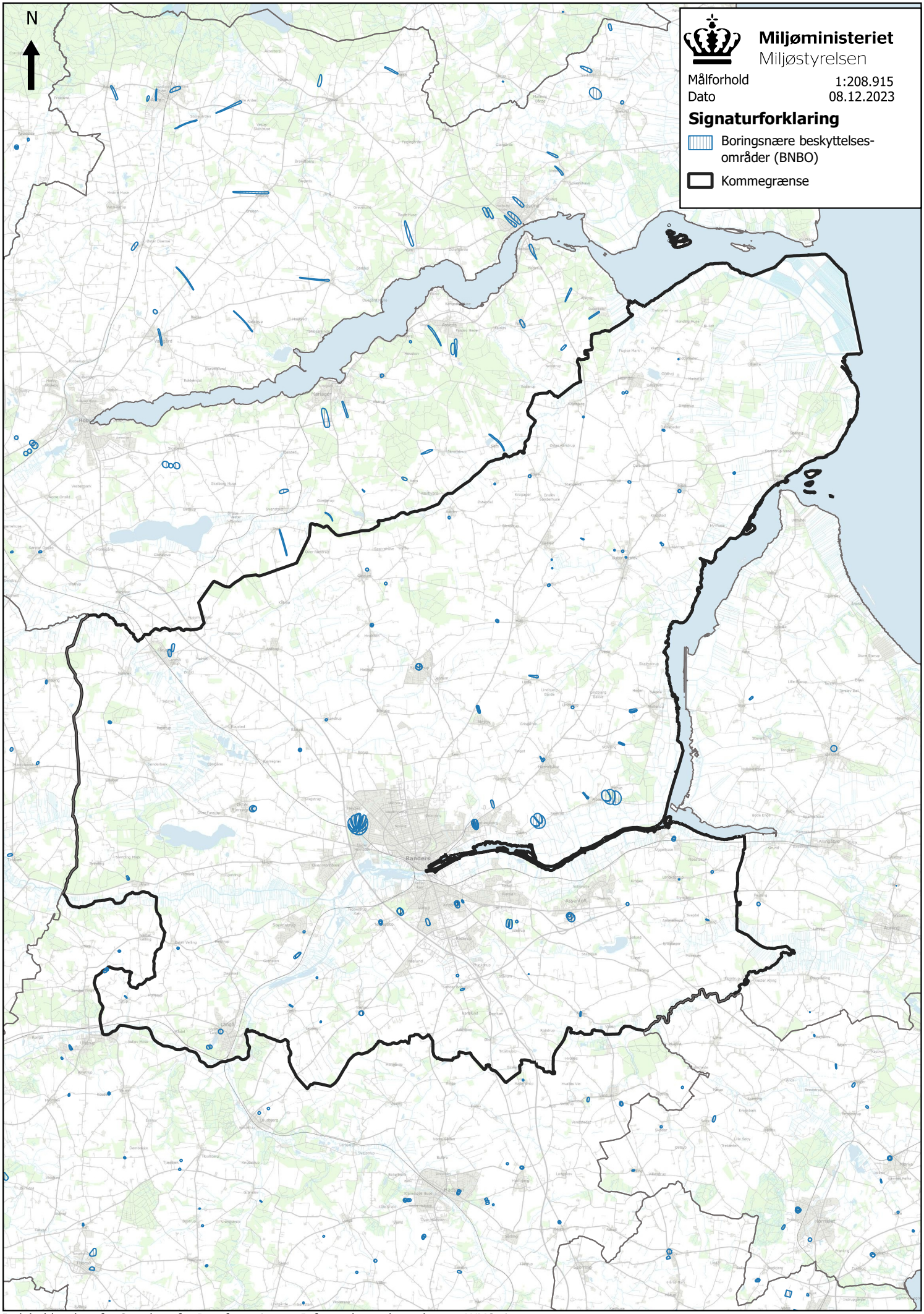

Indeholder data fra Styrelsen for Dataforsyning og Infrastruktur, skærmkortet, WMS-tjeneste

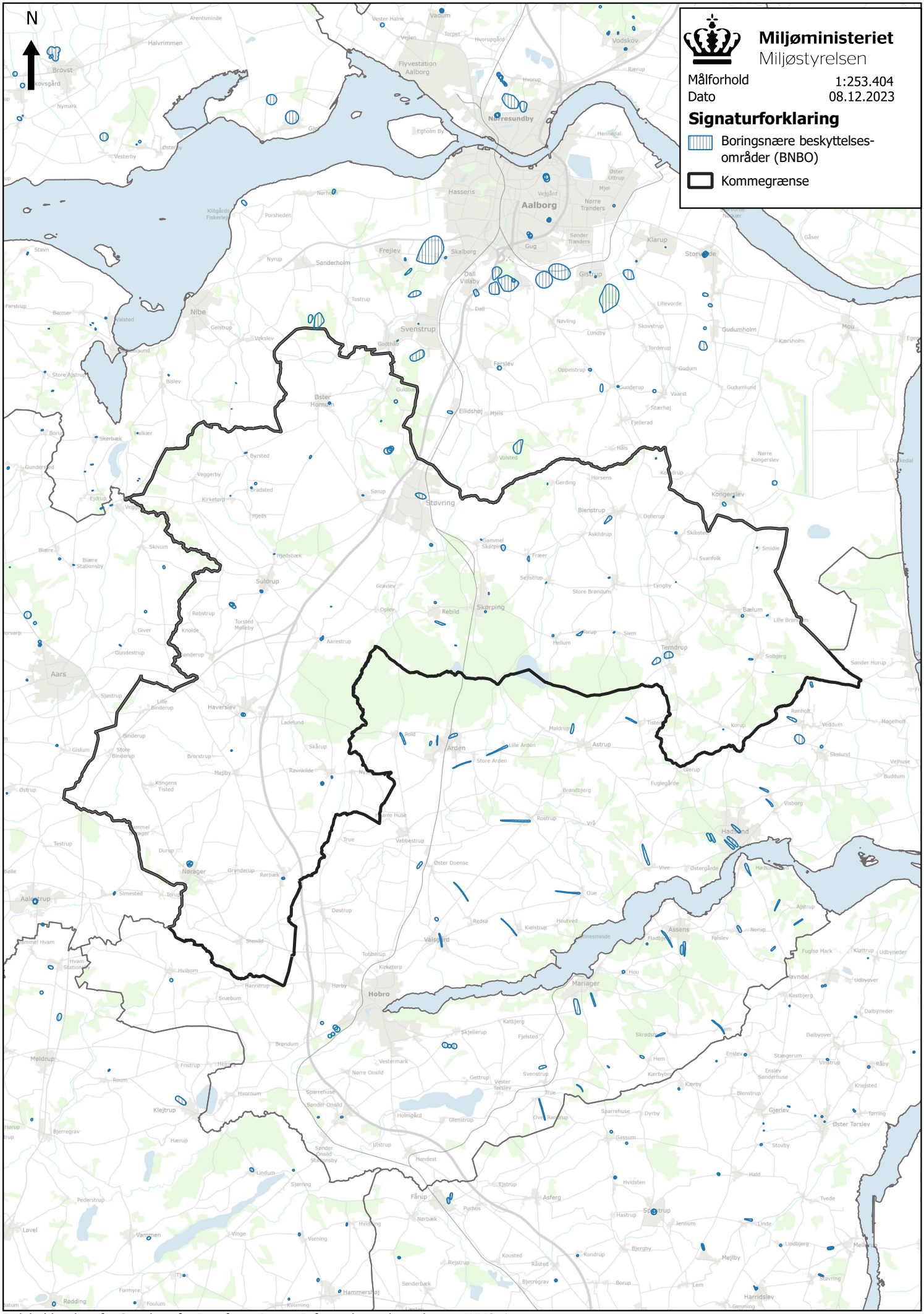

Indeholder data fra Styrelsen for Dataforsyning og Infrastruktur, skærmkortet, WMS-tjeneste

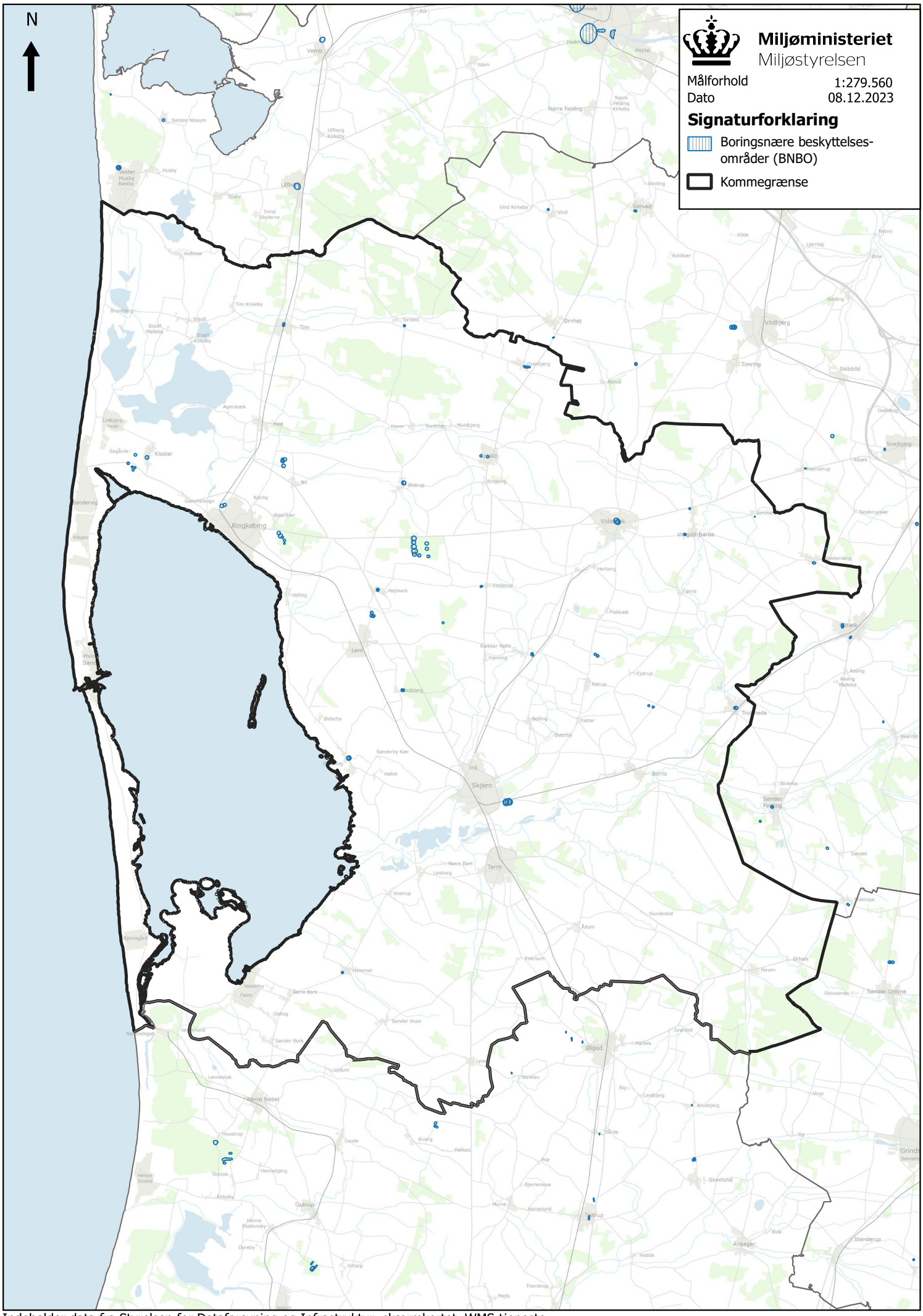

Indeholder data fra Styrelsen for Dataforsyning og Infrastruktur, skærmkortet, WMS-tjeneste

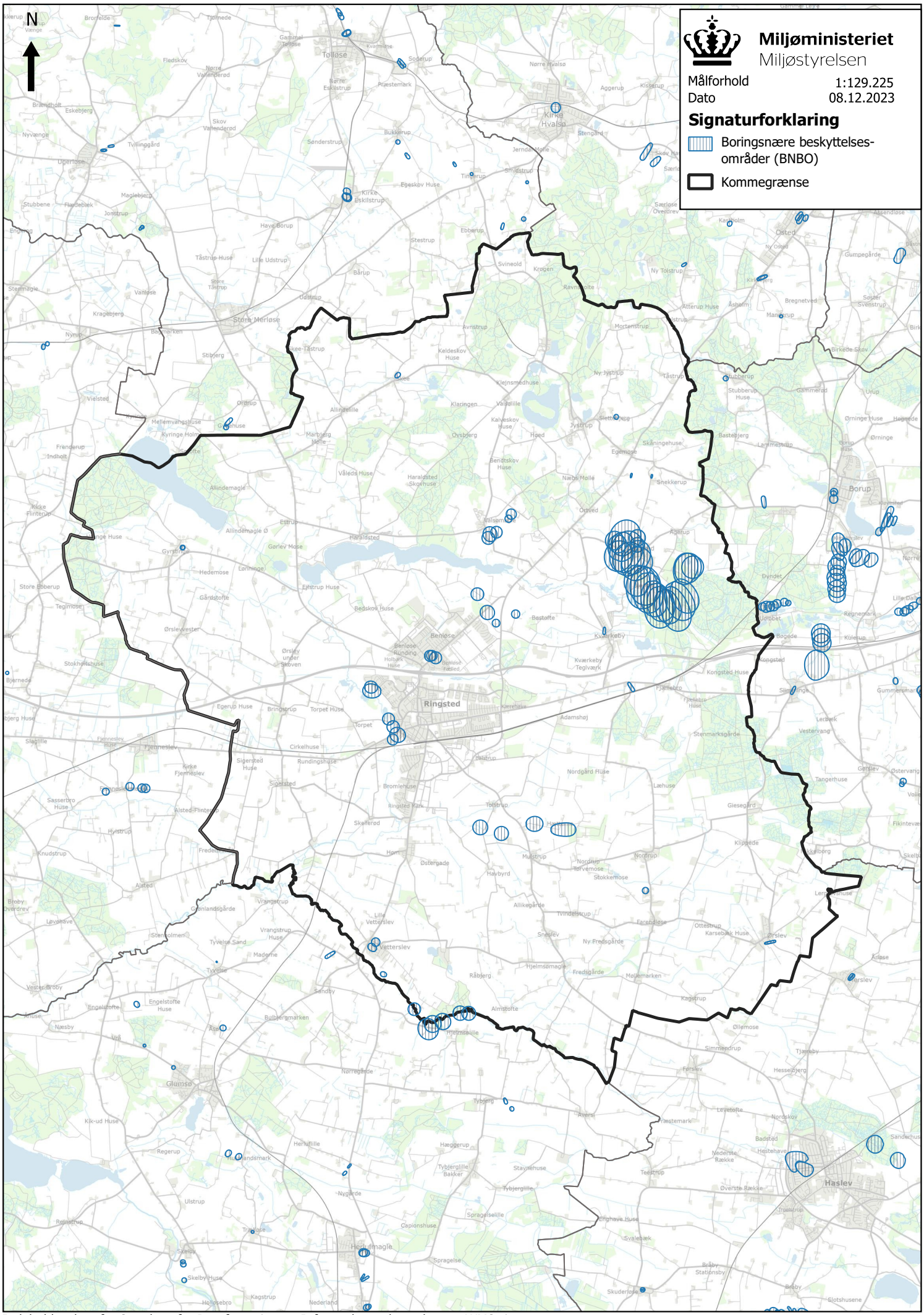

Indeholder data fra Styrelsen for Dataforsyning og Infrastruktur, skærmkortet, WMS-tjeneste

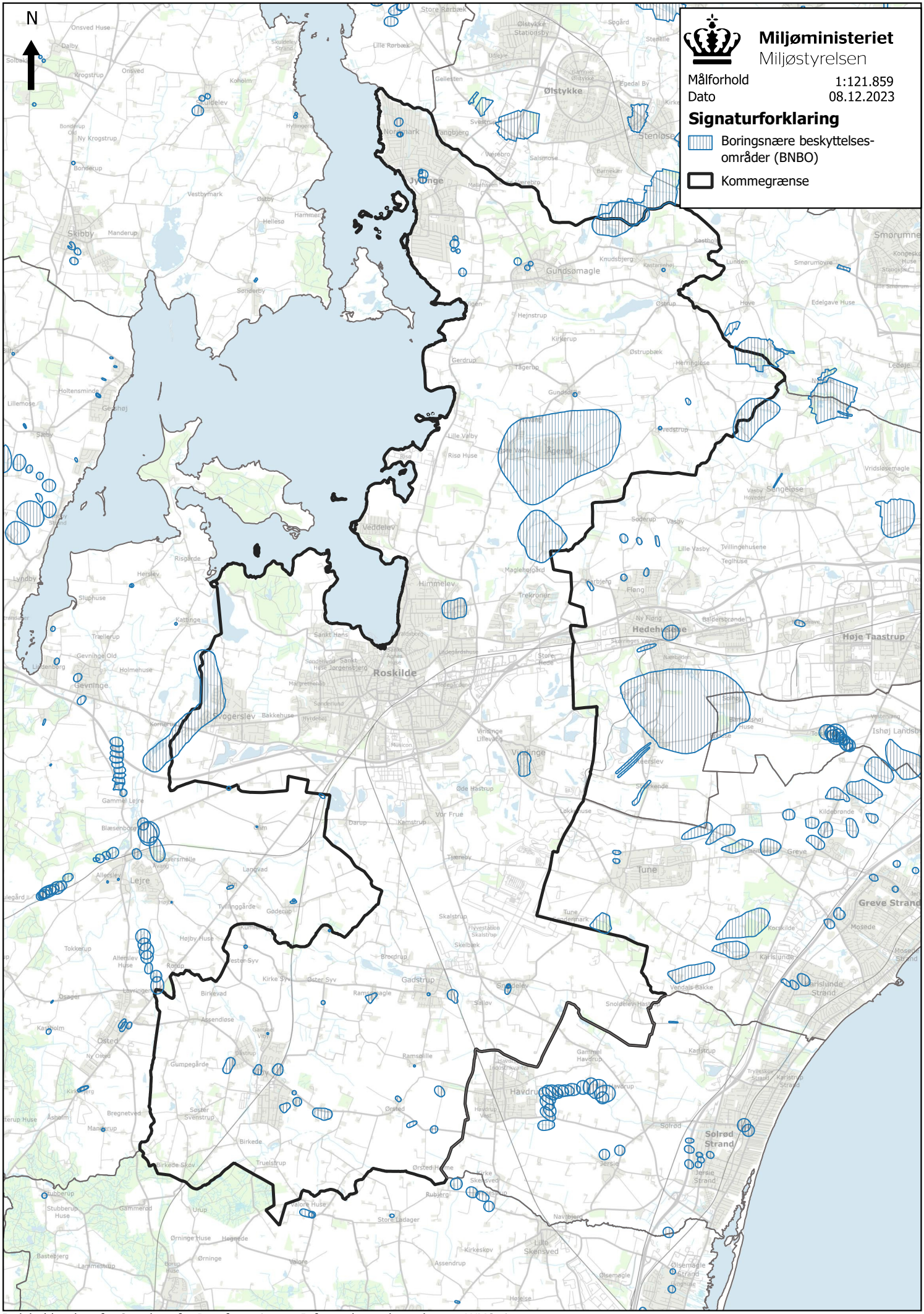

Indeholder data fra Styrelsen for Dataforsyning og Infrastruktur, skærmkortet, WMS-tjeneste

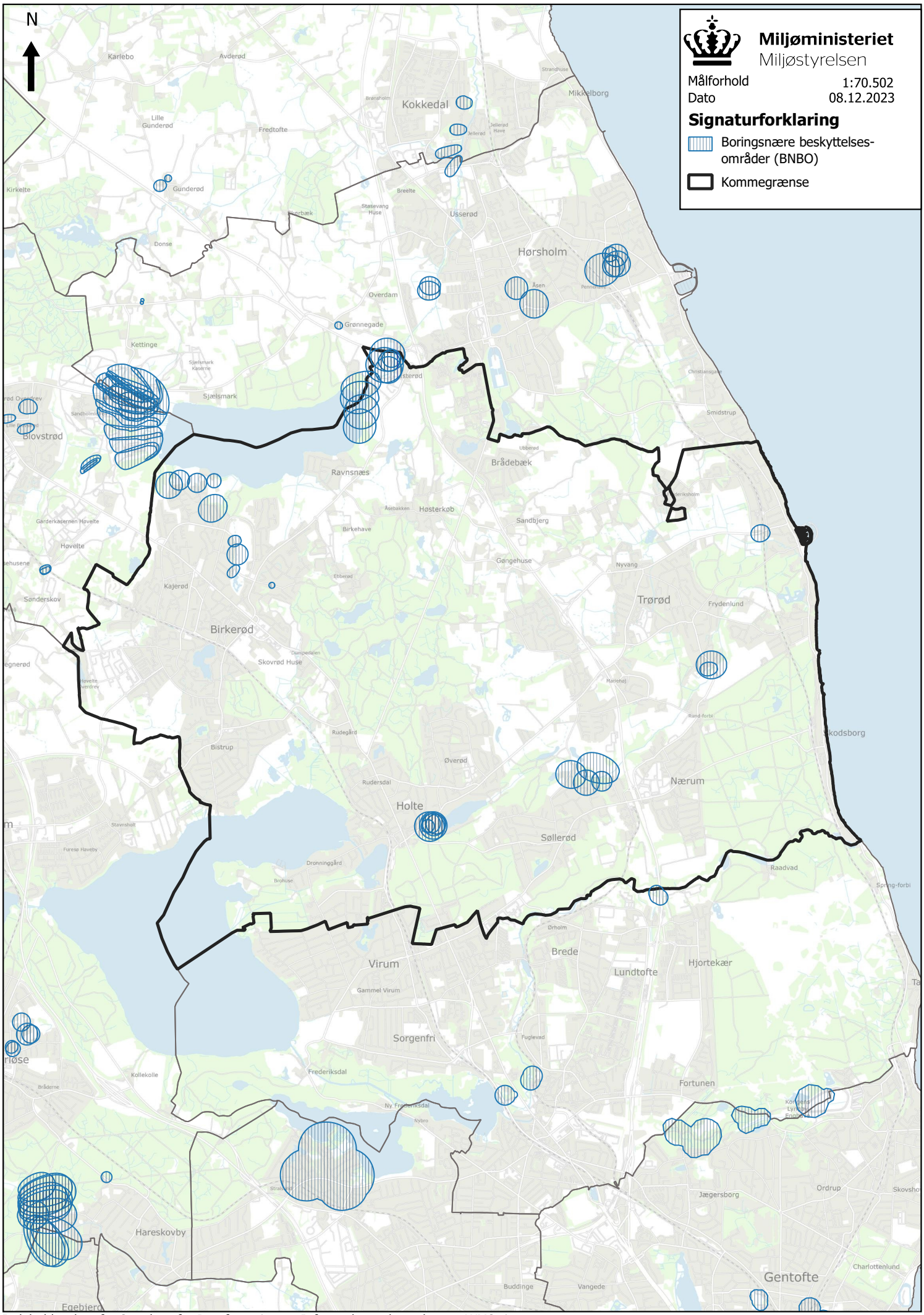

Indeholder data fra Styrelsen for Dataforsyning og Infrastruktur, skærmkortet, WMS-tjeneste

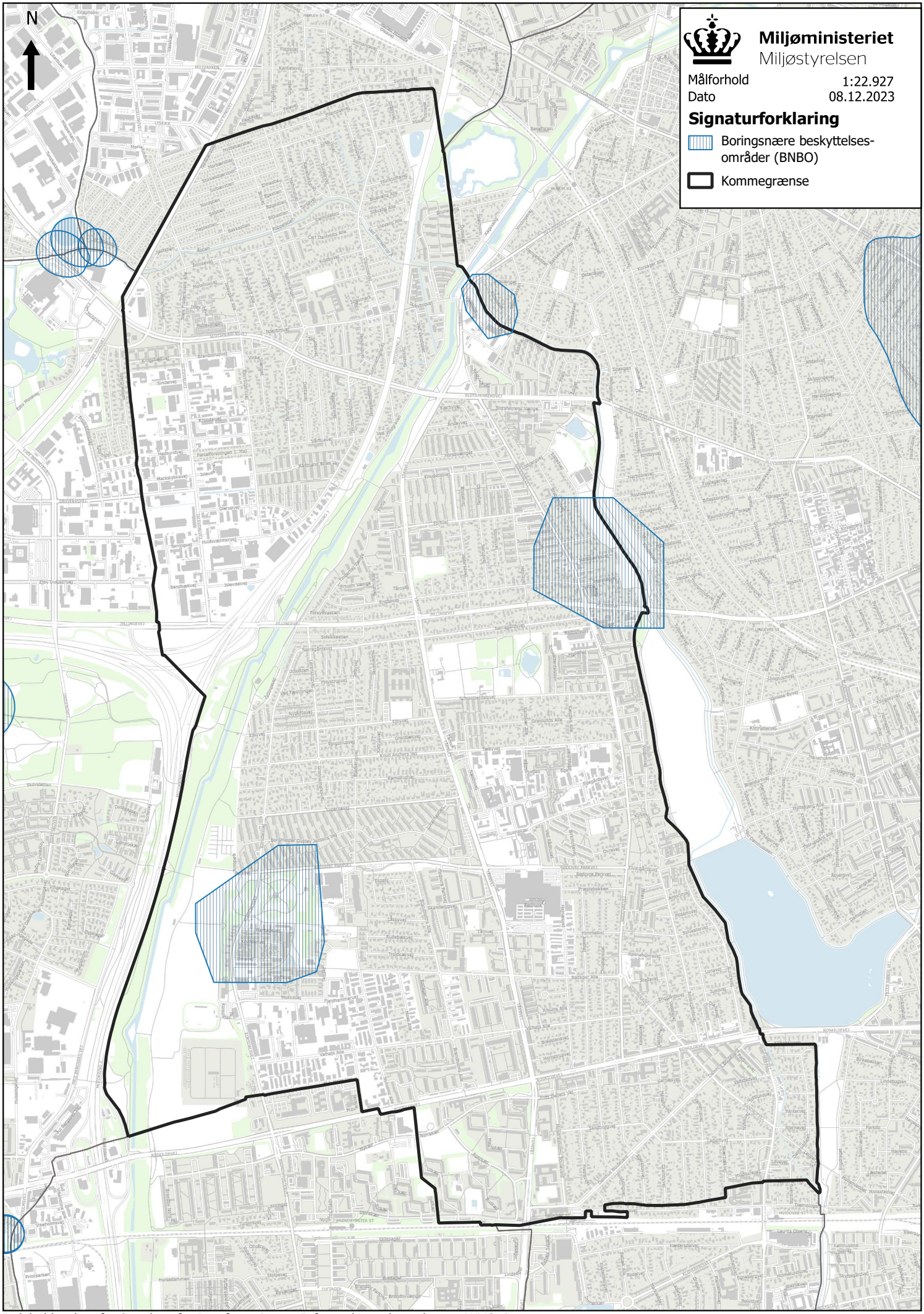

Indeholder data fra Styrelsen for Dataforsyning og Infrastruktur, skærmkortet, WMS-tjeneste

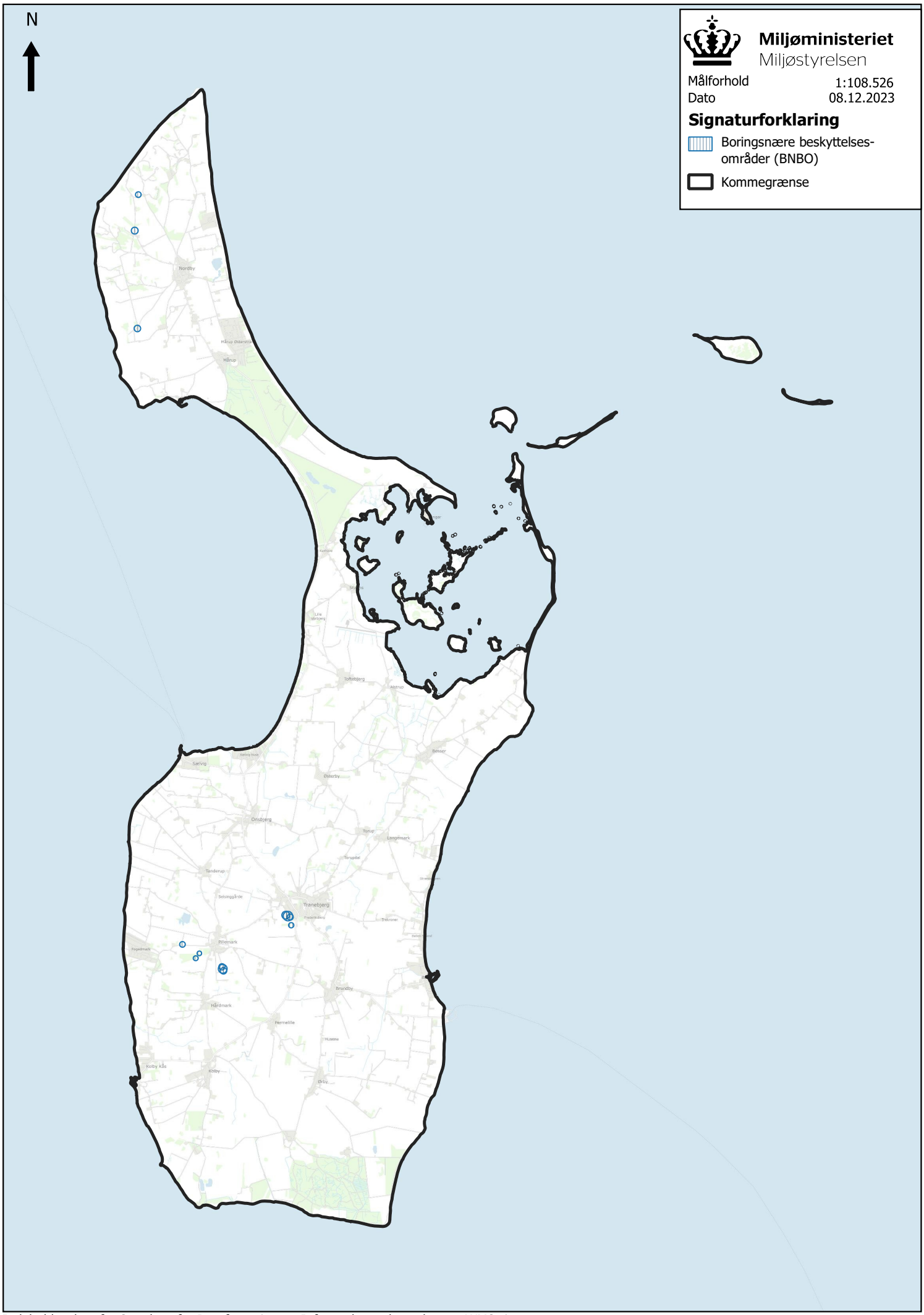

Indeholder data fra Styrelsen for Dataforsyning og Infrastruktur, skærmkortet, WMS-tjeneste

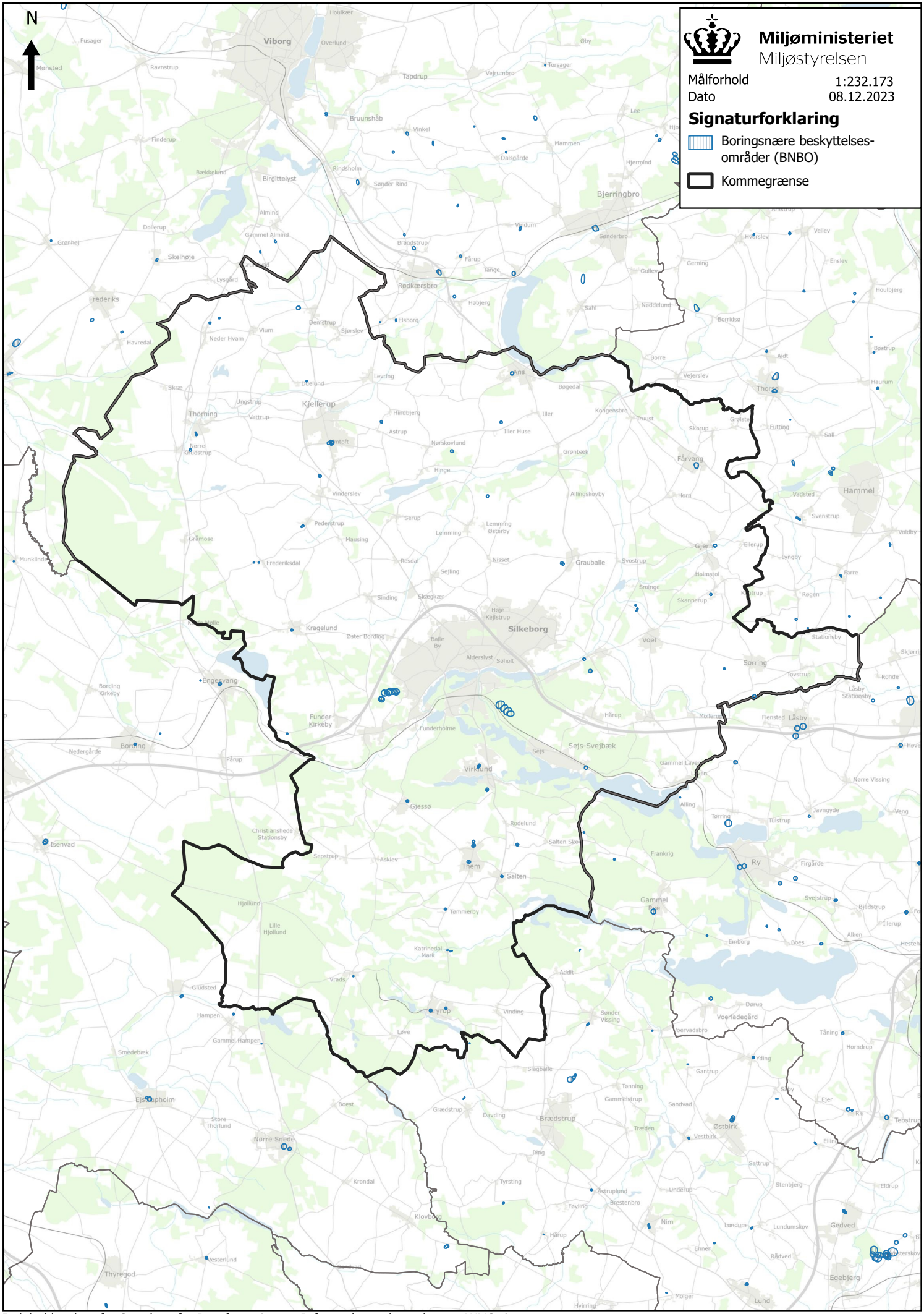
N
Miljøministeriet
Miljøstyrelsen
Målforhold 1:232.173
Dato 08.12.2023
Signaturforklaring
Boringsnære beskyttelses-områder (BNBO)
Kommegrænse
Viborg
Bjerringbro
Kjellerup
Silkeborg
Hammel
Ry
Sejs-Svejbæk
Virklund
Gjessø
Them
Salten
Gammel
Brædstrup
Rødkærsbro
Thorning
Frederiks
Skelhøje
Kragelund
Funder Kirkeby
Engesvang
Bording
Isenvad
Hjøllund
Lille Hjøllund
Hampen
Gammel Hampen
Smedebæk
Ejstrupholm
Nørre Snede
Thyregod
Klovborg
Krondal
Gedved
Egebjerg
Lund
Indeholder data fra Styrelsen for Dataforsyning og Infrastruktur, skærmkortet, WMS-tjeneste

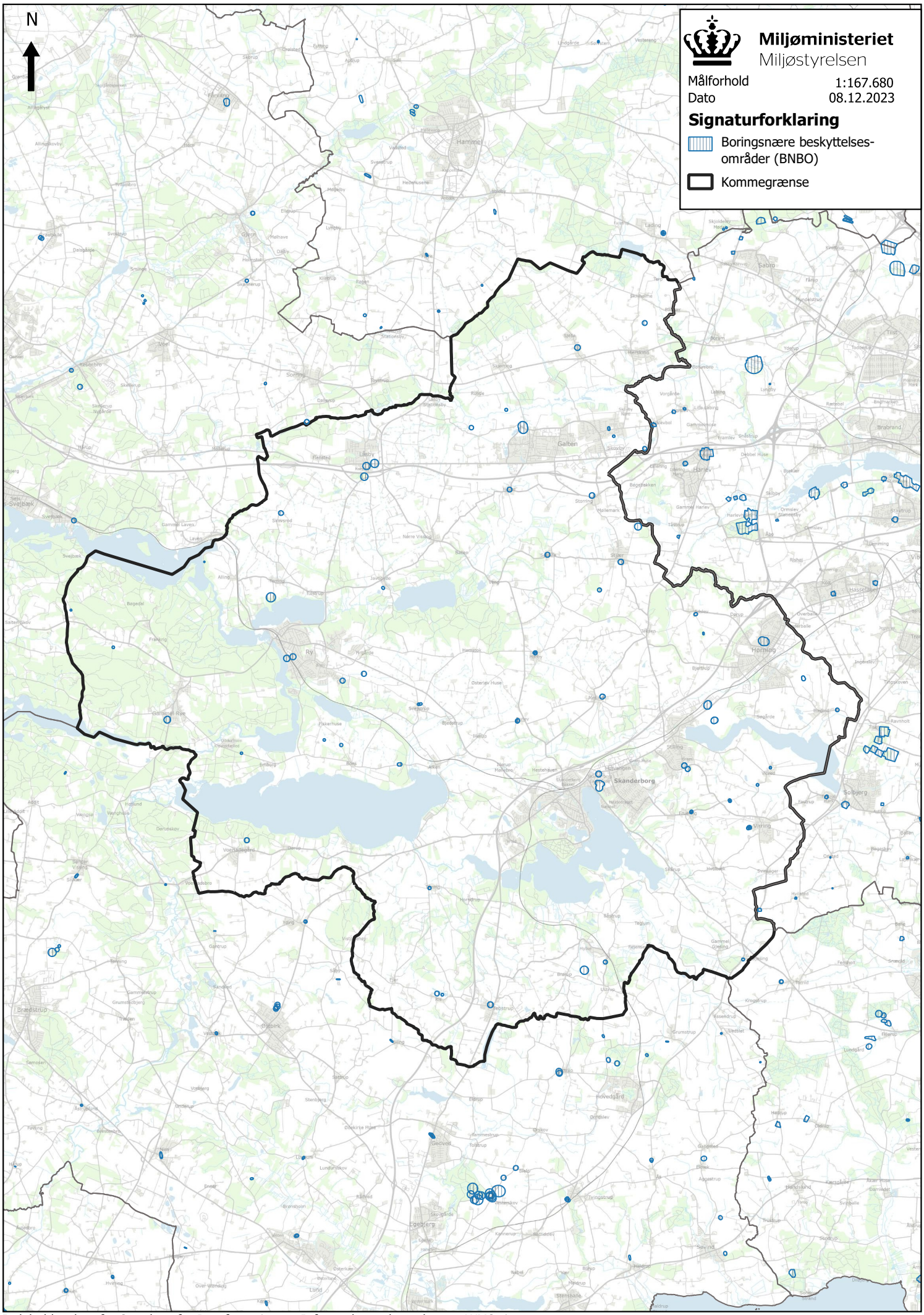

Indeholder data fra Styrelsen for Dataforsyning og Infrastruktur, skærmkortet, WMS-tjeneste

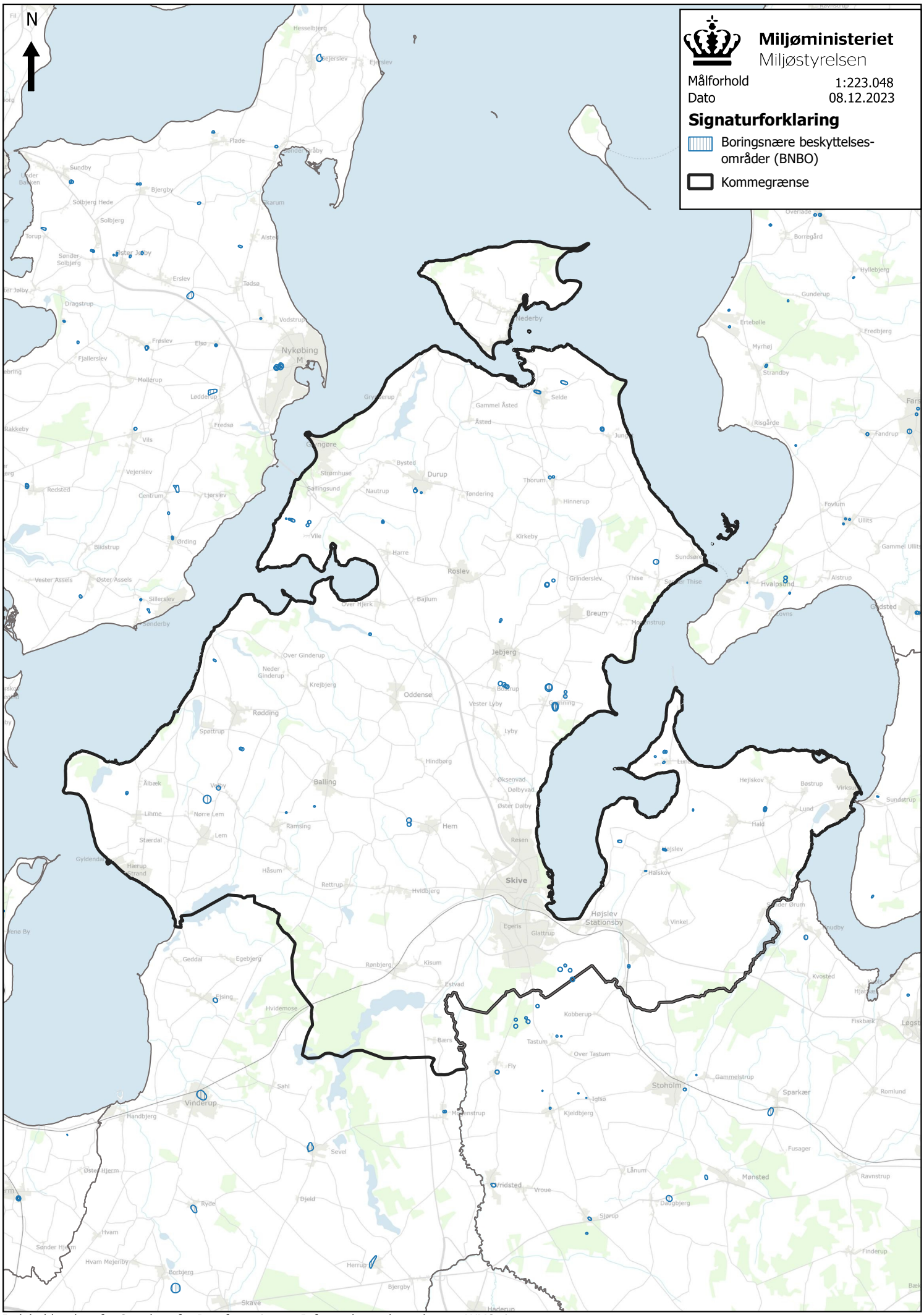

Indeholder data fra Styrelsen for Dataforsyning og Infrastruktur, skærmkortet, WMS-tjeneste

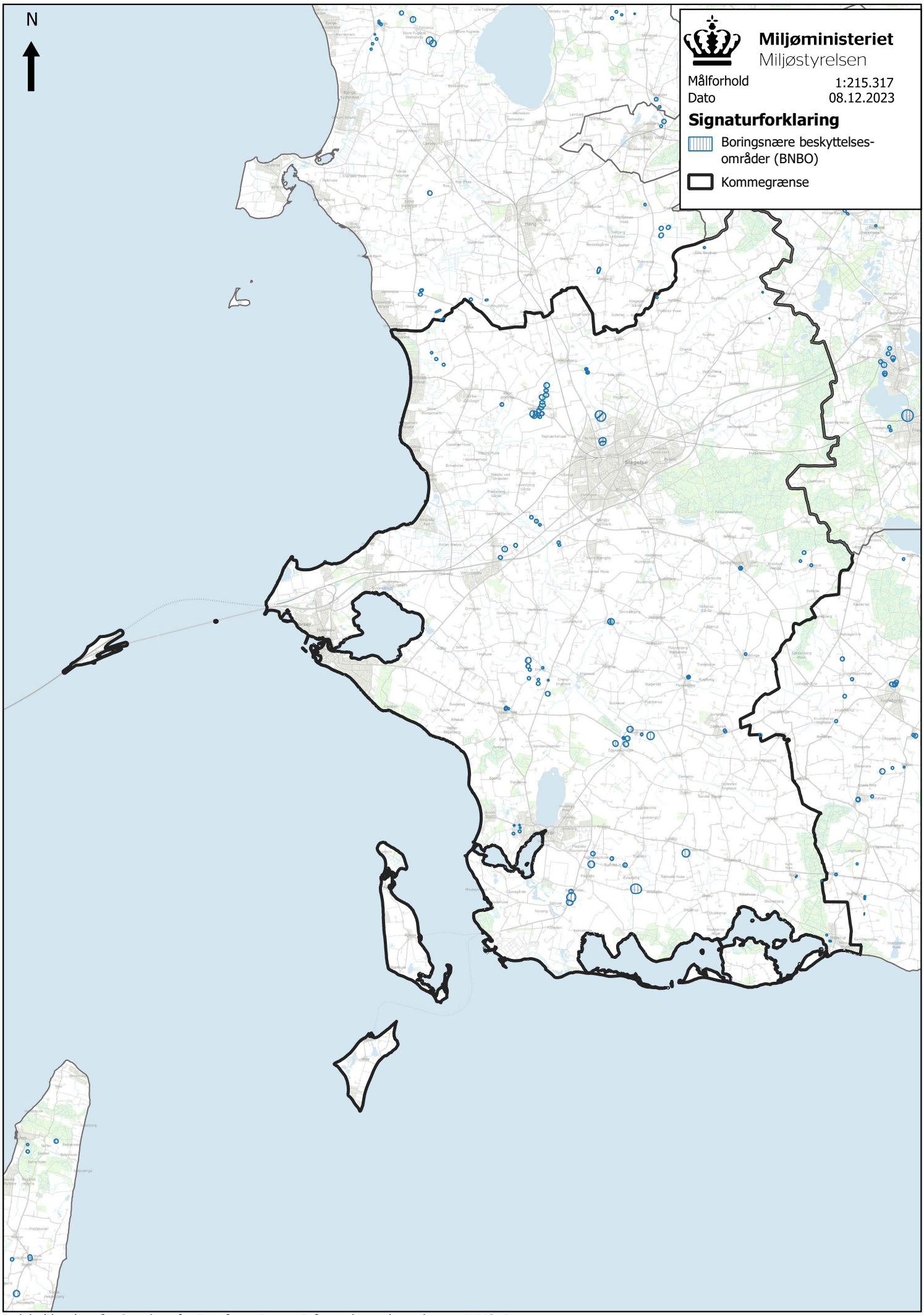

Indeholder data fra Styrelsen for Dataforsyning og Infrastruktur, skærmkortet, WMS-tjeneste

Solrød

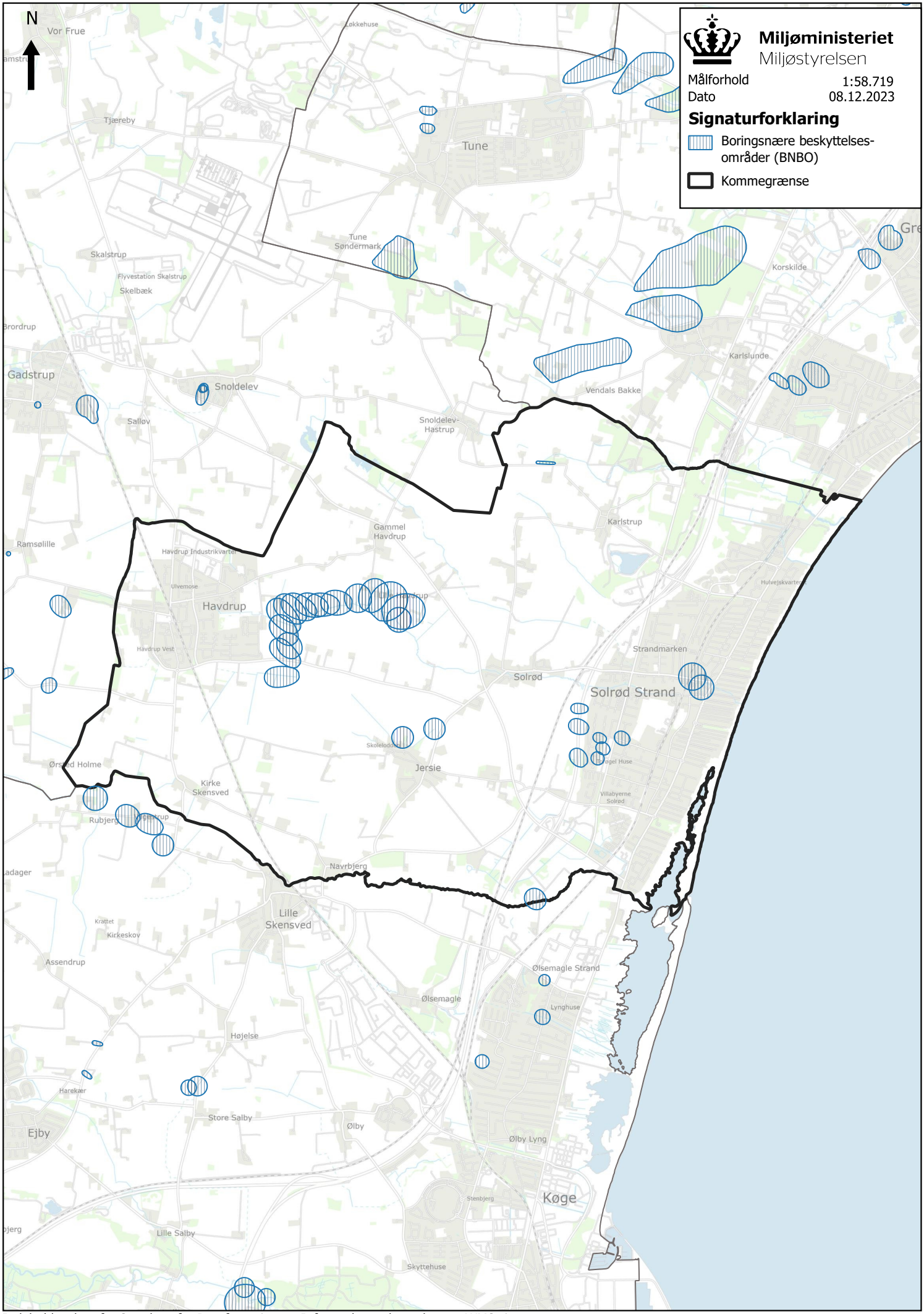

Indeholder data fra Styrelsen for Dataforsyning og Infrastruktur, skærmkortet, WMS-tjeneste

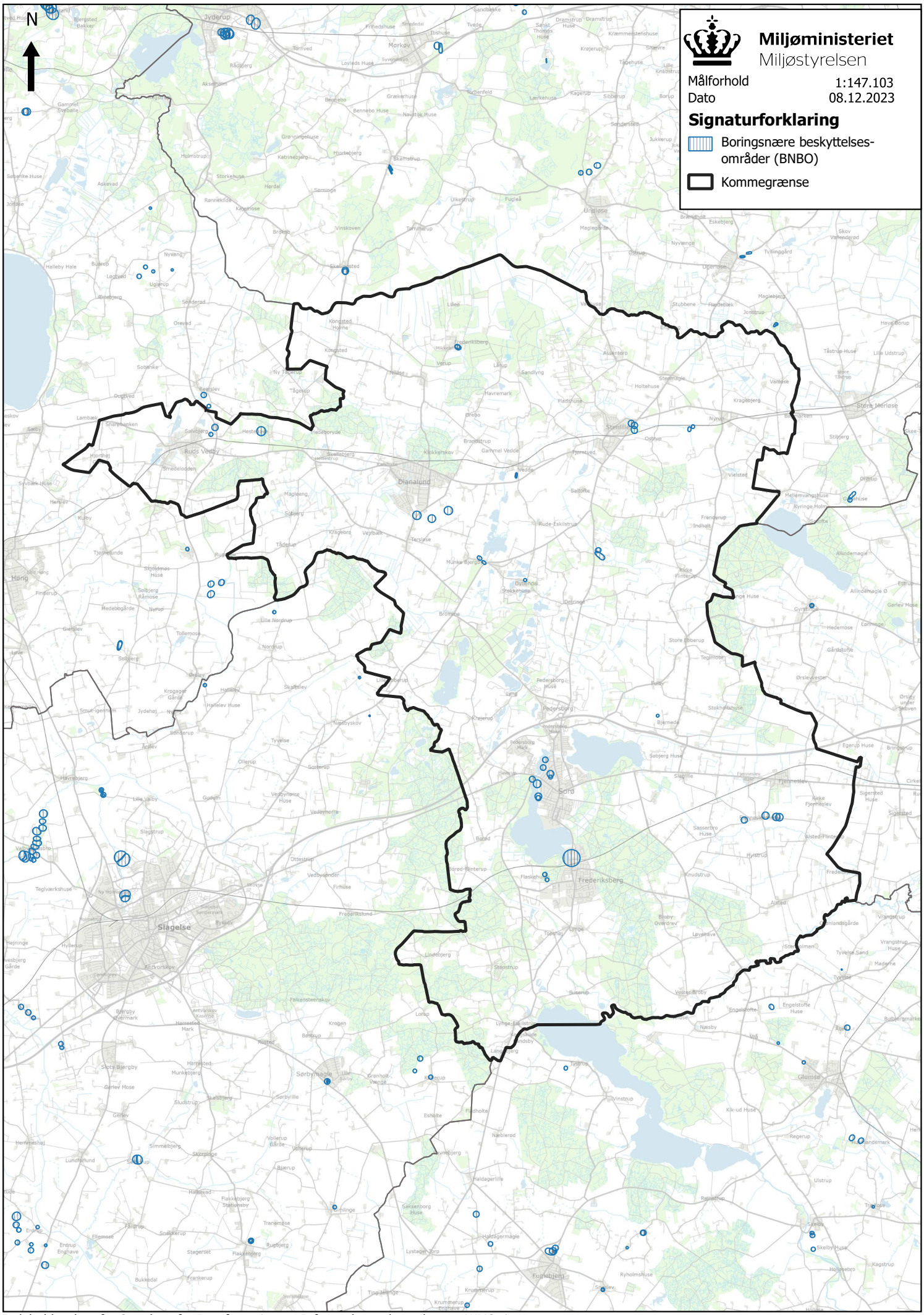

Indeholder data fra Styrelsen for Dataforsyning og Infrastruktur, skærmkortet, WMS-tjeneste

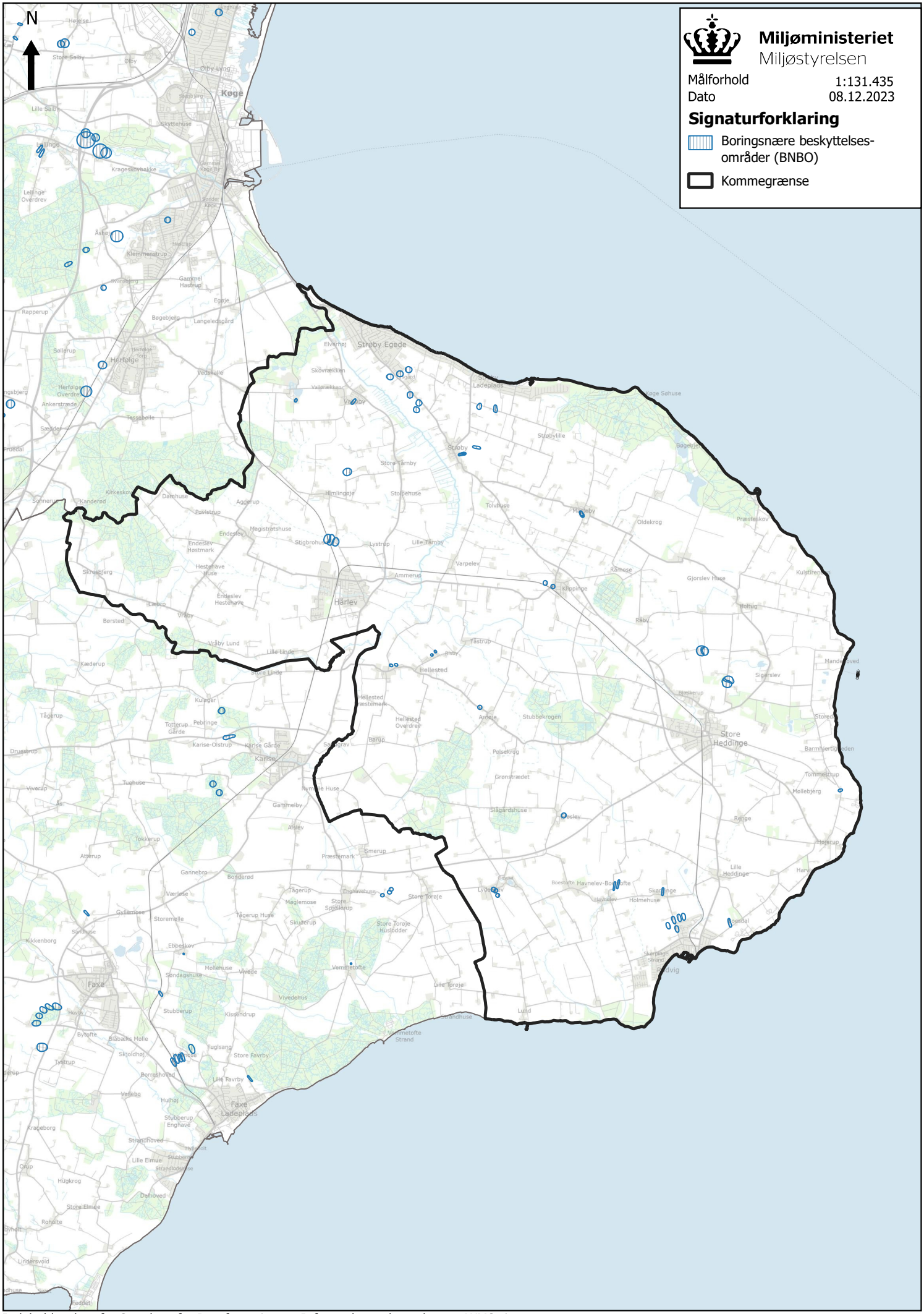

Indeholder data fra Styrelsen for Dataforsyning og Infrastruktur, skærmkortet, WMS-tjeneste

Struer

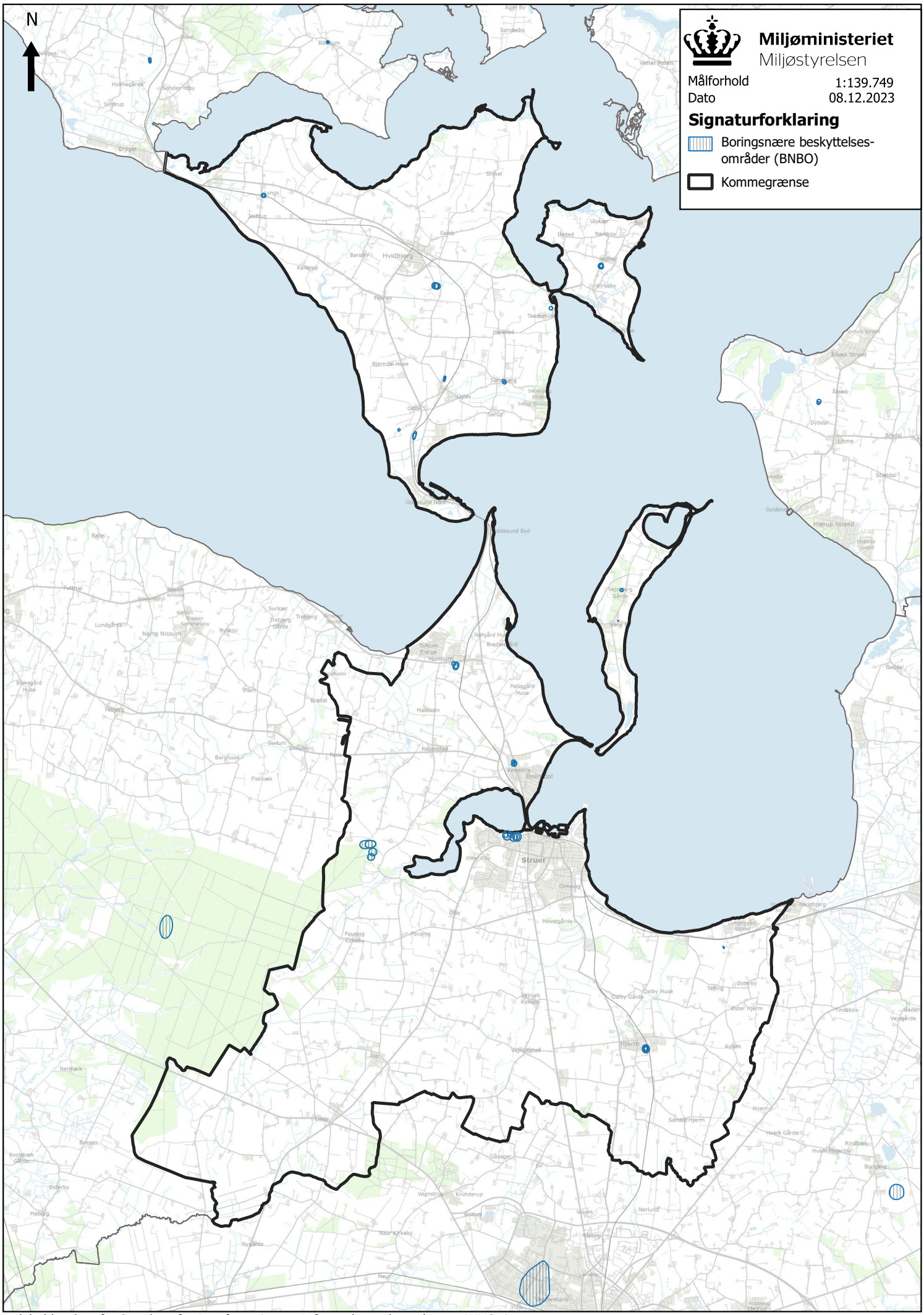

Indeholder data fra Styrelsen for Dataforsyning og Infrastruktur, skærmkortet, WMS-tjeneste

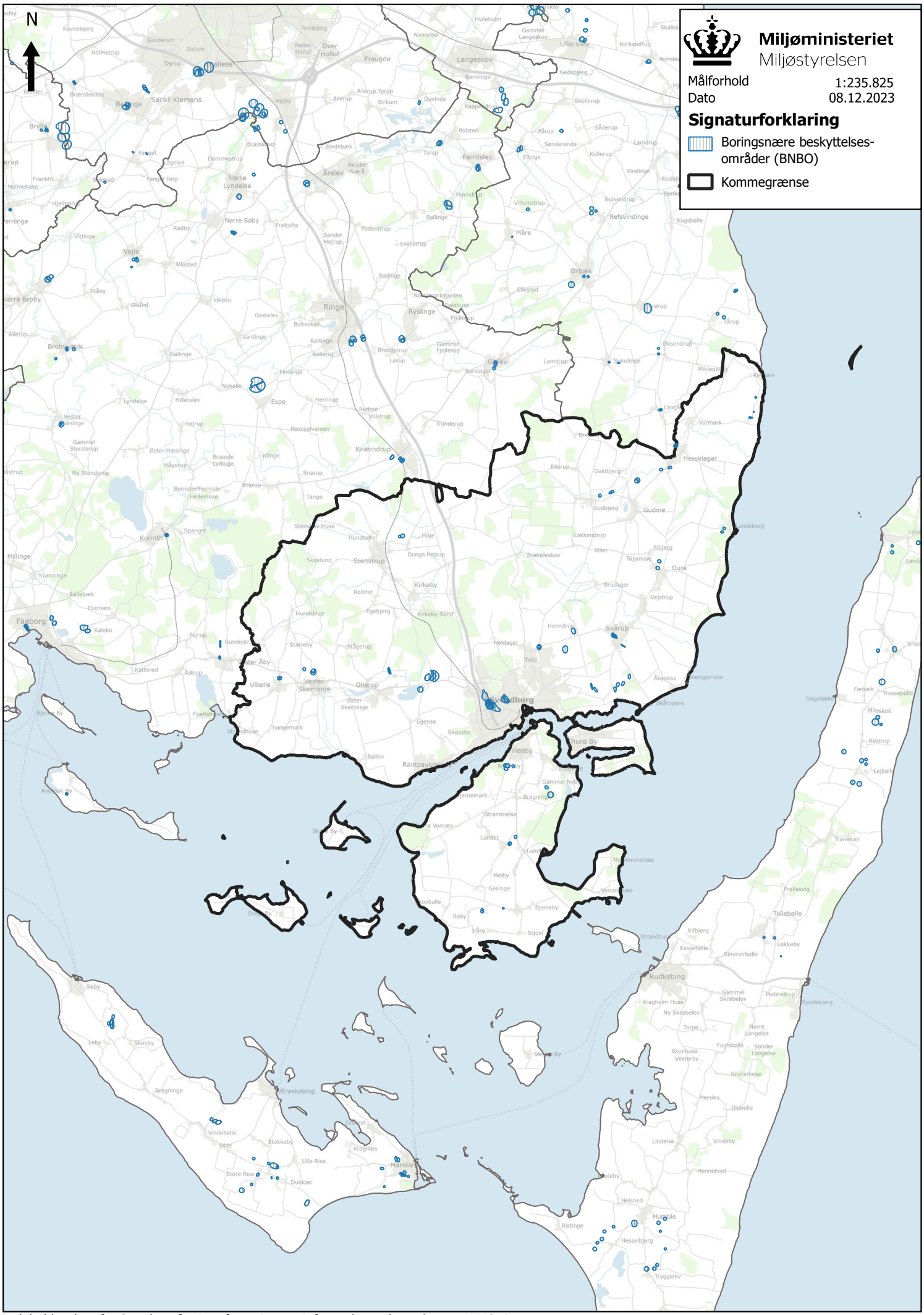

Indeholder data fra Styrelsen for Dataforsyning og Infrastruktur, skærmkortet, WMS-tjeneste

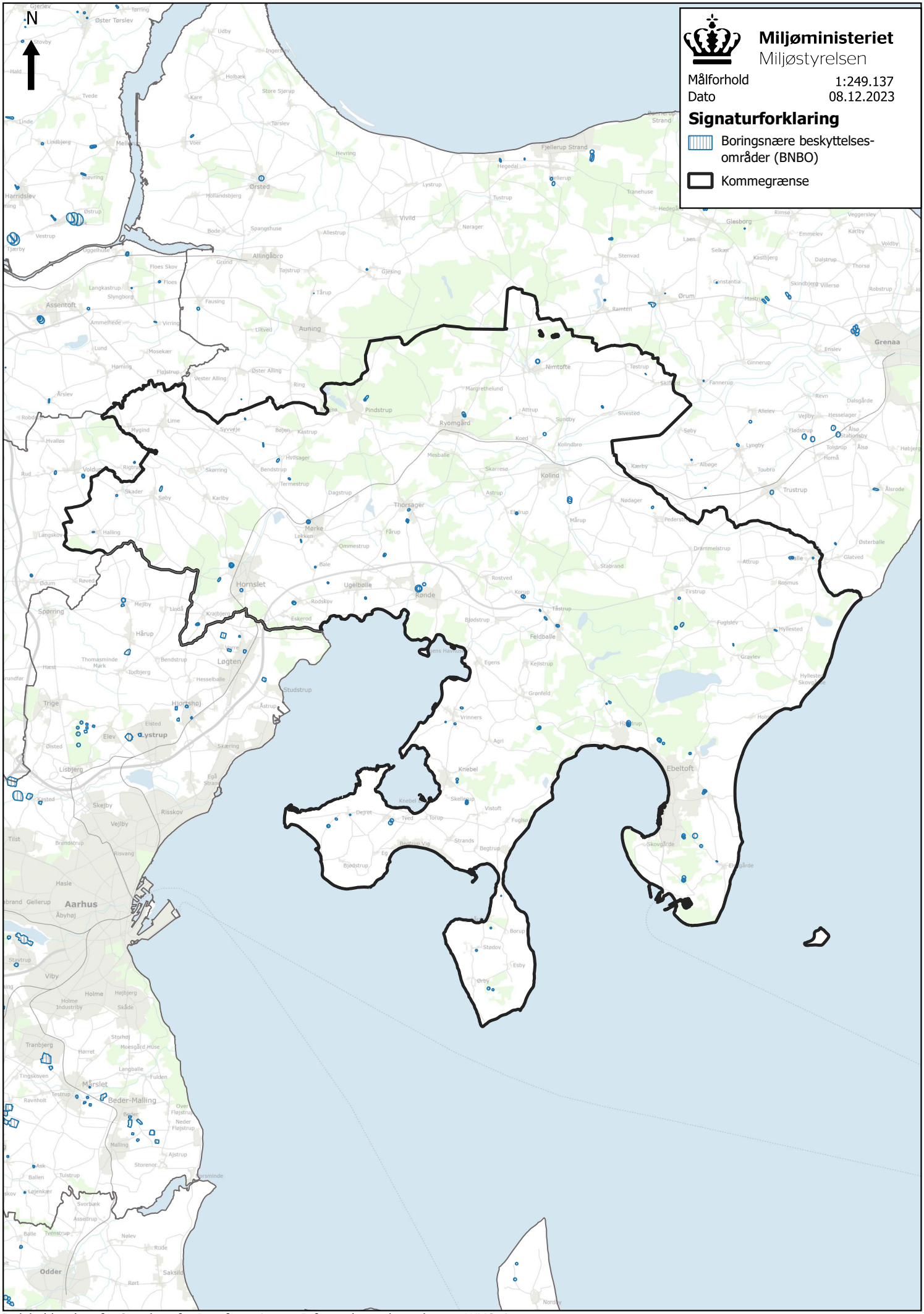

Indeholder data fra Styrelsen for Dataforsyning og Infrastruktur, skærmkortet, WMS-tjeneste



Indeholder data fra Styrelsen for Dataforsyning og Infrastruktur, skærmkortet, WMS-tjeneste

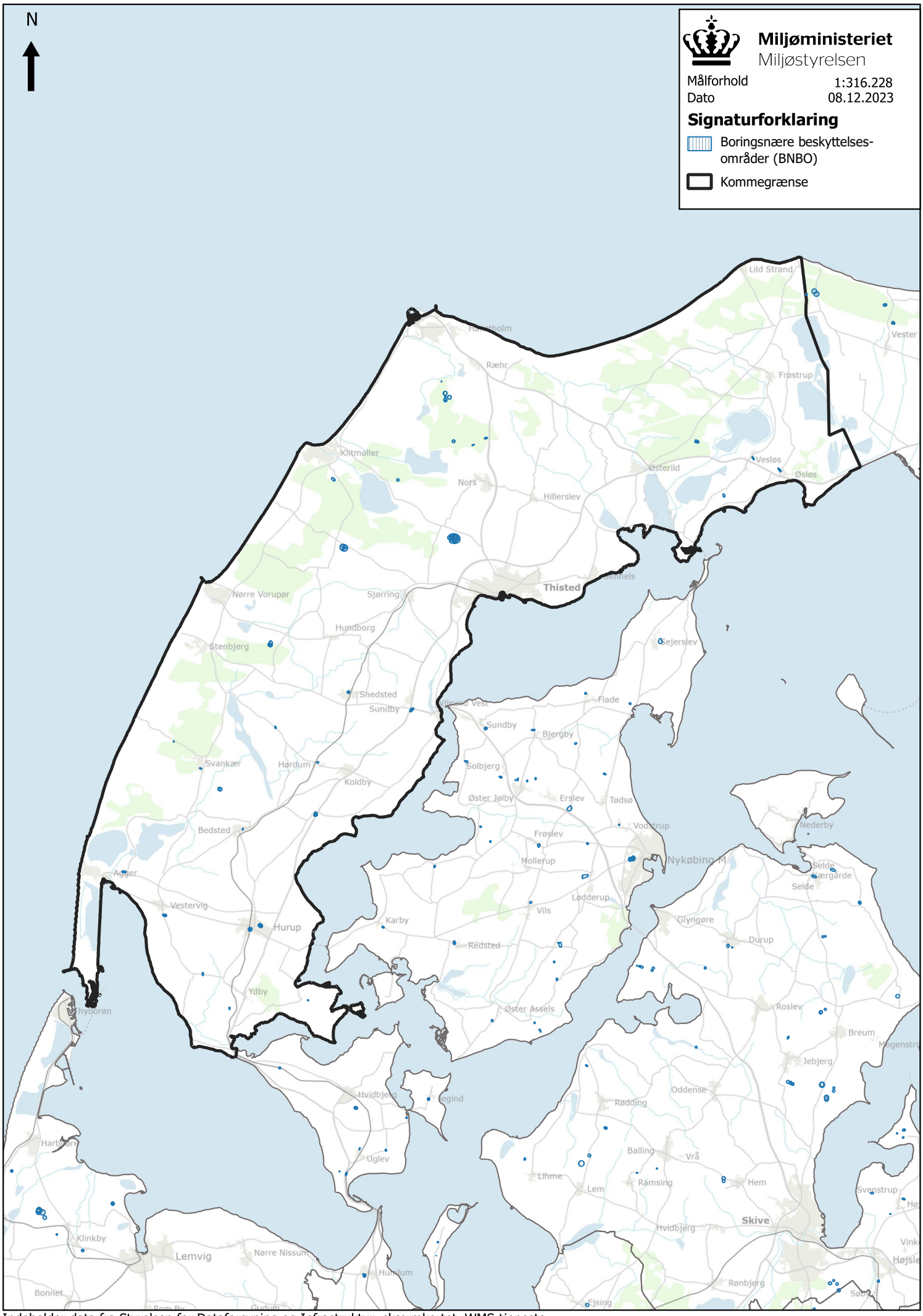

Indeholder data fra Styrelsen for Dataforsyning og Infrastruktur, skærmkortet, WMS-tjeneste

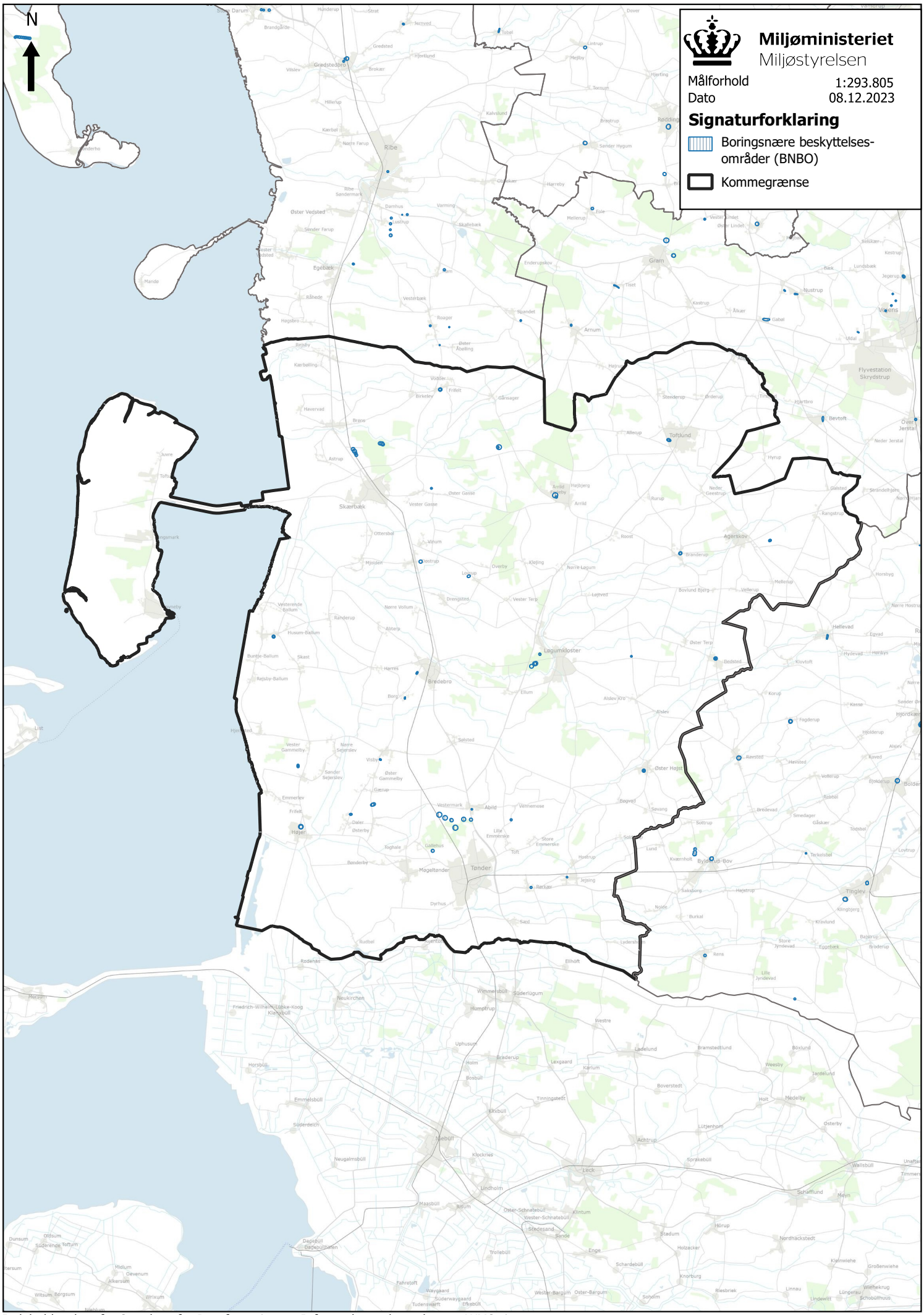

Indeholder data fra Styrelsen for Dataforsyning og Infrastruktur, skærmkortet, WMS-tjeneste

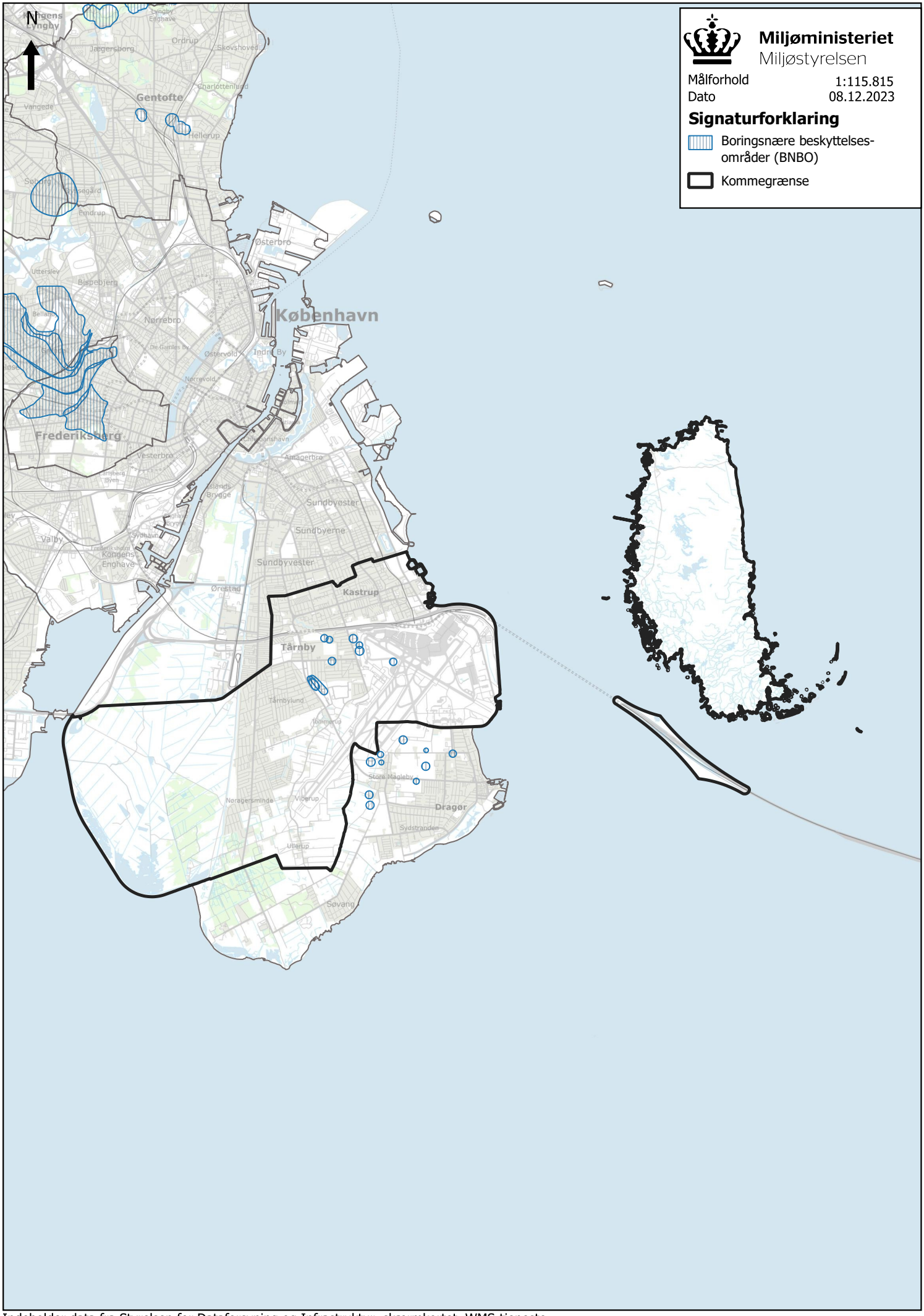

Indeholder data fra Styrelsen for Dataforsyning og Infrastruktur, skærmkortet, WMS-tjeneste

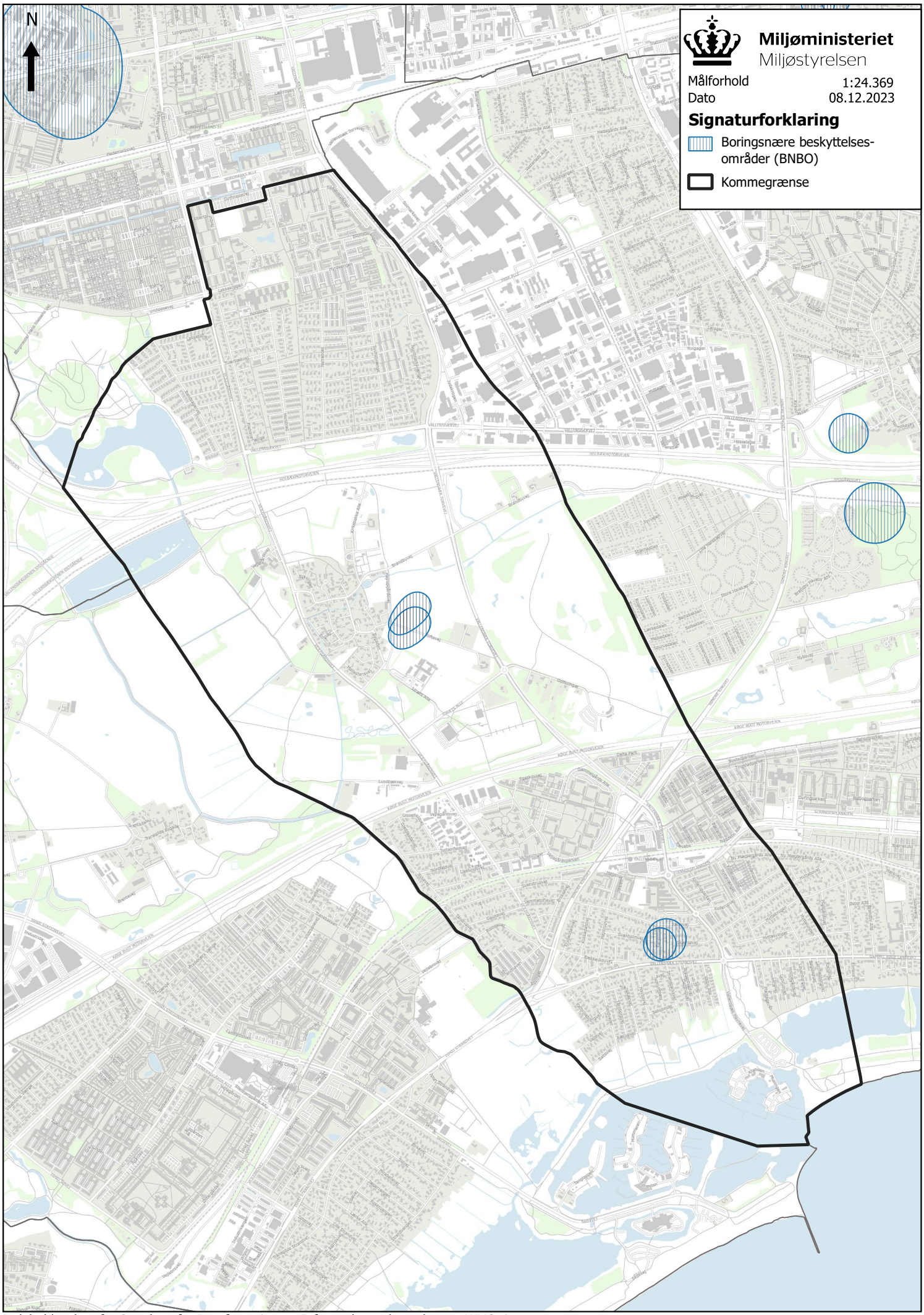

Indeholder data fra Styrelsen for Dataforsyning og Infrastruktur, skærmkortet, WMS-tjeneste

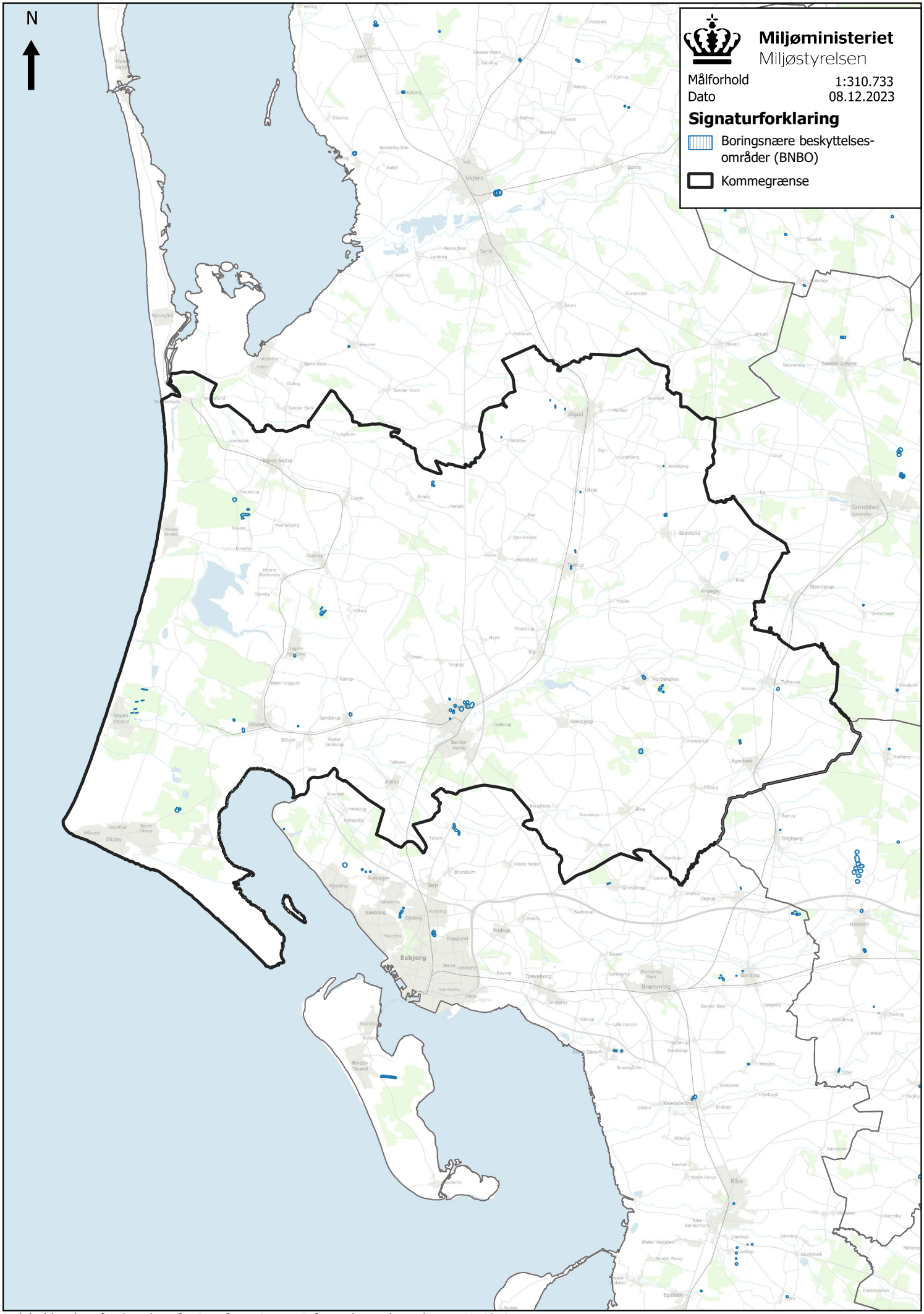

Indeholder data fra Styrelsen for Dataforsyning og Infrastruktur, skærmkortet, WMS-tjeneste

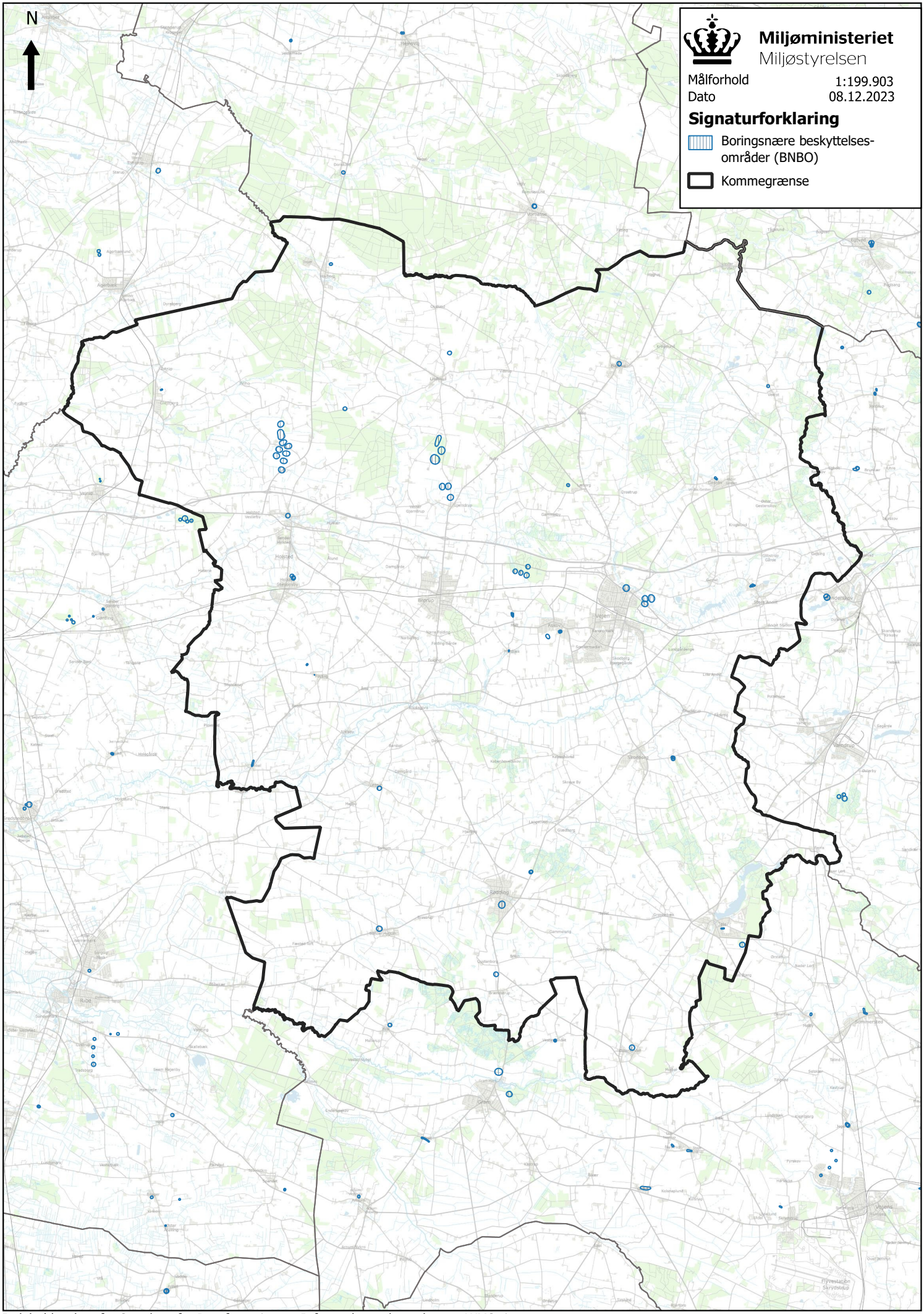

Indeholder data fra Styrelsen for Dataforsyning og Infrastruktur, skærmkortet, WMS-tjeneste

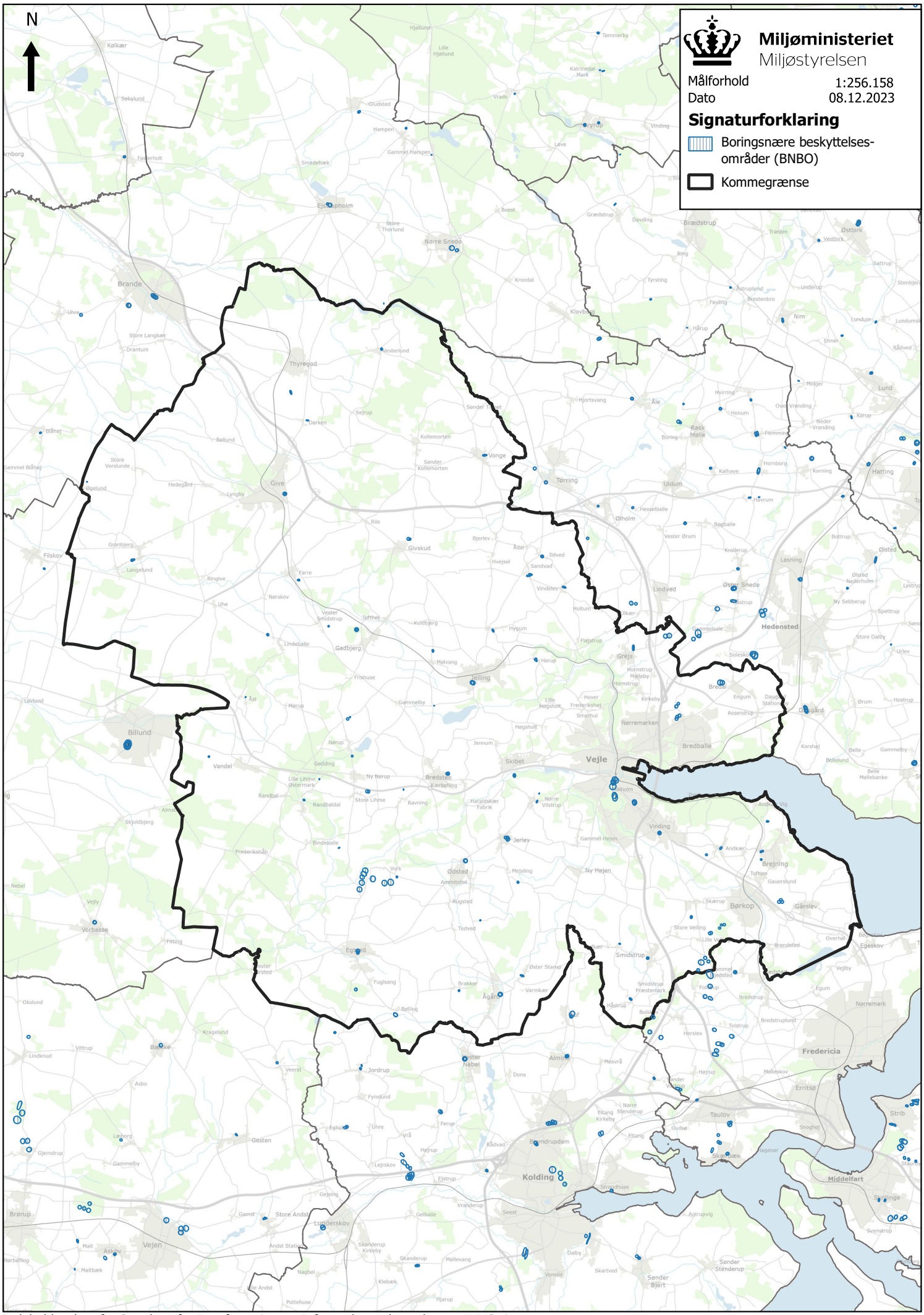

Indeholder data fra Styrelsen for Dataforsyning og Infrastruktur, skærmkortet, WMS-tjeneste



Indeholder data fra Styrelsen for Dataforsyning og Infrastruktur, skærmkortet, WMS-tjeneste

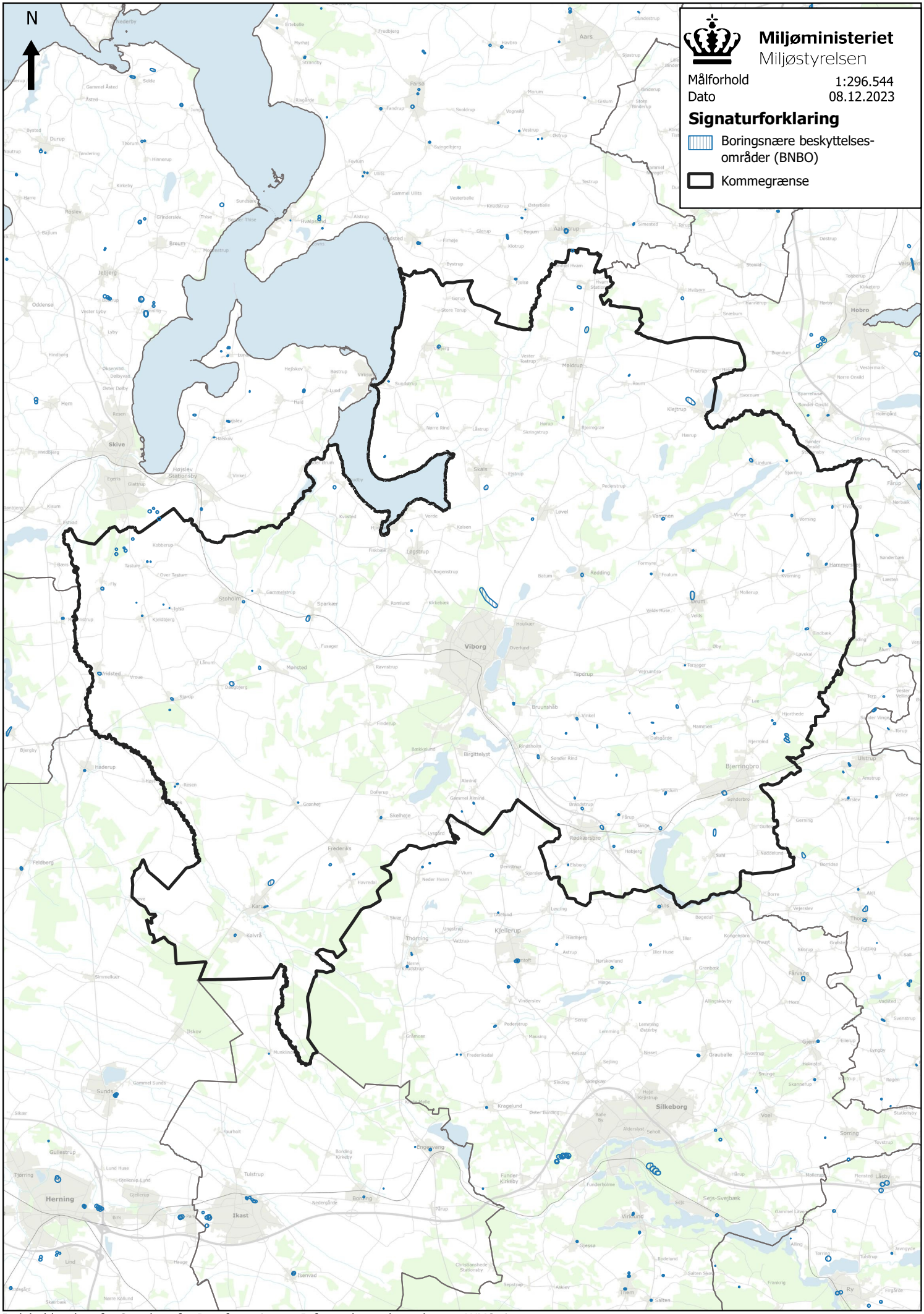

Indeholder data fra Styrelsen for Dataforsyning og Infrastruktur, skærmkortet, WMS-tjeneste

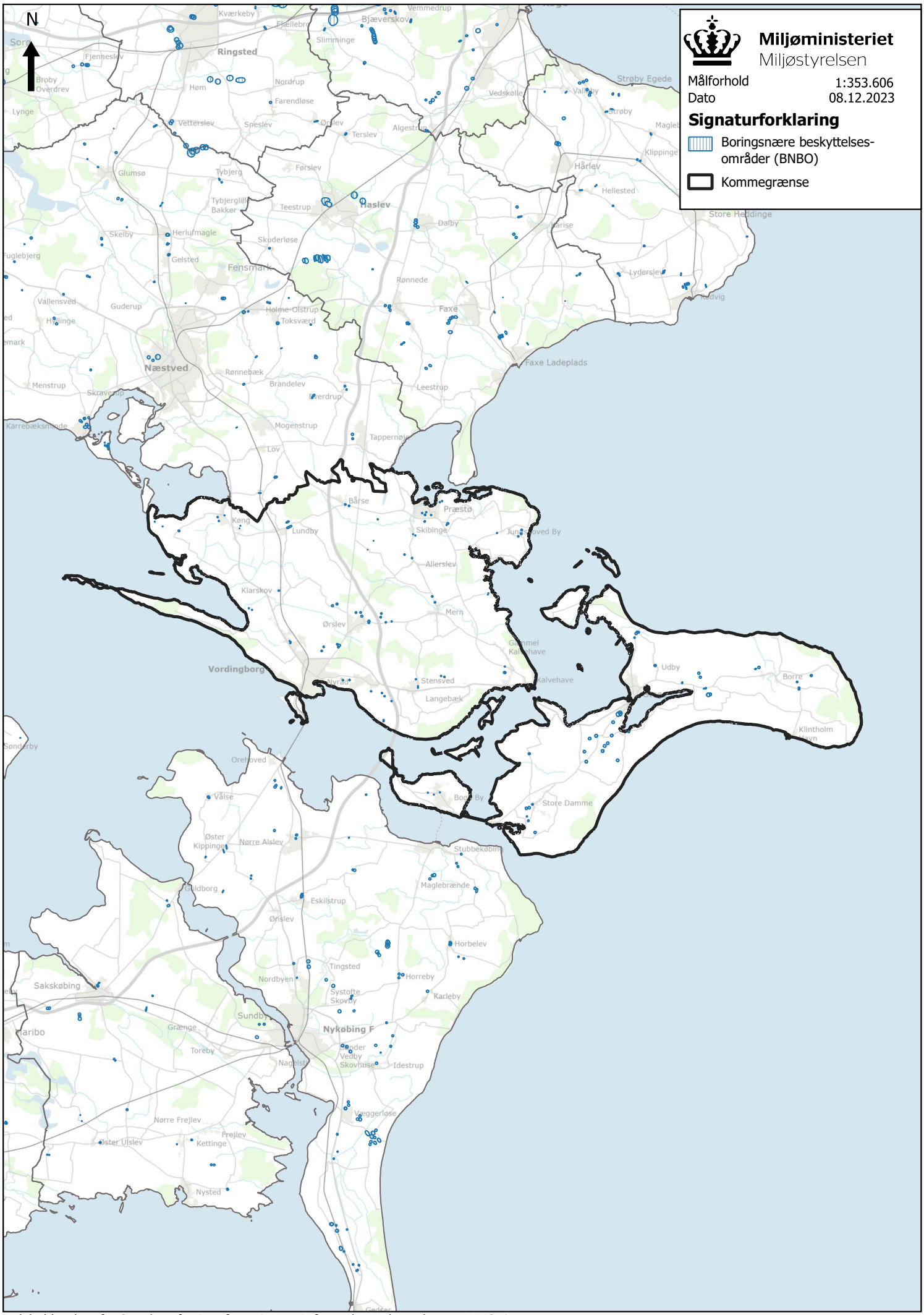

Indeholder data fra Styrelsen for Dataforsyning og Infrastruktur, skærmkortet, WMS-tjeneste

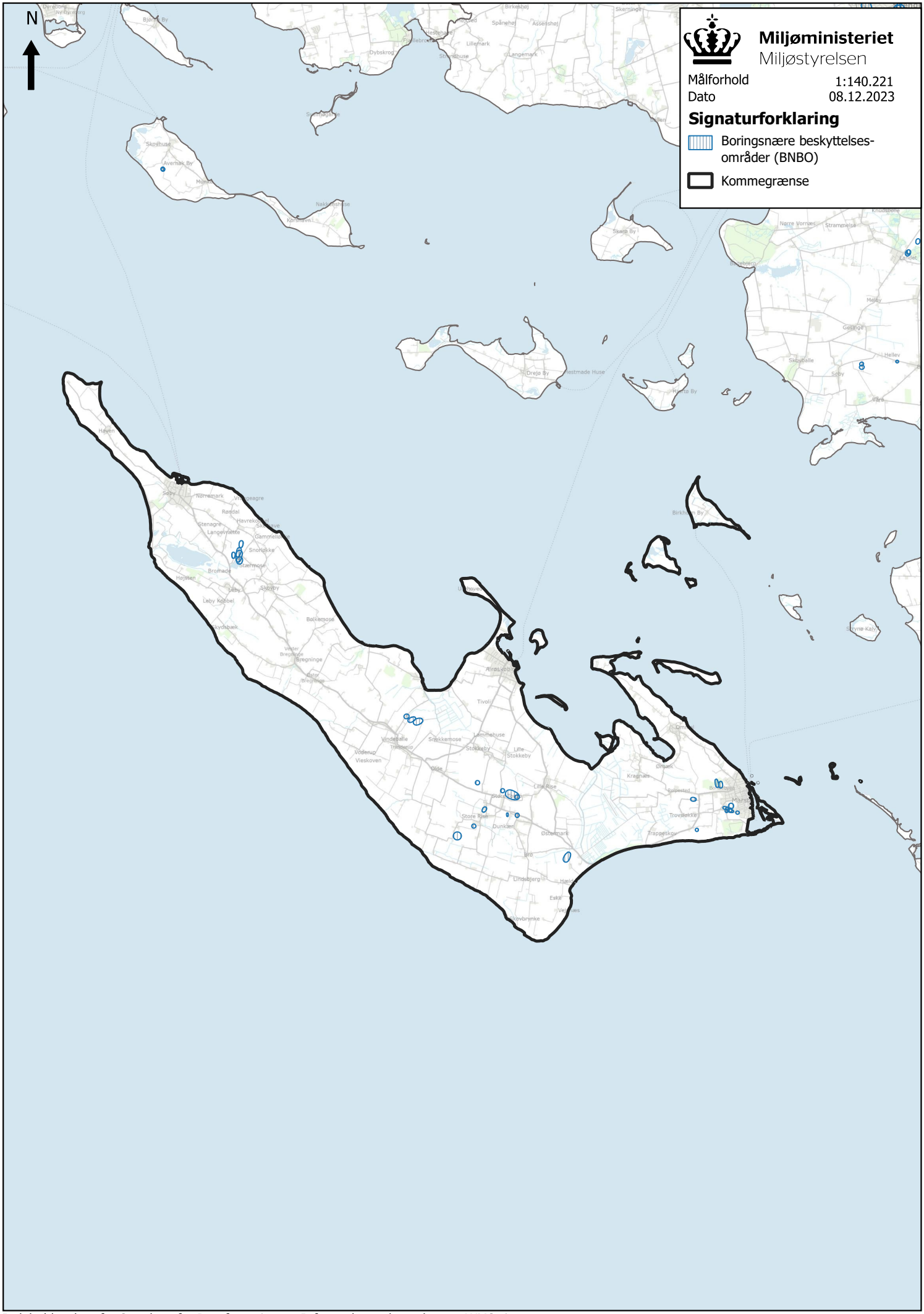

Indeholder data fra Styrelsen for Dataforsyning og Infrastruktur, skærmkortet, WMS-tjeneste

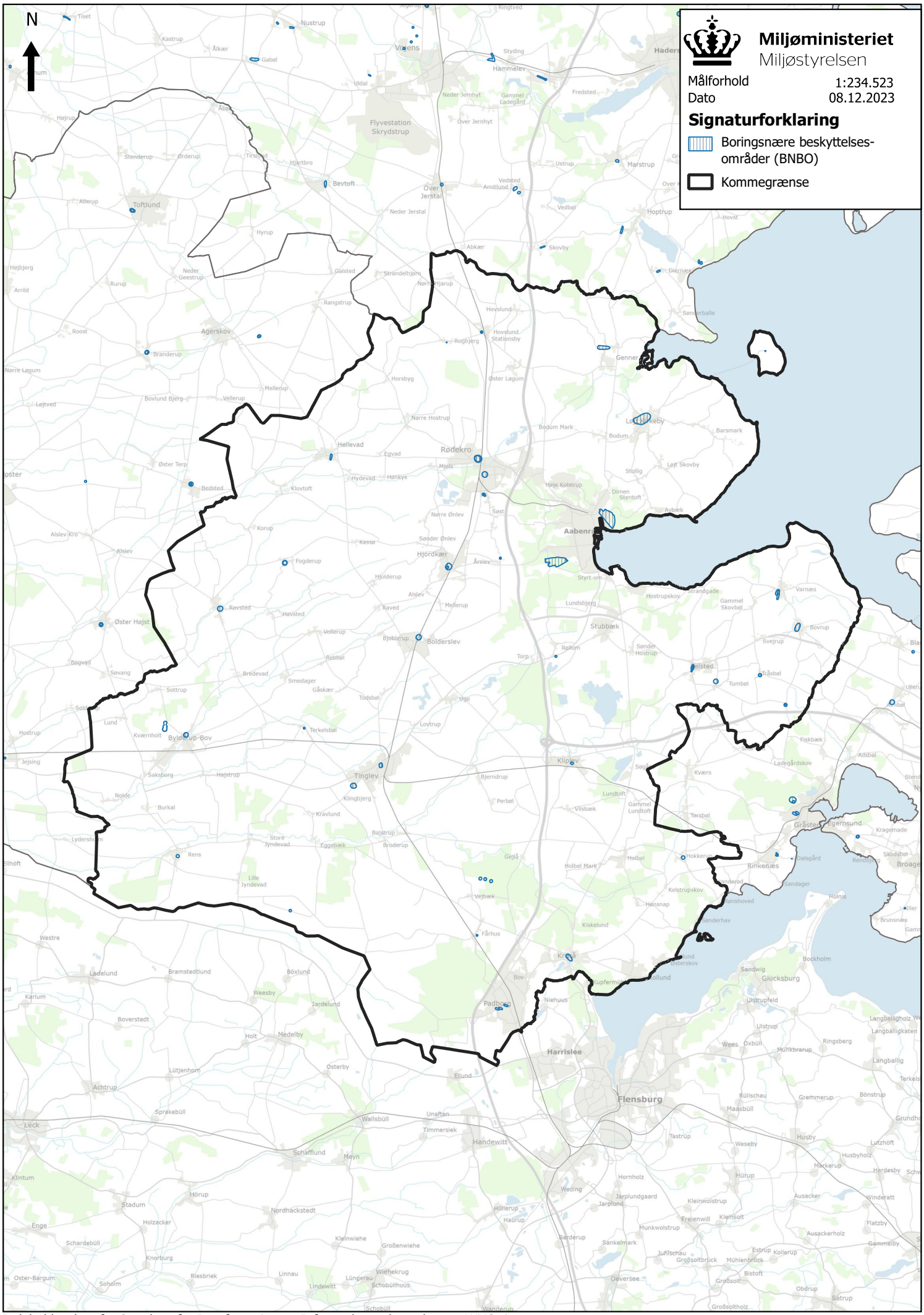

Indeholder data fra Styrelsen for Dataforsyning og Infrastruktur, skærmkortet, WMS-tjeneste

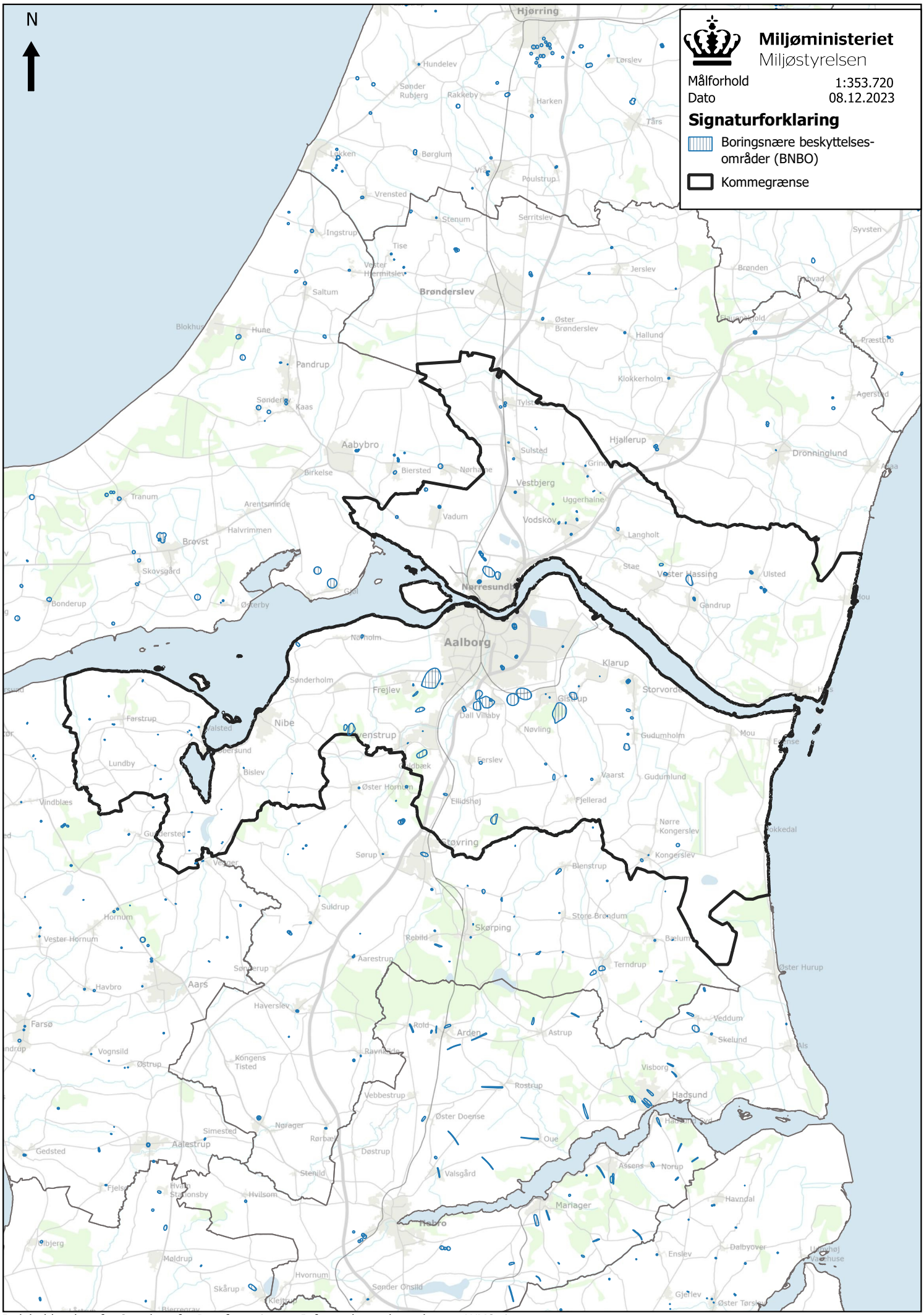

Indeholder data fra Styrelsen for Dataforsyning og Infrastruktur, skærmkortet, WMS-tjeneste

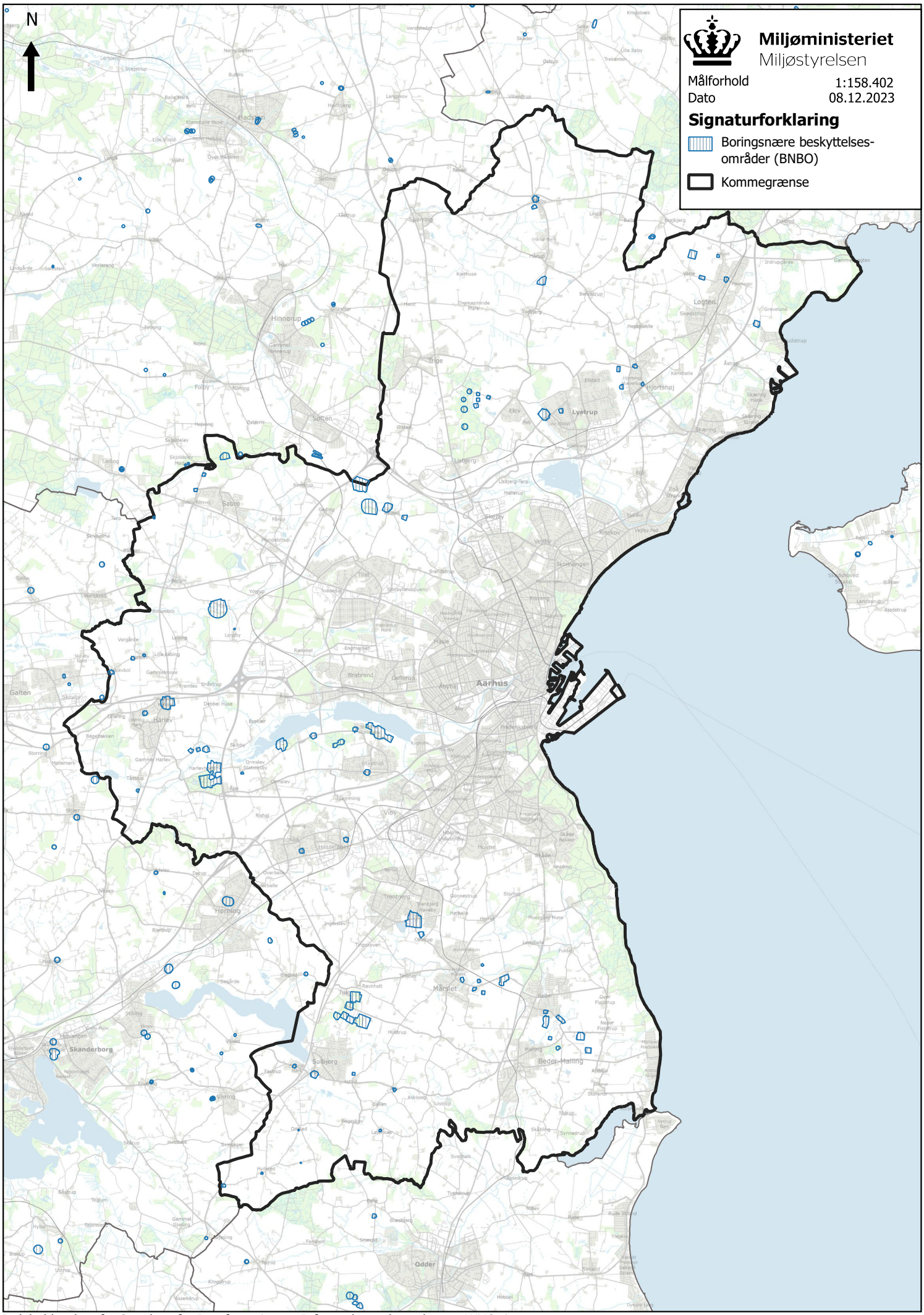

Indeholder data fra Styrelsen for Dataforsyning og Infrastruktur, skærmkortet, WMS-tjeneste