
From: Sanne Olsen
Sent: 04-09-2014 10:31:31
To: NST - Naturstyrelsens hovedpostkasse
Subject: Høringssvar: Høring af udkast til bekendtgørelse om Nationalpark Skjoldungernes Land

Til Naturstyrelsen

Erhvervs- og Vækstministeriet har ingen bemærkninger til den fremsendte høring.



Sanne Olsen
Sekretær

Slotsholmsgade 10-12

DK - 1216 København K

www.evm.dk

sos@evm.dk

Tlf. +45 33 92 33 50
Mobil +45 91 33 72 46

From: Jens Løgstrup
Sent: 08-09-2014 08:33:49
To: NST - Naturstyrelsens hovedpostkasse
Cc: poulb@lejre.dk
Subject: Kandidat til bestyrelsen i Nationalparken i Skjoldungernes Land

Kandidat til bestyrelsen i Nationalpark Skjoldungernes Land

Tak for det modtagne materiale om den nye nationalpark.

Jeg vil gerne tilkendegive min interesse for at deltage i bestyrelsesarbejdet.

Min baggrund er:

- At jeg er bosiddende i den historiske del af Roskilde og færdes meget på den del af fjorden, der omfattes af nationalparken.
- Jeg er et erfarent bestyrelsesmedlem og er medlem af 13-15 bestyrelser, heraf mange lokale virksomheder.
- Jeg forstår, at der skal arbejdes for at skaffe sponsorer og indsamles penge. Med min stærke forankring i dansk erhvervsliv vil jeg tro, at jeg har gode muligheder for at bistå med dette.

Med venlig hilsen

Jens Dalsgaard Løgstrup

Tel: +45 20936013

From: Dan Christensen
Sent: 12-09-2014 18:08:11
To: NST - Naturstyrelsens hovedpostkasse;
poulb@lejre.dk
Subject: Skjoldungernes Land

Kære Naturstyrelse

Da vi nu er godt i gang med at udforme et projekt til en nationalpark kom jeg i tanke om, en med mine øjne og ører meget vigtig faktor som måske er overset .

D a I i naturstyrelsen og kommunerne har stor indsigelses ret i forhold til myndighederne " Trafikstyrelsen og Miljøministeriet" må det være på sin plads at I fremfører dette synspunkt.

Jeg er sejler, og sejler tit op og ned gennem Roskilde fjord, for sejl skal lige med, og det slog mig i dag, hvor dejlig fjorden er at sejle på, specielt omkring Svineholm til forbi Selsø i dag fredag den 12- 09 2014 hvor solen stod og glinsede i vandet ikke en lyd ud over bådens svage brusen gennem vandet og diverse fugles kvidren og plask fra en fisk der sprang efter en flue, det kan simpelt hen ikke beskrives med ord, den følelse af idyl der er på denne strækning.

Prøv selv en tur på denne måde så tror jeg alle vil være overbevist.

Her komme så mit hørings- forslag. som jeg håber vil vinde genklang.

Hvis der kommer en vejbro på denne strækning over fjorden vil denne perle for altid være tabt, pga. motor støj og larm fra broen.

Så derfor sørg for at der bliver lavet en **tunnel under fjorden** så vi også fremover kan opleve denne idyl, så må det koste lidt mere hvis det er det der skal til.

Venlig hilsen

Dan Christensen
Østergade 26
Lyndby
4070 Kirke <Hyllinge

Telefon 46400170

From: Henrik Gabrielsen (HEGA)
Sent: 15-09-2014 10:09:35
To: NST - Naturstyrelsens
hovedpostkasse
Subject: Nationalpark Skjoldungernes Land

Til naturstyrelsen

Jeg håber at blive en del af den nye Nationalpark Skjoldungernes Land, jeg syntes det er en rigtig god ide, at beskytte det meget smukke landskab der findes omkring Roskilde fjord.

Jeg ved at region Sjælland har et interesse område for råstofudvinding i Nationalpark Skjoldungernes Land Zone 2 ved Gevninge by. Hvis dette område bliver en del af Nationalparken, vil regionen så stadigvæk have mulighed for at udvinde råstoffer her ?.

Med venlig hilsen

Henrik Gabrielsen

Tranchalsen 22

4000 Roskilde

From: Lars Kirkeby
Sent: 30-09-2014 14:45:50
To: NST - Naturstyrelsens hovedpostkasse
Subject: Nationalpark Skjoldungernes Land, hørings svar

Styrelsen for Slotte & Kulturejendomme har modtaget høringsmateriale vedrørende Nationalpark Skjoldungernes Land.

Styrelsen vil gerne tilkendegive, at vi ikke har indsigelser imod det fremsendte. Vi vurderer, at etablering af nationalparken ikke vil have væsentlig betydning for styrelsens interesser i området, der primært knytter sig til Roskilde Palæ som styrelsen ejer og vedligeholder.

Styrelsen har en forpligtigelse til at deltage i formidlingsindsatsen omkring vores ejendomme. Vi vil derfor, hvis det viser sig relevant for Styrelsen og for Nationalparken, være interesseret i, at knytte os til formidlingsindsatsen omkring etablering og udvikling af nationalparken, og vi deltager gerne, når og hvis Nationalparken finder det relevant, i en drøftelse herom med initiativtagerene eller den kommende bestyrelse.

Med venlig hilsen
Lars Kirkeby
Projektleder, Arkitekt MAA

lk@slke.dk
T 3395 4082

**SLOTTE &
KULTUR-
EJENDOMME** 

Styrelsen for
Slotte og Kulturejendomme
T 3395 4200
slke.dk

From: Knud Rudolf Hansen
Sent: 17 Oct 2014 12:48:42 +0000
To: NST - Naturstyrelsens hovedpostkasse
Cc: paulb@lejre.dk; Anne Scherfig Kruse
Subject: Høringssvar- Nationalpark Skjoldungernes Land. journal nr.: 430-00009
Attachments: Høringssvar Nationalpark E-brev.docx

Til naturstyrelsen

Hermed fremsendes høringssvar vedr. Nationalpark Skjoldungernes Land som vedhæftet E-brev

Med venlig hilsen

Knud Rudolf Hansen
3130 Vandressourcer

Direkte tf: 2795 4677
E-mail: knha@Hofofor.dk

Tænk på miljøet - spar på vand og energi !

HOFOR A/S | Ørestads Boulevard 35 | 2300 København S | CVR: 10073022 | tf. 3395
3395 | www.hofofor.dk



Naturstyrelsen
Haraldgade 53
2100 København Ø

Miljø & Samarbejder
Direkte tlf. 2795 4677
E-mail knha@hofor.dk

Journal nr. 430-00009

Dato 17.10.2014

Høringssvar- Nationalpark Skjoldungernes Land

Nationalpark ingen hindring for forsat vandindvinding!

HOFOR skal bemærke, at vi forholder os positivt til planerne om Nationalpark Skjoldungernes Land. Vi kan i den forbindelse nævne, at vi allerede indgår i et samarbejde med de involverede kommuner omkring vandrestier, broer, græsning og bevarelse af istidsrelikter på vores kildepladser.

De aktive kildepladser, der er tale om er: Assermølle, Gevninge, Hule Mølle og Kornerup. En femte kildeplads, Ledreborg er ikke i brug, men påregnes aktiveret i fremtiden. På de nævnte fire kildepladser indgår i alt ca. 45 aktive borer, hvorfra der totalt indvindes 5,1 mio. m³ årligt. Det indvundne vand behandles på et af HOFORs vitale vandværker - Værket ved Lejre - inden det sendes til Hovedstadsområdets borgere. Dette vandværk ligger, ligesom kildepladserne, inden for nationalparkgrænsen og forventes i nær fremtid renoveret og ombygget således, at det modsvarer tidens krav til et moderne energi- og renseteknisk effektivt vandværk.

Løbende renovering og ombygning af både værket, vandførende ledninger og kildepladser med tilhørende tekniske installationer forventes ikke, at blive hindret af områdets fremtidige status som Nationalpark. Vi ser derimod områdets fremtidige nationalparkstatus som en oplagt mulighed for, at begrænse pesticid- og gødningsforbrug til gavn for naturen, men også som en beskyttelse mod grundvandsforurening.

HOFOR ser frem til det fortsatte samarbejde.

Med venlig hilsen

Knud Rudolf Hansen

From: Dan Christensen
Sent: 27 Oct 2014 13:58:04 +0100
To: NST - Naturstyrelsens hovedpostkasse;poulb@lejre.dk
Subject: Mit indlæg til at bevare unik natur ved Tørslev
Attachments: CCE27102014_00000.pdf

Kære Naturstyrelse

Lige for at holde gang i den gode udvikling.

Jeg erfarer at der er ved at være nogen der er ved at få røde ører angående broen over Roskilde fjord ved Tørslev.

Jeg har sendt et forslag ind 12/9 2014 og nu gentager jeg hvad jeg beskrev der ville ske hvis broen bliver en realitet, "hvilket vil være en forbrydelse mod menneskeheden"

Få nu stoppet det broprojekt, og lad os få støjen ned i en tunnel under fjorden, der vil aldrig i nær fremtid kunne genskabes ro og idyl ved Tørslev hvis broen bliver til virkelighed.

Venlig hilsen fra en der holder af natur fred og ro.

Venlig hilsen

Dan Christensen

Vedlagt kopi af skrivelse af 12/9 2014

Subject: Skjoldungernes Land
From: Dan Christensen <lyndby.glargmester@mail.dk>
Date: 12-09-2014 18:08
To: nst@nst.dk, poulb@lejre.dk

Kære Naturstyrelse

Da vi nu er godt i gang med at udforme et projekt til en nationalpark kom jeg i tanke om, en med mine øjne og ører meget vigtig faktor som måske er overset .

Da I i naturstyrelsen og kommunerne har stor indsigelses ret i forhold til myndighederne " Trafikstyrelsen og Miljøministeriet" må det være på sin plads at I fremfører dette synspunkt.

Jeg er sejler, og sejler tit op og ned gennem Roskilde fjord, for sejl skal lige med, og det slog mig i dag, hvor dejlig fjorden er at sejle på, specielt omkring Svineholm til forbi Selsø i dag fredag den 12- 09 2014 hvor solen stod og glinsede i vandet ikke en lyd ud over bådens svage brusen gennem vandet og diverse fugles kvidren og plask fra en fisk der sprang efter en flue, det kan simpelt hen ikke beskrives med ord, den følelse af idyl der er på denne strækning.

Prøv selv en tur på denne måde så tror jeg alle vil være overbevist.

Her komme så mit hørings- forslag. som jeg håber vil vinde genklang.

Hvis der kommer en vejbro på denne strækning over fjorden vil denne perle for altid være tabt, pga. motor støj og larm fra broen.

Så derfor sørg for at der bliver lavet en **tunnel under fjorden** så vi også fremover kan opleve denne idyl, så må det koste lidt mere hvis det er det der skal til.

Venlig hilsen

Dan Christensen
Østergade 26
Lyndby
4070 Kirke <Hyllinge

Telefon 46400170

From: Camilla Sulsbrück
Sent: 14-10-2014 13:13:53
To: NST - Naturstyrelsens hovedpostkasse
Subject: Høringssvar Skjoldungernes land
Attachments Høringssvar - Nationalpark Skjoldungernes
: land.pdf

Vedlagt Region Hovedstadens høringssvar til Nationalpark Skjoldungernes land – J.nr. NST-909-00037

Med venlig hilsen

Camilla Sulsbrück

Naturgeograf

Direkte: 3866 5654

Mail: cs@regionh.dk

**Center for Regional Udvikling
Klima og Ressourcer
Region Hovedstaden**

Kongens Vænge 2
3400 Hillerød

Tlf: 3866 5000

Web: www.regionh.dk



Naturstyrelsen
Haraldsgade 53
2100 København Ø.
Sendt til nst@nst.dk

Telefon 38665000

Fax 38665700

Mail raastoffer@regionh.dk

Web www.regionh.dk

Sagsnr.: 14010044

Sagsbeh.: jpre/ldamad

Dato: 14. oktober 2014

Forslag til Nationalpark Skjoldungernes Land - bemærkninger fra Region Hovedstaden

Region Hovedstaden har gennemgået høringsmaterialet om forslag til Nationalpark Skjoldungernes land fremsendt d. 21. august 2014. Regionen har nedenstående bemærkninger til forslaget.

Generelle bemærkninger

Indledningsvis skal vi bemærke, at kun en mindre del af nationalparkforslaget ligger inden for Region Hovedstadens grænser. Det drejer sig om arealerne omkring Selsø Sø og Østskov i Hornsherred. Resten af arealet foreslået udpeget til Nationalpark Skjoldungernes Land omfatter arealer i Region Sjælland.

Med dette taget i betragtning støtter Region Hovedstaden fuldt ud forslaget til Nationalpark Skjoldungernes Land. Nationalparken vil fremover være en vigtig brik i at sikre og bevare den særegne natur og kultur omkring Roskilde Fjord.

Region Hovedstaden finder det positivt, at Nationalpark Skjoldungernes land udvikles i tæt samspil med omgivelserne. En vigtig pointe er netop koblingen mellem nationalparkens vandre- og cykelstier med stierne udenfor nationalparken. Koordinering og hensigtsmæssig sammenhæng mellem faciliteterne i parken og de tilstødende arealer, herunder adgang til offentlige transportmidler, ses som et vigtigt element i offentlighedens adgang til arealerne.

Arealer udlagt til nationalparker ift. hovedstadsregionens råstofinteresser

I Region Hovedstaden Råstofplan 2012 er der ikke udpeget grave- og eller interesseområder i umiddelbar nærhed til det foreslåede område for Nationalpark Skjoldungernes Land. Forslag til Nationalpark Skjoldungernes Land udgør således ikke nogen aktuel arealkonflikt i forhold til Region Hovedstaden råstofinteresser.

Region Hovedstaden vil dog gerne benytte lejligheden til at opfordre til, at man tager råstofinteresserne og de deraf følgende arealbehov i betragtning, i forbindelse med, at der udpeges arealer til nationalpark.

Ligeledes vurderer Region Hovedstaden, at råstofgrave efter endt indvinding, har potentiale for skabelse af stor naturværdi i form af unikke biotoper og deraf øget biodiversitet. Sammentænkning af råstofgrave og nationalparker udgør et fremtidigt potentiale, der efter regionens vurdering, bør tænkes ind i planlægningen af kommende nationalparker.

Hvis I har spørgsmål til regionens bemærkninger til forslag til Nationalpark Skjoldungernes Land, er I velkomne til at kontakte Jonas Prehn på telefon 38 66 56 62 eller mail raastoffer@regionh.dk, og Ida Madsen på telefon 38665533 eller idm@regionh.dk

Med venlig hilsen

Pia Nielsen
Enhedschef, Klima og Ressourcer
Center for Regional Udvikling,
Region Hovedstaden


From: Birgitte Herfelt
Sent: 12 Nov 2014 09:45:19 +0100
To: NST - Naturstyrelsens hovedpostkasse
Cc: Dennis Grønnegaard Mejer
Subject: Vedr. høring over udkast til bekendtgørelse om Nationalpark Skjoldungernes Land

Naturstyrelsen har ved brev af 21. august 2014, j.nr. NST-909-00037, sendt et udkast til bekendtgørelse om Nationalpark Skjoldungernes Land i høring.

Kulturstyrelsen har deltaget i forarbejdet for så vidt angår spørgsmål vedrørende kulturarv og har ikke yderligere bemærkninger.

Mvh

Birgitte Herfelt



Birgitte Herfelt
Konsulent, cand.jur.
Ressourcer

Kulturstyrelsen
Danish Agency for Culture
H.C. Andersens Boulevard 2
1553 København V
T. +45 3373 3373 / +45 3374 5249
bhe@kulturstyrelsen.dk
www.kulturstyrelsen.dk

From: oletarp55@gmail.com
Sent: 8 Nov 2014 22:48:44 +0100
To: NST - Naturstyrelsens hovedpostkasse
Subject: Til Naturstyrelsen - forslag Naturpark Skjoldungernes Land

Til Naturstyrelsen

Jeg er skoleleder ved Skolerne i Boserup (De gamle sanatoriebygninger)
Her på stedet har vi en socialøkonomisk virksomhed der består af en café og et galleri.
Hvis Naturstyrelsen eller andre har planer om at lave en udstilling om Naturparken vil vi gerne stille vores galleri til rådighed.

Der kommer som bekendt rigtig mange mennesker i Boserup Skov. For et par år siden var der en artikel i Dagbladet der fortalte at Boserup skov er Roskildes største turist attraktion efterfulgt af Domkirken og Vikingskibsmuseet.

Jeg vil gerne bakke op om et forslag som vores nabo på Kattinge Værk er kommet med.
Det går ud på at lave en sti rundt om Kattinge Sø.
Det vil være et fantastisk tilbud til de mange gæster der kommer herud i området.

Med venlig hilsen,

Ole Tarp



Skolerne i Boserup
Boserupvej 100
4000 Roskilde
Tlf. 22 682865



From: Jens Christian Dalsgaard
Sent: 18 Nov 2014 16:51:50 +0100
To: NST - Naturstyrelsens hovedpostkasse
Subject: Økonomi- og Indenrigsministeriets svar på høring vedr. udkast til bekendtgørelse om Nationalpark Skjoldungernes Land, NST-909-00037 (OIM Id nr.: 184554)
Attachments: Økonomi- og Indenrigsministeriets svar på høring vedr. udkast til bekendtgørelse om Nationalpark Skjoldungernes Land, NST-909-00037.pdf

Se venligst vedlagte høringssvar.


Med venlig hilsen

Student, Forvaltningsjura
Jens Christian Dalsgaard

 økonomi og
indenrigsministeriet

Slotsholmsgade 10-12
1216 København K
Telefon 722 82531
Fax 72 28 24 01
jcd@oim.dk
www.oim.dk

Naturstyrelsen
nst@nst.dk

 **Økonomi og
indenrigsministeriet**

Slotsholmsgade 10-12
1216 København K
Telefon 72 28 24 00
Fax 72 28 24 01
oim@oim.dk
www.oim.dk

Sagsnr.
2014 - 18254

**Svar på høring vedrørende udkast til bekendtgørelse om Nationalpark Skjold-
ungernes Land**

Doknr.
184554

Naturstyrelsen har ved e-mail af 21. august 2014 anmodet Økonomi- og Indenrigsministeriet om eventuelle bemærkninger til den omhandlede høring.

Dato
18-11-2014

Det meddeles herved, at Økonomi- og Indenrigsministeriet ikke har bemærkninger til høringen.

Med venlig hilsen
Jens Christian Dalsgaard

From: Lotte Jensen
Sent: 25 Nov 2014 11:58:44 +0100
To: NST - Naturstyrelsens hovedpostkasse
Cc: 'joym@roskilde.dk'; 'joand@frederikssund.dk'; 'fljvedfjorden@gmail.com'
Subject: Høringssvar til Forslag til Nationalpark Skjoldungernes Land
Attachments: Nationalpark - 25.11.2014.pdf

Med venlig hilsen
Lotte Jensen
Lejre Kommune
Koncernsekretariat & Udvikling
Telefon 4646 4422



Naturstyrelsen
Haraldsgade 53
2100 København
nst@nst.dk

Lejre Kommune
Møllebjergrvej 4
4330 Hvalsø
T 4646 4646
F 4646 4615
H www.lejre.dk

Mette Touborg
Kommunalbestyrelse
D 4646 4400
E loje@lejre.dk

Dato: 25. november
2014
J.nr.: 14/2039

Høringssvar til Forslag til Nationalpark Skjoldungernes Land

Kommunalbestyrelsen konstaterer med tilfredshed, at ministerens forslag til Bekendtgørelse om Nationalpark Skjoldungernes Land er i god overensstemmelse med det forslag til oprettelse af nationalpark, som kommunerne og nationalparkstyregruppen indsendte til ministeren i februar 2014.

Nationalparkforslaget er endvidere i overensstemmelse med den kommunale planlægning. Kommunen har ikke ønsker om ændringer i udkastet til bekendtgørelse.

Etableringen af en nationalpark passer godt med Lejre Kommunes visioner og målsætninger om miljø, natur, sundhed, friluftsliv, kulturmiljøer, økonomisk udvikling m.v. Visionerne er formuleret dels i kommuneplanen dels i kommunens vision "Lejre Strategien".

Kommunen rummer et væld af landskaber og forskellige naturtyper. Størstedelen af Nationalparkens areal på land i Lejre Kommune er fredet eller Natura 2000 område. Kommunen rummer en usædvanlig koncentration af kulturhistorie. Mulighederne for et bæredygtigt friluftsliv er gode. Nærheden til hovedstaden giver godt afsæt for bosætning og oplevelsesøkonomi. Lejreborgerne er engagerede og kærer om landskabets værdier.

Fra lodsejerside har der været bekymringer omkring konsekvenserne af en nationalpark. Gennem udvidelse af styregruppen fra 2 til 6 lodsejere og med forlænget formuleringsperiode lykkedes ved årsskiftet at nå til enighed om idegrundlaget, hvorpå også ministerens forslag til bekendtgørelse hviler.


På borgermødet i Lejre var der en positiv stemning og interesse for sagen. Ingen talte imod nationalparken.




Kommunalbestyrelsen støtter, som også tidligere meddelt, styregruppens hensigt om at pege på en lodsejer som formand for den kommende bestyrelse. Kommunalbestyrelsen anbefaler fortsat, ligesom i styregruppens og kommunernes fremsendte forslag, at landbruget i den kommende bestyrelse repræsenteres dels med en repræsentant for produktionslandbruget, dels en repræsentant for familielandbruget.

Kommunalbestyrelsen anbefaler nationalparkens etablering. Nationalparken hilses velkommen og kommunen ser frem til et frugtbart samarbejde med nationalparkbestyrelsen og de øvrige netværkspartnere om udvikling og realisering af nationalparken og dens målsætninger - til gavn for naturen og til glæde for borgere og gæster i landskabet.

Venlig hilsen


Mette Touborg
Borgmester


Inger Marie Vynne
Kommunaldirektør

Kopi sendt til:
Borgmesteren i hhv. Frederikssund og Roskilde Kommuner
Flemming Jensen

Naturstyrelsen
Haraldsgade 53
2100 København Ø

Modtaget i
Naturstyrelsen
28 NOV, 2014

26. november 2014

Roskilde Domsogns Menighedsråd administrerer arealer med beliggenhed i det udpegede nationalparkområde. Her kan nævnes Roskilde Domkirke med tilhørende domkirkeplads, Provstemarken, Gl. Vor Frue Kirke samt Gråbrødre Kirkegård. Som lodsejer har menighedsrådet derfor med stor interesse fulgt den igangværende proces for at etablere Nationalpark Skjoldungernes Land.

Det er menighedsrådets opfattelse, at Roskilde Domkirke som historisk monument og kirkelig institution er en integreret del af det omkringliggende kulturhistoriske landskab. Med sin placering på højdedraget i Roskilde er Domkirken en tydelig del af landskabet, som den har været i mere end 800 år. Siden 1995 har Domkirken været indskrevet på UNESCOs liste over den umistelige verdensarv. Det betyder, at kirken ikke alene er omfattet og beskyttet af national lovgivning, der knytter sig særligt til kirkebygningen og den omkringliggende plads, men også nyder international beskyttelse. Her har det senest vist sig at indkikket til kirken fra det omkringliggende landskab er værd at bevare. Det er derfor Menighedsrådets ønske og forventning, at den kommende nationalpark vil bidrage til at disse særlige forhold fortsat sikres for eftertiden.

Roskilde Domkirke og Gl. Vor Frue kirke er først og fremmest sognekirker for Roskilde Domsogn, med ca. 13.500 sognebørn og mere end 18.000 beboere. Domkirken er samtidig også stiftets hovedkirke. Kirkerne er derfor genstand for mange kirkelige aktiviteter foruden de faste gudstjenester. Særligt Domkirken er også en væsentlig turistattraktion, der tiltrækker mere end 120.000 gæster årligt. Med den kommende nationalpark er der et potentiale for at tiltrække flere turister til området og herunder til Domkirken. Det er derfor af særlig stor vigtighed for Menighedsrådet, at kirken fortsat kan virke som sognekirke for sognebørnene, men også tilbyde et åndeligt pusterum i hverdagen. Derfor er Menighedsrådet særligt opmærksom på, at attraktionen og sognekirken kan fungere i harmoni.

For at forbedre og styrke formidlingen og synlighedsførelsen af Domkirken som et enestående bygningsværk med en central placering i Danmarkshistorien, som stiftskirke og som kongelig gravkirke har menighedsrådet derfor udskilt ansvaret for formidlingen til en privat fond. Fonden til Formidling af Kulturarven Roskilde Domkirke har foruden den daglige formidling også til opgave at etablere et formidlingscenter i tilknytning til Domkirken.

Derfor vil vi gerne opfordre til at Nationalparksbestyrelsen fremadrettet også inddrager fonden i arbejdet med at formidle National Park Skjoldungernes Land.

Det er således Roskilde Domsogns Menighedsråds opfattelse, at Nationalpark Skjoldungernes Land vil kunne bidrage positivt til både at sikre og udvikle den eksisterende natur og landskab, men også vil kunne bidrage til, at landskabernes kulturhistorie synliggøres og formidles til gavn for områdets brugere og interessenter, herunder Roskilde Domsogn.

Venlig hilsen



Anne Rosendal

Formand for menighedsrådet

From: Hans Jørgen Lych Larsen
Sent: 2 Dec 2014 16:46:55 +0100
To: NST - Naturstyrelsens hovedpostkasse
Subject: Høringssvar nationalpark Skjoldungernes Land
Attachments: Høringssvar.docx

Til Naturstyrelsen
Lejre Turistforenings bestyrelse har udarbejdet et høringssvar til Nationalpark Skjoldungernes Land.
Høringssvaret er vedhæftet.
Venlig hilsen
Hans Jørgen L. Larsen
Formand Lejre Turistforening
Lønsjæld 15
4320 lejre
48415691

Lejre Turistforening

Lejre d.

Naturstyrelsen
nst@nst.dk

Høringssvar til Forslag til Nationalpark Skjoldungernes Land

Bestyrelsen for Lejre Turistforening kan tilslutte sig forslaget til oprettelse af Nationalpark Skjoldungelandet, og vi ser frem til de betydelige udviklingsmuligheder for udviklingen af turismen i området, som en nationalparkstatus vil give.

På vegne af Lejre Turistforening

Hans Jørgen L. Larsen
Formand
Lønspjæld 15
4320 Lejre
lychlarsen@hotmail.com

From: Bjørn Petersen
Sent: 3 Dec 2014 21:15:37 +0100
To: NST - Naturstyrelsens hovedpostkasse
Subject: Bemærkninger til Forslag til Nationalpark Skjoldungernes Land

Formidlerforum for
Skjoldungelandet
Roskilde 1/12 2014

Naturstyrelsen
nst@nst.dk

Bemærkninger til Forslag til Nationalpark Skjoldungernes Land

Formidlerforum blev i 2009 dannet af en kreds af formidlere med interesse iformidling af natur og kulturhistorie m.v. indenfor det daværende område for nationalparkprojekt Skjoldungelandet. Formidlerforum er pt. et åbent netværk af fagfolk med overvejende biologisk og historisk baggrund.

Formidlerforum er i den nuværende overgangsperiode mellem projektudviklingsperioden og den kommende nationalpark ikke organisatorisk knyttet til nationalparkprojektet eller andre institutioner. En del af netværkets knapt 30 deltagere har personligt tilknytning til en eller flere af de organisationer og myndigheder, der står bag eller anbefaler nationalparken. Nærværende udtalelse repræsenterer dog i sagens natur ikke disse organisationer eller myndigheder.

Når nationalparken realiseres ønsker formidlerforum at få en formel tilknytning til nationalparken, idet formidlerforums medlemmer naturligt vil udgøre en stor del af nationalparkens kommende formidlere. Formidlerforum vil også til sin tid forvente at få plads i nationalparkrådet, der ventes at blive et frugtbart forum for viden og ideer til udvikling af nationalparkområdet i samspil med nationalparkens bestyrelse.

Formidlerforum var inviteret til møde på Boserupgård d. 7. oktober 2014 på initiativ af undertegnede. 22 deltog. På mødet blev nationalparkforslaget drøftet og hilst velkomment.

Nationalparkforslagets formål i §2, herunder at "styrke formidlingen af natur-, landskabs- og historiske værdier", bifaldes. Det samme gælder målsætningerne i §3 om, at "formidling af nationalparkens natur, landskab og kulturhistoriske værdier skal styrkes i samarbejde med lokale aktører gennem koordinering, udbygning og etablering af aktiviteter, servicefunktioner og faciliteter".

Mødedeltagerne kunne således tilslutte sig forslaget til oprettelse af Nationalpark Skjoldungelandet, og vi ser frem til de betydelige udviklingsmuligheder både på formidlingsområdet og for arbejdet med områdets natur- og kulturkvaliteter, som en nationalparkstatus vil give.

På mødets vegne

*Bjørn Petersen
Bjørns Naturtjeneste
Låddenhøj 77
4000 Roskilde
virosa3@gmail.com
2982 6512*

Claus Helweg Ovesen, biolog, referent på ovennævnte møde

From: Sue-Ling Choong Knudsen
Sent: 4 Dec 2014 15:13:12 +0100
To: NST - Naturstyrelsens hovedpostkasse
Cc: Pim de Jager; Casper Rævsgaard Hansen; kah@dtu.dk; lep@au.dk; ubc@dekom.dk
Subject: høringssvar - Forslag til Nationalpark Skjoldungernes Land
Attachments: høringssvar Nationalpark Skjoldungernes Land 04122014.pdf

Til Naturstyrelsen

Vedhæftet er høringssvar vedr. Forslag til Nationalpark Skjoldungernes Land.

Med Venlig Hilsen

Sue-Ling Choong Knudsen
Urban Designer cand.polyt., Kundeenheden
T +45 4170 1041 · suc@bygst.dk



Carl Jacobsens Vej 39 · 2500 Valby
T +45 4170 1000 · www.bygst.dk

Bygningsstyrelsen er en del af
Klima-, Energi og Bygningsministeriet



Naturstyrelsen

4. december 2014

Kunderådgivning
suc
J.nr. 14/00827

Høringssvar vedr. Forslag til Nationalpark Skjoldungernes Land (Risø)

Naturstyrelsen har fremsendt høringsmateriale vedr. forslag til Nationalpark Skjoldungernes Land. Høringsmaterialet beskriver nationalparkens indhold, opgaver og organisering samt forslag til afgrænsning af nationalparken.

Byggestyrelsen har følgende bemærkninger til forslaget.

Den foreslåede nationalparkgrænse omfatter bl.a. halvøen Risø ved Frederiksborgvej i Roskilde Kommune, hvor Byggestyrelsen varetager ejerskabet til bygningsmassen på statens vegne. Byggestyrelsen udlejer under den statslige huslejeordning SEA ejendommene til Danmarks Tekniske Universitet, Aarhus Universitet og Dansk Dekommissionering. Området er i høringsmaterialet udpeget som "Planlægningszone 3". Her er der ikke nye regler for kommunernes planlægning.

Området anvendes af Danmarks Tekniske Universitet bl.a. til forskning inden for energi og nukleare teknologier. Dertil har Dansk Dekommissionering ansvar for løbende afvikling af de nukleare anlæg samt for at modtage, behandle og opbevare radioaktivt affald fra danske brugere af radioaktivt materiale.

Det undrer, at et område, der er udpeget som nukleart område, er medtaget i forslaget til en ny nationalpark.

I høringsmaterialet fremgår det, at nationalparken ikke vil medføre nye regler og restriktioner, og ikke ændrer på de nuværende muligheder for at etablere anlæg og få tilladelser. Dog ligger der en uoverensstemmelse i, at områdets natur- og landskabsværdier skal styrkes og formidles, samtidig med, at området fungerer som nukleart område.

Derfor ønsker Byggestyrelsen, at nationalparkgrænsen ændres således, at det nukleare område og arealer med bygningsanlæg udgår af nationalparken. Det foreslås i stedet, at nationalparkgrænsen fastsættes til at følge den nuværende strandbeskyttelseslinje. Se vedlagte kortbilag.

Byggestyrelsen vurderer, at denne foreslåede grænse kan tilgodese både eksisterende og fremadrettede udviklingsbehov på Risø samtidig med, at der værnes om nationalparkens målsætning om, at fjordlandskab og kystpartier ved Roskilde Fjord sikres.



BYGNINGSSTYRELSEN

Med venlig hilsen

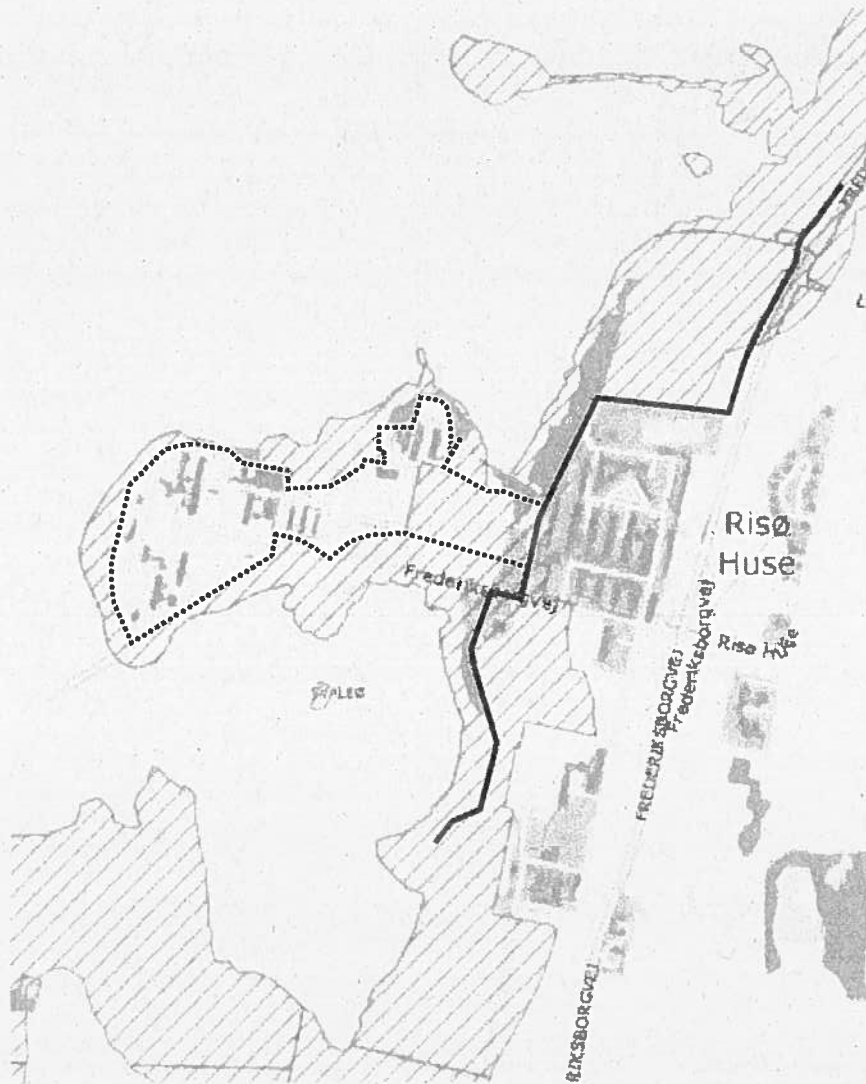
Sue-Ling Choong Knudsen
Urban Designer, Bygningsstyrelsen
T 4170 1041
E suc@bygst.dk

Koordineret med:

Danmarks Tekniske Universitet
Dansk Dekommissionering
Aarhus Universitet



Kortbilag: Forslag til afgrænsning af nationalparken ved Risø.



- Nyt forslag til nationalparkgrænse
- Nationalparkgrænse som foreslået af Miljøministeriet
- ▨ Strandbeskyttelseszone

From: bo
Sent: 9 Dec 2014 09:31:48 +0100
To: NST - Naturstyrelsens hovedpostkasse
Subject: {{NST}}Skjoldungelandet
Attachments: brev_tl_Naturstyrelsen.pdf

til
Naturstyrelsen
nst@nst.dk

Hermed mit bidrag med kommentarer til forslaget om oprettelse af naturparken "Skjoldungernes land", medsendt som en pdf-fil.

Med venlig hilsen
Bo Sommerlund
Toftevej 12, Herslev
4000 Roskilde
bo@herslev.dk

Bo Sommerlund
Toftevej 12, Herslev
4000 Roskilde
bo@herslev.dk

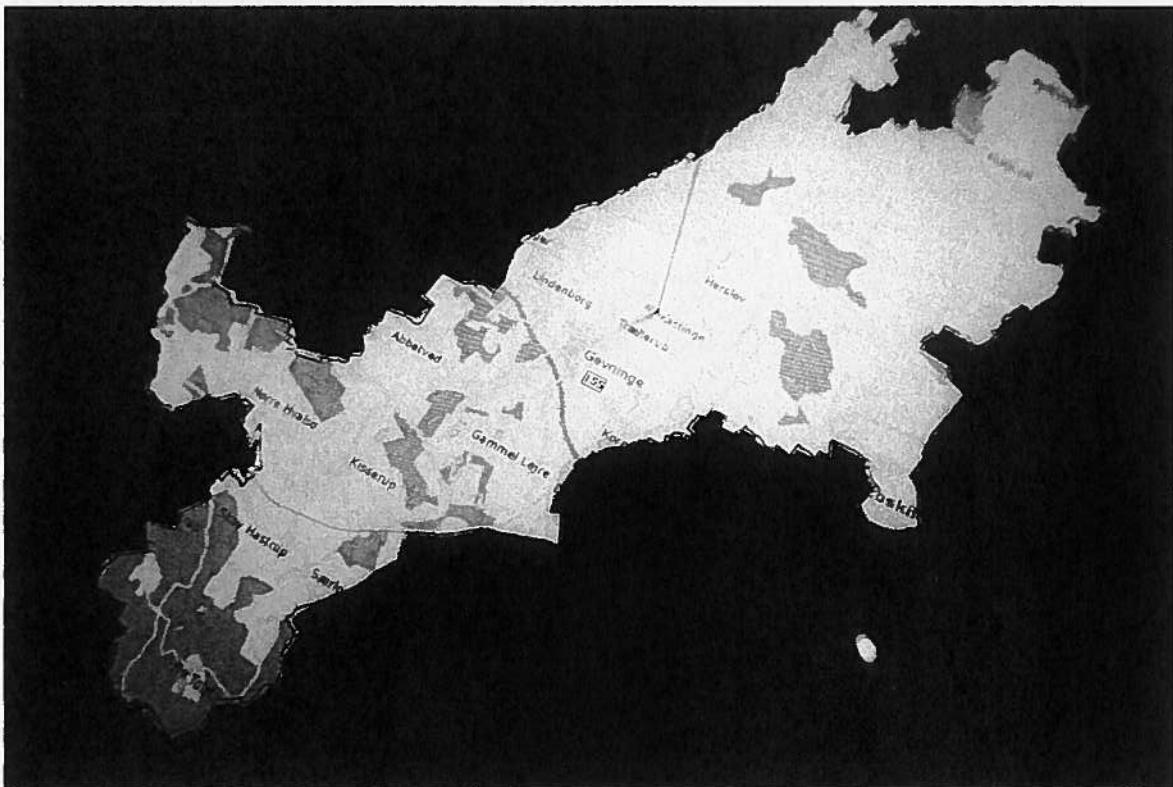
10.dec.2014

Til
Naturstyrelsen
nst@nst.dk,

Ang. Planen om oprettelse af naturpark Skjoldungelandet.

For knap to år siden flyttede min kone og jeg til Herslev efter at have boet over 30 år i udkanten af Aarhus. Jeg havde intet kendskab til planerne om oprettelse af Skjoldungelandet, men syntes det var spændende at vi muligvis kom til at bo i en naturpark – tilmed sådan cirka midt i parken.

"Men hvor er midten?" tænkte jeg, og hvordan finder man ud af det. Efter mange overvejelser, og i mangel af de præcise koordinater for grænsen så en beregning ikke var mulig, endte jeg med at klistre et kort over den foreslåede park på karton og klippe det ud, hvorefter jeg hængte det op i en sytråd sådan at "parken" var i balance, jf. nedenstående foto.



Et udsnit af kortet centreret omkring ophængningspunktet viser, at parkens midtpunkt ligger vest for Kattinge lidt øst for vejen mellem Herslev og Trællerup svarende til et punkt med koordinaterne sådan cirka [55.65901, 11.9746].



Tager man ud i naturen for at se hvad der er på dette sted finder men et område med lidt træer og lidt eng, hvilket kan ses på fotoet:



From: Mette Sloth Møller
Sent: 10 Dec 2014 14:39:46 +0100
To: NST - Naturstyrelsens hovedpostkasse
Cc: hanne@batlandskab.dk;rjg@schonherr.dk;tj@tanjajordan.dk;kuskogmadsen@mail.dk;heineskjerning@gmail.com;morten@straede.net;johnny@svendborgarchitects.dk;Anne Marie Nehammer
Subject: Nationalpark Skjoldungernes Land - høringssvar fra Akademiraadets Landskabsudvalg (NST-909-00037)
Attachments: Hoeringssvar_Skjoldungernes_Land.pdf

Til Naturstyrelsen

Hermed fremsendes høringssvar fra Akademiraadets Landskabsudvalg vedr. forslag til Nationalpark Skjoldungernes Land.

Med venlig hilsen
Mette Sloth Møller
fuldmægtig



Det Kongelige Akademi for de Skønne Kunster
Akademiraadet
Kgs. Nytorv 1. 2.sal tv. i porten
1050 København K
Tel. 33 74 49 10, direkte 33 74 49 11
metslo@akademiraadet.dk
www.akademiraadet.dk



DET KONGELIGE AKADEMI FOR DE SKØNNE KUNSTER
AKADEMIRAADET

Akademiraadets opgave er at fremme kunsten og rådgive staten i kunstneriske spørgsmål

Miljøministeriet
Naturstyrelsen
nst@nst.dk

Charlottenborg den 10. december 2014
(30.02.21b)

Høringssvar vedr. forslag til Nationalpark Skjoldungernes Land (NST-909-00037)

Akademiraadets Landskabsudvalg er grundlæggende enig i, at området udpeget til Nationalpark Skjoldungernes Land, besidder meget store og fine landskabelige kvaliteter og kulturmiljøer - og man kunne ønske sig, at indsatsen overfor resten af det danske landskab helt generelt fik samme samfundsmæssige opmærksomhed.

Når det er sagt, kan nationalparker bidrage til formidlingen og forståelsen af det danske landskab, og de er værdifulde lokale nedslag og destinationer for oplevelsen af biologisk mangfoldighed og landskabelige værdier. Men i forhold til at sikre naturlig artsrigdom, bør tætte, forgrenede og sammenhængende landskabskorridorer være af højeste prioritet, da de styrker hele landets nationale profil i forhold til både natur og landskaber.

Øvrige kommentarer:

Naturbegrebet er en vanskeligt definerbar størrelse. 'Natur' i sin oprindelige definition er stort set ikke berørt af mennesker, og der ligger her et indbygget modsætningsforhold til nationalparkens øvrige formål, som blandt andet omfatter kulturhistoriske oplevelser og understøttelse af erhvervslivets udvikling. Hovedformålet 'at bevare, styrke og udvikle naturen' kunne derfor med fordel erstattes med 'at bevare og udvikle det varierede og artsrige landskab og sammenhængen mellem naturtyper, som historisk set kendetegner området'.

En mere præcis målsætning kunne også efterspørges: Hvilke ambitioner for biologiske målsætninger og/eller mærkesager sættes der for nationalparken? Hvordan forvaltes turisme i kombination eller konflikt med naturværdi/landskabsværdi?

Landskabet og befolkningstætheden er af en noget anden karakter end de øvrige nationalparker landskaber, og der kan forventes et større besøgsantal og pres på dette landskab, der er let tilgængeligt for en meget stor gruppe af besøgende. Der bør derfor udvikles konkrete værktøjer og strategier for brugen af landskabet for at imødekomme både lokale beboeres tilhørsforhold til landskabet og de biologiske korridorer. Her bør tænkes i forskellige funktionsbehov, brugsmønstre i relation til den evt. ønskede biofaktor og bevaringsgrad af særlige områder.

I forhold til forvaltningen af både lokalplanlægningen og landskabet i området, er det ikke desto mindre af arkitektonisk betydning at området ikke, æstetisk set, fastlåses i Skjoldungernes vikingetidsbilleder. Eftersom der jo ikke er tale om uberørt "natur", er det væsentligt, at den tid og den

kultur vi befinder os i nu, får lov at manifestere sig i fremtidige bebyggelser i området og ikke bliver museal. Vi mener dette bør fremgå af og udvikles i bekendtgørelsen. Krav om særlig bebyggelse af særlig kvalitet kan derimod godt og med fordel håndhæves for at fastholde områdets egenart og høje kvalitet.

Landskabsudvalget indgår meget gerne i dialog omkring den videre udvikling af Nationalpark Skjoldungernes Land.

Med venlig hilsen
Akademiraadets Landskabsudvalg

Hanne Bat Finke
Formand

From: Karl Frandsen
Sent: 10 Dec 2014 16:36:44 +0100
To: NST - Naturstyrelsens hovedpostkasse
Subject: Nationalparken Skjoldungernes Land
Attachments: Gudernes Stræde, høringsvar.doc

Til Naturstyrelsen

Hermed høringsvar vedr. Skjoldungernes Land

Karl Frandsen

Naturstyrelsen

Osager den 10. december 2014.

Vedrørende Nationalpark Skjoldungernes Land.

Arbejdsgruppen bag "Gudernes Stræde" vil gerne udtrykke vores tilfredshed med, at det endelig er lykkedes styregruppen at forene alles interesser, så det forhåbentlig nu er en realitet med Nationalparken. I løbet af det næste halve år arbejder vi i gruppen med 12 stiprojekter på strækningen, hvoraf de 5 ligger indenfor nationalparkens område. Derfor ser vi frem til, at samarbejde med bestyrelsen for Nationalparken og de berørte lodsejere.

Hvis vi må fremsætte et ønske, så skal det være at Ryegaard på sigt kommer med i Nationalparken. Ryegaard er vel nok det naturmæssigt mest interessante område i Lejre kommune.

På arbejdsgruppens vegne

Karl Frandsen, Hvalsøvej 23, Osager, 4320 Lejre.

From: Karl Frandsen
Sent: 10 Dec 2014 16:38:50 +0100
To: NST - Naturstyrelsens hovedpostkasse
Subject: Høringssvar til Skjoldungernes Land
Attachments: Lejre Historiske Forening, høringssvar..doc

Til Naturstyrelsen

Hermed høringssvar vedr. Skjoldungernes Land

Karl Frandsen

Til Naturstyrelsen

Osager den 10. december 2014.

Høringssvar til Nationalparken Skjoldungernes Land.

Lejre Historiske Forening der dækker det østlige område af Lejre kommune har på et bestyrelsesmøde drøftet oplægget til Nationalparken.

Vi er meget tilfredse med, at der nu er udsigt til, at Nationalparken bliver en realitet. Vi har i vores kommune mange historiske steder, ikke mindst i Gl. Lejre området.

Med Nationalparken ser vi frem til, at få øget fokus på området til gavn for såvel lokalbefolkningen, som turister der vil besøge området. Med en nyindretning af Lejre Museum, Sagnlandet Lejre og den varierede natur med skove, bakker og overdrev vil området blive til stor gavn for de besøgende.

Med større muligheder for overnatning i området håber vi, at fastholde de besøgende i mere end en dag.

På Lejre Historiske Forenings vegne

Karl Frandsen, formand

From: Erik Bahn
Sent: 10 Dec 2014 17:17:40 +0100
To: NST - Naturstyrelsens hovedpostkasse
Cc: meto@lejre.dk;poulb@lejre.dk;nrja@lejre.dk;Carsten helles Rasmussen
Subject: Nationalpark Skjoldungernes Land - høring
Attachments: NST10122014.docx

Kære Alle!

Se venligst vedhæftede brev af 10.12.2014 vedr. ovenstående.

Med venlig hilsen
Erik Bahn
Arkitekt m.a.a.
Tilgængelighedskonsulent

ARKITEKTERNE BAHN
MEDL. AF DANSKE ARKITEKTVIRKSOMHEDER
Tlf: 46 40 41 65
Mobil: 21 23 43 65
Mail: ark.bahn@mail.tele.dk
CVR: 48 10 54 16

ARKITEKTERNE BAHN, MEDL. AF DANSKE ARKITEKTVIRKSOMHEDER
Tina og Erik Bahn, arkitekter MAA, Kjøbmagergade 18A, Kyndeløse – DK 4070 Kr. Hyllinge.
ark.bahn@mail.tele.dk Tlf: 46 40 41 65, , CVR: 48 10 54 16

Naturstyrelsen, nst@nst.dk
Haraldsgade 53
2100 København Ø

**DANSKE
ARK**



Kyndeløse d. 10.12.2014

Vedr: Nationalpark Skjoldungernes Land – Høring af forslaget.

Vi har med interesse læst ovennævnte forslag/høringsmateriale fra august 2014.

Materialet indeholder mange gode tiltag, men der mangler tiltag vedr. tilgængeligheden for ældre personer og for personer med nedsatte funktioner.

Med udgangspunkt i bl.a. Lejre Kommunes Kommuneplan 2013 – side 113 – "3.3 Fritid og oplevelser i det åbne land" og vedlagte "Friluftslivets Idekatalog" – specielt pejlemærket: "Friluftsliv er for alle" – side 6 – 11 skal der indarbejdes oplysninger om tilgængelige adgangsforhold via offentlig trafik, p – pladser, toiletter, sheltere m.v.

Erfaringer med "tilgængelige ruter" fra Nationalparker i USA kan anbefales.

Vi deltager gerne med vore erfaringer op tilgængelighedsområdet.

Med venlig hilsen

Erik Bahn
Arkitekt m.a.a.
Tilgængelighedskonsulent

Kopi tilsendt:

Borgmester Mette Touborg, meto@lejre.dk

Poul Bjerager, poulb@lejre.dk

Niels Rolf Jacobsen, NRJA@lejre.dk

Ulla Wæber, DH – Lejre@lejre.dk

Carsten Helles Rasmussen, CR@gefion.dk

Arkitekterne Bahn rådgiver om "Design for alle" og er medlem af Danske Arkitektvirksomheder. Vi forsøger at udforme det bebyggede miljø og de fysiske omgivelser, så adgang for flest muligt sikres. 1

Firmaet har mange års erfaringer vedr. tilgængelighedsrådgivning og tilgængelighedsgranskning for offentlige og private bygherrer m. fl.

From: Dorte Christiansen (DKC)
Sent: 12 Dec 2014 10:08:34 +0000
To: NST - Naturstyrelsens hovedpostkasse
Subject: Nationalpark Skjoldungernes Land (14-08096)

Til Naturstyrelsen

Banedanmark har som grundejer modtaget forslaget til Nationalpark Skjoldungernes Land i høring.

Vi vil hermed gøre opmærksom på, at Nationalparkens zone 2 gennemskæres af en jernbane, som ifølge politisk vedtagelse skal elektrificeres. Der vil således blive etableret master og luftledninger, der ikke må være omfattet af forslagets forbud mod "høje anlæg".

Såfremt der planlægges nye krydsninger af jernbanen vil jeg opfordre til, at der tages kontakt til Banedanmark så tidligt som muligt.

Med venlig hilsen

Dorte Kaae Christiansen

Arealgeograf

Banedanmark

Arealer

Vasbygade 10

2450 København SV

T: +45 8234 0757 | M: +45 2764 7409

dkc@bane.dk

www.banedanmark.dk

Tænk på miljøet, behøver du at printe denne mail?



Dansk
Botanisk
Forening

Sølvgade 83, 1307 Kbh. K

Modtaget i
Naturstyrelsen

15 DEC. 2014.

11 december 2014

Naturstyrelsen
Haraldsgade 53
2100 København Ø

Roskilde, Lejre og Frederiksund kommuner
v. Lejre kommune
Møllebjergvej 4
4330 Hvalsø

Udtalelse vedr. "Forslag til Nationalpark Skjoldungernes land" i høring I efteråret 2014.

Med henvisning til Dansk botanisk Forenings udtalelse af 30.09.2014 følger her på ny foreningens synspunkter vedr. **varetagelse af de botaniske interesser** i relation til det materiale vedr. nationalparken, som er udsendt af miljøministeriet til høring indtil 31.12.2014.

Meget af den natur, som man også ud fra botaniske synspunkter ønsker at bevare i et landskab som Skjoldungelandets, er egentligt "**halvkultur**", dvs. resultat af tidligere tiders og nutidens udnyttelse af naturressurser til f.eks. græsning og indsamling af vinterfoder for husdyrene.

Det ønskelige i nationalparkområdet er i første omgang, at den **pleje el. drift**, som i tidens løb har resulteret i den ønskede tilstand, fortsat **opretholdes**, og gerne i en form, som nogenlunde svarer til den, som har foregået tidligere og i en del tilfælde stadig er opretholdt. Dette sikrer både biologiske – herunder botaniske – interesser, men er jo også passende i et nationalparkområde, som fra starten havde arbejdsbetegnelsen "Det kulturhistoriske Landskab".

I det medsendte **bilag** bringes i skemaform en oversigt over naturtyper indenfor nationalparkområdet, den ønskelige pleje, og der bringes eksempler på vigtige plantearter og nogle lokaliteter med den pågældende naturtype. Foreningen finder, at det vil være en helt primær opgave for nationalparkforvaltningen at sikre naturkvaliteten, hvor den er tilfredsstillende, og ikke mindst at bedre den, de ret mange steder, hvor den ikke kan betegnes som "gunstig" i NATURA2000 forstand.

Ved siden af en lokalitetsrettet plejeindsats er det selvfølgelig - ikke mindst ud fra botaniske interesser - vigtigt indenfor nationalparkområdet at sikre **begrænsning og helst standsning af uønsket overgødskning (eutrofiering)** både på land og i vandmiljøer, og det samme for giftstoffer (biocider) og forurening fra motoriseret trafik. Eutrofieringen bidrager til den tilgroning, som er ødelæggende for en række botanisk – og tillige ornitologisk og entomologisk – vigtige naturtyper og forstærker behovet for at begrænse dette med naturpleje.

Foreningen er naturligvis bekendt med, at naturpleje i landskabet på områder omfattet af naturbeskyttelseslovens §3, på fredede områder og på arealer omfattet af NATURA2000 er

kommunernes forpligtelse, og ikke direkte nationalparkforvaltningens-. Men som anført i det aktuelle forslag s.7 (Naturen skal styrkes), vil man med nationalpark opnå, at **"naturen plejes og beskyttes bedre"**. Dvs. at en nationalparkforvaltning må skulle tilskynde kommunerne til særligt at prioritere de nævnte opgaver i nationalparkområdet, sådan at man her oplever natur, landskab, luft og vandmiljø med **særligt høj naturkvalitet**.

Foreningen er selvfølgelig villig til under den videre nationalparkproces at uddybe det anførte og **bidrage med både lokalkendskab og botanisk sagkundskab**. I kraft af mange års hyppig brug af lokaliteter i nationalparkområdet til botaniske ekskursioner, og de mange medlemmer, som foreningen har tæt på nationalparkområdet, anmoder man om **en plads i det kommende nationalparkråd**. Her vil man fra foreningens side også kunne bidrage med yderligere viden, både hvad angår lokaliteter, arter og ønskelig naturforvaltning til gavn for disse.

Foreningen har i nogen tid i samarbejde med Danmarks Naturfredningsforening og kommunerne udført en del slåning foretaget af frivillige på værdifulde arealer, og det er oplagt at fortsætte og udvikle dette i nationalparkområdet. En anden positiv udvikling på frivilligt initiativ har været etablering af græsningslaug, f.eks. på strandengen Sønderø ved Veddelev. Også et sådant **privat-offentligt partnerskab om plejeopgaver** finder foreningen, at det er oplagt at gå videre med i en kommende nationalpark.

Med venlig hilsen fra

Jakob Herman

Formand for Dansk Botanisk Forening

Bilag: Skematisk oversigt over naturtyper i Skjoldungernes land med eksempler på forekommende plantearter, lokaliteter og ønskelig forvaltning.

Naturtyper i Skjoldungelandet	Arter - eksempler	Ønskelig pleje	Lokalitet(er) - eksempler
Skrænter ved fjorden og enkelte steder inde i landet	Svalerod, Blodrød Storkenæb, Dansk Astragal, sjældne Potentil-arter, Knøpnelike, Knoldet Mjødurt	Let græsning og erosion	Bolund, Bognæs, Boserups skrænter mod fjorden, Skrivernæbbet ved Selsø; (Svinholm-skrænten på Skuldelev Ås)
Strandenge, vader	Jordbær-Kløver, Fjernakset Star; Kveller	Græsning	Bognæs, Bolund, Sønderø
Sand- og stenstrande	Eve-vegetation, Bulmeurt, Tornet Tidsel	-	Bolund, Bognæs
Selve fjorden	Ålegræs, alger	Sikring/bedring af <i>vandkvalitet</i>	Hele det nordlige af nationalparkområdet
Ferske enge i ådale og skove; væld	Orkidé-flora Kær-Fnokurt	Høslæt, evt. kombineret med græsning	Ved Lejre og Kornerup åer bl.a. på Bolund
Overdrev ved kyster og inde i landet; fortidsminder	Mælkeurt Lyng Svampeflora med vokshatte	Græsning, rydning af evt. opvækst	Særløse Overdrev, Bolund, Eskildsø, Veddelevhalvøen (Ryegård Dyrehave)
Søer og vandløb	Vandaks-arter, kransnålalger o.a. ferskvandsalger; Pindsvineknop	Sikring af <i>vandkvalitet</i> , <i>bræmmer</i> ved bredder; <i>skånsom</i> vedligeholdelse af vandløbene	Svogerslev, Kattinge og Bue Søer, Avnsø; Lejre og Kornerup åer; vand-huller, herunder gade-kær (f.eks. i Kattinge landsby)
Skovene	Lådden Perikon, Druemunke; forårsflor med anemoner (Blå-, Hvid- og Gul-), lærkespore og kodrivere; gamle Egetræer, Bøg, Ask; rig svampeflora	Skåne gamle træer, lade nogle <i>stå til forfald</i> ; <i>stævning</i> af områder med Hassel; <i>høslæt</i> på skovenge	Bistrup Skovene; Bjergeskov og Bæsted Skov; Boserup; Bognæs; Østskoven ved Eskildsø
Det dyrkede land, grøftkanter, bymiljø	Merian, Stor Gyvelkvæler, Knopurt, Blåhat, Hulkravet Kodriver; lavflora på vejtræer i områder med bedre luftkvalitet Svaleurt, Vår-Brunrod	Skånsom slåning med <i>fjernelse af det afslåede</i> ; beskyttelse mod tilførsel af gødskning fra marker; <i>bekæmpelse af invasive arter</i> (flere steder aktuel i andre åbne naturtyper	Hele nationalparkområdet; et eksempel er vejgennem- skæringen ved "den høje parkeringsplads" på sydsiden af Boserup Skov; en del kul- turtilknyttede vilde planter i nationalparkområdet med det middelalderlige Roskilde

Bilag fra Dansk botanisk Forening til udtalelse om Skjoldungelandet i forbindelse med Miljøministeriets høring vedr. nationalparkforslaget efteråret 2014.

From: Dansk Land og Strandjagt
Sent: 16 Dec 2014 08:54:23 +0100
To: NST - Naturstyrelsens hovedpostkasse
Subject: Høringssvar
Attachments: skjoldungernes_land.pdf

Dansk Land og Strandjagt takker for det tilsendte høringsbrev, vi har gennemarbejdet det, og det har givet anledning til følgende bemærkninger, som findes på vedhæftet fil.

Med venlig hilsen

Finn Madsen

Landsformand

Dansk Land og Strandjagt.



Dansk Land- og Strandjagt

16-12-14

Naturstyrelsen
Arealdrift, friluftsliv og
partnerskaber

J.nr. NST-909-00037

Forslag til **Nationalpark Skjoldungernes Land.**

Dansk Land og Strandjagt takker for det tilsendte høringsbrev, som vi har gennemgået.

Dansk Land og Strandjagt er interesseret i at beskytte den danske natur, så lokalbefolkningen kan høste af naturens overskud, men det bør gøres med respekt for lokalbefolkningen, og den private ejendomsret.

§ 1 Stk. 2. Bekendtgørelsen omfatter de arealer, der er vist på kortbilag 1.
For at beskytte grundlovens bestemmelser om den private ejendomsret, foreslår Dansk Land og Strandjagt, at nationalparkområdet/restriktionsområdet omfatte offentlige arealer, samt kun private arealer, hvor grundejeren har givet tilsagn om at hans arealer skal indgå i en nationalpark.

§ 2: Der skal indføres et nyt afsnit til denne paragraf: At styrke vildt og naturpleje til gavn for jagtudøvelse, fordi jagt er den ældste kulturarv der findes i vores land, og skal derfor fremtidssikres i en nationalpark.

(Vi ser hvordan naturfredningsforeningen og ornitologerne, arbejder på at indføre restriktioner/jagtfredninger i EF fuglebeskyttelsesområder og EU habitatområder, og det må vi forvente også vil ske i nationalparker).

§ 8 stk. 1: Medlemmerne skal så vidt muligt have lokal tilknytning” ændres til “Medlemmerne skal have fast bopæl i nationalparkområdet/restriktionsområdet”.

§ 10 stk. 1: Der skal udpeges et lokalt medlem, af Dansk Land og Strandjagt til nationalparkrådet.

Finn Madsen,
Vestergade 44,
9900 Frederikshavn
Skype: finn.madsen6 / Mobil 40593883

Dansk Land og Strandjagt
Tlf : 61609292
Internet: www.dls-jagt.dk
E-mail: formand@dls-jagt.dk



Dansk Land- og Strandjagt

16-12-14

I det flotte reklame skrift om Forslag til Nationalpark Skjoldungernes Land står: at en meget stor del af nationalparkområdet er i privat eje. Styregruppen lægger stor vægt på nationalpark lovens bærende principper om frivillighed for den enkelte lodsejer om konkrete projekter, samt at der gælder helt den samme lovgivning inden for parken som udenfor.

Hvis det er rigtigt er der ingen behov for en nationalpark bekendtgørelse, for så findes alle regler der i forvejen.

Nationalpark Skjoldungernes Land: får en selvstændig bestyrelse, som selv kan skaffe penge til nationalparkens projekter og udvikling. (Tænker man her på jagttegnsmidlerne?). Der er tidligere set eksempler på at jagttegnsmidler, bliver brugt til skovrejsning, med henblik på sikring af vandressourcer til en bybefolkning.

Dansk Land og Strandjagt oplever, at ingen af de danske nationalparker, er oprettet med lokalbefolkningens opbakning, men er tvunget igennem af de politiske partier, det er trist at politikerne ikke repræsenterer de vælgere, der har stemt på dem.

Finn Madsen

Dansk Land og Strandjagt

Finn Madsen,
Vestergade 44,
9900 Frederikshavn
Skype: finn.madsen6 / Mobil 40593883

Dansk Land og Strandjagt
Tlf : 61609292
Internet: www.dls-jagt.dk
E-mail: formand@dls-jagt.dk

From: Anker Riis
Sent: 15 Dec 2014 21:28:02 +0000
To: NST - Naturstyrelsens hovedpostkasse
Cc: 'Poul Bjerager Christiansen';Troels Karlog;Claus Steen Madsen
Subject: Høringssvar bekendtgørelse mv. om nationalpark
Attachments: Høringssvar bekendtgørelse mv. om nationalpark [DOK2317079].pdf


Til Naturstyrelsen

Hermed fremsendes høringssvar fra Frederikssund Kommune vedr. ovennævnte bekendtgørelse.

Med venlig hilsen

Anker Riis
Plan-, Vej og Miljøchef

Plan, Vej og Miljø
Torvet 2, 3600 Frederikssund
47 35 10 00
ariis@frederikssund.dk
www.frederikssund.dk



Naturstyrelsen
Arealdrift, friluftsliv og partnerskaber
Sendt til nst@nst.dk

Dato
15. december 2014

Sagsbehandler
ARIIS

Sagsnr.
005271-2013

PLAN, VEJ OG MILJØ

Høringssvar vedr. bekendtgørelse mv. om Nationalpark Skjoldungernes Land

Frederikssund Byråd har modtaget Miljøministerens høringsmateriale om Forslag til Nationalpark Skjoldungernes Land.

Byrådet kan med glæde konstatere, at forslaget er i god overensstemmelse med det forslag, som kommunerne på baggrund af 10 års forarbejder har indsendt til ministeren med anmodning om oprettelse af nationalparken.

Styregruppens og kommunernes i marts 2014 fremsendte forslag er mere detaljeret i sine formuleringer omkring idegrundlaget for de nævnte politik- og indsatsområder. Ministerens forslag ses ikke at rumme formuleringer, som vil betyde hindringer for, at den kommende bestyrelse tager udgangspunkt i såvel ministerens bekendtgørelse formuleringer om formål og målsætninger som det forudgående idegrundlag som formuleret af styregruppen.

Nationalparkforslaget ses ikke at være i strid med den kommunale planlægning. Tværtimod ses kommuneplanen og de kommunale strategier og visioner indenfor områderne natur, landskab, landbrug, friluftsliv, sundhed, oplevelseserhverv m.v. at stemme overens med nationalparkens intentioner, som dermed bliver understøttet af kommunens i forvejen planlagte udvikling og tiltag.

Kommunen hilser nationalparken velkommen og ser frem til et frugtbart samarbejde med Naturstyrelsen og de øvrige netværkspartnere om nationalparken - til gavn for naturen og til glæde for borgere, beboere og gæster i landskabet.

Venlig hilsen

John Schmidt Andersen
Borgmester

Torvet 2
3600 Frederikssund

Telefon 47 35 10 00
Telefax 47 35 10 99

epost@frederikssund.dk
www.frederikssund.dk

CVR-nr.: 29 18 91 29

Bank 4319-3430270303

Åbningstider:

Mandag	09.00 - 15.00
Tirsdag	lukket
Onsdag	09.00 - 15.00
Torsdag	10.00 - 18.00
Fredag	09.00 - 14.00

From: Morten Sinding-Jensen
Sent: 16 Dec 2014 12:13:08 +0000
To: NST - Naturstyrelsens hovedpostkasse
Subject: Vedr. høringssvar af forslag til Nationalpark Skjoldungernes Land
Attachments: Høringssvar til NP Skjoldungernes Land 16.12.14.pdf

Til rette vedkommende

Hermed fremsendes Danmarks Jægerforbunds høringssvar i forbindelse med forslag til Nationalpark Skjoldungernes Land.

Med venlig hilsen

Morten Sinding-Jensen

Med venlig hilsen / Yours sincerely
Danmarks Jægerforbund /Danish Hunters Association

Morten Sinding-Jensen
Politisk konsulent

Danmarks Jægerforbund
Højnæsvej 56
DK 2610 Rødovre
+45 8888 7556
+45 3672 0911
Mobil: 23 93 03 32
<mailto:msj@jaegerne.dk>
<http://www.jaegerforbundet.dk>
<http://www.facebook.com/jaegerforbundet>



Til
Naturstyrelsen
Haraldsgade 53
2100 København Ø.

Rødovre 16. december 2014

Vedr. høring af forslag til Nationalpark Skjoldungernes Land

I forbindelse med, at Naturstyrelsen har sendt forslag til Nationalpark Skjoldungernes Land i høring, har Danmarks Jægerforbund følgende bemærkninger:

Danmarks Jægerforbund har med stor interesse læst det ambitiøse og velafbalancerede forslag til Nationalpark Skjoldungernes Land. Med oprettelsen af nationalparken vil formidlingen af dette helt unikke områdes natur- og kulturhistorie kunne blive intensiveret til glæde for ikke kun lokalbefolkningen, men for hele Danmarks befolkning samt alle landets turister.

Jægerforbundet ser positivt på, at der lægges op til, at frivillighed og lokal medindflydelse skal være bærende elementer, altså at dialogen vil være i højsædet i forbindelse med aktiviteter i nationalparken.

Jægerforbundet har også med tilfredshed noteret sig, at der ikke lægges op til begrænsninger af nogen art inden for nationalparkarealet, hvilket også er blevet bekræftet på de afholdte borgermøder.

Jagt gavner naturen

I nationalparkforslaget peges der som en central målsætning på, at den værdifulde natur, der kendetegner store dele af nationalparkområdet, både skal bevares og styrkes. I opfyldelsen af denne målsætning kan jagten blive et centralt element ved at være med til at udvikle og gavne naturindholdet i både skovene og det åbne land, hvor jægerne aktivt bidrager med naturforbedrende tiltag, der tilgodeser både flora og fauna og dermed også vil komme samtlige naturbrugere til gode gennem sikring af et landskab med et rigt og varieret dyreliv.

Danmarks Jægerforbund har i samarbejde med en lang række andre grønne organisationer igangsat et projekt, der skal skabe bedre vilkår for markvildtet gennem etablering af et landsdækkende net af markvildtslav. Indsatsen bygger på forvaltningsplanerne for hare og agerhøne, som er udgivet af Naturstyrelsen. Arbejdet i de lokale lav i nationalparkområdet vil således være med til at løfte naturen, herunder forbedre biodiversiteten.



Jagten udgør i sig selv et rigt kulturmiljø med udgangspunkt i såvel landjagten på godserne og gårdene som strandjagten på og omkring fjordene. Jagten er en del af en 12.000-årig kulturhistorie, og det er for Jægerforbundet positivt og afgørende, at jagten også i fremtiden bliver betragtet som en naturlig aktivitet i nationalparken, uanset om der er tale om strand- eller landjagt.

Aktiv naturformidling

Der lægges op til massiv formidling af naturen og kulturen i nationalparkområdet. På dette område har Jægerforbundet mulighed for at bidrage i kraft af vores landsdækkende naturvejledning, der via et netværk af uddannede naturformidlere hvert år er i berøring med mindst 15.000 børn og unge. Jægerforbundet har naturformidlere, der på nuværende tidspunkt udfører formidlingsopgaver i de områder, som vil indgå i Nationalpark Skjoldungernes Land.

Jægerforbundets naturformidling har stor erfaring fra de tre eksisterende nationalparker, som har høj formidlingsmæssig prioritet med udgangspunkt i dels den stedbundne kulturhistorie, dels jagt som et naturligt forvaltningsredskab.

Nationalpark Thy har nydt godt af de formidlingsmæssige erfaringer fra Nationalpark Mols Bjerge, der meget gerne skulle videreføres til Nationalpark Skjoldungernes Land. I de to omtalte nationalparker har Jægerforbundet etableret fælles skoletjeneste og generel formidling til børn og unge sammen med de øvrige formidlingsinstitutioner i området.

Jægerforbundet ønsker bestyrelsesplads

I Forslag til Nationalpark Skjoldungernes Land foreslår miljøministeren, at følgende myndigheder og organisationer får en plads i bestyrelsen:

Roskilde Kommune
Lejre Kommune
Frederikssund Kommune
Danmarks naturfredningsforening
Friluftsrådet
Foreningen af Lodsejere i Nationalpark Skjoldungelandet
Landbruget
Skovbruget
Kulturhistorien
VisitDenmark
Naturstyrelsen

Det er med stor beklagelse, at Danmarks Jægerforbund således erfarer ikke at have fået tildelt en plads i nationalparkbestyrelsen trods det forhold, at Jægerforbundet i forvejen har sæde i to nationalparkbestyrelser og har gode erfaringer med arbejdet i nationalparkbestyrelser og ved, hvor meget et godt samarbejde med især lodsejerne betyder.

Trods Jægerforbundets medlemskab af Friluftsrådet spiller naturforvaltning og jagt en lille rolle for en paraplyorganisation som Friluftsrådet, der skal rumme alle slags fritidsinteresser. Dertil kommer, at Danmarks Jægerforbund som



næststørste grønne organisation i Danmark har knap 100.000 medlemsskaber og derfor ønsker at være repræsenteret selvstændigt.

Vi ser således ikke, at nogen af de foreslåede bestyrelsesmedlemmer varetager de samlede jagtinteresser for de mange jægere i området. Det skal i den forbindelse blot nævnes, at mange af de lodsejere, som nationalparkbestyrelsen har et ønske om at indgå forskellige frivillige aftaler og partnerskaber med, også er jægere.

Bestyrelsen må dermed forvente at skulle forholde sig til jægerne i dette arbejde. Det må formodes, at processen med gennemførelse af sådanne frivillige aftaler vil gå langt smidigere, hvis lodsejerne føler sig overbevist om, at de jagtmæssige interesser, gennem et bestyrelsesmedlem i nationalparkbestyrelsen, er sikret.

De lokale jægere er forankret i deres lokalforeninger og lokalsamfund og igennem et aktivt foreningsliv har de et stort og nyttigt lokalkendskab til deres område. Vi mener, at denne viden vil kunne komme bestyrelsen i Nationalpark Skjoldungernes Land til gavn.

Jægerne kandidat

Jægerforbundet vil indstille Karsten Villumsen til at repræsentere jægerne. Han bor i Osted sammen med sin kone, med hvem han har tre drenge, der alle har interesse for jagt og natur. Han har et solidt og mangeårigt kendskab til lokalområdet.

I Danmarks Jægerforbund har Karsten Villumsen beklædt forskellige tillidsposter, dels som kreds- og regionsbestyrelsesmedlem, dels som medlem af Jægerforbundets Nyjægerudvalg. Han er p.t. på 20. år jagtforeningsformand i Hvalsø-Osted Jagtforening og er tidligere formand for Jagtforeningernes Kommunale Fællesråd, Lejre, og er nu bestyrelsesmedlem i ditto.

Karsten anerkender som moderne jæger udfordringen mellem benyttelse og beskyttelse og opfordrer selv jægerne til at bidrage konstruktivt til denne diskussion med åbenhed, ligesom han finder det vigtigt, at jægerne engagerer sig i arbejdet med naturpleje og styrkelse af biodiversiteten.

Endelig er det værd at nævne, at Karsten har stor opbakning blandt de lokale jægere og er samarbejdssøgende i sin tilgang til bestyrelsesarbejde, hvilket uden tvivl vil kunne bidrage til, at Nationalpark Skjoldungernes Land kommer godt fra start.

Samlet set ser vi frem til at bidrage positivt til fremdriften af nationalparken til gavn og glæde for såvel naturen som naturbrugerne.

Med venlig hilsen
Danmarks Jægerforbund

Claus Lind Christensen

From: michael@hesselbjerggaard.dk
Sent: 16 Dec 2014 13:31:14 +0100
To: NST - Naturstyrelsens hovedpostkasse
Cc: michaell@hesselbjerggaard.dk
Subject: Skjoldungernes land. Høringssvar fra Sjællandske Familielandbrug
Attachments: Høringssvar Skjoldungernes land fra SJFL-1.docx, Hesselbjerggaard.pdf,
Michael Svane.pdf

Til Naturstyrelsen

Hermed fremsendes høringssvar til forslag om etablering af nationalparken Skjoldungernes land.

Venlig hilsen

Sjællandske Familielandbrug

Næstformand

Michael Svane
Te. 5132 5551
Email michael@hesselbjerggaard.dk

Naturstyrelsen

Haraldsgade 53, 2100 København Ø.

Mail: nst@nst.dk

Sorø den 20. december 2014

Høringssvar til forslag til Nationalpark Skjoldungernes Land

Fra Sjællandske Familielandbrug

Sjællandske Familielandbrug har med stor interesse læst forslaget til Nationalpark Skjoldungernes Land, ligesom foreningen har haft den fornøjelse at deltage i arbejdet i styregruppen. I den forbindelse vil foreningen gerne knytte et par kommentarer til det forslag som nu er i høring.

Skjoldungernes Land er i høj grad båret af den kulturhistoriske fortælling om landskabet. I den sammenhæng spiller familielandbruget og husmandslivet en central rolle – både i fortiden og i fremtiden. Derfor finder vi det vigtigt, at disse interesser også bliver varetaget i bestyrelsen for Nationalpark Skjoldungernes Land, og Sjællandske Familielandbrug beder derfor om, at foreningen får en selvstændig plads i bestyrelsen. Gdr, og dermed lodsejer indenfor området, Michael Svane stiller sig også gerne til rådighed for formandsposten. Præsentation af Hesselbjerggaard og Michael Svanes erfaringer vedhæftes til orientering.

Sjællandske Familielandbrug udtrykker således støtte til Skjoldungernes Land og principperne om frivillighed og lokal opbakning, som Nationalpark Skjoldungernes Land hviler på. Vi ser frem til at deltage i det videre arbejde.

Status

Styregruppen bag Skjoldungernes Land har med succes gennemført det forarbejde, der nu, i en let omarbejdet form, foreligger som Miljøministeriets forslag til etablering af en Nationalpark omkring Roskilde fjord. Vi står i den sidste afgørende høringsfase, i en situation, hvor det ikke længere er et spørgsmål, om vi skal have en Nationalpark, men **hvordan** vores nationalpark tager form. Det bliver nu vigtigt at sikre, ikke bare at alle vil arbejde for en nationalpark, som vi er enige om, men også at afklare, hvordan vi bedst sikrer retningen på den opgave, der ligger foran os med at skabe rammer om og indhold i nationalparken. Kort sagt står vi ved spørgsmålet om, **hvem**, der skal gå forrest i arbejdet med at etablere nationalparken, og det er dette spørgsmål, der står i centrum for dette høringssvar.

Valg af bestyrelsesformand

Valget af bestyrelsesformand og sammenhængen til sekretariatslederfunktionen er helt central. Den rigtige ledelse handler om flere ting: **Den politiske og personlige integritet og faglige klangbund** hos formanden er vigtig. Her tænker vi både på erfaring med det politiske håndværk, evne til at opbygge tillidsrelationer og på besiddelse af kvalifikationer i traditionel forstand. Har formanden den relevante faglighed i.f.t. det mål,

vi gerne vil nå? Vi vurderer desuden, at formanden skal besidde analytiske kompetencer i forhold til at navigere imellem aktører med meget højt fagligt niveau, som findes blandt samarbejdsrelationerne i områdets mange videns,- og kulturinstitutioner. Politisk og personlig integritet, faglige og **analytiske kompetencer** kan imidlertid ikke stå alene. De skal kobles med en **handlingsparathed**, som skal bane vej for samarbejde, nye netværk og dermed resultater. Det er kombinationen af disse fem elementer, som det er vigtigt at forholde sig til, når der skal vælges formand. Sjællandske Familielandbrug tror vi kan stille med en formandskandidat som kan opfylde kriterierne.

Valg af udviklingsstrategi

Nationalparkens formand skal stå i spidsen for en dynamisk **udvikling**. Naturbeskyttelses og -benyttelses hensyn skal indgå i en bæredygtig strategi for området. Nationalparken skal konkret være en løftestang for en mere innovativ satsning på **nye fødevarer og lokalt forarbejdede produkter, herunder oplevelser rundt om på gårdene og de mange kulturinstitutioner**. Partnerskaber mellem virksomheder og offentlige institutioner, ofte i form af udviklingsprojekter og leveringsaftaler, skal være en effektiv og ikke mindst jobskabende måde at løfte opgaverne på. Nationalparken skal gøre op med en udbredt **funktionærmentalitet** i samfundet. Den udvikling og de arbejdspladser, vi ser for os, er innovativ på produktniveau, og iværksætter- og partnerskabsorienteret på organisationsniveau. Målet er ikke at skabe flere arbejdspladser ved skrivebord og administrationsopgaver, men at skabe konkrete synlige handlinger til glæde for såvel borgere i nationalparken som gæster udefra.

Hverken romantik eller rå marked, men en tredje udviklingsvej

Vi mener, at naturen kan tåle en sådan udvikling. Naturen må aldrig misbruges, hverken til ensidige erhvervsinteresser eller til en alt for dominerende friluftaktivitet. Vores forventninger til udvikling og arbejdspladser kan godt være på kant med en romantisk længsel efter et storladent oprindeligt godslandskab a la Morten Korch, hvor befolkningen dybest set helst skal holdes på afstand for ikke at "ødelægge det oprindelige".

Vi ønsker heller ikke, at Nationalparksiden skal bygge på et minimalistisk ideal i retning af, at flest mulige lodsejere i området skal have så lidt at gøre med Nationalparken som overhoved muligt. Et sådant ideal kan anes i en forestilling om, at "naturen er vores, og vi er bedst til at passe på den, så lad os være i fred".

En kommende formand skal kunne vise respekt for og balancere mellem romantiske og minimalistiske idealer, og i arbejdet hermed søge at skabe en tredje udviklingsvej.

Den Store fortælling

Familielandbruget, tidligere Husmandsbevægelsen har 110 års historie i Danmark. Vi har haft betydning og sat vores præg på landskabsudviklingen, på selvejet og andelsselskaberne, på foreningslivet og specifikke

teknologier. Skjoldungernes land har en særlig betydning her, som har været med til at forme landbrugskulturen i hele Danmark.

Vi ser ikke denne husmandshistorie aftegnet særligt tydeligt i det foreliggende oplæg, derfor et par kommentarer hertil. Pointen er, at denne fortælling er med til at sætte dagsordenen for vores opfattelse af formandsvalget og for udviklingsvejen. Den 110 årige historie handler med andre ord ikke kun om fortiden, men også om en (praksisnær) tilgang, som kan bringes i spil overfor fremtiden.

Vi mener i korthed, at opfattelsen af godslandskabet i Nationalparken tydeligere skal gennemsyres af en fortælling om husmændenes prægning, end tilfældet er nu. Naturligvis ikke for at tilfredsstille vores forening, men for at etablere en produktiv vækstfortælling for hele Nationalparken.

To eksempler på Husmændenes historiske betydning

1. I Maj måned 2014 udgav Ditlev Tamm, den store bog "Grever, Baroner og Husmænd". Bogen er en sammenhængende fortælling om lensafløsningens Danmarkshistorie. Niels Frederiksen fra Lejre og med ham De Samvirkende Sjællandske Husmandsforeninger som han, udover sit folketingsmandat, var formand for, blev en af drivkræfterne i denne historie. Lensafløsningen blev gennemført fra 1919 og op gennem 1920'erne. Lensafløsningen er iflg. Tamm, det nærmeste vi er kommet en revolution i Danmark. Store værdier skiftede hænder fra gruppen af grever, baroner og fidikommier, over til husmændene og de jordløse. Det vigtigste er, at Lejre – med Niels Frederiksen og Grev Holstein af Ledreborg og den store folkelige mobilisering i bl.a. Herthadal forsamlingsmøderne, foreningsliv m.v., blev en ramme, som var med til at skabe lensafløsningen.

Lensafløsningen, blev til Jordlovsudvalget og med det Statshusmandskommissionen og sidenhen til det system af Jordbrugskommissioner som vi kender helt op til vores tid. Der er mange vigtige aspekter i dette store handlingsforløb. Aspekter som har sat sit præg på landskabet, i befolkningen osv. Den vigtigste her er, at det parlamentariske system i Danmark fik erfaring med at udligne sociale spændinger (Klasseforskelle) gennem sociale kompromisser finansieret gennem statsapparatet, det vil sige gennem obligationer. Det vil sige, vi ser her i Lejre, begyndelsen på den velfærdsstat vi kender i dag. En velfærdsstat der blev videreudviklet gennem K.K.Steinkes Socialreformer i 1930'erne. Pointen her er: Uden forarbejdet fra Lejre, så var tilliden/erfaringerne til at kompromiserne formidlet over staten ikke tilstede. I en situation i dag, med et fuldstændigt fastlåst generationsskifte, er de låneordningen og begrundelserne herfor, af betydning for den tid vi står midt i.

2. Inde på Maglekilde Maskinfabrik midt i Roskilde blev Mælkecentrifugen opfundet i 1874. Med kraften fra kilderne, og med industrialismens første stærke arbejdere og innovative ingeniører gjorde man en opfindelse, som fuldstændigt ændrede landbrugsproduktionen. Uden centrifugen kunne man ikke lave Andelsmejerier, og uden dem, kunne man ikke eksportere Luur-Pak smør til England. Centrifugen blev erfaringen med hvor revolutionerende teknologi kan være for samfundsudviklingen. En udvikling som husmændene hurtigt tog til sig og satte sit præg på om hvordan teknologi og samfund og mennesker spiller sammen. Med en stærk tro på "Hvad udadtil tabes, skal indadtil vindes", og højskolen til at skubbe på, så lykkedes det at sejre. Det er nok en historie som det er værd at bygge videre på for at finde løsninger på dagens udfordringer.

Synergi er vigtig for økonomi

Efter vores opfattelse er det vigtigt, at den udviklingsvej, som Nationalparken skal gennemgå, ikke kun ser på egne midler, men at ledelsen forholder sig aktivt til alle de udefrakommende midler, som kan understøtte arbejdet. Det er vigtigt at se egne midler som seed-money, eller som medfinansieringstilskud, i sammenhæng med de mange andre typer af pengestrømme, som ligger omkring Nationalparkens målsætning. Vi vil særligt gøre opmærksom på;

- Den danske modulation på op mod 7% om året mellem EU's enkeltbetalingsordning (Søjle 1) og EU's landdistriktsprogram (LD) (Søjle 2). Frem til 2016 svarer det til 240 mill. Kr.
- Naturfonden, som nu skal til at investere, starter med et kapitalgrundlag på 1 mia. Kr.
- Private fonde er glade for almennyttige, forskningsorienterede nationale projekter, som kan være interessante at få i spil sammen med Nationalparken.
- Lokale Aktions Grupper (LAG), en del af LD programmet har nu inkluderet Lejre området i deres investeringsområde.

Det er vigtigt, at den nye formand og sekretariatet er godt gearret i forhold til fundraising.

Ambitiøs naturpolitik

Det er vores opfattelse, at det er vigtigt, at den nye Nationalpark både sætter retning på sin egen natur, og forholder sig meget aktivt til den naturpolitik, som kommer til udtryk i årene frem på nationalt plan. Vi tænker her på:

1. • Naturplan Danmark, som er på vej
2. • Naturfondens strategi for jordkøb
3. • Implementering af EU's Vandmiljø, habitatdirektiv og udfoldelsen af Natura 2000 ordningerne
4. • Etablering af en fleksibel miljøregulering af anvendelse af gødning på landbrugsjorde
5. • Den fortsatte udvikling af Regeringens Økologiske Handlingsplan

Peter Christensen

Formand for Sjællandske Familielandbrug

Michael Svane

Næstformand i Sjællandske Familielandbrug
Medlem af styregruppen, Skjoldungernes Land

Hesselbjerggaard

Af Michael Svane

Gården blev i 1798 udflyttet fra Kattinge landsby og var fæstegård under Lindholm Gods. I 1905 fik den første selvejerbonde skøde på gården. Fra slutningen af 1950'erne blev gården drevet som de fleste landbrug, med byg på markerne og grise i staldene. Før den tid var der en mere varieret produktion med bl.a. frugt og roer, køer og heste, og afgræsning på engene ved søen hvor der blev høstet tagrør om vinteren. Hesselbjerggaard har således været en traditionel bondegård hvor der udover Gårdejereren har været plads til både staldkarle i stald og mark og piger til hjælp med brødbagning, vask, syltning og hvad der skulle til for at holde alle mætte på gården.



Hesselbjerggaard

Økologisk Drift

Gården blev omlagt til økologisk produktion år 2000. For os var det ligetil og føltes ret naturligt at foretage den prioritering. Fortsat svine produktion var staldene ikke til, og gårdens naturnære placering i landskabet ville blive op af bakke overfor tidens miljøkrav. At lægge om til økologi er i virkeligheden meget enkelt. Du skal bare stoppe med at bruge kunstgødning og anvende pesticider. Derudover er der en række dyrevelfærdskrav du skal opfylde. Plads og lys til hønsene og køerne på græs i 180 dage om året. Den slags som står i Vejledningen fra Natur Erhverv styrelsen, og som man som landmand kontrolleres efter en gang årligt.

Michael Svane: Hesselbjerggaard

Når man overholder vejledningens bestemmelser så får man et Autorisations nummer og har dermed retten til at sætte det Statsanerkendte røde "Ø-mærke" på sine produkter.

Der er ikke nogen "ideologi" forbundet med en økologisk produktion. Det er udelukkende nogle principper eller kontrollerbare indput-output ballancer der skal overholdes for at kunne opretholde en økologisk status. Når man holder op med at bruge kunstgødning og pesticider så går produktionen ned med i gennemsnit 20 %. Det tab kompenseres man ved gennem bedre priser og mere i landbrugsstøtte. Mange tror at økologer får mere for varerne og i støtte, men det svarer ret præcist til udbyttetabet.

Mange landmænd er bange for, at ukrudtet helt vil tage overhånd når sprøjten ikke længere må bruges. Det er heller ikke helt forkert. Men i stedet for sprøjten skal man sætte sædskiftet ind som strategi overfor ukrudtet. Ofte er det her udfordringerne er størst. F.eks. er afgræsning en rigtig fornuftig ting at få ind i sædskiftet på markerne. Men da der ikke er mange køer, særligt her på Sjælland, så er det ikke altid så let at organisere.

Natura 2000 område

Hesselbjerggaard er klassificeret som Natura 2000 område. Hvilken er en EU bestemt naturpleje bestemmelse? Mange mennesker er kommet meget langt væk fra landbrugsproduktionen, og er usikre på hvordan man omgås store dyr, som køer jo er. Naturpleje og formidling er derfor en del af gården drift. For at have et kundegrundlag og for at skabe øget forståelse for at beskytte naturen er det derfor almindeligt at det økologiske landbrug, interesserer sig mere for offentlige adgangsmuligheder. Ikke kun til ære for offentligheden, men for at finde ny synergi og dermed en almen forståelse for at kvalitets fødevarer og det at passe på naturen er en fælles sag. En opgave som er større end de relativt få landmænd alene kan løfte.

Hesselbjerggaard producerer oksekød og lammekød fra Dexter kvæg og Gotlandsk pelsfår. Desuden producerer gården æg fra høns i æbleplantage. Vi har endvidere et stort væksthuse hvori der produceres årstidens grøntsager.



Michael Svane: Hesselbjerggaard


Kalvekødet bliver leveret fra slagtehus direkte til kunderne. Forinden er dyret blevet dyrlægekontrolleret og umiddelbart herefter skudt på marken. Lammene bliver transporteret til slagtehus. Den "nænsomme" slagtning og længere modning hos slagteren gør at vi kan opnå en rigtig god kvalitet. På sigt ønsker vi at sælge fra egen gårdbutik, men det bliver når tiden tillader det.



Alternativ energi

Fra sommeren 2014 er Hesselbjerggaard blevet selvforsynende med strøm. På lade taget er der blevet lagt solceller op som gør at hele vores forbrug dækkes af solen.

Økologiske landbrug har en målsætning om at skrue ned for den fossile energi, men det er ikke et krav som står i den før omtalte vejledning. Den største afhængighed af fossilt brændstof gælder transport. Vi drømmer om at udskifte den nuværende Toyota med en El-bil. Og måske på sigt også traktoren. Men det vil vise sig. Lige nu handler det om ikke at bidrage til landbrugets gældsprocent.



På taget af laden er denne sommer blevet monteret 2x64 solpaneler, og med det aktuelle elforbrug på Hesselbjerggaard skulle det være tilstrækkeligt til at dække gårdens samlede forbrug. Men da forbruget ligger noget forskudt hen over døgnet, bliver den strøm, som produceres når forholdene er optimale videresendt til DONG, som så leverer når solen er væk. En diskret måler i baghaven viser forholdet mellem eget forbrug og den strøm som videresendes.

Michael Svane: Hesselbjerggaard

Rensningsanlæg

Hesselbjerggaard renser al spildevand i et pilerensningsanlæg. Det har nu fungeret i 7-8 år, og vi har kun gode erfaringer med det. Et eller andet sted handler rensning af spildevand også om økologi. Ikke sådan formelt (Ø-mærket handler jo kun om selve produktionen), men på den måde, at rensning af spildevand bidrager til et recirkulerings-princip som er et vigtigt ideal, eller princip for økologien. Vi gør det ikke for at være bedre end andre, men fordi det forekommer naturligt at rydde op efter sig. Om det nu er forurening af de nære omgivelser, eller det – som med solcellerne – er et lille forsøg på at bidrage til at reducere klimakrisen.



Rensningsanlæg for spildevand



Fra affald til nyttetræ

Diskret op af parkeringspladsen ligger gårdens vandrensingsanlæg. Det består af to bassiner med dimensionerne 8x32 m. Den faste del, som er langt den mindste, af affaldet opsamles i en tank, som tømmes med mellemrum af et renovationsfirma, mens den flydende del ledes ud i de to bassiner, hvor energipil opsuger væske og de deri opløste næringsstoffer. Efter en tid fældes den producerede pil og anvendes enten som flis eller ordinært brænde. Populært sagt, kan man sige, at pilestammerne er dannet af affaldet og på den måde konverteres affald til nyttetræ.

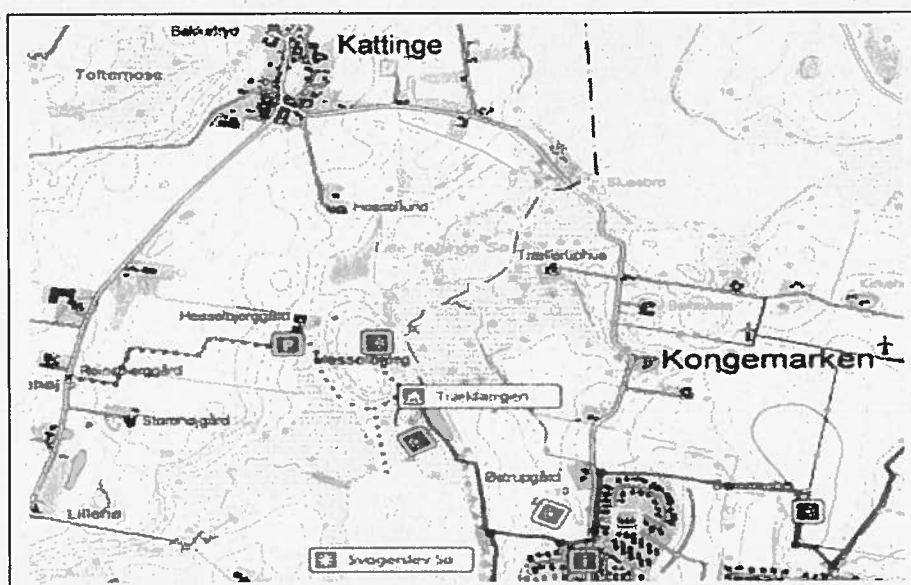
Hesselbjerggaard og Trækfærgen

I efteråret 2012 havde jeg drøftelser med Sekretariatet for Nationalparken Skjoldungernes land omkring muligheden for at forlænge Skjoldungestien over på den anden side af Kattinge Å. Baggrunden var at vi på Hesselbjerggaard havde gode erfaringer med besøgende på vores Spor i Landskabet. Flere havde ellers advaret os om, alle de problemer der kunne opstå med hunde, cyklister og affald, men konklusionen blev, at de problemer vi trods alt havde oplevet, ikke var større end at vi fortsat havde mod på at lægge jord til offentlig adgang. En del af baggrunden for samarbejdet med den kommende nationalpark, var dels at jeg som repræsentant for Sjællandske Familielandbrug deltog i Styregruppe arbejdet.

Michael Svane: Hesselbjerggaard

Vi havde møde med trækfærge firmaet fra Snekkersten. Før trækfærgen mellem Roskilde og Lejre kommuner blev etableret, var der kun én tilsvarende i Danmark. Den går over Skjern Å, og har vidst primært til formål at fragte kvæg over på sommergræs. Der var en del indledende undersøgelser omkring sikkerhed til søs, før vi kunne beslutte noget. Da "færgen" jo er et skib, så skulle Søfartsstyrelsen godkende løsningen.

Da det jo ikke var planen at have en fast Kaptain, eller færgemand på ruten, var det vigtigt at sikre sig en godkendelse. Med en fast redningskrans om bord, mente søfartsmyndigheden nu nok at det ville gå an rent sikkerhedsmæssigt.



. Derefter havde vi nogle drøftelser omkring hvor stien skulle gå på Lejre siden af åen. Resultatet blev at man kan å to veje. 1. Op på toppen af Hesselbjerg bakke. Her er der sat en lille bæk, hvor man kan ide og nyde udsigten over Lille Kattinge sø, og Domkirken.

Vi havde endvidere interesse i færgefarten af følgende, mere egoistiske grunde.

1. At vi selv får let adgang til Bus 201A som går fra Søbredden i Svogerslev. Vi har desuden en række skolebesøg gennem året. Skolebørnene vil også få lettere adgang til gården, de kan nyde turen og ikke mindst kan skolerne spare en masse penge til leje af bus og chauffør.
2. At vi planlægger opstart af gårdbutik på et tidspunkt når tiden tillader det, og vi derfor med trækfærgen vil få adgang til kunder.

Man kan komme til trækfærgen på følgende måder:

Med offentlig transport: Tag bus 201A til stoppestedet "Svogerslev, Søbredden". Gå over vejen og følg Skjoldungestien mod vest. Gå mod nord i T-krydset ved Svogerslev Sø. Fra stoppestedet til trækfærgen er der ca. 1 km på trampesti. Græsset kan være langt og fugtigt.

Michael Svane: Hesselbjerggaard

Med bil: Kør til Hesselbjerggaard (Buesøvej 12, 4000 Roskilde) og parker på den anviste parkeringsplads. Følg sporet rundt om Hesselbjerg til trækfærgen. Fra parkeringspladsen til trækfærgen er der ca. 600 m på sti og marker med husdyr.

Med cykel: Parker ved enten Hesselbjerggaard (på Lejre-siden) eller ved T-krydset ved Svogerslev Sø (på Roskilde-siden) og gå det sidste stykke til trækfærgen.



Trækfærgen på en stille dag, men høj vandstand i Åen – hvorfor den er lettere at trække over



Billede fra åbningsdagen. Poul Bjerager, Lena Jensen (V) fra Lejre byråd og Birgit Pettersson (SF) fra Roskilde byråd.

Michael Svane



Uddannelse: Miljøplanlægger fra RUC.

Arbejde: Ph.D. Post.doc. (forsker)
Inst. for Planlægning Aalborg
Universitet i København
Gårdejer Hesselbjerggaard
Politik: Næstformand
Økologisektionen i Landbrug og Fødevarer
Næstformand Sjællandske Familielandbrug




*Hvor er vi i kommunen?
Hesselbjerggaard*

Hesselbjerggaard – økologi og bæredygtighed

Af Michael Svane

Gården blev i 1798 udhlyttet fra Kallinge landsby og var fæstegård under Lindholm. Fik den første selvejerbonde skøde på gården. Fra slutningen af 1950'erne blev gårde de fleste landbrug, med byg på markurte og grise i stalde. Før den tid var der en produktion med bl.a. frugt og roer, køer og heste, og afgræsning på engene ved søen høstet tagrør om vinteren. Hesselbjerggaard har således været en traditionel bondegård. Udover gårdjeren har været plads til både karle i stal og mark og piger til hjælp med vask, syltning og hvad der skulle til for at holde alle mætte på gården.



Hesselbjerggaard

Økologisk Drift

Gården blev ontlagt til økologisk produktion år 2000. For os var det ligetil og føltes r foretage den prioritering. Forstået svineproduktion var stalde ikke til, og gårde placering i landskabet ville blive op ad bakke overfor tidens miljøkrav. At lægge om i virkeligheden meget enkelt. Du skal bare stoppe med at bruge kunstgødning og anvende Dendover er der en række dyrevelfærdskrav du skal opfylde. Plads og lys til hønsene græs 180 dage om året. Den slags som står i Vejledningen fra NaturErhvervstyrelsen, som landmand kontrolleres efter en gang årligt.

From: Herluf Hansen
Sent: 16 Dec 2014 13:51:23 +0100
To: NST - Naturstyrelsens hovedpostkasse
Subject: Høringssvar: Nationalpark Skjoldungernes Land
Importance: Normal

Jeg kan varmt anbefale etablering af nationalpark Skjoldungernes Land. Der er tale om et enestående område midt på Sjælland, der bør sikres og udbygges. Etableringen af nationalparken vil kunne bidrage hertil. Alle interessenter skal tages med på råd, og dette mener jeg vil være muligt under den foreslåede struktur. Processen har været lang, men jeg sætter min lid til, at den nu endelig lykkes.

Herluf Hansen
Dannebrogsgården
Hornsherrevej 44
Lyndby
4060 Kirke Såby

From: Dorthe O. Andersen
Sent: 16 Dec 2014 13:32:15 +0000
To: NST - Naturstyrelsens hovedpostkasse
Subject: modtag venligst DIFs høringssvar
Attachments: DIF's høringssvar Skjoldungernes Land.docx

Venlig hilsen

DORTHE O. ANDERSEN
KONSULENT



DIF BEVÆGER DANMARK



WWW.DIF.DK
T 43 26 20 34

DOA@DIF.DK
M 21 60 30 78



DIF KONGRES 5.-7. marts 2015

NATURSTYRELSEN
HARALDSGADE 53
2100 KØBENHAVN Ø

16. DECEMBER 2014
DIF UDVIKLING

ATT. NST@NST.DK



DIF'S HØRINGSSVAR PÅ NATIONALPARK SKJOLDUNGERNES LAND

Danmarks Idrætsforbund har modtaget Forslag til Nationalpark Skjoldungernes Land og har følgende kommentarer:

Generelt

Først og fremmest finder DIF en meget god overensstemmelse mellem forslaget og intentionerne fra Den Nationale Følgegruppe vedr. nationalparker og har med stor tilfredshed konstateret, at forslagsmaterialet afspejler den konstruktive tilgang til de muligheder, der gives med oprettelse af en nationalpark.

Friluftsliv og rekreative oplevelser

DIF har særligt interesseret sig for friluftsliv og rekreative oplevelser ved gennemgangen af materialet og noterer med tilfredshed, at det er en del af formålet "at styrke mulighederne for friluftsliv og særlige natur-, landskabs og kulturhistoriske oplevelser." (Bekendtgørelsen § 2, stk.4). I forlængelse af dette har DIF noteret, at også friluftslivets værdier tages med i formålet om at styrke undervisning, naturvejledning og formidling.

Det er ligeledes med tilfredshed, at DIF sammenholder Bekendtgørelsens § 3, stk. 6-11 med informations- og debathæftets afsnit: "Kulturhistorien skal være synlig" og "Bæredygtigt friluftsliv". DIF lægger især vægt på, at Gammel Lejre i oldtiden som et vigtigt nationalt magtcenter med bl.a. vikingetidens store haller og skibssætninger rummer et potentiale for aktivitetsbåret formidling gennem sejlads af forskellig karakter. DIF's specialforbund med vandet som udgangspunkt har derfor flere klubber i området, som bør inddrages aktivt i udviklingen af denne formidling. Dette gælder dels Dansk Sejlunion, som afgiver selvstændigt høringssvar, dels Dansk Kano og Kajakforbund samt Dansk Forening for Rosport.

Formidlingsmæssigt rummer Dansk Orienterings-Forbunds tilbud om Find vej- baner også et potentiale med læring via spørgsmål på de forskellige poster. Herudover vil DIF pege på ridning som en aktivitet, der kan være med til at formidle samspillet mellem menneske og natur, f.eks. via udviklingen i hestens betydning fra transportdyr til fritidsbeskæftigelse. Det betyder naturligvis, at ridestier skal indgå i stiplanlægningen.

Det er DIF's erfaring, at understøttelse af aktiviteter som f.eks. stavgang, vandring, forskellige former for cykling, ridning og løb, havkajak, kano, kajak, roning, surf og anden sejlads dels kan være med til at opfylde behovet for at få motioneret befolkningen,

DIF
DANMARKS IDRÆTSFORBUND

IDRÆTTENS HUS
BRØNDBY STADION 20
2605 BRØNDBY
DANMARK

T 43 26 26 26
WWW.DIF.DK

SIDE 1 AF 2

PROTEKTOR
HENDES MAJESTÆT DRONNINGEN

BEVÆGER DANMARK

dels betyder, at naturen opdages af nye målgrupper og dermed styrker natur- og miljøbevidstheden.

Det har været DIF magtpåliggende i det centrale Nationalparksamarbejde, at beskyttelsen af naturen kan foregå gennem såkaldt intelligent planlægning. Det er derfor med stor tilfredshed, at DIF noterer, at målsætningen om at beskytte sårbare naturområder mod slitage og forstyrrende færdsel og ophold, kan opfyldes ved at skilte, informere og anlægge stier uden om de sårbare områder. Netop dette bør tages i brug ved den særlige opmærksomhed forslaget giver balancen mellem de mange aktiviteter på fjorden og det sårbare fugleliv.

Lokal udvikling

Også informations- og debathæftets afsnit om "Lokal udvikling" har DIF læst med tilfredshed og er helt enig i, at udviklingen af Nationalparken bør ske i tæt samspil med omgivelserne. DIF mener ligeledes, at det vil være en god idé at styrke den lokale udvikling ved at etablere sammenhæng mellem stierne i nationalparken og stierne udenfor. Her skal DIF dog minde om også at medtage ridestier i eksemplet.

Nationalparkfond Skjoldungernes Land og nationalparkbestyrelsen

Sammensætningen af nationalparkbestyrelsen kan variere fra nationalpark til nationalpark, hvilket giver den stærkeste dynamik i bestræbelserne på at opnå stor lokal opbakning hvert sted, og DIF finder, at det må være balancen mellem de forskellige grupper og interesser, der skal være det afgørende. Her noterer DIF, at Friluftsrådet er alene om at repræsentere brugerne samt evt. det medlem, der måtte blive valgt fra nationalparkrådet.

DIF skal derfor foreslå, at bestyrelsen suppleres med en repræsentant fra f.eks. en af vandidrætterne, jfr. ovenfor om aktivitetsbåret formidling gennem sejlsads.

Rammer for kommunernes planlægning

DIF noterer med tilfredshed, at beboere, lodsejere og besøgende ikke skal forholde sig til nye regler og restriktioner, herunder fortsat søge om tilladelser, de steder, der hidtil har været søgt.

Med venlig hilsen



Dorthe O. Andersen

Konsulent, Head of Environment and Planning

M: 21 60 30 78

T: 43 26 20 34

doa@dif.dk



SIDE 2 AF 2

PROTEKTOR
HENDES MAJESTÆT DRONNINGEN

BEVÆGER DANMARK

From: Steen Wintlev
Sent: 18 Dec 2014 08:40:45 +0000
To: NST - Naturstyrelsens hovedpostkasse
Subject: j.nr. NST-909-00068 Høringssvar
Attachments: Skjoldungernes land.docx

Til Naturstyrelsen

Hermed fremsendes høringssvar vedrørende Skjoldungernes Land fra Dansk Sejlunion og Dansk Sejlunion Isefjordskredsen.

Med venlig hilsen
Dansk Sejlunion
Steen wintlev
Sejladschef

Direkte: 43 26 21 80
Mobil: 40 46 88 25

Naturstyrelsen
Haraldsgade 53
2100 København Ø

Idrættens Hus
DK-2605 Brøndby
Tlf. +45 4326 2182
Fax +45 4326 2191
ds@sejlsport.dk
www.sejlsport.dk

Brøndby den 17. December 2014

Bank 4440 4535 211000
IBAN DK07 3000 4535 211000
SWIFT DABADKKK

Member of Sports Confederation
of Denmark

Høringsvar vedr. Forslag til Nationalpark Skjoldungernes Land

På vegne af Dansk Sejlunion, Isefjordskredsen (der er den regionale organisation af sejlklubber i det kommende nationalparkområde) og alle sejlklubberne takker vi for muligheden for at komme med et høringssvar i anledning af oprettelsen af nationalparken. Vi ser, som brugere af naturen i den sydlige ende af Roskilde fjord og de umiddelbare omgivelser, positivt på oprettelse af en nationalpark og er også klar over vores rolle i forvaltningen af naturresursen.

Afgrænsningen af den kommende nationalpark omfatter den sydlige ende af fjorden med meget få landarealer op til fjorden. Dog er havnene i Roskilde (260 bådpladser), Veddelev (110 pladser), de tre havne i Jyllinge (480 pladser), Hammerhavn, Sønderby (35 pladser), Gershøj (50 pladser), Lyndby, Lindholm Bådleje og Herslev (80 pladser) en del af nationalparken.

I alt udgøres ca. en tredjedel af nationalparken af de områder, der er helt vitale for fiskere og sejlere såvel som for naturbeskyttere og kulturhistorien. Turismen på og ved vandet er også vigtig og har endnu et uudnyttet potentiale.

Sejlerne støtter forslaget til afgrænsning, som det kompromis det er. Vi havde gerne set en større del af vandoplandet med i parken pga. de økologiske sammenhænge mellem fjorden og dens tilløb, både når det gælder flora og fauna og den vandkvalitet, der er en følge af forvaltningen af jorden i vandoplandet.

I forslagets zoneopdeling lægges der også stor vægt på vandarealet, i og med at hele vandområdet er parkens kerneområde (zone 1) med den stærkeste naturbeskyttelse. Det er selvfølgelig en konsekvens af Natura 2000 udpegningen og derfor også et stærkt kort, når parken skal opnå forbedringer for naturen. Så meget vigtigere er den afstemning med lokalbefolkningen, herunder sejlerne, som kan opnås i forvaltningen af nationalparken.

Som en konsekvens af det store vandareal i parken, og de mange interesser der er specielt knyttet til vandet, mener sejlklubberne mv. at det vil være naturligt at være repræsenteret direkte i nationalparkens bestyrelse. Der er taget store hensyn til lodsejerne i hele optakten og i selve forslaget. Et tilsvarende hensyn bør også tages til de stærke interesser i nationalparkens vanddel.

Målsætningerne for nationalparken er udmærket beskrevet i oplægget. Bredden afspejler fint lov om nationalparker, mens målsætningerne indenfor de enkelte områder natur, landskab mv. kunne være mere specifikke. Det bliver selvfølgelig den kommende nationalparkplans opgave at blive mere konkret.

Et sted er forslaget mere konkret og der hæves endda en pegefinger, som kunne bekymre sejlerne, hvis der ligger konkrete planer eller opgaver for nationalparken bag. Det fremhæves, at der skal rettes særlig opmærksomhed mod at sikre balancen mellem aktiviteter og fugleliv på fjorden.

Sejlerne indgår gerne i den debat, når den er konkret på aktiviteter og specifik på tid og sted.

Som eksempel har der blandt sejlere været stor opbakning til de første års adgangsrestriktioner ved havørnens etablering på Bognæs. De store oplevelsesmuligheder fuglene har givet er blevet påskønnet af sejlerne, og de nærliggende klubber har deltaget positivt i formidling af restriktioner og baggrunden herfor.

Fremtidige ændringer i reguleringen bliver vel diskuteret i forbindelse med revisioner af forvaltningen af de danske Natura 2000 områder, hvor konkrete trusler mod udpegningsgrundlaget tages op.

Det bliver en spændende opgave i en fremtidig nationalparkbestyrelse, at få alle interesser på bordet i drøftelsen af planer for fremtiden.

Sejlkubber i området er:

Sejlkubben Nord Jyllinge 61 medlemmer
Jyllinge Sejlkub 258 medlemmer
Veddelev Surfklub 65 medlemmer
Veddelev Strand Bådelaug 280 medlemmer
Roskilde Sejlkub 486 medlemmer
Herslev Strand Sejlkub 380 medlemmer
Lyndby Jollesejlkub 32 medlemmer

Flere af klubberne organiserer ligeledes kajaker.

hertil kommer sejlkubberne Skuldelev (15 medlemmer), Frederikssund (331 medlemmer) og Marbæk (205 medlemmer), som også er brugere af den sydlige del af fjorden.

Vi stiller os selvfølgelig til rådighed for dialog i den kommende proces med udformningen af den endelige bekendtgørelse.

Med venlig hilsen

Steen Wintlev-Jensen
Sejladschef
Dansk Sejlunion

Henrik Pedersen
Kredsformand
Dansk Sejlunion Isefjordskredsen

From: Annette Eigaard
Sent: 18 Dec 2014 11:11:46 +0000
To: NST - Naturstyrelsens hovedpostkasse
Subject: Bemærkninger til forslag til Nationalpark Skjoldungernes Land
Attachments: Høringssvar Skjoldungelrnes NP Forslag.pdf

Hermed fremsender Danmarks Naturfredningsforening høringssvar til Nationalpark Skjoldungernes land.

Med venlig hilsen
Annette

Annette Eigaard
Cand. hort. arch.
Naturpolitisk medarbejder

.....
Danmarks Naturfredningsforening
Masnedøgade 20, 2100 København Ø
Dir.tlf.: 31 19 32 42
aei@dn.dk

DN omstilling: 39 17 40 00, dn@dn.dk

Dato: 18. december 2014

Til: Naturstyrelsen

Sendt pr. mail til nst@nst.dk



Danmarks
Naturfredningsforening

Masnedøgade 20
2100 København Ø
Telefon: 39 17 40 00
Mail: dn@dn.dk

Danmarks Naturfredningsforenings høringsvar til Forslag til Nationalpark Skjoldungernes Land

Danmarks Naturfredningsforening (DN) takker for muligheden for at kommentere høringsmateriale og udkast til bekendtgørelse om Nationalpark Skjoldungernes Land. Foreningen har tre afdelinger (DN Roskilde, DN Lejre og DN Frederikssund) inden for afgrænsningen af nationalparken og høringsvaret repræsenterer både de involverede afdelinger og Hovedbestyrelsen.

Overordnet ser DN positivt på forslaget til nationalparken, som er et resultat af det arbejde som lokale kræfter har lagt for dagen. Det målrettede ønske om at gavne natur og landskab har fået en fremtrædende plads i denne nationalpark. Vi håber, at den endelige nationalparkplan vil vise, at Danmark med Nationalpark Skjoldungernes Land har formået at løfte ambitionsniveauet, så nationalparken bidrager til at styrke og udvikle naturen, og at der øremærkes midler til naturindsatsen.

Opfordringen om, at nationalparkbestyrelsen skal samarbejde med de øvrige nationalparker om en fælles markedsføring af parkerne, hæver arbejdet op i en national sammenhæng. Dette glimrende initiativ bør rundes af med, at det planlagte nationale nationalparkråd etableres.

Generelle bemærkninger til forslaget

Formål

Det er positivt, at nationalparkbestyrelsen i samarbejde med lodsejerne og kommunerne skal arbejde for at sikre kontinuitet i den eksisterende natur, samt at udvikling af ny natur er fremhævet i beskrivelsen af formålet med nationalparken. Det vil være med til at øge den biologiske mangfoldighed indenfor nationalparkområdet. Et fokus på fremme af natur og landskab vil på sigt trække flere turister til området.

Afgrænsning

DN mener, at afgrænsningen af nationalparken i for høj grad følger administrative og matrikulære skel. Afgrænsningen kunne med fordel have fulgt udpegningen af Natura 2000-områder, skove og fredninger således at disse ikke bliver gennemskåret af en nationalparkgrænse. På sigt, og afhængigt af hvordan nationalparken udvikler sig, bør nationalparkbestyrelsen arbejde for, at yderligere relevante områder medtages i nationalparken. Da en stor del af nationalparken er i privat eje, kræver det velvilje fra lodsejerne, og DN håber, at lokal forankring og gode eksempler på sigt kan få nye lodsejere til frivilligt at tilslutte sig nationalparken.

Bemærkninger til de enkelte afsnit

Målsætninger for Nationalpark Skjoldungernes land

Naturen skal styrkes, står der i målsætningen, og en af metoderne kunne være, at bestyrelsen under udarbejdelse af nationalparkplanen har fokus på relevante emner som for eksempel overvågning og opfølgende forvaltning af områdets vigtigste naturtype som skov, åbent land, vådområder og fjorden. Der skal sættes stop for grundvandssænkning for at genoprette mere oprindelige hydrologiske forhold samt arbejde for bedre vandkvalitet i fjorden, søerne og åerne.

På side 7, 2. spalte afsnit tre nævnes, at "*frivillige aftaler om landskabsbevarende tiltag kan medvirke til såvel at sikre nationalparkens værdifulde landskaber som at øge naturindholdet og skabe bedre sammenhæng mellem isolerede naturtyper*". Dette er ligeledes et væsentligt afsnit, som bør fremhæves og realiseres via nationalparkplanen.

Side 8, 1. spalte under afsnittet "Udviklingsmuligheder for jordbrug" fremgår det af sætningen, at der som følge af oprettelsen ikke kan komme nye regler. Der kan dog godt komme nye regler, de kommer bare ikke som en følge af nationalparkens oprettelse. Sætningen foreslås ændret så den ikke får den forkerte betydning. Sætningen bør ændres så der står: "Der kommer ikke nye regler som følge af nationalparkens oprettelse, som giver restriktioner på jordbrugsdriften"

Side 8, 2. spalte. I afsnittet om "Bæredygtigt friluftsliv" bør det fremgå, at eksisterende stier skal sikres, og at der skal sikres et sammenhængende stinet.

Side 8, 2. spalte under afsnittet "Mere formidling" foreslår DN, at også agerbrugets udvikling gennem tiderne medtages.

Nationalparkfond Skjoldungernes Land og nationalparkbestyrelsen

DN undrer sig over forslaget til sammensætning af bestyrelsen, idet de grønne interesser kun er repræsenteret med to pladser og kulturen med én plads, sat op mod lodsejernes og erhvervenes fire pladser og myndighedernes fire pladser.

En eller to af lodsejernes og erhvervens fire pladser kunne med fordel besættes af f.eks. jægerne eller lystfiskerne, som repræsenterer brugerinteresser fra fjorden. DN mener desuden, at Dansk Ornitologisk Forening også burde have en plads i bestyrelsen. En sådan mere lige sammensætning i bestyrelsen vil afspejle områdets karakter og vil være et udtryk for at der er en lige balance mellem beskyttelses- og benyttelsesinteresser. I den kommende nationalpark er der udover de vel repræsenterede lodsejere, mange jævnlige brugere af landskabet, som typisk har interesse i at opleve og beskytte natur- og kulturværdier snarere end at beskytte private investeringer.

Rammer for kommunernes planlægning

I planlægningszone 2, som er de dele af nationalparken der vil omfatte arealer, der rummer særlige værdier, er fredede eller på anden måde beskyttede fremgår det, at kommunerne ikke må planlægge for høje anlæg. Det kan med fordel tilføjes, at dette for eksempel gælder vindmøller. Det vil være gavnligt med eksempler på, i hvilke særlige tilfælde der kan være tale om, at det nævnte forbud fraviges.

Konkrete bemærkninger til udkastet til bekendtgørelsen

I § 3, stk. 1, burde også Sct. Hans Hospital nævnes for dets særlige karakter og historie. Som kulturmiljø er området i farezone pga. byudvikling.

§ 3, stk. 2, kan med fordel ændres således at der står, at nationalparkfonden skal følge og evaluere nationalparkens udvikling gennem et naturovervågningsprogram. Det vil give mulighed for at der kan måles, om nationalparken reelt giver naturen et løft på lige fod med erhverv og turisme.

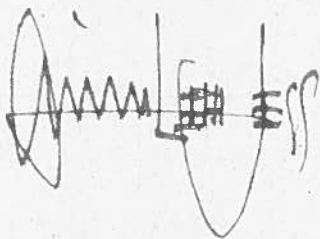
§ 5, foreslår DN ændret således, at bekendtgørelsen (i lighed med bekendtgørelsen om Nationalpark Thy) generelt forbyder udlægning af nye arealer til byzone eller sommerhusområder, nye vejanlæg og tekniske anlæg samt høje anlæg i planlægningszone 1.

§ 6, stk. 2 bør suppleres med en udbygning således, at der står: Naturstyrelsen kan i særlige tilfælde tillade, at det nævnte forbud fraviges, medmindre det kan forringe oplevelsen af landskabet i nationalparken.

Afrunding

DN ser frem til indvielsen af Nationalpark Skjoldungernes Land, en park, hvor beskyttelse, naturkvalitet, høj biodiversitet og mere natur er prioriteret. DN håber, at nationalparkbestyrelsen vil have fokus den også på denne egn nødlidende natur.

Med venlig hilsen

A handwritten signature in black ink, appearing to read 'Michael Leth Jess'. The signature is stylized and somewhat cursive, with a large loop on the left side and a series of vertical strokes on the right.

Michael Leth Jess

Direktør, Natur og plan
31 19 32 41
mlj@dn.dk

From: Casper Lindemann
Sent: 19 Dec 2014 10:39:01 +0000
To: NST - Naturstyrelsens hovedpostkasse
Cc: Flemming O. Torp (flemmingtorp@gmail.com); Anker Madsen
Subject: Høringssvar vedrørende Forslag til Nationalpark Skjoldungernes Land
Attachments: Høringssvar vedr. forslag til Nationalpark Skjoldungernes Land.pdf

Til Naturstyrelsen

Friluftsrådet fremsender hermed høringssvar vedrørende Forslag til Nationalpark Skjoldungernes Land (se vedhæftede pdf-fil).

Med venlig hilsen

Casper Lindemann
Politisk Konsulent
cand. scient. landskabsforvaltning

Friluftsrådet
Scandiagade 13
2450 København SV
Tlf.: 33 79 00 79
Direkte tlf.: 24 67 81 27
Cli@friluftsradet.dk
www.friluftsradet.dk



Friluftsrådet

Naturstyrelsen
Haraldsgade 53
2100 København Ø



Fremsendt som e-mail til nst@nst.dk

19. december 2014
Ref.: CLI

Høringssvar vedr. Forslag til Nationalpark Skjoldungernes Land

Friluftsrådet har med stor interesse læst 'Forslag til Nationalpark Skjoldungernes Land', som er i høring frem til den 31. december 2014. Friluftsrådet har rettet særlig opmærksomhed på forslagens målsætninger for natur, friluftsliv og formidling, som er helt centrale emner for Friluftsrådet.

Det var i sin tid Friluftsrådet, der pegede på Roskilde-Lejre området som nationalpark. Friluftsrådet er således positive over, at der nu forelægger et konkret forslag til nationalpark i området, og Friluftsrådet kan fuldt ud tilslutte sig den geografiske afgrænsning, som fremgår af forslaget.

Friluftsrådet finder forslaget gennemarbejdet og godt. Forslaget har fået en fin balance mellem, at være konkret samtidig med, at det efterlader arbejdsrum og fleksibilitet for nationalparkens virke. Friluftsrådet vil også gerne kvittere for, at forslaget er forbedret væsentligt i forhold til det forslag, der var i høring i 2013. I det nuværende forslag fremstår hensynet til lodsejerne rimelige, og forslaget rummer en bedre balance mellem de forskellige målsætninger og muligheden for indgåelse af frivillige aftaler med lodsejerne.

Afslutningsvis vil Friluftsrådet gerne opfordre til, at Miljøministeren snarest tager initiativ til at udpege bestyrelsen for Nationalparken. Det er vigtigt, at bestyrelsen bliver inddraget så tidligt som muligt i udviklingen af Nationalparken. Friluftsrådet bakker op om det udkast til bestyrelsessammensætning, der fremgår af nationalparkforslaget. Friluftsrådet skal i den forbindelse anbefale, at Sjællandske Familielandbrug besætter den sidste plads i bestyrelsen.

Høringssvaret er indsendt på vegne af

Flemming O. Torp
Bestyrelsesmedlem i Friluftsrådet

Og på vegne af kredsbestyrelsen for Friluftsrådet Roskilde.

From: Marie Juul Rohde
Sent: 19 Dec 2014 10:41:27 +0000
To: NST - Naturstyrelsens hovedpostkasse
Cc: Dennis Grønnegaard Mejer; Anders Panum Jensen; Mads H. Dorff Christiansen
Subject: L&Fs høringssvar til nationalpark Skjoldungernes Land
Attachments: 191214_høringssvar bkg. L&F.pdf

Til Naturstyrelsen

Vedhæftet er Landbrug & Fødevarers høringssvar til forslaget om nationalpark Skjoldungernes Land.

Venlig hilsen

Marie Juul Rohde
Seniorrådgiver
Vand & Natur
Landbrug & Fødevarer

T +45 3339 4224 | M +45 3083 1046 | E mjk@lf.dk



Landbrug & Fødevarer FmbA

Axelborg, Axeltorv 3 · DK-1609 København
www.lf.dk

Landbrug & Fødevarer er erhvervsorganisation for landbruget, fødevarer- og agroindustrien. Med en eksport på 156 milliarder kroner årligt og med 169.000 beskæftigede repræsenterer vi et af Danmarks vigtigste eksporterhverv. Ved at nytænke og synliggøre erhvervets bidrag til samfundet sikrer vi vores medlemmer en stærk placering i Danmark og globalt.



Naturstyrelsen
Haraldsgade 53
2100 København Ø

Landbrug & Fødevarer

Axelborg, Axeltorv 3
DK 1609 København V

T +45 3339 4000
F +45 3339 4141
E info@lf.dk
W www.lf.dk

CVR DK 25 52 95 29

Høringssvar vedr. forslag til bekendtgørelse om Nationalpark Skjoldungernes Land

Det er afgørende for Landbrug & Fødevarer, at oprettelsen af nationalparker i Danmark overholder Nationalparkloven og de grundlæggende principper formuleret i Præamblen til den Nationale Følgegruppens rapport. Vi lægger særligt vægt på følgende principper:

- Etablering af en nationalpark forudsætter bred lokal opbakning
- Afgrænsningen af nationalparken skal være klar og entydig
- Udvikling af nationalparken sker over en lang årrække og er baseret på frivillighed.
- Der gælder samme regler indenfor nationalparken som udenfor, dvs. oprettelse af nationalparken medfører ingen nye restriktioner.

Langt hovedparten af landarealet i Nationalpark Skjoldungelandet ejes af private lodsejere. For at sikre bred lokal opbakning, er det helt afgørende for Landbrug & Fødevarer, at etableringen og udviklingen af parken sker i tæt samarbejde- og med opbakning fra de berørte lodsejere og landbrugsforeninger i området.

Det skal understreges, at Nationalpark Skjoldungernes land ikke oprettes på bekostning af - men i samspil med - den effektive og moderne landbrugsproduktion i området. Nationalparken må og kan ikke bruges som argument for at fastlåse bestemte produktionsformer, men landbrug indenfor såvel som udenfor nationalparken har uændret mulighed for stadig at udvikle sig og bidrage til lokalsamfundet.

Vi har noteret os, at det eksplicit fremgår af høringsmaterialet, at rammevilkår for land- og skovbrugserhverv samt regler for jagt og adgang er de samme inden for som udenfor nationalparken, og at det understreges, at nationalparkbestyrelsen ikke har kompetence til at indføre nye regler eller restriktioner eller varetage myndighedsopgaver efter natur- og miljølovgivningen i øvrigt. Det er helt grundlæggende forudsætninger, som vi lægger afgørende vægt på, og det er derfor konstruktivt, at det fremgår af bekendtgørelsen.

Vi skal imidlertid gøre opmærksom på, at det af styregruppens oplæg fra 2011 fremgår, at det er juridisk entydigt fastslået, at myndighedeme ikke må forvalte anderledes indenfor end udenfor en nationalpark (jf. side 35-36). Det er altså ikke kun et spørgsmål om at nationalparkbestyrelsen eller kommunerne ikke har kompetencer til at indføre nye regler eller restriktioner indenfor nationalparken, men mere generelt at myndighedeme ikke *må* inddrage nationalparken i kriterierne for en afgørelse. Dette bør fremgå klart af bekendtgørelsen.

Landbrug & Fødevarer repræsenterer landbruget og fødevarerhvervet i Danmark. Organisationen er resultatet af en fusion mellem Landbrugsrådet, Danske Slogterier, Dansk Svineproduktion, Dansk Landbrug med Dansk Landbrugs Medier og Dansk Landbrugsrådgivning, samt væsentlige dele af Mejeriforeningens aktiviteter.

Landbrug & Fødevarer repræsenterer Danmarks største kompetenceklynge med 150.000 beskæftigede og en samlet eksport på mere end 100 mia. kr. årligt.



Nationalparkbestyrelse

Mere end halvdelen af en kommende Nationalpark Skjoldungelandet er privatejet landbrugsjord. Med henvisning til de store landbrugsinteresser, skal vi kraftigt opfordre til, at Landboforeningen Gefion og Sjællandske Familielandbrug hver tildeles en plads i nationalparkbestyrelsen.

Som anført i forbindelse med høringen af bekendtgørelse vedrørende Nationalpark Vadehavet og Nationalpark Skjern Å savner Landbrug & Fødevarer en entydig afklaring af Nationalparkbestyrelsens muligheder for at indgå samarbejdsaftaler med Naturstyrelsen. Erfaringen fra de eksisterende nationalparker har vist, at forholdet mellem nationalparkbestyrelsen og Naturstyrelsen ikke er præcist defineret i Lov om nationalparker eller bekendtgørelserne til de tre nationalparker. For at undgå uklarheder i Nationalpark Skjoldungemes Land, finder Landbrug & Fødevarer det nødvendigt, at der indføres en entydig kompetenceafklaring i nærværende bekendtgørelse.

Nationalparkplanen

I vores høringssvar til bekendtgørelsen for Nationalpark Vadehavet understregede vi, at der var behov for en præcisering i den pågældende bekendtgørelse, så det fremgår, at nationalparkplanen kun må indeholde forslag vedrørende konkrete arealer, såfremt de berørte lodsejere er orienteret og har accepteret forslaget. Af høringsnotatet fremhæver miljøministeren imidlertid, at der ikke er hjemmel i nationalparkloven til at fastsætte yderligere procedurer og bestemmelser for bestyrelsens udarbejdelse af nationalparkplanen.

Vi mener fortsat, at det er meget vigtigt at få præciseret, og kan derfor kun beklage, at miljøministeren ikke finder, at der er hjemmel til dette. At kunne læse om potentielle planer for sin ejendom i en officiel plan, uden som lodsejer at være blevet orienteret herom på forhånd, kan virke krænkende og give anledning til modvilje og mistillid. Hvis lodsejerne derimod inddrages aktivt gennem hele forløbet, vil det ikke kun skabe tryghed og gennemsækelighed for den enkelte, men også bidrage til at forbedre og kvalificere planerne tidligt i forløbet. Landbrug & Fødevarer kan på den baggrund kun opfordre til, at der indføres en præcisering i bekendtgørelsesteksten vedrørende dette, og at en kommende nationalparkbestyrelse i øvrigt tager ovenstående forhold til efterretning, og målrettet inddrager alle berørte lodsejere i forbindelse med udarbejdelsen af en nationalparkplan.

Nationalparkbestyrelsens muligheder for at indgå driftsaftaler

Det er ikke klart, hvilke konkrete muligheder nationalparkfonden reelt har for at indgå driftsaftaler og finansiere disse. Vi har således erfaret, at der i de tre eksisterende nationalparkbestyrelser er usikkerhed om fondens konkrete muligheder i den sammenhæng.

Det fremgår på side 11 i høringsmaterialet samt af bekendtgørelsen § 11, der henviser til lov om nationalparker, at bestyrelsen kan indgå frivillige aftaler med lodsejere om naturpleje og ændret drift. Samtidig fremgår det på side 13 i høringsmaterialet, at bestyrelsen kan arbejde for, at lodsejere inden for nationalparken udnytter og søger tilskud efter de gældende natur- og miljøordninger, og at bestyrelsen også har mulighed for at udbetale tilskud og indgå samarbejdsprojekter. Det giver anledning til uklarhed for så vidt om nationalparkbestyrelsen har mulighed for at indgå og finansiere konkrete driftsaftaler om f.eks. naturpleje, eller bestyrelsen alene kan arbejde for at lodsejere inden for nationalparken søger de eksisterende tilskudsordninger inden for landdistriktsprogrammet.

Naturstyrelsen bedes derfor redegøre for dette forhold, så der er fuldstændig klarhed over de konkrete tilskudsmuligheder mv. nationalparkbestyrelsen reelt har. Dette vil også være af stor værdi for de tre eksisterende nationalparker.



Naturstyrelsen bedes i den sammenhæng yderligere præcisere, om nationalparkfonden rent juridisk er at betragte som en offentlig myndighed, således at 1 års reglen i henhold til § 2 i bekendtgørelse om beskyttede naturtyper er gældende i forbindelse med sådanne frivillige aftaler.

Klage over Nationalparkbestyrelsens afgørelser

Ved oprettelsen af nationalparkerne i Thy, Mols Bjerge og Vadehavet har Landbrug & Fødevarer gjort opmærksom på, bekendtgørelserne ikke indeholder mulighed for, at lodsejere kan klage over nationalparkfondens afgørelser i forbindelse med de frivillige aftaler. Det betyder, at fonden suverænt kan bestemme om tilskud skal bortfalde og om der skal ske tilbagebetaling, hvilket kan få alvorlige konsekvenser for berørte lodsejere. Landbrug & Fødevarer vil på det kraftigste opfordre til, at der indføres en klagemulighed over fondens afgørelser i forbindelse med sådanne sager.

Bemærkninger til de enkelte bestemmelser

§ 2, stk 1, nr. 6

Med henvisning til, at mere end halvdelen af den kommende Nationalpark Skjoldungelandet er privatejet landbrugsjord, er det afgørende, at nationalparken er med til at understøtte og give plads til udvikling af et divers og konkurrencedygtigt jordbrugserhverv. Dette er ikke eksplicit afspejlet i bekendtgørelsesteksten. Vi foreslår derfor, at teksten i § 2, stk 1, nr. 6 ændres til følgende: *"at understøtte en udvikling til gavn for lokalsamfundet, herunder erhvervslivet, med respekt for beskyttelsesinteresserne, og således, at der fortsat kan drives og udvikles land- og skovbrug, jagt og fiskeri"*

Denne ordlyd er enslydende med ordlyden i § 2, stk. 1 nr. 2 i udkast til bekendtgørelse om Nationalpark Skjem Å.

§ 3, nr. 7:

Bestemmelsen bør præciseres, således at berørte lodsejere specifikt skal inddrages i forbindelse med udvikling af friluftsliv.

Konkret foreslås § 3, stk. 1 nr. 7 ændret til følgende ordlyd: *"Udvikling af friluftsliv og turisme skal ske på et bæredygtigt grundlag og i samarbejde med lokalbefolkningen, turisterhvervet og relevante aktører herunder berørte lodsejere."*

§ 3, nr. 11:

Både i forbindelse med høringen af bekendtgørelserne til nationalpark Thy, Mols Bjerge, Vadehavet og Skjem Å har Landbrug & Fødevarer påpeget, at målsætningen om, at udviklingen af nationalparken skal ske i samspil med omgivelserne skal præciseres, så det er klart hvad der menes med begrebet *omgivelserne*. I notaterne om høringsvar til bekendtgørelse om Nationalpark Thy, Nationalpark Mols Bjerge og Nationalpark Vadehavet fremgår det, at omgivelser skal forstås i bred forstand vurderet fra sag til sag. Landbrug & Fødevarer mener imidlertid fortsat, at formuleringen skal præciseres.

Konkret foreslås følgende formulering i § 3, nr. 10: *"udviklingen skal ske i samspil med omgivelserne, herunder områdets erhvervsliv og private lodsejere."*

§ 4:

Landbrug & Fødevarer tager skarpt afstand fra, at der fastlægges planlægningszoner i bekendtgørelsen. Det giver anledning til usikkerhed om nye restriktioner fremadrettet og det hænger ikke sammen med forudsætningen om, at myndighederne ikke må forvalte anderledes inden-



for end udenfor nationalparken, da myndighederne skal lægge planlægningen til grund for deres administration.

Fastholdes zonerne, er det særligt uhensigtsmæssigt, at der er placeret betydelige landbrugsarealer i zone 2. Landbrugsarealer bør placeres i zone 3, da der kan indgås aftaler med landmændene uanset hvilken zone arealerne er placeret i. Zone 2 bør kun omfatte arealer, der er fredet efter naturbeskyttelsesloven, og zone 3 kan så udgøre resten. Det vil tydeliggøre, at der gælder de samme regler inden for som udenfor nationalparken.

Endvidere er det uklart hvordan de tre planlægningszoner spiller sammen med kommuneplanlægningen i øvrigt og herunder f.eks. udpegnings af områder til store husdyrbrug, særlig værdifuld landbrugsjord og ikke mindst den forventeligt kommende udpegnings af et Grønt Danmarkskort i henhold til Naturplan Danmark. Naturstyrelsen bedes derfor præcisere disse forhold.

Det fremgår af regeringens Naturplan Danmark, at de beskyttede naturværdier i nationalparkerne bliver centrale områder i Grønt Danmarkskort. Det er en udmelding, som giver anledning til bekymring – særligt set i sammenhæng med udlægningen af de tre planlægningszoner. De eksisterende nationalparker og nærværende forslag til nationalpark Skjoldungelandet indeholder store landbrugsarealer. Udlægningen af planlægningszoner, hvor zone 2 domineres af intensive landbrugsarealer, som kan udvikles til potentiel ny natur, peger i retning af, at stort set hele nationalparken bør indgå i et Grønt Danmarkskort. Derved får afgrænsningen af nationalparken pludselig en helt anden betydning end oprindeligt tænkt, og vi må derfor også i den kontekst tage kraftigt afstand fra udlægningen af planlægningszoner

Konkret foreslås § 4 slettet. Subsidiært bør § 4, stk. 3 nr. 1 ændres til: "områder, der er fredet efter naturbeskyttelsesloven." mens nr. 2 foreslås slettet.

§ 6:

Det fremgår af debathæftet, at reglerne om planlægningszoner ikke ændrer på de nuværende muligheder for at opføre driftsbygninger, eller få tilladelser efter landzonereglerne. Dette bør dog også tilføjes i bekendtgørelsesteksten, ligesom vi savner en eksemplificering af, hvad der menes med høje anlæg.

Konkret foreslås § 6 ændret til følgende ordlyd: "I planlægningszone 2 må der ikke planlægges for høje anlæg, som f.eks. master eller lignende" Jf. den tilsvarende bestemmelse i udkast til bekendtgørelse om Nationalpark Skjern Å.

Derudover bør der tilføjes en ny § 6, stk. 3 med følgende ordlyd: "Forbuddet i stk. 1 gælder ikke landbrugets driftsbygninger."

Ny § 8, stk. 3:

Vedrørende nationalparkbestyrelsens mulighed for at indgå en samarbejdsaftale med Naturstyrelsen, finder Landbrug & Fødevarer nødvendigt, at der tilføjes er en entydig kompetenceafklaring i bekendtgørelsen.

Konkret foreslås det, at indføres en ny § 8, stk. 3 med ordlyden: *Vurderer fonden det hensigtsmæssigt i forbindelse med udførelsen af de opgaver som er nævnt i § 9, kan der indgås samarbejdsaftale med statslige, regionale og kommunale institutioner samt private organisationer og fonde.*

Ny § 9,stk 5:



For at sikre, at planlægning vedrørende konkrete arealer ikke kan ske uden de berørte lodsejeres samtykke, foreslås indført en ny § 9 stk. 5: *"Forslag til planlægning på konkrete arealer, kan kun medtages i nationalparkplanen, såfremt eventuelt berørte lodsejere forudgående har givet samtykke hertil"*

§ 12, stk. 1

Det fremgår af bestemmelsen, at nationalparkbestyrelsen kan gøre indsigelse overfor planforslag, der har væsentlig betydning for nationalparkens udvikling. Det står i modsætningsforhold til forudsætningen om, at nationalpark hensyn ikke må indgå i administrationen. Bestemmelsen foreslås derfor slettet.

Ny § 13, stk 5

Ligesom i forbindelse med høringen af bekendtgørelsen for Nationalpark Thy, Nationalpark Mojs Bjerge og Nationalpark Vadehavet foreslår Landbrug & Fødevarer, at der tilføjes en ny bestemmelse vedrørende klager over fondens afgørelser.

Forslag til ny § 13, stk 5: *"Fondens afgørelser eller indgåelse af aftaler som direkte eller indirekte påfører andre borgere restriktioner eller omkostninger, som ikke ville være forekommet uden nationalparken kan påklages Naturklagenævnet. "*

Med venlig hilsen

Marie Juul Rohde
Seniorkonsulent

Miljø & Energi

D 3339 4224
M 3083 1046
E mjk@lf.dk

From: Jens Stærdahl
Sent: 19 Dec 2014 10:39:22 +0000
To: NST - Naturstyrelsens hovedpostkasse
Cc: Eva Tørning Svendsen
Subject: Høringsvar udkast til bekendtgørelse om Nationalpark Skjoldungernes Land; J.nr. NST-909-00037
Attachments: Høringsvar nationalpark Roskilde Kommune.pdf

Til Naturstyrelsen,
Vedhæftet Roskilde Kommunes høringsvar på udkast til bekendtgørelse om Nationalpark Skjoldungerne Land.
Høringsvaret er vedtaget af Roskilde Byråd d. 17. december 2014.

Venlig hilsen

Jens Stærdahl

Projektleder Grøn Blå Strategi
Veje og Grønne områder

Roskilde Kommune
Rådhusbuen 1
Postboks 100
4000 Roskilde

Dir. +45 46 31 34 04
Mobil +45 29 33 68 20



ROSKILDE
KOMMUNE

www.roskilde.dk

Mvh

Fra: Eva Tørning Svendsen [<mailto:evats@nst.dk>]

Sendt: 21. august 2014 17:18

Emne: Høring af udkast til bekendtgørelse om Nationalpark Skjoldungernes Land

J.nr. NST-909-00037

Hermed fremsendes brev vedr. høring af udkast til bekendtgørelse om Nationalpark Skjoldungernes Land.

Med venlig hilsen

Eva Tørning Svendsen

Fuldmægtig
Arealdrift, friluftsliv og partnerskaber
Dir tif.: (+45) 72 54 24 02
evats@nst.dk



Miljøministeriet
Naturstyrelsen

Haraldsgade 53
DK - 2100 København Ø
Tlf.: (+45) 72 54 30 00
www.naturstyrelsen.dk

Denne mail er blevet scannet for virus af TDC Mailfilter.



ROSKILDE
KOMMUNE

Naturstyrelsen
Haraldsgade 53
2100 København Ø

Byrådet
Roskilde Kommune
Rådhusbuen 1
Postboks 100
4000 Roskilde

Tlf.: 46 31 30 00
Fax: 46 31 31 31

kommunen@roskilde.dk
sikkerpost@roskilde.dk
www.roskilde.dk

Høringssvar til Forslag til Nationalpark Skjoldungernes Land

17. december 2014

Byrådet kan med tilfredshed konstatere, at ministerens forslag til bekendtgørelsen er i god overensstemmelse med det forslag til oprettelse af nationalpark, som kommunerne og nationalparkstyregruppen indsendte i februar 2014.

Sagsnr. 263088
Brevid. 1990943
Afsnit:

Nationalparkforslaget er i overensstemmelse med den kommunale planlægning.

Ref. JEST

Etableringen af en nationalpark passer rigtigt godt med Roskilde Kommunes målsætninger for udviklingen af det åbne land. I Grøn Blå Strategi for Roskilde Kommune har Byrådet vedtaget målene:

Dir. tlf. 46 31 3404
jensst@roskilde.dk

- Natur: Mere og bedre natur
- Sundhed: Adgang til bynær natur og turmuligheder med rekreative og fysiske udfoldelsesmuligheder.
- Oplevelser: Oplevelser i naturen og formidling af mulighederne.
- Erhverv og økonomi: Attraktiv bosætningskommune samt udvikling af serviceerhverv i tilknytning til det grønne og blå.

Formålene og målsætningerne for Nationalpark Skjoldungernes land er lidt anderledes, men samlet set er der en god overensstemmelse imellem kommunes mål og målene for den foreslåede nationalpark.

Roskilde Fjord og Boserup Skov er de væsentligste naturområder i Roskilde Kommune, som indgår i Nationalpark Skjoldungernes Land. Roskilde Fjord giver identitet til Roskildes kystbyer og fjorden er et vigtigt rekreativt område for mange af kommunens borgere. Roskilde Fjord og strandene langs fjorden er en væsentlig del af Natura 2000 område nr. 136 Roskilde Fjord og Jægerspris Nordskov. Roskilde Kommune gennemfører i dag pleje på flere strandene og følger udviklingen i fuglebestanden i fjorden. Roskilde Kommune ser frem til at samarbejde med nationalparken om udviklingen af benyttelsen og beskyttelsen af fjorden og strandene.

Åbningstider
Mandag-torsdag 10-15
Fredag 10-14

Telefontider
Mandag-onsdag 08-15
Torsdag 10-17
Fredag 08-14



I adskillige år har Roskilde Kommune arbejdet for Den Grønne Ring rundt om Roskilde By. I Kommuneplan 2013 er retningslinjerne for Den Grønne Ring, at arealerne "skal anvendes som friluftsområder og forbeholdes overvejende almen, ikke bymæssig friluftsanvendelse og jordbrugsmæssig anvendelse. Områderne må ikke inddrages til byzone". Hovedparten af nationalparkområdet på landjorden i Roskilde Kommune er i dag en del af Den Grønne Ring omkring Roskilde by. Roskilde Kommune ser frem at samarbejde med den – forhåbentlig - kommende nationalpark, om at udvikle og realisere visionerne for en grøn ring rundt om Roskilde by med god natur og gode oplevelsesmuligheder.

Side2/2

Boserup Skov er et væsentligt område i nationalparken, og er meget benyttet af borgerne i Roskilde. Boserup skov er med høj biodiversitet. Områder syd for skoven har potentiale til at blive gode naturlokaliteter. Roskilde Kommune er i gang med at forbedre levevilkårene for en række arter i dette område, og vil i 2015 supplere dette med et interaktivt formidlingsprojekt om løvfrøer. Roskilde Kommune ser frem til sammen med nationalparken at give både naturen og benyttelsen i området et løft.

Kommunen har ikke forslag til ændringer i udkastet til bekendtgørelse.

Kommunen hilser nationalparken velkommen og ser frem til et frugtbart samarbejde med nationalparkbestyrelsen og de øvrige netværkspartnere om udvikling og realisering af nationalparken og dens målsætninger - til gavn for naturen og til glæde for borgere og gæster i landskabet.

Venlig hilsen

Joy Mogensen
Borgmester

Henrik Kolind
Kommunaldirektør

From: Erik Hansen Blegmand
Sent: 19 Dec 2014 15:10:36 +0100
To: NST - Naturstyrelsens hovedpostkasse
Cc: Torben Hansen;larsbo@roskilde.dk;thomasen@mail.dk;'arnerasmussen@mail.dk';pc-svinoe@pc.dk;'Michael Svane';Margit Hoffmann Sørensen;Ane Popp-Kristensen;Villads Sørensen (taagemarksgaard@gmail.com);Marie Juul Rohde (MJK@lf.dk)
Subject: Gefions høringssvar til Nationalpark Skjoldungernes land
Attachments: 2014 12 19_EHB_Høringssvar til Forslag til Nationalpark Skjoldungernes Land.pdf

Til Naturstyrelsen

På vegne af Torben Hansen, Formand for Landboforeningen Gefion, og Arne Rasmussen, Gefions repræsentant i Styregruppen Nationalparkprojektet Skjoldungelandet fremsendes hermed foreningens høringssvar til forslag til Nationalpark Skjoldungernes Land – se vedhæftede fil.

Naturstyrelsen bedes bekræfte modtagelsen af denne mail – på forhånd tak.

God Jul.

Med venlig hilsen
Erik Hansen Blegmand
Erhvervspolitisk konsulent | Politik
5786 5087

gefion

VI SKABER VIDEN, VÆKST OG VÆRDI

Fulbyvej 15, 4180 Sorø | Hovednr. 5786 5000
www.gefion.dk



Find os på Facebook

Landboforeningen Gefion er et af landets største rådgivningsselskaber med ca. 8.000 kunder inden for landbrug og mindre virksomheder i andre erhverv. Vi rådgiver om økonomi og har relevante faglige rådgivere indenfor alle landbrugets produktionsgrene. Gefion beskæftiger ca. 230 medarbejdere. Gefion er partner i Dansk Landbrugsrådgivning. Denne e-mail er beskyttet af reglerne om brevhemmeligheder. Har du modtaget e-mailen ved en fejl, beder vi dig kontakte os.

Naturstyrelsen
Haraldsgade 53
2100 København Ø
Høringssvar sendt til Naturstyrelsen på nst@nst.dk

Sorø, den 19. december 2014

Høringssvar til Forslag til Nationalpark Skjoldungernes Land

Hermed fremsendes Landboforeningen Gefions høringssvar til forslag til Nationalpark Skjoldungernes Land.

På baggrund af Gefions spørgeskemaundersøgelser i februar 2014 blandt medlemmerne af foreningen, valgte Gefion at indstille til kommunalbestyrelserne, at der ikke skal etableres en nationalpark i området. Undersøgelserne viste dengang, at en overvejende del af Gefions medlemmer i området er imod dannelse af en nationalpark. Gefion har hele tiden lagt vægt på, at størstedelen af medlemmerne skulle kunne bakke op om nationalparken for, at vi som forening kunne indstille den til kommunalbestyrelserne. De øvrige medlemmer af styregruppen har indstillet, at der etableres en nationalpark. Gefion fortsatte med at sidde i styregruppen, da det er vigtigt, at der også er repræsentanter for de mere skeptiske lodsejere i det videre forløb.

Efter Gefions opfattelse var en modstand mod nationalparken begrundet i en manglende fokus på erhvervslandbrugets udviklingsmuligheder. Gefion mener, at processen omkring nationalparken har forsømt at fokusere på produktionslandbrugets udviklingsmuligheder i området for Nationalparken. Dette til trods for, at Gefion gentagne gange i høringssvar mv. har påpeget denne mangel. Det er helt afgørende for, at Gefion kan bakke op om nationalparken, at produktionslandbruget kan se sine udviklingsmuligheder i nationalparken.

Gefion havde gerne set, at processen vedr. etablering af Nationalpark Skjoldungernes Land havde fortsat, og nationalparkens tiltag var konkretiseret i samarbejde med lodsejerne, herunder Gefions medlemmer.

Følgende punkter ser Gefion som værende centrale for lodsejerne i forbindelse med vedtagelsen af en nationalpark:

- *Erhvervsrettet* – En Nationalpark bør hvile på princippet om, at lodsejerne og erhvervsliv får udviklingsmuligheder og en økonomisk fordel ved at ligge i en Nationalpark
- *Lodsejer ønsker* – En Nationalpark skal tage udgangspunkt i lodsejernes ønsker for udviklingen af det område de selv er en del af
- *Frivillighed* – En grundlæggende forudsætning for deltagelse i projekter er frivillighed for hver enkelt lodsejer



- *Økonomiske midler* – Der skal afsættes økonomiske midler til lodsejerne. De økonomiske midler skal anvendes til udarbejdelse af lodsejernes egen forvaltningsplan med egne konkrete projekter, indspil og ideer til en evt. Nationalpark.
- *Stor lodsejerrepræsentation i en evt. Nationalparkbestyrelse* – Det er lodsejerne der ligger jord til Nationalparkområdet, og derfor har lodsejerne en væsentlig rolle i tilblivelsen af og driften af en evt. Nationalpark. Lodsejerne skal på den baggrund være stærkt repræsenteret i en evt. Nationalparkbestyrelse – især skal der tages hensyn til den kritiske del af lodsejerne.

Siden spørgeskemaundersøgelsen i februar 2014 er landbruget blevet imødekommet på væsentlige forhold. Det er med stor tilfredshed, at Gefion kan konstatere, at der i høringsmaterialet s. 11 fremgår, at der ikke sker ændringer i de regler, der gælder for landbrug indenfor og udenfor parken. Af høringsmaterialet s. 11 fremgår det, at *”bestyrelsen ikke har mulighed for at indføre restriktioner eller på anden måde tvinge regler og bestemmelser igennem. Bestyrelsen kan ikke gennem sit virke etablere restriktioner på jagt, landbrugsdrift, adgangsforhold eller anlæg af stier uden aftale med de berørte lodsejere. Bestyrelsen kan derimod indgå frivillige aftaler med lodsejere om naturpleje og ændret drift – eller samarbejds- aftaler med foreninger og institutioner om formidling og markedsføring af nationalparken. Nationalparkbestyrelsen har også mulighed for at købe jord og ejendomme, bl.a. i forbindelse med naturgenopretningsprojekter.”*

Endvidere kan Gefion med tilfredshed konstatere det af høringsmaterialet s. 8 fremgår at, *”I størstedelen af nationalparken drives et aktivt land- og skovbrug. Der kommer som følge af nationalparkens oprettelse ikke nye regler eller restriktioner på jordbrugsdriften, og nationalparkbestyrelsen får heller ikke myndighed til at indføre sådanne begrænsninger. Der vil derfor fortsat være mulighed for at drive og udvikle land- og skovbrugs erhverv. Ramevilkårene er således de samme indenfor som udenfor nationalparken. Det samme gælder for forhold omkring jagt og adgang til private arealer.”*

Det er væsentligt for Gefion, at ovennævnte citater og de formuleringer, som en samlet styregruppe har udarbejdet i forslaget til nationalparken, fastholdes og kan kendes i den endelige bekendtgørelse og i den videre udformning af nationalparken.

Uklare formuleringer i udkast til bekendtgørelsen om Nationalpark Skjoldungernes Land

Gefion har noteret sig, at

- rammevilkårene for landbrugserhvervet samt regler for jagt og adgang er de samme inden for som udenfor nationalparken.
- nationalparkbestyrelsen ikke har kompetence til at indføre nye regler, pålægge restriktioner eller varetage myndighedsopgaver.

Ovenstående er to helt grundlæggende forudsætninger, som Gefion lægger afgørende vægt på. Men efter Gefions opfattelse er der flere formuleringer i udkastet til bekendtgørelsen, som strider mod de to ovenstående forudsætninger, hvorfor disse bestemmelser i udkastet skal tilrettes og/eller slettes. Det drejer sig om følgende bestemmelser:

1. §2 nr. 6 Formål
2. §3 nr. 11 Udvikling af nationalparken
3. Kapitel 3. §4 Planlægningszoner
4. §6 Kommune- og lokalplanlægning
5. §11 Realisering af nationalparkplan
6. Kapitel 5. Administrative bestemmelser

Ad. 1.: Gefion mener, at teksten i § 2, nr. 6 skal ændres til følgende: *"at understøtte en udvikling til gavn for lokalsamfundet, herunder erhvervslivet, med respekt for beskyttelsesinteresserne, og således, at der fortsat kan drives og udvikles land- og skovbrug, jagt og fiskeri"*

Denne ordlyd er enslydende med ordlyden i § 2, stk. 1 nr. 2 i udkast til bekendtgørelse om Nationalpark Skjern Å. Ordlyden vil endvidere understrege, at rammevilkårene for landbrugserhvervet samt regler for jagt og adgang er de samme inden for som udenfor nationalparken.

Ad. 2.: Det fremgår af bestemmelsen §3 nr. 11, at "Udviklingen af nationalparken skal ske i samspil med omgivelserne".

Gefion mener, at begrebet "omgivelserne" er en uklar formulering som skal præciseres, så det er klart, hvad der menes.

Ad. 3.: Gefion mener, at hele Kapitel 3 vedr. planlægningszoner skal slettes. Formålet med udpegning af planlægningszoner er uklart, og vil være i konflikt med beslutningen om, at regler for landbrugserhvervet, jagt og adgang er de samme inden for som udenfor nationalparken.

Det fremgår i udkastet til bekendtgørelsen, at ager- og skovlandskaber omfattes af planlægningszone 2, det fremgår ligeledes af bekendtgørelsens §6, at der ikke kan planlægges for høje anlæg i planlægningszone 2. Betyder det, at der eksempelvis ikke kan etableres kornsiloer, gylletanke, halmlader, læskure til husdyr eller jordbærtunneler i det åbne land. I så fald vil der være forskel på reglerne for landbrugserhvervet i forhold til at eje arealer inden for som udenfor nationalparken. Hele Kapitel 3 vedr. planlægningszoner giver anledning til usikkerhed om nye fremadrettede restriktioner, og om reglerne dermed er de samme inden for som udenfor nationalparken.

Der er en direkte indbygget konflikt i §4 stk. 3 nr. 2 når det anføres, at ager- og skovlandskaber er områder, hvor naturtyper kan udvides, og hvor der kan skabes sammenhæng mellem naturtyperne, og det samtidig officielt anføres, at reglerne er de samme inden for som udenfor nationalparken. Det er uklart, hvordan de tre planlægningszoner spiller sammen med kommuneplanlægningen og herunder f.eks. udpegning af områder til store husdyrbrug, særlig værdifuld landbrugsjord og ikke mindst den kommende udpegning af et Grønt Danmarkskort i henhold til Naturplan Danmark.

Forslag om nationalpark Skjoldungelandet indeholder store landbrugsarealer. Udlægningen af planlægningszoner, hvor zone 2 domineres af intensive landbrugsarealer, som kan udvikles til potentiel ny natur, peger i retning af, at stort set hele nationalparken bør indgå i et Grønt Danmarkskort. Derved får afgrænsningen af nationalparken pludselig en helt anden betydning end oprindeligt tænkt, og Gefion må derfor i den kontekst tage kraftigt afstand fra udlægningen af planlægningszoner, og opfordre til at slette hele Kapitel 3 i bekendtgørelsen.

Ad. 4.: Der er en konflikt i ordlyden mellem bekendtgørelsens §6 og høringsmaterialet s. 8. Det fremgår af høringsmaterialet s. 8 at, *"I størstedelen af nationalparken drives et aktivt land- og skovbrug. Der kommer som følge af nationalparkens oprettelse ikke nye regler eller restriktioner på jordbrugsdriften, og nationalparkbestyrelsen får heller ikke myndighed til at indføre sådanne begrænsninger. Der vil derfor fortsat være mulighed for at drive og udvikle land- og skovbrugs erhverv. Rammevilkårene er således de samme indenfor som udenfor nationalparken. Det samme gælder for forhold omkring jagt og adgang til private arealer."*

Denne udtalelse ses ikke overholdt i forhold til udkastet til bekendtgørelsen §6, hvor det anføres, at der i planlægningszone 2 (ager- og skovlandskaber) ikke må planlægges for høje anlæg, hvilket i sig selv netop er en ny regel og/eller restriktion på jordbrugsdriften. §6 vil i den forbindelse forhindre almindelige tilladelser efter landzonereglene, hvilket igen vil medføre at reglerne ikke vil være de samme inden for som udenfor nationalparken.

Det er uklart, hvad der egentlig menes med høje anlæg, og hvordan høje anlæg defineres. Betyder det, at der eksempelvis ikke kan etableres kornsiloer, gylletanke, halmlader, læskure til husdyr eller jordbærtunneler i det åbne land. I så fald vil der være forskel på reglerne for landbrugserhvervet i forhold til at eje arealer inden for som udenfor nationalparken.

Hele Kapitel 3 vedr. planlægningszoner og §6 giver anledning til usikkerhed om nye fremadrettede restriktioner, og om reglerne dermed er de samme inden for som udenfor nationalparken.

Gefion mener, at Hele Kapitel 3 vedr. planlægningszoner og §6 skal udtages af bekendtgørelsen.

Ad. 5.: Det er ikke klart, hvilke konkrete muligheder nationalparkfonden reelt har for at indgå driftsaftaler og finansiere disse. Det fremgår på side 11 i høringsmaterialet samt af bekendtgørelsen § 11, der henviser til lov om nationalparker, at bestyrelsen kan indgå frivillige aftaler med lodsejere om naturpleje og ændret drift. Samtidig fremgår det på side 13 i høringsmaterialet, at bestyrelsen kan arbejde for, at lodsejere inden for nationalparken udnytter og søger tilskud efter de gældende natur- og miljøordninger, og at bestyrelsen også har mulighed for at udbetale tilskud og indgå samarbejdsprojekter.

Det giver anledning til uklarhed for så vidt om nationalparkbestyrelsen har mulighed for at indgå og finansiere konkrete driftsaftaler om f.eks. naturpleje, eller bestyrelsen alene kan arbejde for at lodsejere inden for nationalparken søger de eksisterende tilskudsordninger inden for landdistriktsprogrammet.

Gefion mener, at det klart skal fremgå hvilke konkrete tilskudsmuligheder mv. nationalparkbestyrelsen reelt har.

Ad. 6.: Bekendtgørelsen indeholder mulighed for indgåelse af frivillige aftaler mellem nationalparkfonden og lodsejere. Imidlertid fremgår det ikke af bekendtgørelsen, hvorledes eventuelle tvister mellem parterne løses. Det kan få alvorlige konsekvenser for berørte lodsejere, at tilskud kan bortfalde og fonden kan kræve tilbagebetaling i forbindelse med tvister.

Gefion mener, at det af bekendtgørelsen skal fremgå, hvordan eventuelle tvister i forbindelse med aftaler løses f.eks. i form af en klagebestemmelse.

Manglende bestemmelser i udkast til bekendtgørelsen om Nationalpark Skjoldungernes Land

For at sikre, at planlægning vedrørende konkrete arealer ikke kan ske uden de berørte lodsejeres samtykke, mener Gefion at der skal indføres en ny bestemmelse i bekendtgørelsen med følgende ordlyd: *"Forslag til planlægning på konkrete arealer, kan kun medtages i nationalparkplanen, såfremt eventuelt berørte lodsejere forudgående har givet samtykke hertil"*.

Stor lodsejerrepræsentation i en evt. Nationalparkbestyrelse

Det er lodsejerne der ligger jord til Nationalparkområdet, og derfor har lodsejerne en væsentlig rolle i tilblivelsen af og driften af en evt. Nationalpark. Gefion ser det derfor naturligt, at Lodsejerforeningen,

Sjællandske Familielandbrug og Gefion hver tildeles pladser i en evt. nationalparkbestyrelse. Gefion vil med baggrund i spørgeskemaundersøgelsen, men under hensyn til forbedringerne siden undersøgelsen, repræsentere den mere kritiske del af lodsejerne. Som den største landboorganisation i området repræsenterer Gefion de større produktionsjordbrug, og Gefion repræsenterer også deltidsbrugene. I en evt. nationalparkbestyrelse vil Gefion indstille repræsentanter der er bosiddende i Nationalparken.

Med venlig hilsen

Med venlig hilsen

Torben Hansen
Formand for Landboforeningen Gefion
Telefon 4027 6704
e-mail: th@landbomail.dk og politik@gefion.dk

Arne Rasmussen
Gefions repræsentant i Styregruppen
Telefon 2013 9008
e-mail: arnerasmussen@mail.dk

From: Rektor
Sent: 22 Dec 2014 11:50:48 +0000
To: NST - Naturstyrelsens hovedpostkasse;poulb@lejre.dk
Cc: Elisabeth Hvas;Allan Grønbæk;Claus Vesterager Pedersen;Jesper Brandt
Subject: Udtalelse fra RUC vedrørende forslag til Nationalpark Skjoldungernes land
Attachments: Udtalelse vedrørende forslag til nationalpark Skjoldungernes land, høring efteråret 2014.pdf

Hermed fremsendes udtalelse fra Roskilde Universitet angående høringen "Nationalparken Skjoldungernes Land"
Vort brev følger ligeledes med almindelig post.

f/rector Hanne Leth Andersen & Overbibliotekar Claus Vesterager Pedersen

MVH
Tine B. Laursen

Med venlig hilsen / Yours sincerely

Tine B. Laursen

Rektorsekretær / Executive Secretary
Phone + 45 4674 2176

Rektorsekretariatet, RUC
Rectors Office, RUC

www.ruc.dk



RUC uddanner tværfaglige
problemløsere, der er rustet til at løse
fremtidens samfundsudfordringer.



Naturstyrelsen
Haraldsgade 53
2100 København Ø

Roskilde, Lejre og Frederiksund kommuner
v. Lejre kommune
Møllebjergvej 4
4330 Hvalsø

DATO/REFERENCE
22. december 2014

JOURNALNUMMER
HA/tbla

DERES REFERENCE / JOURNALNUMMER

Udtalelse vedr. "Forslag til Nationalpark Skjoldungernes land" i høring i efteråret 2014

Roskilde Universitet udtaler sig til fordel for gennemførelsen af nationalparken. Med dette område vil man have sikret et repræsentativt og varieret udsnit af østdansk kulturlandskab af høj kvalitet og oplevelsesværdi.

Roskilde Universitet har, bl.a. gennem vores repræsentant i styregruppen for Nationalparkprojekt Skjoldungelandet, professor Kjeld Schaumburg, med interesse medvirket i det store forarbejde som Lejre, Roskilde og Frederiksund kommuner har igangsat vedrørende forberedelsen af Nationalpark Skjoldungelandet.

Efter universitets opfattelse er det kompromis, som afgrænsningen af parken er udtryk for, et acceptabelt udgangspunkt for dens udvikling.

RUC fæstner sig ved, at det i høringsmaterialet fremhæves, at undervisning og forskning er vigtig. RUC har gennem hele sin "levetid" haft forskning i både fjorden, i kulturlandskab og i turisme og betydningen af friluftsliv og naturformidling som vigtige virkefelter. Med RUCs undervisningsform har der også gennem tiden været mange studenterprojekter indenfor disse emner og geografisk placeret i det, der nu foreslås til at blive Skjoldungelandet.

Roskilde Universitet er indstillet på at engagere sig aktivt i forskning, undervisning og formidling i forbindelse med udviklingen af Nationalpark Skjoldungelandet.

Roskilde Universitet står godt rustet til denne opgave. Siden oprettelsen af universitetet i 1972 er der gennemført et stort antal forskningsprojekter vedrørende Roskilde Fjord og oplandet hertil, og et meget stort antal relevante studenterprojekter er blevet skrevet indenfor såvel naturvidenskab, samfundsvidenskab som humaniora.

Udover dette har Roskilde Universitet gennem årene opbygget en tværfaglig ekspertise indenfor en række områder af betydning for det kommende arbejde med udvikling af nationalparken, der omfatter alle RUCs institutter, samt Roskilde Universitetsbibliotek og RUC-Innovation:

Roskilde Universitet omfatter idag følgende videnskabelige enheder, der alle, på forskellig måde, vil kunne bidrage til nationalparkens drift og udvikling:

Institut for Kommunikation, Virksomhed og Informationsteknologier (CBIT)

Institut for Kultur og Identitet (CUID)

Institut for Miljø, Samfund og Rumlig Forandring (ENSPAC)

Institut for Natur, Systemer og Modeller (NSM)

Institut for Psykologi og Uddannelsesforskning (PAES)

Institut for Samfund og Globalisering (ISG)

Roskilde Universitetsbibliotek

RUC-Innovation

Det gælder således:


- forskning i organisations- netværks-, demokratistyrings- og innovationsprocesser (Center for Aktionsforskning og Demokratisk Samfundsudvikling (ENSPAC og PAES), Center for Organisationspsykologi (PAES), Center for Social Entreprenørskab (PAES), Center for Demokratisk Netværksstyring (ISG), RUC-innovation),
- indenfor oplevelsesforskning og oplevelseskommunikation (Center for Natur- og Nationalparkstudier (ENSPAC og CUID), Center for Sundheds-fremmeforskning (PAES og ENSPAC), Center for oplevelsesforskning (CBIT og ENSPAC), Experience Lab (CUID), FABLAB (CUID)) samt
- indenfor en række naturfaglige samt almene og fagpædagogiske områder (især i Inst. for Kultur og Identitet (CUID), Institut for Miljø, Samfund og Rumlig Forandring (ENSPAC), Institut for Natur, Systemer og Modeller(NSM) samt Roskilde Universitetsbibliotek).
- RUC ser dertil et stort innovations- og vækstpotentiale i de virksomheder, der er placeret inden for nationalparken, hvorfor RUCinnovation vil etablere en klynge bestående af oplevelsesøkonomiske virksomheder placeret inden for nationalparken.


Vi ser det som en vigtig opgave for universitetet at bidrage med tilvejebringelse af alsidig viden om både natur- og kulturværdierne i parken, samt med udvikling af de økonomiske muligheder i parkens etablering.

Det er afgørende vigtigt, at status nu og udviklingen i området som nationalpark kendes og følges. Vi føler i særlig grad en rådgivende forpligtigelse overfor den kommende nationalparkbestyrelse, hvad angår den langsigtede udvikling af nationalparken. Det kunne handle om afvejningen af de økonomiske muligheder i forhold til sikringen af parkens naturværdier, opbygningen af et overvågningssystem for såvel naturens status som besøgsstrømmene og deres konsekvenser for natur- og kulturmiljøkvaliteter og deres oplevelsesværdier, som sikringen af nationalparkens langsigtede hovedformål: At styrke og udvikle naturkvaliteten, herunder skabe større sammenhængende naturområder.

Roskilde Universitet indtræder gerne i det kommende nationalparkråd, og ser frem til et frugtbart samarbejde med Nationalpark Skjoldungelandet, de medvirkende kommuner og de mange lokale organisationer og foreninger, der engagerer sig i nationalparkens udvikling.

Med venlig hilsen


Hanne Leth Andersen
Rektor, Roskilde Universitet,


Claus Vesterager Pedersen
Overbibliotekar, Roskilde Universitetsbibliotek, RUB

From: Nils M Jensen
Sent: 22 Dec 2014 15:58:36 +0000
To: NST - Naturstyrelsens hovedpostkasse
Cc: Lene Larsen
Subject: Høring af udkast til bekendtgørelse om Nationalpark Skjoldungernes Land
Attachments: Høringssvar. Nationalpark Skjoldungernes Land.docx

Til Naturstyrelsen

Modtag vedhæftet Organisationen Danske Museers høringssvar vedr. ovenstående

Med venlig hilsen

Nils M. Jensen

Direktør/Director

M +45 2548 9328

nils.m.jensen@dkmuseer.dk

Organisationen Danske Museer/

Association of Danish Museums

Vartov, Farvergade 27 D

1463 København K

T +45 4914 3966

F +45 4914 3967

www.dkmuseer.dk

Denne mail er blevet scannet af <http://www.comendo.com> og indeholder ikke virus!

22 dec 14

Naturstyrelsen

nst@nst.dk



Høring af udkast til bekendtgørelse om Nationalpark Skjoldungernes Land

Organisationen Danske Museer (ODM) takker for muligheden for at deltage i høring af udkast til bekendtgørelse om Nationalpark Skjoldungernes Land.

Grundlæggende er det en flot og meget visionær plan for skabelsen af en ny nationalpark i Danmark. De natur- og arealmæssige konsekvenser af nationalparken, vil vi lade op til andre – og ODM vil alene her forholde sig til kulturarvsværdierne i udkastet til bekendtgørelse:

Det ses tydeligt i udkastet, at der ved oprettelsen af nationalparken er tale om en markant betoning af områdets kulturarvsværdier. Det kombineret med de ambitiøse planer for formidling af såvel natur- som kulturarven gør planerne enestående, og ODM kan ubetinget støtte op om bekendtgørelsen for nationalparken, i det der i sjælden grad, i forhold til nationalparkerne i Danmark i øvrigt, er taget hensyn til såvel bevaring af de kulturlandskabelige værdier som til den nødvendige formidling heraf.

På vegne af ODM

Med venlig hilsen

Nils M. Jensen
Direktør

Association of Danish Museums
Vartov, Farvergade 27D
1463 København K, Denmark
T + 45 4914 3966
F + 45 4914 3967
info@dkmuseer.dk
www.dkmuseer.dk

Nils M. Jensen
Direktør/Director General
M +45 25489328
nils.m.jensen@dkmuseer.dk

From: Lars Holten
Sent: 27 Dec 2014 19:25:09 +0000
To: NST - Naturstyrelsens hovedpostkasse
Cc: Dennis Grønnegaard Mejer; Jens Peter Simonsen; poulb@lejre.dk
Subject: Høringssvar: Nationalpark Skjoldungernes Land
Attachments: SagnlandetLejre_HøringssvarNationalparkSkjoldungernesLand_20141227.pdf

Til Miljøministeriet/Naturstyrelsen

På vegne af SAGNLANDET LEJRE fremsender jeg hermed høringssvar vedr. Nationalpark Skjoldungernes Land.

Bekræft venligst rettidig modtagelse af mine bemærkninger inden høringsfristens udløb d. 31/12 2014.

Med venlig hilsen og godt nytår
Lars Holten

Lars Holten
Direktør



Historisk-Arkæologisk Forsknings- og Formidlingscenter
Stangealléen 2, 4320 Lejre, Danmark - www.sagnlandet.dk
+45 4648 0878 - direkte +45 4642 4940



VPAC står for Videns Pædagogisk Aktivitets Center der er et støtstøttet oplevelsescenter hvor børn og voksne får viden og indsigt i natur, historie og videnskab gennem lærerige og udfordrende aktiviteter for alle sanser. Der er 15 VPAC'ere i Danmark.

Slangealléen 2
4320 Lejre
Danmark

kontakt@sagnlandet.dk
www.sagnlandet.dk

telefon +45 4648 0873

CVR: 33 24 72 57



Historisk Arkæologisk Forsknings- og Formidlingscenter
Centre for Historical-Archaeological Research and Communication

**Naturstyrelsen
Haraldsgade 53
2100 København Ø**

Sagnlandet Lejre 27. december 2014

Vedr.:

**HØRINGSSVAR - FORSLAG TIL NATIONALPARK SKJOLDUNGERNES LAND
ved SAGNLANDET LEJRE – Historisk-Arkæologisk Forsknings- og Formidlingscenter**

Til Naturstyrelsen/Miljøministeriet

Hermed fremsender jeg, Lars Holten, som direktør for SAGNLANDET LEJRE høringssvar til Miljøministeriets forslag til Nationalpark Skjoldungernes Land.

SAGNLANDET LEJRE - en kort introduktion

SAGNLANDET LEJRE er en selvejende erhvervsdrivende fond grundlagt i 1964 og ét af Danmarks 16 Videnspædagogiske Aktivitetscentre, der med støtte fra bl.a. Undervisningsministeriet giver børn og voksne viden og indsigt i natur, historie og videnskab gennem lærerige og udfordrende aktiviteter for alle sanser.

SAGNLANDET LEJRE råder over 43 ha. kontrast- og oplevelsesrig natur af skov, søer, mose, græsningsoverdrev og enge og ligger centralt i den landfaste del af Nationalparken i Lejre Kommune. Sagnlandet råder over et stort dyrehold af gamle historiske racer som vildsvin, sortbrogede svin, gute-får, dansk landrace geder, urokser (Heck-kvæg), vildheste (Taipan) samt landænder, gæs og fjerkræ. Hertil kommer Sagnlandets vilde og artsrige flora og fauna, ikke mindst insekter, padder og fugle, der har nydt godt af 50 års ekstensiv og skånsom landskabsbrug med fravær af sprøjtegifte og dræning.

Gennem sine stemningsfulde, genskabte forhistoriske og historiske miljøer fra jægerstenalder, jernalder, vikingetid og 1800-tal formidler Sagnlandet vores forfædres liv og samspil med naturen vha. levendegørelse, personbåren dialog og inddragende prøv-selv aktiviteter.

SAGNLANDET LEJRES besøges pt. af ca. 55.000 gæster årligt. Heraf er ca. 95 procent danskere og omtrent halvdelen børn. De mange børn kommer enten i forbindelse med udflugter og undervisning via daginstitutioner og skoler eller i fritiden med deres familier som turister.

SAGNLANDET LEJRE har siden 2005 været aktivt involveret i processen frem mod en nationalpark. Det er sket gennem deltagelse i, og værtsskab for, diverse borgermøder, formidlingsaktiviteter og arbejdsgrupper. Senest gennem undertegnede deltagelse i styregruppen, der indsendte "Forslag til Nationalpark Skjoldungernes Land" i februar 2014.

EN NATIONALPARK MED STORT POTENTIALE FOR NATUR OG MENNESKER

Jeg har med stor interesse og glæde gennemlæst Miljøministeriets udsendte høringsmateriale til Nationalpark Skjoldungernes Land og kan varmt anbefale en realisering, idet en Nationalpark som beskrevet både vil sikre bedre natur, øget tilgængelighed, ny viden, stærkere lokal identitet samt nye udviklingsmuligheder for erhvervslivet.

I det følgende vil jeg kort fremhæve de synergier og perspektiver som en realisering af Nationalpark Skjoldungernes Land (i det følgende betegnet NPS) vil kunne drage fordel af:

- **EN GRØN NPS ØGER GRØN BEVIDSTHED TIL GAVN FOR NATUREN.**

Realisering af NPS vil understøtte og fremme en grøn udvikling, der allerede er i gang i lokalområdet, ikke mindst i Lejre Kommune.

Lejre Kommune er en klassisk landkommune, hvor landbrugets fødevarerproduktion spiller en væsentlig rolle i økonomien. Siden 2011 har kommunen arbejdet systematisk med at "gøde jorden" for at skabe øget fokus på økologi og bæredygtig landbrugsproduktion.

Det har bl.a. motiveret et par hundrede frivillige borgere til at etablere Lejre Økologiske Fødevarefællesskab (LØFF, www.løff.dk). LØFF giver bl.a. borgere i, ved og omkring Lejre Kommune mulighed for at mætte sig i lokalt producerede, økologiske grøntsager og vil på sigt også tilbyde andre fødevarer.

Kommunen går selv foran og har siden 2011 og til i dag øget andelen af økologisk mad fra 17 % til 60 % i sine offentlige køkkener. Privatforbrug af økologiske fødevarer er ligeledes vokset mærkbart, idet salget i de lokale COOP supermarkeder i Kommunen er øget med 20% i samme periode.

Kommunen tilbyder desuden gratis kurser i omlægning til økologisk landbrugsproduktion. I dag drives 11 % af landbruget økologisk og er i vækst. Landbrug og Fødevarerhverv hører sammen med iværksætteri og Byg & bolig til Kommunens aktuelle erhvervsmæssige styrkepositioner.

Alle kommunens skoler har de seneste år fået egne skolehaver, og der er etableret et havenetværk, "Mere liv i haven", for private haveejere. Gennem talrige arrangementer sætter dette netværk fokus på bæredygtigt havebrug og naturforvaltning.

Ildsjæle i lokalforeninger af såvel Friluftsrådet som Dansk Naturfredningsforening arrangerer desuden løbende ture og aktiviteter med fokus på naturen og dens pleje.

Realisering af NPS vil skabe yderligere synergi og fremme den igangværende grønne udvikling ved at skabe endnu stærkere lokal bevidsthed, ejerskab og frivilligt engagement til naturen og den måde, den benyttes på.

Herved vil NPS tjene som et værdifuldt eksempel, der viser, hvorledes mange af de indsatser, som såvel "Nationalpark Loven" som Regeringens nye "Naturplan Danmark" fra oktober 2014 ønsker at fremme, kan realiseres i praksis gennem lokalt engagement, frivillighed og en langsigtet, fokuseret indsats, der flytter holdninger.

- **EN REKREATIV NPS SÆTTER GANG I KULTURTURISME.**

Realisering af NPS vil understøtte og fremme kulturturisme og friluftsliv i Nationalparken.

Roskilde Kommune rummer landets første hovedstad, middelalderbyen Roskilde, hvis domkirke er på Unescos Verdensarvs liste. Hertil kommer Vikingeskibsmuseet, der rummer Nordens største samling af bevarede vikingeskibe. Lejre Kommune byder på Sagnlandet Lejre, der formidler menneskets samspil med naturen gennem 6000 år. Her ligger også et af Danmarks smukkeste barokanlæg, Ledreborg Gods, der bl.a. benyttes til store udendørs slotskoncerter og livsstilsmesser. Alene disse 4 attraktioner tiltrækker hvert år ca. 350.000 besøgende.

Jf. Regeringens "Vækstplan for dansk turisme" fra januar 2014 og andre analyser er Danmark som helhed udfordret af en meget lav grad af kulturturisme, ca. 4 %, mod ca. 40 % globalt. Den udenlandske turisme - ikke mindst kyst- og naturturismen - i Danmark er desuden faldet betragteligt siden midten af 1990'erne.

NPS har en enestående mulighed for udvikling af bæredygtig kulturturisme qua Nationalparkens samspil mellem natur og kulturhistorie. Især sidstnævnte har internationalt turismepotentiale. Det skyldes Lejreområdets sagnhistorie fra vikingetiden, der er verdenskendt gennem det angelsaksiske "Beowulf-Kvad".

Beowulf-Kvadet er en dramatisk sagnfortælling om monstre, drager, konger og helte. Fortællingen er bevaret i en oldengelsk afskrift fra 900-tallet, men med rødder tilbage til 600-tallets krigeraristokratier og den begyndende samling af Danmark. I dette kvad findes den ældst bevarede omtale af Kong Skjold og Skjoldungekongerne, som har givet NPS sit navn.

Beowulf-Kvadet regnes for det første og største episke værk på engelsk. Det er derfor kendt i hele den engelsktalende verden gennem skoleundervisning mm. Værket har bl.a. inspireret Tolkien, da han skrev "Ringenes herre" og Wagner, da han komponerede "Niebelungens ring".

Siden 1980'erne har Roskilde Museum fundet sporene efter Danmarks største langhuse, de såkaldte "Kongehaller", fra 600-900-tallet. Arkæologien bekræfter, at sagnene rummer en historisk kerne. I dag er omridset af hallerne markeret i det fredede landskab ved Gl. Lejre.

Sagnlandet Lejre har endvidere pt. en stor fondsansøgning på et betydeligt millionbeløb til genskabelse af et Hal-kompleks under behandling hos private fonde. Lykkes det at tilvejebringe finansiering til dette projekt, kaldet SAGNKONGERNES VERDEN, vil det fungere som ikon for hele NPS.

Realisering af NPS vil bidrage til forstærket fokus på områdets unikke kulturhistorie. Det vil øge kulturturismen og dermed den lokale omsætning og jobskabelse i området.

De eksisterende store attraktioner i NPS kan samtidig fungere som "lynafledere" for den samlede belastning af NPS ved øget besøg, da alle attraktionerne har kapacitet til at opsuge langt flere besøgende.

Det vil samtidigt skåne belastningen af områdets øvrige naturmiljøer og kunne mindske bekymringen hos visse lodsejere om øget færdsel på/ved private arealer.

- **EN LEVENDE NPS SKABER VÆKST OG ARBEJDSPLADSER.**

Realisering af NPS vil fremme produktudvikling og lokal jobskabelse. Det vil ske gennem øget kulturturisme og øget brandværdi og efterspørgsel på produkter, der er produceret i NPS.

Som landkommune er Lejre karakteriseret ved et erhvervsliv bestående af få større og rigtig mange små virksomheder. Kun 3 % har mere end 10 ansatte, mens ca. 85 % er små enkeltmandsvirksomheder. Hele 75 % af de erhvervsaktive borgere arbejder uden for kommunen. Kun 2 % er beskæftiget med turisme. Mht. uddannelse har 68 % af kommunens borgere en kort uddannelse. Endelig er ca. 1/3 af kommunes areal fredet med begrænset mulighed for erhvervsmæssig udnyttelse. Region Sjælland som helhed er desuden karakteriseret ved en relativt svag erhvervsmæssig udvikling og et generelt lavt uddannelses- og kompetenceniveau.

I VisitDenmarks turismeanalyser nævner 70 pct. af de udenlandske turister den danske natur som vigtigste grund til at vælge Danmark som turistland. Regeringens "Vækstteam for Turisme og Oplevelsesøkonomi" anfører i sine anbefalinger fra juni 2013, at kulturturisme og lokale fødevarer skaber arbejdspladser lokalt, ikke mindst i landdistrikter. Det kan kompensere for den generelle udvikling, hvor job inden for landbrug falder, og folk flytter fra land til by. Modsat andre brancher karakteriseres job i turistbranchen ved et højt antal (2/3) kortuddannede.

I sin erhvervsudviklingsstrategi lægger Region Sjælland derfor vægt på, at fødevarer og landbrug skal udvikles til en regional styrkeposition, samt at turismeerhvervet skal bidrage til mere vækst gennem nye oplevelser af høj værdi. Regionen har også ambition om at fremstå med et klimaansvarligt erhvervsliv.

Lejre Kommune har i sin strategi tilsvarende fokus på fremsynede energiløsninger og oplevelsesøkonomi i form af bæredygtig kulturturisme, naturoplevelser og landets største udvalg af økologiske fødevarer. Lejre Kommune vil samtidig formidle områdets historie på en "moderne måde", for at tiltrække kulturturister, der er karakteriseret ved at have et højt døgnforbrug

Regeringens vækstteam nævner i sine anbefalinger nationalparker som vigtige elementer i udvikling af Danmarks Natur- og kystturisme. Specifikt nævnes naturture, naturcentre og aktive ferieformer som cykel, vandring, kano og kajak mv. som eksempler, hvor der kan skabes synergi mellem natur, vækst og arbejdspladser i en stærk værdikæde af naturoplevelser, overnatning, bespisning, detailhandel og leverandører.

Realisering af NPS vil skabe synergi med de allerede eksisterende regionale og kommunale strategier og bidrage til at omsætte regeringens vækstteams anbefalinger i praksis.

NPS eksisterende nationale cykelruter og mange vandrestier samt det faktum, at halvdelen af NPS areal er fjord, skaber rige muligheder for udvikling af aktiv og bæredygtig naturturisme.

En NPS vil også være dynamo for fremme af klimavenlige teknologier og energiløsninger.

Sidst, men ikke mindst, vil NPS tilvejebringe et samlende og stærkt brand, der kan sikre bedre priser på produkter, ikke mindst landbrugs- og fødevarerprodukter, der fremstilles i NPS.

Et fælles Nationalpark-brand vil samtidig foranledige øget samarbejde, hvor landbrug og fødevarerproduktion, detailhandel og turisme skal gå sammen for at udvikle en fælles politik, der skal sikre, en høj etisk og kvalitetsmæssig standard for tildeling af Nationalpark-brandet.

- **EN MANGFOLDIG NPS SKABER NY VIDEN.**

Realisering af NPS vil skabe ny viden om alt lige fra fremme af biodiversitet, over involvering af frivillige og borgerinddragelse til udvikling af bæredygtig erhvervsudvikling i parken.

NPS er begunstiget ved både at have en forskningsinstitution som RUC og et erhvervsakademi som Erhvervsakademi Sjælland tæt ved sine grænser. Det giver adgang til stærke videnskompetencer samt mulighed for involvering af talrige studerende. Både fra de kortere merkantile uddannelser på Erhvervsakademiet som fra de længerevarende uddannelser på RUC.

På RUC er der allerede for to år siden etableret et "Center for Natur- og Nationalpark Forskning"(CNNF), der skal sikre vidensudvikling og forskning i forbindelse med etableringen af nationalparker i Danmark. RUCs turistføreruddannelse er et andet fortrin, NPS kan høste af.

Endelig sikrer RUC's afdeling "RUC INNOVATION", at universitetets forskning skaber vækst og innovation via direkte samarbejder med det private erhvervsliv om konkret produktudvikling.

Realisering af NPS vil tilvejebringe et oplagt "forsknings- og studieobjekt" som en udadvendt og netværksopbyggende afdeling som RUC INNOVATION kan facilitere og sparre. F.eks. i processen med at udvikle et fælles Nationalpark-brand på tværs af sektorer.

Involvering af områdets store, faglige vidensinstitutioner sikrer, at områdets virksomheder og kommuner udfordres og inspireres til produktudvikling, borgerinddragelse og kreative tværgående samarbejder, der både matcher hensynet til naturen, turismen og erhvervslivet.

Et tæt samarbejde med disse åbne vidensmiljøer sikrer både vidensproduktion og vidensspredning til gavn for andre. Samtidig vil såvel NPS som Region Sjælland ikke bare beriges af mere værdifuld natur og bedre forvaltning af områdets unikke kulturmiljøer, men også af innovative netværk og værdikædesamarbejde baseret på private og offentlige partnerskaber.

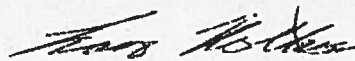
I regi af NPS vil disse samarbejder kunne forløse Regionens store turismepotentiale og dermed skabe tiltrængt vækst og arbejdspladser i landdistrikter udenfor Region Hovedstaden.

Jeg håber med disse refleksioner og perspektiver at have bidraget positivt til snarlig realisering af NPS, som jeg anser for at have et stort og samfundsgavnligt udviklingsperspektiv for natur og mennesker.

Endelig skal man have for øje, at vi taler om en langsigtet udvikling, hvor resultater alene opnås gennem tæt dialog, åbenhed og opbygning af gensidige tillidsforhold mellem mennesker og sektorer.

Jeg står gerne til rådighed for yderligere info på lah@sagnlandet.dk / T. 4642 4940 / M 3030 0839.

Med venlig hilsen



Lars Holten, direktør Sagnlandet Lejre samt

- Formand "Da Danmark Blev Til", et identitets- og vækstfremmende kulturprojekt med fokus på vikingetid og middelalder i regi af Kulturregion Midt- og Vestsjælland.
- Forretningsudvalgsmedlem Danmarks Videnspædagogiske Aktivitetscentre
- Bestyrelsesmedlem Lejre Erhvervsforum.
- Styregruppemedlem Nationalpark Skjoldungelandet

From: Holger Vilbøl
Sent: 27 Dec 2014 21:37:26 +0100
To: NST - Naturstyrelsens hovedpostkasse
Cc: poulb@lejre.dk
Subject: Nationalpark Skjoldungernes land
Attachments: HV Skjoldungernes Land.docx

Hermed hørings svar med anbefaling.

Venlig hilsen
Holger Vilbøl, Kattinge

Kattinge, den 27.12.2014

Naturstyrelsen
Haraldsgade 53
2100 København Ø

Vedr. Nationalpark Skjoldungernes Land

Det er med stor forventning, at jeg nu kan håbe, at nationalparken i området bliver realiseret. Det har været en lang proces, men forhåbentlig er der nu så megen opbakning, at der er et styrket grundlag for at sikre natur- og kulturverdierne i det store og sammensatte landskab - spændende med variationen mellem fjordlandskabet, det gamle landbrugsland og skovområderne mod syd.

Mulighederne for at styrke plante- og dyrelivet med øget prioritering af skov og krat omkring de mange søer og mosestræk frem til fjordens fugleområder er oplagt. Endvidere er det kulturhistoriske forløb omkring åsystemerne med sporene af de historiske perioder, der stadig kan følges gennem landbrugslandet, et spændende emne at opdyrke.

Jeg håber, der bliver gode muligheder for at styrke områdets mange kvaliteter og sikre formidling og oplevelser til gavn for dels beboerne i området, men naturligvis i lige så høj grad for en bred kreds af andre interesserede.

Venlig hilsen

Holger Vilbøl
Kattinge Bygade 10
Kattinge
4000 Roskilde
E-mail: holger.vilboel@gmail.com

From: bonke@post3.tele.dk
Sent: 28 Dec 2014 00:40:36 +0100
To: NST - Naturstyrelsens hovedpostkasse
Subject: Høringssvar Nationalpark Skjoldungernes Land
Attachments: Gevninge Bylaug-Høringssvar Råstofplan 2012-2023-18marts2012.pdf
Importance: Normal

til
Naturstyrelsen

Vedlagt fremsendes hermed høringssvar fra Gevninge Bylaug til Forslag til Nationalpark Skjoldungernes Land.

Med venlig hilsen

Sten Bonke
Oldermand
Gevninge Bylaug



Region Sjælland

Alléen 15

4180 Sorø

2012-03-18

Høringssvar vedrørende forslag til Råstofplan for Region Sjælland 2012-2023

Gevninge Bylaug arbejder for varetagelsen af landsbyens historiske og kulturelle værdier og repræsenterer borgernes interesser i spørgsmål om byens udvikling og bomiljø. Bylauget har for tiden 154 betalende medlemmer.

Gevninge Bylaug har i lighed med grundejerforeninger og andre interessegrupperinger i lokalområdet med stor undren konstateret, at der i forslag til Råstofplan 2012-2023 udpeges et nyt interesseområde for grusgravning i et stort bynært areal, afgrænset øst-vest af Gevninge og Lindenberg, og nord-syd af Trællerup og Lindenbergvej.

Bylauget ønsker med dette høringssvar at henlede Regionens opmærksomhed på de helt uacceptable konsekvenser af en eventuel fremtidig grusindvinding i dette område:


- Arealet fra Oldvejen mod nord over Lejre å mod Trællerup repræsenterer helt unikke landskabelige og kystnære naturværdier. Området med åforløbet fra fjorden mod Gl. Lejre har samtidig en helt enestående betydning som kulturlandskab med uvurderlige spor tilbage i forhistorisk tid og vikingetid – i dansk sammenhæng et af de mest rige på fortidsminder. Ved Gevninge er der således i det seneste 10-år gjort markante gulfund, som understøtter områdets kulturhistoriske rolle som en fuldt integreret del af vikingekongernes magtcentrum. Det er Bylaugets holdning, at opgravning og indvinding i dette landskab både vil være udtryk for manglende respekt for Danmarkshistorien, og være blokerende for mere overordnede visioner om etablering af Nationalpark i landsdelen.
- Den sydlige del af det udlagte interesseområde vil ligeledes være en barriere for fremtidig byudvikling i Gevninge, hvor alternative muligheder for udlægning af byzonearealer er yderst begrænsede. Bylauget henleder derfor Regionens opmærksomhed på det i yderste konsekvens afgørende ansvar for et mindre bysamfunds eksistensgrundlag, som man påtager sig med den foreliggende plan.

- Interesseområdets sydlige del samt de infrastrukturmæssige forhold for indvinding af grusforekomster vil ikke kunne undgå at skabe voldsomme miljømæssige gener for beboelser og institutioner, herunder medføre store risici for især svage trafikanter omkring Gevninge. Bylauget protesterer således mod, at Regionen udlægger et interesseområde, der - ikke mindst mht. adgangsveje - er så snævert omkranset af bymæssigt fortættede bebyggelser.

Ovennævnte samt en lang række andre, væsentlige afledte effekter af planens forslag om at udlægge interesseområdet ved Gevninge, strider klart imod borgernes rimelige forventninger til deres fremtidige bomiljø. Gevninge Bylaug skal derfor opfordre til, at interesseområdet fjernes fra Region Sjællands råstofplan.

Med venlig hilsen

på bestyrelsen vegne



Sten Bonke, Oldemand

Holmehuse 17B
Gevninge
4000 Roskilde
bonke@post3.tele.dk

From: Hannah Ørnsholt Ring
Sent: 28 Dec 2014 09:11:49 +0000
To: NST - Naturstyrelsens hovedpostkasse
Subject: Skjoldungelandet
Attachments: Skjoldungelandet.docx

Hermed vores bemærkninger til høringsforslaget.

Mvh Hannah Ø. Ring
DN-Ringsted

Jystrup 28.12.2014

Til Naturstyrelsen

Vedr. Naturpark Skjoldungelandet.

I Danmarks Naturfredningsforening Ringsted-afdeling har vi flere gange i løbet af det sidste års tid drøftet naturparken.

Forslaget om Naturpark Skjoldungelandet er nu i høring, og vi har følgende bemærkninger.

Vi finder det mærkværdigt, at det er en kommunegrænse, der skal bestemme udbredelsen af nationalparken. I forslaget står der, at nationalparken ”giver gode muligheder for at sikre kontinuiteten i den eksisterende natur og udvikling af ny natur og dermed øge den biologiske mangfoldighed. Endelig giver det tætte samspil mellem natur, landskab og kulturhistorie gode muligheder for formidling, oplevelser og friluftsliv” *. Derfor mener vi, at den nordlige del af Ringsted Kommune er en naturlig forlængelse heraf. Hér ligger Skjoldenæsholm – godset med landsbyer og skovene, som er en direkte forlængelse af Bidstrupskovene. Ned mod Valsøllille Sø ligger det gamle borgsted – Skjoldenæs – hvor man stadig kan se det gamle voldsted. Ligeledes går den gamle Kongevej gennem området.

Vi forslår derfor, at Skjoldungelandets område udvides med nævnte område. Evt. helt til Haraldsted sø, der historisk er en del af området. Dette vil sikre den ønskede kontinuitet, og koble kulturlandskabet i områderne sammen.

Med venlig hilsen

Hannah Ørnsholt Ring

Formand for

Danmarks Naturfredningsforening, Ringsted

*Citat fra ”Forslag til Nationalpark Skjoldungernes land”

From: Gisla Faber
Sent: 28 Dec 2014 13:45:29 +0100
To: NST - Naturstyrelsens hovedpostkasse
Cc: poulb@lejre.dk;meto@lejre.dk
Subject: Høringssvar til "Forslag til Nationalpark Skjoldungernes Land"
Attachments: Høringssvar fra Nørre Hvalsø Landsbylaug.docx

Hermed fremsendes høringssvar fra Nørre Hvalsø Landsbylaug.

Med venlig hilsen

Gisla Soltau Faber
Oldermand
Nørre Hvalsø Landsbylaug
bylaug@gisla.dk

Høringssvar til "Forslag til Nationalpark Skjoldungernes Land"

På vegne af Landsbyen Nørre Hvalsø, ønsker Nørre Hvalsø Landsbylaug hermed at tilkendegive vores opbakning til Nationalpark Skjoldungernes Land.

For landsbylauget, der repræsenterer en mindre landsby inden for nationalparkens grænser, med 44 husstande, mange mindre erhvervsdrivende og flere fungerende landbrug, har det være vigtigt at:

- Landbyslivet kan bevares og i bedste fald styrkes
- Der ikke oprettes nye regler eller restriktioner på jordbrugsdriften, således at vores gårde med heltids og deltids landbrug kan fortsætte og bidrage til fastholdelsen af landsbyens mangfoldighed
- Naturen bliver styrket; de familier, der vælger at bosætte sig i en landsby, ønsker ofte en tæt kontakt med naturen, hvorfor en styrkelse af naturen vil gøre det nemmere at bevare landsbyerne i kommunen, sådan at de fortsat kan tilbyde en alternativ boligform til kommunens borgere
- Lokale og gæster i højere grad får glæde af de naturessourcer vores område byder på, men at det samtidig skal ske på et bæredygtigt grundlag i samarbejde med lokalbefolkningen, således at naturen ikke forringes og modstand i lokalbefolkningen undgås
- Landsbyen er omfattet af Planlægningszone 2, hvilket vil bidrage til landsbyens miljø ikke ødelægges af høje anlæg, der falder uden for landsbyens særpræg

Da alle ovenstående punkter er opfyldt i forslaget til Nationalparkens oprettelse kan landsbylauget fuldt ud tilslutte sig initiativet.

Nørre Hvalsø Landsbylaug ønsker desuden at stille sig til rådighed i forhold til inddragelse og sparring med Naturstyrelsen og Lejre Kommune, ligesom landsbyen vil se positivt på at stille sig til rådighed for, for eksempel informationstavler om nationalparken, agere startsted for vandreture, bidrage til et tværgående netværk af geocaches og lignende initiativer.

Med venlig hilsen

Lars Beer Nielsen, Bymand i Nørre Hvalsøs Laugsbestyrelse

Tina Kærsgaard, Bykvinde i Nørre Hvalsøs Laugsbestyrelse

Bodil Mielke, Bykvinde i Nørre Hvalsøs Laugsbestyrelse

Kasper Tvermose, Bymand i Nørre Hvalsøs Laugsbestyrelse

Torben Frost Jensen, Bymand i Nørre Hvalsøs Laugsbestyrelse

Karen Colding Lastrup, Skatmester i Nørre Hvalsøs Laugsbestyrelse

Gisla Soltau Faber, Oldemand i Nørre Hvalsøs Laugsbestyrelse

Nørre Hvalsø Landsbylaug

<https://www.facebook.com/pages/N%C3%B8rre-Hvals%C3%B8-Landsbylaug/123860514403685>

From: LyhneOlsen
Sent: 29 Dec 2014 12:53:46 +0100
To: NST - Naturstyrelsens hovedpostkasse
Subject: Vedr. Nationalpark Skjoldungernes Land

Naturstyrelsen
Haraldsgade 53
2100 København Ø

Vedr. Nationalpark Skjoldungernes Land,

Vi har gennemgået materialet vedr. etablering af Nationalpark Skjoldungernes Land.

Vores ejendomsstatus er idag ændret fra landbrug til parcel, hvilket betyder øget beskatning, samt besværliggørelse af for eksempel ombygning, tilbygning ol., idet vores ejendom tillige indgår i adskillige fredninger som Kisserupfredningen og Skovbrynsfredningen. Hele processen er idag urimelig og besværlig. Jævnfør godkendelse af eksisterende brændeskur ved Roskilde byret.

Vi frygter, at en nationalpark vil besværliggøre ombygning og tilbygning yderligere, samt påvirke kommende salg af vores ejendom.

Vi er bekymrede for, at etablering af Nationalpark Skjoldungernes Land vil tilsidesætte privatlivets fred, idet vi ikke har kendskab til, hvor eventuelle stier pladseres, affaldshåndtering, løse hunde etc.

Vi ønsker derfor ikke at indgå i Nationalpark Skjoldungernes Land.

Med venlig hilsen
Bente og Hans Ole Olsen
Bjergskovvej 9
4330 Hvalsø
(Matrikel nr. 24)

From: Tom Kristiansen
Sent: 29 Dec 2014 13:13:44 +0000
To: NST - Naturstyrelsens hovedpostkasse
Subject: Vedr. Nationalpark Skjoldungernes Land

Naturstyrelsen
Haraldsgade 53
2100 København Ø

Vedr. Nationalpark Skjoldungernes Land,

Vi har gennemgået materialet vedr. etablering af Nationalpark Skjoldungernes Land.

Vores ejendomstatus er idag ændret fra landbrug til parcel, hvilket betyder øget beskatning, samt besværliggørelse af for eksempel ombygning, tilbygning ol., idet vores ejendom tillige indgår i adskillige fredninger som Kisserupfredningen og Skovbrynsfredningen. Hele processen er idag urimelig og besværlig.

Vi frygter, at en nationalpark vil besværliggøre ombygning og tilbygning yderligere, samt påvirke kommende salg af vores ejendom.

Vi er bekymrede for, at etablering af Nationalpark Skjoldungernes Land vil tilsidesætte privatlivets fred, idet vi ikke har kendskab til, hvor eventuelle stier pladseres, affaldshåndtering, løse hunde etc.

Vi har købt et hus på landet, for netop at have frihed og privatlivets fred.

Vi ønsker derfor ikke at indgå i Nationalpark Skjoldungernes Land.

Med venlig hilsen

Tina og Tom Kristiansen
Bjergskovvej 11
4330 Hvalsø
(Matrikel nr. 23)

From: Jens Eghøj
Sent: 29 Dec 2014 17:15:26 +0100
To: NST - Naturstyrelsens hovedpostkasse
Subject: Indsigelse - Nationalpark Skjoldungernes Land
Attachments: Nationalpark Roskilde Fjord 2014.doc

Se vedhæftede.

Med venlig hilsen
Jens Eghøj Nielsen

Gdr. Jens Eghøj Nielsen, Eghøjgård, Landevejen 88, 4060 Kr. Såby, Tlf 46 49 20 90, Mobil 40 53 83 77, E-mail eghoj@c.dk

Eghøjgård, den 29. december 2014.

Naturstyrelsen
Haraldsgade 53
2100 København Ø

Indsigelse imod Nationalpark Skjoldungernes Land.

Jeg ønsker hermed at give indsigelse mod Nationalpark Skjoldungernes Land:

Vi er i hele processen blevet lovet, at der gælder de samme regler inden for Nationalparken som udenfor og dermed ingen begrænsninger for landbruget!

Driftsmæssigt:

I høringsmaterialet kan jeg nu se, at en del af min ejendom vil ligge i Zone 2. Her ønsker man ikke høje tekniske anlæg.

Dette mener jeg, vil give mig begrænsninger i at kunne udvikle min landbrugsejendom!

(F.eks. opsætning af siloer til kornopbevaring, vindmøller m.v.)

Naturmæssigt:

Man ønsker at fremme turismen og dermed befolkningens adgang til Naturen i den kommende Nationalpark.

Dette, mener jeg, bliver på bekostning af naturen og dyrelivet.

Turismen, og de penge der følger med, bliver bestemmende for, hvad der kommer til at ske i Nationalparken.

Indflydelse:

Som lodsejer føler jeg, at man har meget begrænset indflydelse i det kommende Nationalparkråd, da flertallet i Nationalparkrådet vil bestå af brugere - og vi som lodsejer vil være i mindretal gang på gang.

Vi har en skøn natur i vores område i dag med en utrolig bred biodiversitet.
Lad os passe på naturen - og lad os ikke ændre/ødelægge dette med naturprojekter og øget turisme og færdsel.

Med venlig hilsen

Jens Eghøj Nielsen

From: Lars Vedsmand
Sent: 30 Dec 2014 08:41:46 +0100
To: NST - Naturstyrelsens hovedpostkasse
Cc: Johan Scheel;Mette Ravn Steenstrup;Anne Stausholm;balleholm@mail.dk;'Jens Kjems'
Subject: Høringssvar december 2014
Attachments: Høringssvar december 2014.docx

Venligst se vedhæftede høringssvar.

Mvh

Formand, Foreningen af lodsejere i Nationalparken Skjoldungelandet.

Lars Vedsmand

Naturstyrelsen
Haraldsgade 53
2100 København Ø

Foreningen af Lodsejere i Nationalparken
Skjoldungelandet
v/ Lars Vedsmand
Orehøjvej 23
4320 Lejre

December 2014

Høringsvar "Nationalpark Skjoldungernes Land"

Høringsvaret fra Foreningen af Lodsejere i Nationalparken Skjoldungelandet indeholder to hovedafsnit.

Første del er en sammenligning af det officielle høringsmateriale med Borgmestrenes indsendte forslag. Baggrunden er, at mange lodsejere har tilkendegivet, at de ikke kan gennemskue forskellen på det af borgmestrene indsendte forslag og Naturstyrelsen høringsmateriale.

Anden del omhandler foreningens høringssvar for en række specifikke og helt afgørende forhold.

1. Sammenligning af det officielle høringsmateriale med Borgmestrenes indsendte forslag.

Formål

Nedenstående har til formål at sammenligne det af borgmestrene i de 3 kommuner fremsendte forslag til Nationalpark Skjoldungernes Land af 3. marts 2014 (Borgmesterforslaget) med forslaget til Nationalpark Skjoldungernes Land (Høringsmaterialet) med henblik på at afdække eventuelle forskelligheder mellem de to forslag.

Sammenligning

Høringsmaterialet og Borgmesterforslaget er opbygget væsentligt forskelligt både i forhold til indhold og visuel fremtoning.

Sammenligningen tager udgangspunkt i Borgmesterforslaget til Høringsmaterialet.

I punkterne 3 – 16 gennemgås de enkelte punkter i Borgmesterforslaget, mens der i pkt. 17 er anført en kort opsummering.

Samarbejde og lokalt ejerskab

I forhold til samarbejde om nationalparken lægger begge forslag vægt på, at nationalparken skal skabes i tæt samspil mellem nationalparkbestyrelsen og lokalsamfundet.

I Høringsmaterialet anføres det dog alene, at en stor del af nationalparken er i privat eje, og at udviklingen af parken er en opgave for nationalparkbestyrelsen (s. 3), mens der i Borgmesterforslaget lægges stor vægt på, at lodsejerne inddrages, således at disse ikke føler sig "tromlet", samt at det er de væsentlige aktører, der mødes og skal finde afbalancerede løsninger (s. 10).

Idegrundlaget med konkrete forslag til, hvordan målsætningerne for samarbejde og lokalt ejerskab i Borgmesterforslaget (s.11) er ikke at genfinde i Høringsmaterialet. 2

Det fremgår således ikke af Høringsmaterialet hvordan der konkret skal arbejdes for samarbejde og lokalt ejerskab.

Afgrænsning af parken

Af Borgmesterforslaget (s. 8) fremgår en oversigt over nationalparkområdet i tal. En sådan oversigt er ikke indeholdt i Høringsmaterialet, men det fremgår heraf (s. 3), at Miljøministeriets forslag følger det forslag, som fremgår af Borgmesterforslaget.

Afgrænsningen af parken på de i forslagene vedlagte kort ser ens ud.

Natur og landskab

Begge forslag lægger vægt på, at der skal ske en sikring og styrkelse af naturen. Til trods for forskellige formuleringer fremstår målsætningerne om natur og landskab forholdsvis ens. Dog bemærkes, at mens begge forslag i forhold til målsætninger nævner Roskilde Fjord og det kuperede landskab, benævner Borgmesterforslaget tillige godslandskab og landbrug (s. 12).

I forhold til idegrundlaget i Borgmesterforslaget (s. 13) vedrørende natur og landskab indeholder Høringsmaterialet, med undtagelse af forslag vedrørende græsning, ingen af de konkrete forslag til, hvordan målsætninger om beskyttelse og pleje af naturen forsøges opnået.

Kultur og rigshistorie

Høringsmaterialet ønsker at øge synligheden og formidlingen af kulturhistoriske værdier, idet udbredelsen af kendskab blandt andet sikrer bevarelse af nationalparken (s. 8). Dette stemmer i høj grad overens med punkterne i Borgmesterforslaget. I dette lægges der vægt på, at værdifulde kulturmiljøer og kulturspor fra stenalder til nutid værdsættes, bevares og beskyttes, samt at kulturhistorie, rigshistorie og lokalhistorie synliggøres og formidles i nutidigt perspektiv (s. 15).

Borgmesterforslaget indeholder en konkret række forslag til, hvordan målsætningerne skal nås (s. 15). Disse konkrete forslag indeholdes kun i begrænset omfang i Høringsmaterialet.

Høringsmaterialet indeholder således ikke forslag om at begrænse visse adgange til fredede fortidsminder af hensyn til privatlivets fred, som det fremgår af Borgmesterforslaget (s. 15).

Endvidere nævner Høringsmaterialet alene, at nationalparken skal understøtte konkrete initiativer (s. 8), mens Borgmesterforslaget konkret nævner, at initiativer fra lodsejere støttes (s. 15).

Landbrug, skovbrug, fjordbrug og jagt

Der er overordnet set overensstemmelse mellem forslagene i forhold til, at der som følge af nationalparkens oprettelse ikke kommer nye regler eller restriktioner på jordbrugsdriften, mulighederne for at udvikle land- og skovbrug samt jagt.

Borgmesterforslaget indeholder i idegrundlaget (s. 17) dog nogle konkrete punkter, som ikke er gengivet i Høringsmaterialet.

Dette gør sig gældende i forhold til forslaget om, at aftaler mellem lodsejere og nationalpark indgås på frivillig basis og med tilbud om fuld kompensation ved muligt indtægtstab samt betaling for udført arbejde. Af Høringsmaterialet fremgår alene, at lodsejerne vil få mulighed for at indgå frivillige aftaler med nationalparkbestyrelsen (s. 9).

Høringsmaterialet indeholder ikke forslag om, at lodsejerne får særlige tilbud om frivillig deltagelse i udførsel af arbejder foranlediget af nationalparken, eller at lodsejerne får supplerende fordele i form af mulighed for selv at iværksætte naturfremmende foranstaltninger.

Høringsmaterialet indeholder endvidere ikke forslag om, at lodsejerne kan tilbyde nationalparkfonden at erhverve dele af jorder.

Forslaget til Nationalpark Skjoldungernes Land (høringsmateriale) indeholder ej heller forslag om, at hensynet til jordbrug mv. skal formidles på lige fod med natur og kulturhistorie.

Høringsmaterialet indeholder videre ikke forslag om foretagelse af risikoanalyser ved projektets konsekvenser, og at der skal søges løsninger, der ikke forringer producenternes stilling.

Samtlige disse forskelle er efter min opfattelse af væsentlig betydning, herunder af væsentlig økonomisk betydning. 4

Friluftsliv

Borgmesterforslaget lægger i forhold til friluftsliv stor vægt på, at fritidslivet etableres således, at det ikke forringer landskabskarakteren, og at etableringen sker med hensynstagen til lodsejerne (s. 19). Dette skal sikres gennem gensidig forståelse og aftaler om anvendelse og opførelse i nationalparken, samt indførelse af "sårbarhedszoner" (s. 19). Dette genfindes ikke i Høringsmaterialet.

Endvidere stilles der i Borgforslaget forslag om tydelig markering af, at det meste af nationalparkens jord er privateje (s. 19). Heller ikke dette forslag er medtaget i Høringsmaterialet.

Der lægges i Borgmesterforslaget samtidig vægt på, at friluftslivet skal respektere støj og lugt fra landbrugsproduktionen (s. 18). Heller ikke dette hensyn nævnes i Høringsmaterialet.

I Høringsmaterialet fremgår det således alene, at friluftslivsaktiviteterne udøves bæredygtigt og i samarbejde med lokalbefolkningen, så det ikke forringer natur og landskab.

8.5 Høringsmaterialet lægger derudover vægt på, at der tages særligt hensyn på det sår-bare fugleliv. Også denne forskel er væsentlig og kan have potentiel stor økonomisk betydning.

Adgang og stier

Af Høringsmaterialet fremgår alene, at nationalparkens oprettelse ikke medfører nye regler eller restriktioner i forhold til adgang til private arealer (s. 8). Forslaget berører ikke nærmere placering og adgang til stier, hvilket står i kontrast til Borgmester-forslagets idegrundlag herom (s. 21).

I Borgmesterforslaget fremgår derimod blandt andet, at stier skal placeres med hensynstagen til dyreliv, naturområder samt lodsejere og beboere (s. 21).

I forhold til hensynstagen fremgår det blandt andet af Borgmesterforslaget, at skiltningen skal udføres så diskret og minimalt som muligt, samt at hundeluftningsarealer skal indhegnes (s. 21). Også disse forskelle har potentiel væsentlig betydning og medfører en forringelse af lodsejernes stilling i forhold til, hvad der er lagt op til i Borgmesterforslaget. 5

Turisme og andre erhvervsmuligheder

Der er mellem forslagene enighed om, at nationalparken giver mulighed for lokal udvikling.

I Borgmesterforslaget lægges der dog vægt på, at turisme og anden erhvervsmæssig udvikling skal tilrettelægges med omtanke, herunder skal værdier for lodsejere og befolkningen indtænkes i planlægningen.

Høringsmaterialet fastslår alene, at fornuftig planlægning ikke behøver at give anledning til gener for befolkningen og lodsejerne (s. 9). Denne forskel er ligeledes af væsentlig karakter.

Med undtagelse af forslag om mulighed for at markedsføre lokale produkter med henvisning til nationalparken, gengives de konkrete forslag i idegrundlaget i Borgmesterforslaget (s. 23) ikke i Høringsmaterialet.

Formidling, undervisning og forskning

Der er overordnet set enighed om, at undervisning og forskningstilbud er en vigtig del af projektet omkring nationalparken.

I Borgmesterforslaget anføres dog, at formidlingen udmøntes decentralt i de mange eksisterende formidlings institutioner, der allerede findes i området (s. 25), mens det af Høringsmaterialet fremgår, at nationalparkbestyrelsen skal arbejde på at styrke undervisning mv. ved at understøtte eksisterende initiativer (s. 9).

Endvidere fremgår det særskilt af forslaget til Nationalpark Skjoldungernes Land (høringsmateriale), at bestyrelsen har til opgave at følge nationalparkens udvikling og løbende tage stilling til dens udvikling (s. 9).

Nationalparkbestyrelsens sammensætning

Udkastet til sammensætning af nationalparkbestyrelsen er som udgangspunkt ens i de to forslag, dog med den helt klare ændring, at der ikke i Høringsmaterialet peges på, at lodsejeren skal være formand i modsætning til den klare forudsætning i Borgmesterforslaget.

Af Borgmesterforslaget fremgår tillige, at der i bestyrelsen kan være 6-12 medlemmer (s. 26) (for at gøre bestyrelsen operativ), mens det af Høringsmaterialet fremgår, at der kan være op til 14 medlemmer i bestyrelsen.

Ændringen vedrørende formandsposten er af stor betydning og var afgørende for Lodsejerforeningens tilslutning til Borgmesterforslaget.

Nationalparkrådets sammensætning

Det fremgår af begge forslag, at nationalparkrådet nedsættes af bestyrelsen og har til opgave at bistå og rådgive bestyrelsen.

Det fremgår endvidere af Høringsmaterialet, at rådet vil få 1-2 medlemmer i bestyrelsen (s. 20).

Nationalparkens økonomi

Efter begge forslag skal nationalparken etableres og administreres som en fond, der ved oprettelsen modtager et engangsbetrag fra staten og dernæst et årligt statstilskud. Det fremgår dog alene af Borgmesterforslaget, at tilskuddet fra staten skal være betydeligt (s. 4).

Der endvidere enighed om, at nationalparken også kan modtage tilskud og donationer andre steder fra.

Rammer for kommunernes planlægning

Høringsmaterialet indeholder et afsnit om rammerne for planlægningen i forhold til planlægningszoner og tilsynspligt, hvilket ikke fremgår af Borgmesterforslaget. Forskellen er uden reel betydning.

Bilag

Borgmesterforslaget henviser til bilag om "tryghed om forudsætningerne" og "protokollat". Der henvises ikke hertil i Høringsmaterialet, hvor der i stedet henvises til "Udkast til bekendtgørelse om Nationalpark Skjoldungernes Land" og "Resumé af miljørapporten".

Den manglende henvisning til forudsætningerne og protokollatet er en væsentlig forringelse af beskyttelsen af lodsejerne.

Opsummering

De to forslag ligger ikke alene materielt, men også sprogligt, opbygningsmæssig og visuelt langt fra hinanden.

De to forslag fokuserer i høj grad på mange af de samme overordnede målsætninger for nationalparken, men Borgmesterforslaget indeholder langt flere konkrete forslag og målsætninger i forhold til, hvordan målsætningerne ønskes opnået. Disse er kun i begrænset omfang indeholdt i Høringsmaterialet.

Særligt er hensynet til lodsejerne flere gange fremhævet i Borgmesterforslaget, mens dette kun sjældent nævnes i Høringsmaterialet.

Samlet medfører Høringsmaterialet en betydelig ringere retsstilling for lodsejerne, end hvad Borgmesterforslaget lagde op til. De konkrete eksempler på den forringede retsstilling er anført under de nævnte enkeltpunkter.

2. Foreningens hørings svar for en række specifikke forhold

Formandskab

I høringsmaterialet er der intet nævnt angående den kommende nationalparkbestyrelses formandspost.

Det har været af afgørende betydning for lodsejerne, at den kommende formandspost til stadighed besættes af en lodsejer begrundet i det forhold, at en kommende Nationalparkbestyrelse skal afspejle at 80% af landarealet ejes af private lodsejere.

Det er derfor højst uhensigtsmæssigt at høringsmaterialet ikke forholder sig til dette forhold. Det var og er en klar forudsætning for lodsejernes tiltrædelse til borgmesterforslaget.

Såfremt dette forhold fraviges i en kommende nationalparkbestyrelse anser lodsejerne forudsætningerne for deltagelse i nationalparken som værende ikke tilstede.

Definition af lodsejer

I eksisterende og ikke-etablerede nationalparker i Danmark har der været anvendt forskellige definitioner på lodsejere.

I "Nationalparken Skjoldungernes land" er baggrunden for det af borgmestrene indsendte forslag til Miljøministeren en definition af lodsejere, som regnes som private jordbesiddere med et areal over 5 ha og hvor ejendommen er beliggende i Lejre eller Roskilde kommune og har jord indenfor grænserne for Nationalparken. Foreningen finder det væsentligt at denne definition fastholdes og defineres i en kommende bekendtgørelse.

Lodsejernes retsstilling.

Med henvisning til første del af foreningens høringssvar, skal det understreges at foreningen forventer, at en kommende bekendtgørelse vil indeholde nuancer, konkrete eksempler og detaljer, således at lodsejerne sikres samme retsstilling som i det af borgmestrene indsendte forslag.

Disse fremhævede forhold er for foreningens medlemmer helt afgørende betingelser for tiltrædelse af Nationalparkens etablering og senere drift.

Mvh

Formand, Foreningen af lodsejere i Nationalparken Skjoldungelandet.

Lars Vedsmann

From: Anni Gundsø
Sent: 30 Dec 2014 10:03:33 +0100
To: NST - Naturstyrelsens hovedpostkasse;poulb@lejre.dk
Subject: Nationalparkgrænsen
Importance: Normal

Naturstyrelsen

Undertegnede ejere af matr. nr. 5s Kirke Hvalsø foreslår hermed, at vor ejendom kommer med i den foreslåede nationalpark Skjoldungernes Land. Dette begrundes i, at vi kan forstå, at vor nabo også foreslår sin ejendom kommer med i parken. Dermed får nationalparken en mere naturlig afgrænsning. Vor ejendom ligger direkte op til nationalparken mod nord og mod Skjoldungestien mod vest. Vi hilser nationalparken velkommen.

Anni og Knud Jensen
Skovvej 32
4330 Hvalsø



Denne e-mail er fri for virus og malware idet avast! Antivirus beskyttelse er aktiveret.

From: Karin Borre
Sent: 30 Dec 2014 16:48:39 +0100
To: NST - Naturstyrelsens hovedpostkasse
Subject: Nationalparken

Naturstyrelsen.

Som ejer af matr. nr. 5b, Kirke Hvalsø, Skovvej 34, 4330 Hvalsø hilser jeg nationalparken velkommen.

Jeg vil foreslå, at min ejendom kommer med under nationalparken.

Mod nord og mod øst grænser den direkte til nationalparken, og mod vest grænser den til Skjoldungestien.

Jeg tænker, at nationalparken dermed får en mere naturlig afgrænsning end den nu foreslåede.

Med venlig hilsen

Karin Borre

Skovvej 34

4330 Hvalsø

Mobil nr. 20 42 01 69

Hvalsø den 31. 12. 2014

Høringssvar vedr. Nationalpark projekt Skjoldungelandet

Undertegnede beboer samt erhvervsdrivende med cykeludlejning, guidede-cykelture og cykelturisme (www.DinCykeltur.dk), i Lejre kommune, støtter fuldt op om forslaget om at oprette nationalpark Skjoldungelandet.

I udkast til bekendtgørelse om Nationalpark Skjoldungernes Land under §2

Stk. 1, 4) liggés op til at styrke mulighederne for friluftsliv og særlige natur-, landskabs- og kulturhistoriske oplevelser.

Endvidere i Stk. 1, 5) at styrke forskning, undervisning og formidling af natur-, landskabs- og kulturhistoriske samt frilufts-mæssige værdier

Disse to formål supplerer mit motiv for at drive erhverv mhb. på at øge og udbrede cykelturisme og oplevelsesturisme lokalt. Hvilket uddybes yderligere i Stk. 1, 6)

- at understøtte en udvikling til gavn for lokalsamfundet, herunder erhvervslivet, med respekt for beskyttelsesinteresserne, og at styrke bevidstheden om områdets værdier gennem inddragelse af befolkningen i nationalparkens etablering og udvikling.

Jeg finder det meget positivt at målsætningen om udviklingen af fritidsliv og turisme sker i samarbejde med bl.a. turisterhvervet (§3, 7)].

Til sidst vil jeg bifalde idéen om, at det også er de lokale aktører herunder turisthvervet som er indtænkt som formidlingsbærer af nationalparken og at der er mulighed for etablering af aktiviteter, servicefunktioner og faciliteter for at styrke den del af målsætningen (§3, 9)].

Mvh. Lars Johansen

Sandager 25

4330 Hvalsø

www.DinCykeltur.dk – på Hvalsø Station

From: Lewinsky og Hald
Sent: 31 Dec 2014 11:03:34 +0100
To: NST - Naturstyrelsens hovedpostkasse
Cc: 'Niels Hald'
Subject: høringssvar Skjoldungernes Land
Attachments: Skjoldungernes land høringssvar b.doc
Importance: Normal

Til Naturstyrelsen

Hermed følger høringssvar vedr. Nationalpark Skjoldungernes Land fra Nationalkomiteen for Geologi, Emnegruppe for Forvaltning. Høringssvaret er også sendt pr. brev. Korrespondance venligst til nh@snm.ku.dk

Med venlig hilsen
Niels Hald

Nationalkomiteen for Geologi
Emnegruppe for Forvaltning

Naturstyrelsen
Haraldsgade 53
2100 København Ø

29. december 2014

Vedr.: Forslag til Nationalpark Skjoldungernes Land. Høringssvar.

Naturstyrelsen har sendt "Forslag til Nationalpark Skjoldungernes Land" i høring med høringsfrist den 31. december 2014.

Den danske Nationalkomite for Geologi noterer med tilfredshed, at de geologiske værdier indtager en fremtrædende rolle i forslaget, hvilket ikke mindst fremgår af miljøvurderingen. Vi foreslår mindre ændringer i udkastet til bekendtgørelse for også her at tydeliggøre vigtigheden af områdets geologiske historie. Vi foreslår, at et område øst for Skuldelev By med Skuldelev Ås inkluderes i nationalparken. Endelig henstiller vi, at bestyrelsen også kommer til at omfatte en person med faglig viden om de geologiske forhold i nationalparken.

Vi har i øvrigt følgende bemærkninger:

Skjoldungernes Land med omliggende arealer er et nøgleområde for tolkningen af den geologiske udvikling omkring slutningen af sidste istid, hvor Sjælland gentagne gange blev overskredet af gletsjere fra Den Skandinaviske Halvø. Også de kyst-geologiske processer (erosion og aflejring), som tydeligt afspejler havniveauændringer fra istiden og frem til i dag, er illustreret på bedste vis.

Betydningen af de geologiske værdier afspejles til en vis grad i udkastet til bekendtgørelse:

Kapitel 1, Formål og afgrænsning:

§ 2.2: *at bevare og styrke de landskabelige og geologiske værdier i det unikke fjord- og herregårdslandskab.* En bedre formulering set fra vores synspunkt ville dog være: *at bevare og styrke de landskabelige og geologiske værdier i det unikke istids-, fjord- og herregårdslandskab*, da fjordlandskabet kun udgør omkring halvdelen af den foreslåede nationalpark. I den tilsvarende bekendtgørelse for Nationalpark Mols Bjerger nævnes istidslandskabet specifikt. Det kan gøres med samme ret, når det gælder Skjoldungernes Land.

§ 2.5: *at styrke forskning, undervisning og formidling af natur-, landskabs- og kulturhistoriske samt friluftsmæssige værdier.* Her foreslår vi følgende formulering: *at styrke forskning, undervisning og formidling af de landskabelige, geologiske, natur- og kulturhistoriske og friluftsmæssige værdier.* Dette vil svare til formuleringen af § 2.5 i bekendtgørelsen for Nationalpark Mols Bjerger.

Kapitel 2, Målsætninger for nationalparkens udvikling:

§ 3.4: *Nationalparkens landskabelige helheder skal sammen med karaktergivende landskabslementer og markante geologiske formationer bevares og synliggøres.*

§ 3.9: *Formidlingen af nationalparkens natur, landskab og kulturhistoriske værdier skal styrkes....* Her foreslår vi følgende ændrede formulering: *Formidlingen af nationalparkens natur, landskab samt geologiske og kulturhistoriske værdier...* Dette vil svare til § 2.2, hvor der skelnes mellem landskabelige og geologiske værdier.

Beklageligvis har styregruppen ikke prioriteret – eller haft mulighed for – at inkludere området øst for Skuldelev By med Skuldelev Ås i Skjoldungernes Land. Skuldelev Ås har stor geologisk og landskabsmæssig værdi, fordi den som en af de ganske få åse i Danmark er næsten intakt og kun i mindre grad er dækket af skov. Åsen fortsætter sandsynligvis mod syd som en undersøisk banke, og dens dannelse kan således ses i sammenhæng med den geologiske udvikling i området syd for Roskilde Fjord. Også i undervisningsmæssig sammenhæng vil åsen, der fremtræder så tydeligt i landskabet, kunne bidrage med vigtige aspekter til forståelse af områdets geologiske og landskabsmæssige udvikling.

Åsen udgør en del af det nationale geologiske interesseområde nr. 152, der strækker sig fra Skuldelev i nord til Lejre Vig / Katinge Vig i syd. Vi tillader os at foreslå, at man søger at inkludere Skuldelev Ås i den foreslåede nationalpark.

Ifølge udkastet til bekendtgørelse, kapitel 4, Nationalparkfond Skjoldungernes Land, skal fonden ledes af en bredt sammensat bestyrelse. Under henvisning til de geologisk værdiers fremtrædende rolle i den kommende nationalpark, jf. miljørapportens afsnit 3.1, Geologi og landskab; 4.6 Bevaringsværdige landskaber; og 5.2 Geologi og landskab, tillader vi os endvidere at foreslå, at der tilføres fondsbestyrelsen geologisk ekspertise.

Med venlig hilsen

Niels Hald

Formand for Nationalkomiteens emnegruppe for forvaltning

(Post til Niels Hald: Geologisk Museum, Øster Voldgade 5-7, 1350 København K, nh@snm.ku.dk)

Cc. Gunver Krarup Pedersen, formand for Nationalkomiteen for Geologi

From: Brian Christensen
Sent: 31 Dec 2014 10:45:26 +0000
To: NST - Naturstyrelsens hovedpostkasse
Subject: Hørring vedr. Nationalpark

Ang. Nationalpark

Jeg har læst jeres forslag vedr. ønsket om en nationalpark omkring Roskilde fjord. Jeg er stor tilhænger af, at vi passer på vores natur og bevarer den. Jeg ser dog ingen grund til, at der skal laves et regelsæt for at dette kan ske.

Ved at slå det stort op med en Nationalpark, kan jeg kun frygte, at området i Nationalparken vil blive opfattet som allemandseje. Jeg oplever allerede i dag, hvordan min jord bliver brugt som hunde- og heste lufteområde. Det kan gå, når det kun er en gang imellem. Men hvis tilstrømningen af "turister" skal trækkes ud til Nationalparken, kan det betyde, at der kommer mere uro på mit stykke jord. Det ville betyde forstyrrelse af mit arbejde med jorden, som jeg forsøger, at lave lidt vildtpleje og natur på. Det kan godt være, at der bliver lagt op til, at vores jord ikke bliver områder folk bare kan gå ind på, men en helt naturlig følge af, at noget bliver "offentligt" vil gøre, at ikke alle respekterer et "adgang forbudt".

Dette er også kun første skridt. Vi ved jo også hvordan vores grænser bliver flyttede. Måske åbner vi op for en Nationalpark med begrænsninger, men hvad om 5 – 10 år? Laver vi så reglerne om? For vi kan jo også ligeså godt tillade "det her" og "det der". Små ændringer som ikke virker så slemme for os jordbesiddere.

Jeg har allerede oplevet hvordan Nationalparken er blevet brugt som et argument til at "indtage" andres ejendom. Jeg mistede desværre mine gode naboer her i foråret. Og der gik ikke lang tid før der blev arbejdet på, at presse en totalfredning ned i halsen på arvingerne. Nu mente man, at gården kunne passe rigtig godt ind i en Nationalpark. Dette beviser netop hvordan en Nationalpark flytter folks opfattelse af hvad man kan tillade sig. For mig at se, er ønsket om en Nationalpark specielt udbredt blandt dem som ikke selv skal lægge jord til en sådan.

Jeg ser desværre for mange risici ved en Nationalpark til, at jeg kan bakke op om denne.

Med venlig hilsen
Brian Christensen
Svinget 5, Kattinge
4000 Roskilde

From: Jens V. Larsen
Sent: 31 Dec 2014 16:16:44 +0100
To: NST - Naturstyrelsens hovedpostkasse
Subject: Nationalpark Skjolsungernes Land

Hej naturstyrelse

Jeg gør hermed indsigelse mod afgrænsningen på kortet samt teksten omkring afgrænsningen. Det beskrives godt nok som at det følger kysten, men hvad menes der med kysten. Er det højeste daglige vandstandslinie, hvad menes der mere præcist.

Jeg kan ikke acceptere forslaget hvis afgrænsningen indbefatter jorden på min ejendom, denne går ud til højeste daglige vandstandslinie.

Med venlig hilsen
Jens V. Larsen
Flaghøjgård
Marbækvej 7
4050 Skibby
Tlf. 40154719
email: jens.v@larsen.mail.dk

From: palle.preben.hansen@gmail.com on behalf of Palle Preben-Hansen,
OZ1RH
Sent: 31 Dec 2014 16:24:38 +0100
To: NST - Naturstyrelsens hovedpostkasse
Subject: Høringssvar vedr. forslag til Nationalpark Skjoldungernes Land

Til Naturstyrelsen

Høringssvar vedr. forslag til Nationalpark Skjoldungernes Land

Resume:

Det indstilles at § 6 formuleres således: I planlægningszone 2 må der ikke planlægges for høje anlæg, dog tillades antennemaster for radio- og telekommunikation.

Begrundelse:

På Borgermødet afholdt i Lejre Kommune den 5. november 2014 kom Naturstyrelsens repræsentant kortvarigt ind på rammerne for Kommunernes planlægning. Det blev meddelt af repræsentanten for Naturstyrelsen, at i planlægningszone 1 og 2 må der ikke fremover "planlægges for høje anlæg", hvilket ifølge repræsentanten reelt ville betyde forbud mod vindmølleparker. Der blev ikke nævnt noget om hvorvidt antennemaster er omfattet af forbuddet.

Der er i nationalparken som i resten af samfundet behov for radio- og telekommunikation. Regeringen har for nylig lagt vægt på at der også i landets tyndere bebyggede områder skabes fungerende dækning for mobiltelefoni og mobilbredbånd. Behovet for mobildækning i nationalparken forventes at øges efterhånden som nationalparken gennem udflugtsmål og vandrestier mv. tiltrækker flere turister, hvilket er et af formålene med nationalparken

En væsentlig del af Nationalpark Skjoldungernes Land er forholdsvis bakket morænelandskab som tildels er skovklædt. Såvel bakker som skov skærmer for radiobølger og det er derfor nødvendigt at opstille antennemaster for at opnå den nødvendige radio- og telekommunikation.

Eksperimenterende Danske Radioamatører, Roskilde Afdeling har medlemmer både i Roskilde og Lejre kommune og har derfor en interesse i at der fortsat kan opstilles de for medlemmerne nødvendige antenner til radio- og telekommunikation i området.

Eksperimenterende Danske Radioamatører, Roskilde Afdeling er en afdeling af Landsforeningen Eksperimenterende Danske Radioamatører som repræsenterer ca. 3.000 radioamatører i Danmark.

Amatørradio- og amatørradiosatellitjenesten er en internationalt defineret og anerkendt radiotjeneste som henhører under Erhvervsstyrelsens på lige fod med f.eks. broadcasting

(Danmarks Radio) og amatørradio- og amatørradiosatellitjenesten er en del af samfundets radio- og telekommunikation.

Radioamatørerne samarbejder verden over om bl.a. nødhjælp i katastrofesituationer når de normale kommunikationsmidler fejler. I Danmark er større naturkatastrofer sjældne, men det er vigtigt med gode antenneforhold for at danske radioamatører kan yde assistance til fjerntliggende lande og egne. Mange danske radioamatører har nødstrømsanlæg så de kan opretholde radiokommunikationen i tilfælde af strømsvigt. I denne forbindelse kan nævnes at netop radioamatørerne i Roskilde i de sidste 30 år har været danmarksmestre over 20 gange i en årlig konkurrence der kaldes fieldday, som består i at opnå flest radiokontakter med fremmede lande fra bar mark uden tilslutning til lysnettet.

Radioamatørerne i Roskilde tilbyder mange aktiviteter som har en mission for borgerne, inklusive dem der bor i nationalparken:

- voksendannelse (i teknik)
- ældreaktivisering, pensionister har tid til at tale i radio med andre
- fysisk socialt samvær under klubmøder og på kongresser
- international kommunikation (mellemløst forståelse og etniske minoriteter taler med hjemlandet)
- radiosportskonkurrencer:
 - o orienteringsløb med radiopejling (kaldes rævejagt)
 - o opnå flest forbindelser længst muligt væk (konkurrencemomentet er med til at flytte grænser for det mulige)
- beredskab til kommunikation ved katastrofer

Det er afgørende for radioamatører at antenner placeres så højt og frit som muligt at være i stand til at sende og opfange signaler over store afstande samt for at undgå utilsigtet indstråling i og forstyrrelser af andre borgeres TV, radioer, stereoanlæg, el-orgler mv. En radioamatørantenne er ofte placeret 15-20 m over jorden og kan som sådan ikke betragtes som værende "et for højt anlæg". I denne forbindelse bemærkes at en antenne der sidder lige over hustaget ofte virker dominerende og uharmonisk i forhold til huset, mens en slank antennemast på over 20 m ser mere harmonisk ud. Da gittermaster sædvanligvis består af sektioner på 7,5 m og en topsektion på 1 m bør der fremfor en højdebegrænsning for udseendets skyld snarere stilles krav om at master til radio- og telekommunikation er på mindst 23,5 m (3 sektioner+topsektion).

Ekspederende Danske Radioamatører, Roskilde Afdeling står til rådighed såfremt vores bemærkninger ønskes uddybet.

Med venlig hilsen

Ekspederende Danske Radioamatører, Roskilde Afdeling
v/formanden Palle Preben-Hansen, chefkonsulent, HD

Soderupvej 104

Ågerup Mølle

4000 Roskilde

Tlf. 40 36 77 67

palle@oz1rh.com

From: Karen Faarup
Sent: 31 Dec 2014 15:40:21 +0000
To: NST - Naturstyrelsens hovedpostkasse
Subject: Nationalpark Skjoldungernes Land

Naturstyrelsen
Haraldsgade 53
2100 København Ø

Det er nu høringsperiodens sidste chance for at komme med bemærkninger til etableringen af nationalparken omkring Roskilde Fjord og Lejre-området.

Jeg vil som borger og beboer i det berørte område blot udtrykke min glæde over, at der med dette initiativ bliver mulighed for at tage hånd om både naturen og kulturen til fælles glæde for alle - beboere som turister – både nu og i fremtiden. Vi bliver gang på gang mindet om, hvor sårbar og skrøbelig naturens balance er, og ligeledes hvor svært det kan være at bevare kulturminde og kulturspor i en effektiviseret tidsalder med fokus på rentabilitet.

Jeg så gerne nationalparken udfoldet mod syd, således at der kunne skabes naturkorridorer igennem Skjoldnæsholmskovene mod Haraldsted Skov og Allindelille Fredskov, men Skjoldungelandet er en god begyndelse. Det bliver spændende at se, hvordan nationalparken vil udvikles og interessen forhåbentlig øges for de mange oplevelser, som området indbyder til - langs fjorden, i skovene og blandt de mange fodaftryk fra danmarkshistorien, som findes i kulturmiljøerne her.

Det er et flot forarbejde, der er gjort - med grundig oplysning og inddragelse af alle parter. Nu håber jeg det gode initiativ vil bære frugt - til glæde for alle - også dem, der i øjeblikket oplever, at deres råderum begrænses. Kvalitet vil altid bære igennem - og med nationalparkens vedtagelse skabes der mulighed for at nye ideer kan blomstre.

Venlig hilsen
Karen Faarup
Kattinge Bygade 10
Kattinge, 4000 Roskilde

From: Jørgen Muldtofte
Sent: 31 Dec 2014 23:22:34 +0100
To: NST - Naturstyrelsens hovedpostkasse
Subject: Høringssvar Skjoldungernes Land - Verdens Skove
Attachments: Høringssvar Skjoldungernes Land.docx

Til
Naturstyrelsen
Haraldsgade 53
2100 København Ø

Vedhæftet høringssvar fra Verdens Skove på forslag til nationalpark
Skjoldungernes Land.

Mvh p.f.v.
Jørgen Muldtofte,
Frederiksberg
27208859

København 2014-12-31

Høringssvar på forslag til Nationalpark Skjoldungernes Land

Vi vil i Verdens Skove anbefale, at forslaget forkastes for nuværende, og afventer en tiltrængt revision af den danske nationalparkproces som helhed. Årsagen er dels det konkrete forslag, som er så mangelfuldt, at det på ingen måde beskriver et område der fortjener titel af nationalpark, og dels i hele nationalparkprocessen som er så grundigt afsporet, at den endog har påkaldt sig heftig kritik af statsrevisorerne.

Statsrevisorerne har med deres beretning om etablering af nationalparker i Danmark *) udtalt at ”der ingen garanti er for, at nationalparkerne bidrager til at styrke og udvikle naturen”. Dette opfatter vi i Verdens Skove som en så alvorlig kritik af nationalparkprocessen, at det kalder på en tilbundsgående kulegravning - med opsættende virkning - af lovligheden, nytten og omkostningseffektiviteten af hele nationalparkprocessen før udpegning af nye nationalparker.

Specifikt for Skjoldungernes Land savner vi beskrivelse af konkrete tiltag til naturforbedring med skitseret tidsplan. Dette er helt fraværende, der eksisterer simpelthen ingen plan, og vi må derfor betragte forslaget som et forslag til bevaring af status quo, hvilket er i modstrid med formålet i lov om nationalparker. Området er langt fra så unik en naturperle, at statusudpegning bør komme på tale, landets øvrige Natura 2000 områder kan frembyde tilsvarende betydning for naturen som dem der indgår i Skjoldungernes Land. Og man har tilmed valgt kontroversielt at medtage byområder og dyrkede marker, hvilket igen kompromitterer lovens hovedformål (jf. bem. til loven).

Vi ønsker også at pointere det misforhold, at medens nationalparkerne i almindelighed, og forslaget til Skjoldungernes Land i særdeleshed, har mere karakter af kulturpromovering end naturforbedring, så fremhæves de samtidig i Naturplan Danmark for deres forbedrende effekt på naturen, hvilket tenderer falsk markedsføring. Rent bortset fra det tocifrede millionbeløb som nationalparkerne årligt modtager uden at levere varen i form af naturgenopretning, hvilket ikke harmonerer med en i øvrigt økonomisk trængt ressource.

Vi gentager af ovennævnte årsager vores indtrængende opfordring til at forkaste det foreliggende forslag.

M.v.h.

Verdens Skove, Blegdamsvej 4 B, 2200 Kbh N

*) Statsrevisorerne 2013-2014. Beretning nr. 6. Beretning om etableringen af nationalparker i Danmark. 19. dec. 2013.

Naturstyrelsen
Haraldsgade 53
2100 København Ø

Modtaget i
Naturstyrelsen
- 5 JAN. 2015

Hvalsø 29.12.14

Høringssvar: Nationalpark Skjoldungernes Land.

I forlængelse af mit brev til:

Miljøminister Kirsten Brosbøl.
Børsgade 4,
1215 København K.

af 25.2.2014

skal jeg fremkomme med følgende høringssvar:

Nåreuforient tager over

Indledning:

Efter at have fulgt processen meget nøje, er der, efter min bedste overbevisning, tale om et projekt, der lider af samme svaghed som mange andre offentlig støttet (moderne) projekter: der er meget, især politisk, engagement og meget lidt faktisk indhold/ værdi!

Hvis man ser på indholdet af begrebet, nationalpark, i den form der ellers ligger i det:

'vigtige og enestående værdifulde naturområder'

er der ikke meget egentlig enestående natur at fremvise i 'Skjoldungernes land'.

Det er en blanding af alm. dansk landskab, der oven i købet ikke frembyder nogen specielle naturværdier sammenlignet med fx Vadehavet, Bornholms klipper, Ranbøl hede, Ringkøbing Fjord, Nørre Nissum Bredding, Limfjorden etc.

De konkrete områder omkring Rye, Munkholm, Ejby (med Dejligheden), Jystrup, Borup Huse, Allerslev (med Lejre a – systemet), Valdemarvejen (der egentlig binder historien videre til Ringsted med Knud Lavard mf.) etc., der kunne være omfattet af visse 'landskabsmæssige værdier'. De er alle fravalgt, fordi det tilsyneladende alligevel ikke er det, man vil.

Det centrale i projektet:

1) sagnhistorien koncentreret om skjoldungerne, hvis historiske grundlag mest er bygget på den engelske (digter) Beowulf og derudover arkæologiske fund – som i øvrigt er fundet magen til nære Tissø (og andre steder i Danmark). (Perioden ligger som bekendt fra år 4 – 500 til Harald Blåtand i

Jelling (omk. År 950) samlede Danmark).

2) Roskilde Domkirke bygget år 980'erne af samme Harald Blåtand og som udmærker sig ved sin historie og som en vigtig kongelig begravelseskirke.

Naturligvis er de to ting interessante, meget interessante, men det har intet med den unike natur en nationalpark i normal betydning omfatter, og da slet ikke, når den er amputeret som nævnt.

På den anden side har de to ting så intet med Roskilde Fjord (der er omfattet af projektet) at gøre, med mindre man tog fjorden med ud til dens udmunding, fordi det var af den vej, man sejlede frem til – og erobrede ? Eller reddede ? - hhv. Lejre og Roskilde/ det gode, harmonien i kollektivet (jævnf. Beowulf).

Afgrænsningen:

Den 'historie' man vil fortælle er altså i sit udgangspunkt meget uklar.

Enten er det mytologiens eller Roskilde Domkirkes historie, der i begge tilfælde intet har med de naturværdier, der måtte være enten i det udpegede område. Eller det, der tegnes sig, hvis man havde været mere omhyggelig med at tage visse unikke naturværdier med.

Indholdet:

Gennemgås projektet som det indtil nu er skabt – i øvrigt efter meget stor indsats – pba. Høringsmaterialet, kan man ikke komme frem til andet, end at det er særdeles meget ukonkret.

Materialet selv taler projektet op på et niveau, hvor det absolut ikke kan bære: Hvis man fjernede florskler, superlativer og græssende køer (helst økologiske), var der ikke andet tilbage end sidenumrene.

Det hele er tegnet i et rosenrødt sprog, hvor den bagvedliggende ide – i det omfang der er en sådan – er så utrolig naiv, at man for alvor syntes at tro, at alene ved at have status som nationalpark, så kommer alle resultaterne: turister, lokal vækst og arbejdspladser bygget op omkring 'nationalparkprodukter' mv. af sig selv.

Den vækst og de virkelige værdier der kunne skabes, kan formentlig skabes bedre uden en Nationalparks snærende bånd, der ikke bliver mindre af de muligheder Danmarks Naturfredningsforening og EU (begge i øvrigt ret udemokratisk) får via områdets evt. status som Nationalpark.

Processen:

Udover hvad allerede er nævnt om den lokale del af processen i mit brev af 25.2.2014 til Miljøministeren, har processen på højere plan båret konkret bevis på, hvor meget man kan 'få op på bordet' blot med god kemi mellem et par borgmestre og skiftende ministre.

Problemet set fra befolkningens side er naturligvis ikke at kemien mellem beslutningstagere er god. Det er de beslutninger, alene den gode kemi bruges til at tage, der kan sættes spørgsmålstegn ved.


Udover den formandspost og det sekretariat der giver nogen endnu en offentlig betalt indkomst, er der intet af værdi i det projekt. Det kunne der måske have været, især når indsatsen og de medgåede midler tages i betragtning.

Som det er nu er formelen for projekte:

Man vil gerne 'et eller andet', der kan befæste og uddybe kollektivet. Men uden noget konkret kommer man let til at udvande den eksakthed, der bør ligge i et sådant projekt.

Jeg tillader mig på den baggrund at mener, at substansen ganske enkelt er for uklar om overhovedet til stede.

Med venlig hilsen



Søren Théill Jensen
cand. scient. pol. HD
Hvalsøgaard
Smedebakken 2
4330 Hvalsø

Modtaget i
Naturstyrelsen
- 5 JAN. 2015

Naturstyrelsen
Haraldsgade 53
2100 København Ø

Hvalsø d 20/12 2014

Vedr, Nationalpark Skjoldungelandet.

Som ejer af 2 ejendomme (Holbækvej 52 og Gundestedvej 40, 4330), som begge er beliggende indenfor det planlagte Nationalparkområde skal jeg hermed udtale min uforbeholdne tilslutning til det fremsendte høringsforslag.

Jeg kan fuldt ud bakke op om de oplyste intentioner og visioner for det indtegnede område. Jeg ser kun muligheder og ingen begrænsninger i en vedtagelse af den foreslåede Nationalpark. Det vil kun være med til at gøre området endnu mere attraktivt, dels som bosætnings- og dels som oplevelses – tusismelokalitet.

Jeg kan så håbe at det over tid vil lykkes at få områderne omkring Ryegård, Ejby Ådal samt resten af Bidstrup-, Skjoldnæsholmskovene syd for Hvalsø med i Nationalparken da det vil udgøre en naturlig del af det meget unikke midtsjællandske natur/kulturområde.

Jeg vil så håbe at landbrugets repræsentation i nationalparkbestyrelsen vil kunne varetages af repræsentanter for såvel Familielandbruget som Gefion, da dette vil give et optimalt nuanceret indput vedr. landbrugets syn på udviklingen af Nationalparken.

Venlig hilsen

Venlig hilsen **GUNDESTE D CAMPINGHAVER**

Ole Theill Knudsen (ole@gundested-campng.dk)

Tlf 22808664

