

Bekendtgørelse om krydsoverensstemmelse fra 2024

I medfør af § 1, stk. 1-4, § 1a, stk. 1 og 2, og § 4, stk. 1 og 5, i lov om administration af Det Europæiske Fællesskabs forordninger om ordninger under Den Fælles Landbrugspolitik finansieret af Den Europæiske Garantifond for Landbruget m.v. (landbrugsstøtteleven), jf. lovbekendtgørelse nr. 115 af 6. februar 2020, og § 2, stk. 1, § 6, stk. 1 og 2, og § 9, stk. 4, i lov om Landdistriktsfonden, jf. lovbekendtgørelse nr. 114 af 6. februar 2020, fastsættes efter bemyndigelse i henhold til § 5, stk. 1, nr. 1 og 31, i bekendtgørelse nr. 1273 af 27. november 2017 om Landbrugsstyrelsens opgaver og beføjelser:

§ 1. Bekendtgørelsen fastsætter supplerende bestemmelser om krydsoverensstemmelse i henhold til Europa-Parlamentets og Rådets forordning (EU) nr. 1306/2013 af 17. december 2013 med senere ændringer, som efter artikel 104, stk. 1, litra a, nr. iv, jf. artikel 106, i Europa-Parlamentets og Rådets forordning (EU) 2021/2116 af 2. december 2021 finder anvendelse efter den 31. december 2022.

§ 2. I denne bekendtgørelse forstås ved:

- 1) Braklagt areal: Omdriftsareal uden produktion af afgrøder eller afgræsning, som opretholdes i en stand, der gør det egnet til landbrugsproduktion uden 2 forberedende foranstaltninger ud over brug af de sædvanlige landbrugsmetoder og -maskiner. .
- 2) GLM-landskabselement: Et landskabstræk, jf. GLMS 7 i bilag II til Europa-Parlamentets og Rådets forordning (EU) nr. 1306/2013 af 17. december 2013 i form af beskyttede fortidsminder med tillæg af dyrkningsfri bræmmer på to meter, små søer, vandhuller og eventuel randbevoksning, når landskabselementet ikke overstiger 2000 m² og er beliggende i markblok.
- 3) Markblok: En geografisk sammenhængende enhed af arealer, der har varige ydre afgrænsninger, og som i korttemaet ”markblok” og tilhørende korttemaer i Ministeriet for Fødevarer, Landbrug og Fiskeris Internet Markkort indeholder registrerede oplysninger om arealernes karakter og de maksimale tilskudsberettigede hektar.

. Minimumsstandarder for god landbrugs- og miljømæssig stand for jord (GLM-krav)

§ 3. Støttemodtagere, der er omfattet af krydsoverensstemmelse, skal overholde de minimumsstandarder for god landbrugs- og miljømæssig stand for jord (GLM-krav), der fremgår af §§ 4-10.

GLM 2

§ 4. Grundvand og overfladevand må ikke indvindes til markvandingsformål uden tilladelse efter vandforsyningslovens § 18, stk. 1.

Stk. 2. Ved vandindvinding som nævnt i stk. 1 må vilkåret om maksimal indvindingsmængde af grundvand og overfladevand i tilladelsen ikke overtrædes, jf. § 22, stk. 3, i vandforsyningsloven.

Stk. 3. Ved vandindvinding som nævnt i stk. 1 skal vandindvindingsanlægget i overensstemmelse med vandforsyningslovens § 58, stk. 2, være forsynet med en anordning til måling af det indvundne vand.

Stk. 4. Ved vandindvinding som nævnt i stk. 1 skal ejeren af et vandindvindingsanlæg i overensstemmelse med vandforsyningslovens § 58, stk. 3, og regler herom fastsat i medfør af vandforsyningsloven, hvert år indberette årsindvindingen til kommunalbestyrelsen.

GLM 3

§ 5. Stoffer, der kan forurene grundvand, og som fremgår af liste I og II i bilag 1 til denne bekendtgørelse, må ikke uden tilladelse, direkte eller indirekte udledes til grundvandet. Støttemodtagere skal tilsvarende træffe foranstaltninger, der kan forebygge forurening ved indirekte udledning.

Stk. 2. Beholdere med stoffer, der kan forurene grundvand, og som fremgår af liste I eller II nævnt i stk. 1, må heller ikke uden tilladelse være nedgravet i jorden.

GLM 4

§ 6. Arealer, der er anmeldt som brak i fællesskemaet, jf. den bekendtgørelse om ansøgninger m.v. til visse ordninger for landbrugere i Tast selv, der gælder for det pågældende kalenderår, skal holdes plantedækket.

Stk. 2. Arealer, der er beliggende inden for de bræmmer, der er nævnt i § 69 i vandløbsloven, eller inden for en bræmme på 3 meter langs de vandløb og søer, der er nævnt i § 69 i vandløbsloven, er ikke omfattet af stk. 1.

Stk. 3. Når et areal overgår til brak, skal plantedækket etableres snarest muligt og ikke senere end 31. maj i det kalenderår, hvor arealet er anmeldt som brak.

Stk. 4. Braklagte arealer må ikke anvendes på en måde, der medfører ødelæggelse af plantedækket. På braklagte arealer er det dog tilladt:

- 1) At etablere en vinterafgrøde eller støtteberettigede permanente afgrøder, med henblik på høst et efterfølgende år, i overensstemmelse med den bekendtgørelse om grundbetaling m.v. til landbrugere, der gælder for det pågældende kalenderår. Hvis der etableres en vårafgrøde det følgende år, må jordbearbejdning alene finde sted i overensstemmelse med den bekendtgørelse om grundbetaling m.v. til landbrugere, der gælder for det pågældende kalenderår.
- 2) At genetablere plantedækket i perioden fra den 1. august til og med den 25. september.
- 3) At anvende plantebeskyttelsesmidler til selektiv bekæmpelse af flyvehavre og kæmpebjørneklo, i overensstemmelse med den bekendtgørelse om grundbetaling m.v. til landbrugere, der gælder for det pågældende kalenderår.
- 4) At foretage de aktiviteter, som er nødvendige for at kunne udlægge arealet som en småbiotop i 2024 i overensstemmelse med en eller flere af følgende ordninger:
 - a) til opfyldelse af kravet om mindsteandel af ikke produktive elementer i overensstemmelse med reglerne i bekendtgørelse om konditionalitet,
 - b) til opfyldelse af betingelserne i bekendtgørelse om tilskud til biodiversitet og bæredygtighed,
 - c) til opfyldelse af betingelserne i bekendtgørelse om grundbetaling.
- 5) At etablere midlertidige foranstaltninger og arrangementer, hvis områder med ødelagt plantedække genetableres snarest muligt efter anvendelsen, og landbrugsaktiviteten, jf. den bekendtgørelse om grundbetaling m.v. til landbrugere, der gælder for det pågældende kalenderår, ikke er væsentligt hæmmet af de midlertidige foranstaltninger på arealet.

Stk. 5. Stk. 1-4 finder ikke anvendelse, hvor betingelserne i tilsagn om landområdestøtte, forpligtelser i medfør af lovgivningen eller projekter godkendt af Miljøstyrelsen til gennemførelse af Europa-Parlamentets og Rådets direktiv om beskyttelse af vilde fugle, Rådets direktiv om bevaring af naturtyper samt vilde dyr og planter og Europa-Parlamentets og Rådets direktiv om fastlæggelse af en ramme for Fællesskabets vandpolitiske foranstaltninger forhindrer overholdelsen af bestemmelserne.

GLM 5

§ 7. I perioden fra og med den 1. oktober til og med den 15. februar det følgende år må der ikke foretages pløjning af arealer, som fremgår af kortene i bilag 2 over områder med estimeret høj jorderosi- onsrisiko.

GLM 6

§ 8. Halm eller andre lignende dele af landbrugsafgrøder må ikke afbrændes på marker eller uopdyrkede arealer.

Stk. 2. Bestemmelsen i stk. 1 gælder dog ikke for følgende:

- 1) Flammebehandling af ukrudt.
- 2) Afbrænding af halm fra frøgræsser fra arealer, hvor afgrøden dyrkes det følgende år.
- 3) Halm, der har været anvendt til overdækning og lignende.
- 4) Mindre spild i forbindelse med presning, herunder fejlbundne halmballer.
- 5) Våde halmballer. Afbrænding må først foretages, når der er sket orientering af kommunalbestyrelsen.
- 6) Halm på øerne, bortset fra Sjælland, Fyn, Bornholm, Læsø, Samsø, Fanø og Ærø samt øer, der har bro eller dæmning til en af disse øer eller til fastlandet.

GLM 7

§ 9. Et GLM-landskabelement, jf. § 2, nr. 2, må ikke fjernes, ødelægges eller reduceres i omfang, jf. dog stk. 2.

Stk. 2. Stk. 1 gælder ikke i tilfælde, hvor der efter naturbeskyttelseslovens § 65, stk. 2, er meddelt dispensation fra naturbeskyttelseslovens § 3, stk. 1-3, og § 18, stk. 1.

§ 10. I perioden fra 15. marts til 31. juli må der ikke foretages beskæring af buskads og træer på arealer, der er beliggende i markblok.

Stk. 2. Arealer, der er dyrket med lavskov, ikke-støtteberettigede permanente afgrøder eller støtteberettigede permanente afgrøder i form af træer eller buske, er ikke omfattet af forbuddet i stk. 1.

Stk. 3. Stk. 1 kan fraviges i de tilfælde, hvor særligt vejrlig eller anlægsarbejde kræver beskæring i forbudsperioden.

Kontrol af krydsoverensstemmelse

§ 11. Landbrugsstyrelsen fører kontrol med overholdelse af de krav, der er omhandlet i denne bekendtgørelse og de lovgivningsbestemte forvaltningskrav (LMK), der følger af bilag II, jf. artikel 91 og artikel 93, stk. 1 og 2, i Europa-Parlamentets og Rådets forordning (EU) nr. 1306/2013 af 17. december 2013 om finansiering, forvaltning og overvågning af den fælles landbrugspolitik og om ophævelse af Rådets forordning (EØF) nr. 352/78, (EF) nr. 165/94, (EF) nr. 2799/98, (EF) nr. 814/2000, (EF) nr. 1290/2005 og (EF) nr. 485/2008.

Stk. 2. Landbrugsstyrelsen kan føre kontrol på enhver bedrift, som er omfattet af en ansøgning om støtte, som en støttemodtager har indgivet eller vil indgive i løbet af det pågældende kalenderår.

Stk. 3. Landbrugsstyrelsen kan, udover de i stk. 2 nævnte bedrifter, føre kontrol med enhver bedrift, når det skønnes nødvendigt i forhold til artikel 60 i Europa-Parlamentets og Rådets forordning (EU) nr. 1306/2013 af 17. december 2013 om finansiering, forvaltning og overvågning af den fælles landbrugspolitik og om ophævelse af Rådets forordning (EØF) nr. 352/78, (EF) nr. 165/94, (EF) nr. 2799/98, (EF) nr. 814/2000, (EF) nr. 1290/2005 og (EF) nr. 485/2008.

Tidligt varslingsystem

§ 12. En mindre betydelig overtrædelse medfører ikke en nedsættelse af støtten, hvis følgende betingelser efter en konkret vurdering er opfyldt:

- 1) overtrædelsen er af mindre betydning i forhold til formålet med kravet
- 2) overtrædelsen er af meget begrænset omfang
- 3) overtrædelsen er af meget begrænset varighed og
- 4) overtrædelsen bringes til ophør i forbindelse med et kontrolbesøg eller afhjælpes senest 6 måneder efter kontrollens afslutning

Obligatorisk digital kommunikation

§ 13. Afgørelser sendes digitalt til ansøger via Tast selv.

Stk. 2. Landbrugsstyrelsen sender partshøringer efter forvaltningslovens § 19 til ansøger via Tast selv.

Stk. 3. Ansøgers besvarelse af partshøringer skal indgives via Tast selv.

Ikrafttræden

§ 14. Bekendtgørelsen træder i kraft den 1. januar 2024.

Stk. 2. Bekendtgørelse nr. 92 af 27. januar 2023 ophæves. *Stk. 3.* Bekendtgørelse nr. 92 af 27. januar 2023 finder fortsat anvendelse på overtrædelser begået i perioden fra og med 1. februar 2023 til og med 31.

december 2023.

Landbrugsstyrelsen, den . x 2023

/

Lister over familier og grupper af stoffer

Liste I omfatter de enkeltstoffer, som indgår i de nedenfor anførte familier og grupper af stoffer, bortset fra stoffer, der må anses for irrelevante for liste I på grund af deres ringe risiko for toksicitet, persistens og evne til bioakkumulation.

Sådanne stoffer, der med hensyn til toksicitet, persistens og evne til bioakkumulation er relevante for liste II, skal opføres på liste II.

1. Organiske halogenforbindelser og stoffer, der kan danne sådanne forbindelser i vandmiljø.
2. Organiske phosphorforbindelser.
3. Organiske tinforbindelser.
4. Stoffer, der virker kræftfremkaldende, eller som har mutagene og teratogene egenskaber, i eller gennem vandmiljø.
5. Kviksølv og kviksølvforbindelser.
6. Cadmium og cadmiumforbindelser.
7. Mineralolier og carbonhydrider.
8. Cyanider.

Liste II over familier og grupper af stoffer

Liste II omfatter enkeltstoffer og kategorier af stoffer, som indgår i de nedenfor anførte familier og grupper af stoffer, og som vil kunne have skadelig virkning på grundvandet.

1. Følgende metalloider og metaller samt deres forbindelser:
 - a) zink
 - b) kobber
 - c) nikkel
 - d) chrom
 - e) bly

- f) selen
- g) arsen
- h) antimon
- i) molybdæn
- j) titan
- k) tin
- l) barium
- m) beryllium
- n) bor
- o) uran
- p) vanadium
- q) cobolt
- r) thallium
- s) tellur
- t) sølv

2. Biocider og deres derivater, som ikke er opført på liste I.

3. Stoffer, som har en skadelig virkning på grundvandets smag og/eller lugt, samt forbindelser, som kan bevirke dannelse af sådanne stoffer i grundvandet og derved gøre dette uegnet til drikkevand.

4. Toksiske eller persistente organiske siliciumforbindelser og stoffer, som kan bevirke dannelse af sådanne forbindelser i grundvandet, med undtagelse af sådanne, som er biologisk uskadelige, eller som i vand hurtigt omdannes til uskadelige stoffer.

5. Uorganiske phosphorforbindelser samt elementært phosphor.

6. Fluorider.

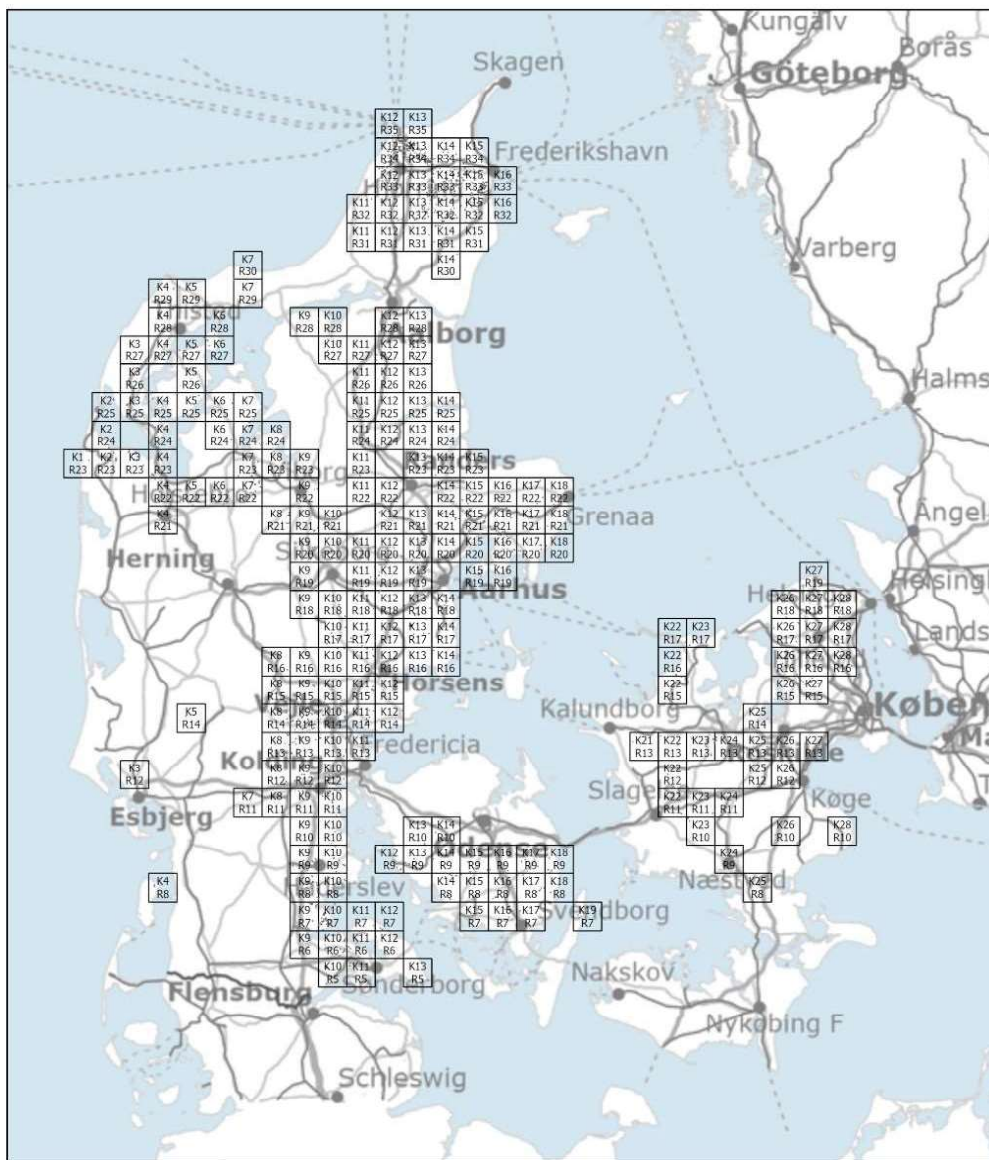
7. Ammoniak og nitritter.

Områder med estimeret høj jorderosionsrisiko


Oversigtskort: Krydsoverensstemmelse fra 1. januar 2023

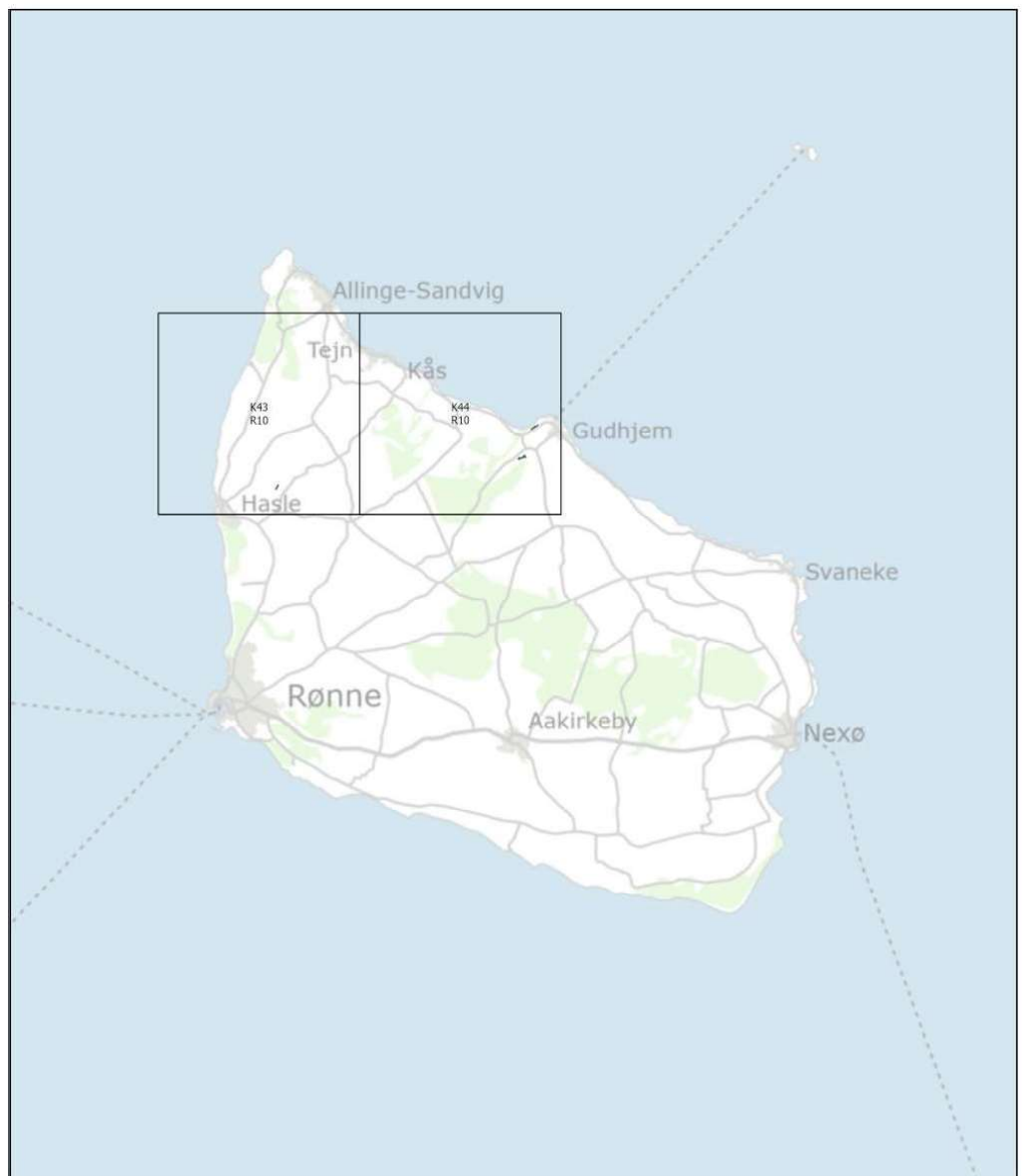
Oversigtskort: Krydsoverensstemmelse fra 1. januar 2023

1/2



Indeholder data fra Styrelsen for Dataforsyning og Infrastruktur; Skærmkortet-dæmpet, WMS-tjeneste.





Indeholder data fra Styrelsen for Dataforsyning og Infrastruktur, Skærmkortet-dæmpet, WMS-tjeneste.

0 2,5 5 10 15 Km


N




Ministeriet for Fødevarer,
Landbrug og Fiskeri
Landbruksstyrelsen

Kort K1-R23 (nedenfor)



 Jorderosionszone


Indeholder data fra Styrelsen for Dataforsyning og Infrastruktur, Skærmkortet-grå, WMS-tjeneste.




 **Ministeriet for Fødevarer,
Landbrug og Fiskeri**
Landbrugsstyrelsen

Kort K2-R23 (nedenfor)



 Jorderosionszone

Indeholder data fra Styrelsen for Dataforsyning og Infrastruktur,
Skærmkortet-grå, WMS-tjeneste.


1 2 3 Km



 Ministeriet for Fødevarer,
Landbrug og Fiskeri
Landbrugsstyrelsen

Kort K2-R24 (nedenfor)



 Jorderosionszone


Indeholder data fra Styrelsen for Dataforsyning og Infrastruktur, Skærmkortet-grå, WMS-tjeneste.
 1 2 3 Km



 Ministeriet for Fødevarer,
 Landbrug og Fiskeri
 Landbrugsstyrelsen

Kort K2-R25 (nedenfor)



 Jorderosionszone


Indeholder data fra Styrelsen for Dataforsyning og Infrastruktur, Skærmkortet-grå, WMS-tjeneste.




 Ministeriet for Fødevarer,
Landbrug og Fiskeri
Landbrugsstyrelsen

Kort K3-R12 (nedenfor)



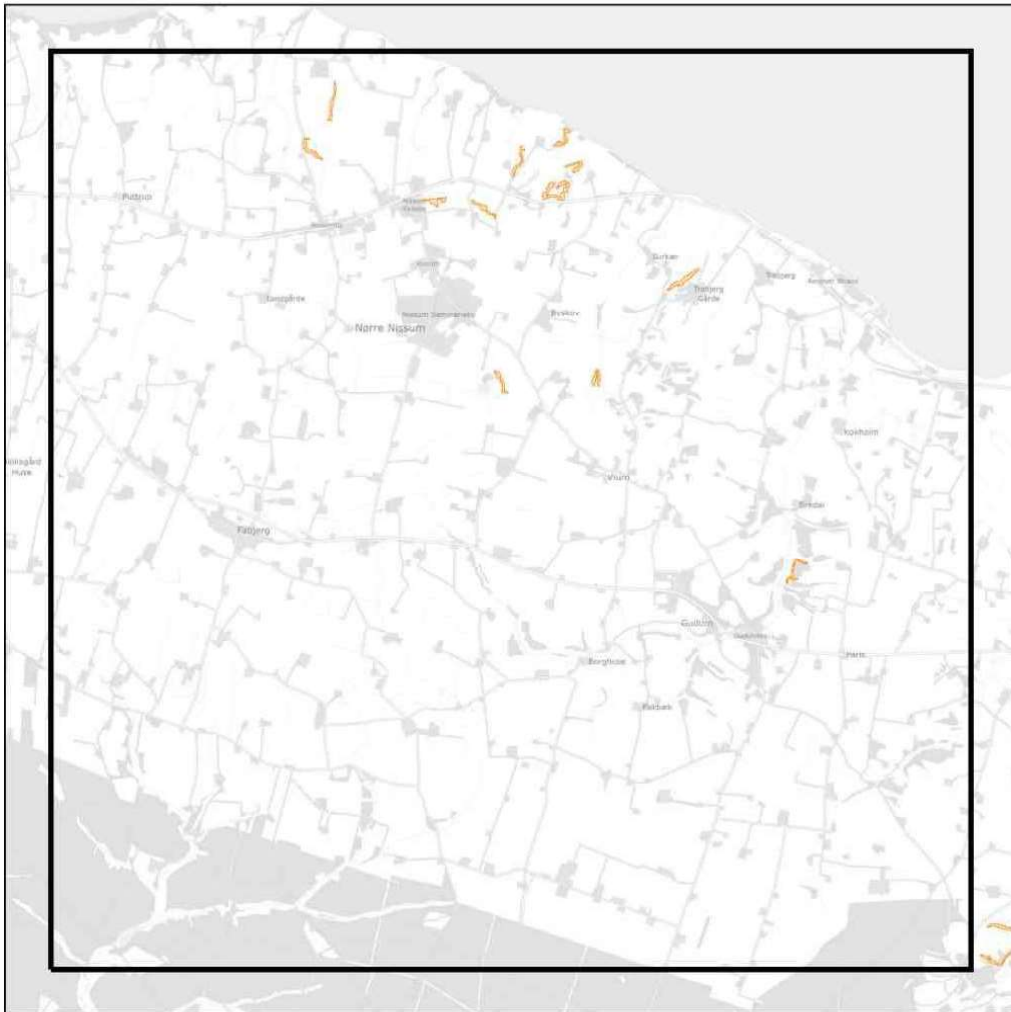
 Jorderosionszone


Indeholder data fra Styrelsen for Dataforsyning og Infrastruktur, Skærmkortet-grå, WMS-tjeneste.




 Ministeriet for Fødevarer,
Landbrug og Fiskeri
Landbrugsstyrelsen

Kort K3-R23 (nedenfor)



 Jorderosionszone


Indeholder data fra Styrelsen for Dataforsyning og Infrastruktur, Skærmkortet-grå, WMS-tjeneste.
 1 2 3 Km




 Ministeriet for Fødevarer,
 Landbrug og Fiskeri
 Landbrugsstyrelsen

Kort K3-R25 (nedenfor)



 Jorderosionszone


Indeholder data fra Styrelsen for Dataforsyning og Infrastruktur, Skærmkortet-grå, WMS-tjeneste.




 **Ministeriet for Fødevarer,
Landbrug og Fiskeri**
Landbrugsstyrelsen

Kort K4-R8 (nedenfor)



 Jorderosionszone


Indeholder data fra Styrelsen for Dataforsyning og Infrastruktur, Skærmkortet-grå, WMS-tjeneste.



 Ministeriet for Fødevarer,
Landbrug og Fiskeri
Landbrugsstyrelsen

Kort K4-R21 (nedenfor)



 Jorderosionszone


Indeholder data fra Styrelsen for Dataforsyning og Infrastruktur, Skærmkortet-grå, WMS-tjeneste.
 1 2 3 Km



 **Ministeriet for Fødevarer,
Landbrug og Fiskeri**
Landbrugsstyrelsen

Kort K4-R22 (nedenfor)



 Jorderosionszone


Indeholder data fra Styrelsen for Dataforsyning og Infrastruktur, Skærmkortet-grå, WMS-tjeneste.
 1 2 3 Km




 Ministeriet for Fødevarer,
Landbrug og Fiskeri
Landbrugsstyrelsen

Kort K4-R23 (nedenfor)



 Jorderosionszone


Indeholder data fra Styrelsen for Dataforsyning og Infrastruktur, Skærmkortet-grå, WMS-tjeneste.




 Ministeriet for Fødevarer,
Landbrug og Fiskeri
Landbrugsstyrelsen

Kort K4-R24 (nedenfor)



 Jorderosionszone


Indeholder data fra Styrelsen for Dataforsyning og Infrastruktur, Skærmkortet-grå, WMS-tjeneste.
 1 2 3 Km




 Ministeriet for Fødevarer,
 Landbrug og Fiskeri
 Landbrugsstyrelsen

Kort K4-R28 (nedenfor)



 Jorderosionszone

Indeholder data fra Styrelsen for Dataforsyning og Infrastruktur, Skærmkortet-grå, WMS-tjeneste.




 **Ministeriet for Fødevarer,
Landbrug og Fiskeri**
Landbrugsstyrelsen

Kort K4-R29 (nedenfor)



Jorderosionszone


Indeholder data fra Styrelsen for Dataforsyning og Infrastruktur, Skærmkortet-grå, WMS-tjeneste.



Ministeriet for Fødevarer,
Landbrug og Fiskeri
Landbrugsstyrelsen

Kort K5-R14 (nedenfor)



 Jorderosionszone

Indeholder data fra Styrelsen for Dataforsyning og Infrastruktur, Skærmkortet-grå, WMS-tjeneste.




 Ministeriet for Fødevarer,
Landbrug og Fiskeri
Landbrugsstyrelsen

Kort K5-R22 (nedenfor)



Jorderosionszone


Indeholder data fra Styrelsen for Dataforsyning og Infrastruktur, Skærmkortet-grå, WMS-tjeneste.



Ministeriet for Fødevarer,
Landbrug og Fiskeri
Landbrugsstyrelsen

Kort K5-R25 (nedenfor)



 Jorderosionszone


Indeholder data fra Styrelsen for Dataforsyning og Infrastruktur, Skærmkortet-grå, WMS-tjeneste.
 1 2 3 Km



 Ministeriet for Fødevarer,
 Landbrug og Fiskeri
 Landbrugsstyrelsen

Kort K5-R26 (nedenfor)



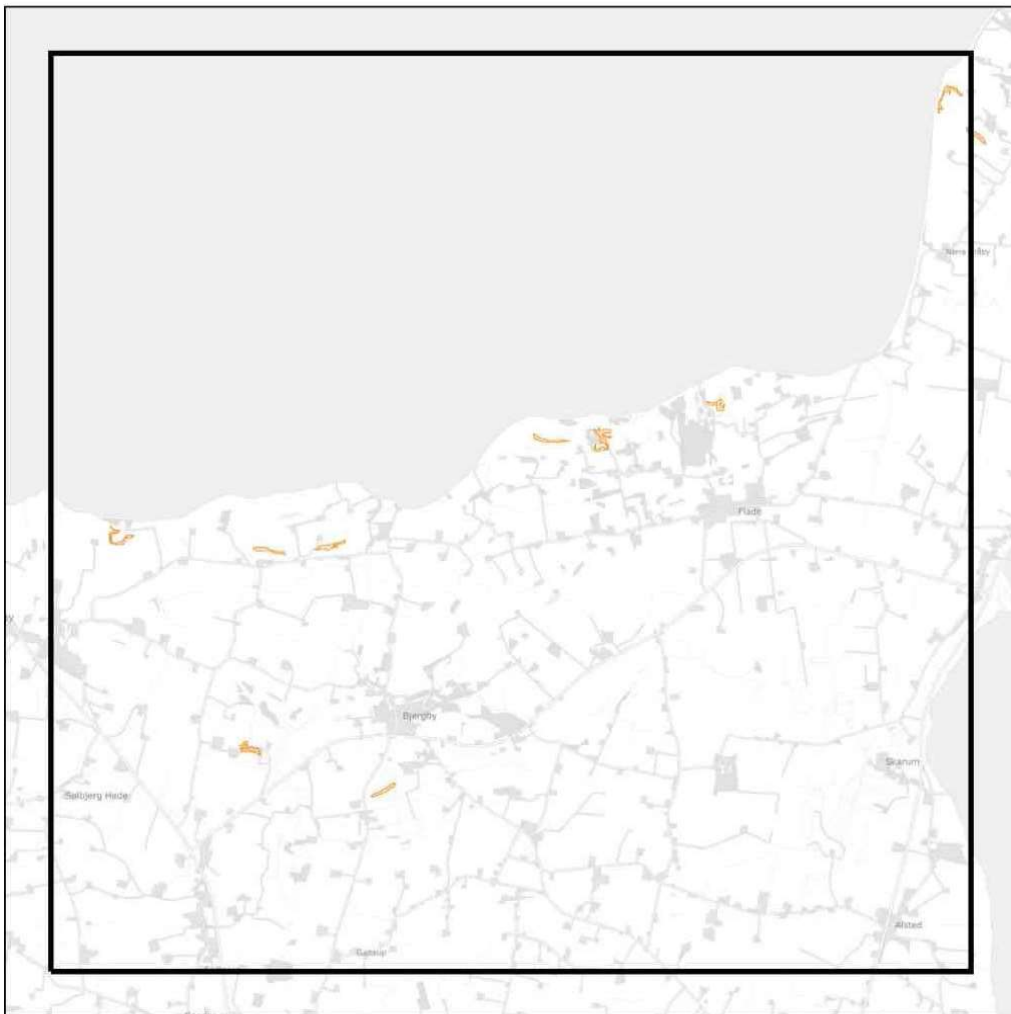
 Jorderosionszone


Indeholder data fra Styrelsen for Dataforsyning og Infrastruktur, Skærmkortet-grå, WMS-tjeneste.



 **Ministeriet for Fødevarer,
Landbrug og Fiskeri**
Landbrugsstyrelsen

Kort K5-R27 (nedenfor)



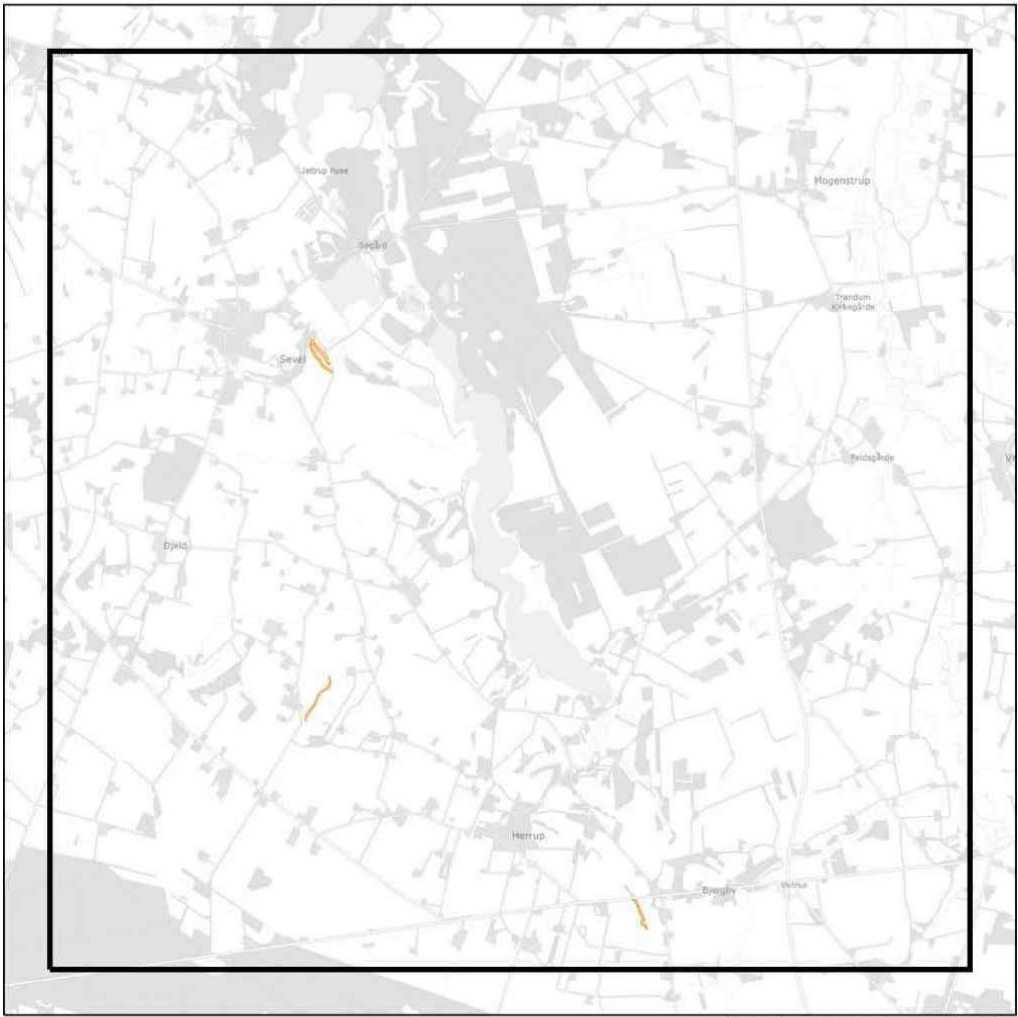
 Jorderosionszone


Indeholder data fra Styrelsen for Dataforsyning og Infrastruktur, Skærmkortet-grå, WMS-tjeneste.




 Ministeriet for Fødevarer,
Landbrug og Fiskeri
Landbrugsstyrelsen

Kort K5-R29 (nedenfor)



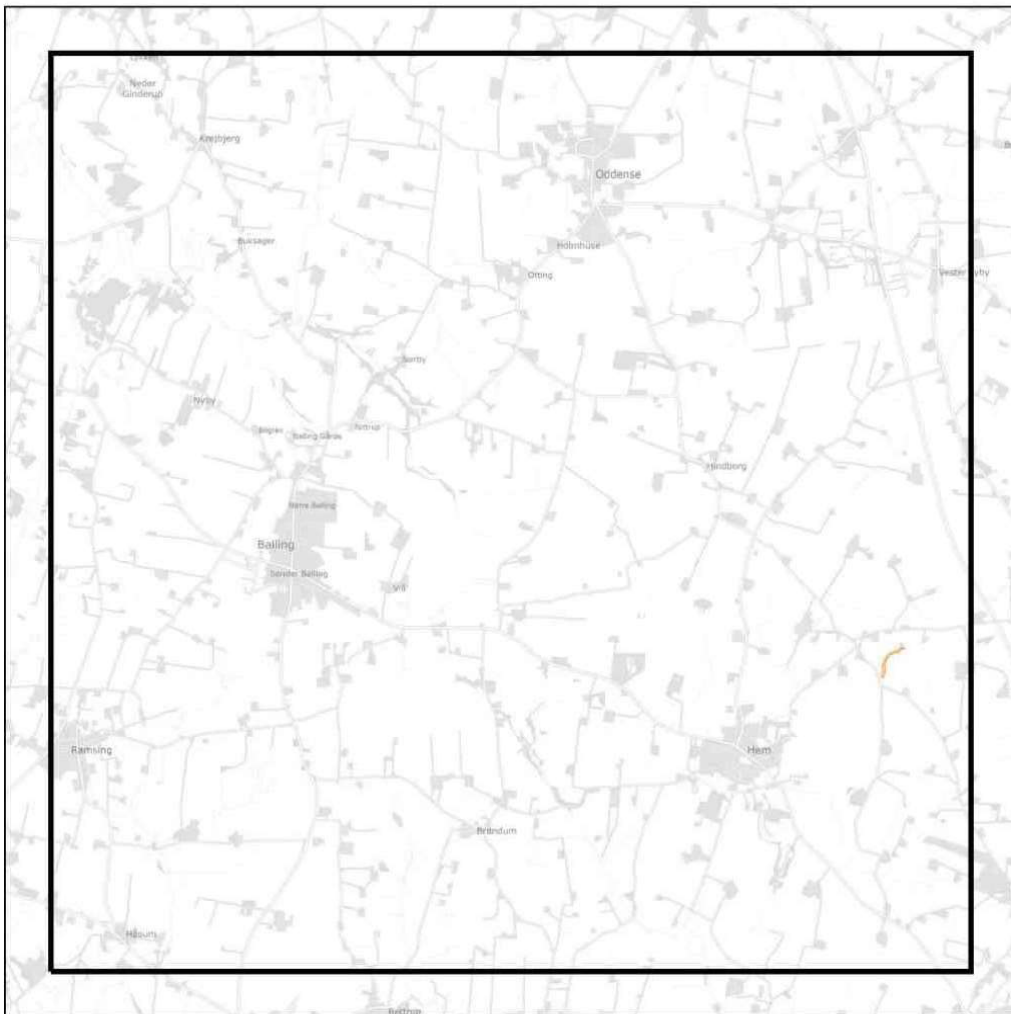
 Jorderosionszone


Indeholder data fra Styrelsen for Dataforsyning og Infrastruktur, Skærmkortet-grå, WMS-tjeneste.




 **Ministeriet for Fødevarer,
Landbrug og Fiskeri**
Landbrugsstyrelsen

Kort K6-R24 (nedenfor)



 Jorderosionszone


Indeholder data fra Styrelsen for Dataforsyning og Infrastruktur, Skærmkortet-grå, WMS-tjeneste.



 **Ministeriet for Fødevarer,
Landbrug og Fiskeri**
Landbrugsstyrelsen

Kort K6-R25 (nedenfor)



 Jorderosionszone

Indeholder data fra Styrelsen for Dataforsyning og Infrastruktur, Skærmkortet-grå, WMS-tjeneste.



 Ministeriet for Fødevarer,
Landbrug og Fiskeri
Landbrugsstyrelsen

Kort K6-R27 (nedenfor)




Indeholder data fra Styrelsen for Dataforsyning og Infrastruktur, Skærmkortet-grå, WMS-tjeneste.




 Ministeriet for Fødevarer,
Landbrug og Fiskeri
Landbrugsstyrelsen

Kort K7-R11 (nedenfor)



 Jorderosionszone


Indeholder data fra Styrelsen for Dataforsyning og Infrastruktur, Skærmkortet-grå, WMS-tjeneste.




 **Ministeriet for Fødevarer,
Landbrug og Fiskeri**
Landbrugsstyrelsen

Kort K7-R22 (nedenfor)



 Jorderosionszone


Indeholder data fra Styrelsen for Dataforsyning og Infrastruktur, Skærmkortet-grå, WMS-tjeneste.



 Ministeriet for Fødevarer,
Landbrug og Fiskeri
Landbrugsstyrelsen

Kort K7-R23 (nedenfor)



 Jorderosionszone


Indeholder data fra Styrelsen for Dataforsyning og Infrastruktur, Skærmkortet-grå, WMS-tjeneste.



 **Ministeriet for Fødevarer,
Landbrug og Fiskeri**
Landbrugsstyrelsen

Kort K7-R24 (nedenfor)



 Jorderosionszone


Indeholder data fra Styrelsen for Dataforsyning og Infrastruktur, Skærmkortet-grå, WMS-tjeneste.
1 2 3 Km



 Ministeriet for Fødevarer,
Landbrug og Fiskeri
Landbrugsstyrelsen

Kort K7-R25 (nedenfor)



 Jorderosionszone


Indeholder data fra Styrelsen for Dataforsyning og Infrastruktur, Skærmkortet-grå, WMS-tjeneste.



 Ministeriet for Fødevarer,
Landbrug og Fiskeri
Landbrugsstyrelsen

Kort K7-R29 (nedenfor)



 Jorderosionszone


Indeholder data fra Styrelsen for Dataforsyning og Infrastruktur, Skærmkortet-grå, WMS-tjeneste.



 Ministeriet for Fødevarer,
Landbrug og Fiskeri
Landbrugsstyrelsen

Kort K7-R30 (nedenfor)



 Jorderosionszone

Indeholder data fra Styrelsen for Dataforsyning og Infrastruktur, Skærmkortet-grå, WMS-tjeneste.



 Ministeriet for Fødevarer,
Landbrug og Fiskeri
Landbrugsstyrelsen

Kort K8-R11 (nedenfor)



Jorderosionszone


Indeholder data fra Styrelsen for Dataforsyning og Infrastruktur, Skærmkortet-grå, WMS-tjeneste.




**Ministeriet for Fødevarer,
Landbrug og Fiskeri**
Landbrugsstyrelsen

Kort K8-R12 (nedenfor)



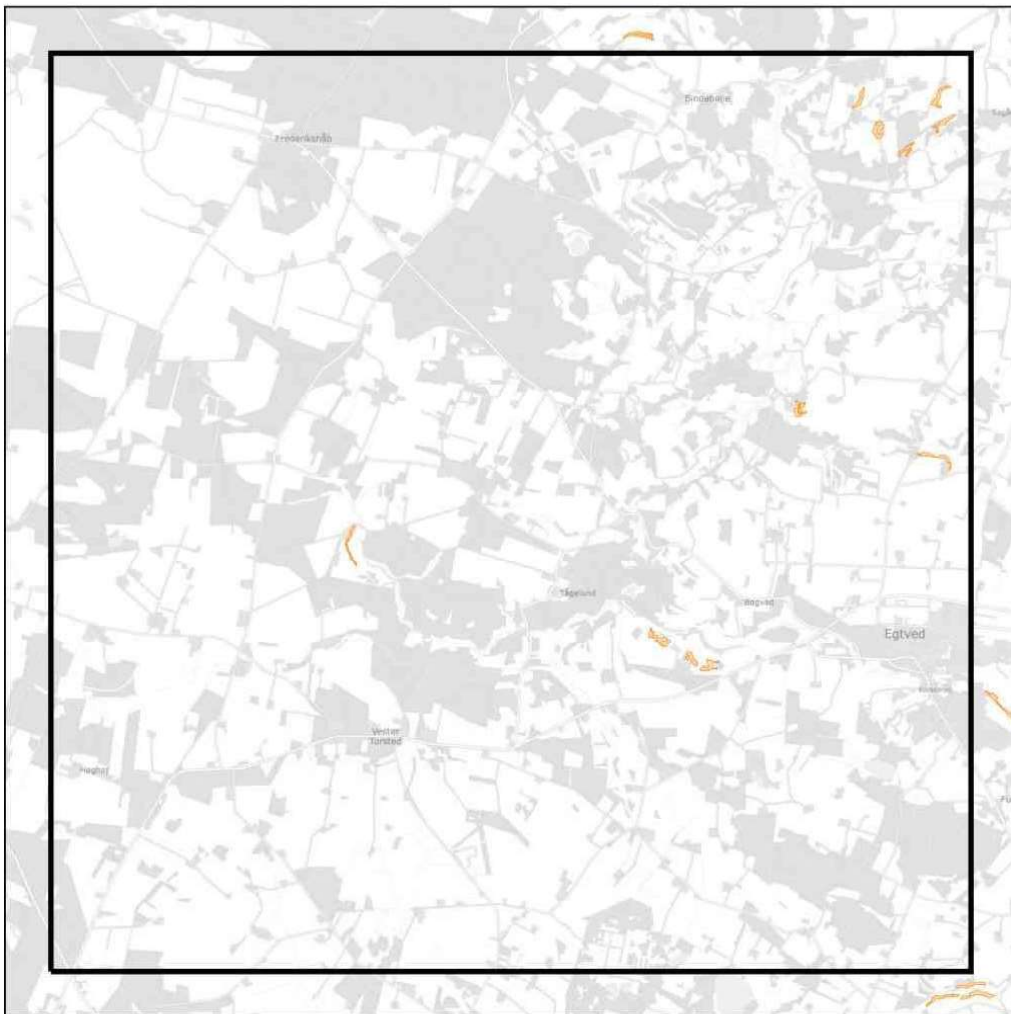
 Jorderosionszone


Indeholder data fra Styrelsen for Dataforsyning og Infrastruktur, Skærmkortet-grå, WMS-tjeneste.



 **Ministeriet for Fødevarer,
Landbrug og Fiskeri**
Landbrugsstyrelsen

Kort K8-R13 (nedenfor)



 Jorderosionszone


Indeholder data fra Styrelsen for Dataforsyning og Infrastruktur, Skærmkortet-grå, WMS-tjeneste.




 Ministeriet for Fødevarer,
Landbrug og Fiskeri
Landbrugsstyrelsen

Kort K8-R14 (nedenfor)



 Jorderosionszone

Indeholder data fra Styrelsen for Dataforsyning og Infrastruktur, Skærmkortet-grå, WMS-tjeneste.




 **Ministeriet for Fødevarer,
Landbrug og Fiskeri**
Landbrugsstyrelsen

Kort K8-R15 (nedenfor)