
 Jorderosionszone


Indeholder data fra Styrelsen for Dataforsyning og Infrastruktur, Skærmkortet-grå, WMS-tjeneste.




 **Ministeriet for Fødevarer,
Landbrug og Fiskeri**
Landbrugsstyrelsen

Kort K11-R23 (nedenfor)



 Jorderosionszone


Indeholder data fra Styrelsen for Dataforsyning og Infrastruktur, Skærmkortet-grå, WMS-tjeneste.
 1 2 3 Km



 Ministeriet for Fødevarer,
 Landbrug og Fiskeri
 Landbrugsstyrelsen

Kort K11-R24 (nedenfor)



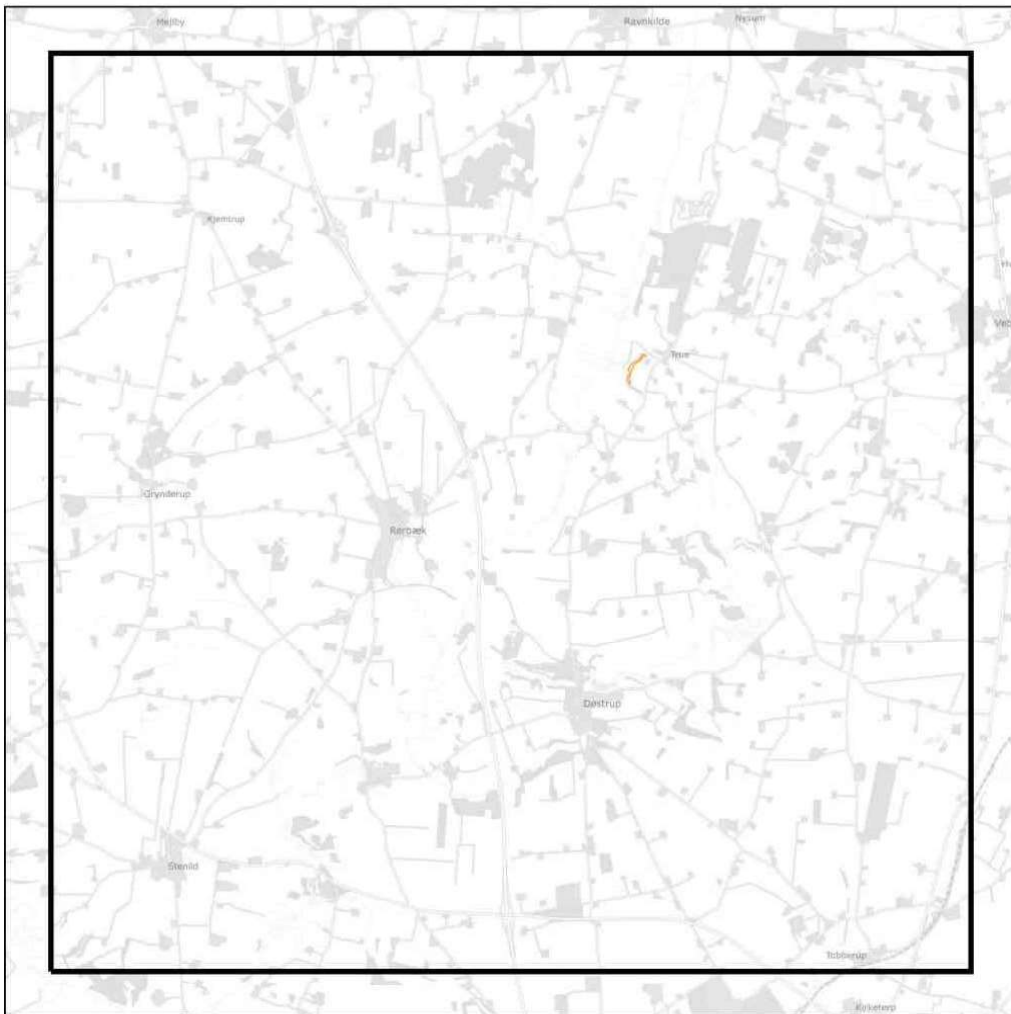
 Jorderosionszone


Indeholder data fra Styrelsen for Dataforsyning og Infrastruktur, Skærmkortet-grå, WMS-tjeneste.




 **Ministeriet for Fødevarer,
Landbrug og Fiskeri**
Landbrugsstyrelsen

Kort K11-R25 (nedenfor)



 Jorderosionszone


Indeholder data fra Styrelsen for Dataforsyning og Infrastruktur, Skærmkortet-grå, WMS-tjeneste.





 Ministeriet for Fødevarer,
Landbrug og Fiskeri
Landbrugsstyrelsen

Kort K11-R26 (nedenfor)



 Jorderosionszone


Indeholder data fra Styrelsen for Dataforsyning og Infrastruktur, Skærmkortet-grå, WMS-tjeneste.
 1 2 3 Km




 Ministeriet for Fødevarer,
Landbrug og Fiskeri
Landbrugsstyrelsen

Kort K11-R32 (nedenfor)



 Jorderosionszone


Indeholder data fra Styrelsen for Dataforsyning og Infrastruktur, Skærmkortet-grå, WMS-tjeneste.




 **Ministeriet for Fødevarer,
Landbrug og Fiskeri**
Landbrugsstyrelsen

Kort K12-R6 (nedenfor)




 Jorderosionszone


Indeholder data fra Styrelsen for Dataforsyning og Infrastruktur, Skærmkortet-grå, WMS-tjeneste.



 **Ministeriet for Fødevarer,
Landbrug og Fiskeri**
Landbrugsstyrelsen

Kort K12-R7 (nedenfor)



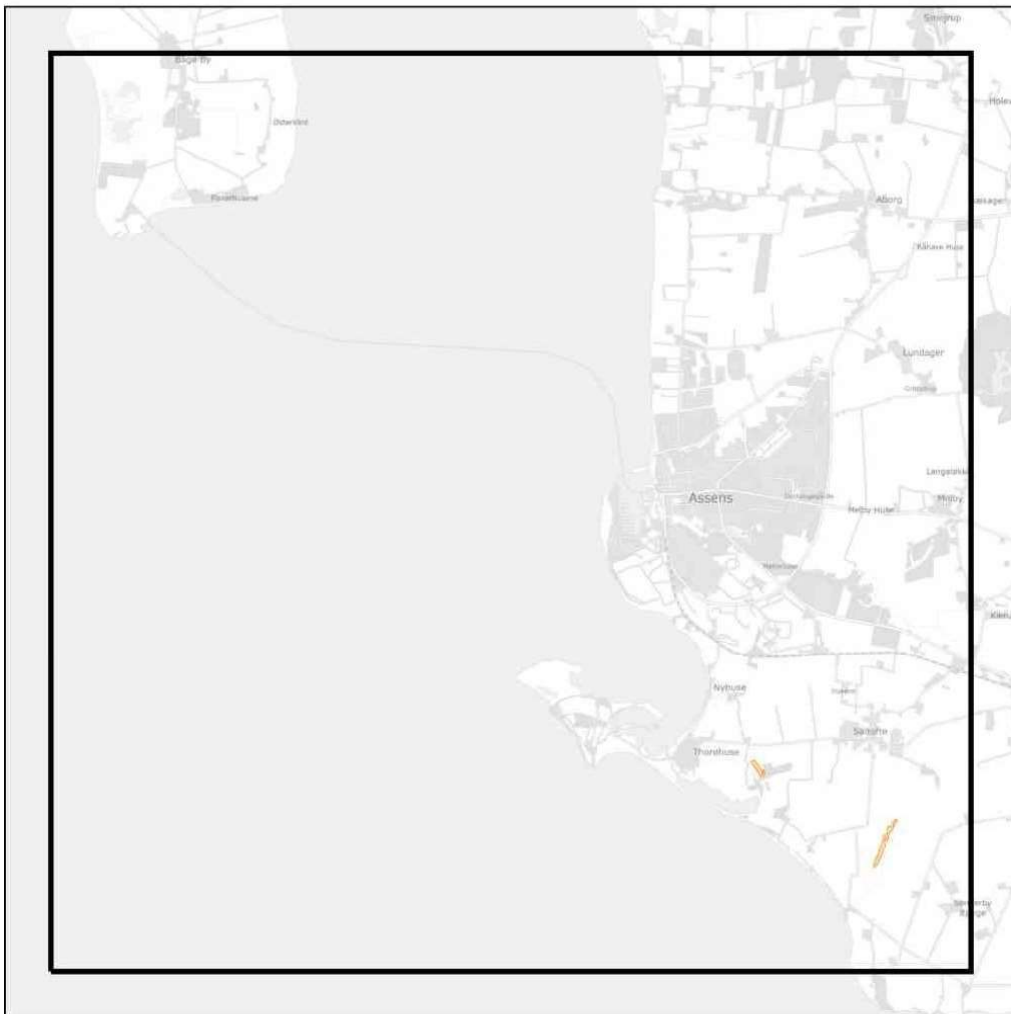
 Jorderosionszone


Indeholder data fra Styrelsen for Dataforsyning og Infrastruktur, Skærmkortet-grå, WMS-tjeneste.



 Ministeriet for Fødevarer,
Landbrug og Fiskeri
Landbrugsstyrelsen

Kort K12-R9 (nedenfor)



 Jorderosionszone


Indeholder data fra Styrelsen for Dataforsyning og Infrastruktur, Skærmkortet-grå, WMS-tjeneste.
 1 2 3 Km



 Ministeriet for Fødevarer,
 Landbrug og Fiskeri
 Landbrugsstyrelsen

Kort K12-R14 (nedenfor)



 Jorderosionszone


Indeholder data fra Styrelsen for Dataforsyning og Infrastruktur, Skærmkortet-grå, WMS-tjeneste.



 **Ministeriet for Fødevarer,
Landbrug og Fiskeri**
Landbrugsstyrelsen

Kort K12-R15 (nedenfor)



 Jorderosionszone


Indeholder data fra Styrelsen for Dataforsyning og Infrastruktur, Skærmkortet-grå, WMS-tjeneste.




 **Ministeriet for Fødevarer,
Landbrug og Fiskeri**
Landbrugsstyrelsen

Kort K12-R16 (nedenfor)



 Jorderosionszone


Indeholder data fra Styrelsen for Dataforsyning og Infrastruktur, Skærmkortet-grå, WMS-tjeneste.





 Ministeriet for Fødevarer,
Landbrug og Fiskeri
Landbrugsstyrelsen

Kort K12-R17 (nedenfor)



 Jorderosionszone

Indeholder data fra Styrelsen for Dataforsyning og Infrastruktur, Skærmkortet-grå, WMS-tjeneste.




 Ministeriet for Fødevarer,
Landbrug og Fiskeri
Landbrugsstyrelsen

Kort K12-R18 (nedenfor)



Indeholder data fra Styrelsen for Dataforsyning og Infrastruktur, Skærmkøret-grå, WMS-tjeneste.

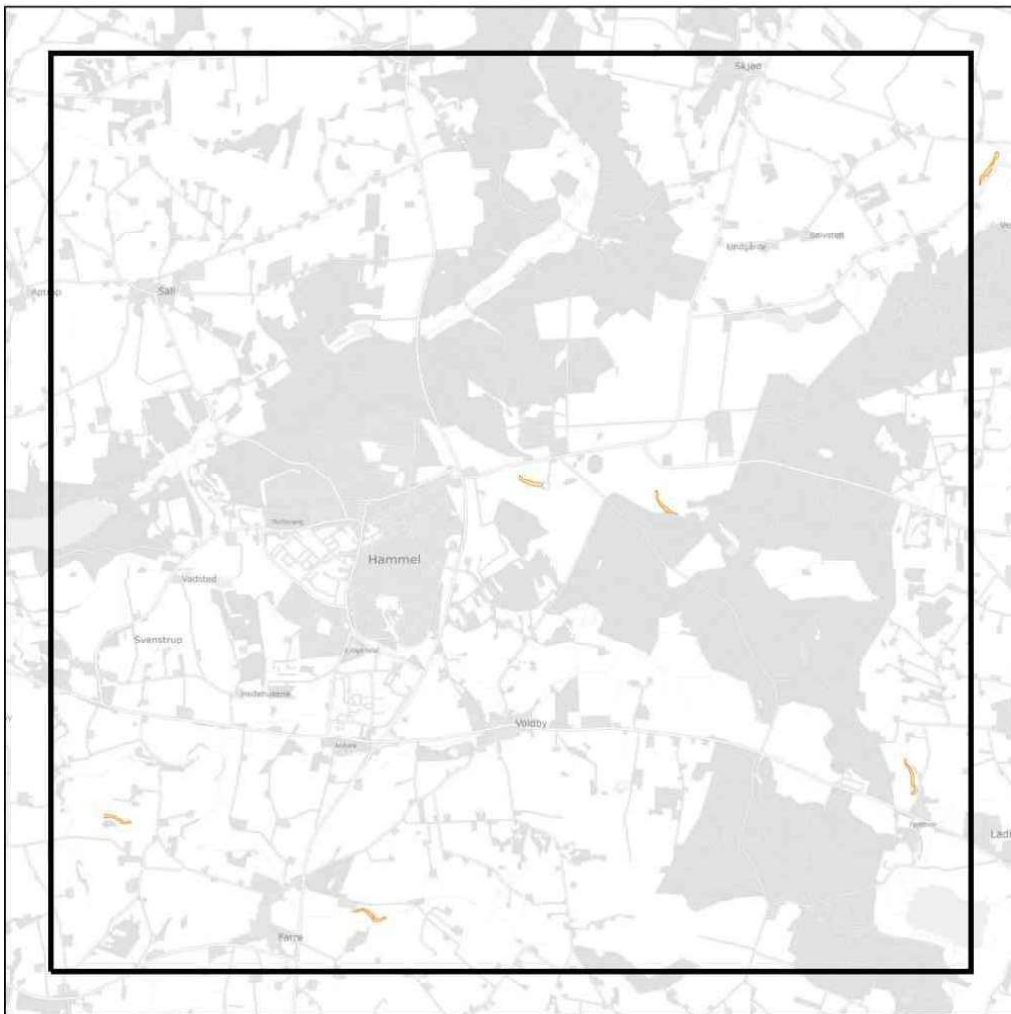



Jorderosionszone





**Ministeriet for Fødevarer,
Landbrug og Fiskeri**
 Landbrugsstyrelsen

Kort K12-R19 (nedenfor)



 Jorderosionszone


Indeholder data fra Styrelsen for Dataforsyning og Infrastruktur, Skærmkortet-grå, WMS-tjeneste.




 Ministeriet for Fødevarer,
Landbrug og Fiskeri
Landbrugsstyrelsen

Kort K12-R21 (nedenfor)



 Jorderosionszone


Indeholder data fra Styrelsen for Dataforsyning og Infrastruktur, Skærmkortet-grå, WMS-tjeneste.
 1 2 3 Km



 Ministeriet for Fødevarer,
 Landbrug og Fiskeri
 Landbrugsstyrelsen

Kort K12-R22 (nedenfor)



 Jorderosionszone


Indeholder data fra Styrelsen for Dataforsyning og Infrastruktur, Skærmkortet-grå, WMS-tjeneste.
 1 2 3 Km



 Ministeriet for Fødevarer,
Landbrug og Fiskeri
Landbrugsstyrelsen

Kort K12-R24 (nedenfor)



 Jorderosionszone


Indeholder data fra Styrelsen for Dataforsyning og Infrastruktur, Skærmkortet-grå, WMS-tjeneste.



 **Ministeriet for Fødevarer,
Landbrug og Fiskeri**
Landbrugsstyrelsen

Kort K12-R25 (nedenfor)



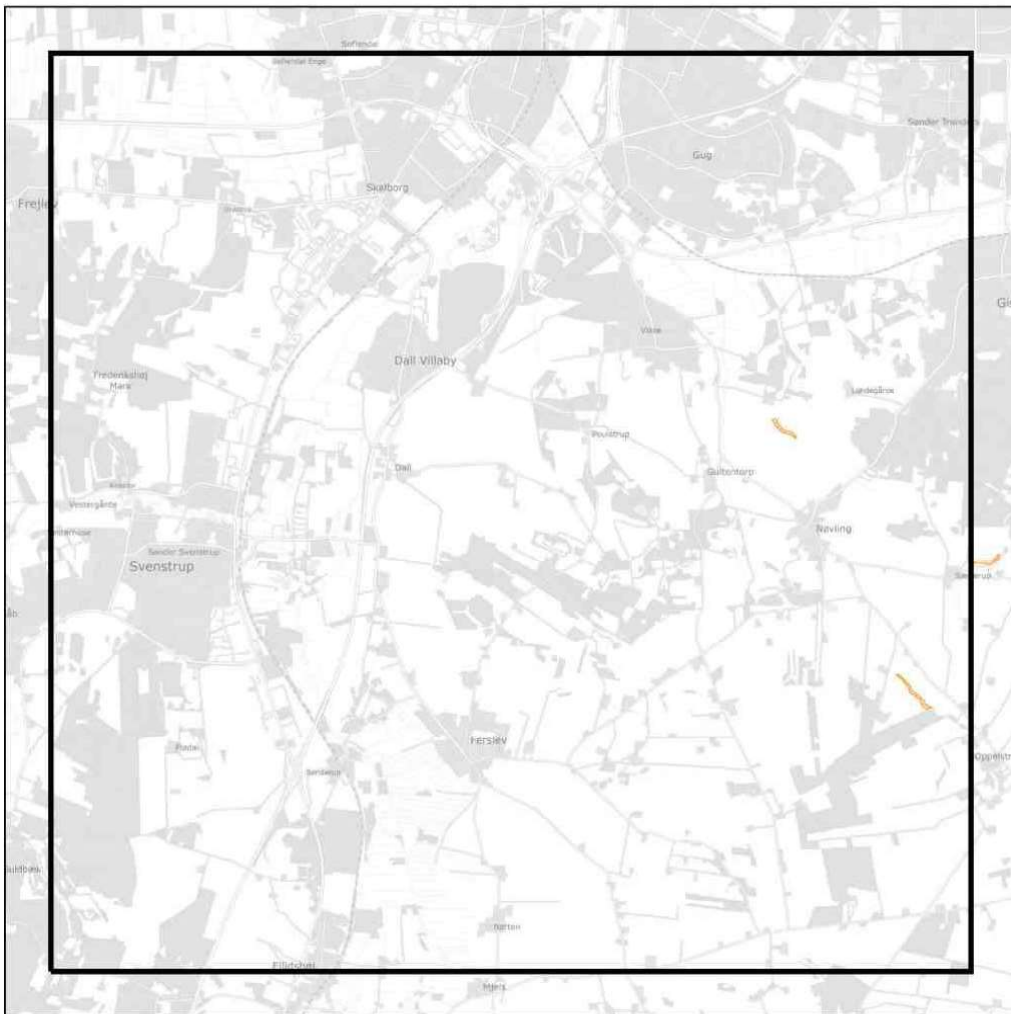
 Jorderosionszone


Indeholder data fra Styrelsen for Dataforsyning og Infrastruktur, Skærmkortet-grå, WMS-tjeneste.



 Ministeriet for Fødevarer,
Landbrug og Fiskeri
Landbrugsstyrelsen

Kort K12-R27 (nedenfor)



 Jorderosionszone


Indeholder data fra Styrelsen for Dataforsyning og Infrastruktur, Skærmkortet-grå, WMS-tjeneste.




 **Ministeriet for Fødevarer,
Landbrug og Fiskeri**
Landbrugsstyrelsen

Kort K12-R31 (nedenfor)



 Jorderosionszone


Indeholder data fra Styrelsen for Dataforsyning og Infrastruktur, Skærmkortet-grå, WMS-tjeneste.
 1 2 3 Km



 Ministeriet for Fødevarer,
Landbrug og Fiskeri
Landbrugsstyrelsen

Kort K12-R32 (nedenfor)



 Jorderosionszone


Indeholder data fra Styrelsen for Dataforsyning og Infrastruktur, Skærmkortet-grå, WMS-tjeneste.



 **Ministeriet for Fødevarer,
Landbrug og Fiskeri**
Landbrugsstyrelsen

Kort K12-R33 (nedenfor)



 Jorderosionszone


Indeholder data fra Styrelsen for Dataforsyning og Infrastruktur, Skærmkortet-grå, WMS-tjeneste.
 1 2 3 Km



 Ministeriet for Fødevarer,
 Landbrug og Fiskeri
 Landbrugsstyrelsen

Kort K12-R35 (nedenfor)



 Jorderosionszone


Indeholder data fra Styrelsen for Dataforsyning og Infrastruktur, Skærmkortet-grå, WMS-tjeneste.
 1 2 3 Km



 Ministeriet for Fødevarer,
 Landbrug og Fiskeri
 Landbrugsstyrelsen

Kort K13-R5 (nedenfor)



 Jorderosionszone


Indeholder data fra Styrelsen for Dataforsyning og Infrastruktur, Skærmkortet-grå, WMS-tjeneste.



 Ministeriet for Fødevarer,
Landbrug og Fiskeri
Landbrugsstyrelsen

Kort K13-R9 (nedenfor)



 Jorderosionszone


Indeholder data fra Styrelsen for Dataforsyning og Infrastruktur, Skærmkortet-grå, WMS-tjeneste.



 Ministeriet for Fødevarer, Landbrug og Fiskeri
Landbrugsstyrelsen

Kort K13-R10 (nedenfor)



 Jorderosionszone


Indeholder data fra Styrelsen for Dataforsyning og Infrastruktur, Skærmkortet-grå, WMS-tjeneste.
 1 2 3 Km



 **Ministeriet for Fødevarer,
Landbrug og Fiskeri**
Landbrugsstyrelsen

Kort K13-R16 (nedenfor)



 Jorderosionszone

Indeholder data fra Styrelsen for Dataforsyning og Infrastruktur, Skærmkortet-grå, WMS-tjeneste.



 Ministeriet for Fødevarer,
Landbrug og Fiskeri
Landbrugsstyrelsen

Kort K13-R17 (nedenfor)



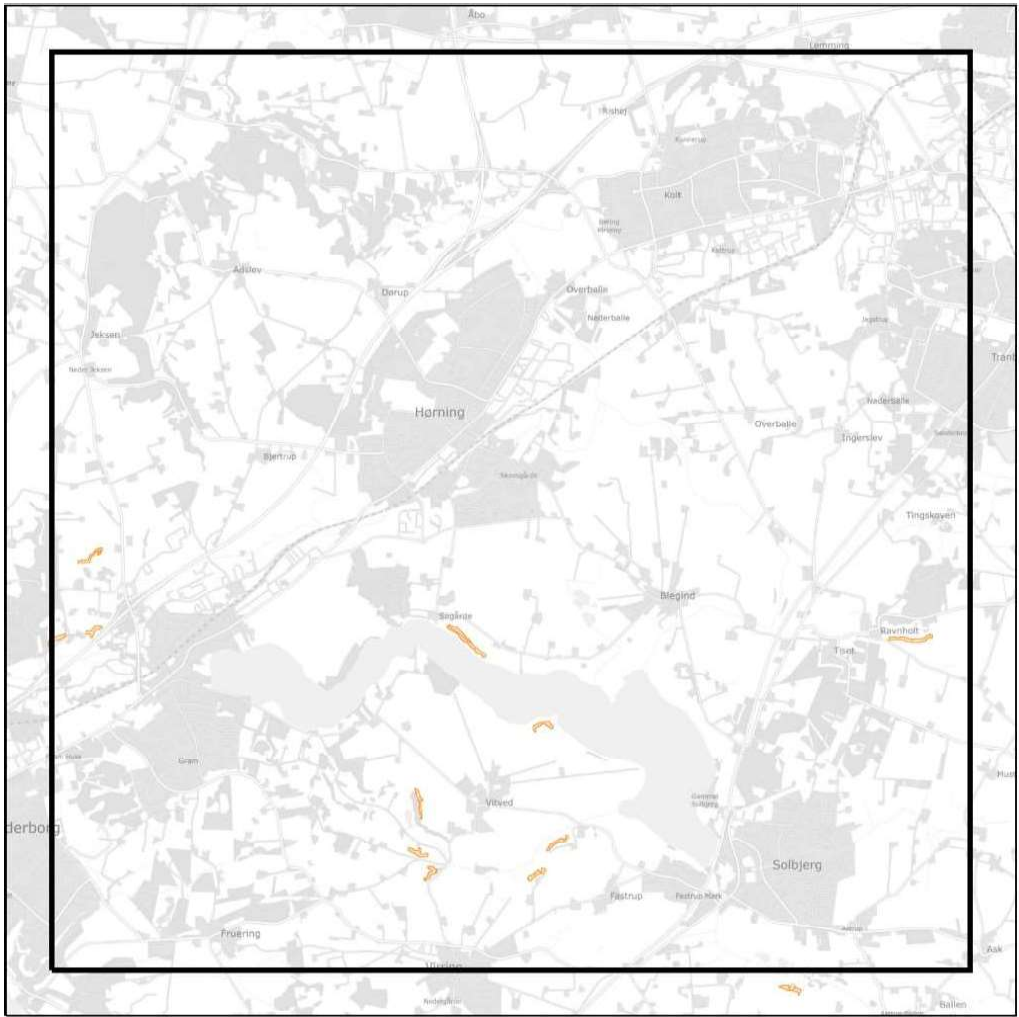
Jorderosionszone

Indeholder data fra Styrelsen for Dataforsyning og Infrastruktur, Skærmkøret-grå, WMS-tjeneste.




**Ministeriet for Fødevarer,
Landbrug og Fiskeri**
 Landbrugsstyrelsen

Kort K13-R18 (nedenfor)



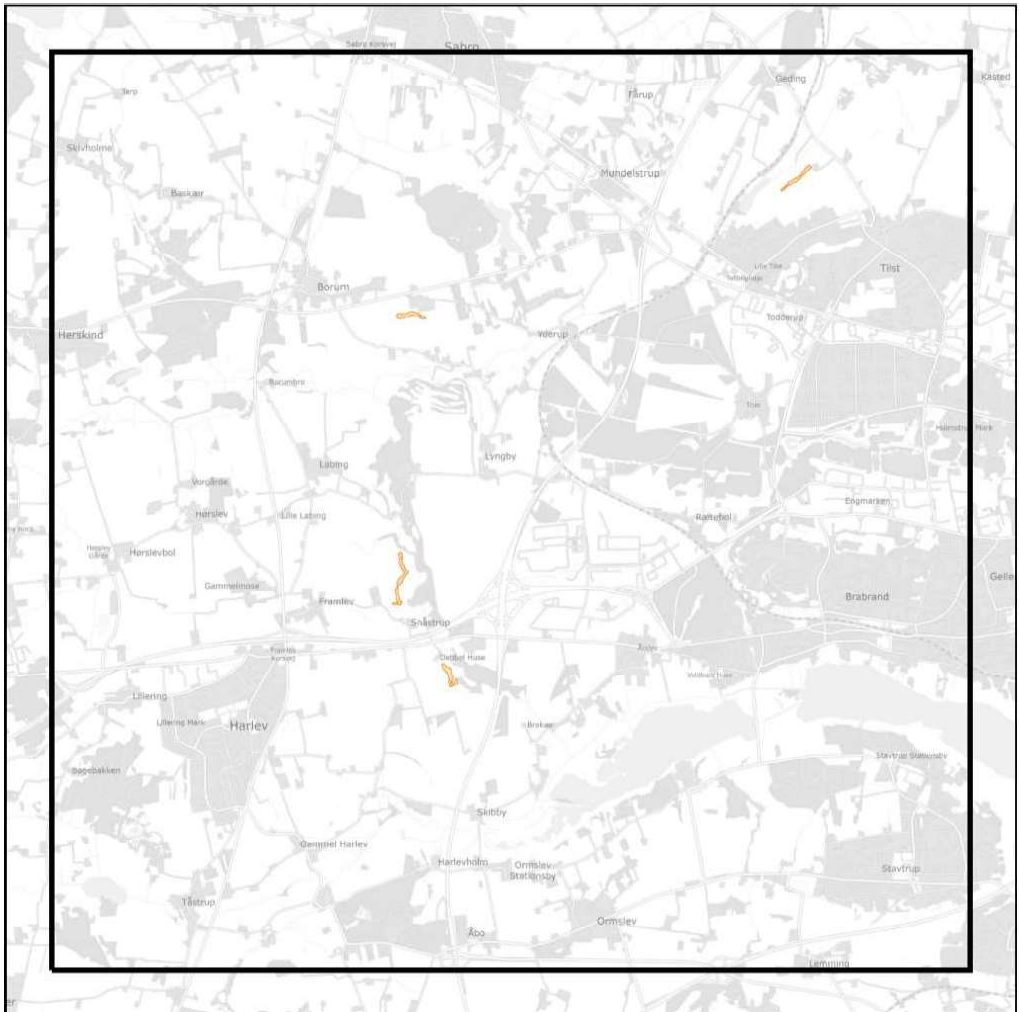
 Jorderosionszone


Indeholder data fra Styrelsen for Dataforsyning og Infrastruktur, Skærmkortet-grå, WMS-tjeneste.
 1 2 3 Km




 **Ministeriet for Fødevarer,
Landbrug og Fiskeri**
Landbrugsstyrelsen

Kort K13-R19 (nedenfor)



 Jorderosionszone

Indeholder data fra Styrelsen for Dataforsyning og Infrastruktur, Skærmkortet-gr, WMS-tjeneste.





 **Ministeriet for Fødevarer,
Landbrug og Fiskeri**
Landbrugsstyrelsen

Kort K13-R20 (nedenfor)



 Jorderosionszone


Indeholder data fra Styrelsen for Dataforsyning og Infrastruktur, Skærmkortet-grå, WMS-tjeneste.





 **Ministeriet for Fødevarer,
Landbrug og Fiskeri**
Landbrugsstyrelsen

Kort K13-R21 (nedenfor)



 Jorderosionszone


Indeholder data fra Styrelsen for Dataforsyning og Infrastruktur, Skærmkortet-grå, WMS-tjeneste.




 **Ministeriet for Fødevarer,
Landbrug og Fiskeri**
Landbrugsstyrelsen

Kort K13-R24 (nedenfor)



 Jorderosionszone


Indeholder data fra Styrelsen for Dataforsyning og Infrastruktur, Skærmkortet-grå, WMS-tjeneste.





 Ministeriet for Fødevarer,
Landbrug og Fiskeri
Landbrugsstyrelsen

Kort K13-R25 (nedenfor)



 Jorderosionszone


Indeholder data fra Styrelsen for Dataforsyning og Infrastruktur, Skærmkortet-grå, WMS-tjeneste.




 **Ministeriet for Fødevarer,
Landbrug og Fiskeri**
Landbrugsstyrelsen

Kort K13-R26 (nedenfor)



 Jorderosionszone


Indeholder data fra Styrelsen for Dataforsyning og Infrastruktur, Skærmkortet-grå, WMS-tjeneste.
 1 2 3 Km



 Ministeriet for Fødevarer,
 Landbrug og Fiskeri
 Landbrugsstyrelsen

Kort K13-R27 (nedenfor)



 Jorderosionszone


Indeholder data fra Styrelsen for Dataforsyning og Infrastruktur, Skærmkortet-grå, WMS-tjeneste.



 **Ministeriet for Fødevarer,
Landbrug og Fiskeri**
Landbrugsstyrelsen

Kort K13-R31 (nedenfor)



 Jorderosionszone


Indeholder data fra Styrelsen for Dataforsyning og Infrastruktur, Skærmkortet-grå, WMS-tjeneste.
 1 2 3 Km




 Ministeriet for Fødevarer,
 Landbrug og Fiskeri
 Landbrugsstyrelsen

Kort K13-R34 (nedenfor)



 Jorderosionszone


Indeholder data fra Styrelsen for Dataforsyning og Infrastruktur, Skærmkortet-grå, WMS-tjeneste.




 Ministeriet for Fødevarer,
Landbrug og Fiskeri
Landbrugsstyrelsen

Kort K13-R35 (nedenfor)



 Jorderosionszone

Indeholder data fra Styrelsen for Dataforsyning og Infrastruktur, Skærmkortet-grå, WMS-tjeneste.



 Ministeriet for Fødevarer,
Landbrug og Fiskeri
Landbrugsstyrelsen

Kort K14-R8 (nedenfor)