 Jorderosionszone


Indeholder data fra Styrelsen for Dataforsyning og Infrastruktur, Skærmkortet-grå, WMS-tjeneste.



 Ministeriet for Fødevarer,
Landbrug og Fiskeri
Landbrugsstyrelsen

Kort K22-R11 (nedenfor)



 Jorderosionszone


Indeholder data fra Styrelsen for Dataforsyning og Infrastruktur, Skærmkortet-grå, WMS-tjeneste.
 1 2 3 Km



 Ministeriet for Fødevarer,
 Landbrug og Fiskeri
 Landbrugsstyrelsen

Kort K22-R12 (nedenfor)



 Jorderosionszone


Indeholder data fra Styrelsen for Dataforsyning og Infrastruktur, Skærmkortet-grå, WMS-tjeneste.
 1 2 3 Km




 Ministeriet for Fødevarer,
 Landbrug og Fiskeri
 Landbrugsstyrelsen

Kort K22-R13 (nedenfor)



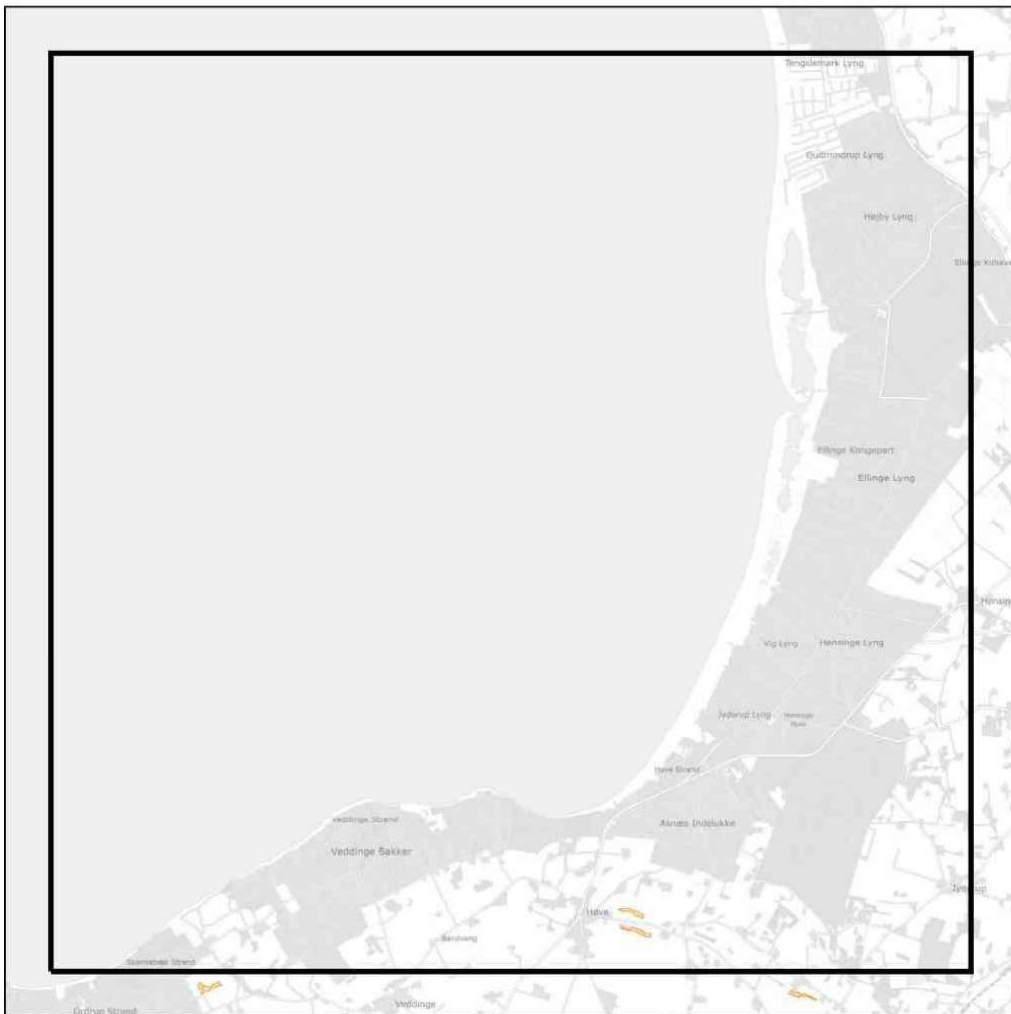
 Jorderosionszone

Indeholder data fra Styrelsen for Dataforsyning og Infrastruktur, Skærmkortet-grå, WMS-tjeneste.
 1 2 3 Km



 Ministeriet for Fødevarer,
Landbrug og Fiskeri
Landbrugsstyrelsen

Kort K22-R15 (nedenfor)



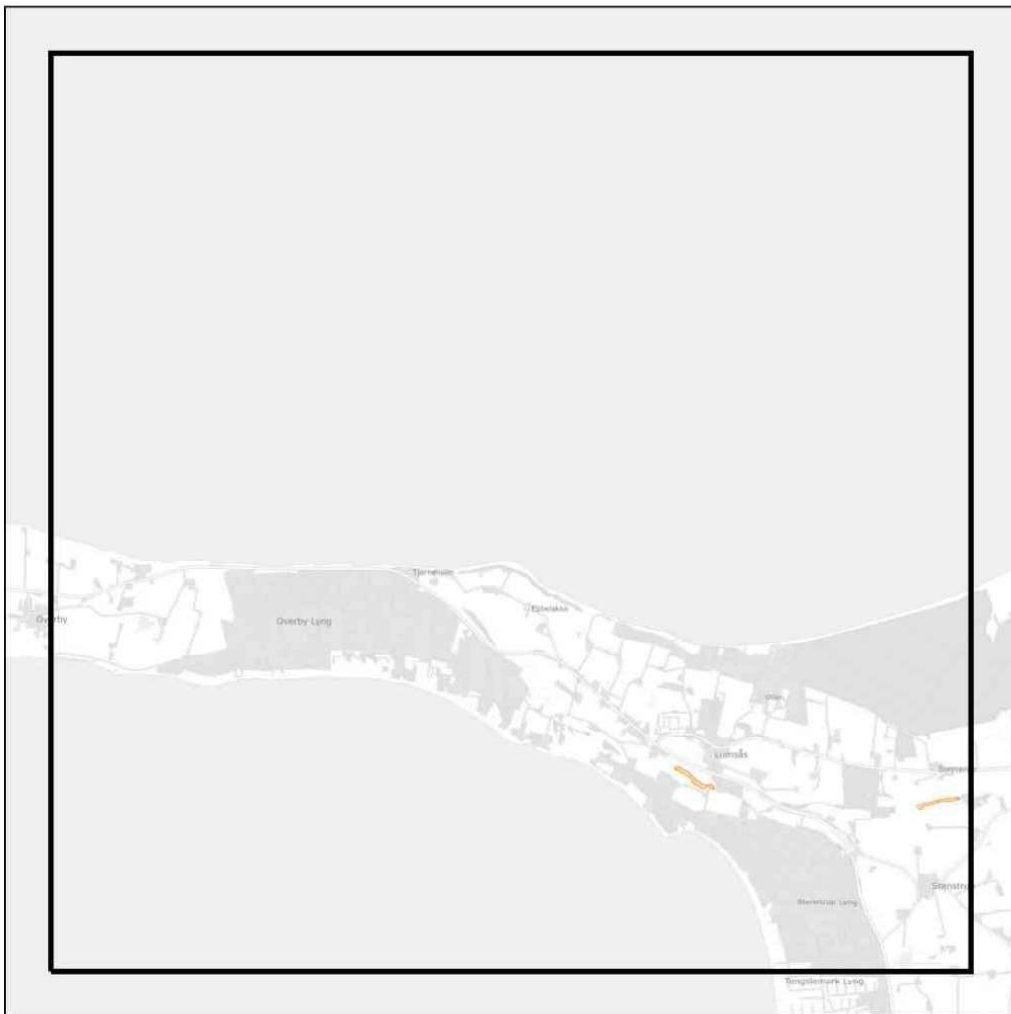
Jorderosionszone


Indeholder data fra Styrelsen for Dataforsyning og Infrastruktur, Skærmkortet-grå, WMS-tjeneste.




**Ministeriet for Fødevarer,
Landbrug og Fiskeri**
 Landbrugsstyrelsen

Kort K22-R17 (nedenfor)



 Jorderosionszone


Indeholder data fra Styrelsen for Dataforsyning og Infrastruktur, Skærmkortet-grå, WMS-tjeneste.



 Ministeriet for Fødevarer,
Landbrug og Fiskeri
Landbrugsstyrelsen

Kort K23-R10 (nedenfor)



 Jorderosionszone


Indeholder data fra Styrelsen for Dataforsyning og Infrastruktur, Skærmkøret-grå, WMS-tjeneste.
 1 2 3 Km



 Ministeriet for Fødevarer,
 Landbrug og Fiskeri
 Landbrugsstyrelsen

Kort K23-R11 (nedenfor)



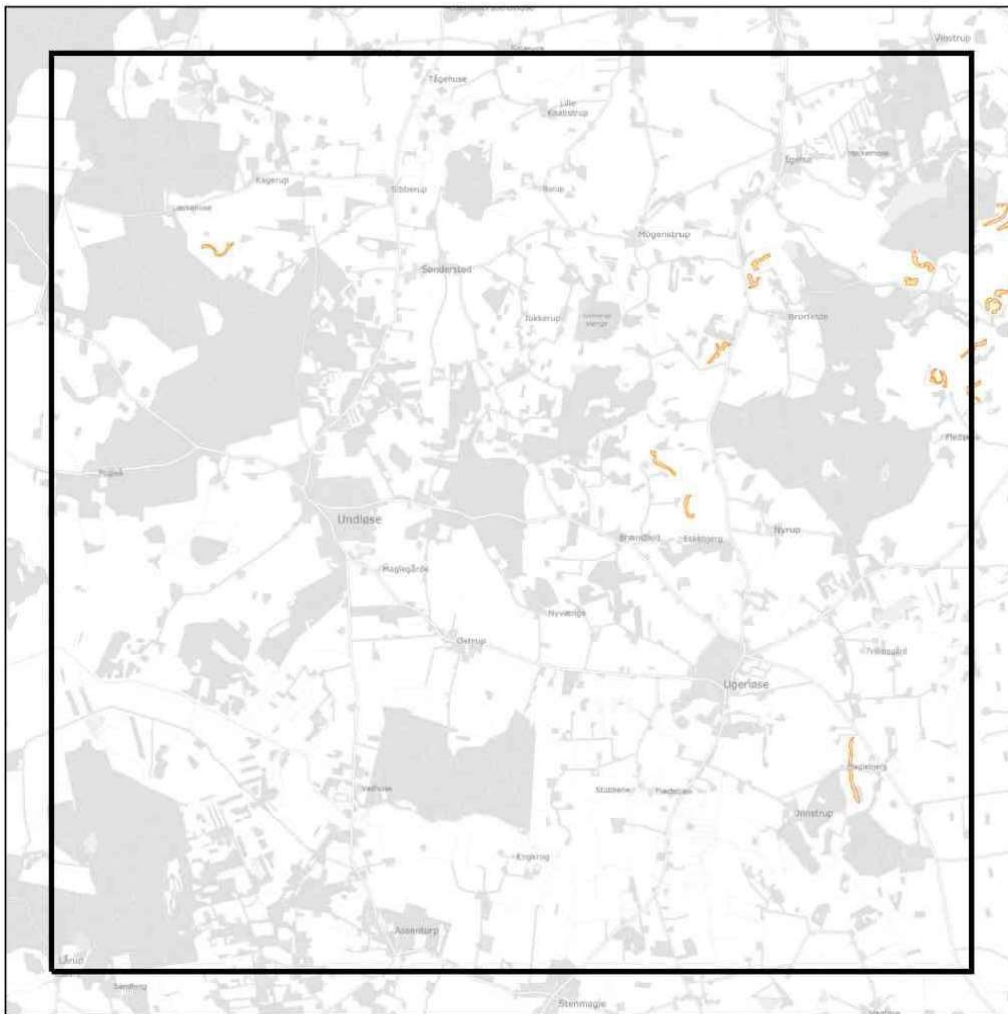
 Jorderosionszone

Indeholder data fra Styrelsen for Dataforsyning og Infrastruktur, Skærmkortet-grå, WMS-tjeneste.



 Ministeriet for Fødevarer,
Landbrug og Fiskeri
Landbrugsstyrelsen

Kort K23-R13 (nedenfor)



Jorderosionszone


Indeholder data fra Styrelsen for Dataforsyning og Infrastruktur, Skærmkortet-grå, WMS-tjeneste.
1 2 3 Km



Ministeriet for Fødevarer,
Landbrug og Fiskeri
Landbrugsstyrelsen

Kort K23-R17 (nedenfor)



 Jorderosionszone


Indeholder data fra Styrelsen for Dataforsyning og Infrastruktur, Skærmkortet-grå, WMS-tjeneste.



 Ministeriet for Fødevarer,
Landbrug og Fiskeri
Landbrugsstyrelsen

Kort K24-R9 (nedenfor)



 Jorderosionszone


Indeholder data fra Styrelsen for Dataforsyning og Infrastruktur, Skærmkortet-grå, WMS-tjeneste.



 Ministeriet for Fødevarer,
Landbrug og Fiskeri
Landbrugsstyrelsen

Kort K24-R11 (nedenfor)



 Jorderosionszone


Indeholder data fra Styrelsen for Dataforsyning og Infrastruktur, Skærmkortet-grå, WMS-tjeneste.



 Ministeriet for Fødevarer,
Landbrug og Fiskeri
Landbrugsstyrelsen

Kort K24-R13 (nedenfor)



 Jorderosionszone

Indeholder data fra Styrelsen for Dataforsyning og Infrastruktur, Skærmkortet-grå, WMS-tjeneste.



 **Ministeriet for Fødevarer,
Landbrug og Fiskeri**
Landbrugsstyrelsen

Kort K25-R8 (nedenfor)



Jorderosionszone


Indeholder data fra Styrelsen for Dataforsyning og Infrastruktur, Skærmkortet-grå, WMS-tjeneste.




**Ministeriet for Fødevarer,
Landbrug og Fiskeri**
Landbrugsstyrelsen

Kort K25-R12 (nedenfor)



 Jorderosionszone


Indeholder data fra Styrelsen for Dataforsyning og Infrastruktur, Skærmkortet-grå, WMS-tjeneste.
 1 2 3 Km



 Ministeriet for Fødevarer,
Landbrug og Fiskeri
Landbrugsstyrelsen

Kort K25-R13 (nedenfor)



 Jorderosionszone


Indeholder data fra Styrelsen for Dataforsyning og Infrastruktur, Skærmkortet-grå, WMS-tjeneste.
 1 2 3 Km



 Ministeriet for Fødevarer,
Landbrug og Fiskeri
Landbrugsstyrelsen

Kort K25-R14 (nedenfor)



 Jorderosionszone


Indeholder data fra Styrelsen for Dataforsyning og Infrastruktur, Skærmkortet-grå, WMS-tjeneste.



 Ministeriet for Fødevarer,
Landbrug og Fiskeri
Landbrugsstyrelsen

Kort K26-R10 (nedenfor)



 Jorderosionszone


Indeholder data fra Styrelsen for Dataforsyning og Infrastruktur, Skærmkortet-grå, WMS-tjeneste.



 Ministeriet for Fødevarer,
Landbrug og Fiskeri
Landbrugsstyrelsen

Kort K26-R12 (nedenfor)



 Jorderosionszone


Indeholder data fra Styrelsen for Dataforsyning og Infrastruktur, Skærmkortet-grå, WMS-tjeneste.




 **Ministeriet for Fødevarer,
Landbrug og Fiskeri**
Landbrugsstyrelsen

Kort K26-R13 (nedenfor)



 Jorderosionszone


Indeholder data fra Styrelsen for Dataforsyning og Infrastruktur, Skærmkortet-grå, WMS-tjeneste.





 **Ministeriet for Fødevarer,
Landbrug og Fiskeri**
Landbrugsstyrelsen

Kort K26-R15 (nedenfor)



 Jorderosionszone


Indeholder data fra Styrelsen for Dataforsyning og Infrastruktur, Skærmkortet-grå, WMS-tjeneste.
 1 2 3 Km




 **Ministeriet for Fødevarer,
Landbrug og Fiskeri**
Landbrugsstyrelsen

Kort K26-R16 (nedenfor)



 Jorderosionszone


Indeholder data fra Styrelsen for Dataforsyning og Infrastruktur, Skærmkortet-grå, WMS-tjeneste.
 1 2 3 Km



 **Ministeriet for Fødevarer,
Landbrug og Fiskeri**
Landbrugsstyrelsen

Kort K26-R17 (nedenfor)



 **Jorderosionszone**


Indeholder data fra Styrelsen for Dataforsyning og Infrastruktur, Skærmkortet-grå, WMS-tjeneste.



 **Ministeriet for Fødevarer,
Landbrug og Fiskeri**
Landbrugsstyrelsen

Kort K26-R18 (nedenfor)



 Jorderosionszone


Indeholder data fra Styrelsen for Dataforsyning og Infrastruktur, Skærmkortet-grå, WMS-tjeneste.



 Ministeriet for Fødevarer, Landbrug og Fiskeri
Landbrugsstyrelsen

Kort K27-R13 (nedenfor)



 Jorderosionszone


Indeholder data fra Styrelsen for Dataforsyning og Infrastruktur, Skærmkortet-grå, WMS-tjeneste.




 **Ministeriet for Fødevarer,
Landbrug og Fiskeri**
Landbrugsstyrelsen

Kort K27-R15 (nedenfor)



 Jorderosionszone


Indeholder data fra Styrelsen for Dataforsyning og Infrastruktur, Skærmkortet-grå, WMS-tjeneste.




 **Ministeriet for Fødevarer,
Landbrug og Fiskeri**
Landbrugsstyrelsen

Kort K27-R16 (nedenfor)



 Jorderosionszone


Indeholder data fra Styrelsen for Dataforsyning og Infrastruktur, Skærmkortet-grå, WMS-tjeneste.
 1 2 3 Km



 **Ministeriet for Fødevarer,
Landbrug og Fiskeri**
Landbrugsstyrelsen

Kort K27-R17 (nedenfor)



 Jorderosionszone


Indeholder data fra Styrelsen for Dataforsyning og Infrastruktur, Skærmkortet-grå, WMS-tjeneste.
 1 2 3 Km




 Ministeriet for Fødevarer,
 Landbrug og Fiskeri
 Landbrugsstyrelsen

Kort K27-R18 (nedenfor)



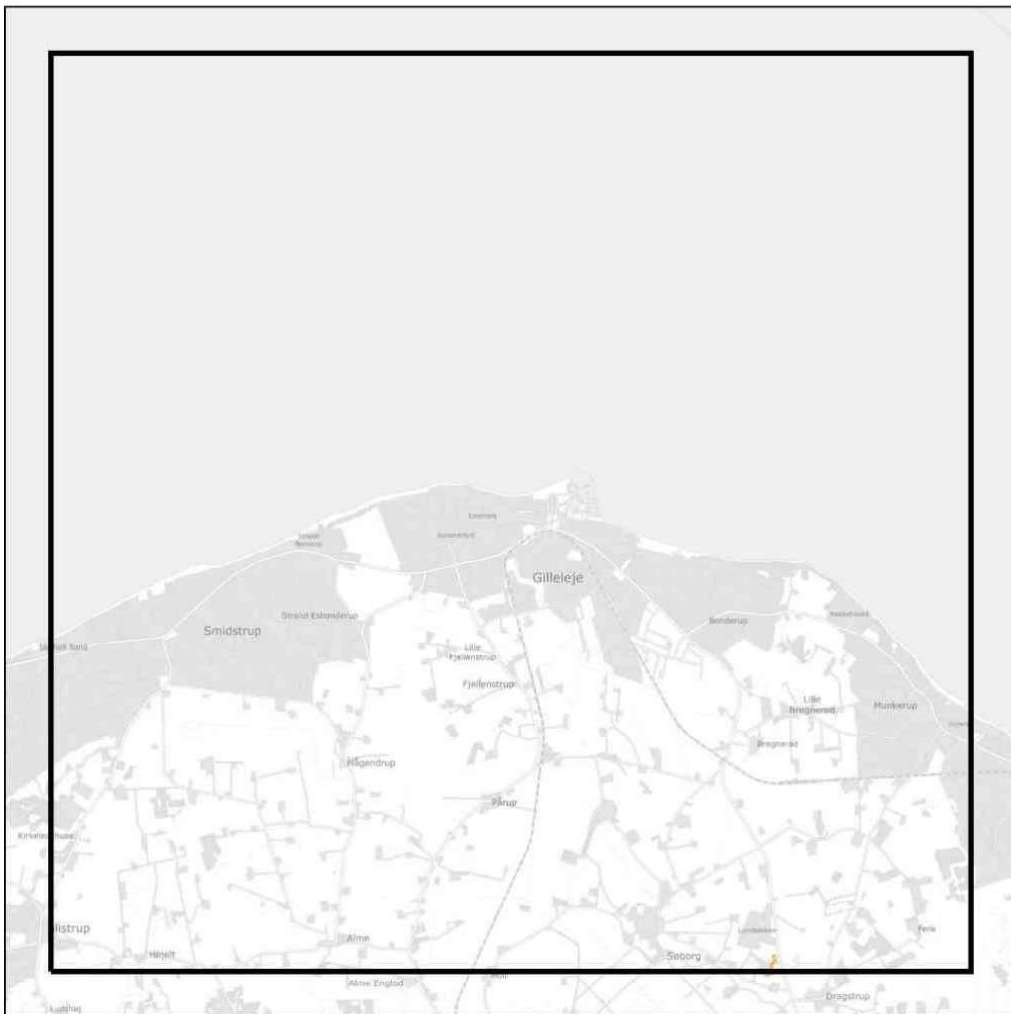
 Jorderosionszone


Indeholder data fra Styrelsen for Dataforsyning og Infrastruktur, Skærmkortet-grå, WMS-tjeneste.





 **Ministeriet for Fødevarer,
Landbrug og Fiskeri**
Landbrugsstyrelsen

Kort K27-R19 (nedenfor)



 Jorderosionszone


Indeholder data fra Styrelsen for Dataforsyning og Infrastruktur, Skærmkortet-grå, WMS-tjeneste.




 Ministeriet for Fødevarer,
Landbrug og Fiskeri
Landbrugsstyrelsen

Kort K28-R10 (nedenfor)



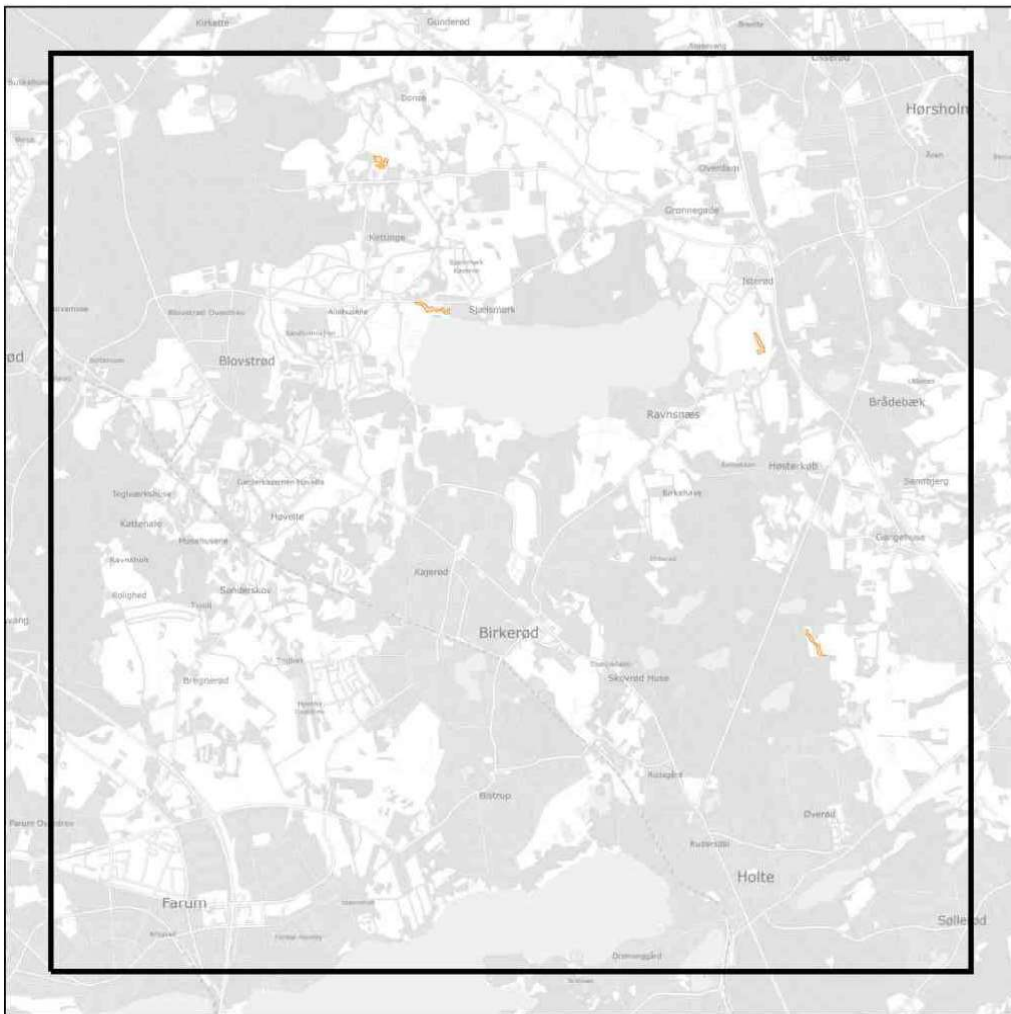
 Jorderosionszone


Indeholder data fra Styrelsen for Dataforsyning og Infrastruktur, Skærmkortet-grå, WMS-tjeneste.
 1 2 3 Km




 Ministeriet for Fødevarer,
 Landbrug og Fiskeri
 Landbrugsstyrelsen

Kort K28-R16 (nedenfor)



 Jorderosionszone


Indeholder data fra Styrelsen for Dataforsyning og Infrastruktur, Skærmkortet-grå, WMS-tjeneste.



 **Ministeriet for Fødevarer,
Landbrug og Fiskeri**
Landbrugsstyrelsen

Kort K28-R17 (nedenfor)



 Jorderosionszone


Indeholder data fra Styrelsen for Dataforsyning og Infrastruktur, Skærmkortet-grå, WMS-tjeneste.




 **Ministeriet for Fødevarer,
Landbrug og Fiskeri**
Landbrugsstyrelsen

Kort K28-R18 (nedenfor)



 Jorderosionszone

Indeholder data fra Styrelsen for Dataforsyning og Infrastruktur, Skærmkortet-grå, WMS-tjeneste.




 Ministeriet for Fødevarer,
Landbrug og Fiskeri
Landbrugsstyrelsen

Kort K43-R10 (nedenfor)



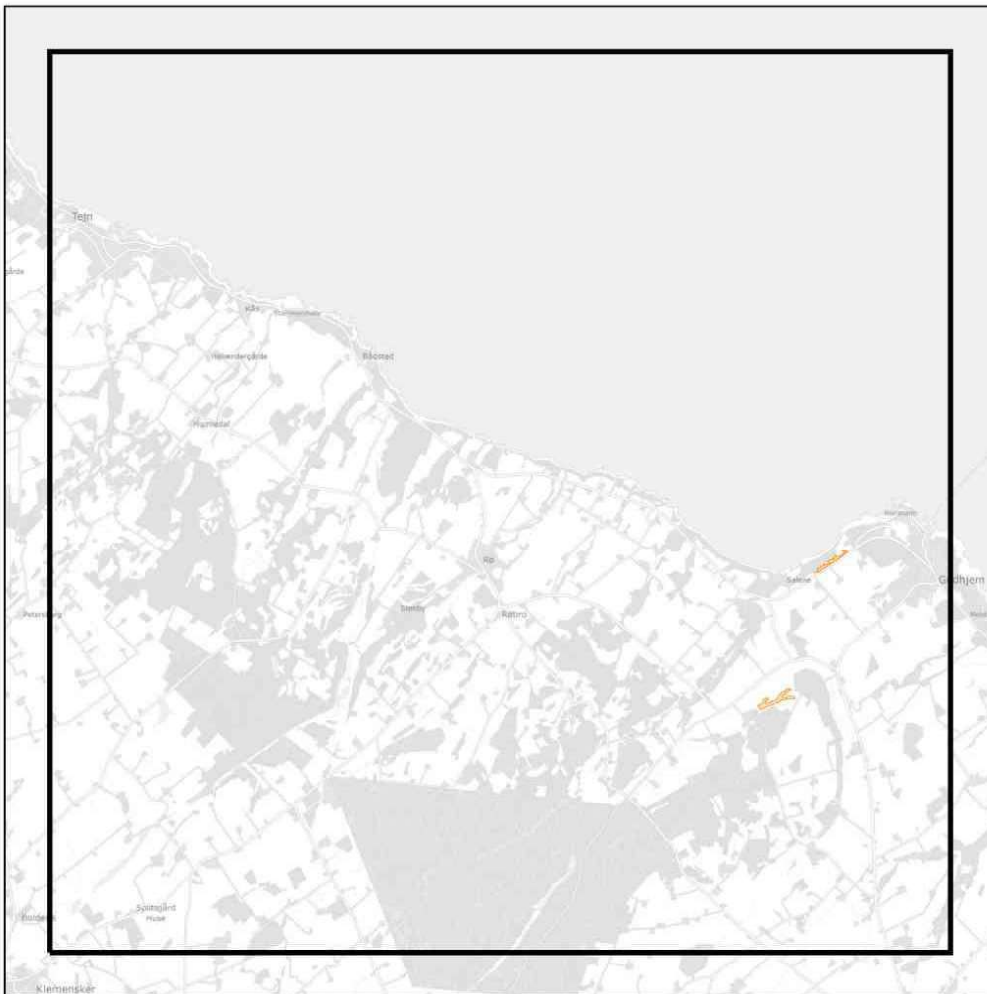
Jorderosionszone


Indeholder data fra Styrelsen for Dataforsyning og Infrastruktur, Skærmkortet-grå, WMS-tjeneste.




**Ministeriet for Fødevarer,
Landbrug og Fiskeri**
Landbrugsstyrelsen

Kort K44-R10 (nedenfor)



 Jorderosionszone

Indeholder data fra Styrelsen for Dataforsyning og Infrastruktur, Skærmkøret-grå, WMS-tjeneste.



 **Ministeriet for Fødevarer,
Landbrug og Fiskeri**
Landbrugsstyrelsen