

Skyggediagrammer vedrørende to scenarier for anvendelse af delområde VI i forslag til landsplandirektiv for Svanemøllens Kaserne.

Forslaget til landsplandirektiv for Svanemøllens Kaserne opdeler kaserneområdet i seks delområder. Delområde VI skal huse hovedkvarteret for Forsvarets Efterretningstjeneste og dermed en funktion af særlig stor betydning for national sikkerhed.

I delområde VI lægges der med forslaget til landsplandirektiv op til at muliggøre byggeri på op til 80.000 m² bruttoetageareal og med en maksimal bygningshøjde på 36 m.

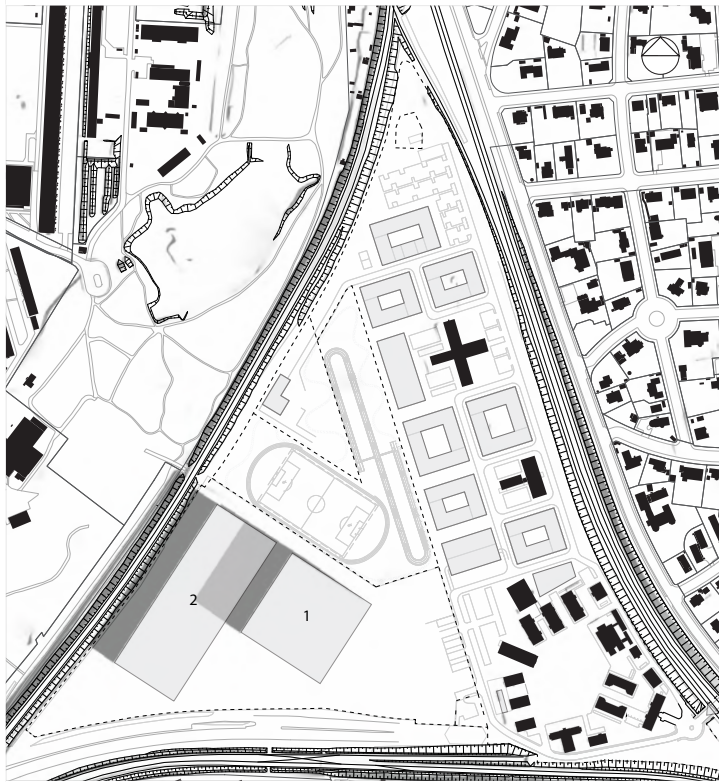
I lyset af denne mulige størrelse og højde på byggeriet er der på de følgende sider udarbejdet to scenarier (scenarie A og B) med en visualisering af byggeriets mulige skyggepåvirkninger på forskellige årstider og forskellige tidspunkter af døgnet.

Scenarierne tager afsæt i den, henset til skyggepåvirkningen, mest indgribende udformning og placering af et byggeri på op til 80.000 m² bruttoetageareal og med en maksimal bygningshøjde på 36 m. Det understreges, at den endelige udformning og placering af byggeriet endnu ikke er fastlagt.

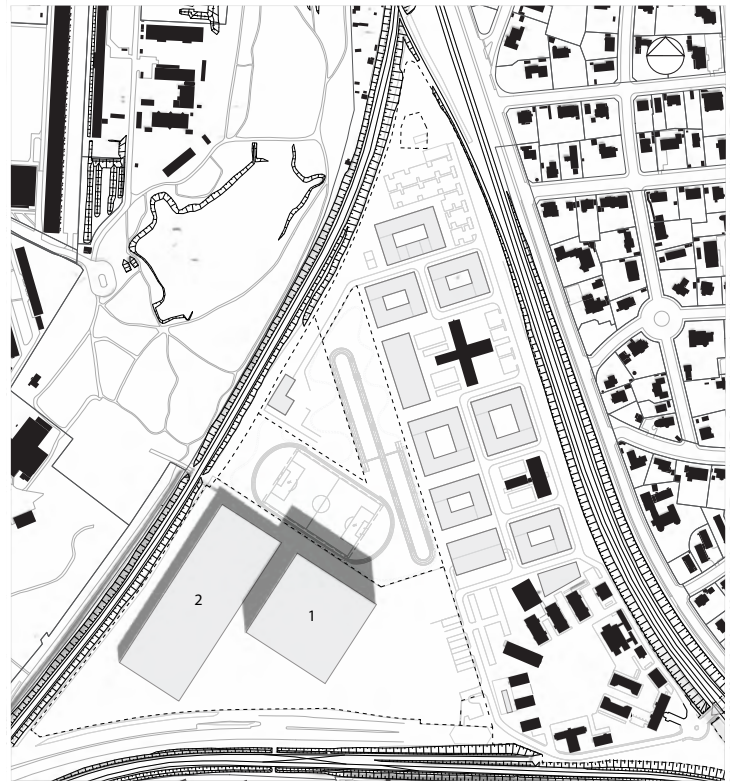
primus



Scenarie A



Scenarie A
21. marts kl. 9.00



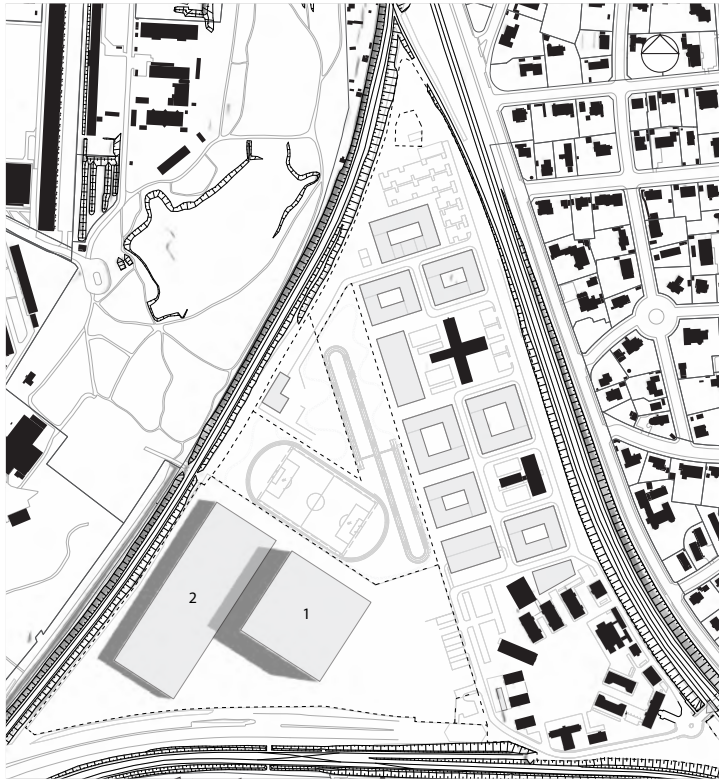
Scenarie A
21. marts kl. 12.00



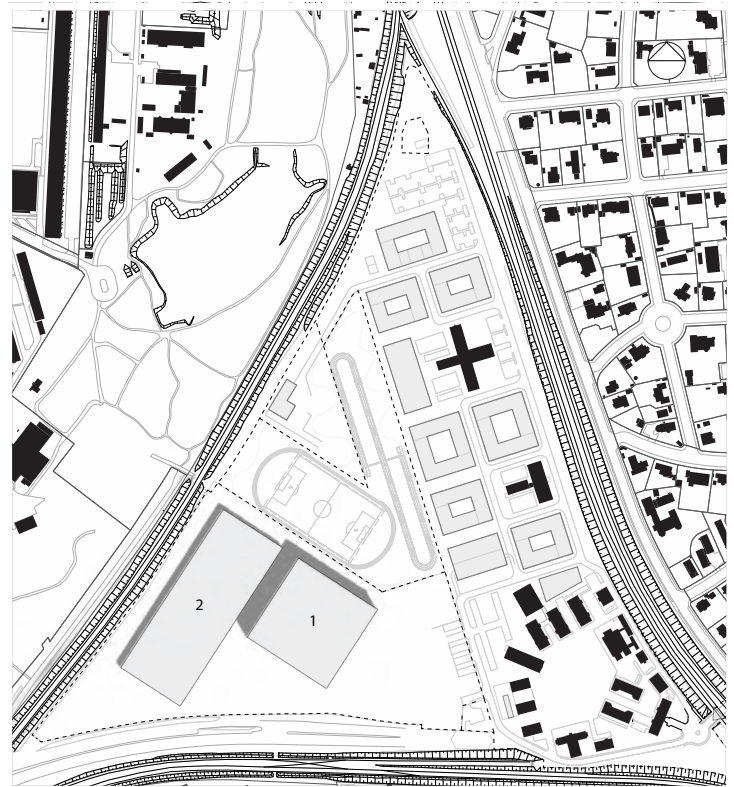
Scenarie A
21. marts kl. 16.00

Bygning 1:
Bygning 2:

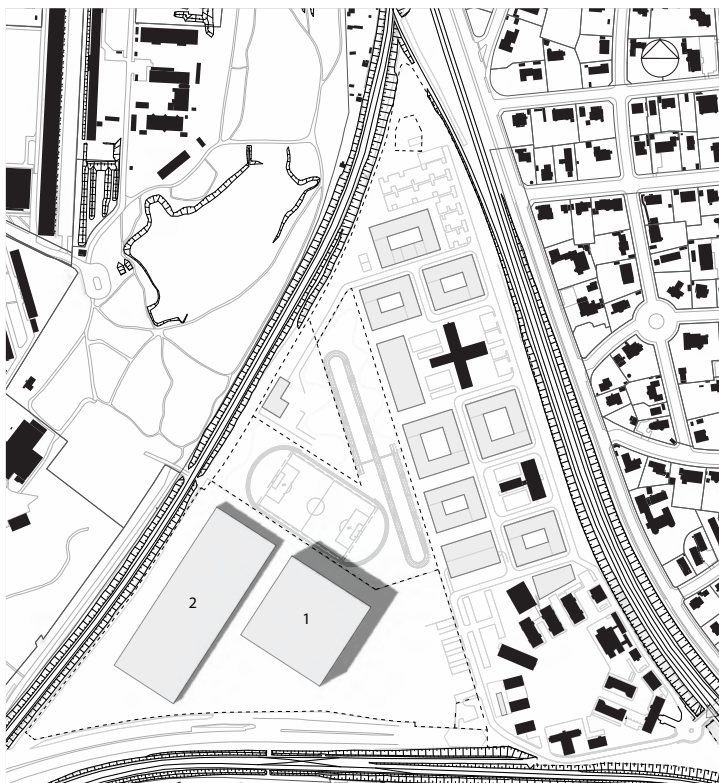
36 meter
12 meter



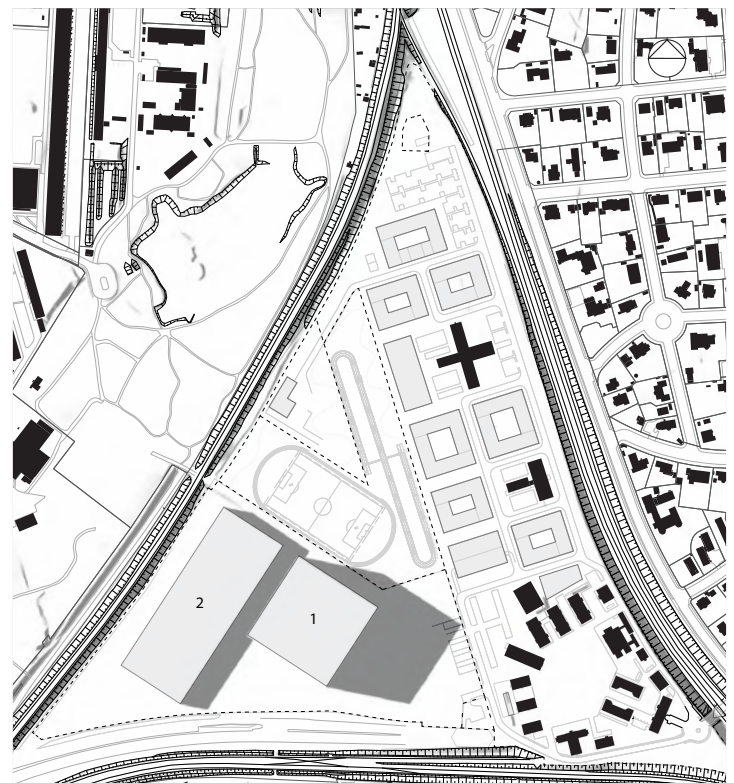
Scenarie A
21. juni kl. 9.00



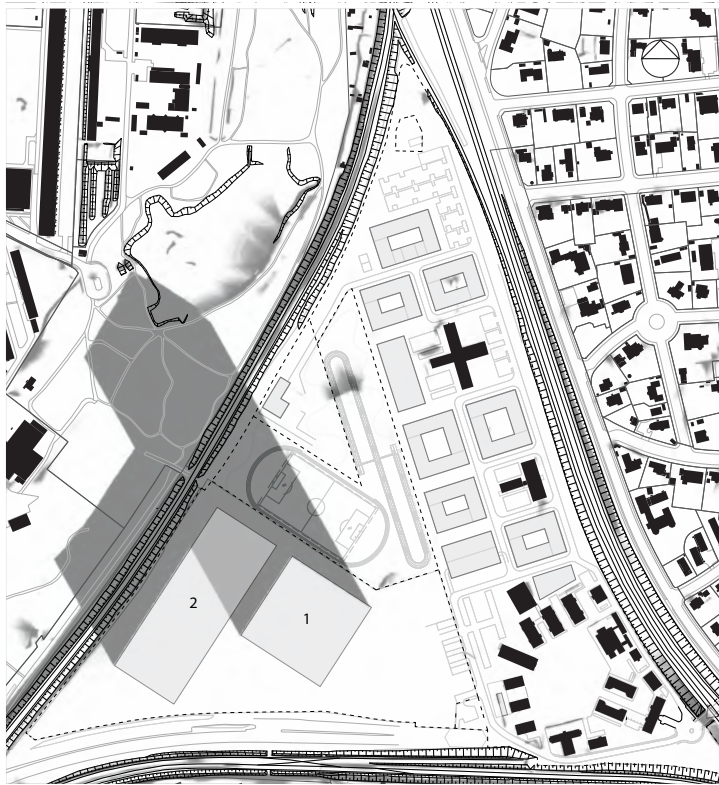
Scenarie A
21. juni kl. 12.00



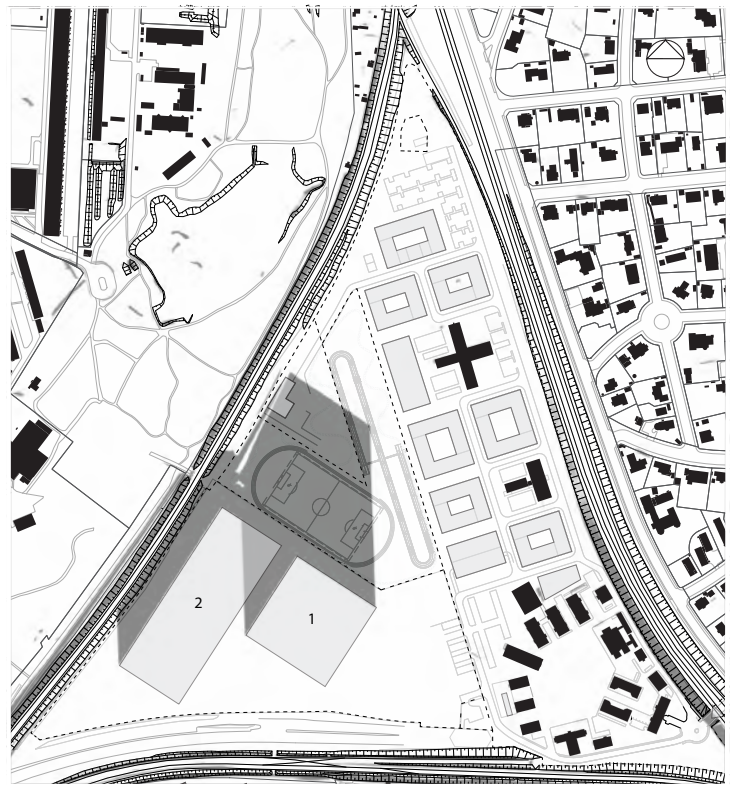
Scenarie A
21. juni kl. 16.00



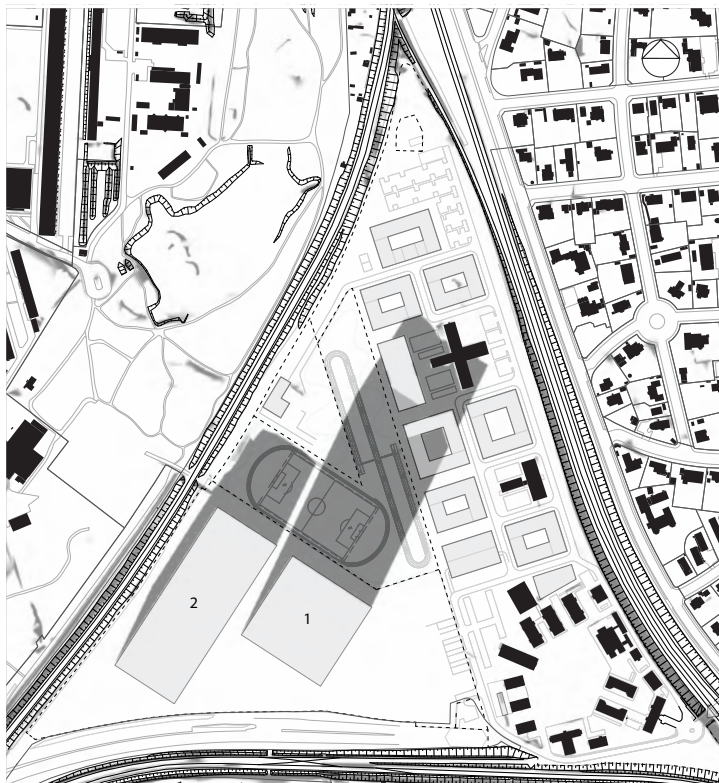
Scenarie A
21. juni kl. 19.00



Scenarie A
21. december kl. 10.00



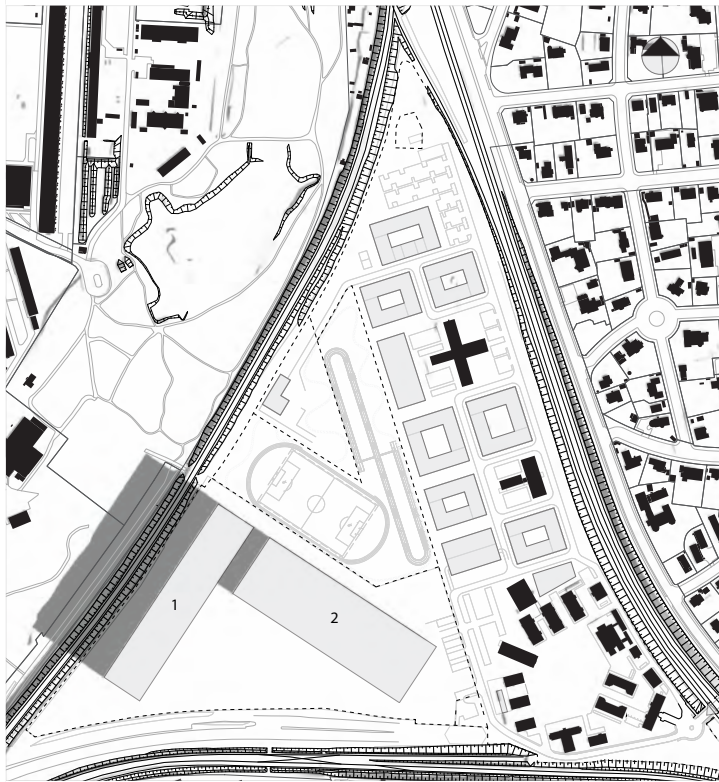
Scenarie A
21. december kl. 12.00



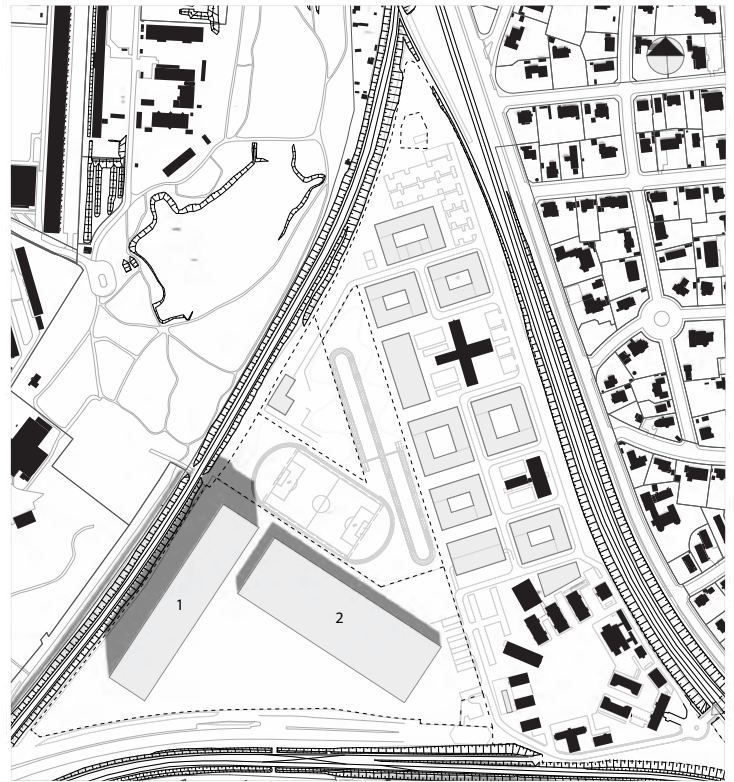
Scenarie A
21. december kl. 14.00

Bygning 1: 36 meter
Bygning 2: 12 meter

Scenarie B



Scenarie B
21. marts kl. 9.00



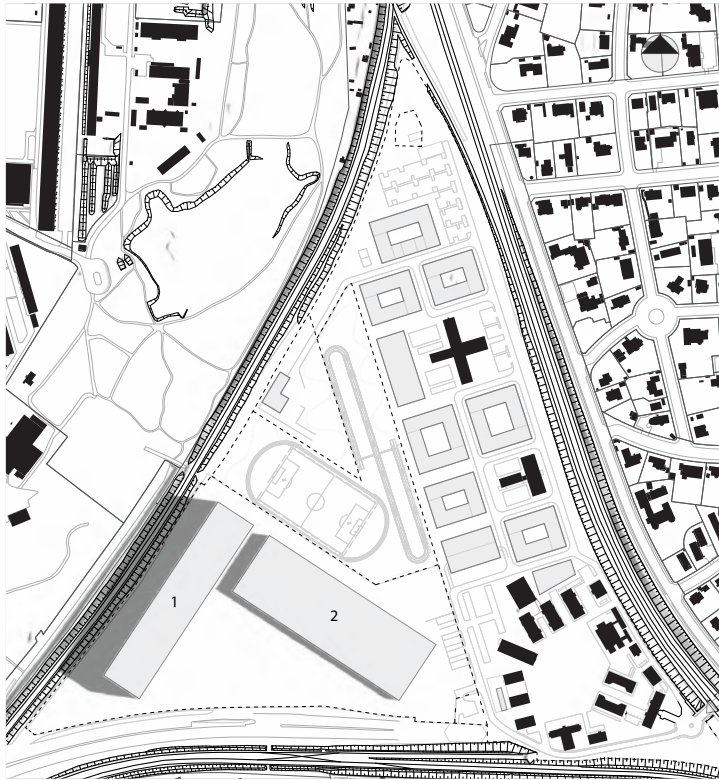
Scenarie B
21. marts kl. 12.00



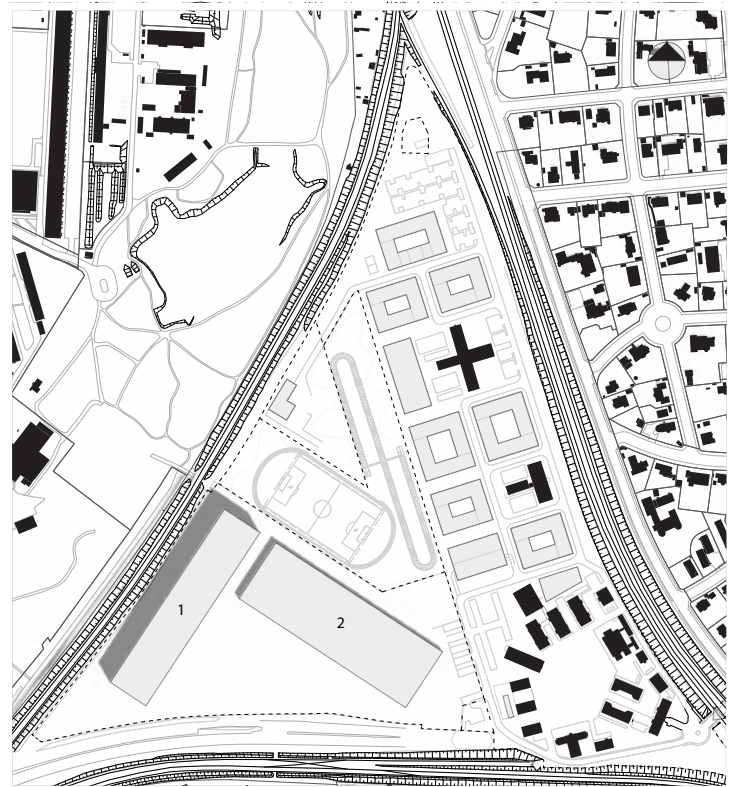
Scenarie B
21. marts kl. 16.00

Bygning 1:
Bygning 2:

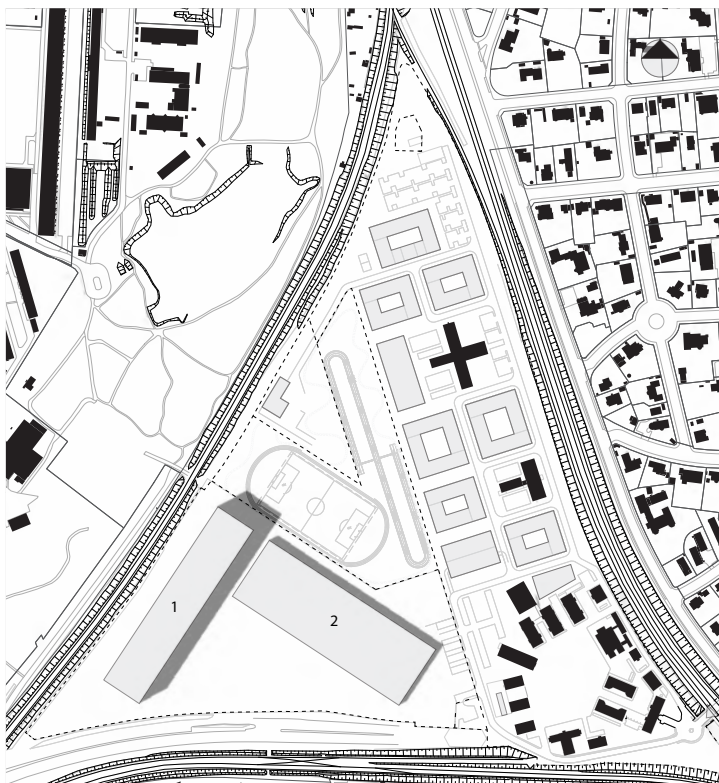
36 meter
12 meter



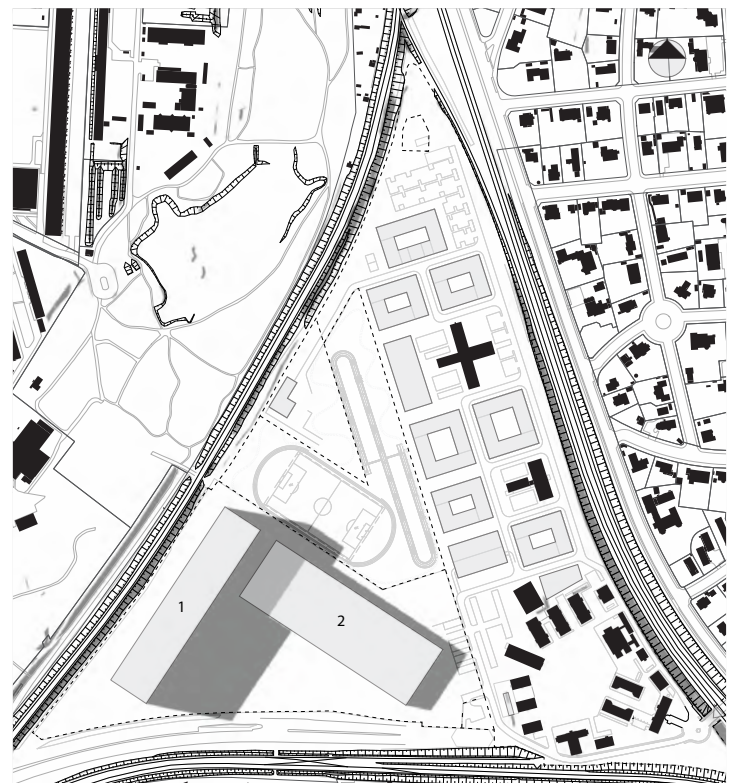
Scenarie B
21. juni kl. 9.00



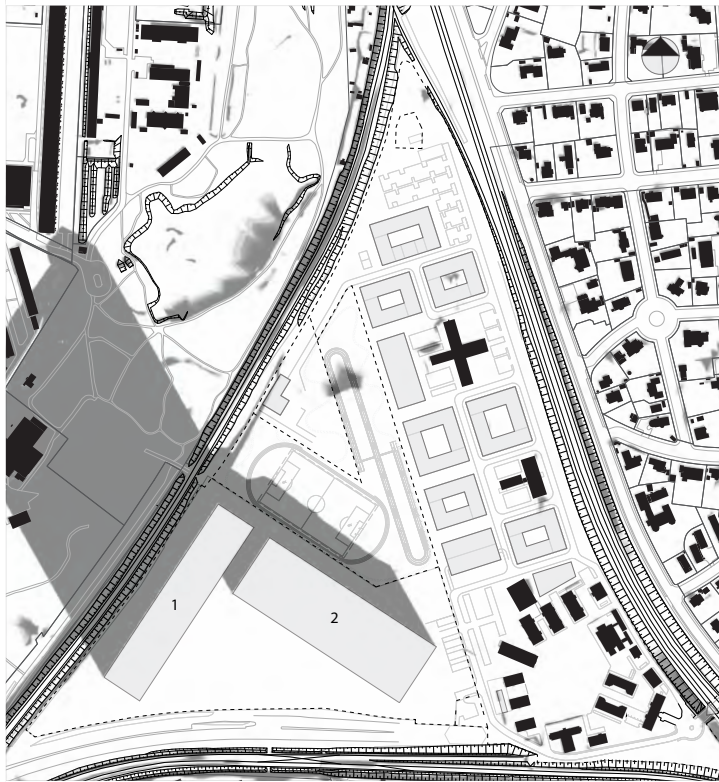
Scenarie B
21. juni kl. 12.00



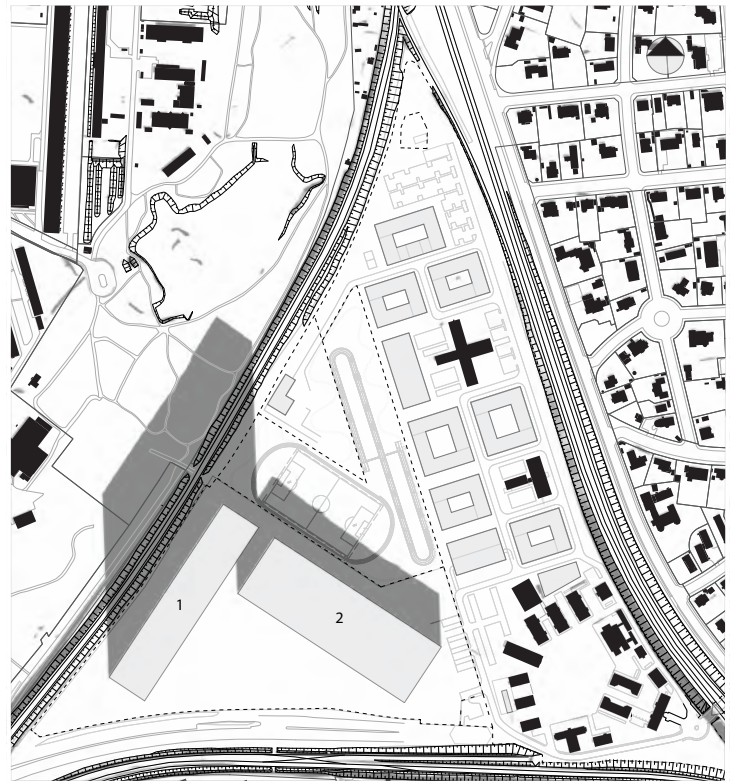
Scenarie B
21. juni kl. 16.00



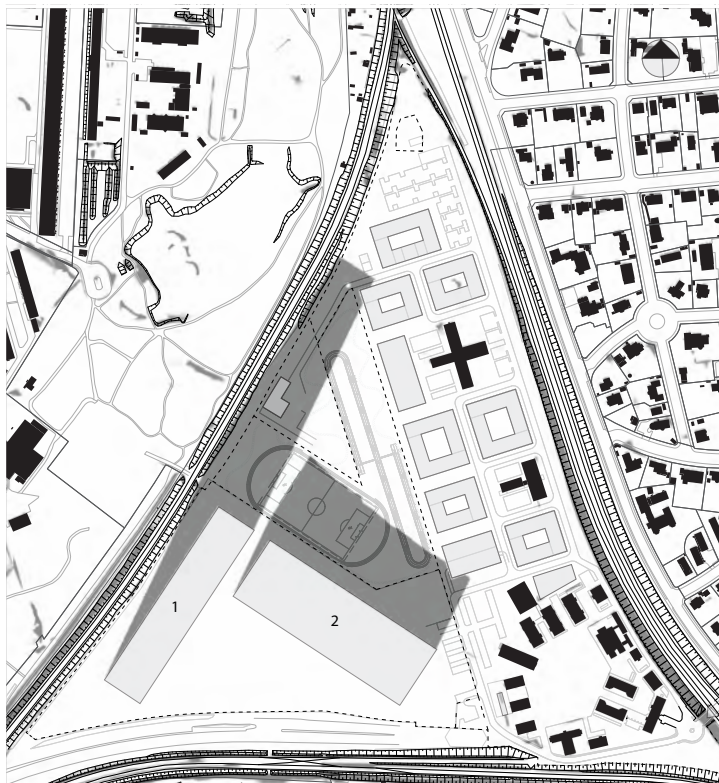
Scenarie B
21. juni kl. 19.00



Scenarie B
21. december kl. 10.00



Scenarie B
21. december kl. 12.00



Scenarie B
21. december kl. 14.00

Bygning 1: 36 meter
Bygning 2: 12 meter